索引図

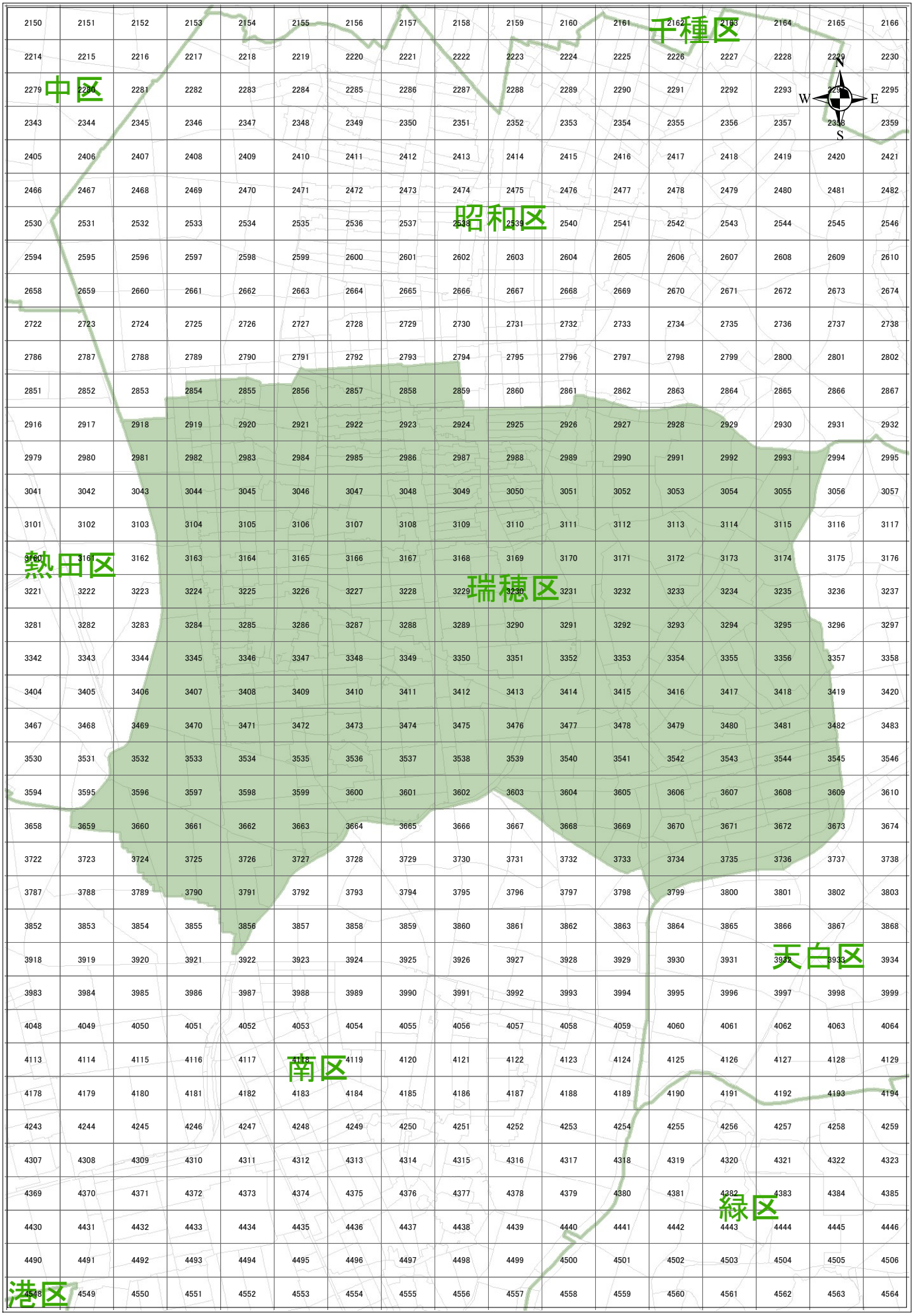

0 500 1,000 2,000 メートル

1:30,000

瑞穂区　図面番号一覧

町字名	図面番号														
荒崎町	3726	3727	3791	3792											
荒崎町２丁目	3727														
石川町１丁目	2987	2988													
石川町２丁目	2988														
石川町３丁目	2988	2989													
石川町４丁目	2989	3051													
石田町１丁目	3412	3475	3538												
石田町２丁目	3412	3413	3475	3476											
市丘町１丁目	3477	3478	3540	3541	3604	3605									
市丘町２丁目	3478	3541	3542	3605											
井戸田町１丁目	3472	3473	3535	3536	3599										
井戸田町２丁目	3473	3536													
井戸田町３丁目	3473	3536													
井戸田町４丁目	3535	3536	3599	3600											
井の元町	3609	3671	3672	3673	3735	3736									
茨木町	3295	3296	3356	3357	3418	3419									
浮島町	3595	3596	3659	3660	3724	3789									
牛巻町	3162	3163	3223	3224	3283	3284									
内方町１丁目	3350	3412													
内方町２丁目	3412	3413	3476												
内浜町	3596	3597	3660	3661	3724	3725	3789	3790							
太田町１丁目	2854	2919													
太田町２丁目	2854	2855	2919	2920											
太田町３丁目	2854	2855	2919	2920											
太田町４丁目	2855	2920	2921												
御莨町１丁目	2987	2988													
御莨町２丁目	2987	2988	3050												
御莨町３丁目	2988	2989	3050	3051											
御莨町４丁目	3050	3051													
御莨町５丁目	3049	3050	3051												
大殿町１丁目	3050	3110													

瑞穂区　図面番号一覧

町字名	図面番号														
大殿町２丁目	3050	3110													
大殿町３丁目	3050	3051	3110	3111											
大殿町４丁目	3050	3051	3111												
鍵田町１丁目	3473	3474	3536	3537											
鍵田町２丁目	3474	3475	3537	3538											
柏木町１丁目	3234	3235	3294	3295											
柏木町２丁目	3235	3295													
片坂町１丁目	3604	3668													
片坂町２丁目	3604	3668													
片坂町３丁目	3604	3605	3668	3669											
甲山町１丁目	3349	3411													
甲山町２丁目	3411	3412	3474												
釜塚町１丁目	3603	3667	3668												
釜塚町２丁目	3603	3604	3667	3668											
上坂町１丁目	3284	3285	3345	3346											
上坂町２丁目	3345	3346													
神穂町	3662	3726	3791	3856	3922										
神前町１丁目	3410	3411	3473	3474											
神前町２丁目	3411	3412	3474	3475											
上山町１丁目	2861	2862	2926	2927											
上山町２丁目	2862	2927													
上山町３丁目	2927	2928													
上山町４丁目	2863	2928													
亀城町１丁目	2982														
亀城町２丁目	2982	2983													
亀城町３丁目	2920	2983													
亀城町４丁目	2920	2983	2984												
亀城町５丁目	2921	2984													
亀城町６丁目	2921	2984													
河岸町２丁目	3727														
河岸町３丁目	3599	3600	3663	3664											

瑞穂区　図面番号一覧

町字名	図面番号														
河岸町４丁目	3663	3664	3727	3728											
河岸一丁目	3598	3599	3662	3663	3726	3727									
川澄町１丁目	2858	2859	2923	2924											
川澄町２丁目	2859	2923	2924												
川澄町３丁目	2923	2924													
川澄町４丁目	2923	2924													
雁道町１丁目	2982	3044													
雁道町２丁目	2982	2983	3044	3045											
雁道町３丁目	2983	3045													
雁道町４丁目	2983	2984	3045	3046											
雁道町５丁目	2984	3046													
雁道町６丁目	2984	3046													
北原町１丁目	3046	3047	3106	3107											
北原町２丁目	3047	3048	3107	3108	3166	3167									
北原町３丁目	3108	3167													
軍水町１丁目	3668	3669	3732	3733											
軍水町２丁目	3669	3733													
軍水町３丁目	3669	3670	3733	3734											
駒場町１丁目	2857	2858													
駒場町２丁目	2857	2858													
駒場町３丁目	2857	2858	2922	2923											
駒場町４丁目	2922	2923													
駒場町５丁目	2922	2923													
駒場町６丁目	2922	2923													
駒場町７丁目	2922	2923	2985	2986											
桜見町１丁目	2793	2858													
桜見町２丁目	2858														
薩摩町１丁目	3106	3107	3165	3166											
薩摩町２丁目	3107	3166	3167												
佐渡町１丁目	3049	3108	3109												
佐渡町２丁目	3108	3109													

瑞穂区　図面番号一覧

町字名	図面番号														
佐渡町３丁目	3108	3109													
佐渡町４丁目	3108	3109	3167	3168											
佐渡町５丁目	3109	3167	3168	3169											
塩入町	3470	3533	3597	3598	3661	3662									
汐路町１丁目	2924	2987	2988												
汐路町２丁目	2987	2988	3049	3050	3109	3110									
汐路町３丁目	3109	3110	3168	3169											
汐路町４丁目	3169	3230													
汐路町５丁目	3230	3290	3351												
下坂町１丁目	3346	3407	3408												
下坂町２丁目	3407	3408													
下坂町３丁目	3346	3347	3408	3409											
下坂町４丁目	3408	3409													
下山町１丁目	3112	3171	3172	3232	3233	3292	3293								
下山町２丁目	3292	3293	3353	3354	3415										
春敲町１丁目	3224	3225													
春敲町２丁目	3225														
春敲町３丁目	3225	3226													
春敲町４丁目	3226														
松栄町１丁目	2927	2928	2990	2991											
松栄町２丁目	2990	2991	3052	3053	3112	3113									
松月町１丁目	2861	2924	2925	2926											
松月町２丁目	2924	2925	2926												
松月町３丁目	2924	2925	2926												
松月町４丁目	2924	2925	2926	2989											
松月町５丁目	2924	2925	2926	2987	2988	2989									
松月町６丁目	2925	2987	2988												
白砂町	3482	3545	3609												
白砂町１丁目	3482	3543	3544	3545											
白砂町２丁目	3543	3544	3545	3607	3608										
白砂町３丁目	3544	3545	3608	3609											

瑞穂区　図面番号一覧

町字名	図面番号														
白砂町４丁目	3608	3609	3672	3673											
白砂町５丁目	3608	3609	3672	3673											
白羽根町１丁目	3229	3289													
白羽根町２丁目	3229	3230	3289	3290											
新開町	3283	3284	3344	3345	3406	3407	3469	3470	3533						
洲雲町１丁目	2791	2792	2856	2857											
洲雲町２丁目	2792	2857													
洲雲町３丁目	2792	2857													
洲雲町４丁目	2792	2793	2857	2858											
須田町	2918	2919	2981	2982											
洲山町１丁目	3475	3538													
洲山町２丁目	3538	3539	3602	3603											
洲山町３丁目	3475	3476	3538	3539											
関取町	3670	3671	3733	3734	3735	3798	3799								
膳棚町１丁目	3289	3350													
膳棚町２丁目	3289	3290	3350	3351											
膳棚町３丁目	3350	3351	3413												
惣作町１丁目	3471	3534													
惣作町２丁目	3471	3472	3534	3535											
惣作町３丁目	3472	3473													
十六町１丁目	3167	3168	3228	3229											
十六町２丁目	3168	3169	3229	3230											
高田町１丁目	2984	2985	2986												
高田町２丁目	2984	2985	2986												
高田町３丁目	2984	2985	2986	3046	3047	3107									
高田町４丁目	2985	2986	3047	3048											
高田町５丁目	3048														
高田町６丁目	3048	3108													
高辻町	2853	2854	2918	2919											
竹田町１丁目	2854														
竹田町２丁目	2854	2855													

瑞穂区　図面番号一覧

町字名	図面番号														
竹田町３丁目	2855														
竹田町４丁目	2855	2856	2920	2921											
岳見町１丁目	3173	3234	3235												
岳見町２丁目	3234	3294	3295												
岳見町３丁目	3233	3234	3293	3294	3355										
岳見町４丁目	3294	3295	3355	3356	3418										
岳見町５丁目	3294	3355	3356	3417	3418	3481									
岳見町６丁目	3294	3355	3417	3418	3481										
田光町１丁目	3345	3346	3407	3408											
田光町２丁目	3346	3347													
田光町３丁目	3347	3348													
田辺通１丁目	2861	2926	2989												
田辺通２丁目	2989	3051	3111												
田辺通３丁目	3111	3112	3170	3171	3231	3232									
田辺通４丁目	3231	3232	3291	3292	3352	3353									
田辺通５丁目	3353	3415	3478												
田辺通６丁目	3415	3478	3479	3541	3542										
玉水町１丁目	3357	3417	3418	3419	3480	3481	3482								
玉水町２丁目	3480	3481	3482	3543	3544										
大喜町１丁目	3285	3286	3346												
大喜町２丁目	3285	3286	3346	3347											
大喜町３丁目	3286	3347													
大喜町４丁目	3226	3286													
大喜町５丁目	3286	3287	3347	3348											
大喜町６丁目	3287	3348													
大喜新町１丁目	3224	3225	3284	3285											
大喜新町２丁目	3284	3285													
大喜新町３丁目	3225	3226	3285	3286											
大喜新町４丁目	3226	3286													
檀渓通５丁目	2861	2926													
津賀田町１丁目	3287	3348	3349												

瑞穂区　図面番号一覧

町字名	図面番号														
津賀田町２丁目	3348	3349	3410	3411											
津賀田町３丁目	3410	3411	3474												
佃町１丁目	3472	3535													
佃町２丁目	3535	3599													
東栄町１丁目	2923	2924	2987												
東栄町２丁目	2986	2987													
東栄町３丁目	2986	2987													
東栄町４丁目	2986	2987	3049												
東栄町５丁目	2986	2987	3048	3049											
東栄町６丁目	3048	3049													
東栄町７丁目	3048	3049													
東栄町８丁目	3048	3049	3108	3109											
豊岡通１丁目	3226	3227	3286	3287											
豊岡通２丁目	3287	3288	3348	3349											
豊岡通３丁目	3291	3350	3351	3352	3412	3413	3414	3476							
土市町１丁目	3600	3601	3664	3665											
土市町２丁目	3601	3602	3665												
苗代町	3533	3534	3535	3597	3598	3599									
直来町１丁目	3163	3164													
直来町２丁目	3163	3164													
直来町３丁目	3164														
直来町４丁目	3164	3165													
直来町５丁目	3165														
中根町１丁目	3542	3543	3606	3607											
中根町２丁目	3543	3606	3607	3608											
中根町３丁目	3606	3607	3608	3670	3671										
中根町４丁目	3607	3608	3670	3671	3672										
中根町５丁目	3670	3671	3672	3734											
中山町１丁目	2791	2856	2857												
中山町２丁目	2856	2857	2921												
中山町３丁目	2856	2857	2921	2922											

瑞穂区　図面番号一覧

町字名	図面番号														
中山町４丁目	2921	2922													
中山町５丁目	2921	2922													
中山町６丁目	2921	2922	2984	2985											
西ノ割町１丁目	3165	3166													
西ノ割町２丁目	3166	3167													
西ノ割町３丁目	3167														
仁所町１丁目	3605	3669													
仁所町２丁目	3605	3606	3669	3670											
萩山町１丁目	3111	3169	3170	3230	3231										
萩山町２丁目	3170	3230	3231	3290	3291										
萩山町３丁目	3230	3231	3290	3291	3351	3352									
萩山町４丁目	3291	3352	3414												
白龍町１丁目	3347	3409													
白龍町２丁目	3347	3348	3409	3410											
白龍町３丁目	3409	3410													
八勝通１丁目	3173	3233	3234	3293											
八勝通２丁目	3233	3293	3353	3354											
八勝通３丁目	3353	3354	3415	3416											
初日町１丁目	2861	2926	2989												
初日町２丁目	2989	3051	3111												
花目町１丁目	3471	3534													
花目町２丁目	3471	3534	3535												
春山町	2928	2929	2991	2992	3053	3054	3113								
日向町１丁目	3415	3416	3479												
日向町２丁目	3415	3416	3478	3479											
日向町３丁目	3416	3417	3479	3480											
日向町４丁目	3478	3479	3480	3542	3543										
日向町５丁目	3480	3542	3543												
姫宮町１丁目	3536	3537	3600	3601											
姫宮町２丁目	3475	3537	3538	3601											
二野町	2981	2982	3043	3044	3103	3104	3162	3163							

瑞穂区　図面番号一覧

町字名	図面番号														
船原町１丁目	3044	3104													
船原町２丁目	3044	3045	3104	3105											
船原町３丁目	3045	3105													
船原町４丁目	3045	3046	3105	3106											
船原町５丁目	3045	3046													
船原町６丁目	3046	3106													
船原町７丁目	3046	3106													
平郷町１丁目	3104														
平郷町２丁目	3104	3105													
平郷町３丁目	3105														
平郷町４丁目	3105	3106													
平郷町５丁目	3106														
平郷町６丁目	3106														
宝田町１丁目	3163	3164	3224	3225											
宝田町２丁目	3164	3225													
宝田町３丁目	3164	3225													
宝田町４丁目	3164	3165	3225	3226											
宝田町５丁目	3165	3226													
宝田町６丁目	3165	3226													
堀田通１丁目	2854	2919													
堀田通２丁目	2919	2982													
堀田通３丁目	2982	3044	3104												
堀田通４丁目	3104	3163													
堀田通５丁目	3163	3224													
堀田通６丁目	3224	3284													
堀田通７丁目	3284	3345													
堀田通８丁目	3345	3407	3408	3470	3471										
堀田通９丁目	3470	3471	3533	3534											
本願寺町１丁目	3165	3166	3226	3227											
本願寺町２丁目	3166	3167	3227	3228											
本願寺町３丁目	3167	3228													

瑞穂区　図面番号一覧

町字名	図面番号														
前田町１丁目	3226	3227	3287												
前田町２丁目	3227	3228													
前田町３丁目	3228														
牧町１丁目	3227	3228	3287	3288											
牧町２丁目	3228	3288													
牧町３丁目	3288	3349													
松園町１丁目	3476	3477	3539	3540	3603	3604									
松園町２丁目	3477	3540	3604												
豆田町１丁目	3104	3163													
豆田町２丁目	3104	3105	3163	3164											
豆田町３丁目	3105	3164													
豆田町４丁目	3105	3106	3164	3165											
豆田町５丁目	3106	3165													
丸根町１丁目	3542	3606	3670												
丸根町２丁目	3670	3734													
密柑山町１丁目	3112	3113	3114	3171	3172	3173									
密柑山町２丁目	3172	3173	3233	3293											
瑞穂町字荒田	3727														
瑞穂町字市場	3727														
瑞穂町字井戸田	3473	3536													
瑞穂町字川澄	2793	2794	2858	2859	2923	2924									
瑞穂町字北屋敷	3348	3349													
瑞穂町字下ノ切	3046	3106													
瑞穂町字高田	2921	2984													
瑞穂町字田光	3286	3347	3348												
瑞穂町字勅海道	3286	3347													
瑞穂町字中ノ切	2921														
瑞穂町字中ノ口	3226														
瑞穂町字西藤塚	2856	2921													
瑞穂町字西屋敷	3410	3411	3733												
瑞穂町字東屋敷	3349	3411													

瑞穂区　図面番号一覧

町字名	図面番号														
瑞穂町字山田	3476	3539	3603												
瑞穂町字柚ノ木	3346	3347													
瑞穂通１丁目	2858	2923	2924	2986	2987										
瑞穂通２丁目	2986	3048	3108												
瑞穂通３丁目	3108	3167													
瑞穂通４丁目	3167	3228	3229												
瑞穂通５丁目	3228	3229	3288	3289	3349	3350									
瑞穂通６丁目	3349	3350	3411	3412											
瑞穂通７丁目	3412	3475	3538												
瑞穂通８丁目	3538	3602													
御劔町１丁目	2919	2982													
御劔町２丁目	2919	2920	2982	2983											
御劔町３丁目	2920	2921	2983	2984											
南山町	2863	2928	2929												
妙音通２丁目	3599	3600													
妙音通３丁目	3599	3600	3601												
妙音通４丁目	3537	3538	3601	3602											
村上町１丁目	3110														
村上町２丁目	3110	3111													
村上町３丁目	3110	3111	3169												
村上町４丁目	3110	3111	3169	3170											
明前町	3661	3662	3725	3726	3790	3791	3855	3856	3922						
桃園町	3469	3470	3531	3532	3533	3595	3596	3597							
師長町	3291	3352	3353	3414	3415	3477	3478								
彌富ケ丘町１丁目	3293	3294	3354	3355											
彌富ケ丘町２丁目	3354	3416													
彌富ケ丘町３丁目	3354	3355	3416	3417	3480										
彌富町字茨山	3295	3296	3357												
彌富町字橿ノ木山	2993	3295	3296												
彌富町字上山	3113	3114	3172	3173											
彌富町字紅葉園	2993	3054	3055	3114	3115										

瑞穂区　図面番号一覧

町字名	図面番号														
彌富町字桜ケ岡	3054	3114	3115	3174											
彌富町字清水ケ岡	3053	3054	3055	3113	3114										
彌富町字関取	3734	3799													
彌富町字月見ケ岡	3114	3115	3173	3174	3234	3235									
彌富町字東畑	3607														
彌富町字円山	2993	2994	3055	3056	3115	3116	3174								
彌富町字密柑山	3172	3173	3233	3234											
彌富町字緑ケ岡	2929	2992	2993	3054	3055										
彌富通１丁目	3603	3604													
彌富通２丁目	3604	3605													
彌富通３丁目	3541	3542	3605	3606											
彌富通４丁目	3542	3543	3606												
彌富通５丁目	3481	3482	3543	3544	3545										
柳ケ枝町１丁目	3408	3471													
柳ケ枝町２丁目	3408	3409	3471	3472											
柳ケ枝町３丁目	3409	3410	3472	3473											
山下通５丁目	3352	3413	3414	3476	3477	3478									
陽明町１丁目	2926	2927	2989	2990											
陽明町２丁目	2989	2990	3051	3052	3111	3112									
瑞穂町土市	3664	3665													
瑞穂町穴田	3601	3665													
瑞穂町砂間	3601	3602	3603	3665											
瑞穂町山の畑	2856	2921													
瑞穂町南前田	3664	3727	3728												
瑞穂町下内田	3291	3352	3413	3414											
彌富町五反田	3734	3735	3736	3799	3800										
彌富町横手	3609	3673													
彌富町井ノ元	3672	3673	3736	3737											

2791

地番参考図

2726	2727	2728
2790	2791	2792
2855	2856	2857

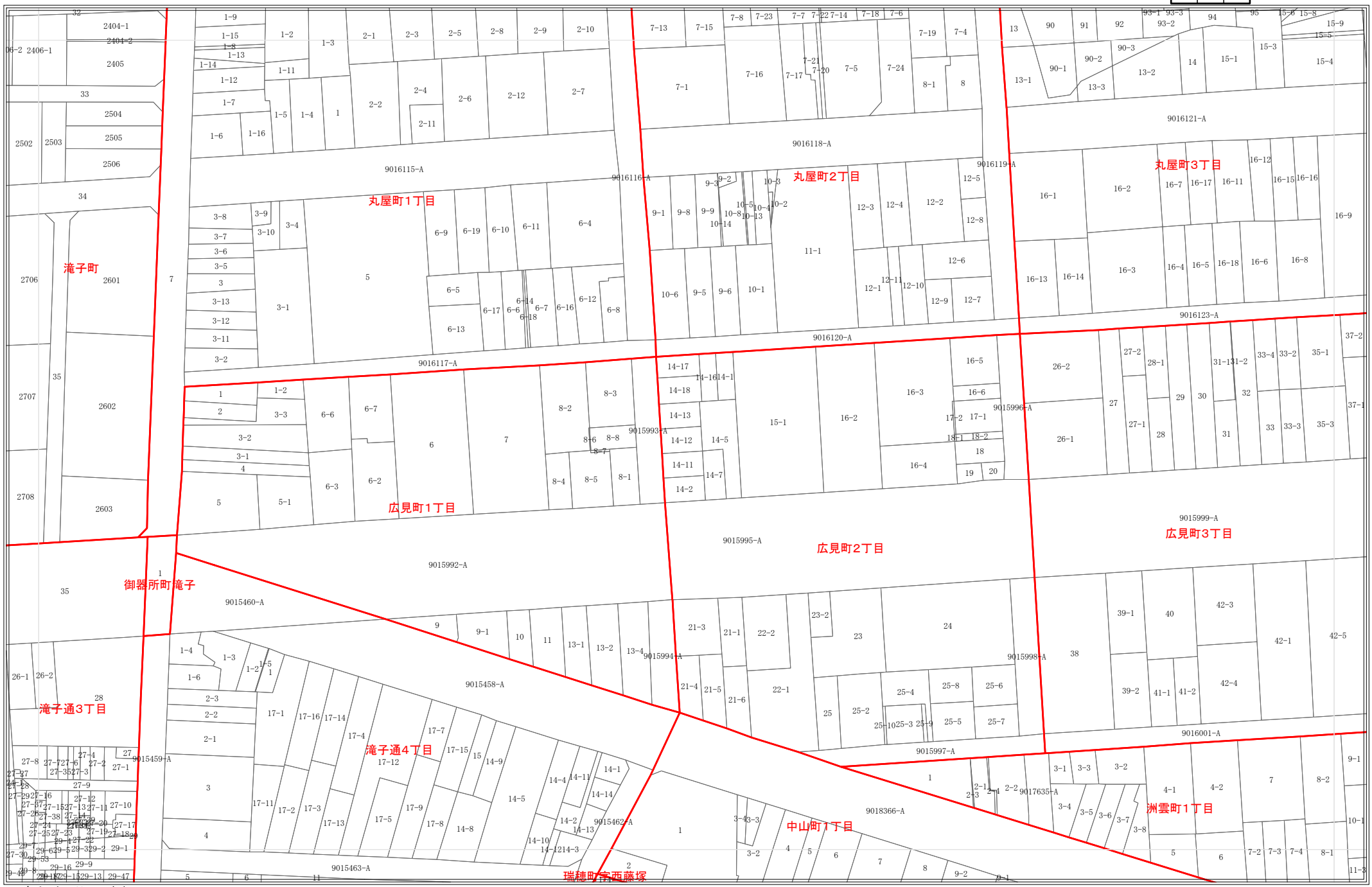

令和8年1月1日時点

・この図面は課税のために作成した図面です。権利関係等の根拠になるものではありません。

・無地番については、Nまたは名古屋市の内部管理番号（例：9876543-A)が表示されている場合があります。

0 25 50 100 メートル

1:1,200

2792

地番参考図

2727	2728	2729
2791	2792	2793
2856	2857	2858

令和8年1月1日時点
・この図面は課税のために作成した図面です。権利関係等の根拠になるものではありません。
・無地番については、Nまたは名古屋市の内部管理番号（例：9876543-A)が表示されている場合があります。

0 25 50 100 メートル

1:1,200

2793

地番参考図

2728	2729	2730
2792	2793	2794
2857	2858	2859

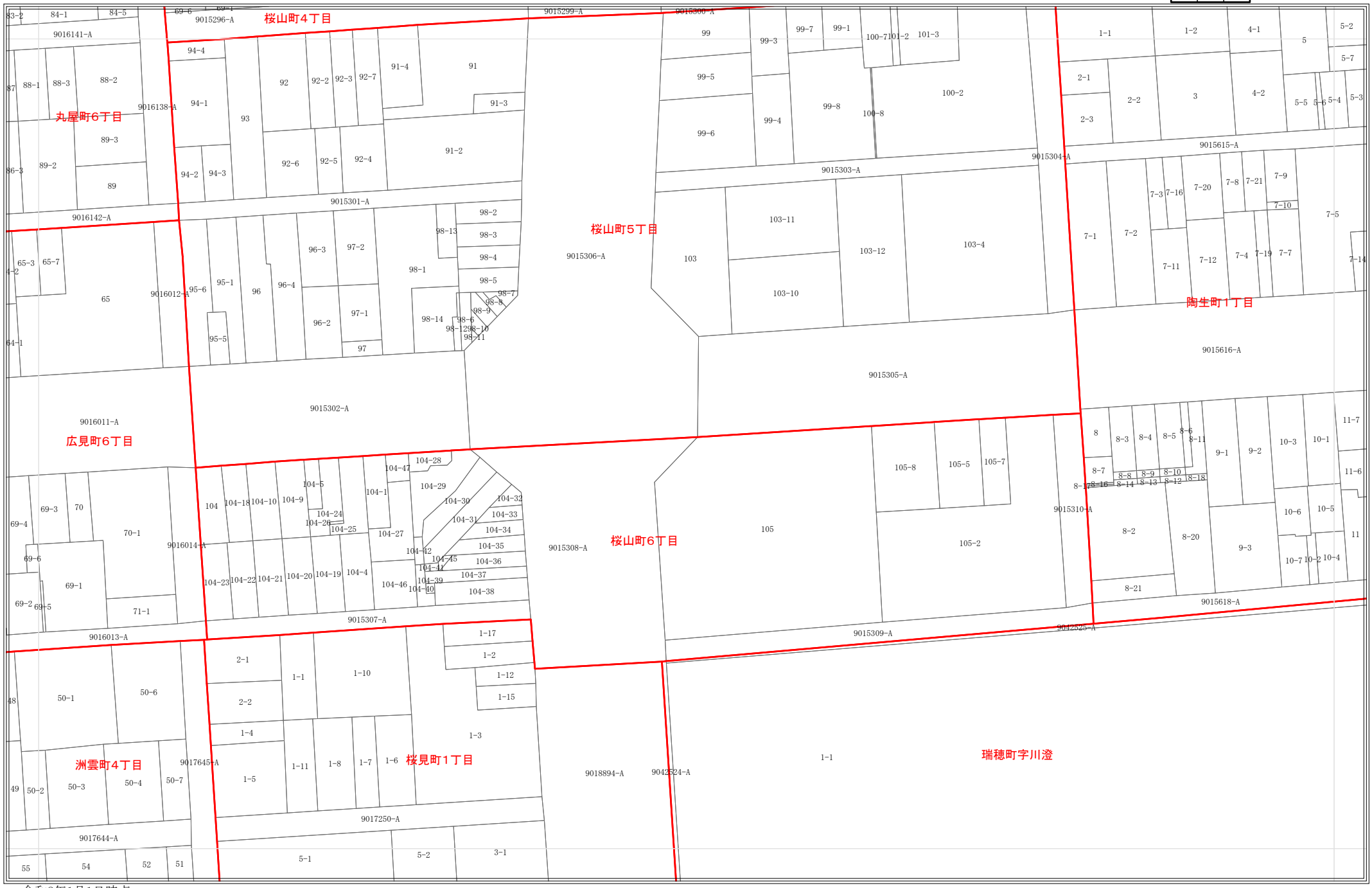

令和8年1月1日時点
・この図面は課税のために作成した図面です。権利関係等の根拠になるものではありません。
・無地番については、Nまたは名古屋市の内部管理番号（例：9876543-A)が表示されている場合があります。

0 25 50 100 メートル

1:1,200

2794

地番参考図

2729	2730	2731
2793	2794	2795
2858	2859	2860

令和8年1月1日時点
・この図面は課税のために作成した図面です。権利関係等の根拠になるものではありません。
・無地番については、Nまたは名古屋市の内部管理番号（例：9876543-A)が表示されている場合があります。

0 25 50 100 メートル

1:1,200

2853

地番参考図

2787	2788	2789
2852	2853	2854
2917	2918	2919

令和8年1月1日時点
・この図面は課税のために作成した図面です。権利関係等の根拠になるものではありません。
・無地番については、Nまたは名古屋市の内部管理番号（例：9876543-A)が表示されている場合があります。

0 25 50 100 メートル

1:1,200

2854

地番参考図

2788	2789	2790
2853	2854	2855
2918	2919	2920

令和8年1月1日時点
・この図面は課税のために作成した図面です。権利関係等の根拠になるものではありません。
・無地番については、Nまたは名古屋市の内部管理番号（例：9876543-A)が表示されている場合があります。

0 25 50 100 メートル

1:1,200

2855

地番参考図

2789	2790	2791
2854	2855	2856
2919	2920	2921

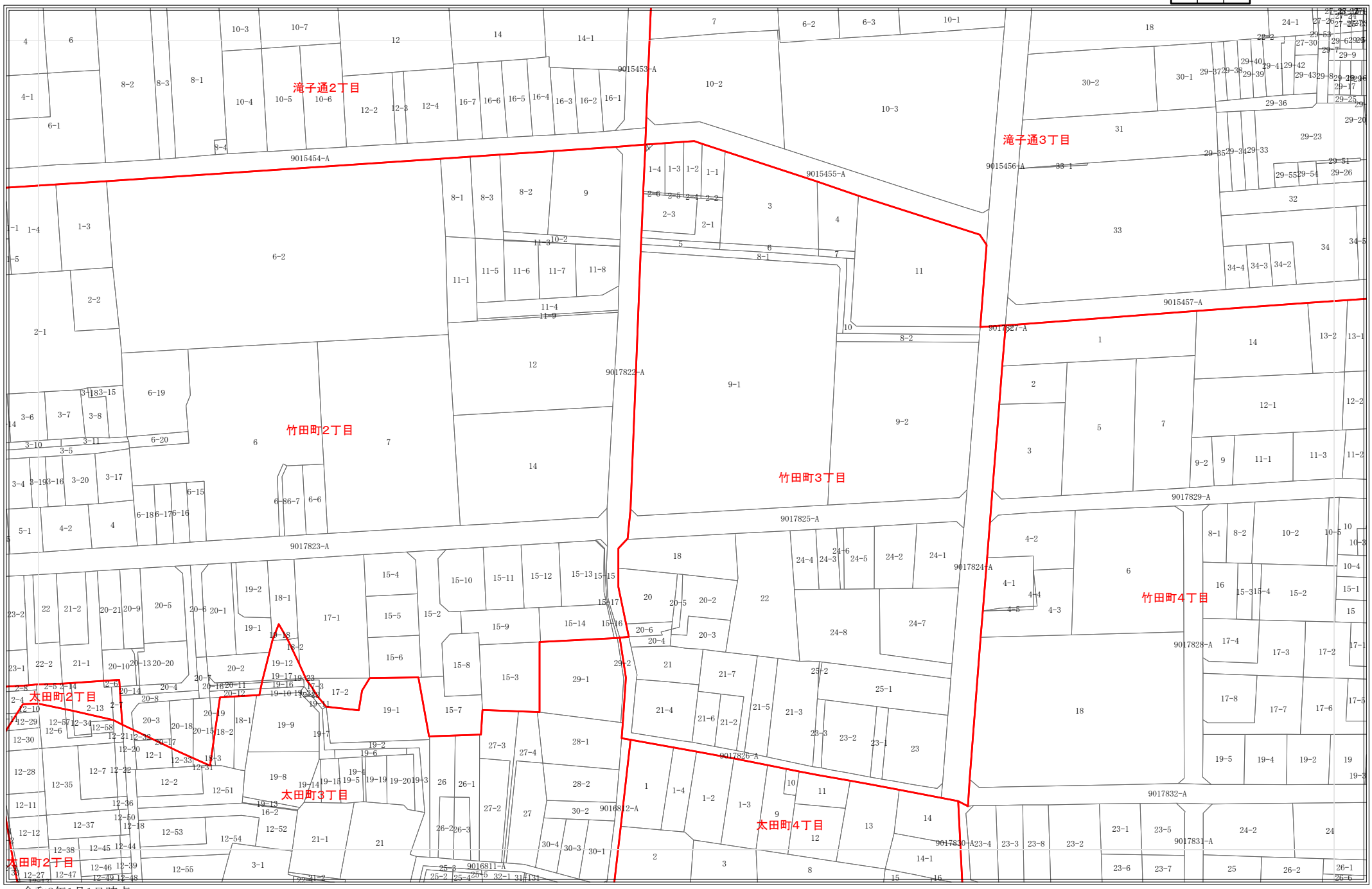

令和8年1月1日時点

・この図面は課税のために作成した図面です。権利関係等の根拠になるものではありません。

・無地番については、Nまたは名古屋市の内部管理番号（例：9876543-A)が表示されている場合があります。

0 25 50 100 メートル

1:1,200

2856

地番参考図

2790	2791	2792
2855	2856	2857
2920	2921	2922

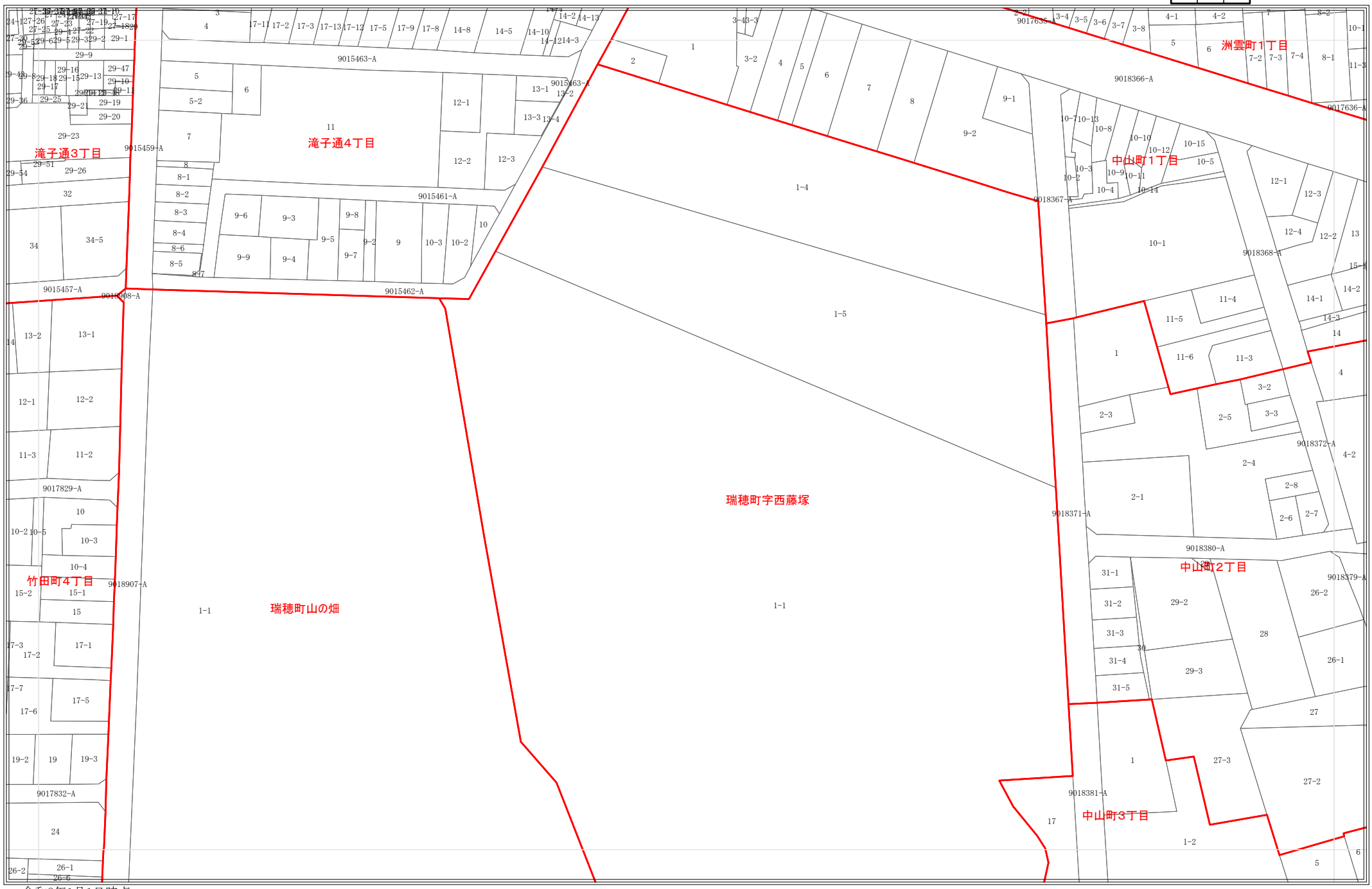

令和8年1月1日時点

・この図面は課税のために作成した図面です。権利関係等の根拠になるものではありません。

・無地番については、Nまたは名古屋市の内部管理番号（例：9876543-A)が表示されている場合があります。

0 25 50 100 メートル

1:1,200

2857

地番参考図

2791	2792	2793
2856	2857	2858
2921	2922	2923

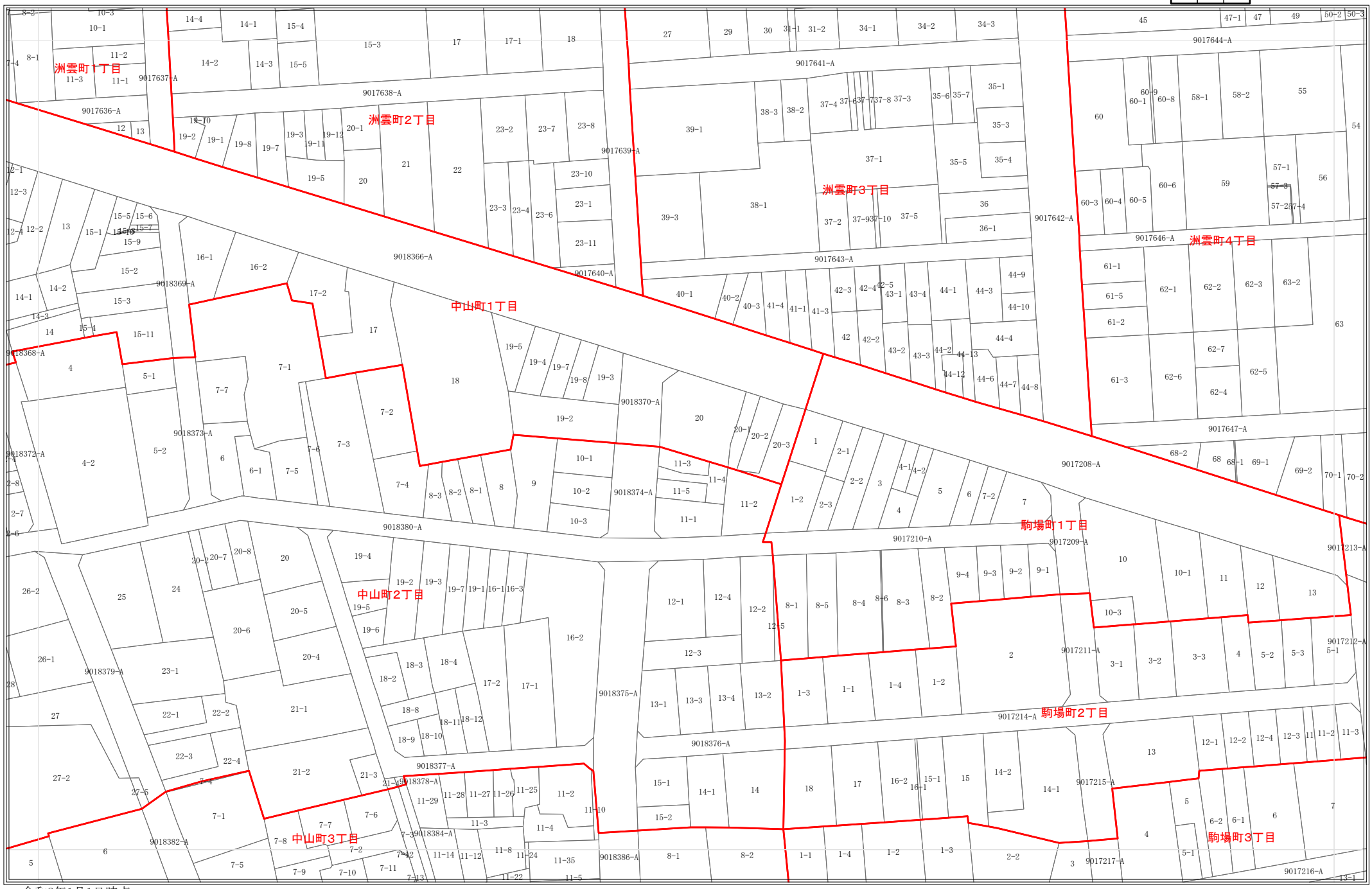

令和8年1月1日時点
・この図面は課税のために作成した図面です。権利関係等の根拠になるものではありません。
・無地番については、Nまたは名古屋市の内部管理番号（例：9876543-A)が表示されている場合があります。

0 25 50 100 メートル

1:1,200

2858

地番参考図

2792	2793	2794
2857	2858	2859
2922	2923	2924

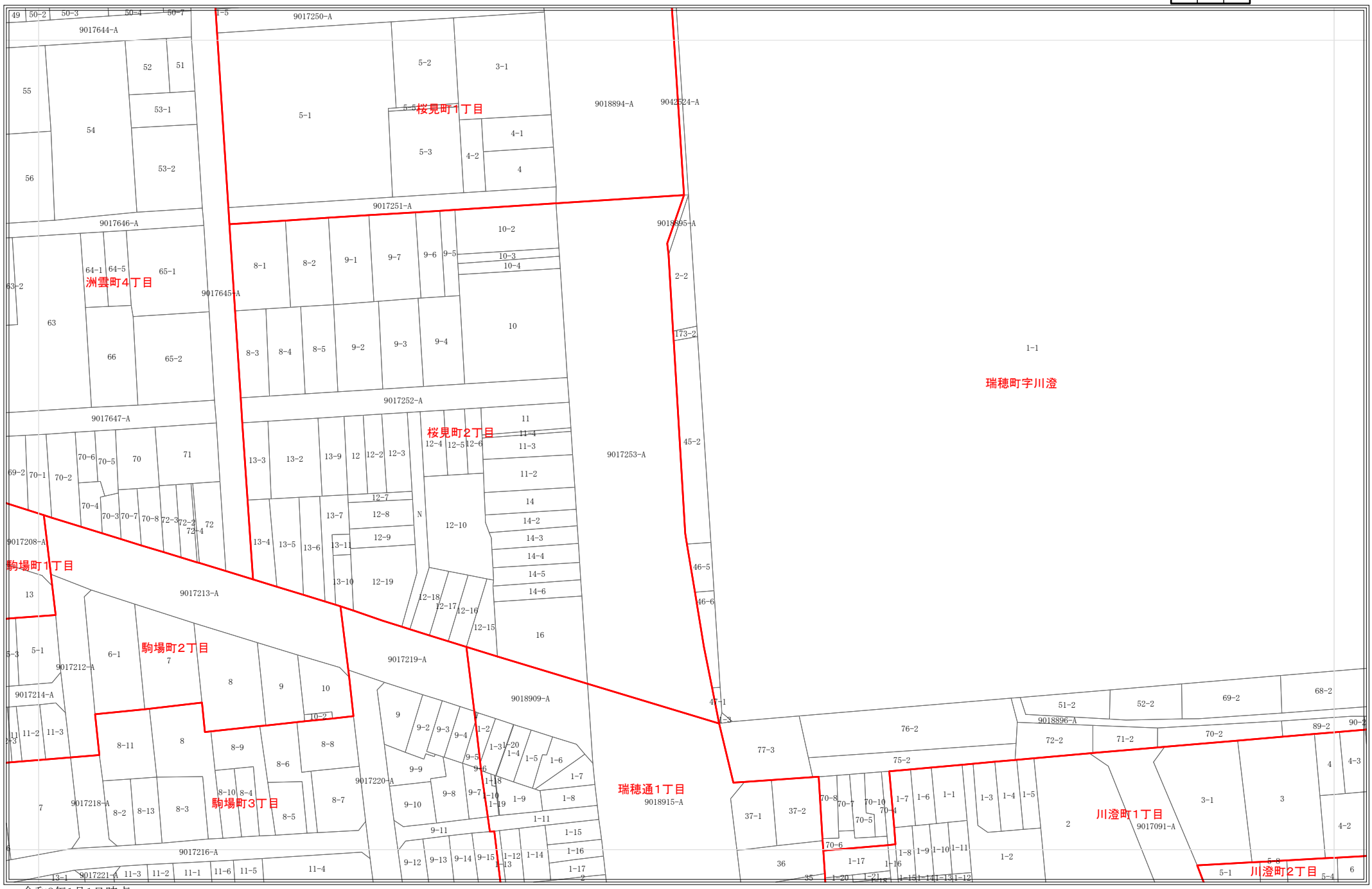

令和8年1月1日時点

・この図面は課税のために作成した図面です。権利関係等の根拠になるものではありません。

・無地番については、Nまたは名古屋市の内部管理番号（例：9876543-A)が表示されている場合があります。

0 25 50 100 メートル

1:1,200

2859

地番参考図

2793	2794	2795
2858	2859	2860
2923	2924	2925

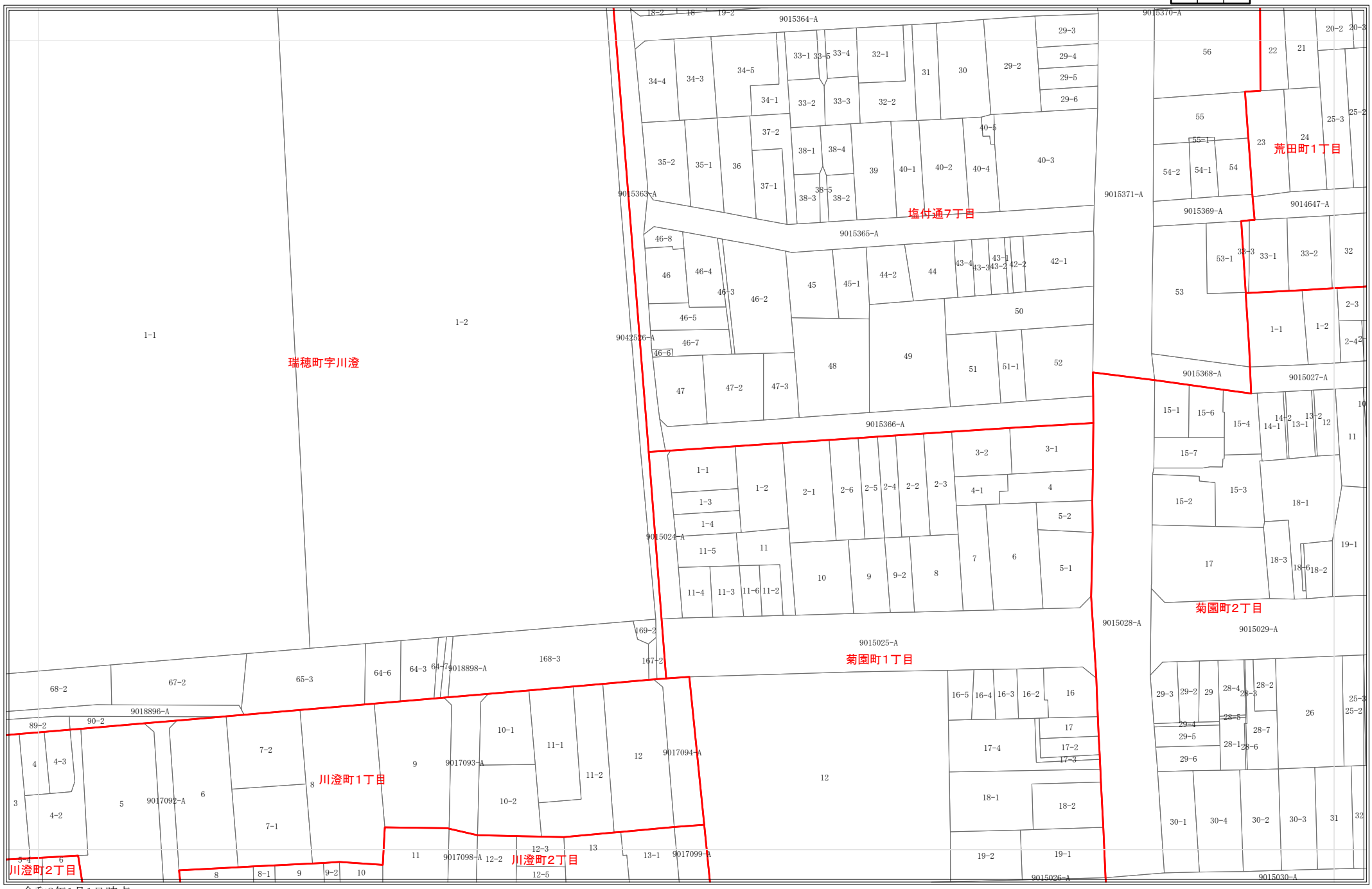

令和8年1月1日時点
・この図面は課税のために作成した図面です。権利関係等の根拠になるものではありません。
・無地番については、Nまたは名古屋市の内部管理番号（例：9876543-A)が表示されている場合があります。

0 25 50 100 メートル

1:1,200

2861

地番参考図

2795	2796	2797
2860	2861	2862
2925	2926	2927

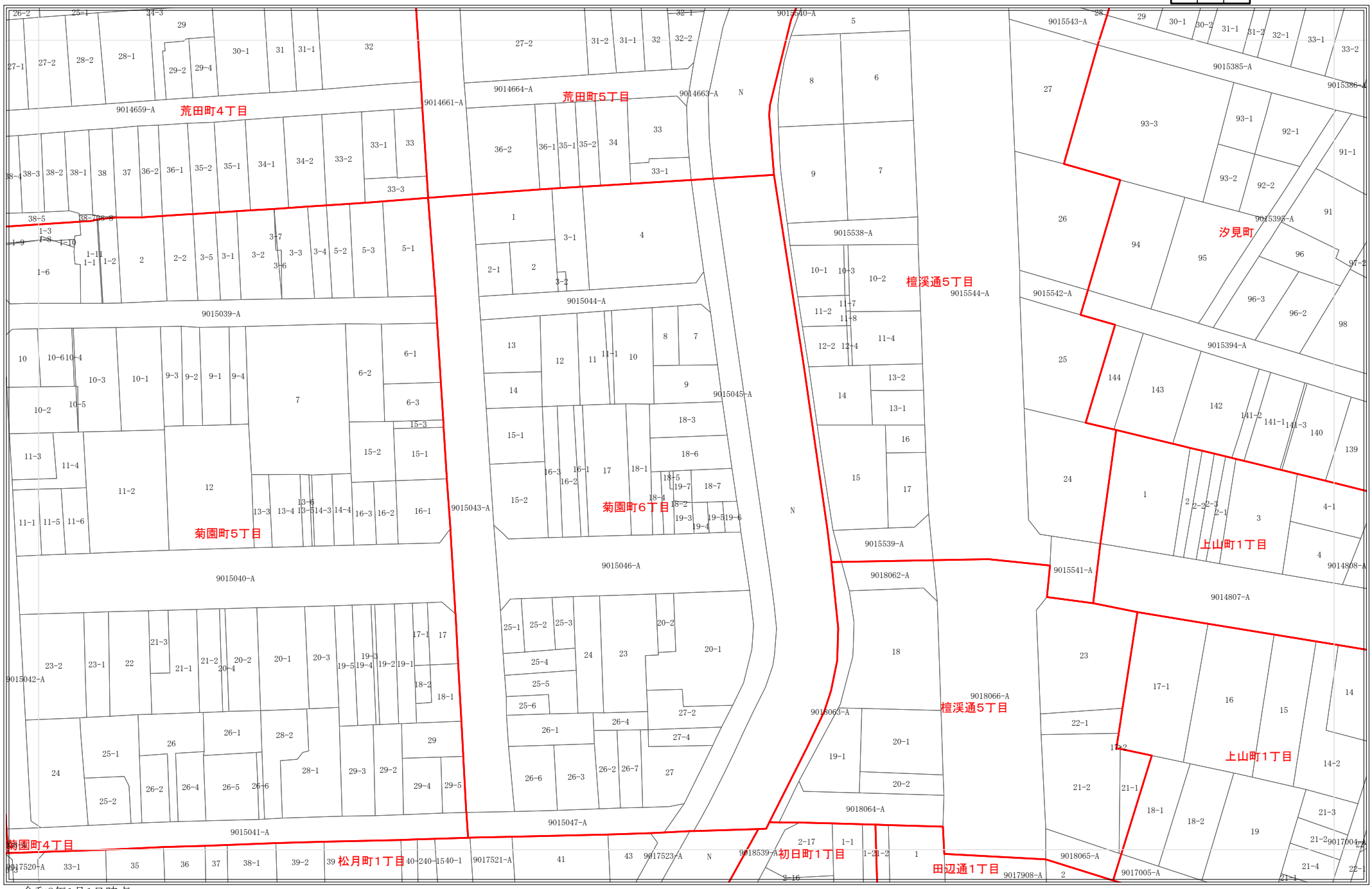

令和8年1月1日時点

・この図面は課税のために作成した図面です。権利関係等の根拠になるものではありません。

・無地番については、Nまたは名古屋市の内部管理番号（例：9876543-A)が表示されている場合があります。

0 25 50 100 メートル

1:1,200

2862

地番参考図

2796	2797	2798
2861	2862	2863
2926	2927	2928

令和8年1月1日時点
・この図面は課税のために作成した図面です。権利関係等の根拠になるものではありません。
・無地番については、Nまたは名古屋市の内部管理番号（例：9876543-A)が表示されている場合があります。

0 25 50 100 メートル

1:1,200

2863

地番参考図

2797	2798	2799
2862	2863	2864
2927	2928	2929

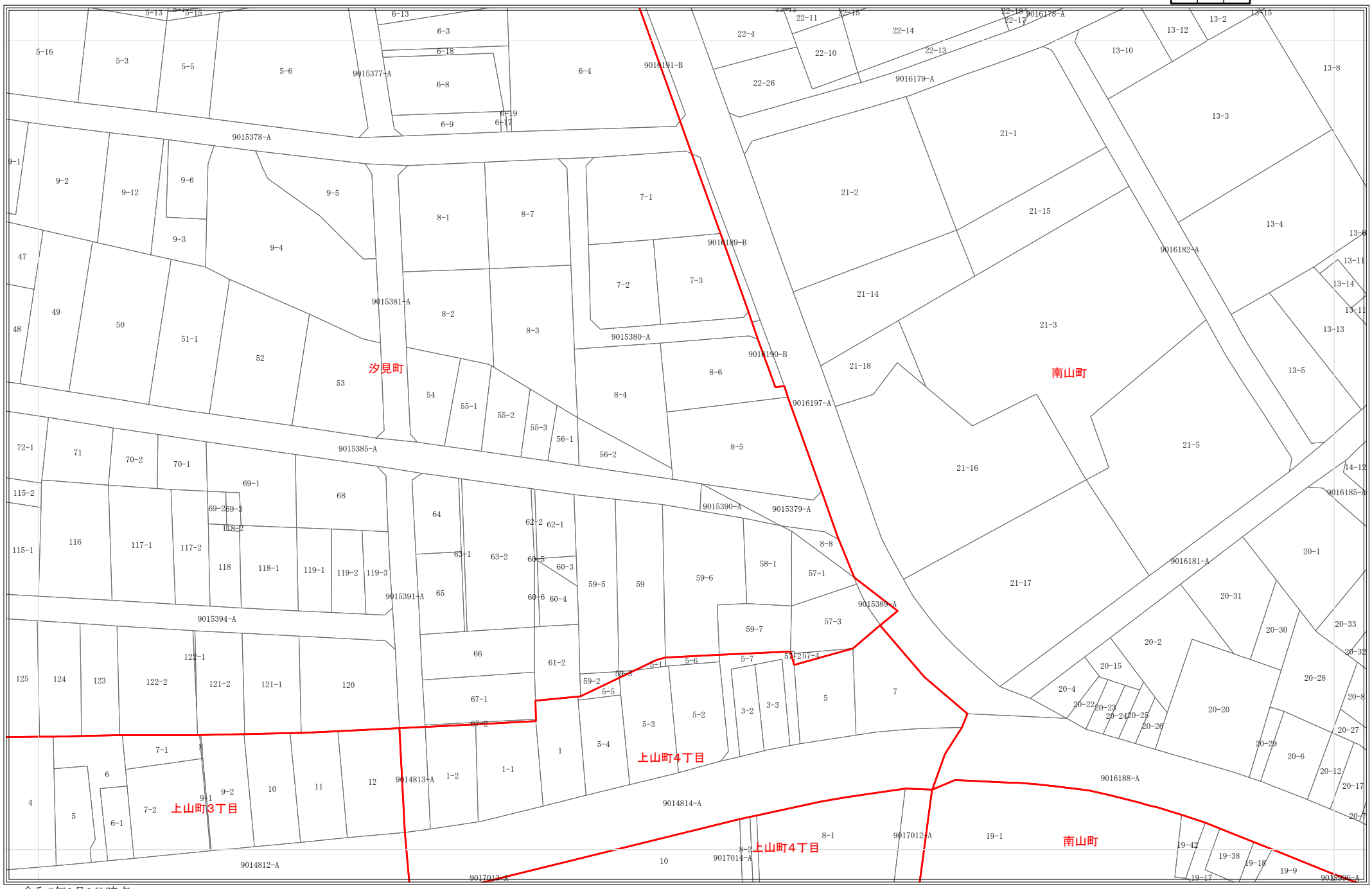

令和8年1月1日時点
・この図面は課税のために作成した図面です。権利関係等の根拠になるものではありません。
・無地番については、Nまたは名古屋市の内部管理番号（例：9876543-A)が表示されている場合があります。

0 25 50 100 メートル

1:1,200

2918

地番参考図

2852	2853	2854
2917	2918	2919
2980	2981	2982

令和8年1月1日時点
・この図面は課税のために作成した図面です。権利関係等の根拠になるものではありません。
・無地番については、Nまたは名古屋市の内部管理番号（例：9876543-A)が表示されている場合があります。

0 25 50 100 メートル

1:1,200

2919

地番参考図

2853	2854	2855
2918	2919	2920
2981	2982	2983

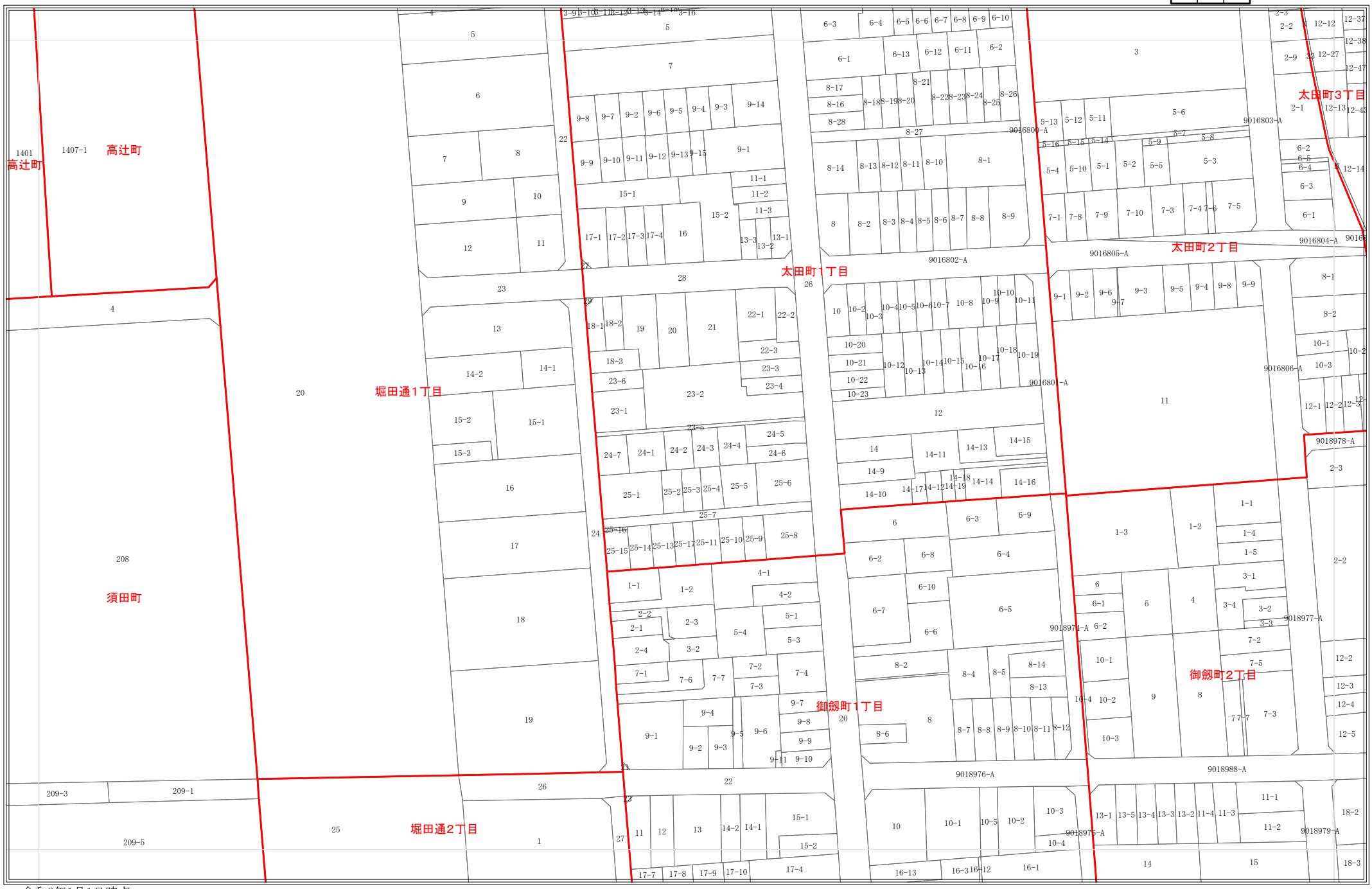

令和8年1月1日時点
・この図面は課税のために作成した図面です。権利関係等の根拠になるものではありません。
・無地番については、Nまたは名古屋市の内部管理番号（例：9876543-A)が表示されている場合があります。

0 25 50 100 メートル

1:1,200

2920

地番参考図

2854	2855	2856
2919	2920	2921
2982	2983	2984

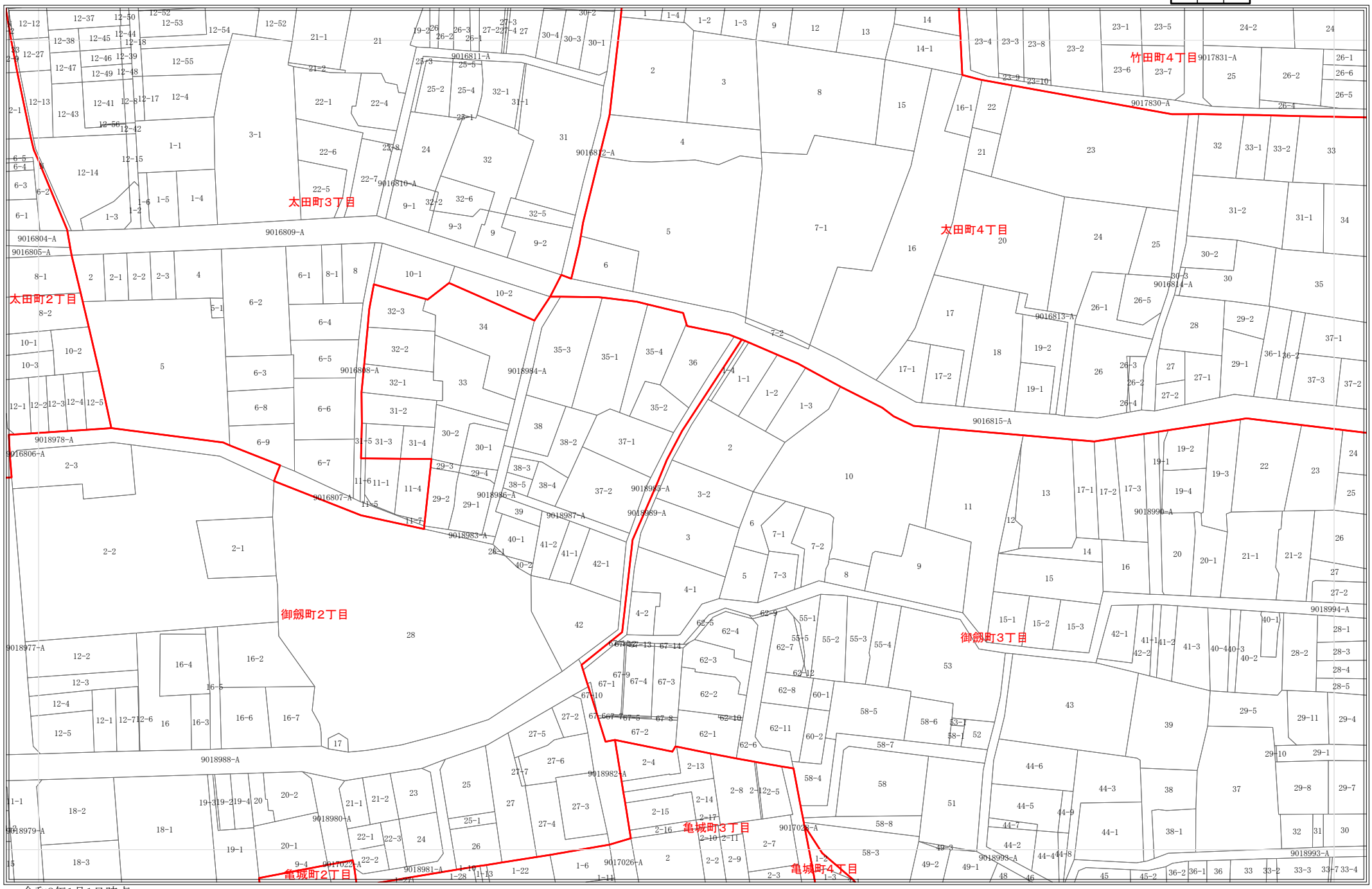

令和8年1月1日時点
・この図面は課税のために作成した図面です。権利関係等の根拠になるものではありません。
・無地番については、Nまたは名古屋市の内部管理番号（例：9876543-A)が表示されている場合があります。

0 25 50 100 メートル

1:1,200

2921

地番参考図

2855	2856	2857
2920	2921	2922
2983	2984	2985

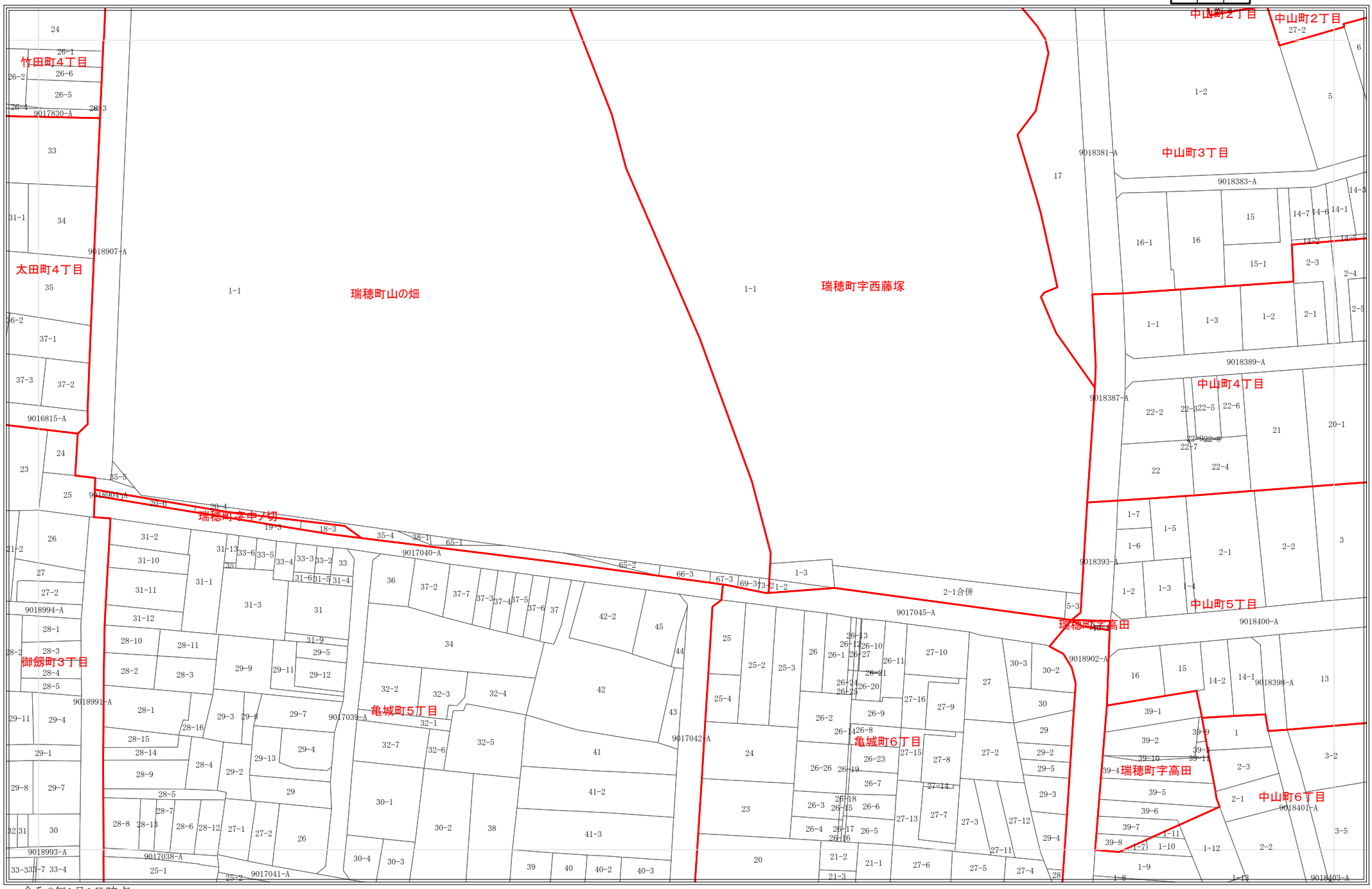

令和8年1月1日時点
・この図面は課税のために作成した図面です。権利関係等の根拠になるものではありません。
・無地番については、Nまたは名古屋市の内部管理番号（例：9876543-A)が表示されている場合があります。

0 25 50 100 メートル

1:1,200

2922

地番参考図

2856	2857	2858
2921	2922	2923
2984	2985	2986

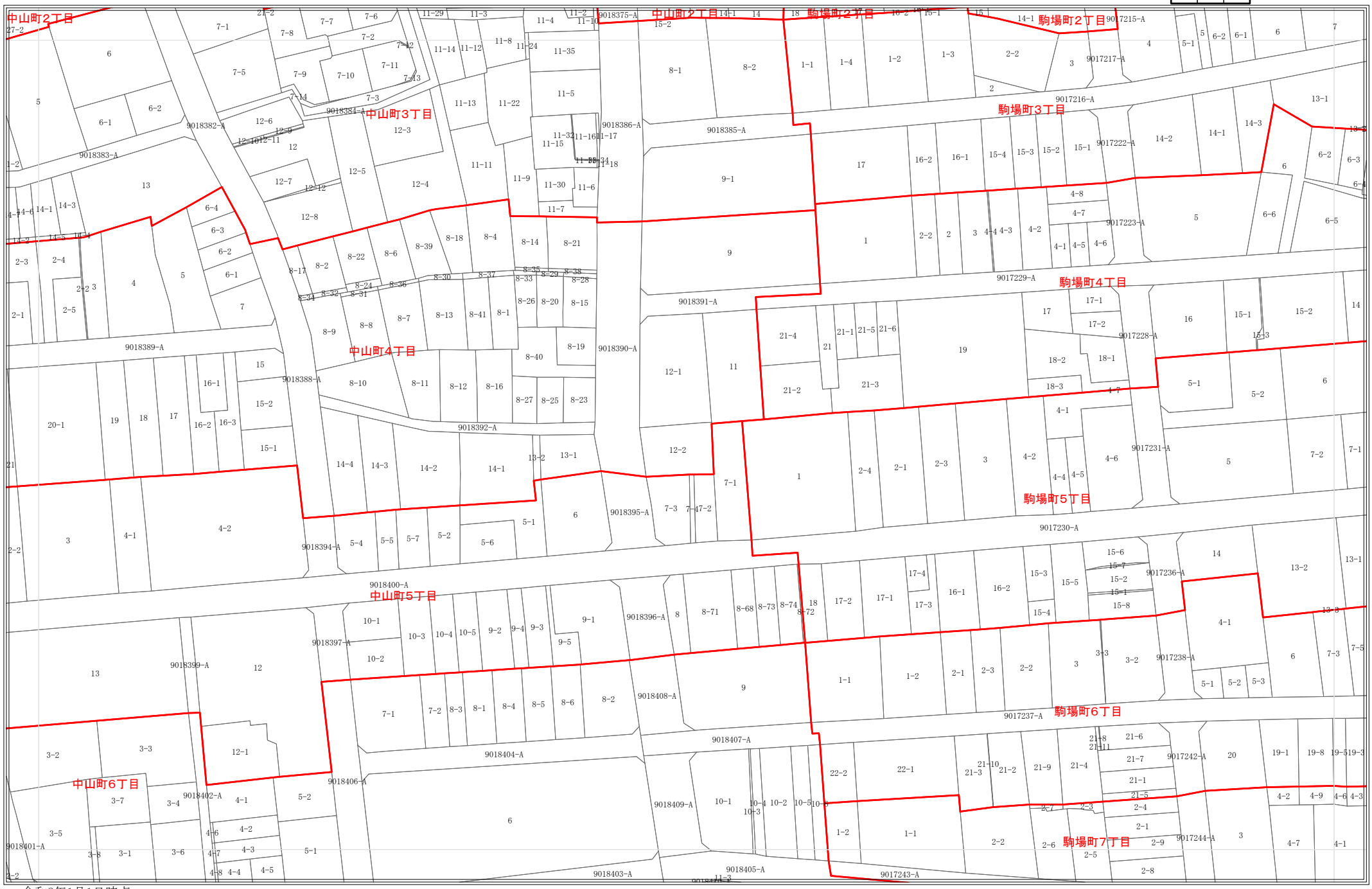

令和8年1月1日時点
・この図面は課税のために作成した図面です。権利関係等の根拠になるものではありません。
・無地番については、Nまたは名古屋市の内部管理番号（例：9876543-A)が表示されている場合があります。

0 25 50 100 メートル

1:1,200

2923

地番参考図

2857	2858	2859
2922	2923	2924
2985	2986	2987

令和8年1月1日時点
・この図面は課税のために作成した図面です。権利関係等の根拠になるものではありません。
・無地番については、Nまたは名古屋市の内部管理番号（例：9876543-A)が表示されている場合があります。

0 25 50 100 メートル

1:1,200

2924

地番参考図

2858	2859	2860
2923	2924	2925
2986	2987	2988

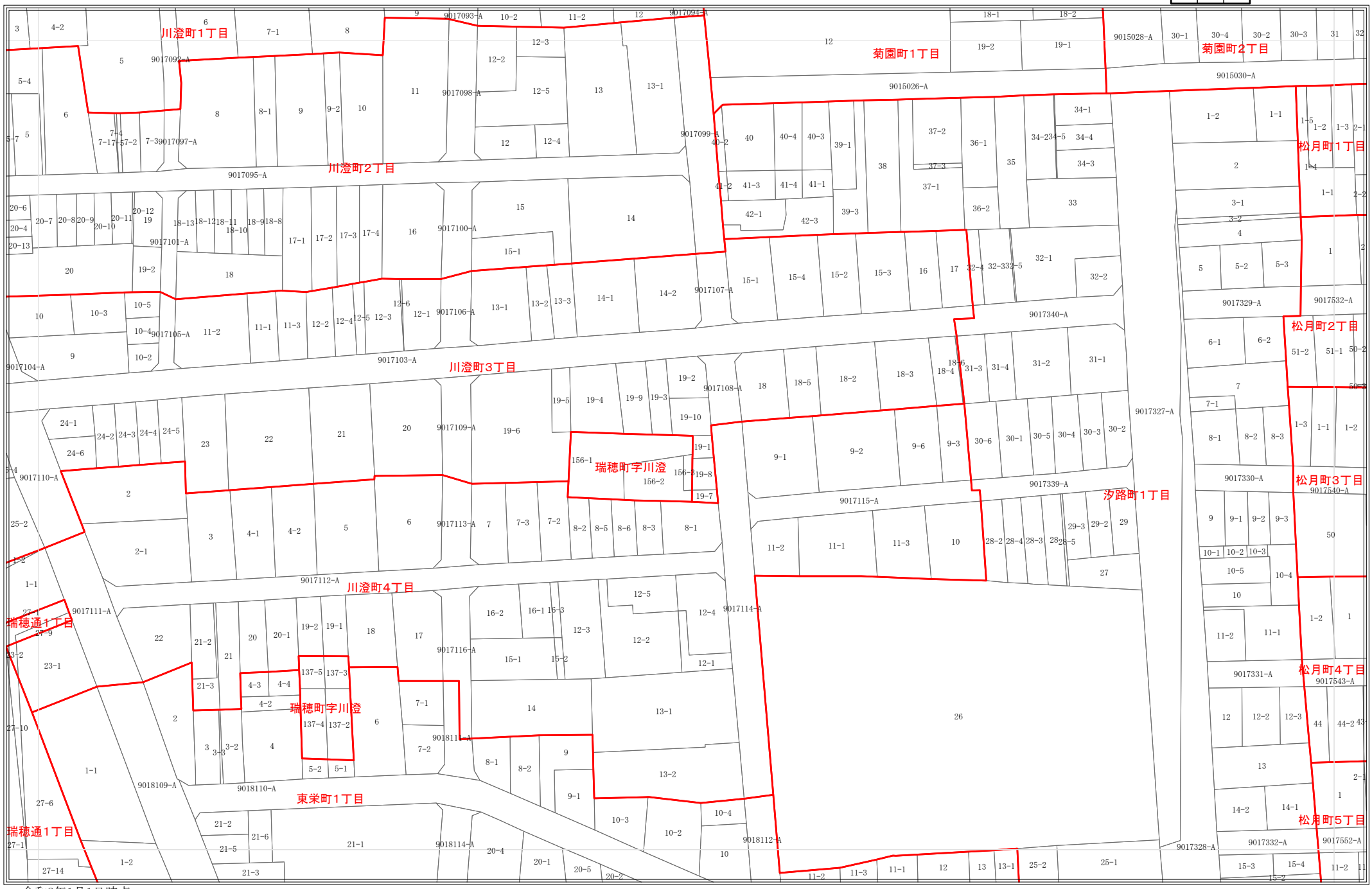

令和8年1月1日時点

・この図面は課税のために作成した図面です。権利関係等の根拠になるものではありません。

・無地番については、Nまたは名古屋市の内部管理番号（例：9876543-A)が表示されている場合があります。

0 25 50 100 メートル

1:1,200

2925

地番参考図

2859	2860	2861
2924	2925	2926
2987	2988	2989

令和8年1月1日時点
・この図面は課税のために作成した図面です。権利関係等の根拠になるものではありません。
・無地番については、Nまたは名古屋市の内部管理番号（例：9876543-A)が表示されている場合があります。

0 25 50 100 メートル

1:1,200

2926

地番参考図

2860	2861	2862
2925	2926	2927
2988	2989	2990

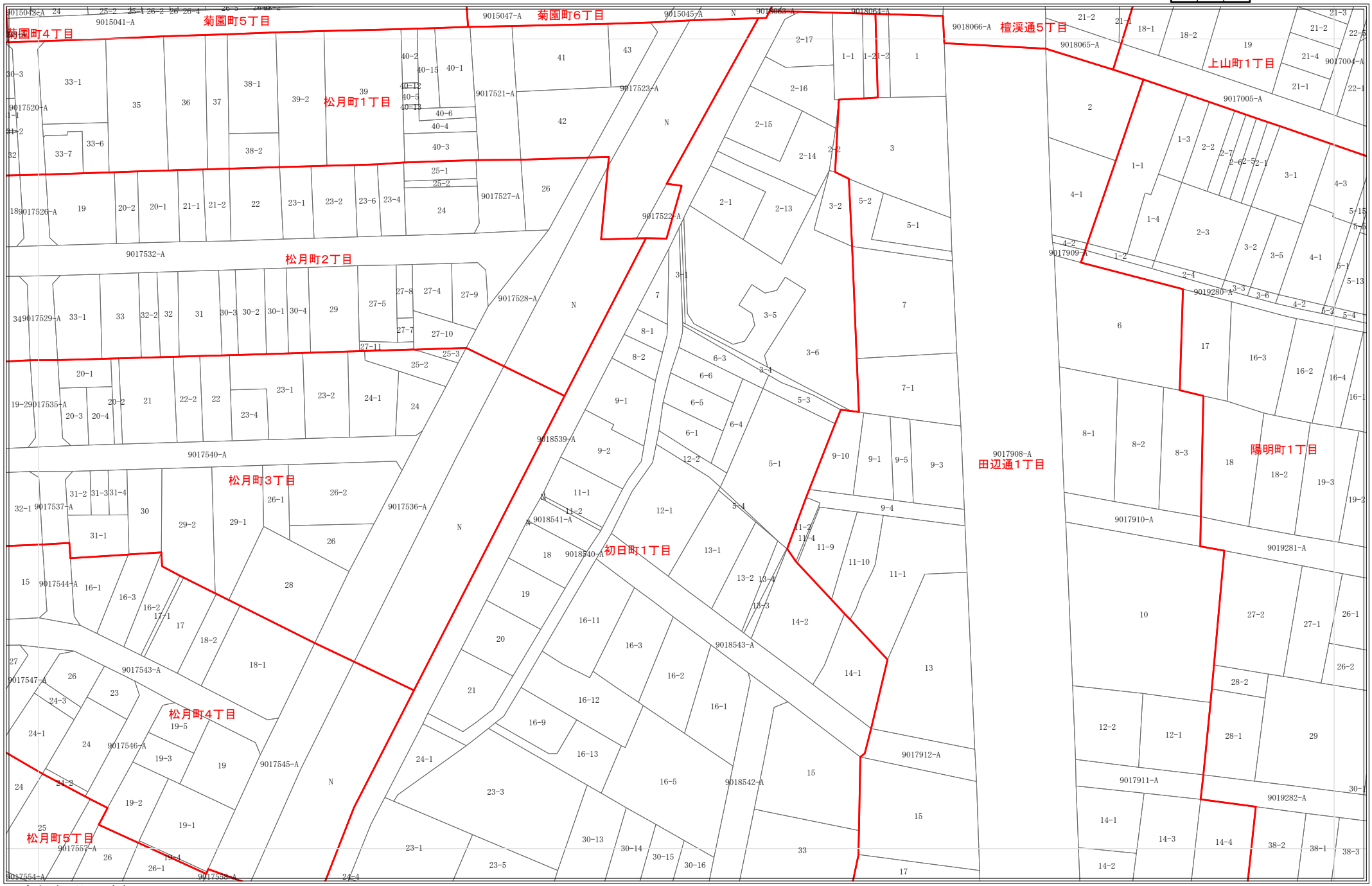

令和8年1月1日時点
・この図面は課税のために作成した図面です。権利関係等の根拠になるものではありません。
・無地番については、Nまたは名古屋市の内部管理番号（例：9876543-A)が表示されている場合があります。

0 25 50 100 メートル

1:1,200

2927

地番参考図

2861	2862	2863
2926	2927	2928
2989	2990	2991

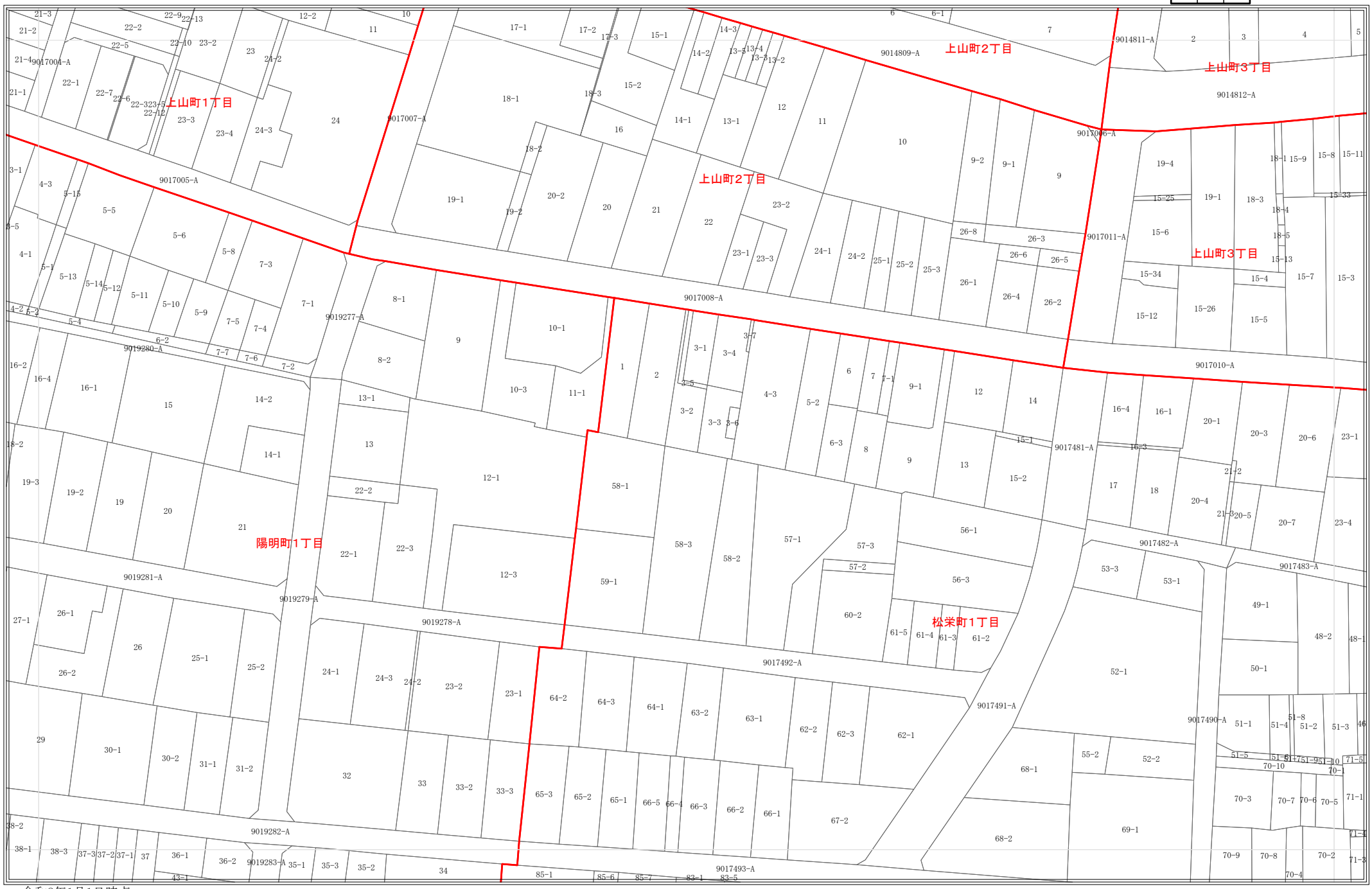

令和8年1月1日時点
・この図面は課税のために作成した図面です。権利関係等の根拠になるものではありません。
・無地番については、Nまたは名古屋市の内部管理番号（例：9876543-A)が表示されている場合があります。

0 25 50 100 メートル

1:1,200

2928

地番参考図

2862	2863	2864
2927	2928	2929
2990	2991	2992

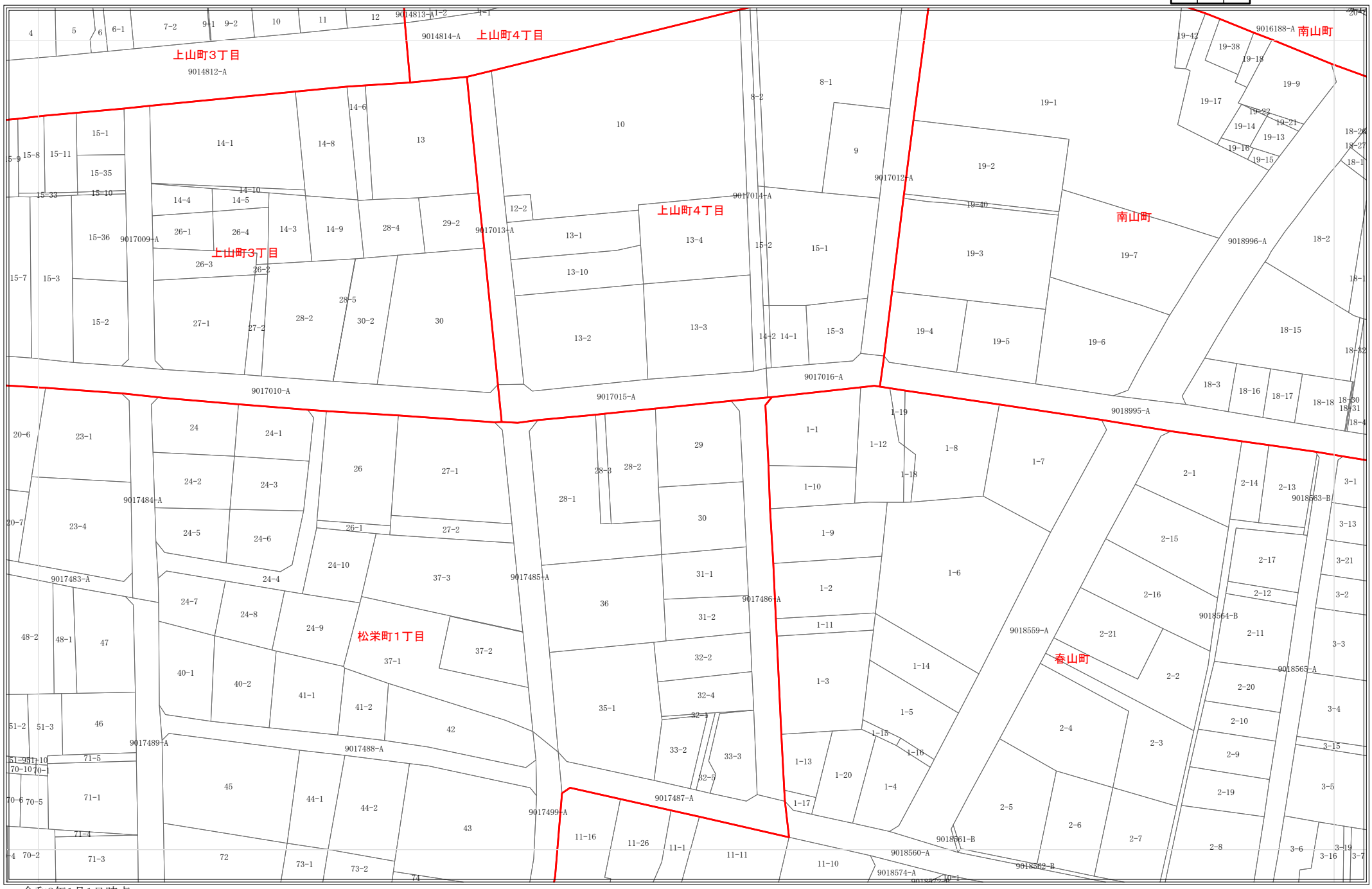

令和8年1月1日時点
・この図面は課税のために作成した図面です。権利関係等の根拠になるものではありません。
・無地番については、Nまたは名古屋市の内部管理番号（例：9876543-A)が表示されている場合があります。

0 25 50 100 メートル

1:1,200

2929

地番参考図

2863	2864	2865
2928	2929	2930
2991	2992	2993

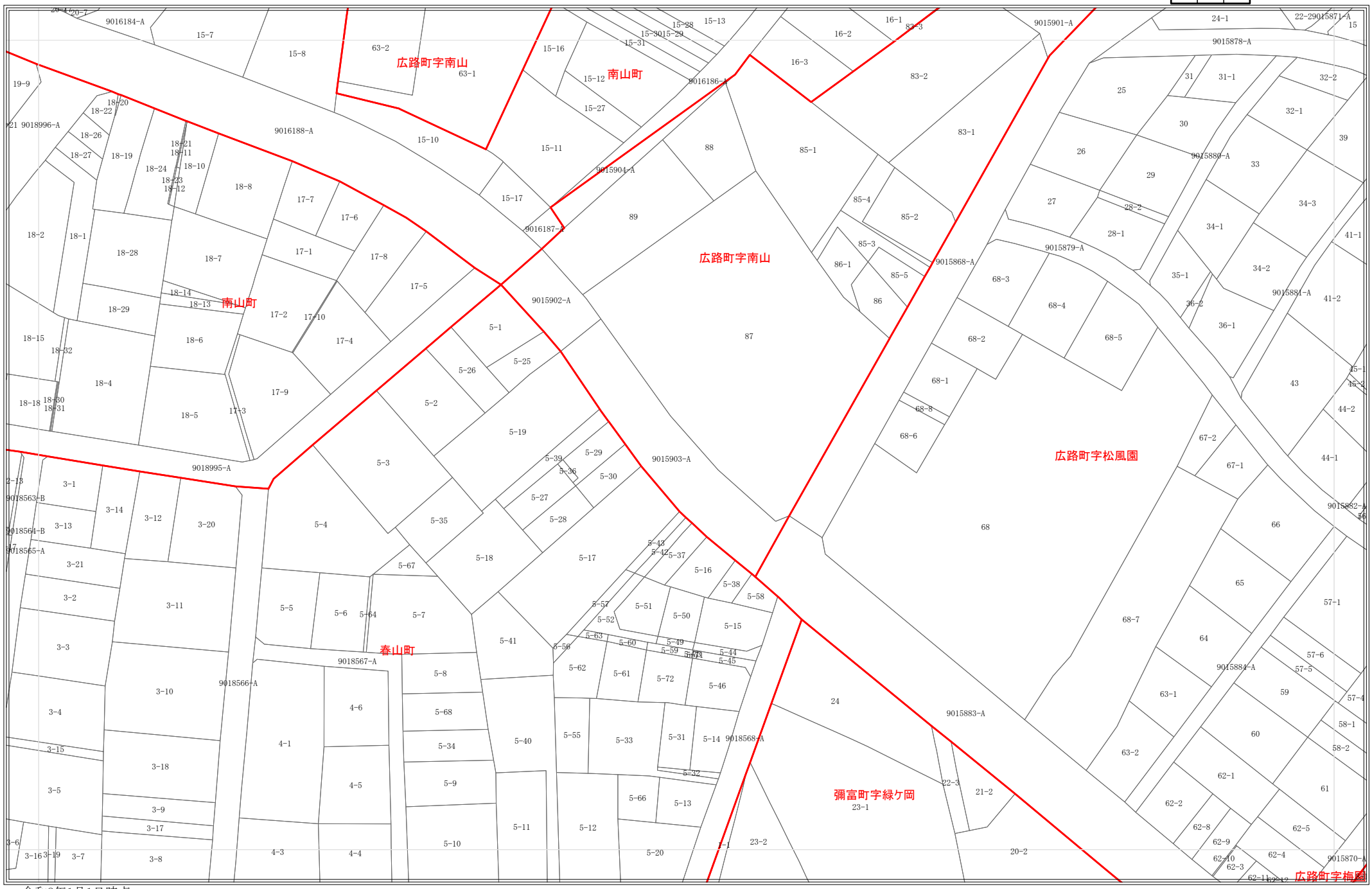

令和8年1月1日時点
・この図面は課税のために作成した図面です。権利関係等の根拠になるものではありません。
・無地番については、Nまたは名古屋市の内部管理番号（例：9876543-A)が表示されている場合があります。

0 25 50 100 メートル

1:1,200

2981

地番参考図

2917	2918	2919
2980	2981	2982
3042	3043	3044

令和8年1月1日時点
・この図面は課税のために作成した図面です。権利関係等の根拠になるものではありません。
・無地番については、Nまたは名古屋市の内部管理番号（例：9876543-A)が表示されている場合があります。

0 25 50 100 メートル

1:1,200

2982

地番参考図

2918	2919	2920
2981	2982	2983
3043	3044	3045

令和8年1月1日時点
・この図面は課税のために作成した図面です。権利関係等の根拠になるものではありません。
・無地番については、Nまたは名古屋市の内部管理番号（例：9876543-A)が表示されている場合があります。

0 25 50 100 メートル

1:1,200

2983

地番参考図

2919	2920	2921
2982	2983	2984
3044	3045	3046

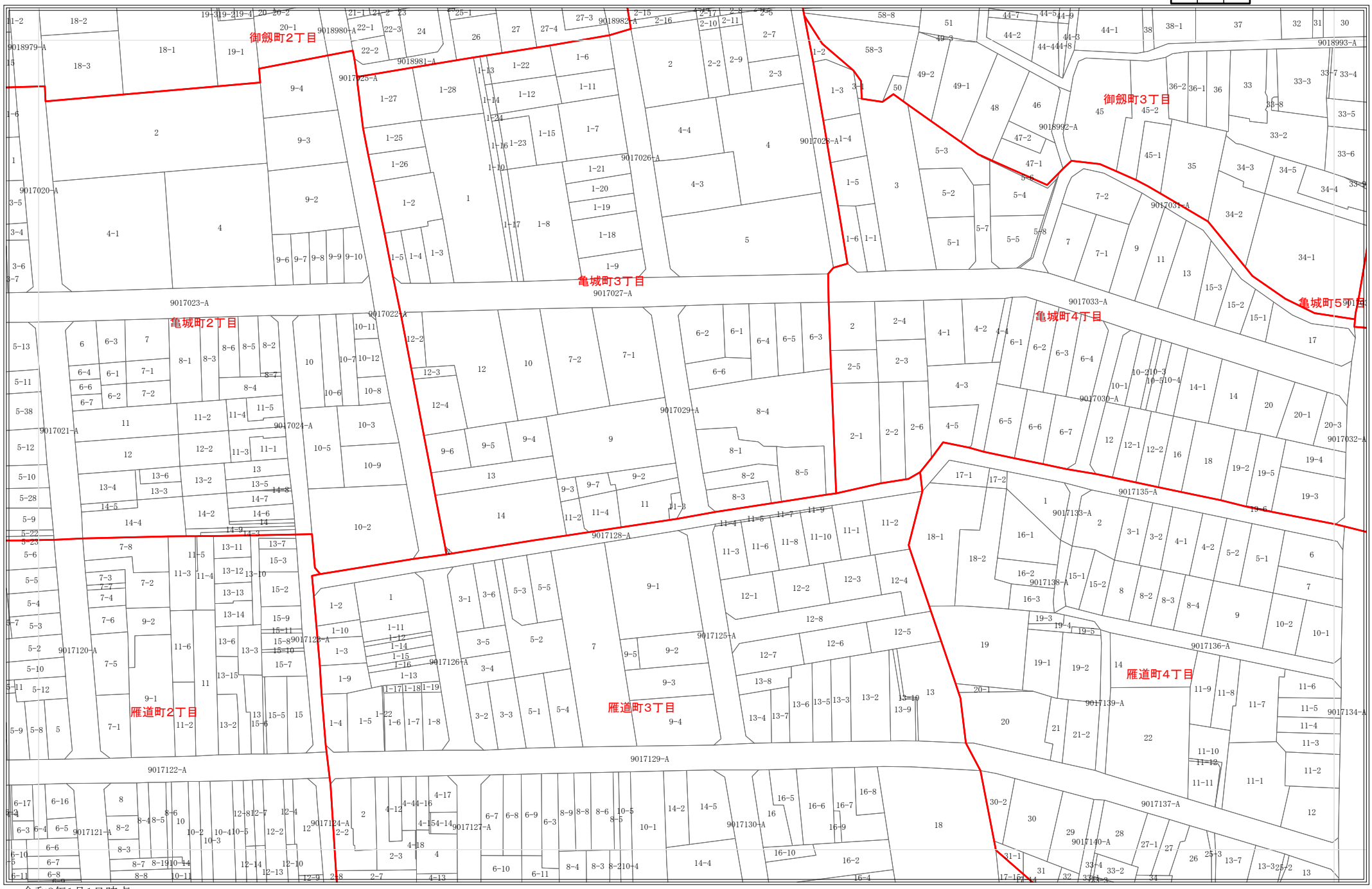

令和8年1月1日時点

・この図面は課税のために作成した図面です。権利関係等の根拠になるものではありません。

・無地番については、Nまたは名古屋市の内部管理番号（例：9876543-A)が表示されている場合があります。

0 25 50 100 メートル

1:1,200

2984

地番参考図

2920	2921	2922
2983	2984	2985
3045	3046	3047

令和8年1月1日時点
・この図面は課税のために作成した図面です。権利関係等の根拠になるものではありません。
・無地番については、Nまたは名古屋市の内部管理番号（例：9876543-A)が表示されている場合があります。

0 25 50 100 メートル

1:1,200

2985

地番参考図

2921	2922	2923
2984	2985	2986
3046	3047	3048

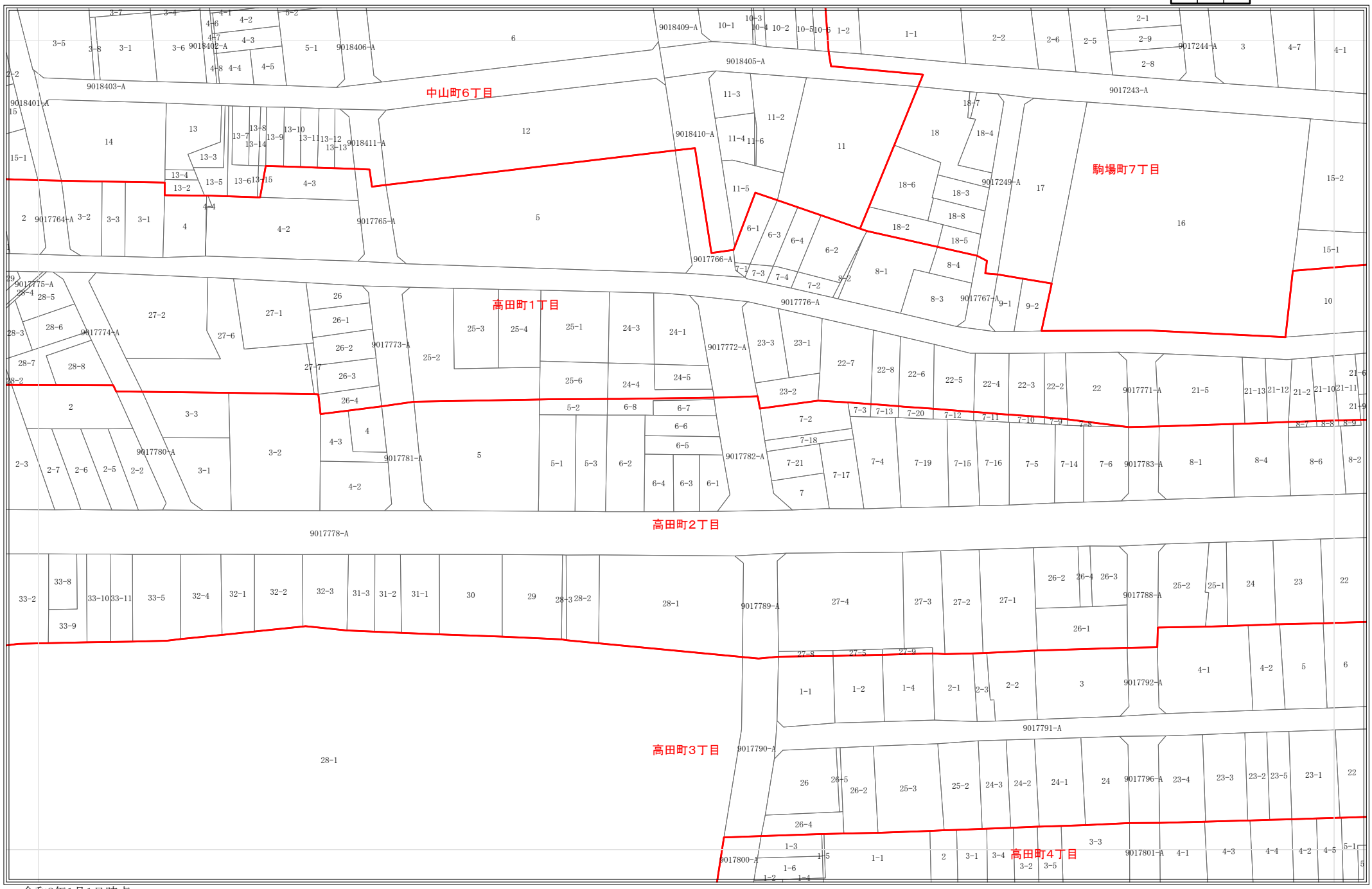

令和8年1月1日時点
・この図面は課税のために作成した図面です。権利関係等の根拠になるものではありません。
・無地番については、Nまたは名古屋市の内部管理番号（例：9876543-A)が表示されている場合があります。

0 25 50 100 メートル

1:1,200

2986

地番参考図

2922	2923	2924
2985	2986	2987
3047	3048	3049

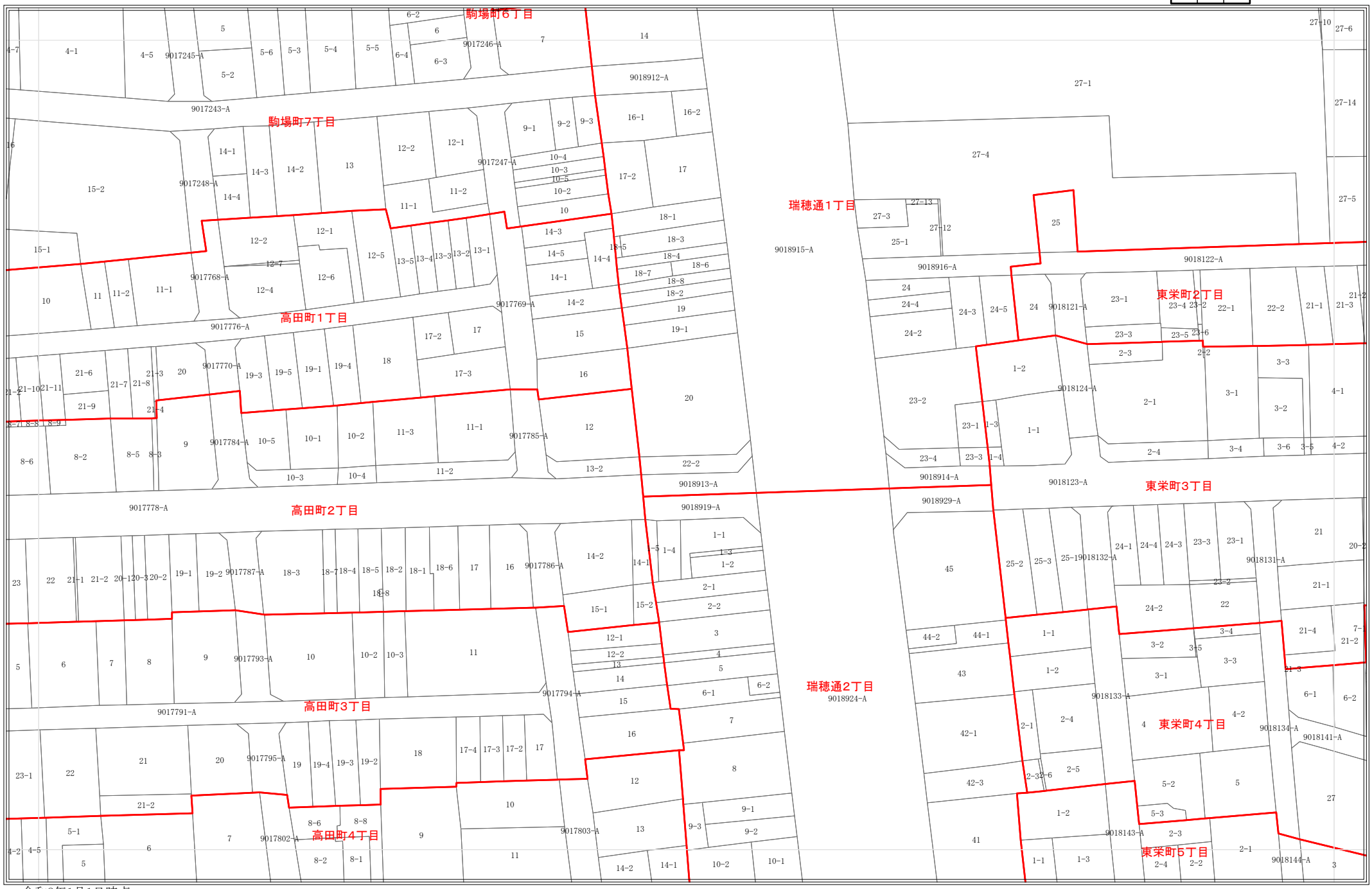

令和8年1月1日時点
・この図面は課税のために作成した図面です。権利関係等の根拠になるものではありません。
・無地番については、Nまたは名古屋市の内部管理番号（例：9876543-A)が表示されている場合があります。

0 25 50 100 メートル

1:1,200

2987

地番参考図

2923	2924	2925
2986	2987	2988
3048	3049	3050

令和8年1月1日時点
・この図面は課税のために作成した図面です。権利関係等の根拠になるものではありません。
・無地番については、Nまたは名古屋市の内部管理番号（例：9876543-A)が表示されている場合があります。

0 25 50 100 メートル

1:1,200

2988

地番参考図

2924	2925	2926
2987	2988	2989
3049	3050	3051

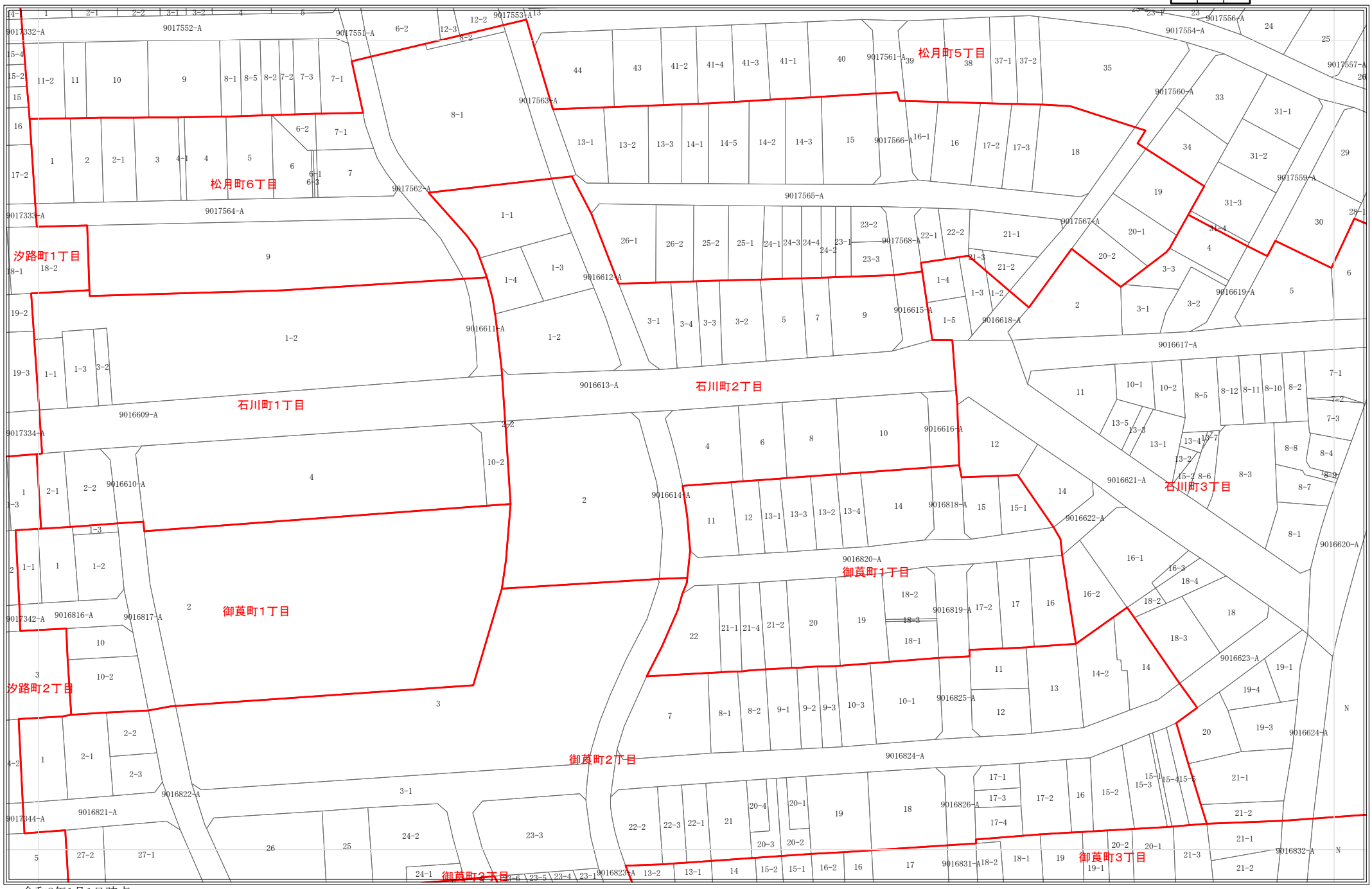

令和8年1月1日時点
・この図面は課税のために作成した図面です。権利関係等の根拠になるものではありません。
・無地番については、Nまたは名古屋市の内部管理番号（例：9876543-A)が表示されている場合があります。

0 25 50 100 メートル

1:1,200

2989

地番参考図

2925	2926	2927
2988	2989	2990
3050	3051	3052

令和8年1月1日時点
・この図面は課税のために作成した図面です。権利関係等の根拠になるものではありません。
・無地番については、Nまたは名古屋市の内部管理番号（例：9876543-A)が表示されている場合があります。

0 25 50 100 メートル

1:1,200

2990

地番参考図

2926	2927	2928
2989	2990	2991
3051	3052	3053

令和8年1月1日時点
・この図面は課税のために作成した図面です。権利関係等の根拠になるものではありません。
・無地番については、Nまたは名古屋市の内部管理番号（例：9876543-A)が表示されている場合があります。

0 25 50 100 メートル

1:1,200

2991

地番参考図

2927	2928	2929
2990	2991	2992
3052	3053	3054

令和8年1月1日時点
・この図面は課税のために作成した図面です。権利関係等の根拠になるものではありません。
・無地番については、Nまたは名古屋市の内部管理番号（例：9876543-A)が表示されている場合があります。

0 25 50 100 メートル

1:1,200

2992

地番参考図

2928	2929	2930
2991	2992	2993
3053	3054	3055

令和8年1月1日時点
・この図面は課税のために作成した図面です。権利関係等の根拠になるものではありません。
・無地番については、Nまたは名古屋市の内部管理番号（例：9876543-A)が表示されている場合があります。

0 25 50 100 メートル

1:1,200

2993

地番参考図

2929	2930	2931
2992	2993	2994
3054	3055	3056

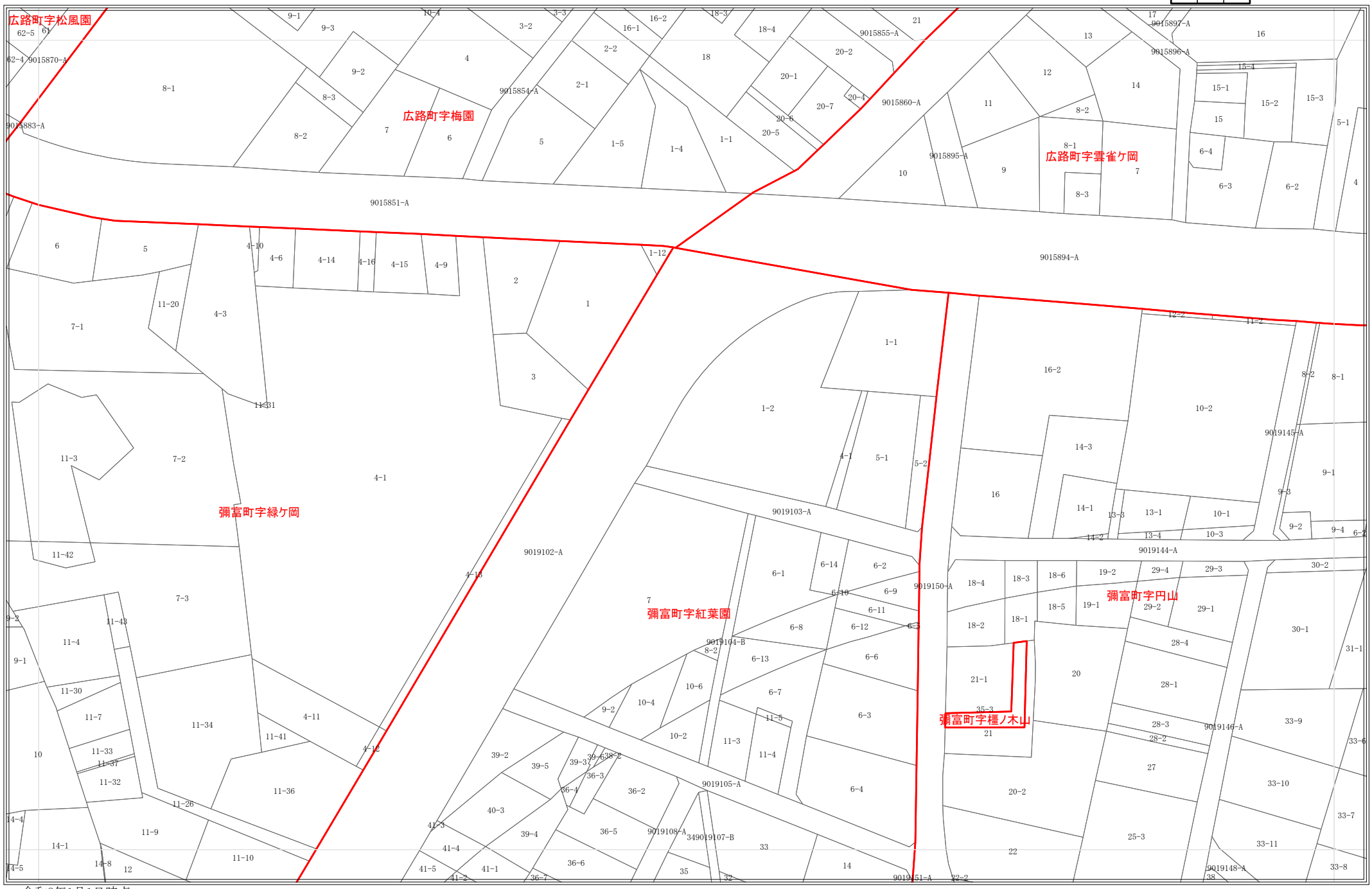

令和8年1月1日時点
・この図面は課税のために作成した図面です。権利関係等の根拠になるものではありません。
・無地番については、Nまたは名古屋市の内部管理番号（例：9876543-A)が表示されている場合があります。

0 25 50 100 メートル

1:1,200

2994

地番参考図

2930	2931	2932
2993	2994	2995
3055	3056	3057

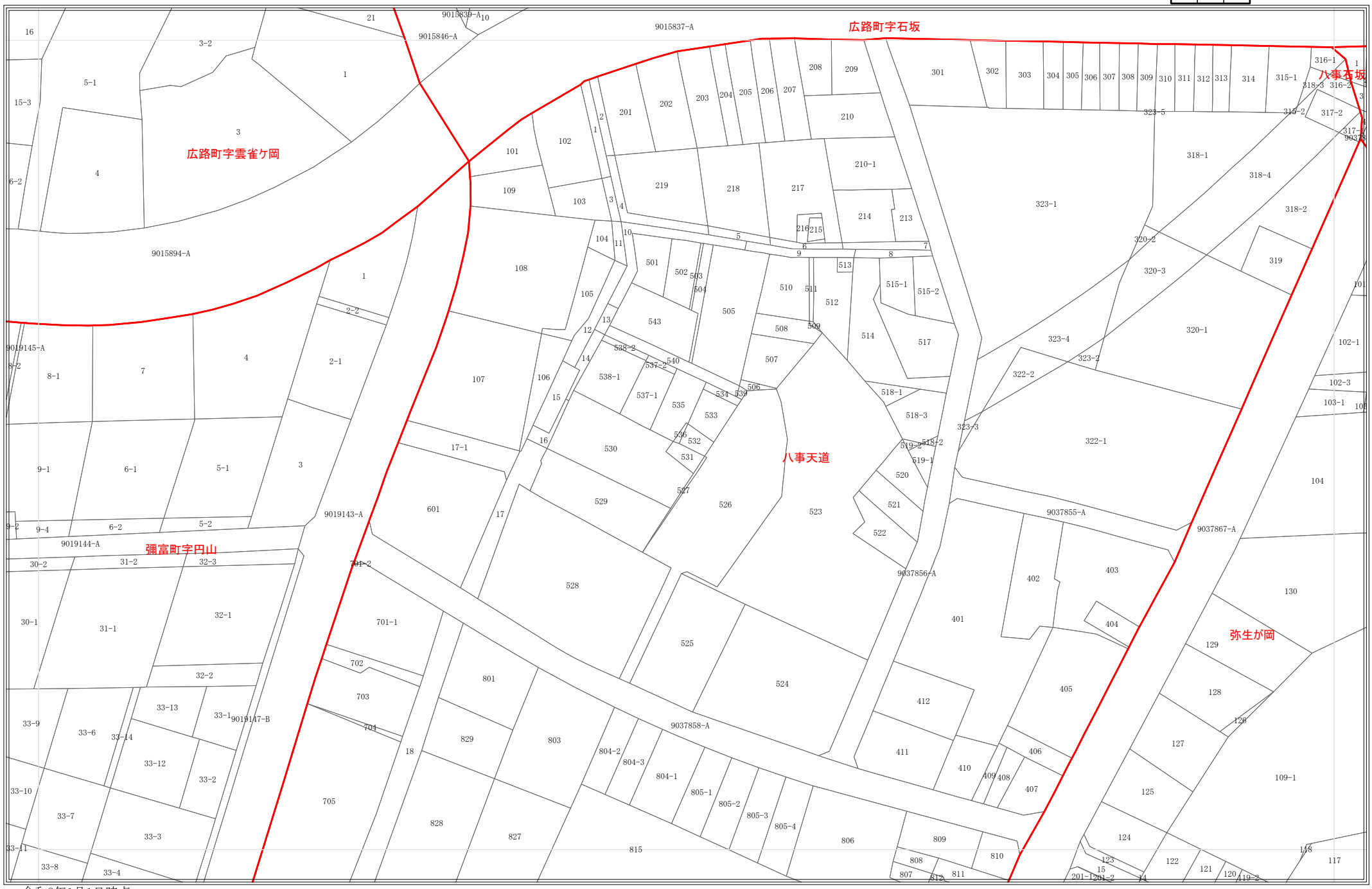

令和8年1月1日時点
・この図面は課税のために作成した図面です。権利関係等の根拠になるものではありません。
・無地番については、Nまたは名古屋市の内部管理番号（例：9876543-A)が表示されている場合があります。

0 25 50 100 メートル

1:1,200

3043

地番参考図

2980	2981	2982
3042	3043	3044
3102	3103	3104

令和8年1月1日時点
・この図面は課税のために作成した図面です。権利関係等の根拠になるものではありません。
・無地番については、Nまたは名古屋市の内部管理番号（例：9876543-A)が表示されている場合があります。

0 25 50 100 メートル

1:1,200

3044

地番参考図

2981	2982	2983
3043	3044	3045
3103	3104	3105

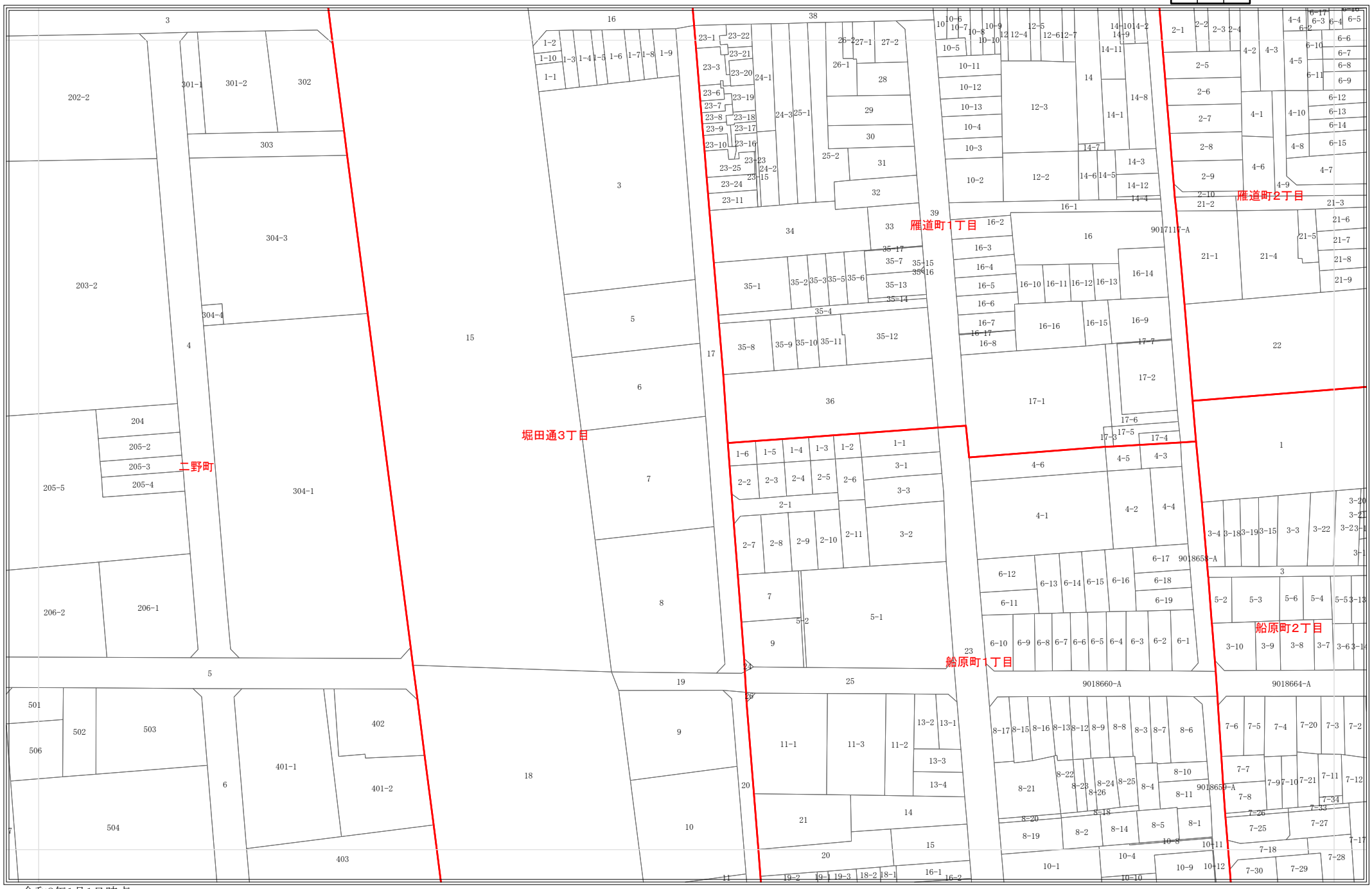

令和8年1月1日時点
・この図面は課税のために作成した図面です。権利関係等の根拠になるものではありません。
・無地番については、Nまたは名古屋市の内部管理番号（例：9876543-A)が表示されている場合があります。

0 25 50 100 メートル

1:1,200

3045

地番参考図

2982	2983	2984
3044	3045	3046
3104	3105	3106

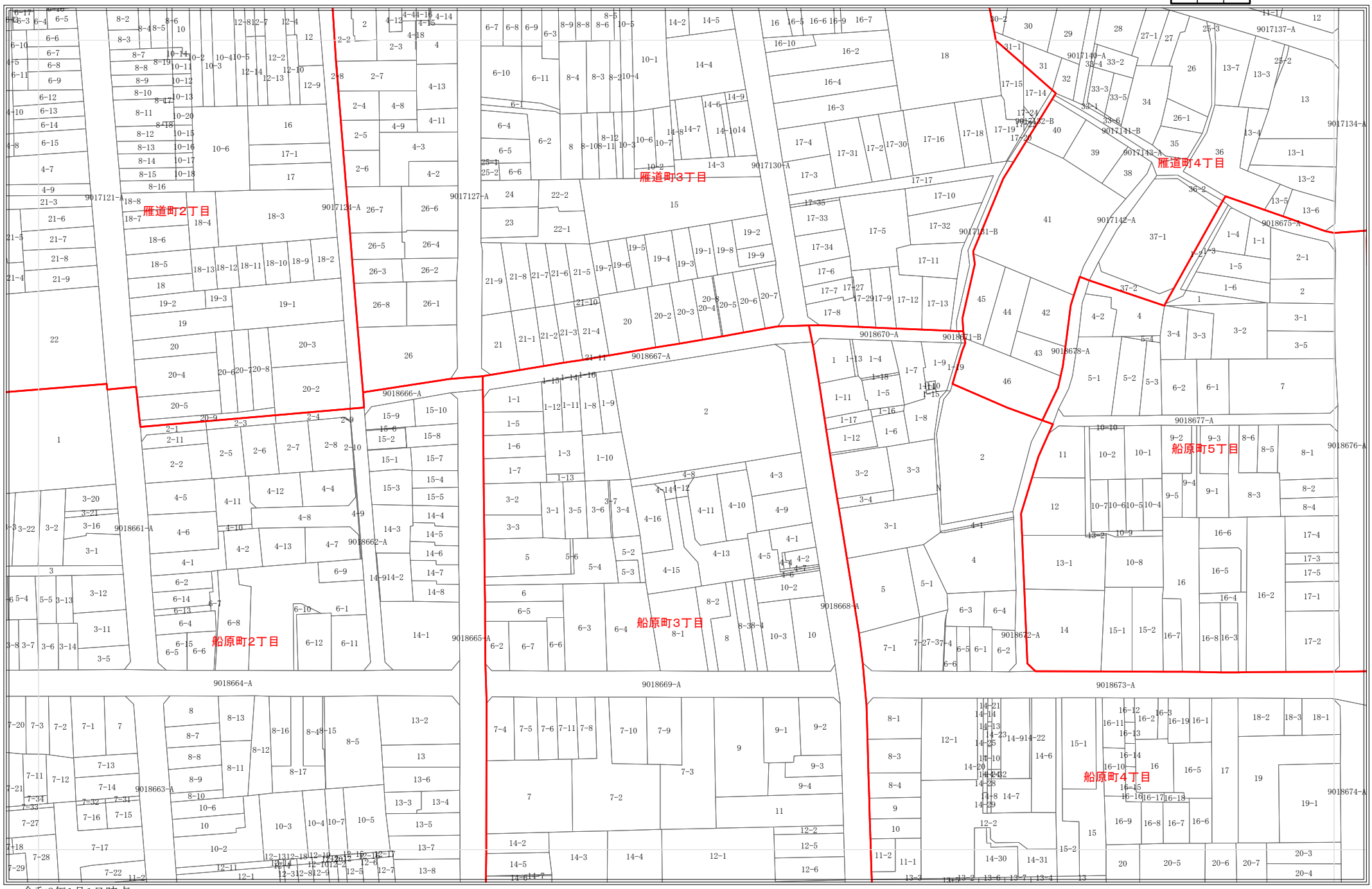

令和8年1月1日時点
・この図面は課税のために作成した図面です。権利関係等の根拠になるものではありません。
・無地番については、Nまたは名古屋市の内部管理番号（例：9876543-A)が表示されている場合があります。

0 25 50 100 メートル

1:1,200

3046

地番参考図

2983	2984	2985
3045	3046	3047
3105	3106	3107

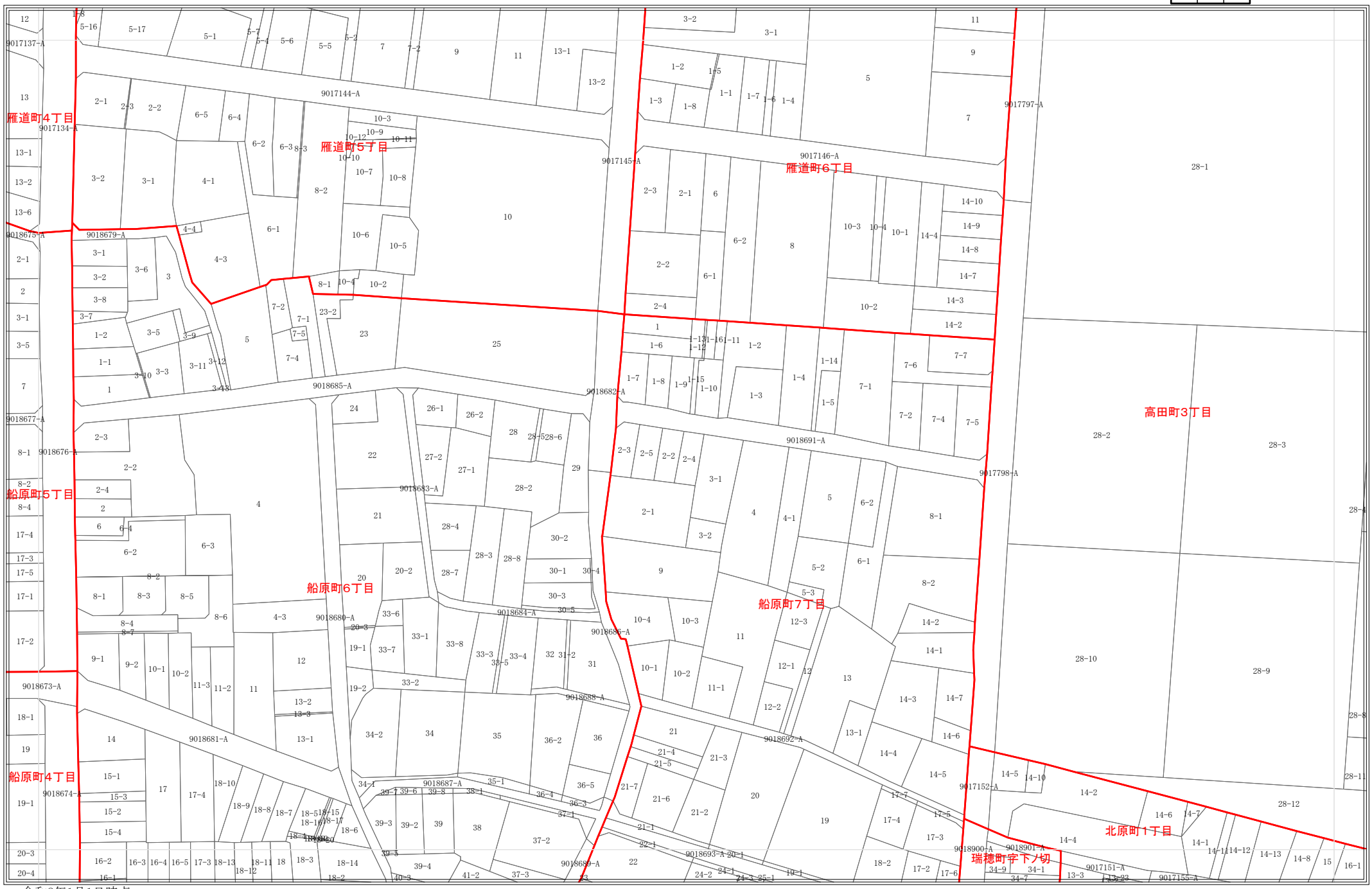

令和8年1月1日時点
・この図面は課税のために作成した図面です。権利関係等の根拠になるものではありません。
・無地番については、Nまたは名古屋市の内部管理番号（例：9876543-A)が表示されている場合があります。

0 25 50 100 メートル

1:1,200

3047

地番参考図

2984	2985	2986
3046	3047	3048
3106	3107	3108

令和8年1月1日時点
・この図面は課税のために作成した図面です。権利関係等の根拠になるものではありません。
・無地番については、Nまたは名古屋市の内部管理番号（例：9876543-A)が表示されている場合があります。

0 25 50 100 メートル

1:1,200

3048

地番参考図

2985	2986	2987
3047	3048	3049
3107	3108	3109

令和8年1月1日時点
・この図面は課税のために作成した図面です。権利関係等の根拠になるものではありません。
・無地番については、Nまたは名古屋市の内部管理番号（例：9876543-A)が表示されている場合があります。

0 25 50 100 メートル

1:1,200

3049

地番参考図

2986	2987	2988
3048	3049	3050
3108	3109	3110

令和8年1月1日時点
・この図面は課税のために作成した図面です。権利関係等の根拠になるものではありません。
・無地番については、Nまたは名古屋市の内部管理番号（例：9876543-A)が表示されている場合があります。

0 25 50 100 メートル

1:1,200

3050

地番参考図

2987	2988	2989
3049	3050	3051
3109	3110	3111

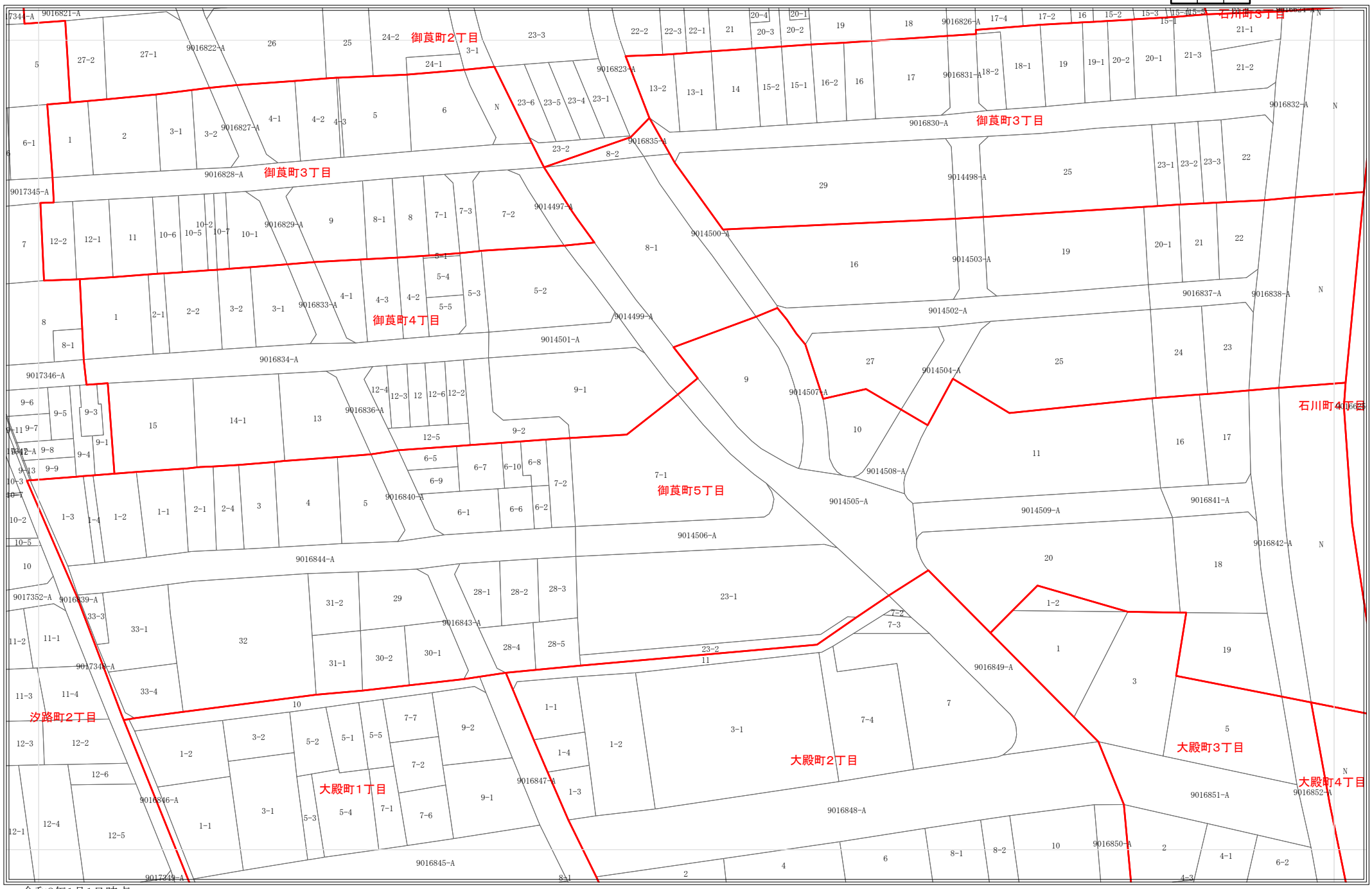

令和8年1月1日時点
・この図面は課税のために作成した図面です。権利関係等の根拠になるものではありません。
・無地番については、Nまたは名古屋市の内部管理番号（例：9876543-A)が表示されている場合があります。

0 25 50 100 メートル

1:1,200

3051

地番参考図

2988	2989	2990
3050	3051	3052
3110	3111	3112

令和8年1月1日時点
・この図面は課税のために作成した図面です。権利関係等の根拠になるものではありません。
・無地番については、Nまたは名古屋市の内部管理番号（例：9876543-A)が表示されている場合があります。

0 25 50 100 メートル

1:1,200

3052

地番参考図

2989	2990	2991
3051	3052	3053
3111	3112	3113

令和8年1月1日時点
・この図面は課税のために作成した図面です。権利関係等の根拠になるものではありません。
・無地番については、Nまたは名古屋市の内部管理番号（例：9876543-A)が表示されている場合があります。

0 25 50 100 メートル

1:1,200

3053

地番参考図

2990	2991	2992
3052	3053	3054
3112	3113	3114

令和8年1月1日時点
・この図面は課税のために作成した図面です。権利関係等の根拠になるものではありません。
・無地番については、Nまたは名古屋市の内部管理番号（例：9876543-A)が表示されている場合があります。

0 25 50 100 メートル

1:1,200

3054

地番参考図

2991	2992	2993
3053	3054	3055
3113	3114	3115

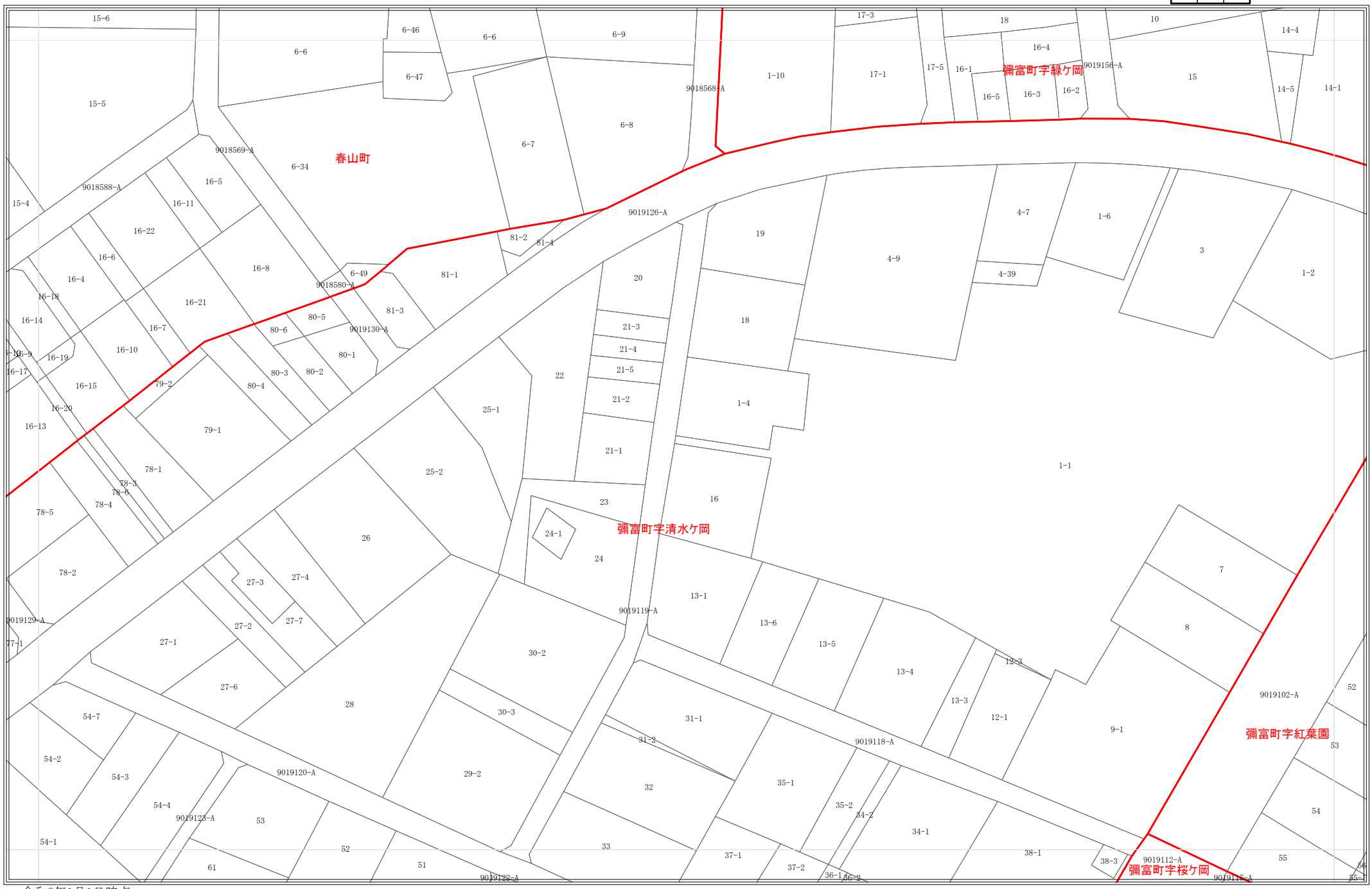

令和8年1月1日時点
・この図面は課税のために作成した図面です。権利関係等の根拠になるものではありません。
・無地番については、Nまたは名古屋市の内部管理番号（例：9876543-A)が表示されている場合があります。

0 25 50 100 メートル

1:1,200

3055

地番参考図

2992	2993	2994
3054	3055	3056
3114	3115	3116

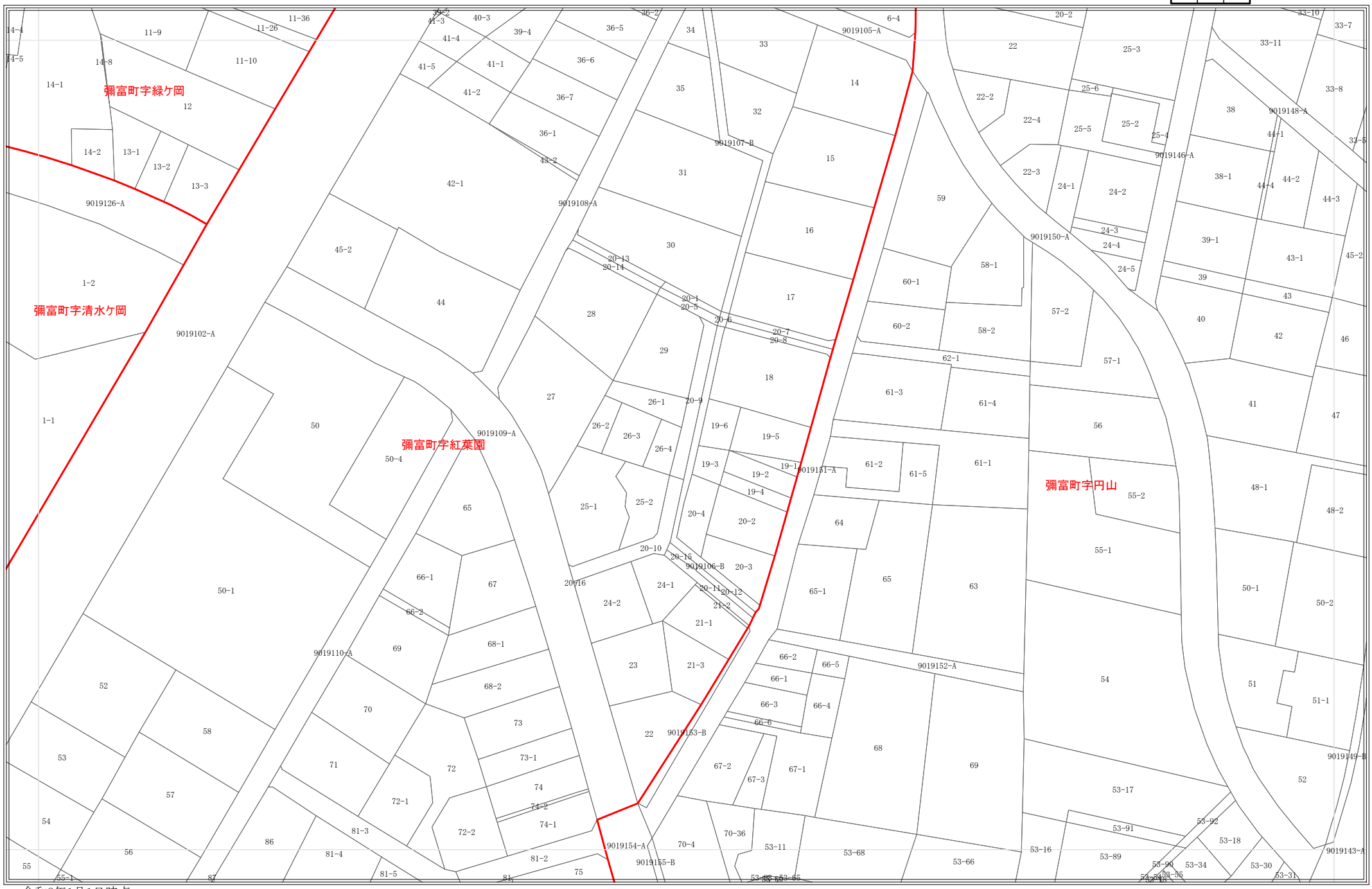

令和8年1月1日時点
・この図面は課税のために作成した図面です。権利関係等の根拠になるものではありません。
・無地番については、Nまたは名古屋市の内部管理番号（例：9876543-A)が表示されている場合があります。

0 25 50 100 メートル

1:1,200

3056

地番参考図

2993	2994	2995
3055	3056	3057
3115	3116	3117

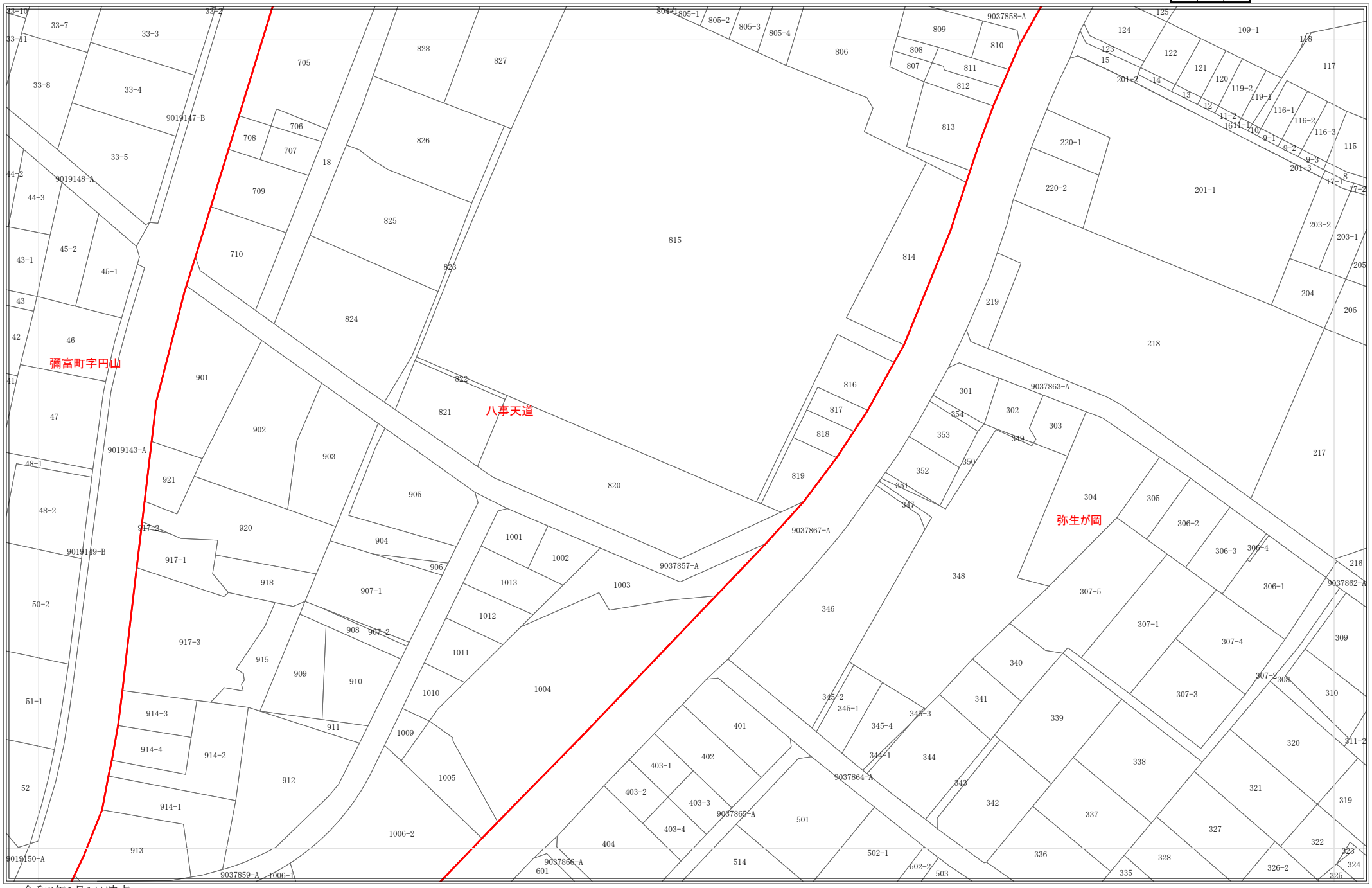

令和8年1月1日時点
・この図面は課税のために作成した図面です。権利関係等の根拠になるものではありません。
・無地番については、Nまたは名古屋市の内部管理番号（例：9876543-A)が表示されている場合があります。

0 25 50 100 メートル

1:1,200

3103

地番参考図

3042	3043	3044
3102	3103	3104
3161	3162	3163

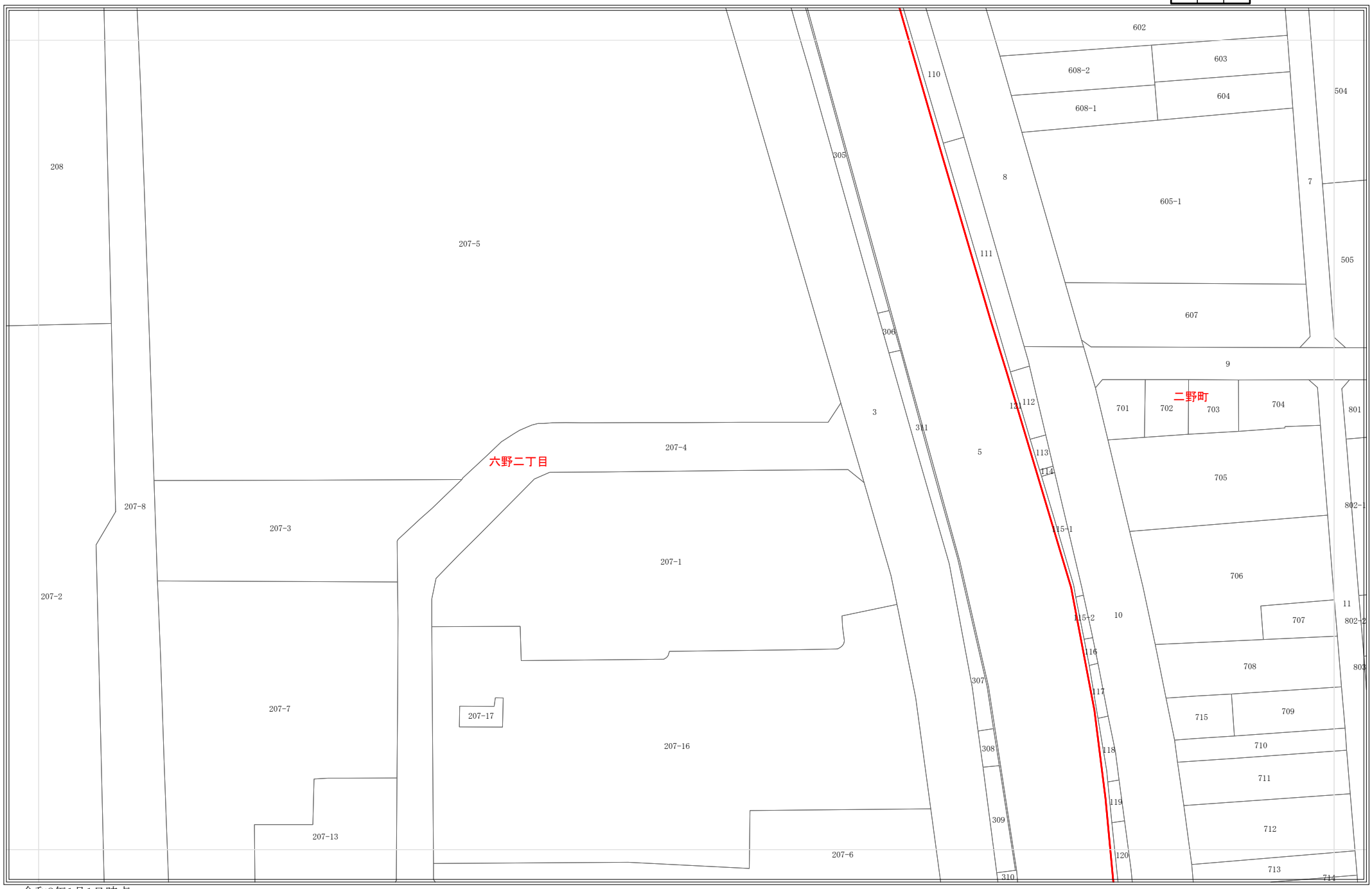

令和8年1月1日時点
・この図面は課税のために作成した図面です。権利関係等の根拠になるものではありません。
・無地番については、Nまたは名古屋市の内部管理番号（例：9876543-A)が表示されている場合があります。

0 25 50 100 メートル

1:1,200

3104

地番参考図

3043	3044	3045
3103	3104	3105
3162	3163	3164

令和8年1月1日時点
・この図面は課税のために作成した図面です。権利関係等の根拠になるものではありません。
・無地番については、Nまたは名古屋市の内部管理番号（例：9876543-A)が表示されている場合があります。

0 25 50 100 メートル

1:1,200

3105

地番参考図

3044	3045	3046
3104	3105	3106
3163	3164	3165

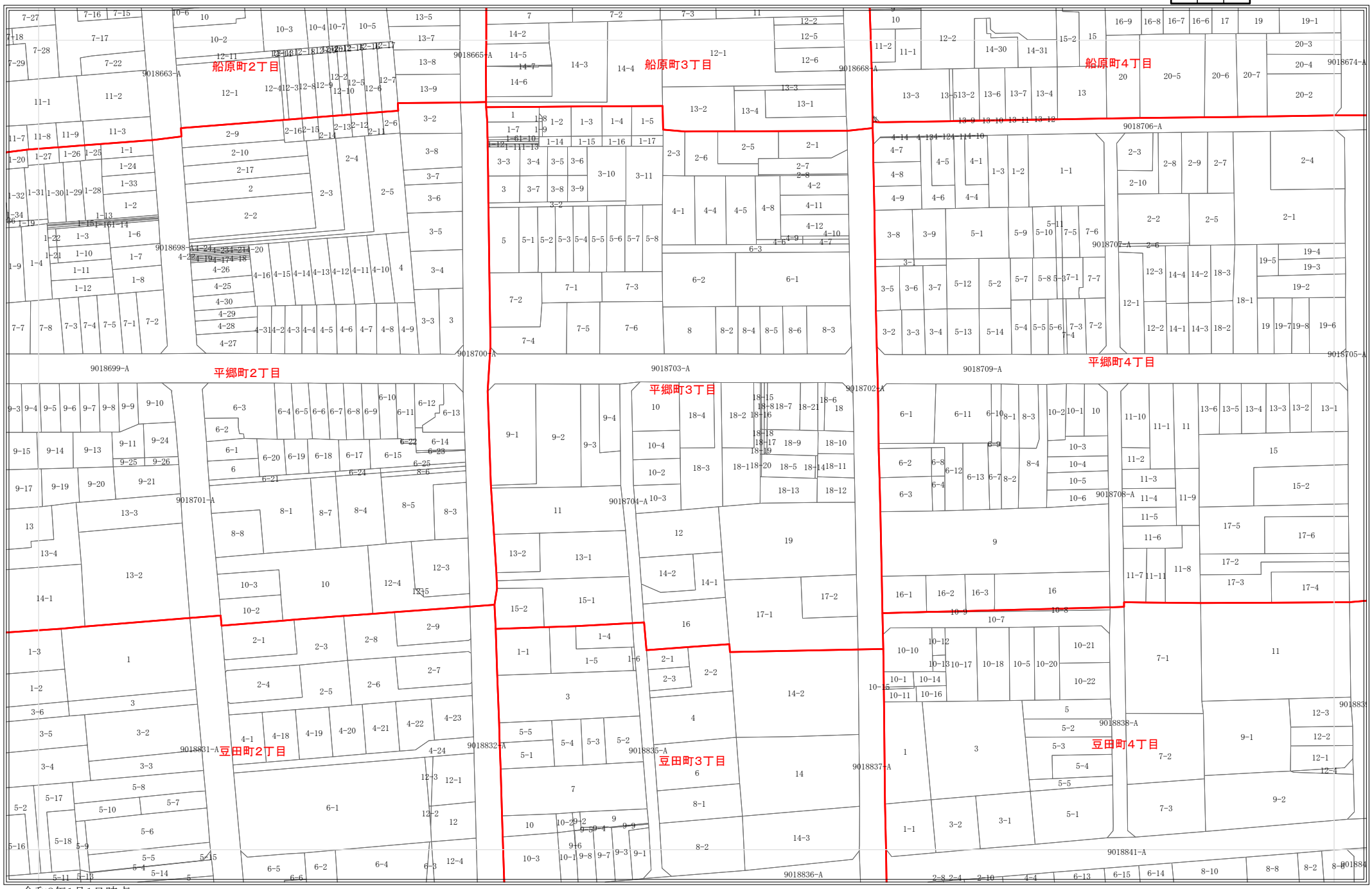

令和8年1月1日時点

・この図面は課税のために作成した図面です。権利関係等の根拠になるものではありません。

・無地番については、Nまたは名古屋市の内部管理番号（例：9876543-A)が表示されている場合があります。

0 25 50 100 メートル

1:1,200

3106

地番参考図

3045	3046	3047
3105	3106	3107
3164	3165	3166

令和8年1月1日時点
・この図面は課税のために作成した図面です。権利関係等の根拠になるものではありません。
・無地番については、Nまたは名古屋市の内部管理番号（例：9876543-A)が表示されている場合があります。

0 25 50 100 メートル

1:1,200

3107

地番参考図

3046	3047	3048
3106	3107	3108
3165	3166	3167

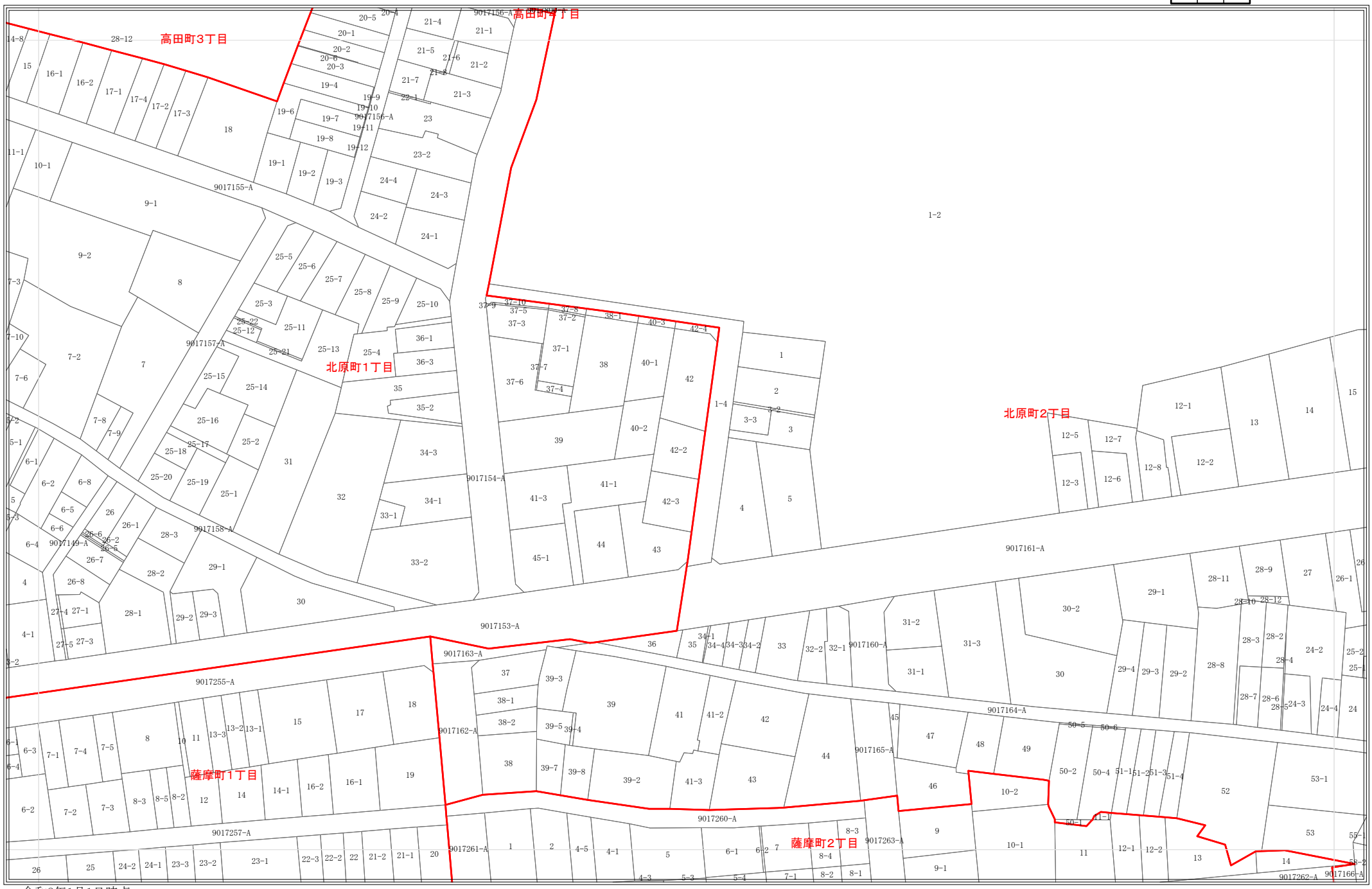

令和8年1月1日時点
・この図面は課税のために作成した図面です。権利関係等の根拠になるものではありません。
・無地番については、Nまたは名古屋市の内部管理番号（例：9876543-A)が表示されている場合があります。

0 25 50 100 メートル

1:1,200

3108

地番参考図

3047	3048	3049
3107	3108	3109
3166	3167	3168

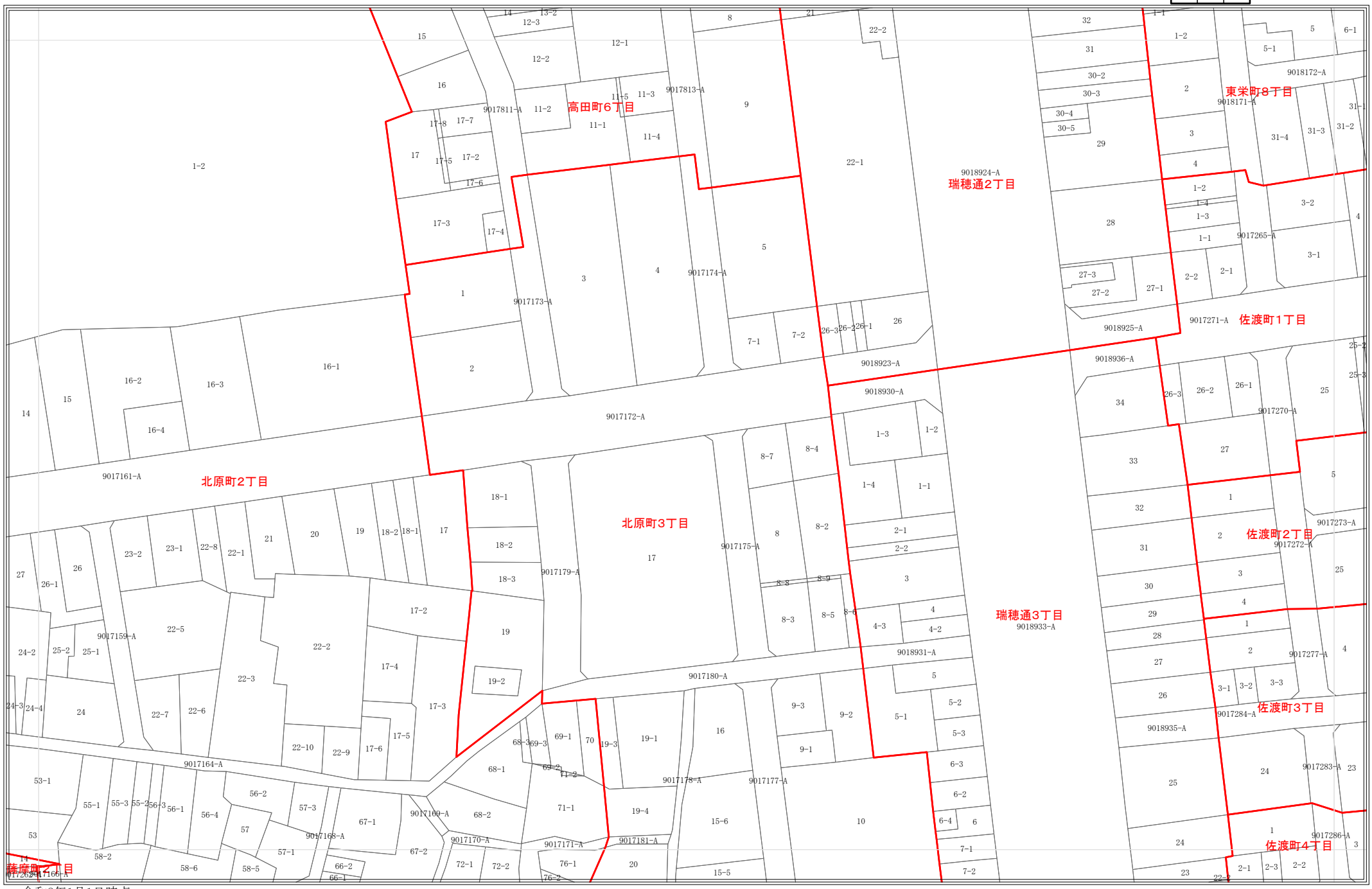

令和8年1月1日時点
・この図面は課税のために作成した図面です。権利関係等の根拠になるものではありません。
・無地番については、Nまたは名古屋市の内部管理番号（例：9876543-A)が表示されている場合があります。

0 25 50 100 メートル

1:1,200

3109

地番参考図

3048	3049	3050
3108	3109	3110
3167	3168	3169

令和8年1月1日時点
・この図面は課税のために作成した図面です。権利関係等の根拠になるものではありません。
・無地番については、Nまたは名古屋市の内部管理番号（例：9876543-A)が表示されている場合があります。

0 25 50 100 メートル

1:1,200

3110

地番参考図

3049	3050	3051
3109	3110	3111
3168	3169	3170

令和8年1月1日時点
・この図面は課税のために作成した図面です。権利関係等の根拠になるものではありません。
・無地番については、Nまたは名古屋市の内部管理番号（例：9876543-A)が表示されている場合があります。

0 25 50 100 メートル

1:1,200

3111

地番参考図

3050	3051	3052
3110	3111	3112
3169	3170	3171

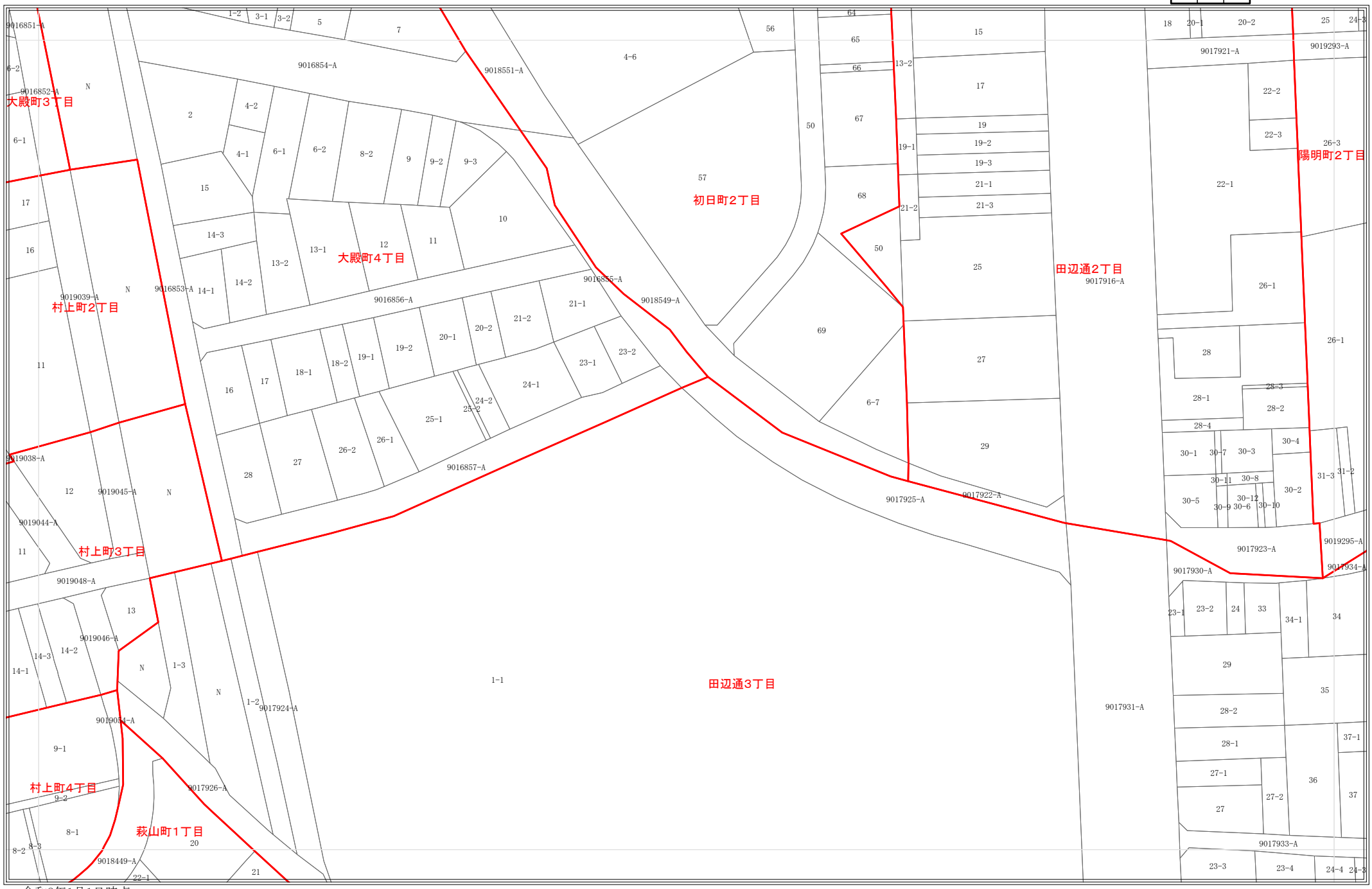

令和8年1月1日時点
・この図面は課税のために作成した図面です。権利関係等の根拠になるものではありません。
・無地番については、Nまたは名古屋市の内部管理番号（例：9876543-A)が表示されている場合があります。

0 25 50 100 メートル

1:1,200

3112

地番参考図

3051	3052	3053
3111	3112	3113
3170	3171	3172

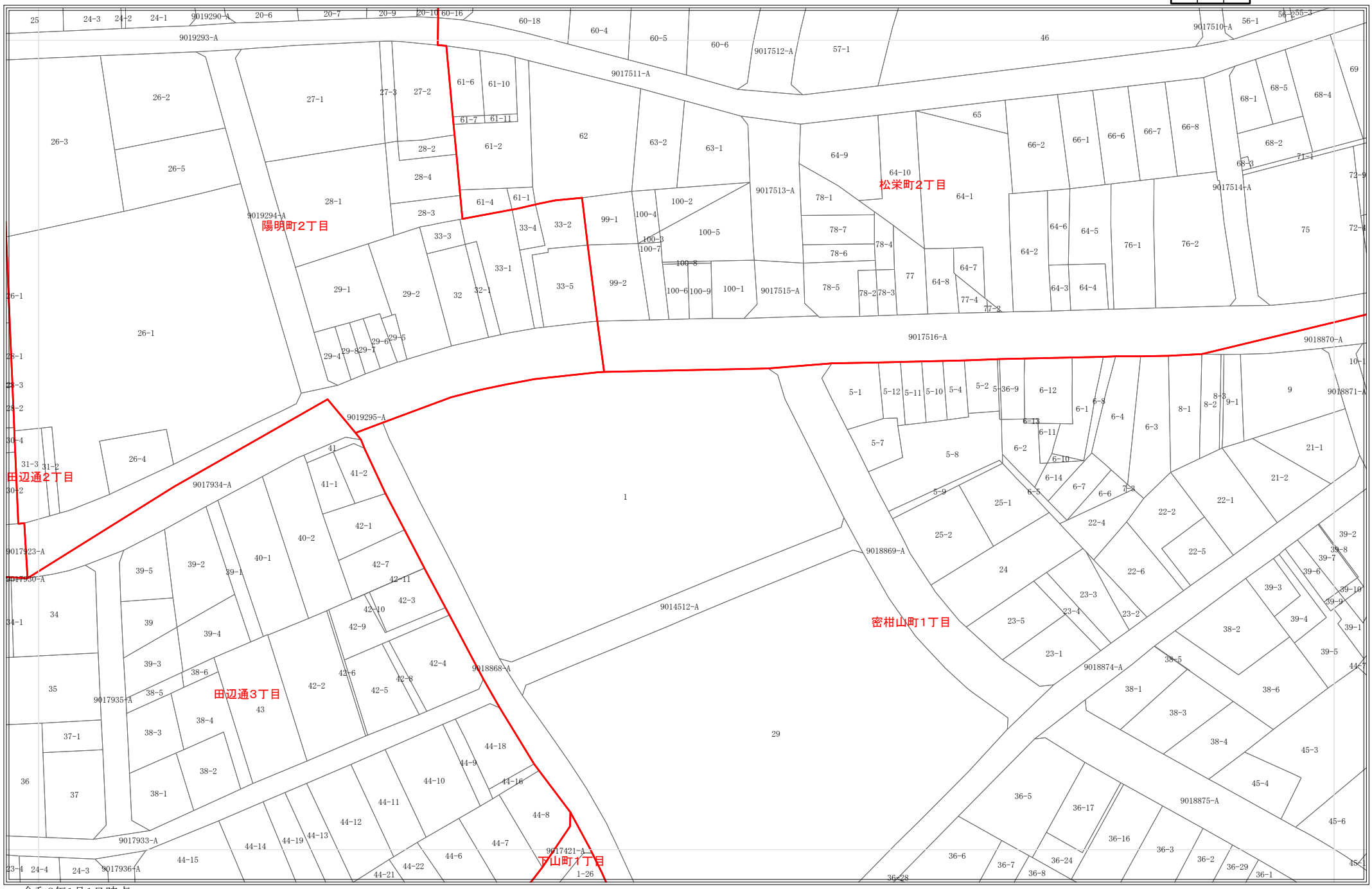

令和8年1月1日時点
・この図面は課税のために作成した図面です。権利関係等の根拠になるものではありません。
・無地番については、Nまたは名古屋市の内部管理番号（例：9876543-A)が表示されている場合があります。

0 25 50 100 メートル

1:1,200

3113

地番参考図

3052	3053	3054
3112	3113	3114
3171	3172	3173

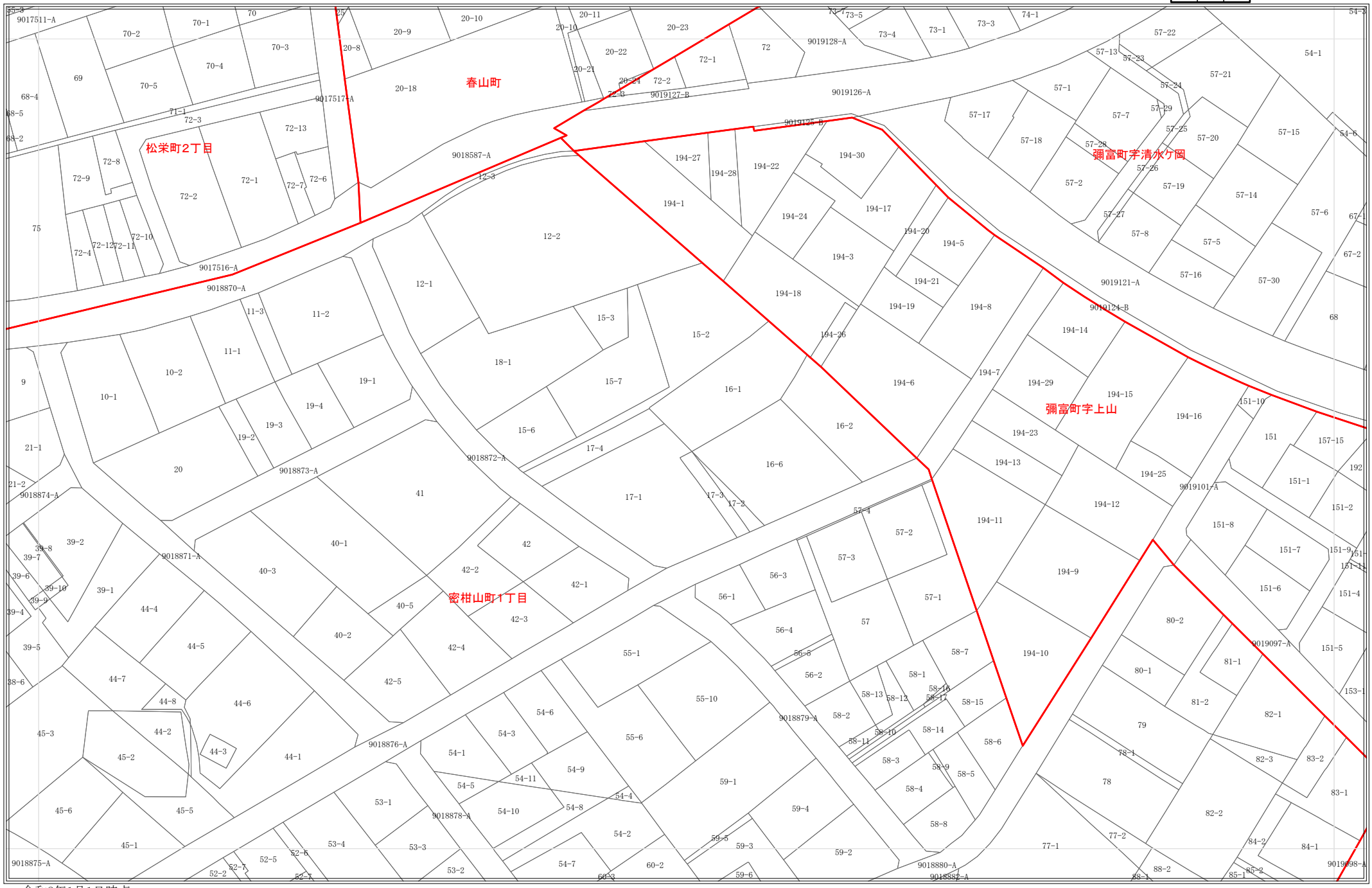

令和8年1月1日時点
・この図面は課税のために作成した図面です。権利関係等の根拠になるものではありません。
・無地番については、Nまたは名古屋市の内部管理番号（例：9876543-A)が表示されている場合があります。

0 25 50 100 メートル

1:1,200

3114

地番参考図

3053	3054	3055
3113	3114	3115
3172	3173	3174

令和8年1月1日時点
・この図面は課税のために作成した図面です。権利関係等の根拠になるものではありません。
・無地番については、Nまたは名古屋市の内部管理番号（例：9876543-A)が表示されている場合があります。

0 25 50 100 メートル

1:1,200

3115

地番参考図

3054	3055	3056
3114	3115	3116
3173	3174	3175

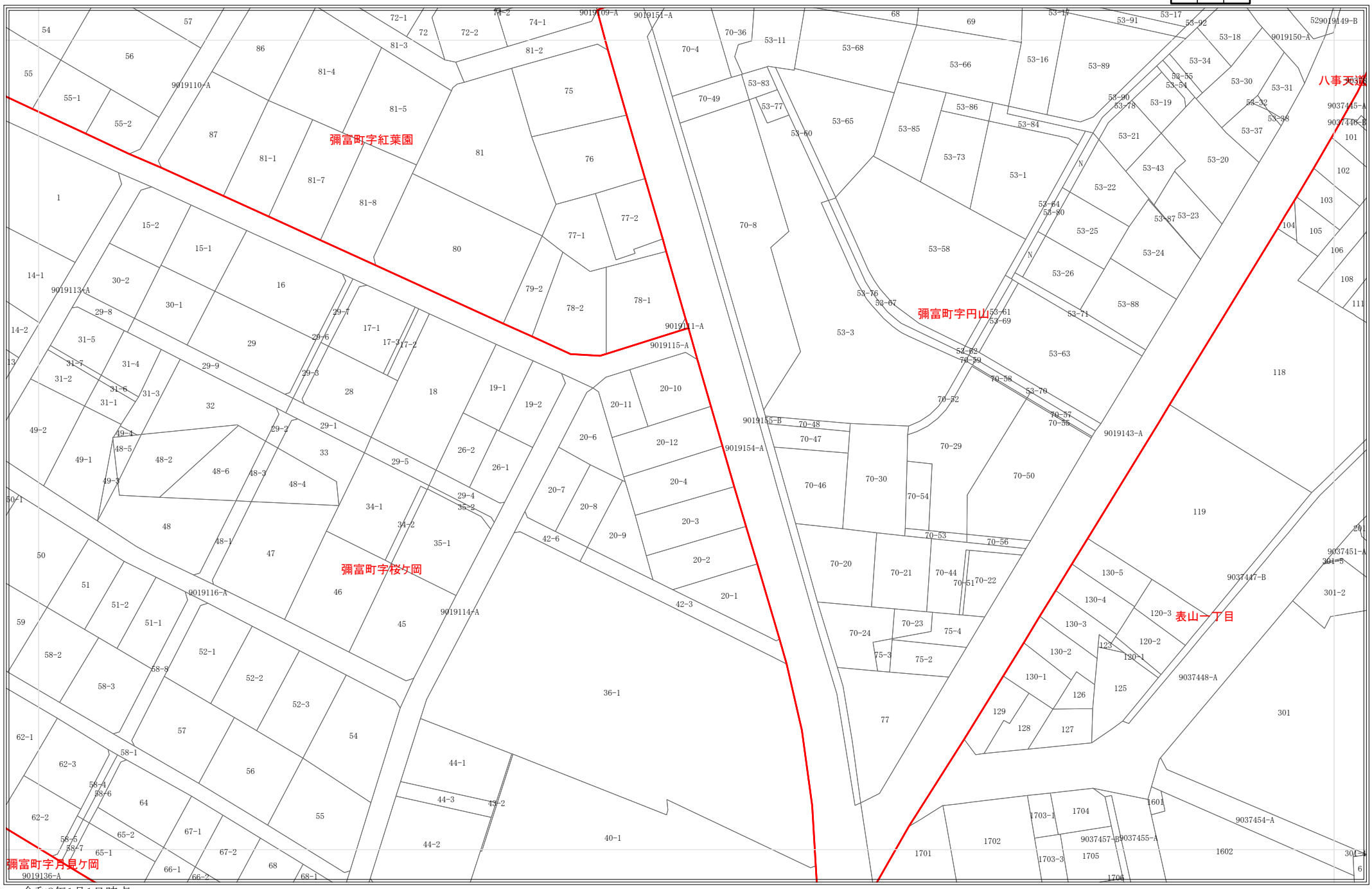

令和8年1月1日時点
・この図面は課税のために作成した図面です。権利関係等の根拠になるものではありません。
・無地番については、Nまたは名古屋市の内部管理番号（例：9876543-A)が表示されている場合があります。

0 25 50 100 メートル

1:1,200

3116

地番参考図

3055	3056	3057
3115	3116	3117
3174	3175	3176

令和8年1月1日時点
・この図面は課税のために作成した図面です。権利関係等の根拠になるものではありません。
・無地番については、Nまたは名古屋市の内部管理番号（例：9876543-A)が表示されている場合があります。

0 25 50 100 メートル

1:1,200

3162

地番参考図

3102	3103	3104
3161	3162	3163
3222	3223	3224

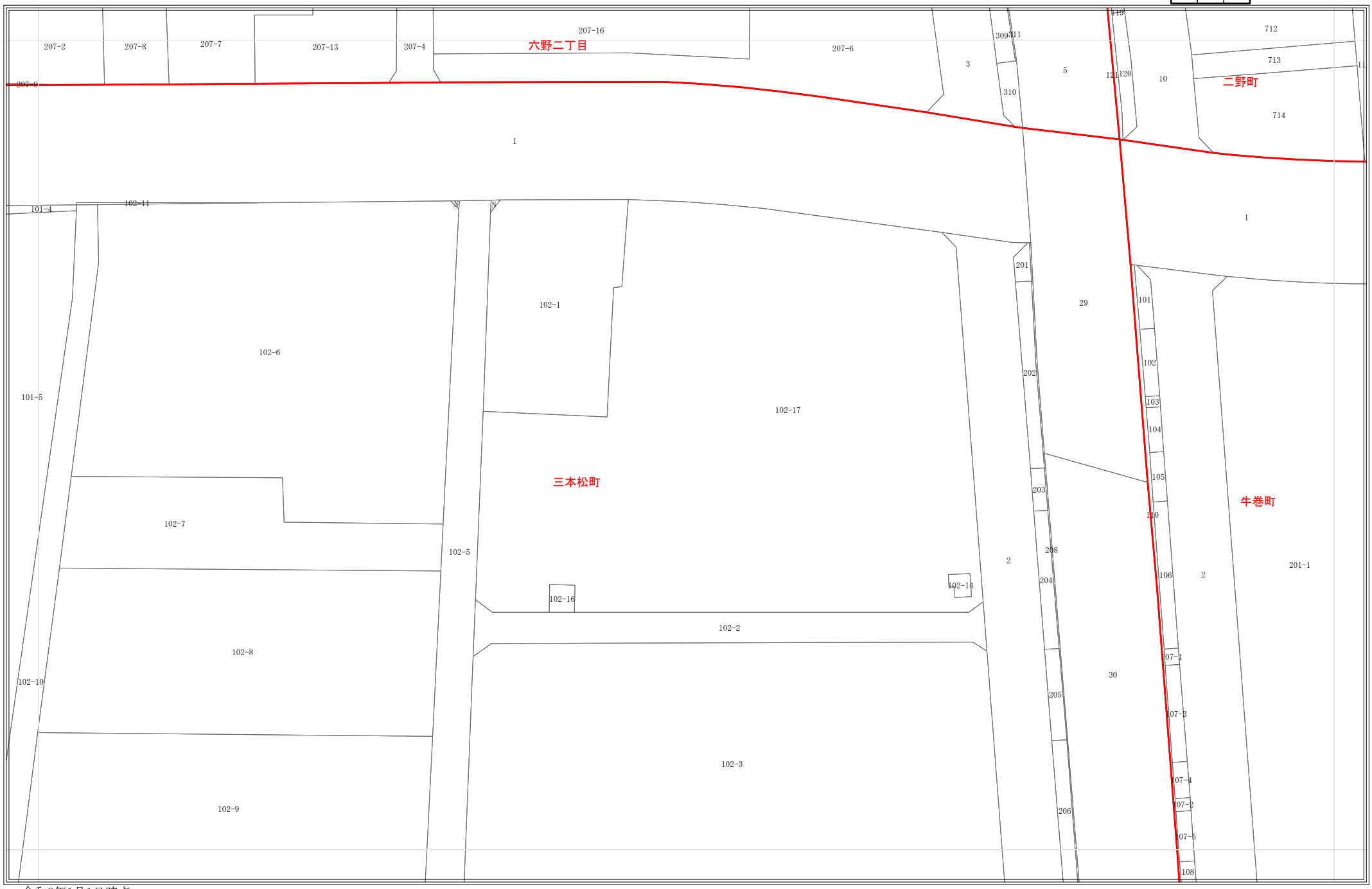

令和8年1月1日時点
・この図面は課税のために作成した図面です。権利関係等の根拠になるものではありません。
・無地番については、Nまたは名古屋市の内部管理番号（例：9876543-A)が表示されている場合があります。

0 25 50 100 メートル

1:1,200

3163

地番参考図

3103	3104	3105
3162	3163	3164
3223	3224	3225

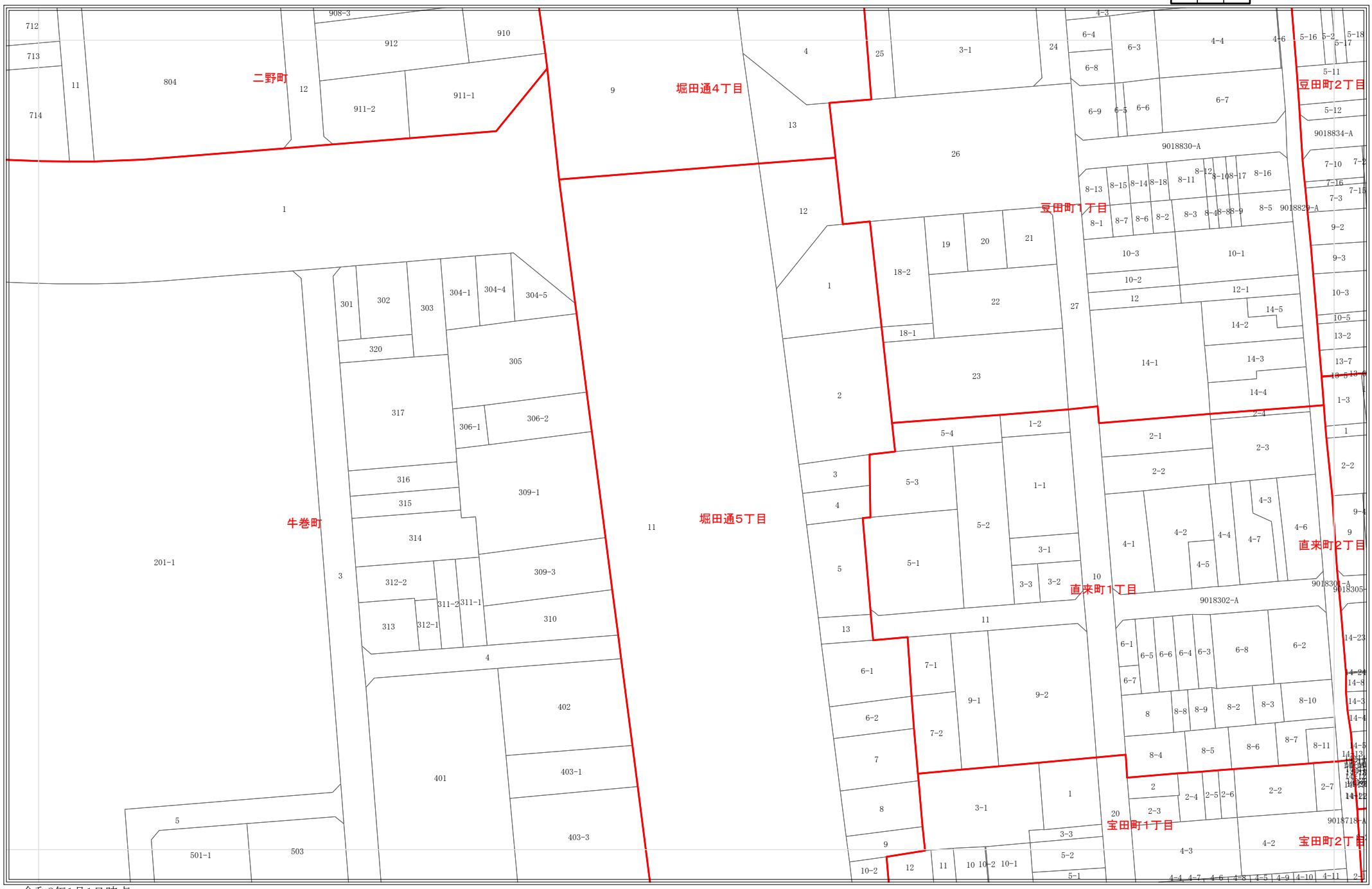

令和8年1月1日時点
・この図面は課税のために作成した図面です。権利関係等の根拠になるものではありません。
・無地番については、Nまたは名古屋市の内部管理番号（例：9876543-A)が表示されている場合があります。

0 25 50 100 メートル

1:1,200

3164

地番参考図

3104	3105	3106
3163	3164	3165
3224	3225	3226

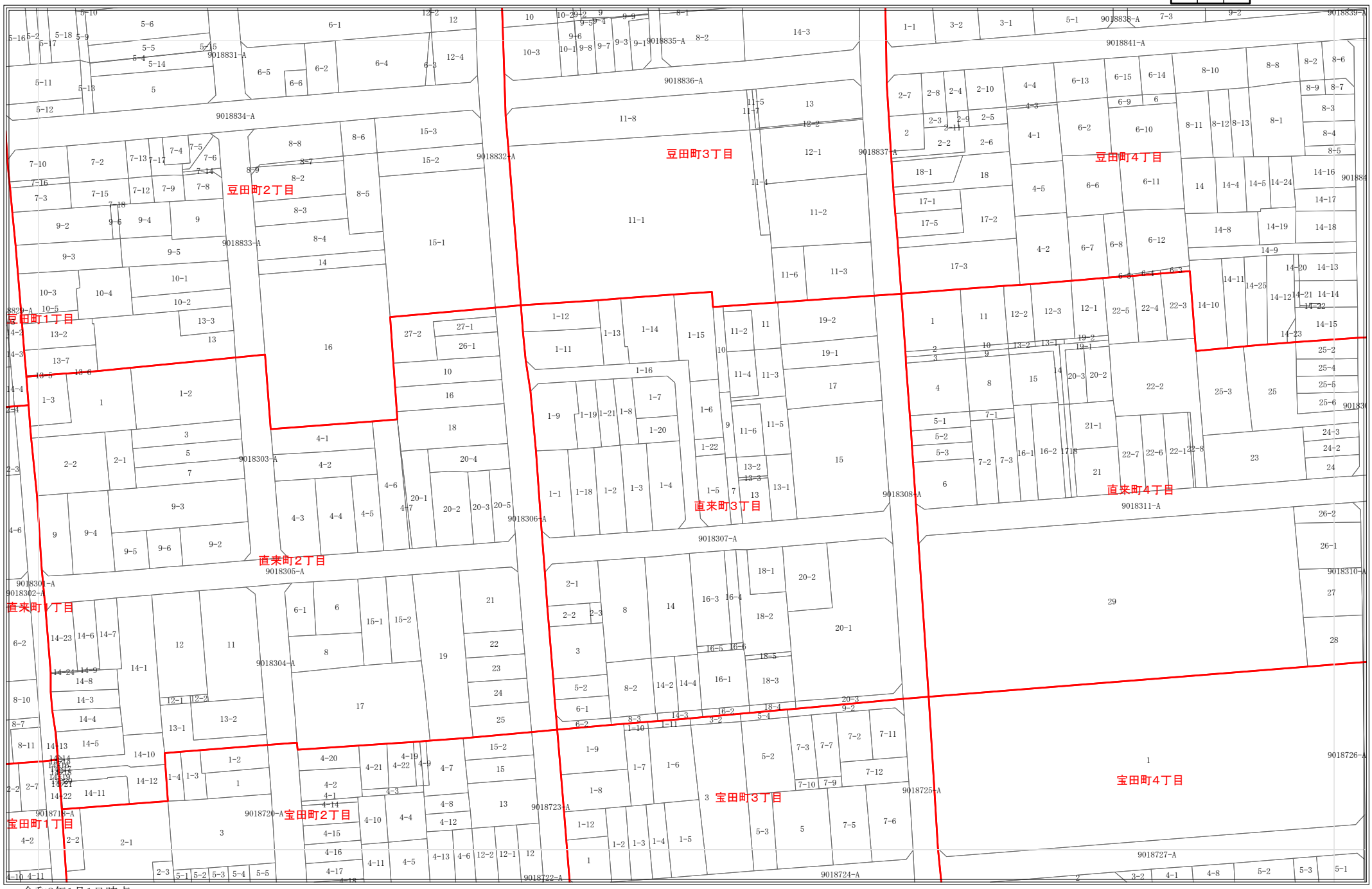

令和8年1月1日時点

・この図面は課税のために作成した図面です。権利関係等の根拠になるものではありません。

・無地番については、Nまたは名古屋市の内部管理番号（例：9876543-A)が表示されている場合があります。

0 25 50 100 メートル

1:1,200

3165

地番参考図

3105	3106	3107
3164	3165	3166
3225	3226	3227

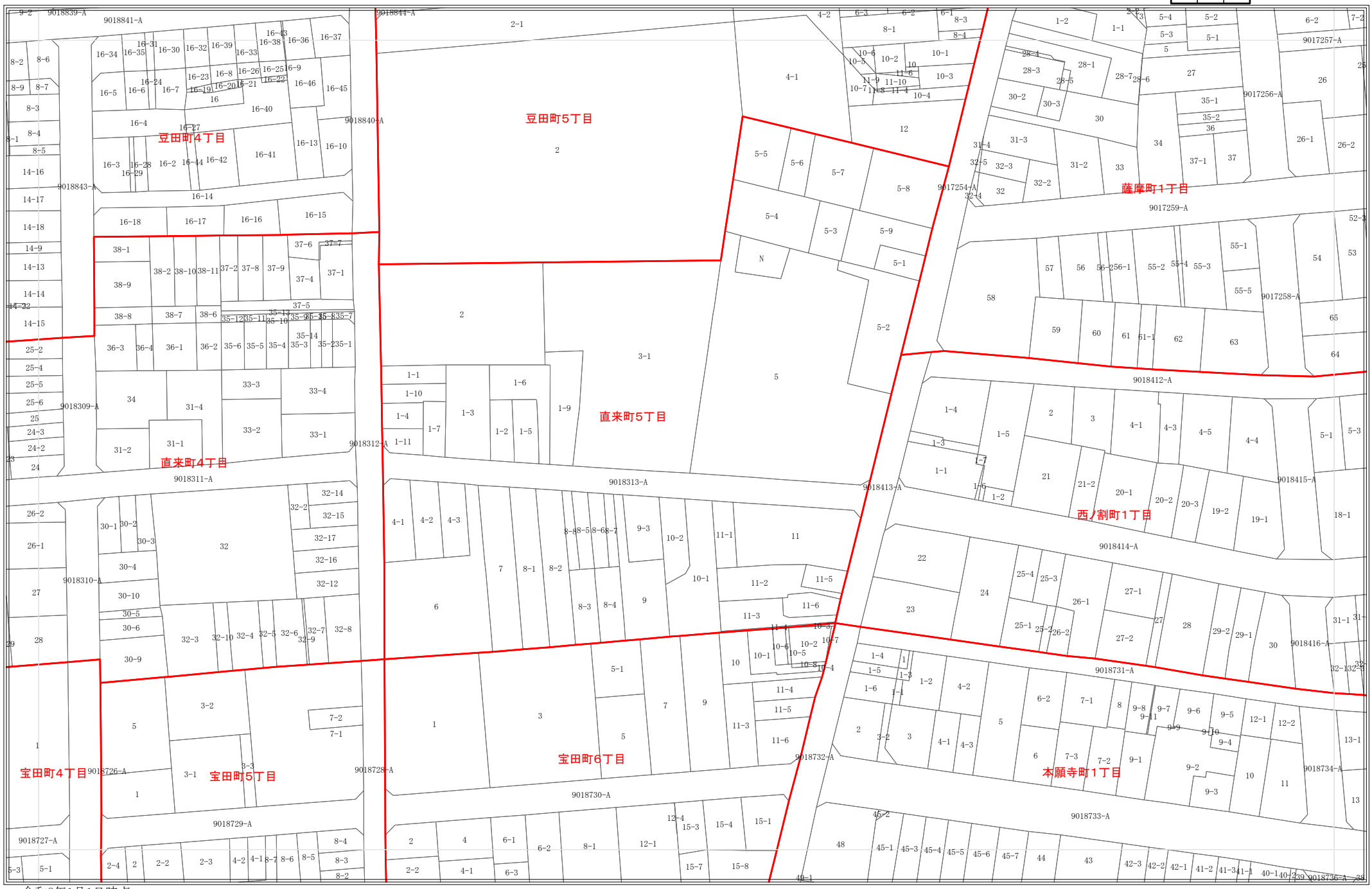

令和8年1月1日時点
・この図面は課税のために作成した図面です。権利関係等の根拠になるものではありません。
・無地番については、Nまたは名古屋市の内部管理番号（例：9876543-A)が表示されている場合があります。

0 25 50 100 メートル

1:1,200

3166

地番参考図

3106	3107	3108
3165	3166	3167
3226	3227	3228

令和8年1月1日時点
・この図面は課税のために作成した図面です。権利関係等の根拠になるものではありません。
・無地番については、Nまたは名古屋市の内部管理番号（例：9876543-A)が表示されている場合があります。

0 25 50 100 メートル

1:1,200

3167

地番参考図

3107	3108	3109
3166	3167	3168
3227	3228	3229

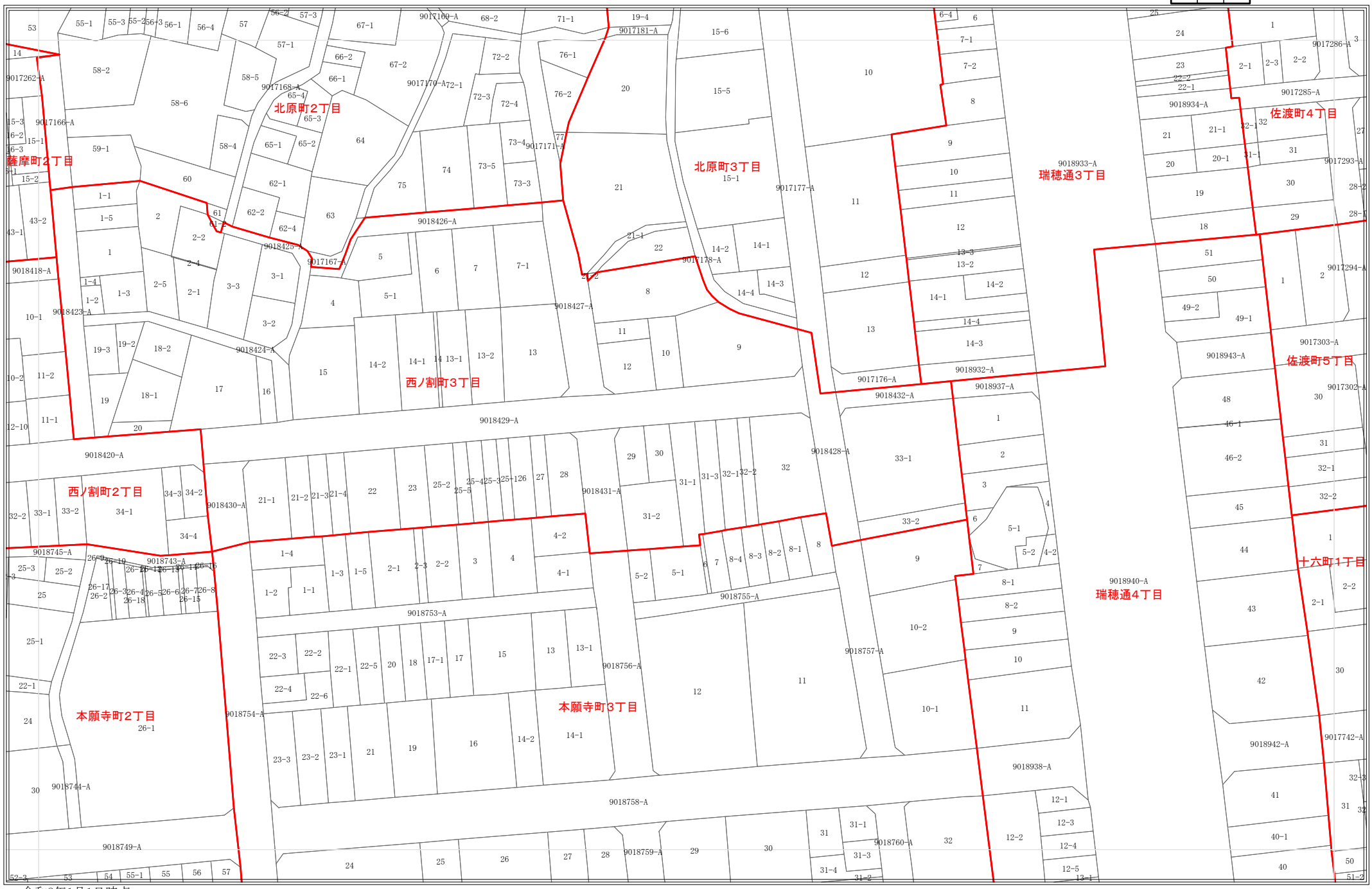

令和8年1月1日時点
・この図面は課税のために作成した図面です。権利関係等の根拠になるものではありません。
・無地番については、Nまたは名古屋市の内部管理番号（例：9876543-A)が表示されている場合があります。

0 25 50 100 メートル

1:1,200

3168

地番参考図

3108	3109	3110
3167	3168	3169
3228	3229	3230

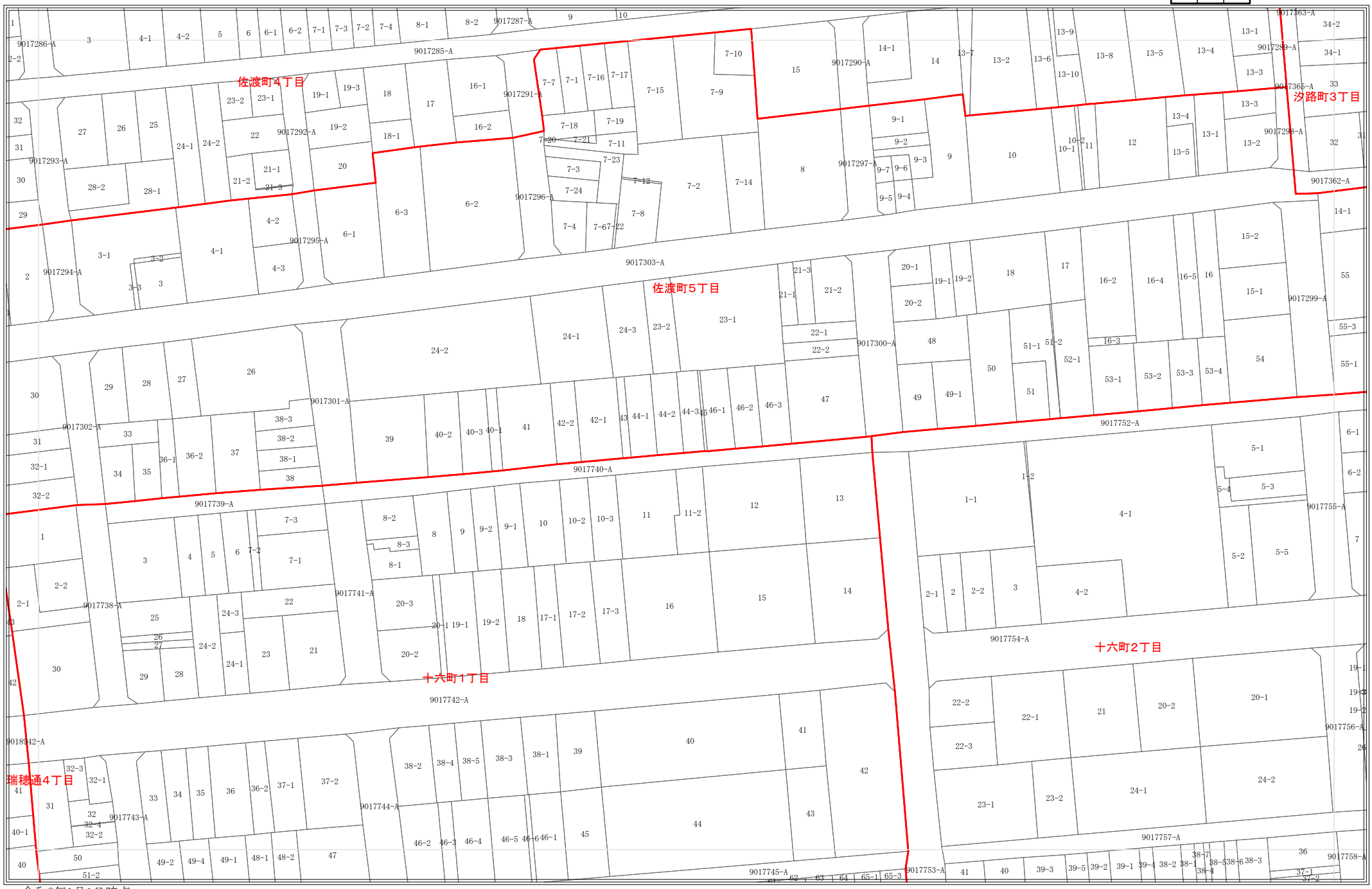

令和8年1月1日時点
・この図面は課税のために作成した図面です。権利関係等の根拠になるものではありません。
・無地番については、Nまたは名古屋市の内部管理番号（例：9876543-A)が表示されている場合があります。

0 25 50 100 メートル

1:1,200

3169

地番参考図

3109	3110	3111
3168	3169	3170
3229	3230	3231

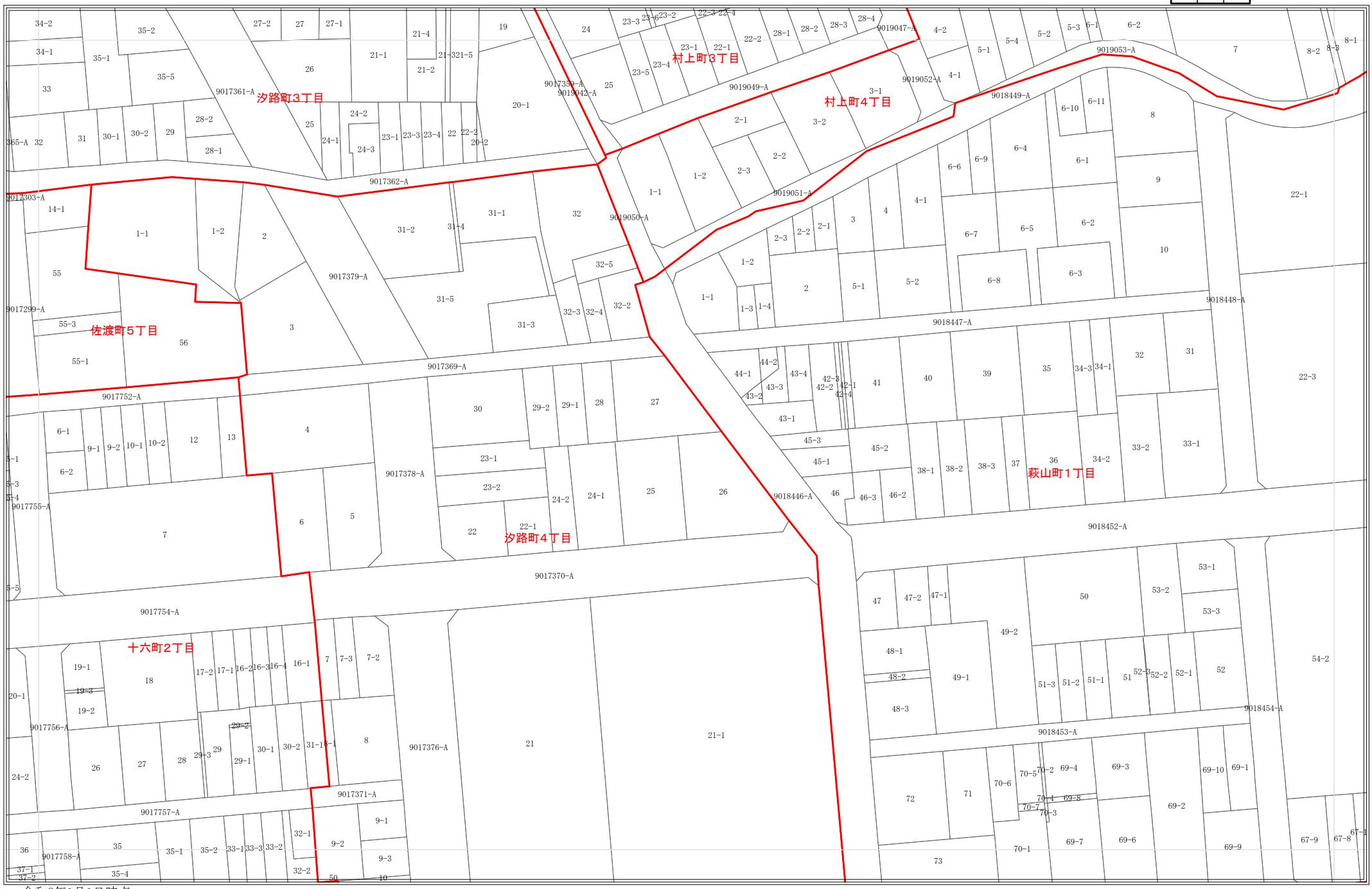

令和8年1月1日時点
・この図面は課税のために作成した図面です。権利関係等の根拠になるものではありません。
・無地番については、Nまたは名古屋市の内部管理番号（例：9876543-A)が表示されている場合があります。

0 25 50 100 メートル

1:1,200

3170

地番参考図

3110	3111	3112
3169	3170	3171
3230	3231	3232

令和8年1月1日時点
・この図面は課税のために作成した図面です。権利関係等の根拠になるものではありません。
・無地番については、Nまたは名古屋市の内部管理番号（例：9876543-A)が表示されている場合があります。

0 25 50 100 メートル

1:1,200

3171

地番参考図

3111	3112	3113
3170	3171	3172
3231	3232	3233

令和8年1月1日時点
・この図面は課税のために作成した図面です。権利関係等の根拠になるものではありません。
・無地番については、Nまたは名古屋市の内部管理番号（例：9876543-A)が表示されている場合があります。

0 25 50 100 メートル

1:1,200

3172

地番参考図

3112	3113	3114
3171	3172	3173
3232	3233	3234

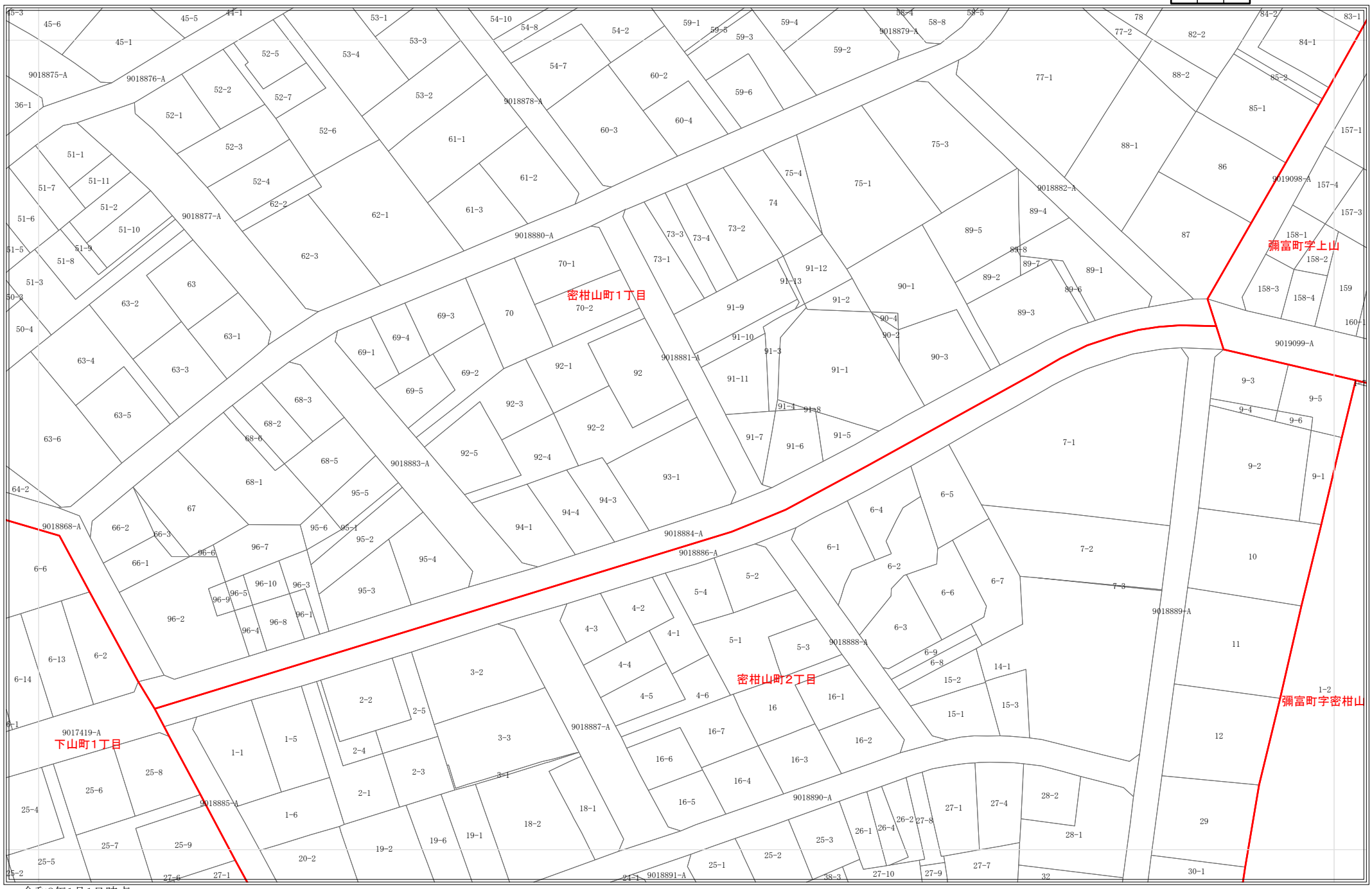

令和8年1月1日時点
・この図面は課税のために作成した図面です。権利関係等の根拠になるものではありません。
・無地番については、Nまたは名古屋市の内部管理番号（例：9876543-A)が表示されている場合があります。

0 25 50 100 メートル

1:1,200

3173

地番参考図

3113	3114	3115
3172	3173	3174
3233	3234	3235

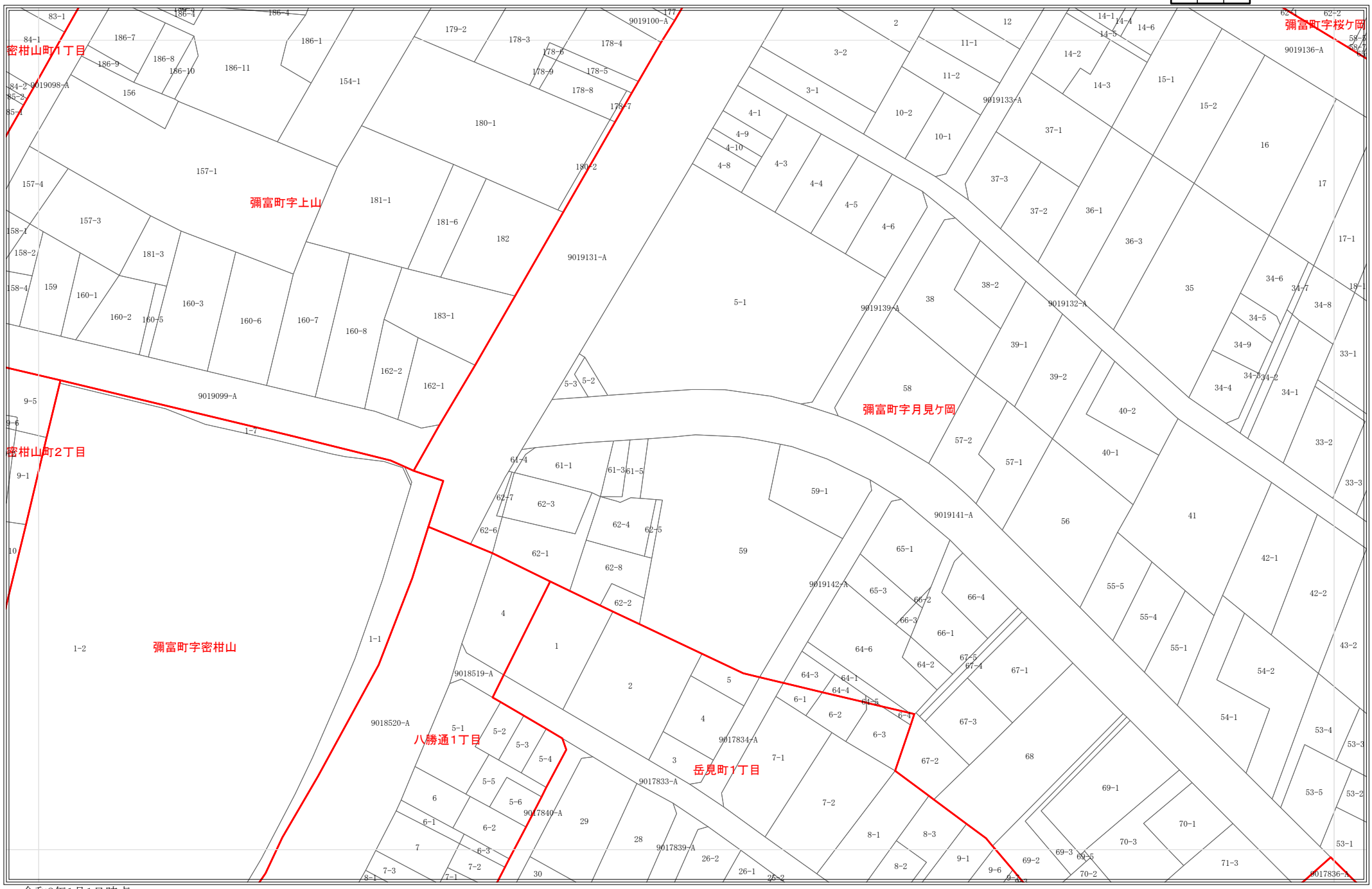

令和8年1月1日時点
・この図面は課税のために作成した図面です。権利関係等の根拠になるものではありません。
・無地番については、Nまたは名古屋市の内部管理番号（例：9876543-A)が表示されている場合があります。

0 25 50 100 メートル

1:1,200

3174

地番参考図

3114	3115	3116
3173	3174	3175
3234	3235	3236

令和8年1月1日時点
・この図面は課税のために作成した図面です。権利関係等の根拠になるものではありません。
・無地番については、Nまたは名古屋市の内部管理番号（例：9876543-A)が表示されている場合があります。

0 25 50 100 メートル

1:1,200

3223

地番参考図

3161	3162	3163
3222	3223	3224
3282	3283	3284

令和8年1月1日時点
・この図面は課税のために作成した図面です。権利関係等の根拠になるものではありません。
・無地番については、Nまたは名古屋市の内部管理番号（例：9876543-A)が表示されている場合があります。

0 25 50 100 メートル

1:1,200

3224

地番参考図

3162	3163	3164
3223	3224	3225
3283	3284	3285

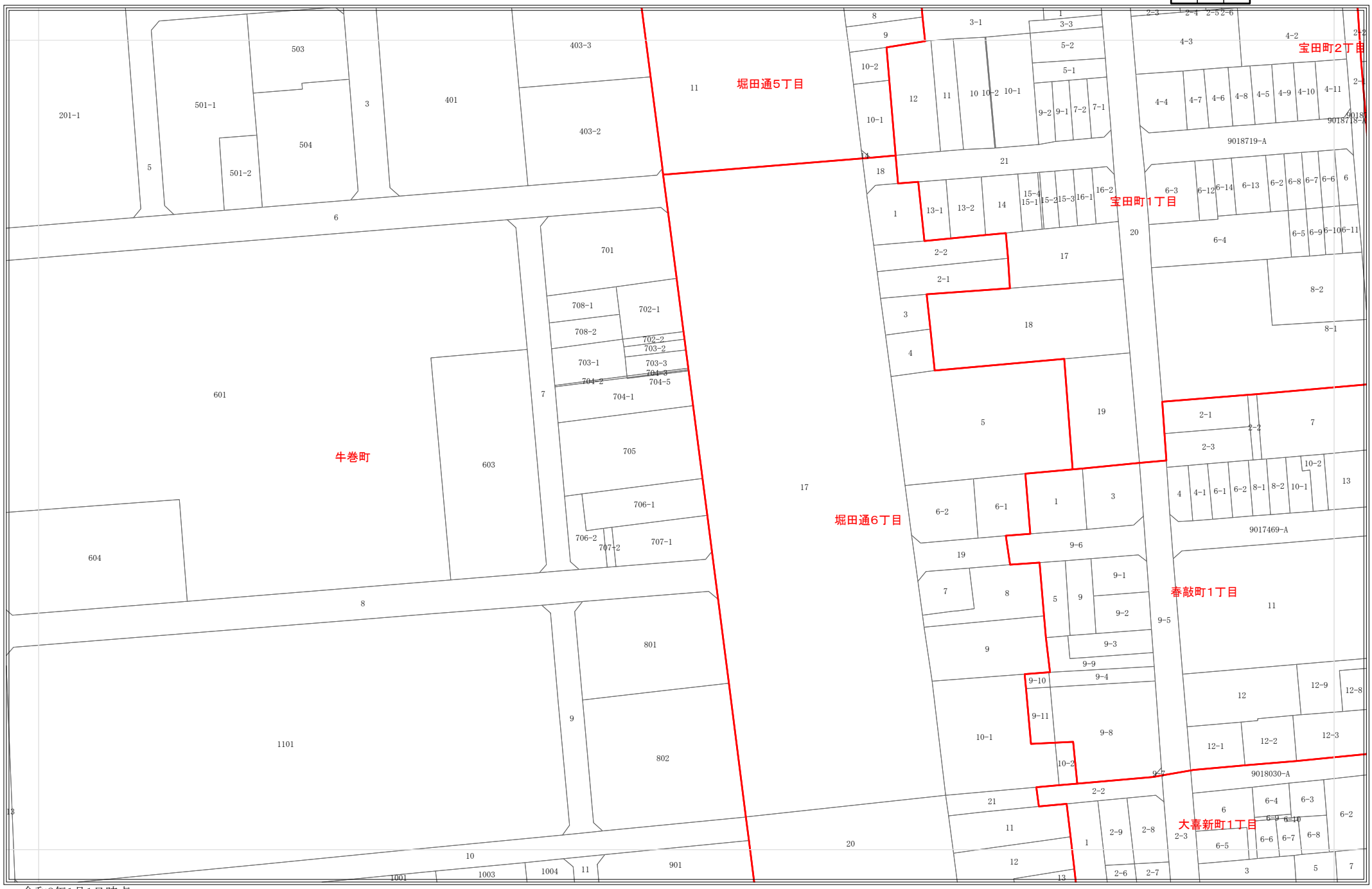

令和8年1月1日時点
・この図面は課税のために作成した図面です。権利関係等の根拠になるものではありません。
・無地番については、Nまたは名古屋市の内部管理番号（例：9876543-A)が表示されている場合があります。

0 25 50 100 メートル

1:1,200

3225

地番参考図

3163	3164	3165
3224	3225	3226
3284	3285	3286

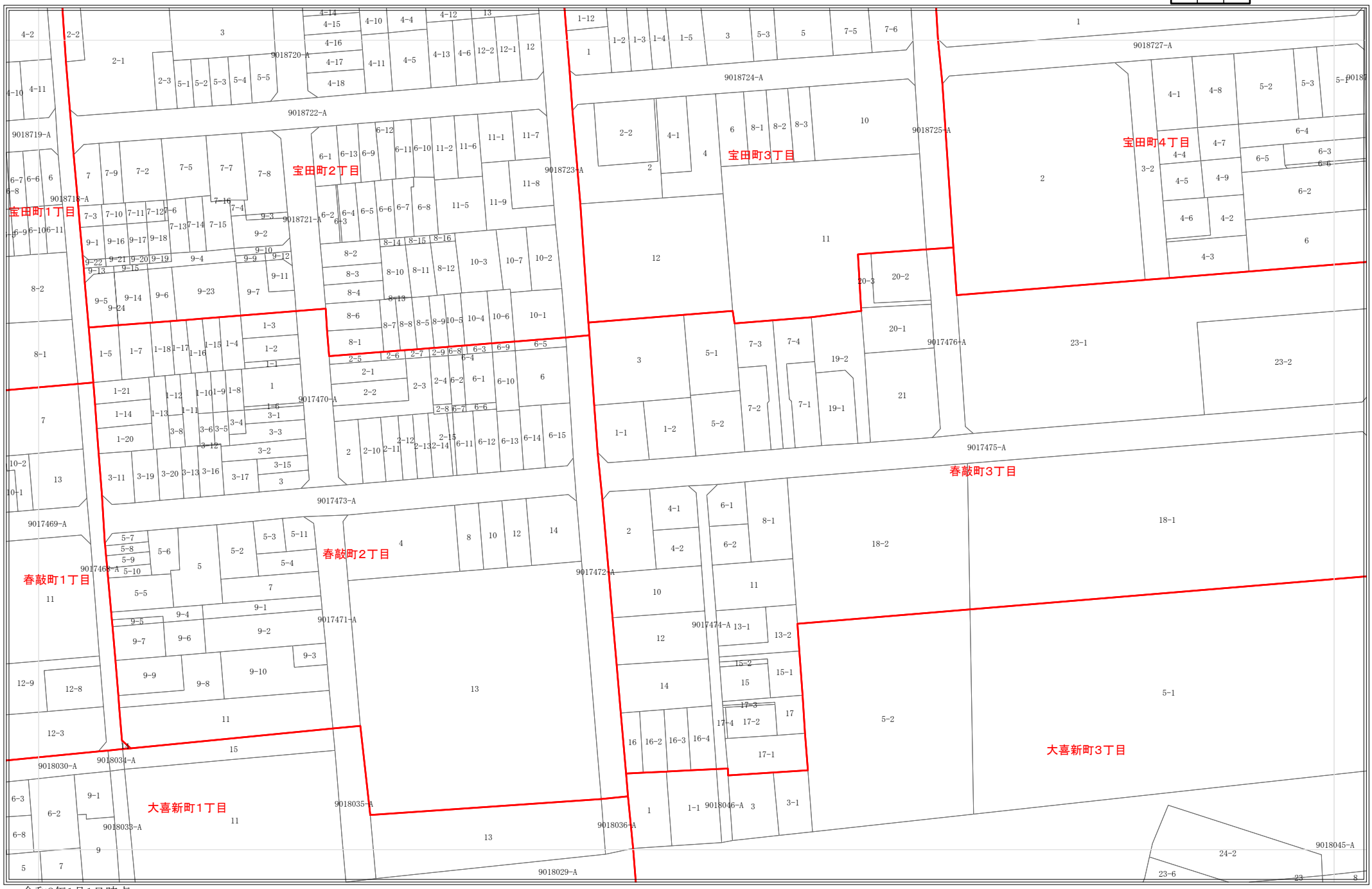

令和8年1月1日時点
・この図面は課税のために作成した図面です。権利関係等の根拠になるものではありません。
・無地番については、Nまたは名古屋市の内部管理番号（例：9876543-A)が表示されている場合があります。

0 25 50 100 メートル

1:1,200

3226

地番参考図

3164	3165	3166
3225	3226	3227
3285	3286	3287

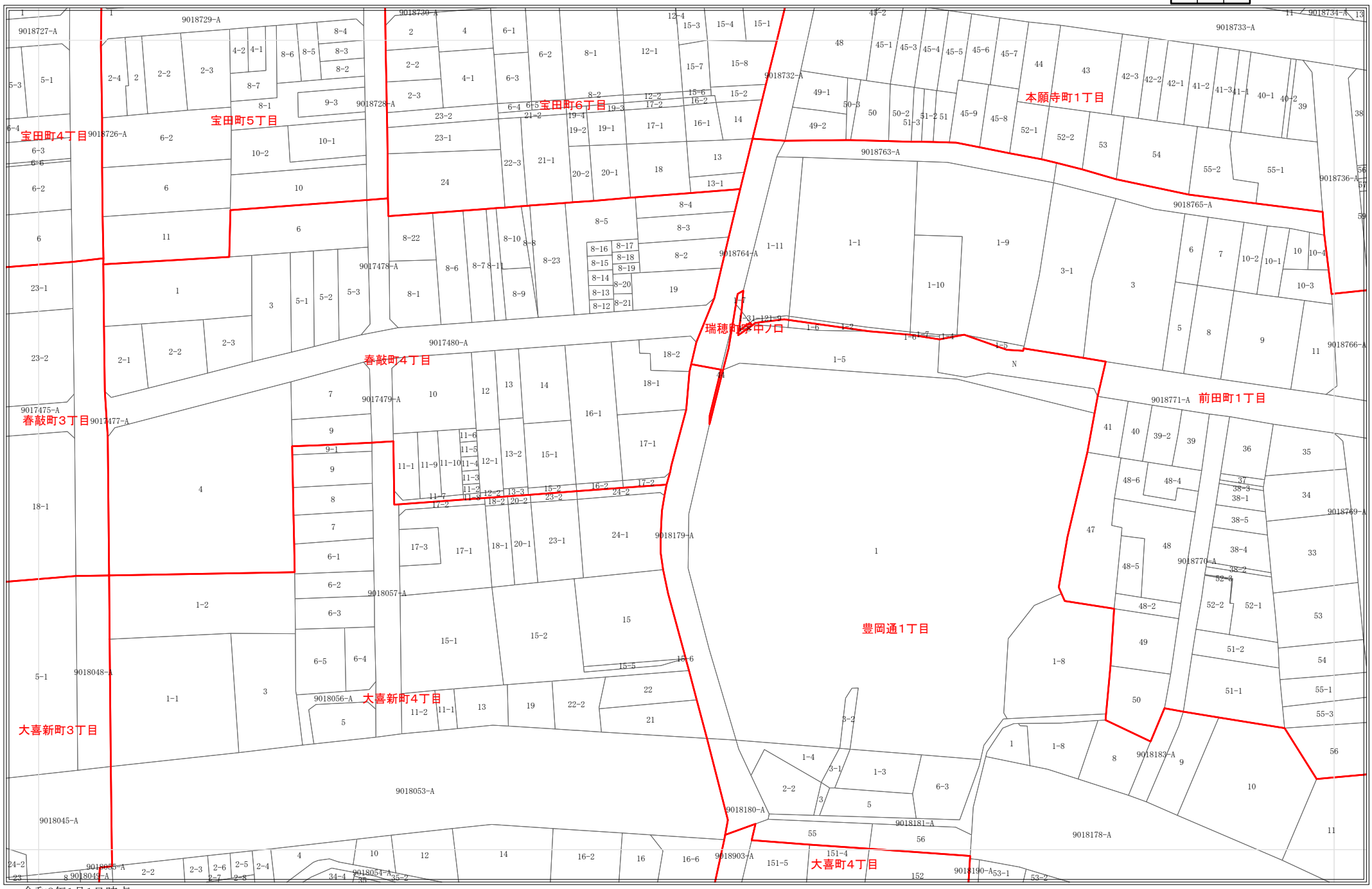

令和8年1月1日時点
・この図面は課税のために作成した図面です。権利関係等の根拠になるものではありません。
・無地番については、Nまたは名古屋市の内部管理番号（例：9876543-A)が表示されている場合があります。

0 25 50 100 メートル

1:1,200

3227

地番参考図

3165	3166	3167
3226	3227	3228
3286	3287	3288

令和8年1月1日時点
・この図面は課税のために作成した図面です。権利関係等の根拠になるものではありません。
・無地番については、Nまたは名古屋市の内部管理番号（例：9876543-A)が表示されている場合があります。

0 25 50 100 メートル

1:1,200

3228

地番参考図

3166	3167	3168
3227	3228	3229
3287	3288	3289

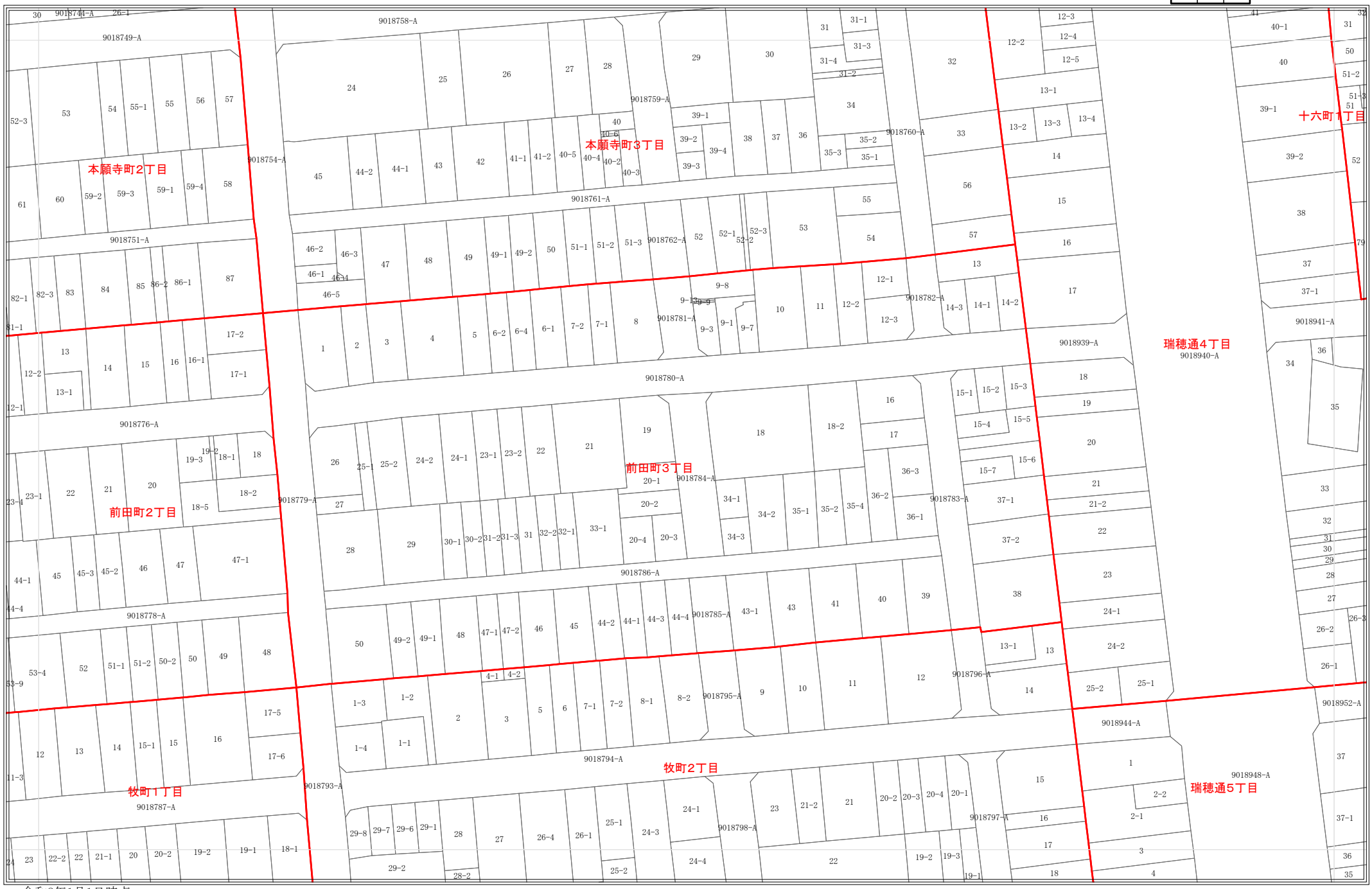

令和8年1月1日時点
・この図面は課税のために作成した図面です。権利関係等の根拠になるものではありません。
・無地番については、Nまたは名古屋市の内部管理番号（例：9876543-A)が表示されている場合があります。

0 25 50 100 メートル

1:1,200

3229

地番参考図

3167	3168	3169
3228	3229	3230
3288	3289	3290

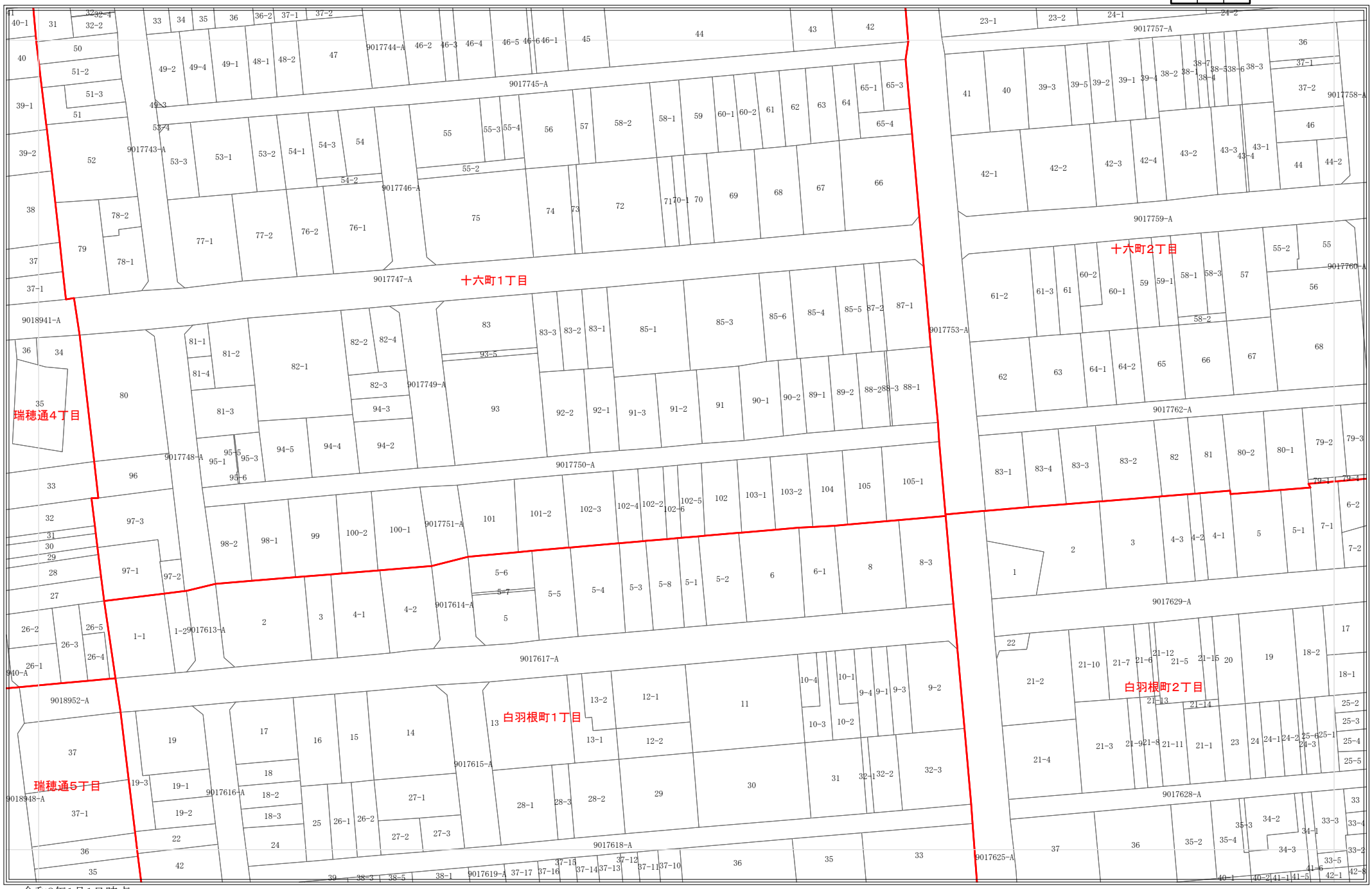

令和8年1月1日時点
・この図面は課税のために作成した図面です。権利関係等の根拠になるものではありません。
・無地番については、Nまたは名古屋市の内部管理番号（例：9876543-A)が表示されている場合があります。

0 25 50 100 メートル

1:1,200

3230

地番参考図

3168	3169	3170
3229	3230	3231
3289	3290	3291

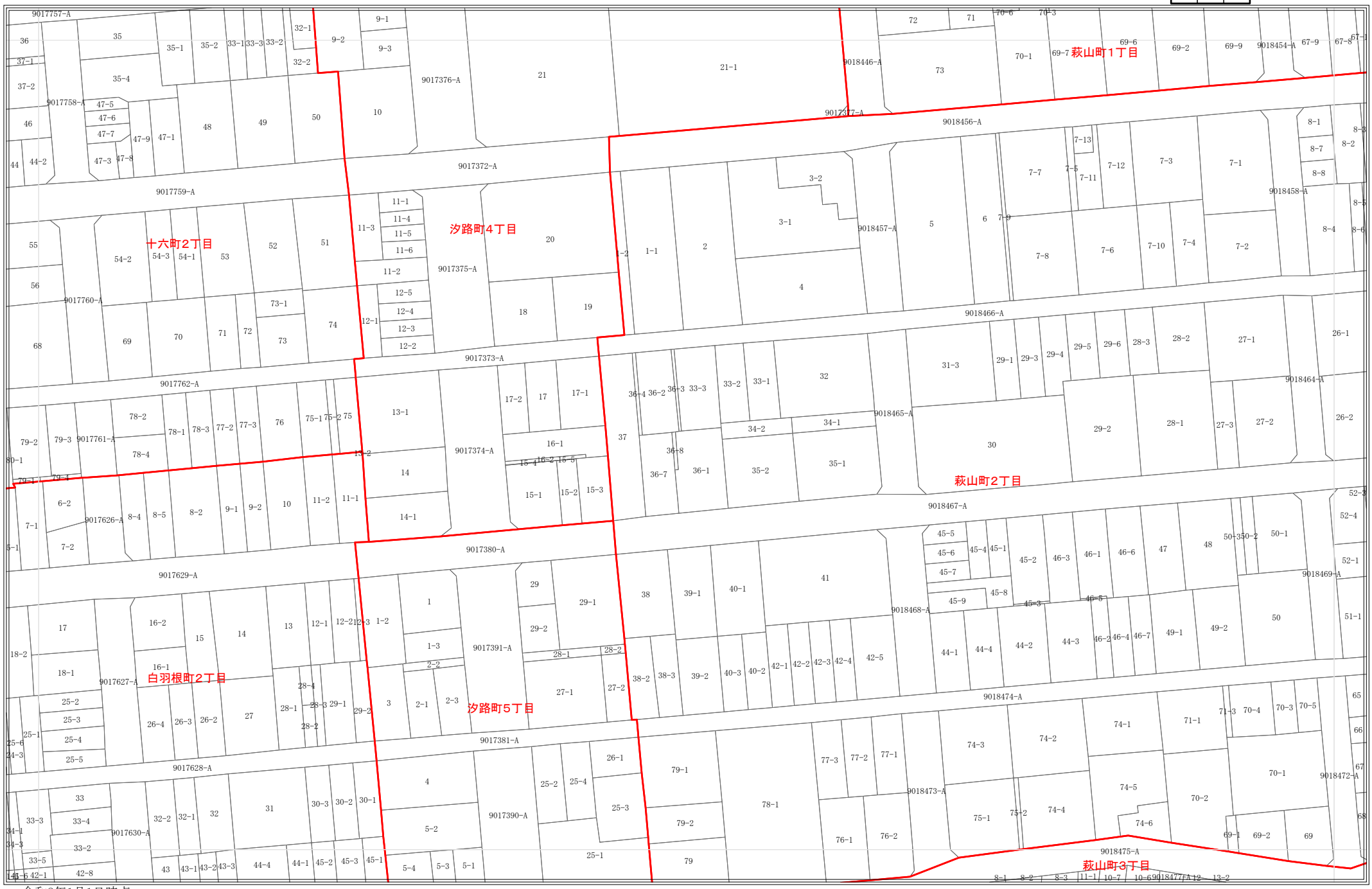

令和8年1月1日時点
・この図面は課税のために作成した図面です。権利関係等の根拠になるものではありません。
・無地番については、Nまたは名古屋市の内部管理番号（例：9876543-A)が表示されている場合があります。

0 25 50 100 メートル

1:1,200

3231

地番参考図

3169	3170	3171
3230	3231	3232
3290	3291	3292

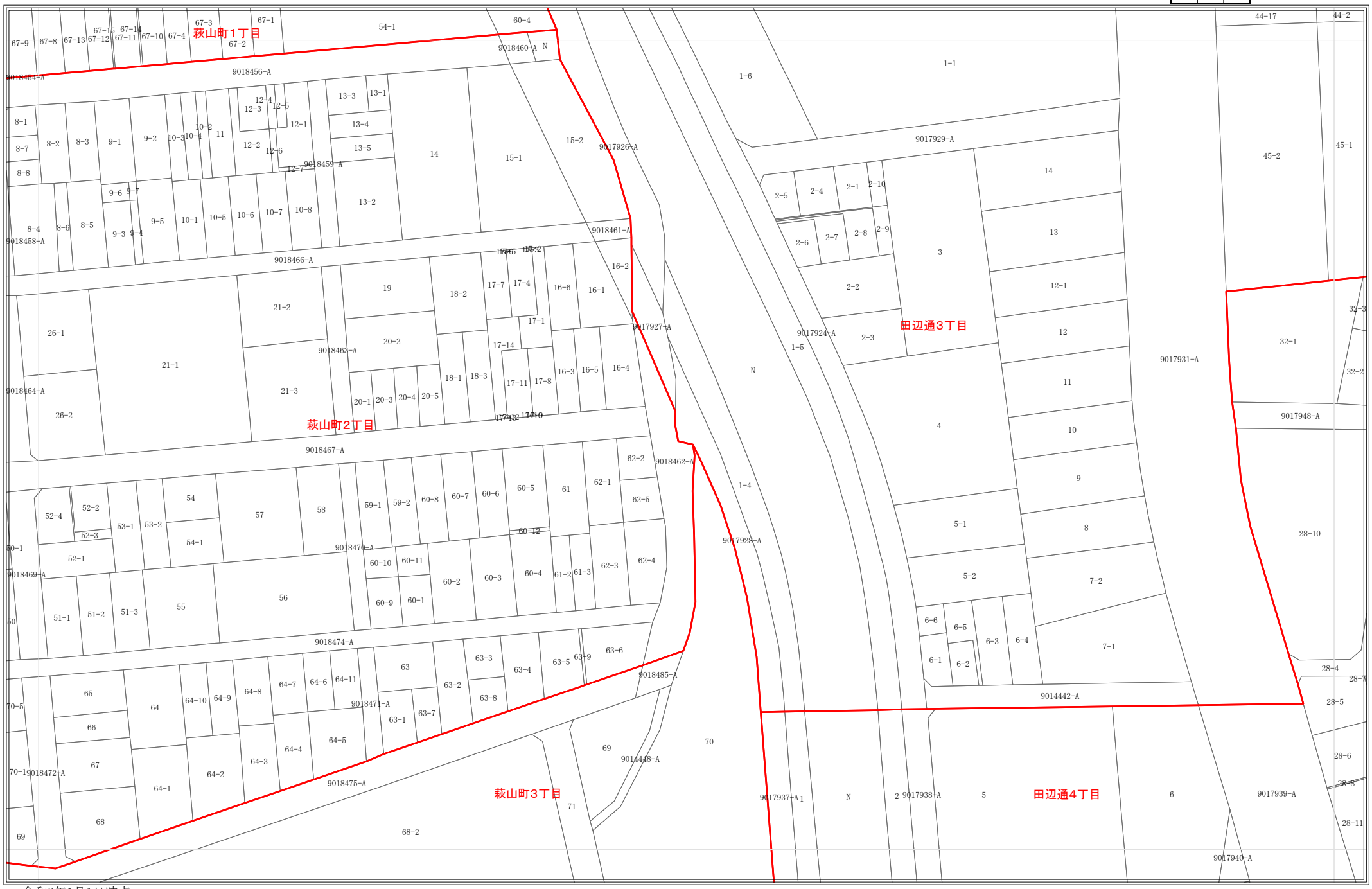

令和8年1月1日時点
・この図面は課税のために作成した図面です。権利関係等の根拠になるものではありません。
・無地番については、Nまたは名古屋市の内部管理番号（例：9876543-A)が表示されている場合があります。

0 25 50 100 メートル

1:1,200

3232

地番参考図

3170	3171	3172
3231	3232	3233
3291	3292	3293

令和8年1月1日時点
・この図面は課税のために作成した図面です。権利関係等の根拠になるものではありません。
・無地番については、Nまたは名古屋市の内部管理番号（例：9876543-A)が表示されている場合があります。

0 25 50 100 メートル

1:1,200

3233

地番参考図

3171	3172	3173
3232	3233	3234
3292	3293	3294

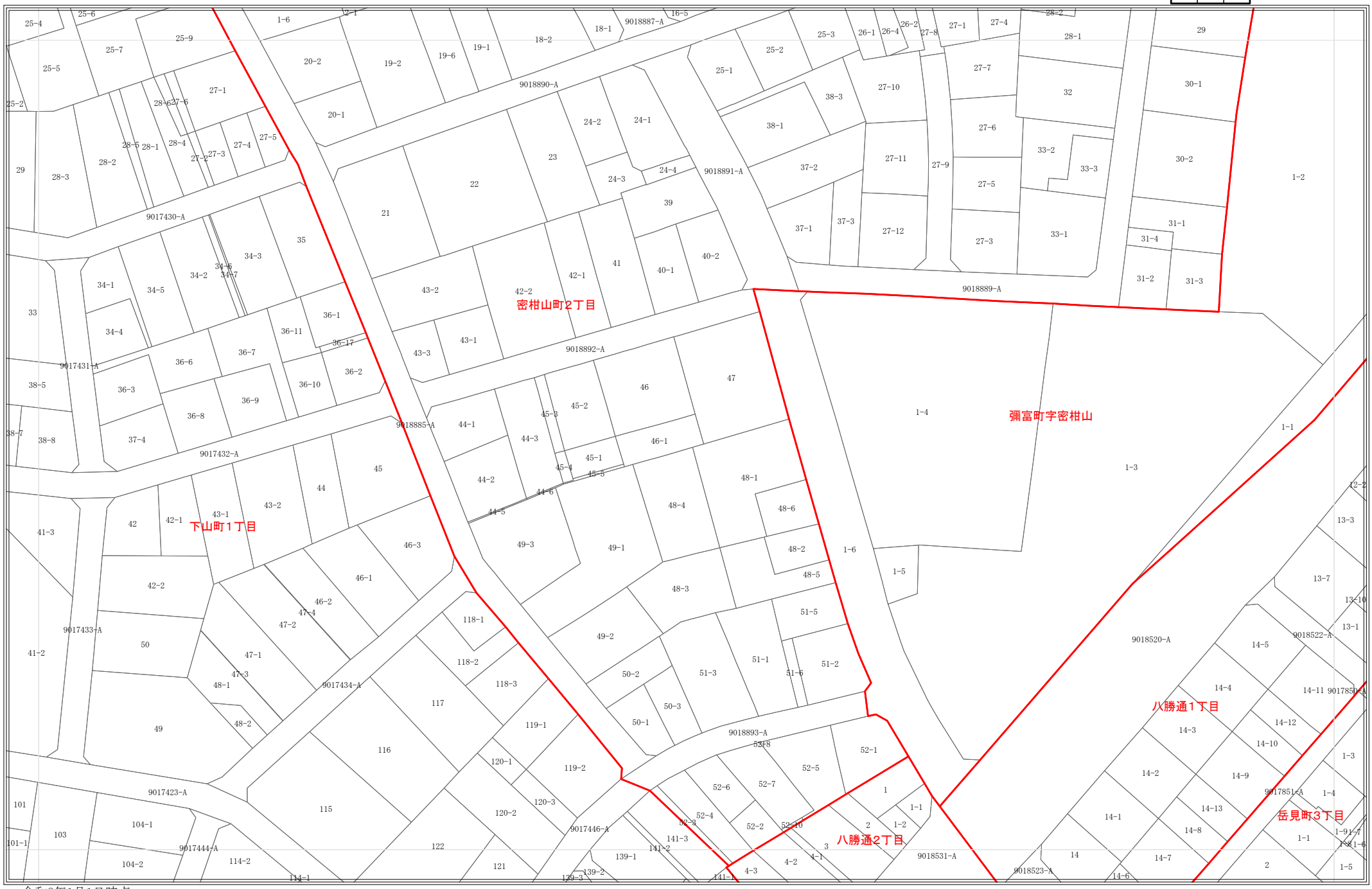

令和8年1月1日時点
・この図面は課税のために作成した図面です。権利関係等の根拠になるものではありません。
・無地番については、Nまたは名古屋市の内部管理番号（例：9876543-A)が表示されている場合があります。

0 25 50 100 メートル

1:1,200

3234

地番参考図

3172	3173	3174
3233	3234	3235
3293	3294	3295

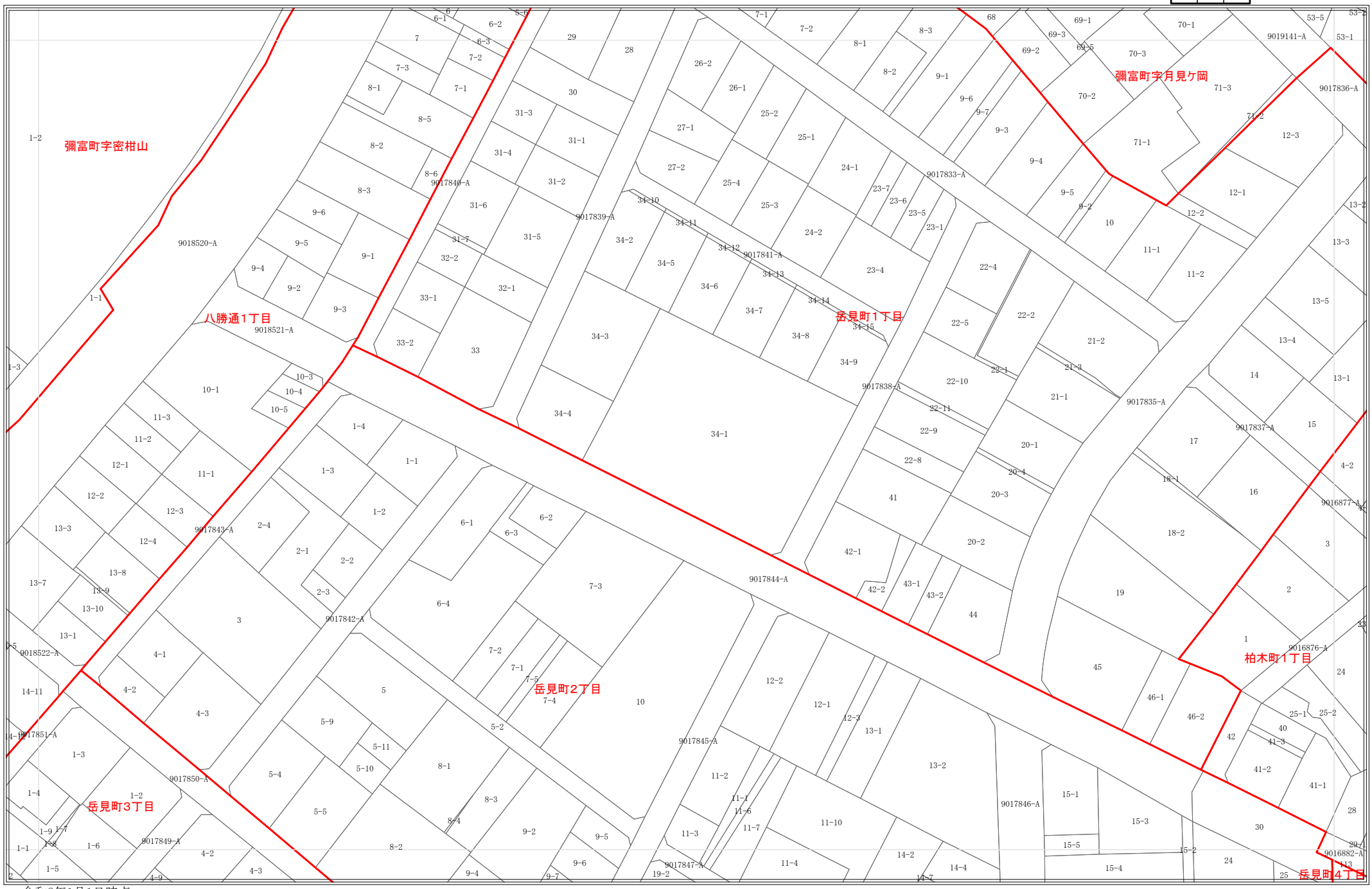

令和8年1月1日時点
・この図面は課税のために作成した図面です。権利関係等の根拠になるものではありません。
・無地番については、Nまたは名古屋市の内部管理番号（例：9876543-A)が表示されている場合があります。

0 25 50 100 メートル

1:1,200

3235

地番参考図

3173	3174	3175
3234	3235	3236
3294	3295	3296

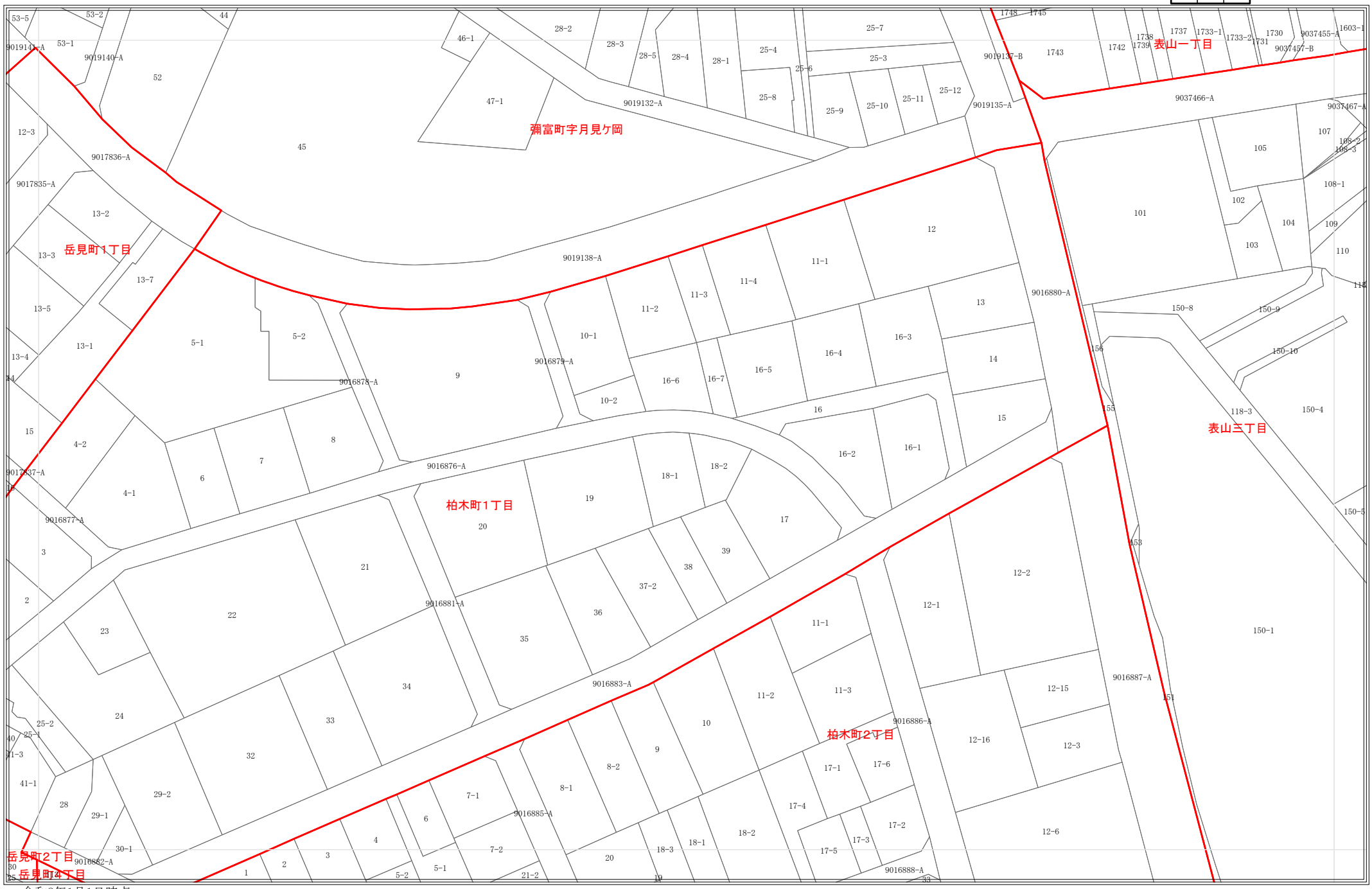

令和8年1月1日時点
・この図面は課税のために作成した図面です。権利関係等の根拠になるものではありません。
・無地番については、Nまたは名古屋市の内部管理番号（例：9876543-A)が表示されている場合があります。

0 25 50 100 メートル

1:1,200

3283

地番参考図

3222	3223	3224
3282	3283	3284
3343	3344	3345

令和8年1月1日時点
・この図面は課税のために作成した図面です。権利関係等の根拠になるものではありません。
・無地番については、Nまたは名古屋市の内部管理番号（例：9876543-A)が表示されている場合があります。

0 25 50 100 メートル

1:1,200

3284

地番参考図

3223	3224	3225
3283	3284	3285
3344	3345	3346

令和8年1月1日時点
・この図面は課税のために作成した図面です。権利関係等の根拠になるものではありません。
・無地番については、Nまたは名古屋市の内部管理番号（例：9876543-A)が表示されている場合があります。

0 25 50 100 メートル

1:1,200

3285

地番参考図

3224	3225	3226
3284	3285	3286
3345	3346	3347

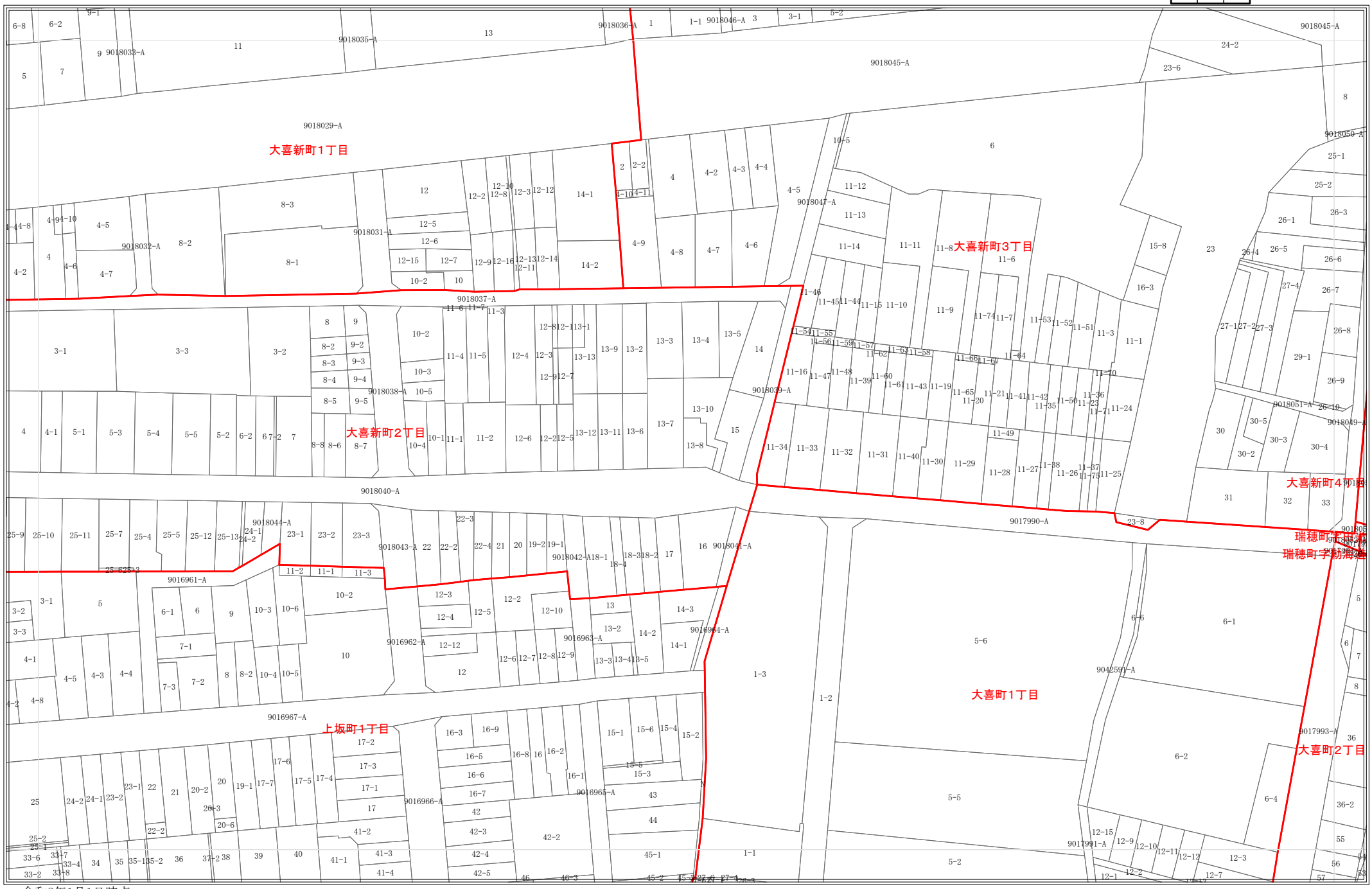

令和8年1月1日時点
・この図面は課税のために作成した図面です。権利関係等の根拠になるものではありません。
・無地番については、Nまたは名古屋市の内部管理番号（例：9876543-A)が表示されている場合があります。

0 25 50 100 メートル

1:1,200

3286

地番参考図

3225	3226	3227
3285	3286	3287
3346	3347	3348

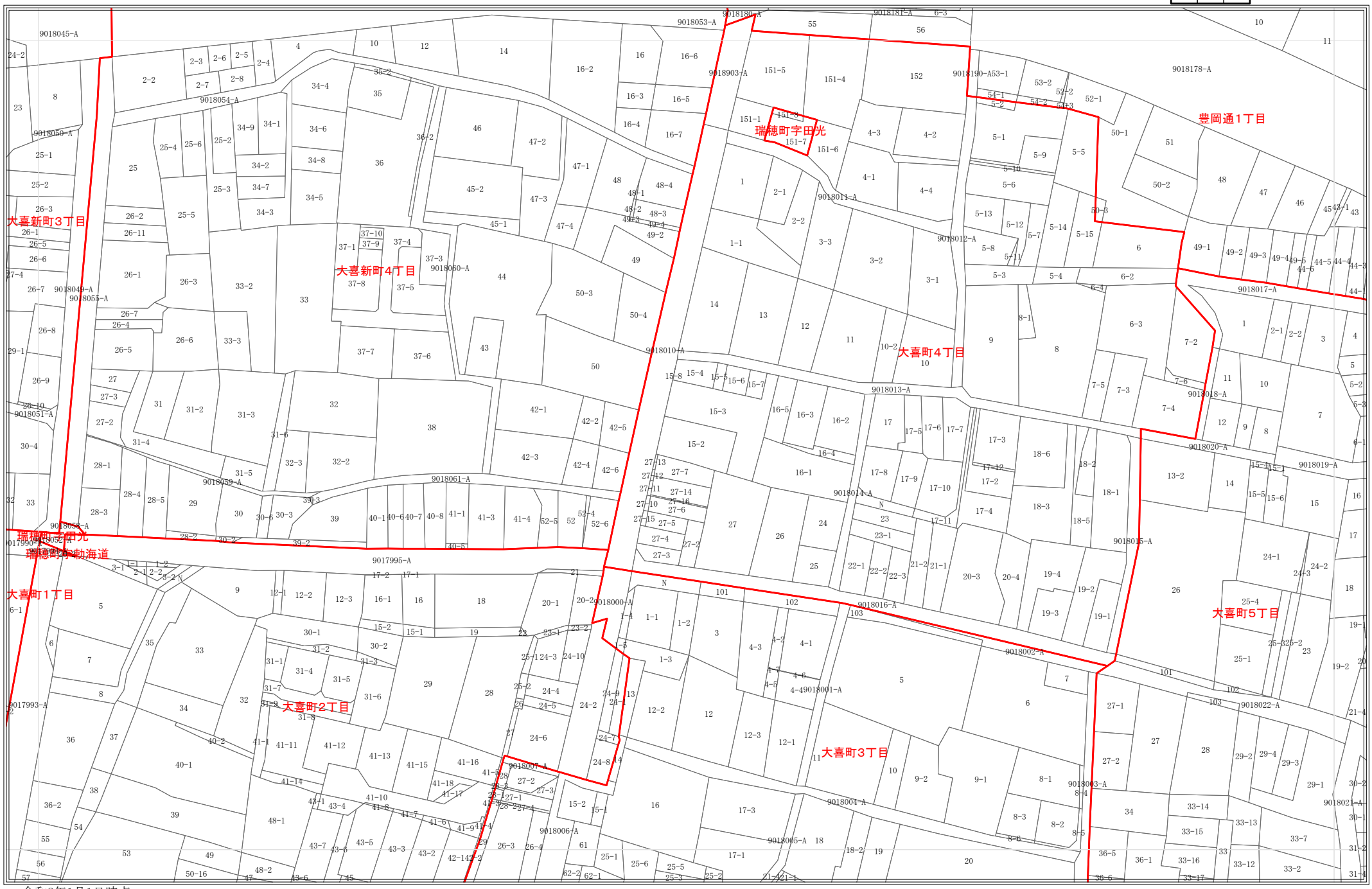

令和8年1月1日時点
・この図面は課税のために作成した図面です。権利関係等の根拠になるものではありません。
・無地番については、Nまたは名古屋市の内部管理番号（例：9876543-A)が表示されている場合があります。

0 25 50 100 メートル

1:1,200

3287

地番参考図

3226	3227	3228
3286	3287	3288
3347	3348	3349

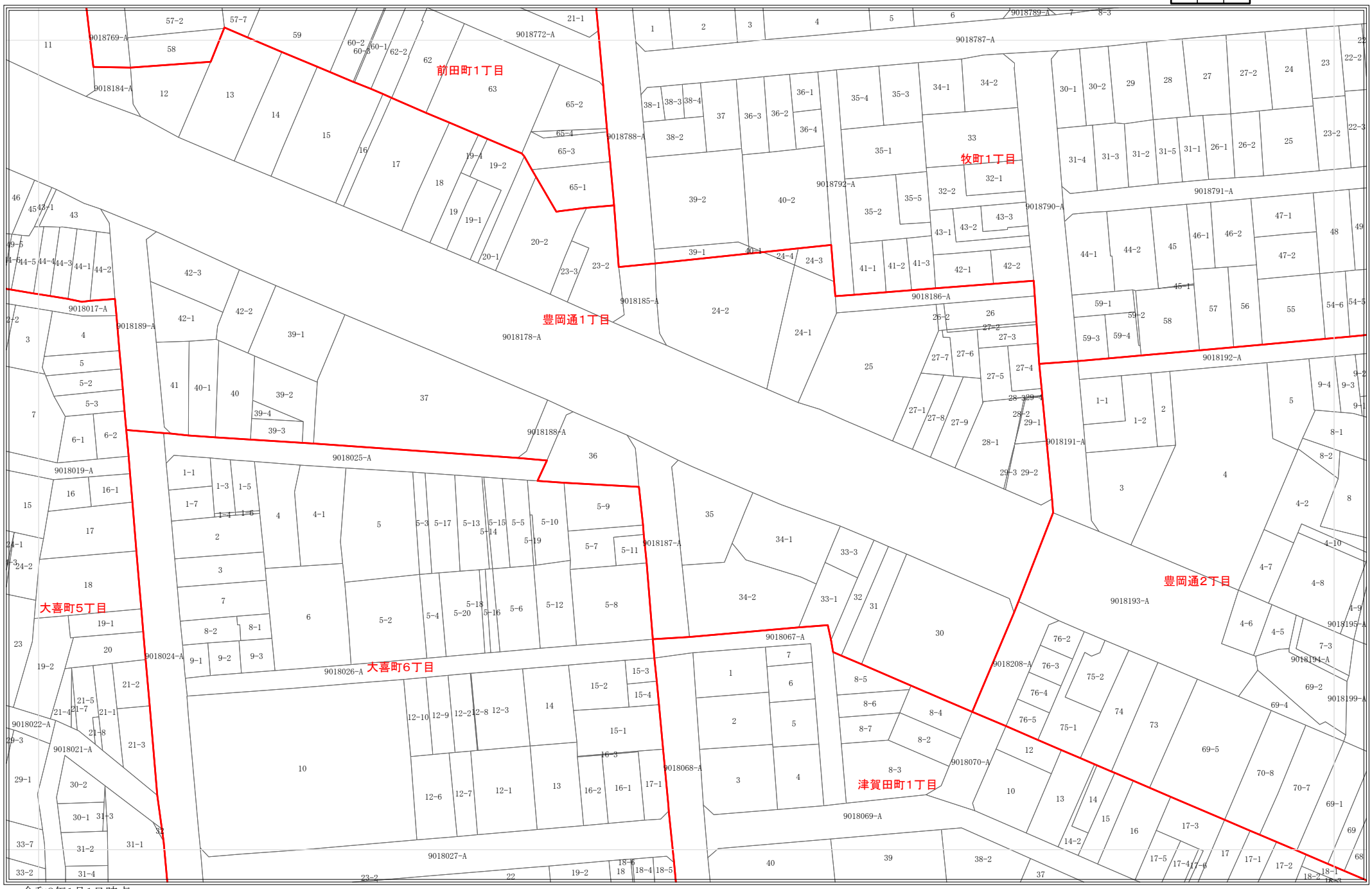

令和8年1月1日時点
・この図面は課税のために作成した図面です。権利関係等の根拠になるものではありません。
・無地番については、Nまたは名古屋市の内部管理番号（例：9876543-A)が表示されている場合があります。

0 25 50 100 メートル

1:1,200

3288

地番参考図

3227	3228	3229
3287	3288	3289
3348	3349	3350

令和8年1月1日時点
・この図面は課税のために作成した図面です。権利関係等の根拠になるものではありません。
・無地番については、Nまたは名古屋市の内部管理番号（例：9876543-A)が表示されている場合があります。

0 25 50 100 メートル

1:1,200

3289

地番参考図

3228	3229	3230
3288	3289	3290
3349	3350	3351

令和8年1月1日時点
・この図面は課税のために作成した図面です。権利関係等の根拠になるものではありません。
・無地番については、Nまたは名古屋市の内部管理番号（例：9876543-A)が表示されている場合があります。

0 25 50 100 メートル

1:1,200

3290

地番参考図

3229	3230	3231
3289	3290	3291
3350	3351	3352

令和8年1月1日時点
・この図面は課税のために作成した図面です。権利関係等の根拠になるものではありません。
・無地番については、Nまたは名古屋市の内部管理番号（例：9876543-A)が表示されている場合があります。

0 25 50 100 メートル

1:1,200

3291

地番参考図

3230	3231	3232
3290	3291	3292
3351	3352	3353

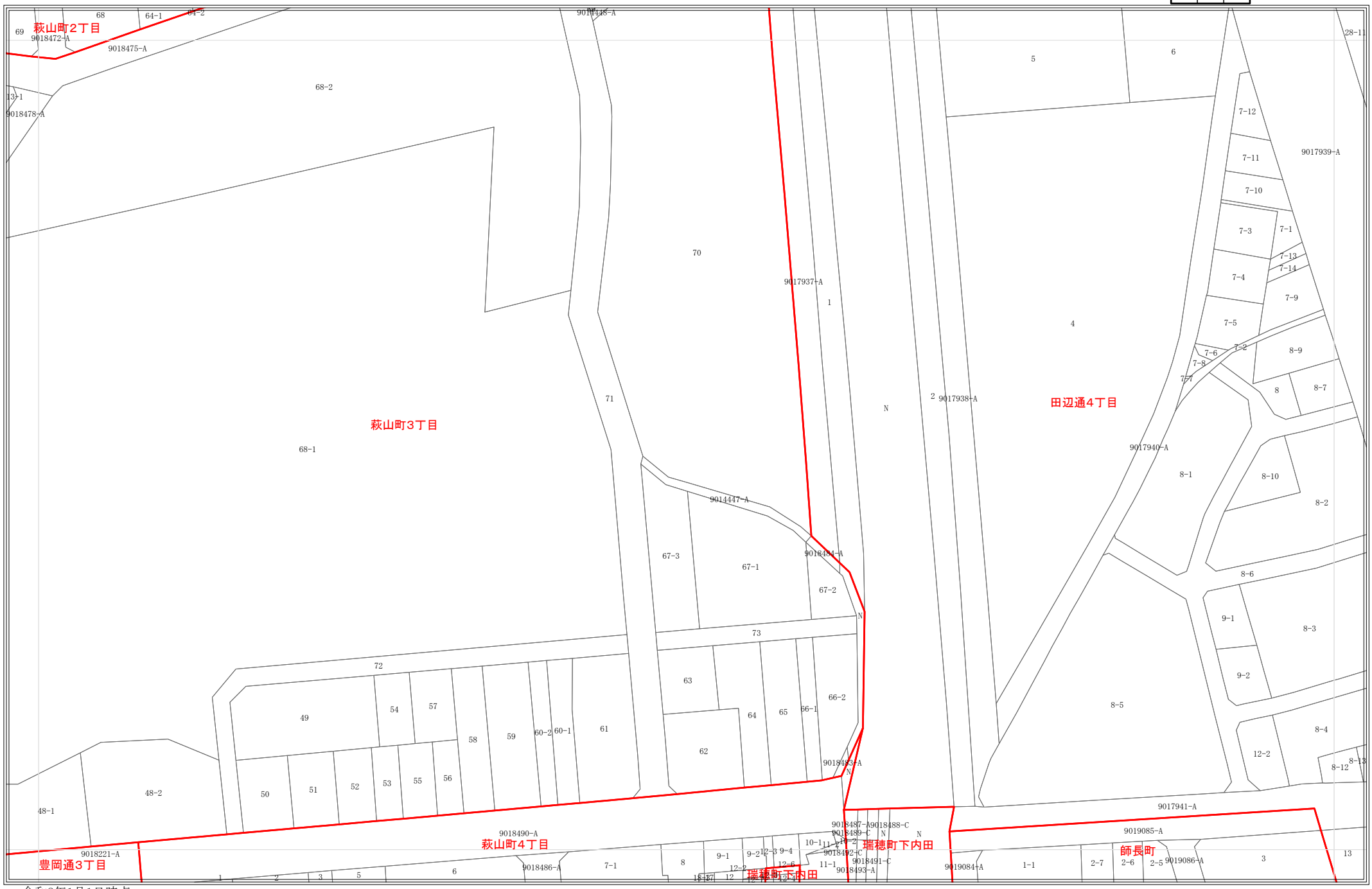

令和8年1月1日時点
・この図面は課税のために作成した図面です。権利関係等の根拠になるものではありません。
・無地番については、Nまたは名古屋市の内部管理番号（例：9876543-A)が表示されている場合があります。

0 25 50 100 メートル

1:1,200

3292

地番参考図

3231	3232	3233
3291	3292	3293
3352	3353	3354

令和8年1月1日時点
・この図面は課税のために作成した図面です。権利関係等の根拠になるものではありません。
・無地番については、Nまたは名古屋市の内部管理番号（例：9876543-A)が表示されている場合があります。

0 25 50 100 メートル

1:1,200

3293

地番参考図

3232	3233	3234
3292	3293	3294
3353	3354	3355

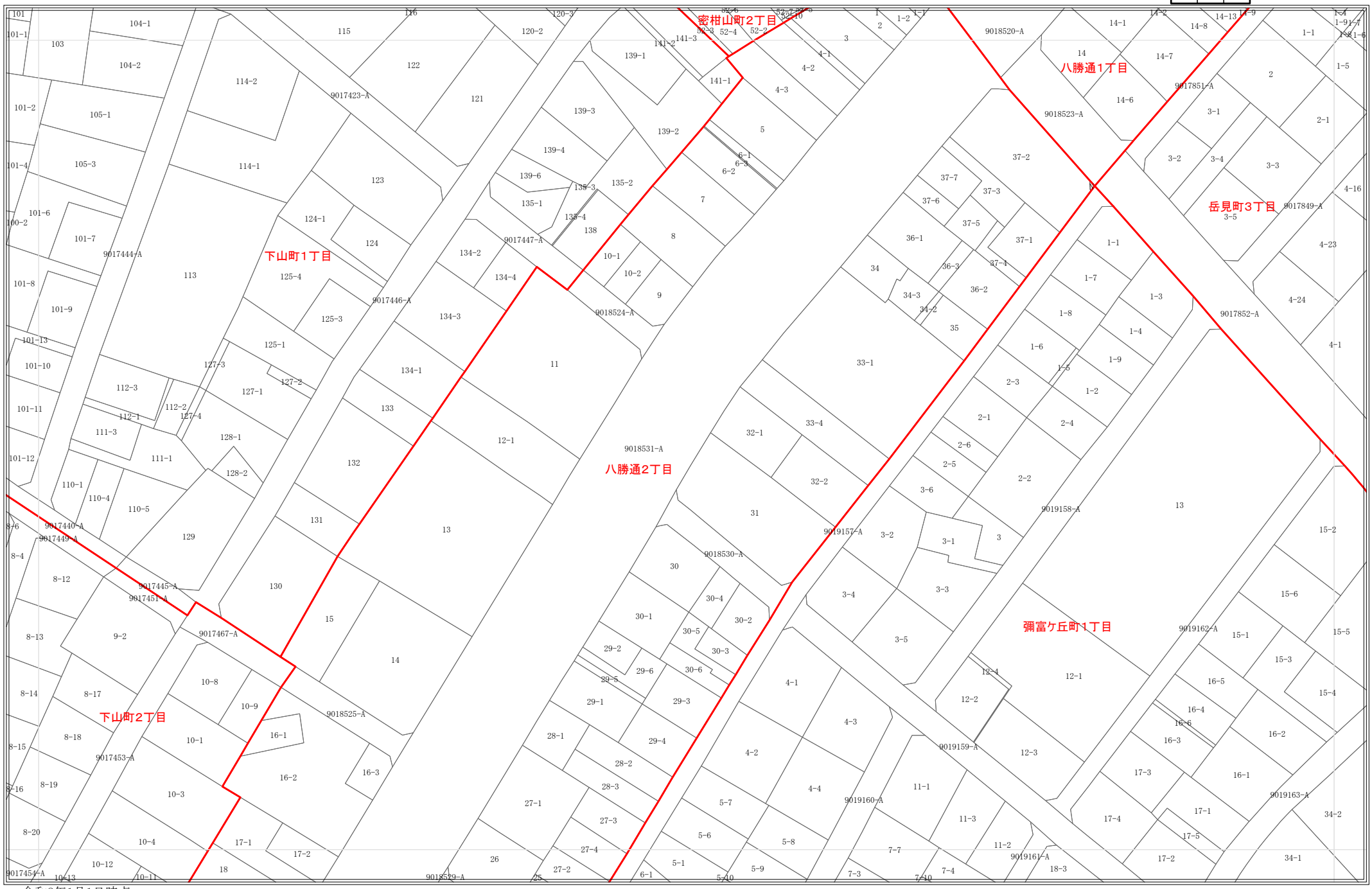

令和8年1月1日時点
・この図面は課税のために作成した図面です。権利関係等の根拠になるものではありません。
・無地番については、Nまたは名古屋市の内部管理番号（例：9876543-A)が表示されている場合があります。

0 25 50 100 メートル

1:1,200

3294

地番参考図

3233	3234	3235
3293	3294	3295
3354	3355	3356

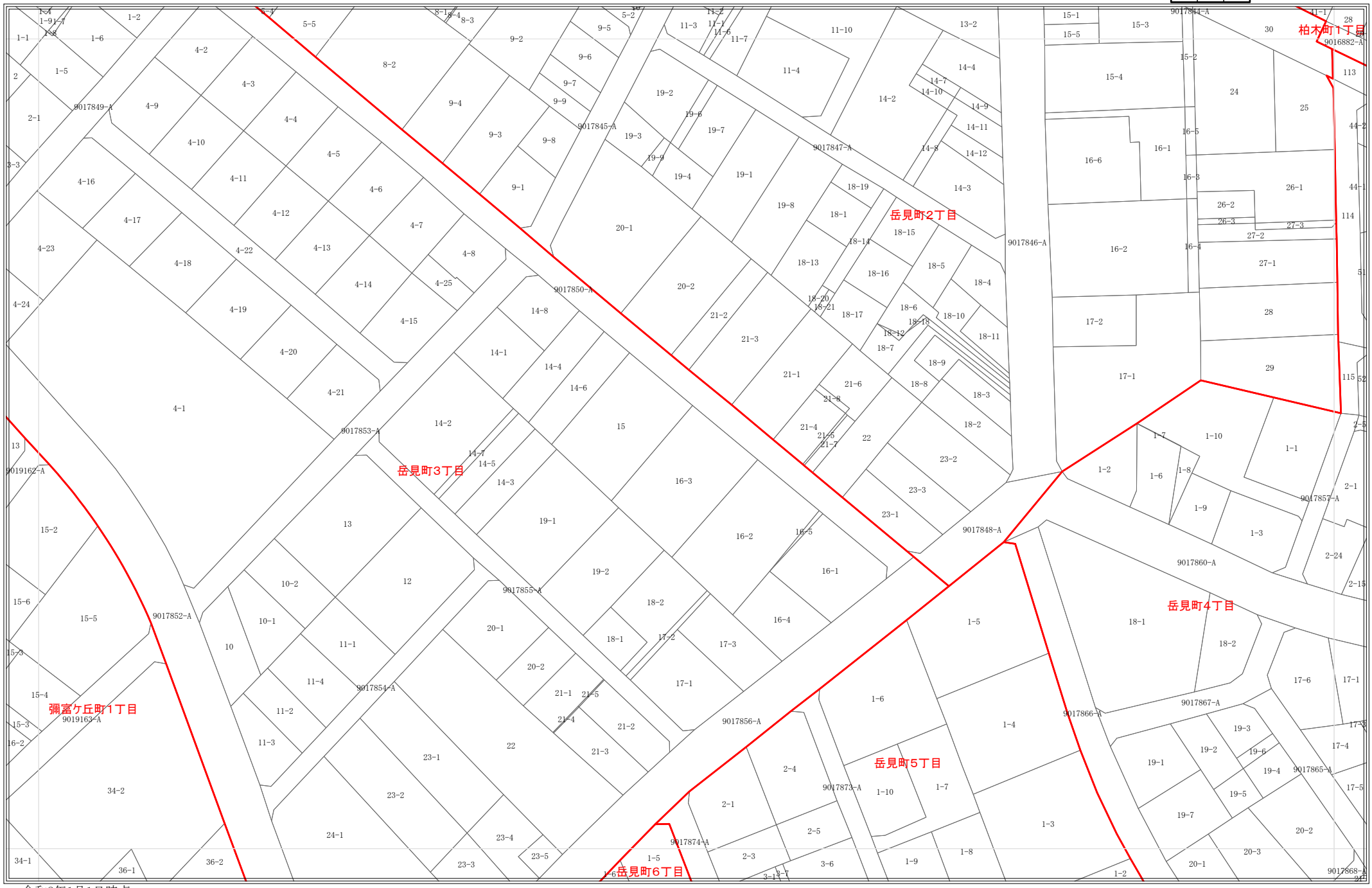

令和8年1月1日時点
・この図面は課税のために作成した図面です。権利関係等の根拠になるものではありません。
・無地番については、Nまたは名古屋市の内部管理番号（例：9876543-A)が表示されている場合があります。

0 25 50 100 メートル

1:1,200

3295

地番参考図

3234	3235	3236
3294	3295	3296
3355	3356	3357

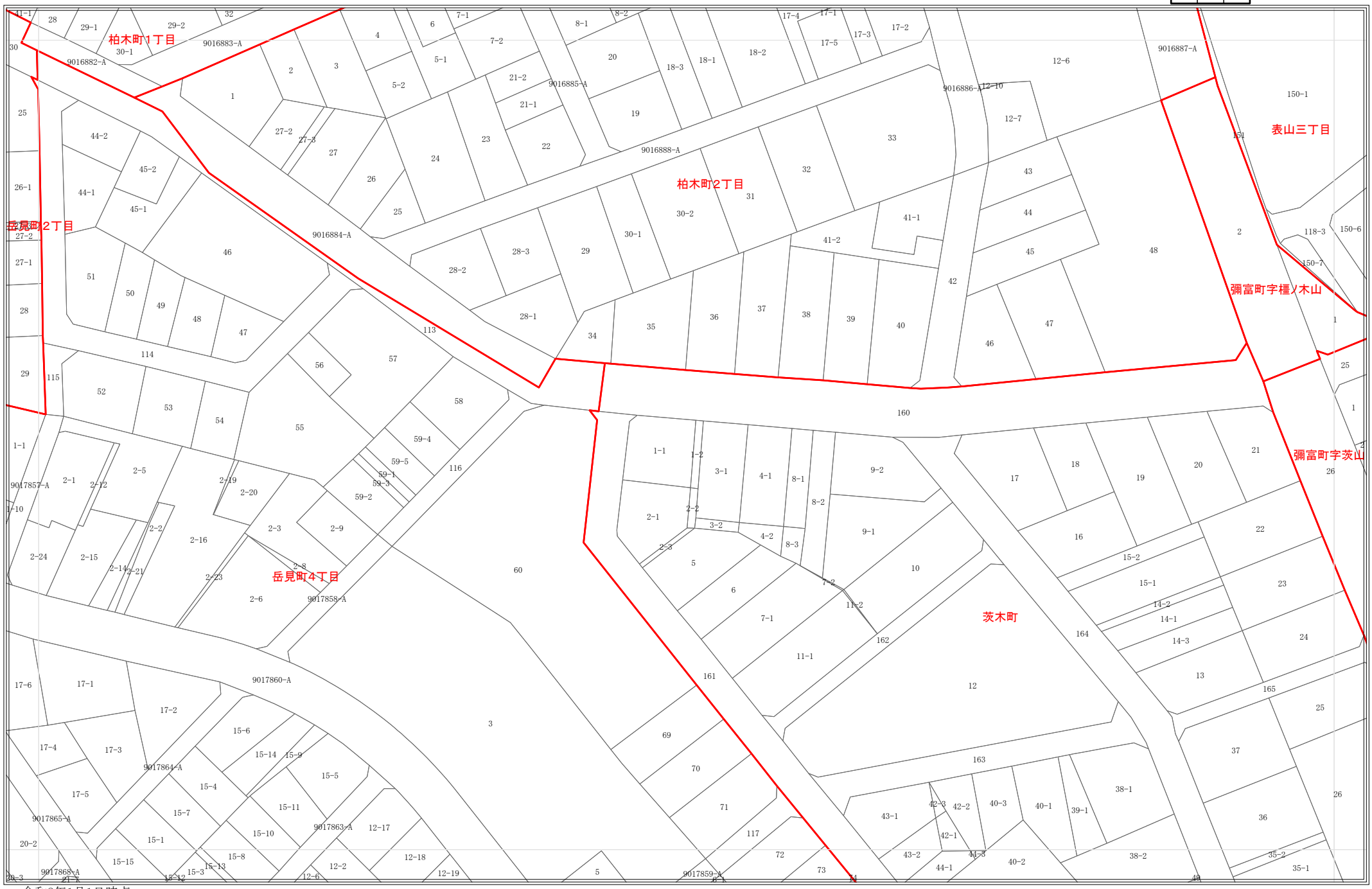

令和8年1月1日時点
・この図面は課税のために作成した図面です。権利関係等の根拠になるものではありません。
・無地番については、Nまたは名古屋市の内部管理番号（例：9876543-A)が表示されている場合があります。

0 25 50 100 メートル

1:1,200

3296

地番参考図

3235	3236	3237
3295	3296	3297
3356	3357	3358

令和8年1月1日時点
・この図面は課税のために作成した図面です。権利関係等の根拠になるものではありません。
・無地番については、Nまたは名古屋市の内部管理番号（例：9876543-A)が表示されている場合があります。

0 25 50 100 メートル

1:1,200

3344

地番参考図

3282	3283	3284
3343	3344	3345
3405	3406	3407

令和8年1月1日時点
・この図面は課税のために作成した図面です。権利関係等の根拠になるものではありません。
・無地番については、Nまたは名古屋市の内部管理番号（例：9876543-A)が表示されている場合があります。

0 25 50 100 メートル

1:1,200

3345

地番参考図

3283	3284	3285
3344	3345	3346
3406	3407	3408

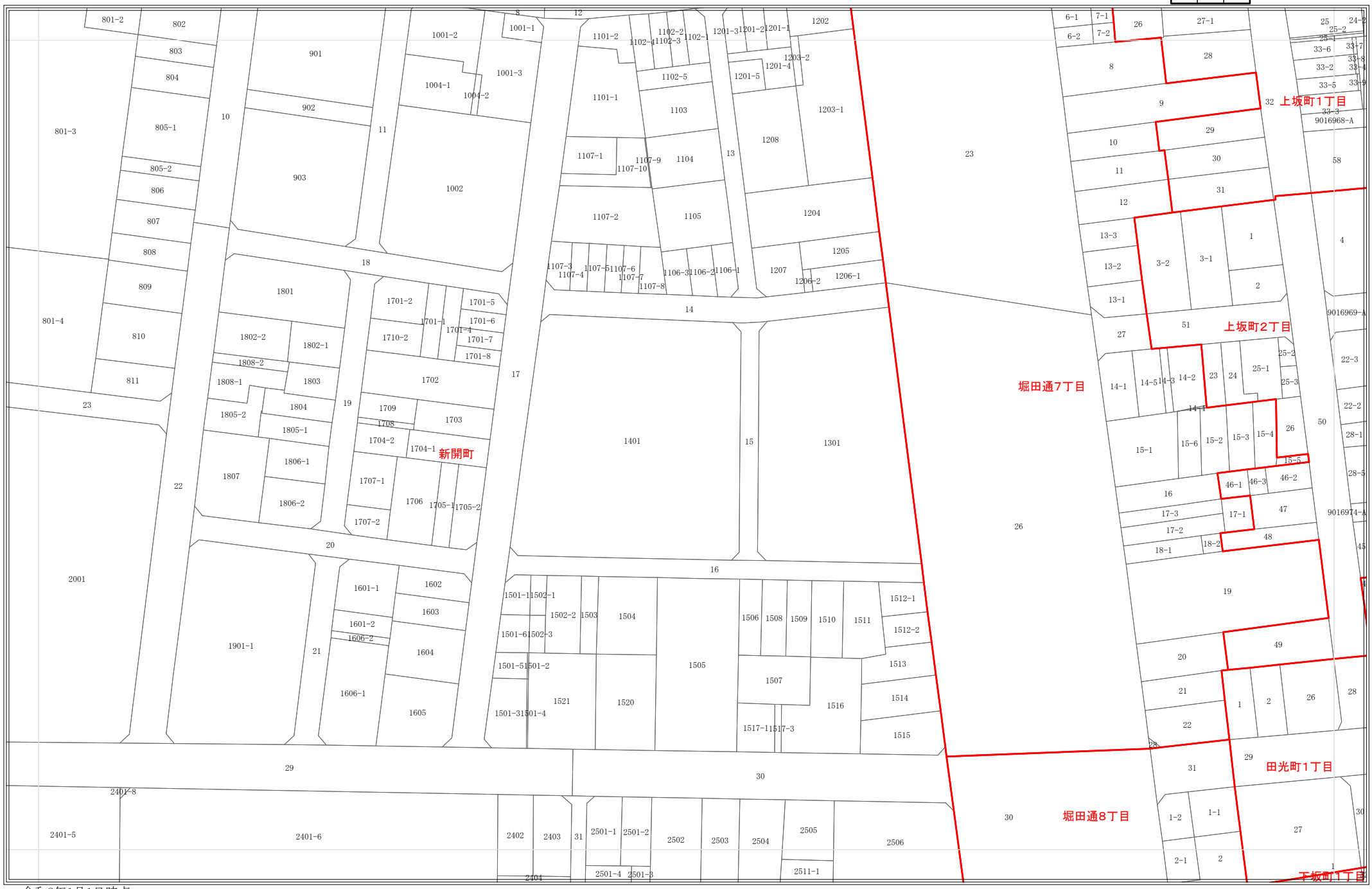

令和8年1月1日時点
・この図面は課税のために作成した図面です。権利関係等の根拠になるものではありません。
・無地番については、Nまたは名古屋市の内部管理番号（例：9876543-A)が表示されている場合があります。

0 25 50 100 メートル

1:1,200

3346

地番参考図

3284	3285	3286
3345	3346	3347
3407	3408	3409

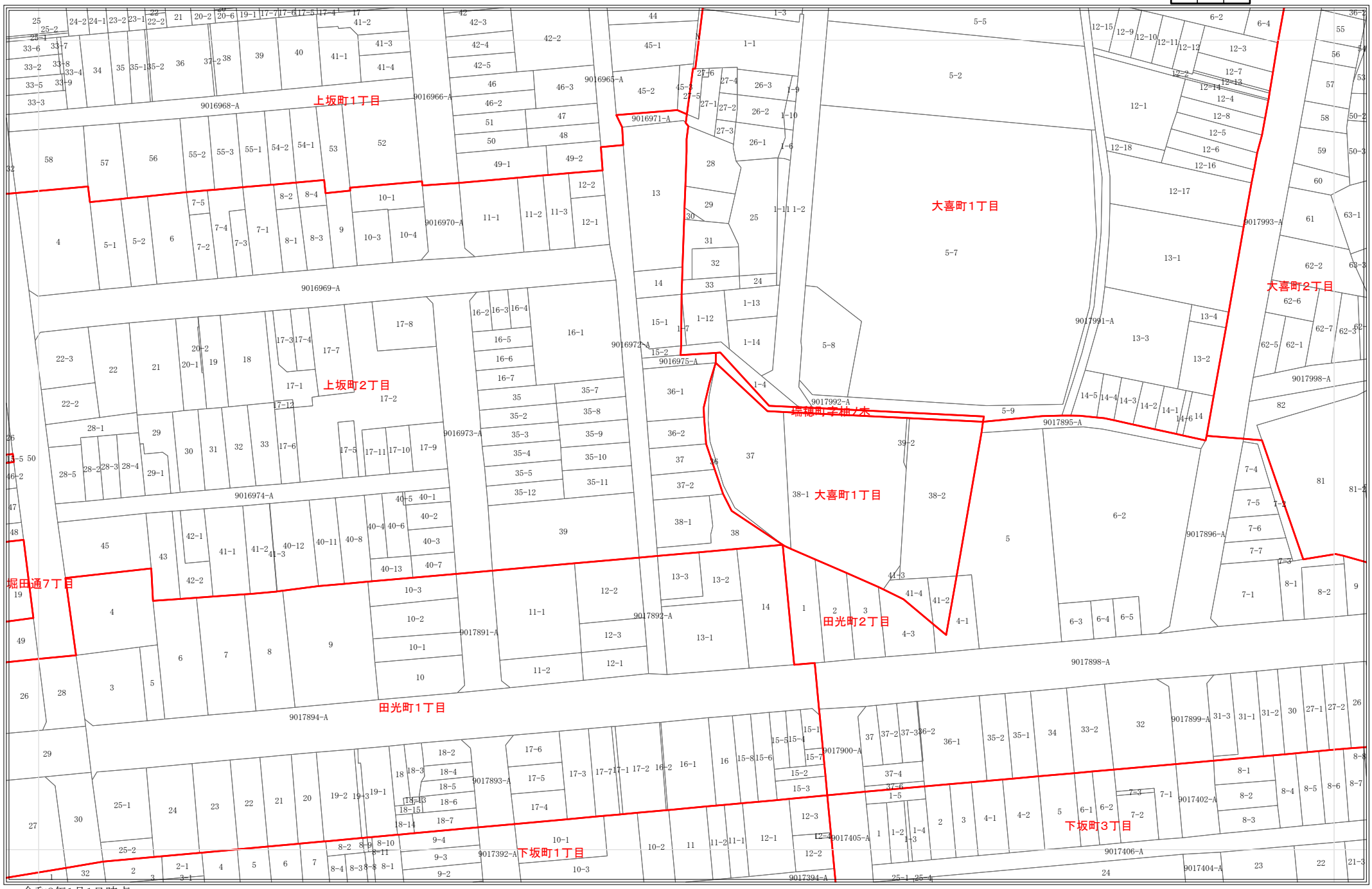

令和8年1月1日時点
・この図面は課税のために作成した図面です。権利関係等の根拠になるものではありません。
・無地番については、Nまたは名古屋市の内部管理番号（例：9876543-A)が表示されている場合があります。

0 25 50 100 メートル

1:1,200

3347

地番参考図

3285	3286	3287
3346	3347	3348
3408	3409	3410

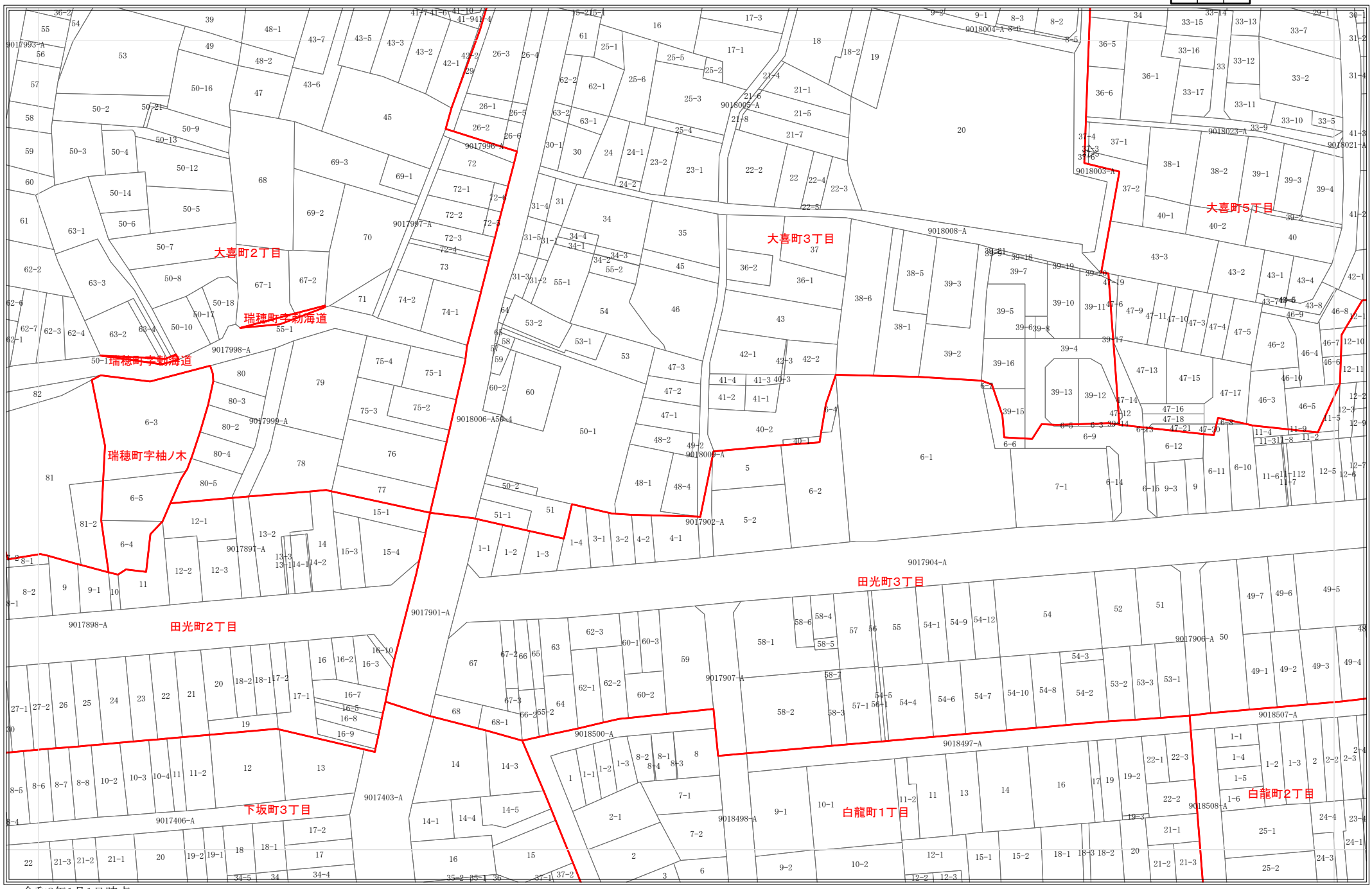

令和8年1月1日時点
・この図面は課税のために作成した図面です。権利関係等の根拠になるものではありません。
・無地番については、Nまたは名古屋市の内部管理番号（例：9876543-A)が表示されている場合があります。

0 25 50 100 メートル

1:1,200

3348

地番参考図

3286	3287	3288
3347	3348	3349
3409	3410	3411

令和8年1月1日時点
・この図面は課税のために作成した図面です。権利関係等の根拠になるものではありません。
・無地番については、Nまたは名古屋市の内部管理番号（例：9876543-A)が表示されている場合があります。

0 25 50 100 メートル

1:1,200

3349

地番参考図

3287	3288	3289
3348	3349	3350
3410	3411	3412

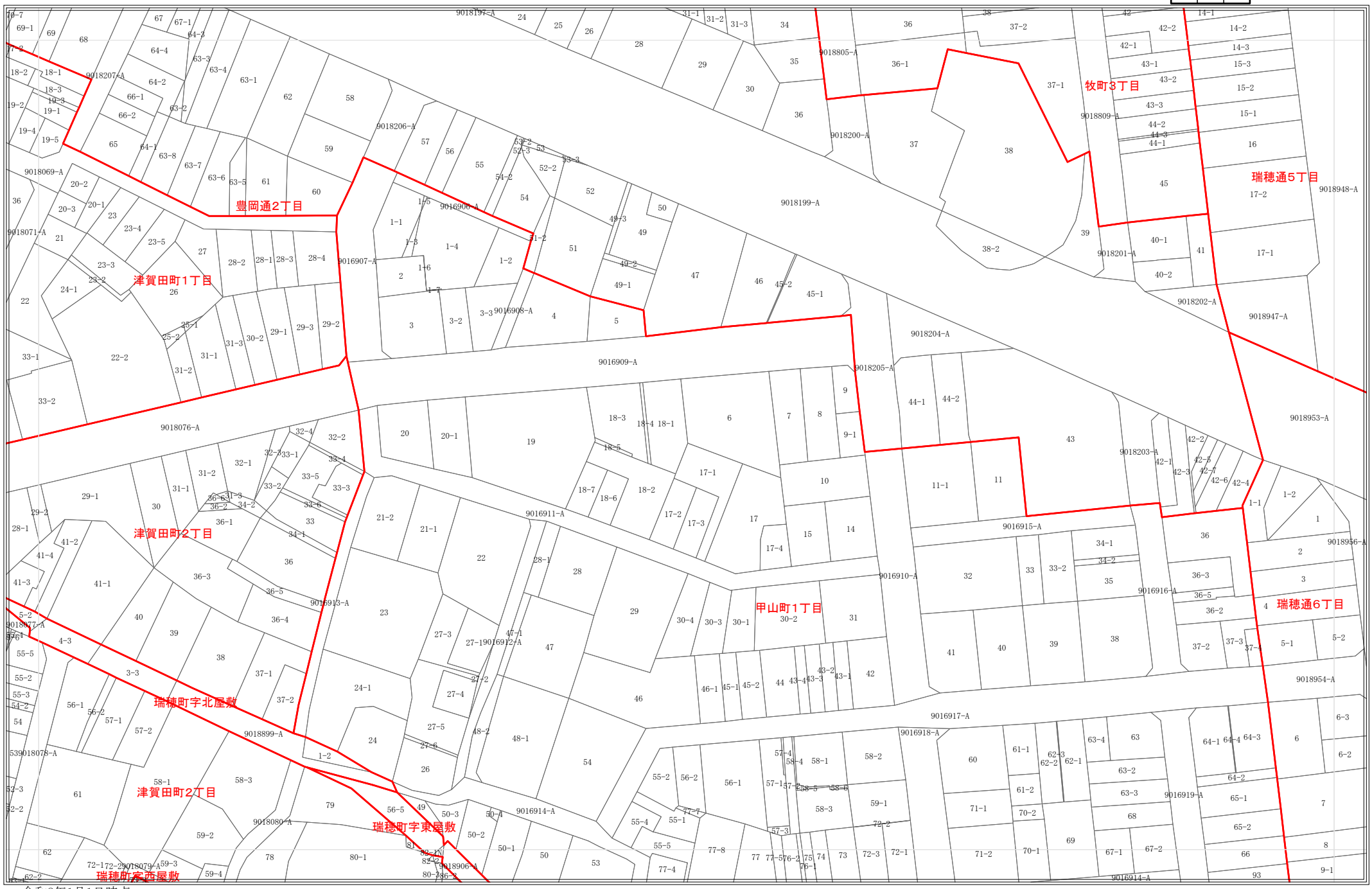

令和8年1月1日時点

・この図面は課税のために作成した図面です。権利関係等の根拠になるものではありません。

・無地番については、Nまたは名古屋市の内部管理番号（例：9876543-A)が表示されている場合があります。

0 25 50 100 メートル

1:1,200

3350

地番参考図

3288	3289	3290
3349	3350	3351
3411	3412	3413

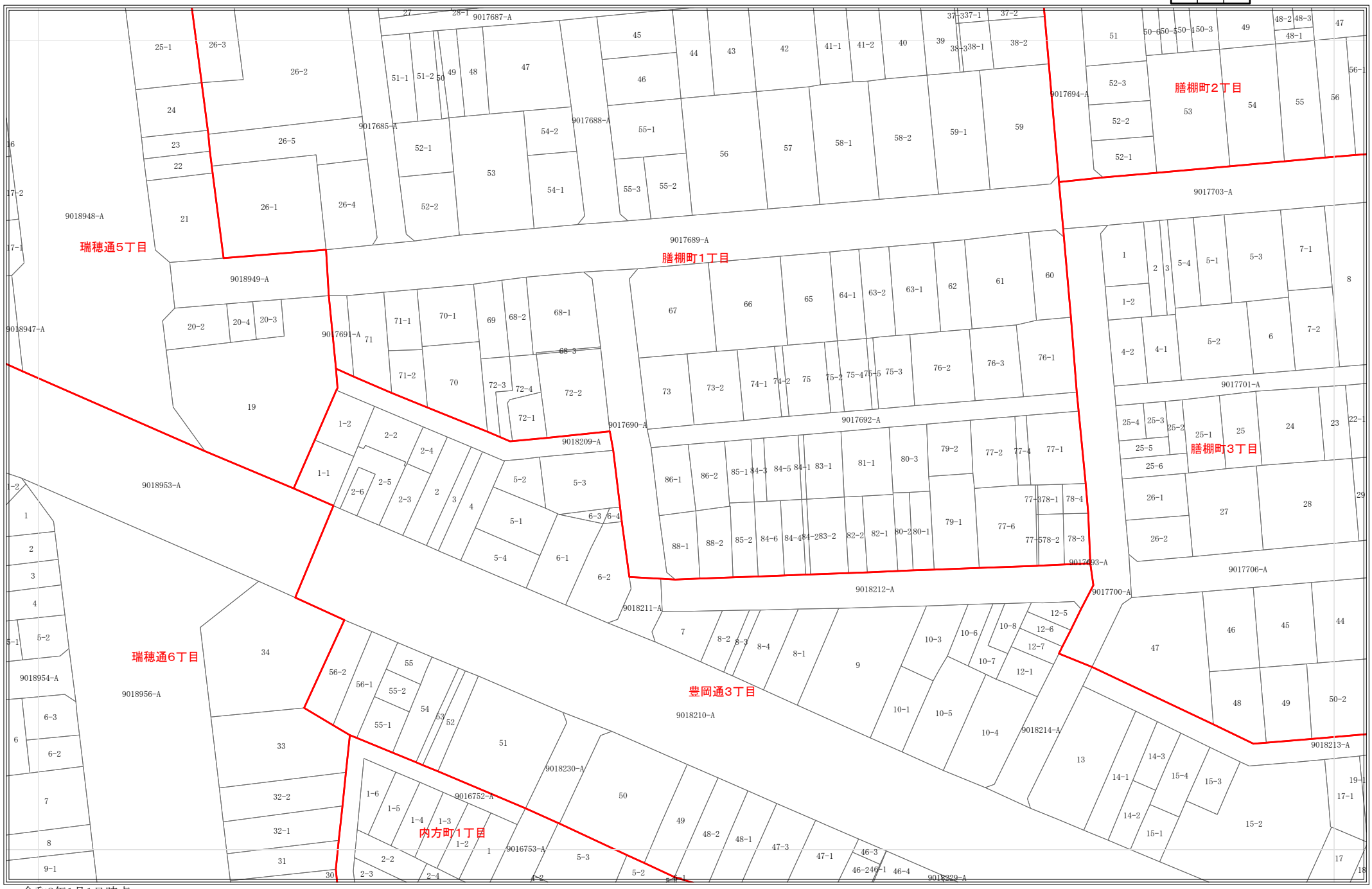

令和8年1月1日時点
・この図面は課税のために作成した図面です。権利関係等の根拠になるものではありません。
・無地番については、Nまたは名古屋市の内部管理番号（例：9876543-A)が表示されている場合があります。

0 25 50 100 メートル

1:1,200

3351

地番参考図

3289	3290	3291
3350	3351	3352
3412	3413	3414

令和8年1月1日時点
・この図面は課税のために作成した図面です。権利関係等の根拠になるものではありません。
・無地番については、Nまたは名古屋市の内部管理番号（例：9876543-A)が表示されている場合があります。

0 25 50 100 メートル

1:1,200

3352

地番参考図

3290	3291	3292
3351	3352	3353
3413	3414	3415

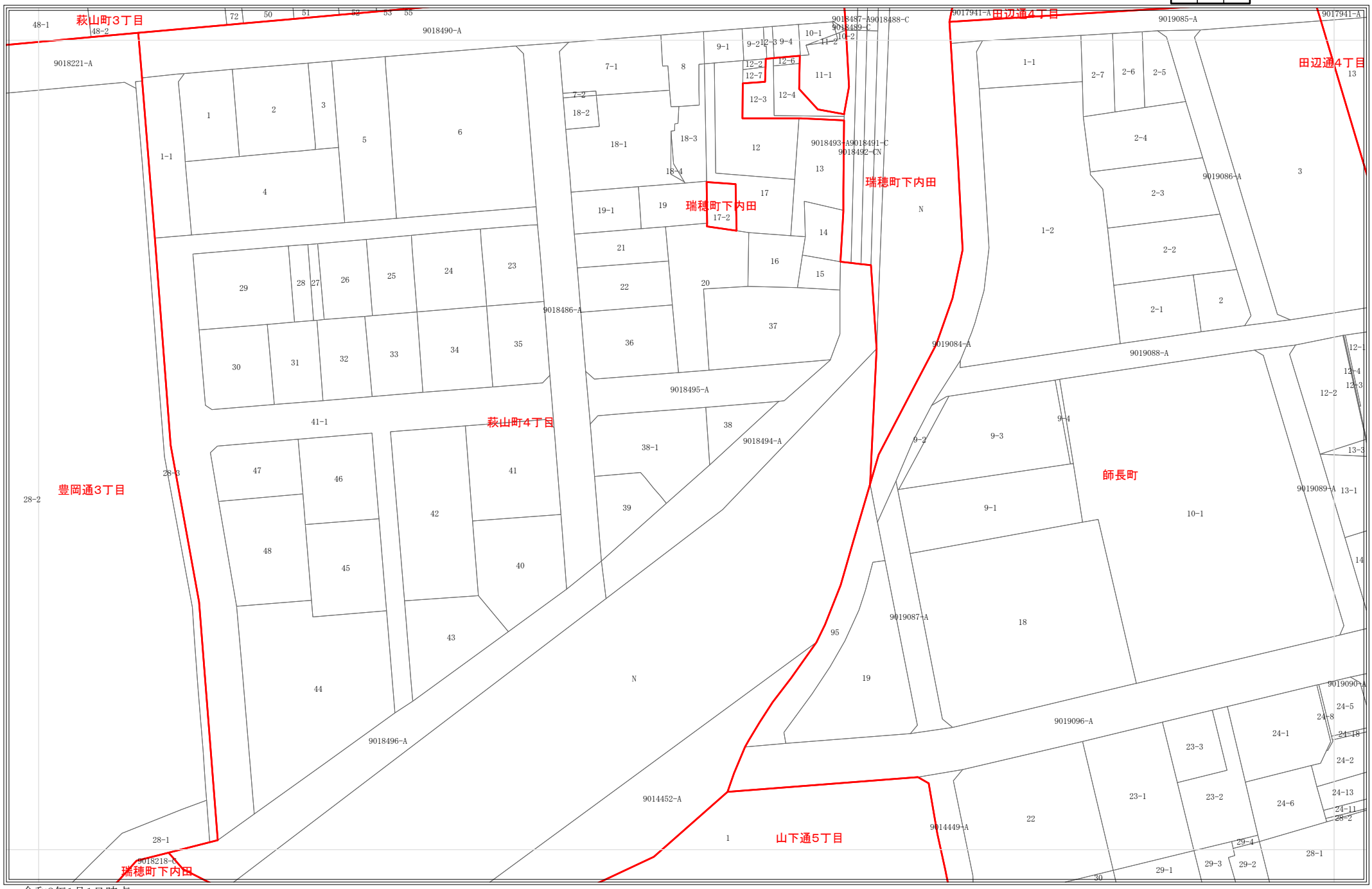

令和8年1月1日時点
・この図面は課税のために作成した図面です。権利関係等の根拠になるものではありません。
・無地番については、Nまたは名古屋市の内部管理番号（例：9876543-A)が表示されている場合があります。

0 25 50 100 メートル

1:1,200

3353

地番参考図

3291	3292	3293
3352	3353	3354
3414	3415	3416

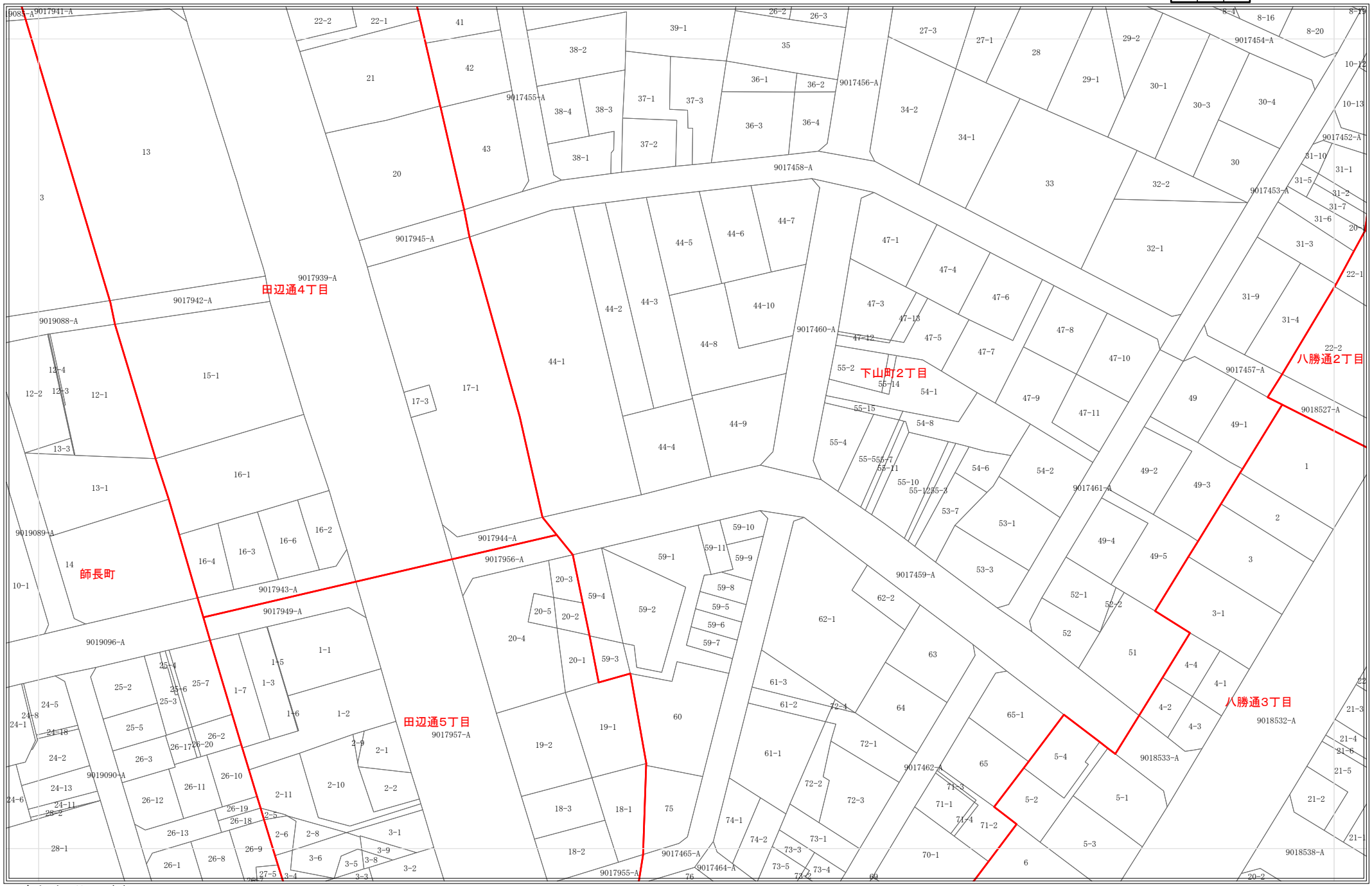

令和8年1月1日時点
・この図面は課税のために作成した図面です。権利関係等の根拠になるものではありません。
・無地番については、Nまたは名古屋市の内部管理番号（例：9876543-A)が表示されている場合があります。

0 25 50 100 メートル

1:1,200

3354

地番参考図

3292	3293	3294
3353	3354	3355
3415	3416	3417

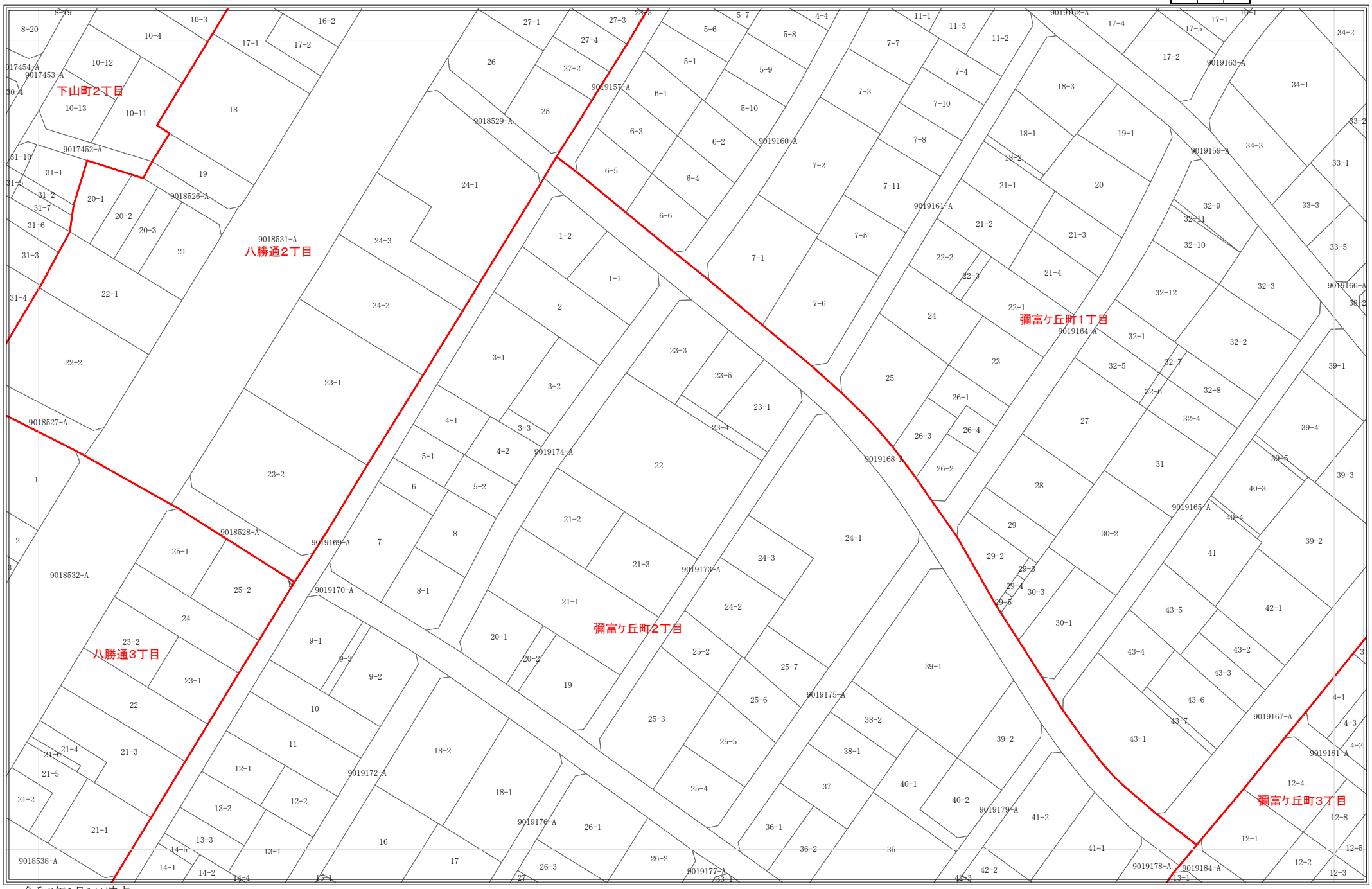

令和8年1月1日時点
・この図面は課税のために作成した図面です。権利関係等の根拠になるものではありません。
・無地番については、Nまたは名古屋市の内部管理番号（例：9876543-A)が表示されている場合があります。

0 25 50 100 メートル

1:1,200

3355

地番参考図

3293	3294	3295
3354	3355	3356
3416	3417	3418

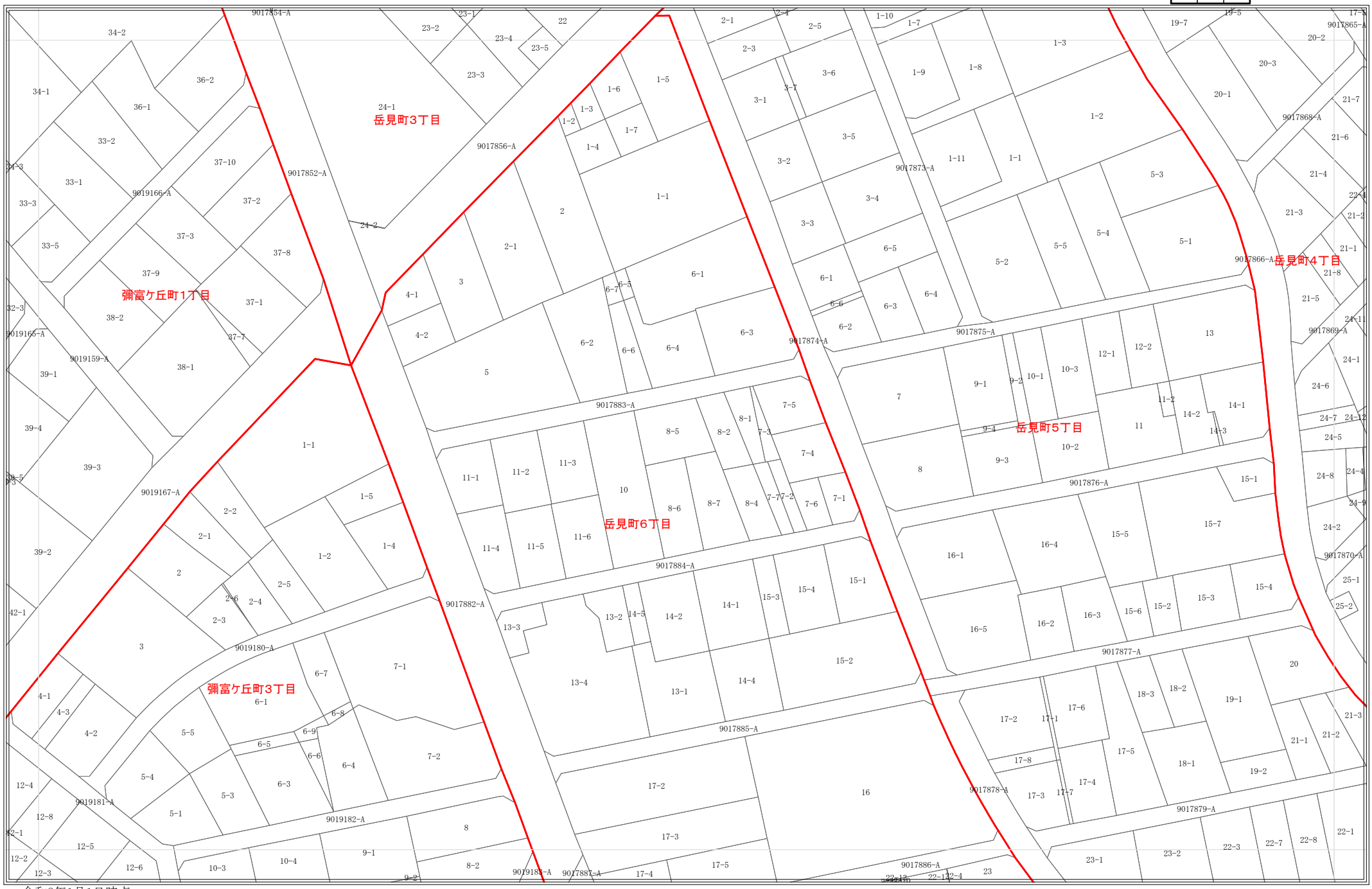

令和8年1月1日時点
・この図面は課税のために作成した図面です。権利関係等の根拠になるものではありません。
・無地番については、Nまたは名古屋市の内部管理番号（例：9876543-A)が表示されている場合があります。

0 25 50 100 メートル

1:1,200

3356

地番参考図

3294	3295	3296
3355	3356	3357
3417	3418	3419

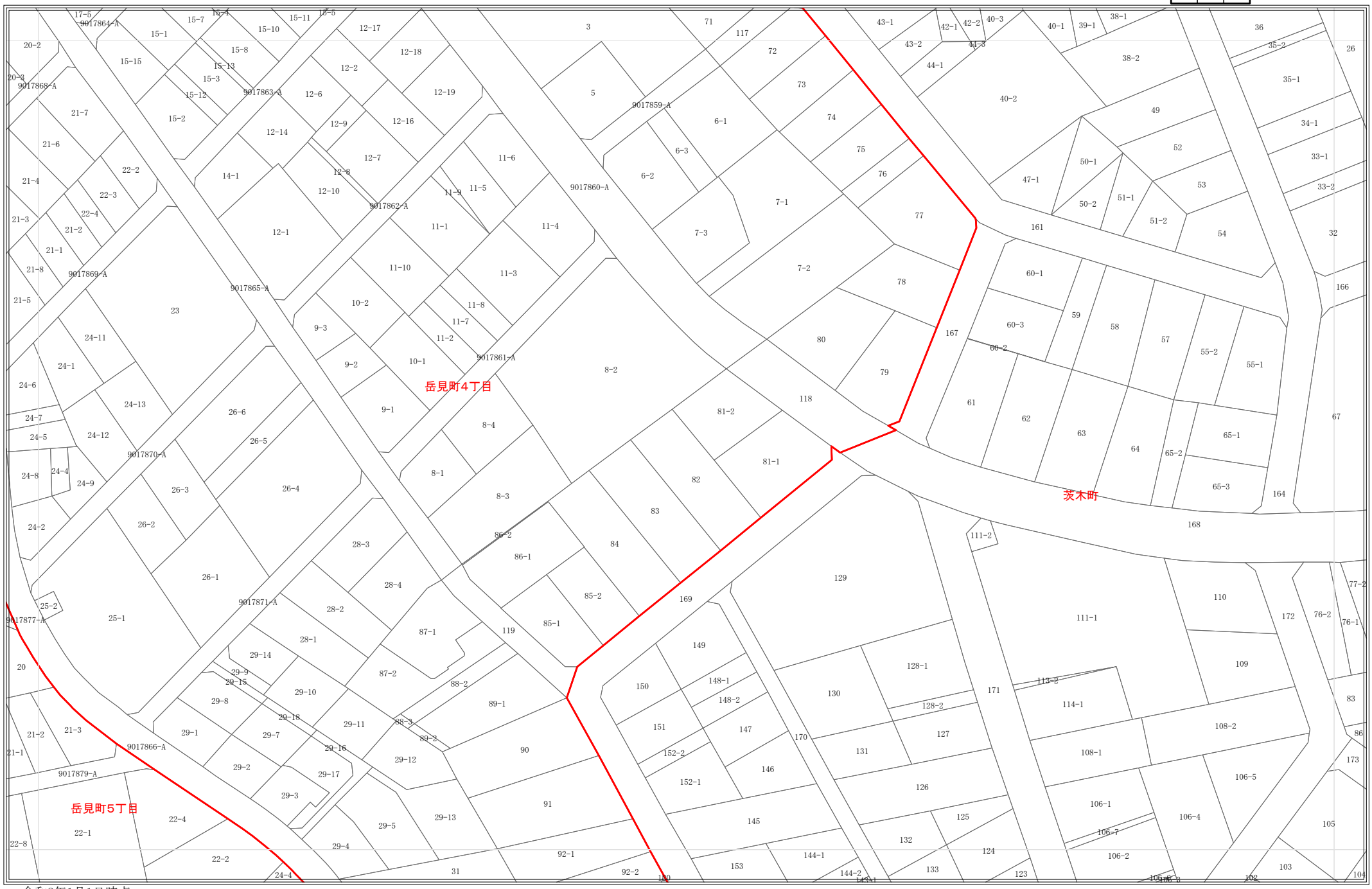

令和8年1月1日時点
・この図面は課税のために作成した図面です。権利関係等の根拠になるものではありません。
・無地番については、Nまたは名古屋市の内部管理番号（例：9876543-A)が表示されている場合があります。

0 25 50 100 メートル

1:1,200

3357

地番参考図

3295	3296	3297
3356	3357	3358
3418	3419	3420

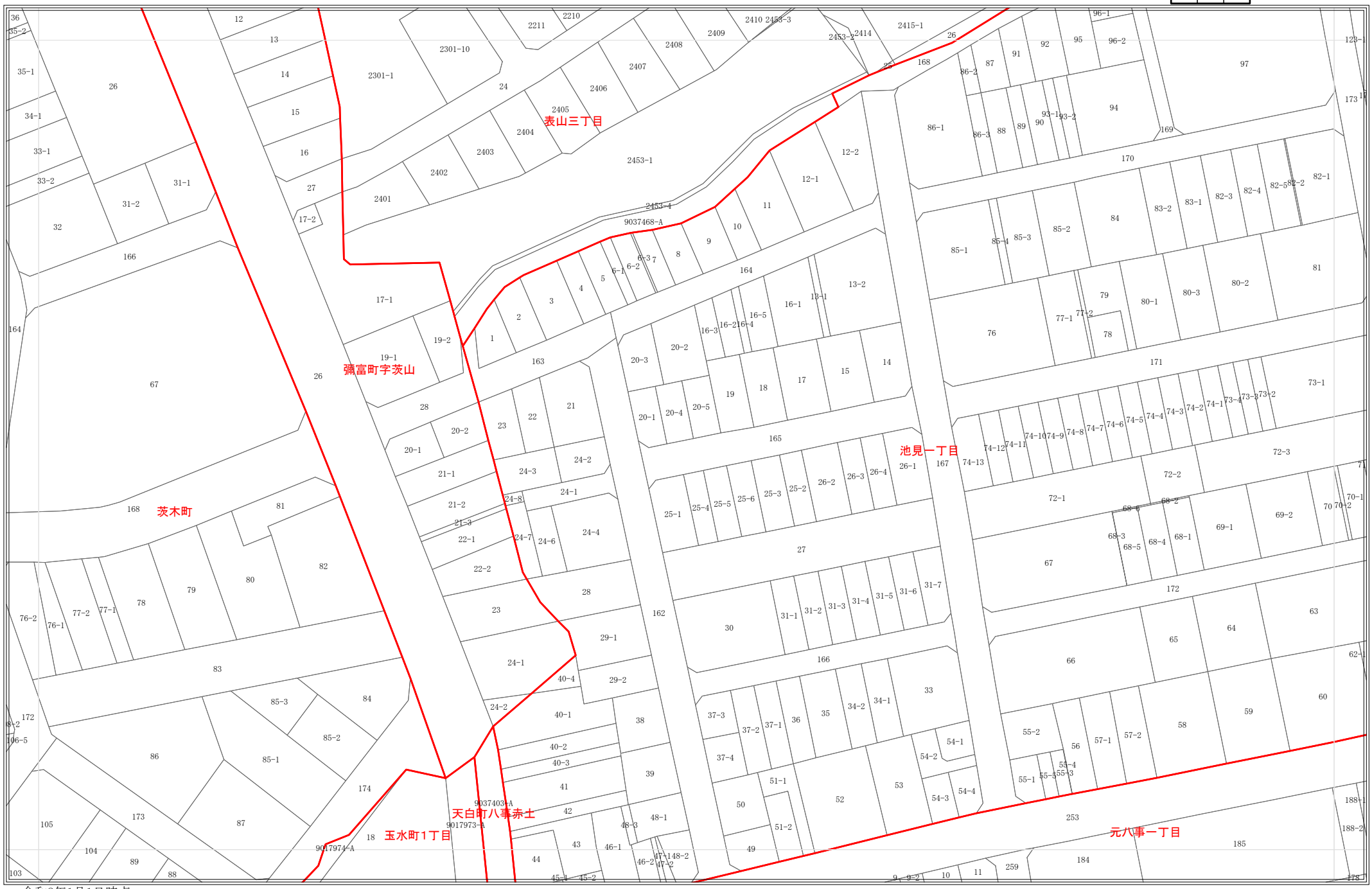

令和8年1月1日時点
・この図面は課税のために作成した図面です。権利関係等の根拠になるものではありません。
・無地番については、Nまたは名古屋市の内部管理番号（例：9876543-A)が表示されている場合があります。

0 25 50 100 メートル

1:1,200

3406

地番参考図

3343	3344	3345
3405	3406	3407
3468	3469	3470

令和8年1月1日時点
・この図面は課税のために作成した図面です。権利関係等の根拠になるものではありません。
・無地番については、Nまたは名古屋市の内部管理番号（例：9876543-A)が表示されている場合があります。

0 25 50 100 メートル

1:1,200

3407

地番参考図

3344	3345	3346
3406	3407	3408
3469	3470	3471

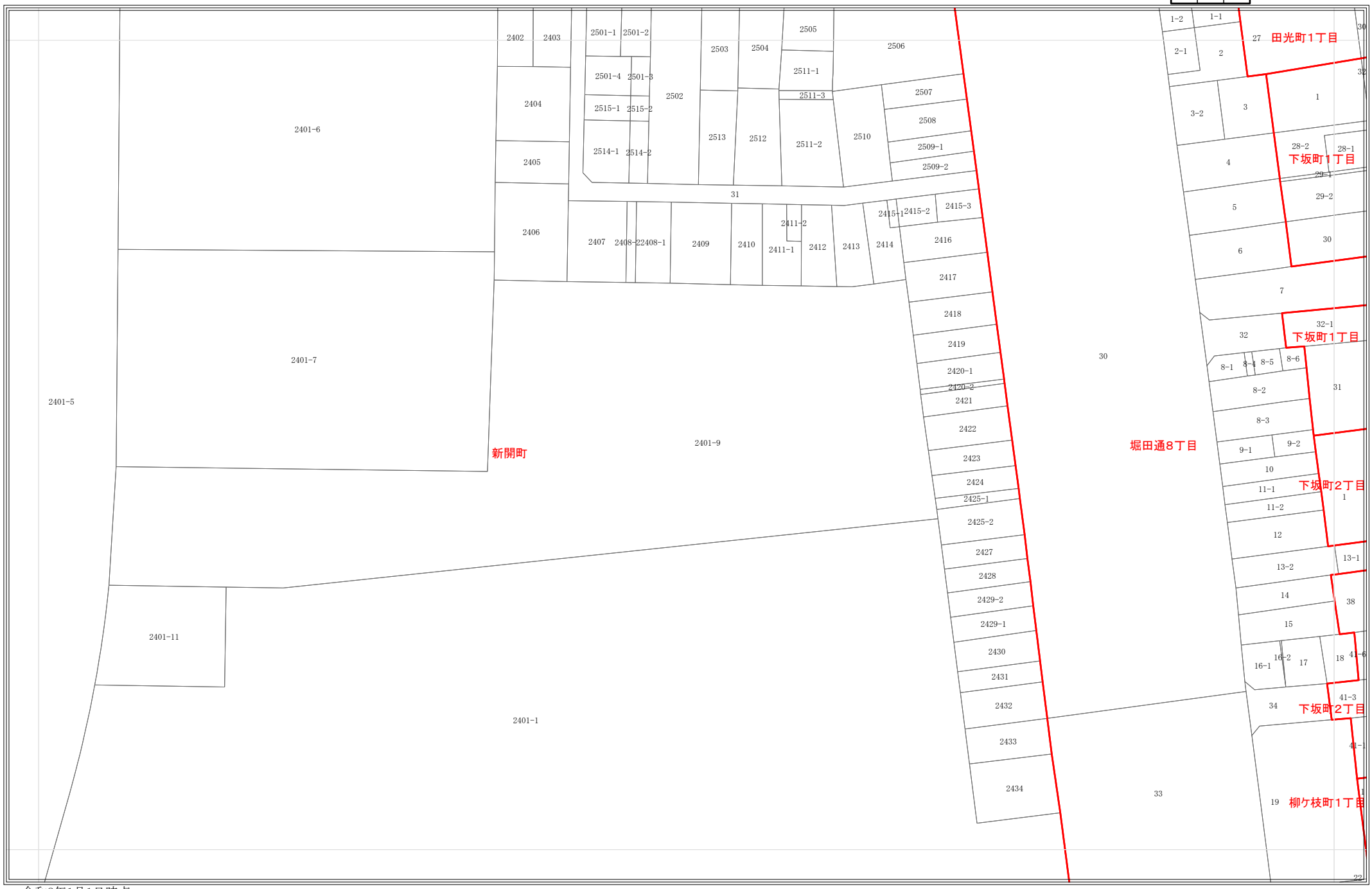

令和8年1月1日時点
・この図面は課税のために作成した図面です。権利関係等の根拠になるものではありません。
・無地番については、Nまたは名古屋市の内部管理番号（例：9876543-A)が表示されている場合があります。

0 25 50 100 メートル

1:1,200

3408

地番参考図

3345	3346	3347
3407	3408	3409
3470	3471	3472

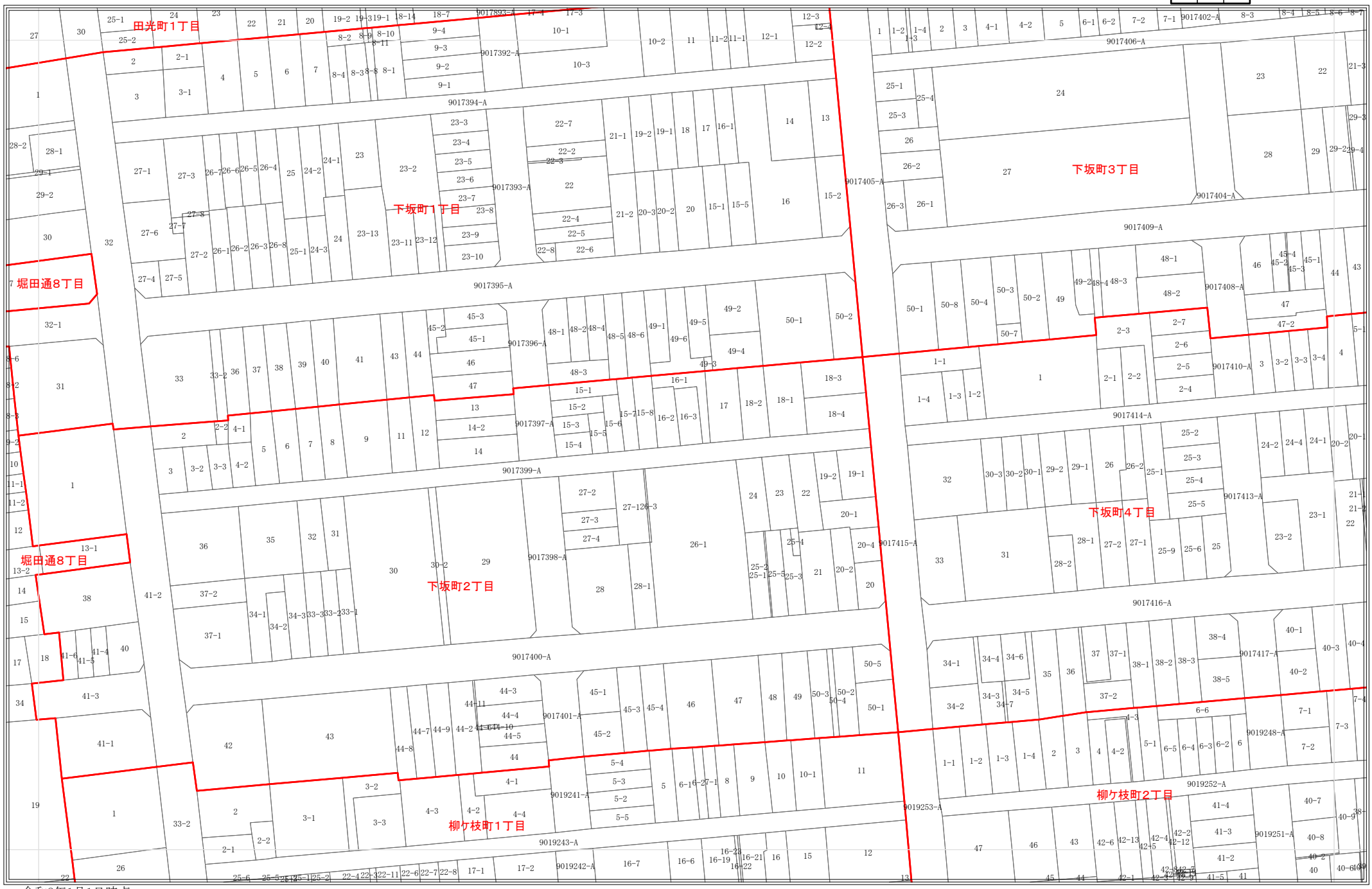

令和8年1月1日時点
・この図面は課税のために作成した図面です。権利関係等の根拠になるものではありません。
・無地番については、Nまたは名古屋市の内部管理番号（例：9876543-A)が表示されている場合があります。

0 25 50 100 メートル

1:1,200

3409

地番参考図

3346	3347	3348
3408	3409	3410
3471	3472	3473

令和8年1月1日時点
・この図面は課税のために作成した図面です。権利関係等の根拠になるものではありません。
・無地番については、Nまたは名古屋市の内部管理番号（例：9876543-A)が表示されている場合があります。

0 25 50 100 メートル

1:1,200

3410

地番参考図

3347	3348	3349
3409	3410	3411
3472	3473	3474

令和8年1月1日時点
・この図面は課税のために作成した図面です。権利関係等の根拠になるものではありません。
・無地番については、Nまたは名古屋市の内部管理番号（例：9876543-A)が表示されている場合があります。

0 25 50 100 メートル

1:1,200

3411

地番参考図

3348	3349	3350
3410	3411	3412
3473	3474	3475

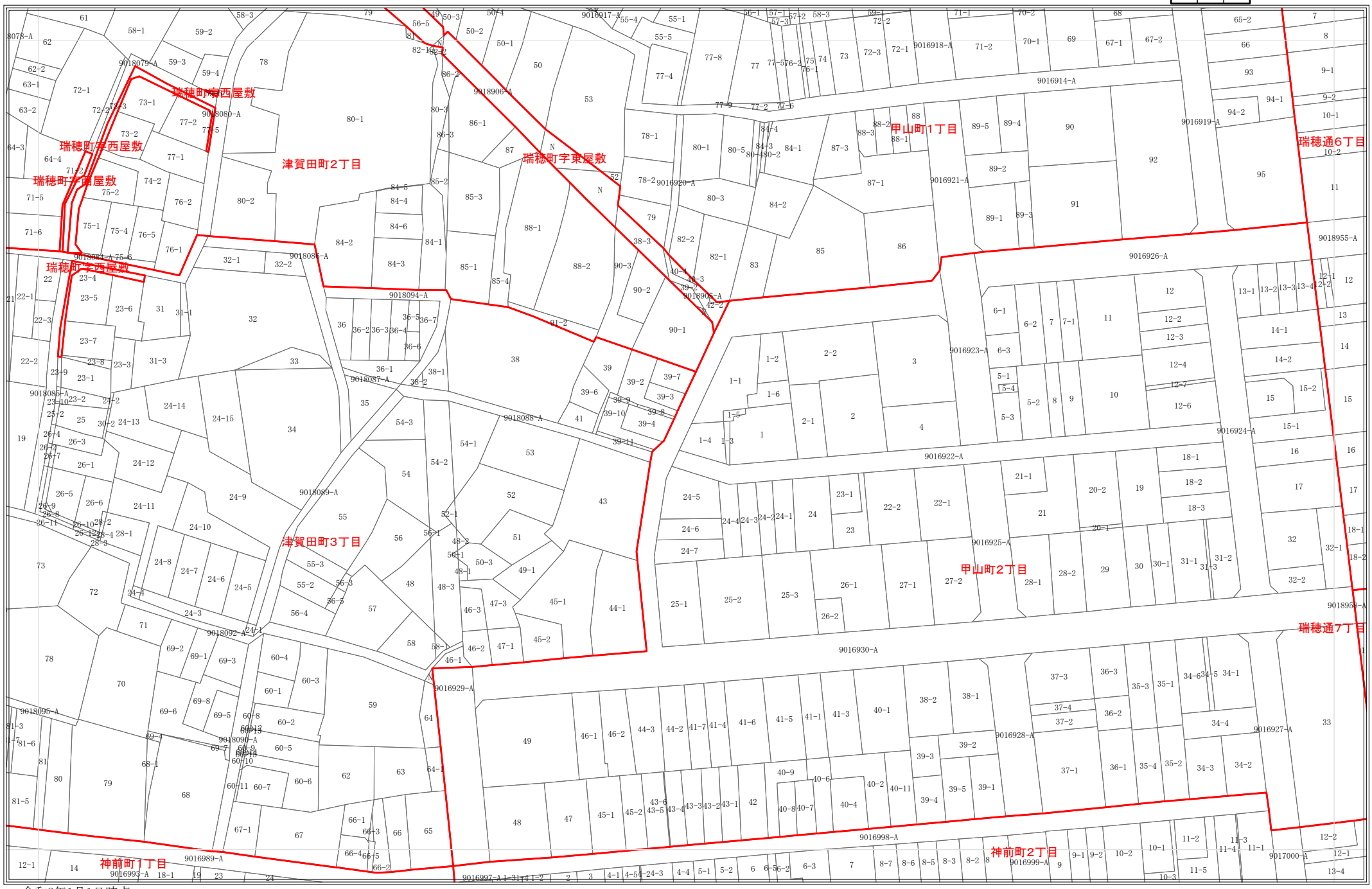

令和8年1月1日時点
・この図面は課税のために作成した図面です。権利関係等の根拠になるものではありません。
・無地番については、Nまたは名古屋市の内部管理番号（例：9876543-A)が表示されている場合があります。

0 25 50 100 メートル

1:1,200

3412

地番参考図

3349	3350	3351
3411	3412	3413
3474	3475	3476

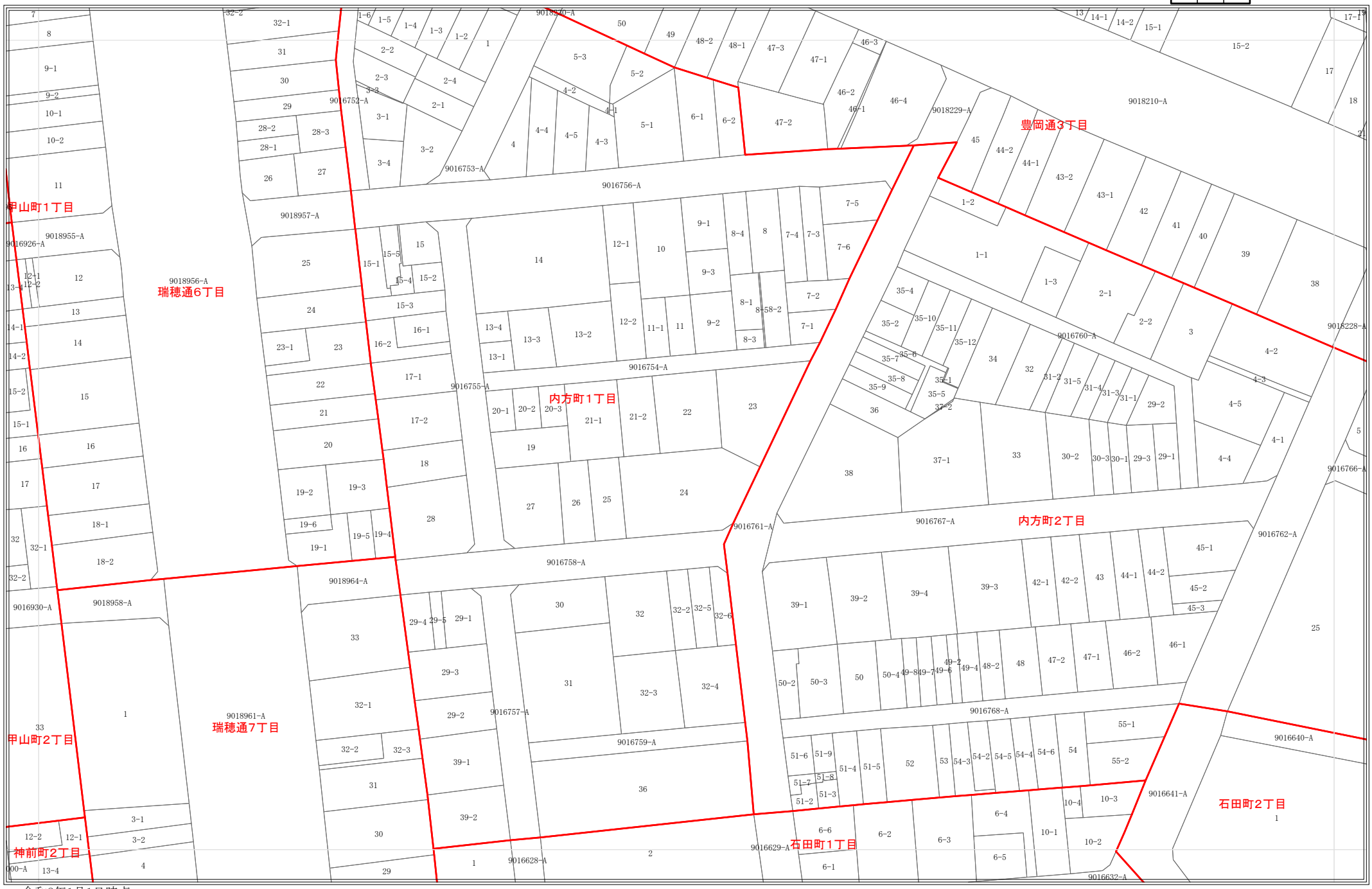

令和8年1月1日時点
・この図面は課税のために作成した図面です。権利関係等の根拠になるものではありません。
・無地番については、Nまたは名古屋市の内部管理番号（例：9876543-A)が表示されている場合があります。

0 25 50 100 メートル

1:1,200

3413

地番参考図

3350	3351	3352
3412	3413	3414
3475	3476	3477

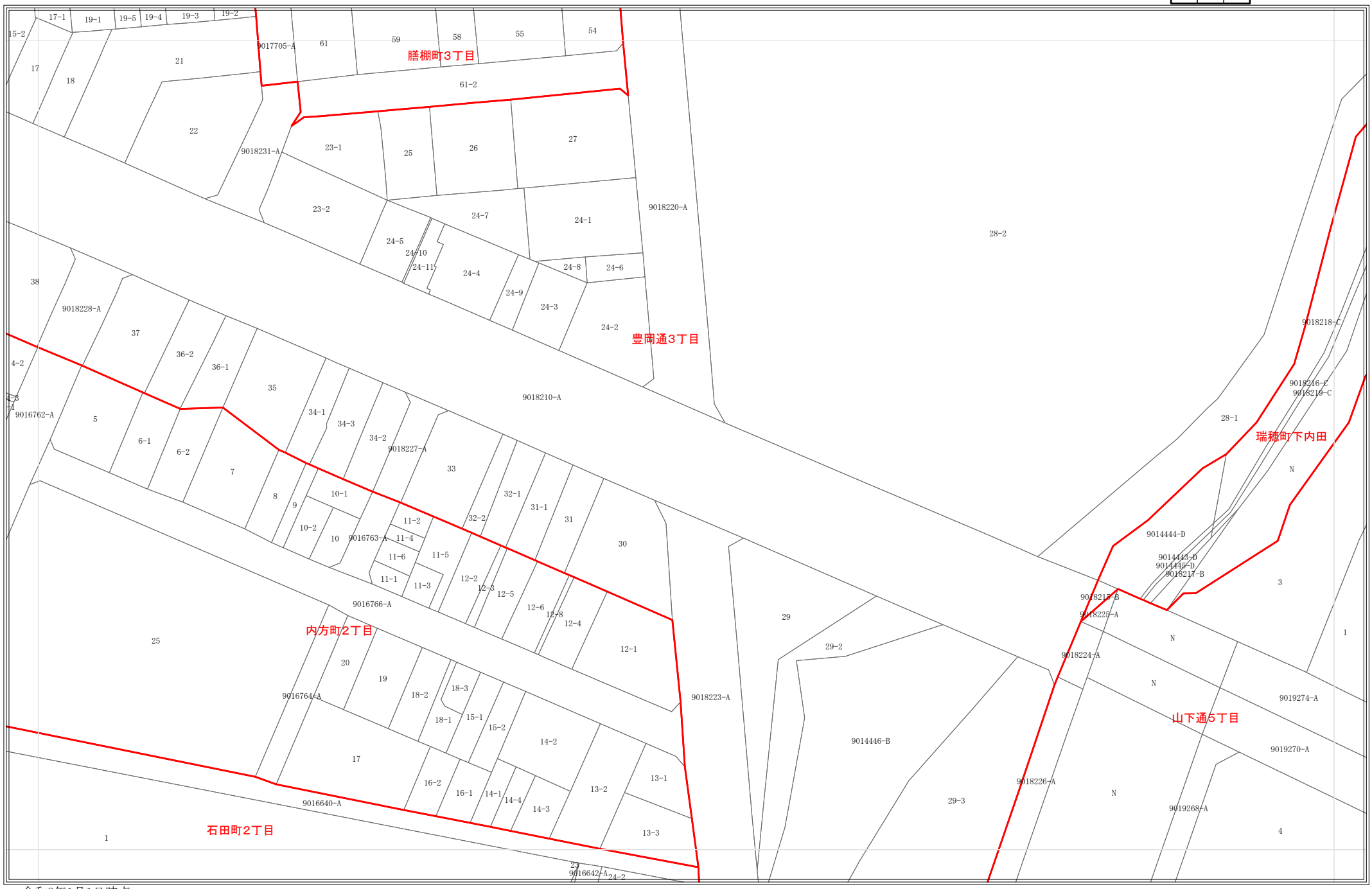

令和8年1月1日時点
・この図面は課税のために作成した図面です。権利関係等の根拠になるものではありません。
・無地番については、Nまたは名古屋市の内部管理番号（例：9876543-A)が表示されている場合があります。

0 25 50 100 メートル

1:1,200

3414

地番参考図

3351	3352	3353
3413	3414	3415
3476	3477	3478

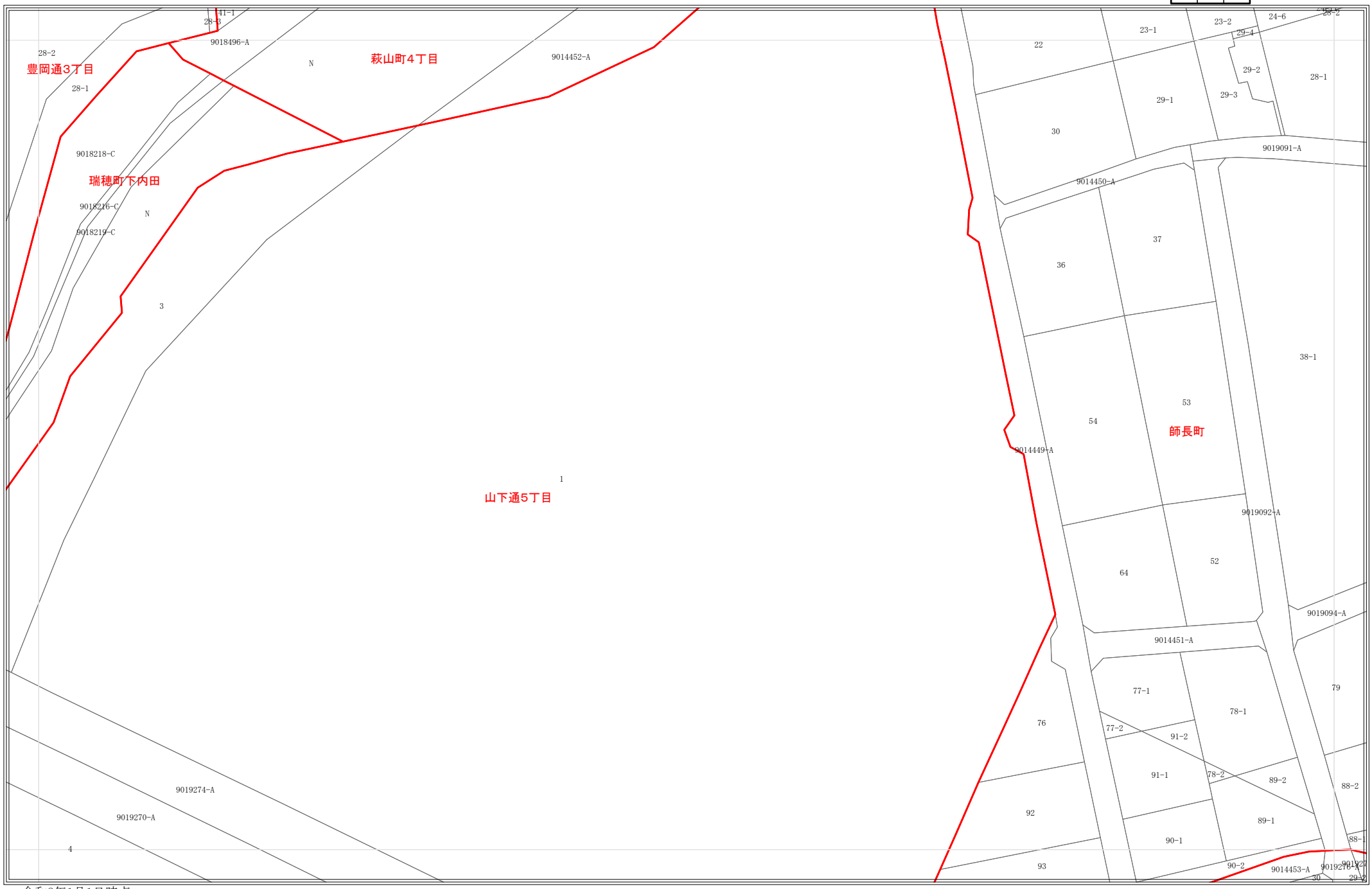

令和8年1月1日時点
・この図面は課税のために作成した図面です。権利関係等の根拠になるものではありません。
・無地番については、Nまたは名古屋市の内部管理番号（例：9876543-A)が表示されている場合があります。

0 25 50 100 メートル

1:1,200

3415

地番参考図

3352	3353	3354
3414	3415	3416
3477	3478	3479

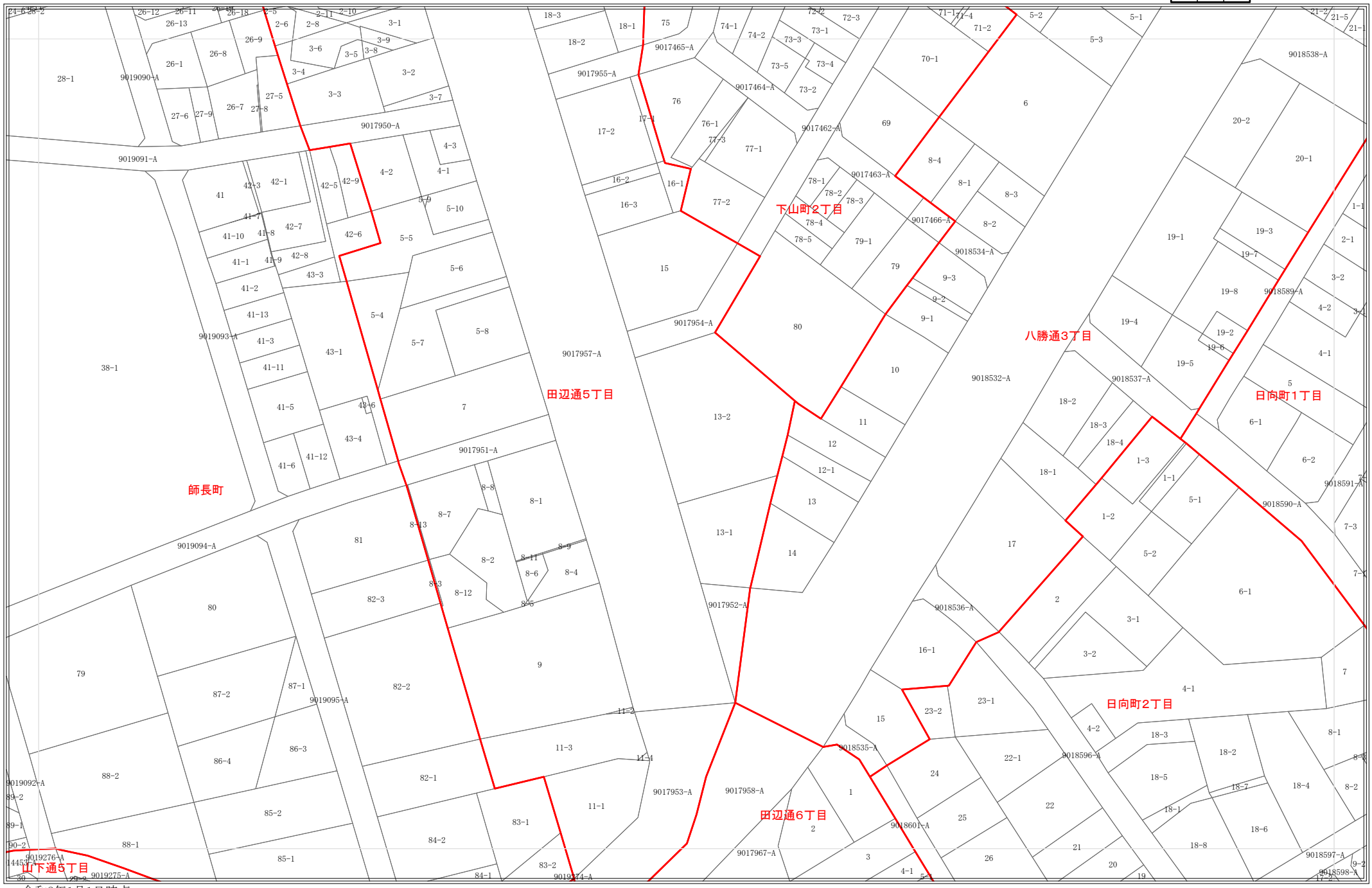

令和8年1月1日時点
・この図面は課税のために作成した図面です。権利関係等の根拠になるものではありません。
・無地番については、Nまたは名古屋市の内部管理番号（例：9876543-A)が表示されている場合があります。

0 25 50 100 メートル

1:1,200

3416

地番参考図

3353	3354	3355
3415	3416	3417
3478	3479	3480

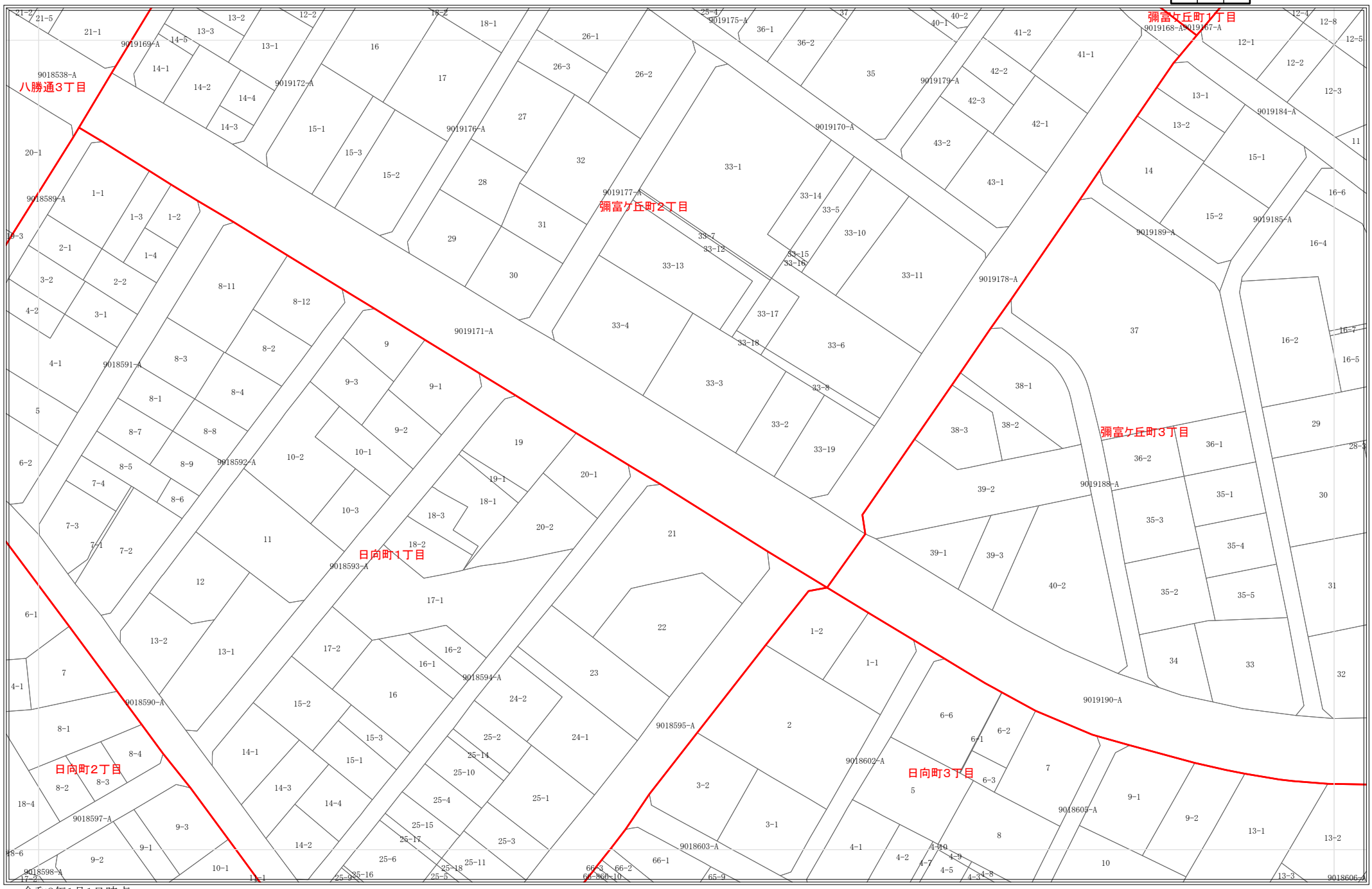

令和8年1月1日時点
・この図面は課税のために作成した図面です。権利関係等の根拠になるものではありません。
・無地番については、Nまたは名古屋市の内部管理番号（例：9876543-A)が表示されている場合があります。

0 25 50 100 メートル

1:1,200

3417

地番参考図

3354	3355	3356
3416	3417	3418
3479	3480	3481

令和8年1月1日時点
・この図面は課税のために作成した図面です。権利関係等の根拠になるものではありません。
・無地番については、Nまたは名古屋市の内部管理番号（例：9876543-A)が表示されている場合があります。

0 25 50 100 メートル

1:1,200

3418

地番参考図

3355	3356	3357
3417	3418	3419
3480	3481	3482

令和8年1月1日時点
・この図面は課税のために作成した図面です。権利関係等の根拠になるものではありません。
・無地番については、Nまたは名古屋市の内部管理番号（例：9876543-A)が表示されている場合があります。

0 25 50 100 メートル

1:1,200

3419

地番参考図

3356	3357	3358
3418	3419	3420
3481	3482	3483

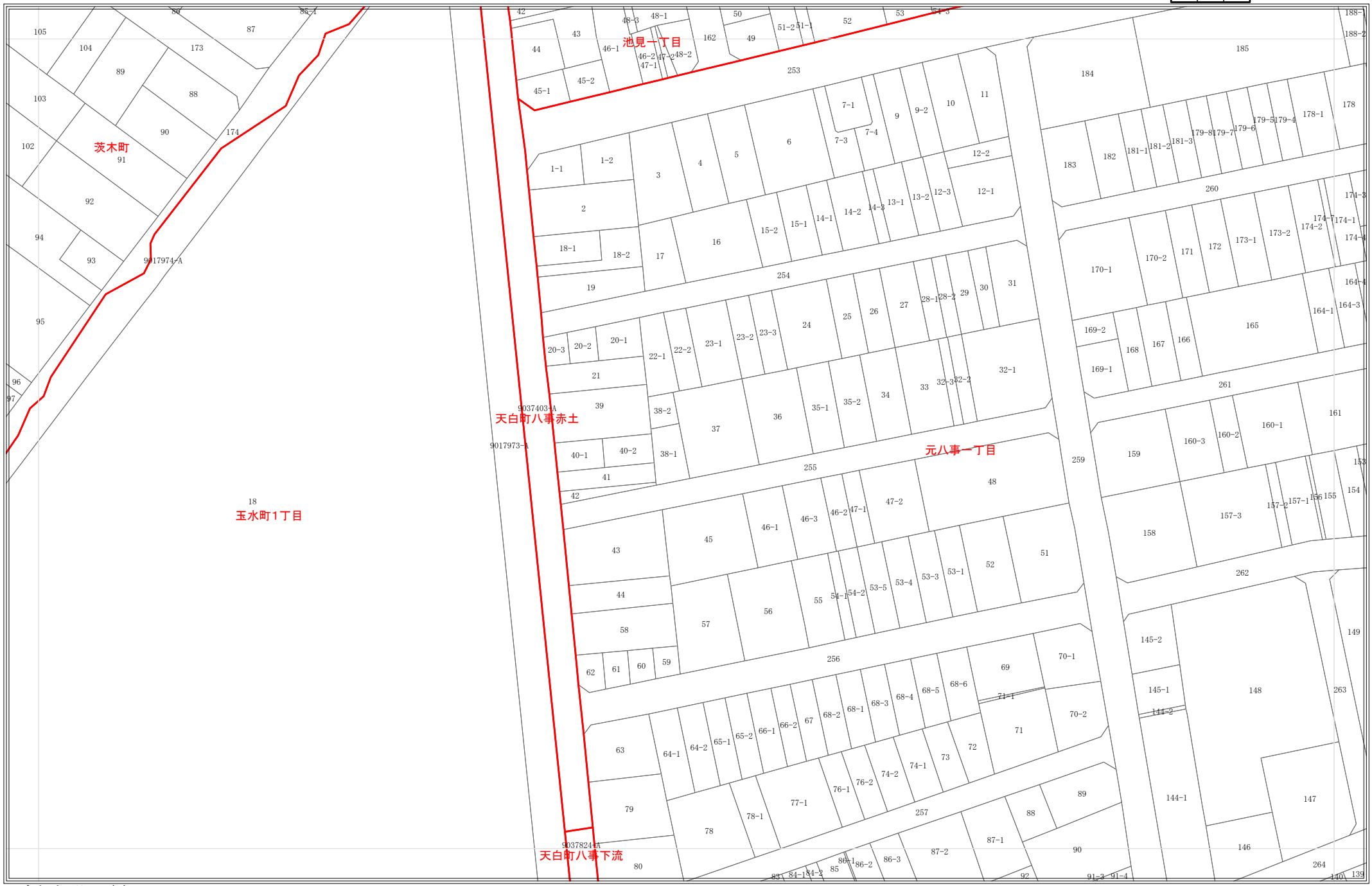

令和8年1月1日時点
・この図面は課税のために作成した図面です。権利関係等の根拠になるものではありません。
・無地番については、Nまたは名古屋市の内部管理番号（例：9876543-A)が表示されている場合があります。

0 25 50 100 メートル

1:1,200

3469

地番参考図

3405	3406	3407
3468	3469	3470
3531	3532	3533

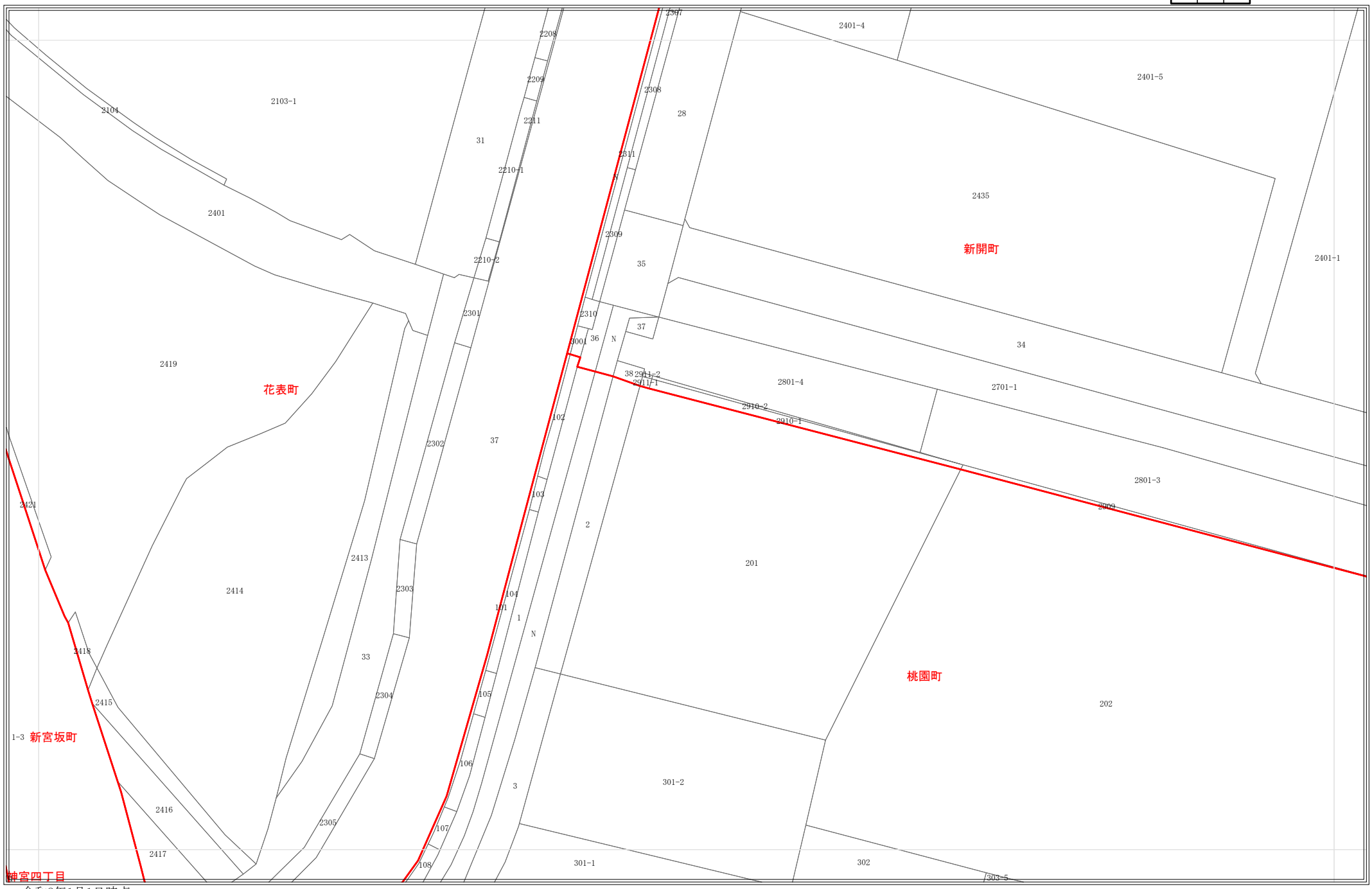

令和8年1月1日時点
・この図面は課税のために作成した図面です。権利関係等の根拠になるものではありません。
・無地番については、Nまたは名古屋市の内部管理番号（例：9876543-A)が表示されている場合があります。

0 25 50 100 メートル

1:1,200

3470

地番参考図

3406	3407	3408
3469	3470	3471
3532	3533	3534

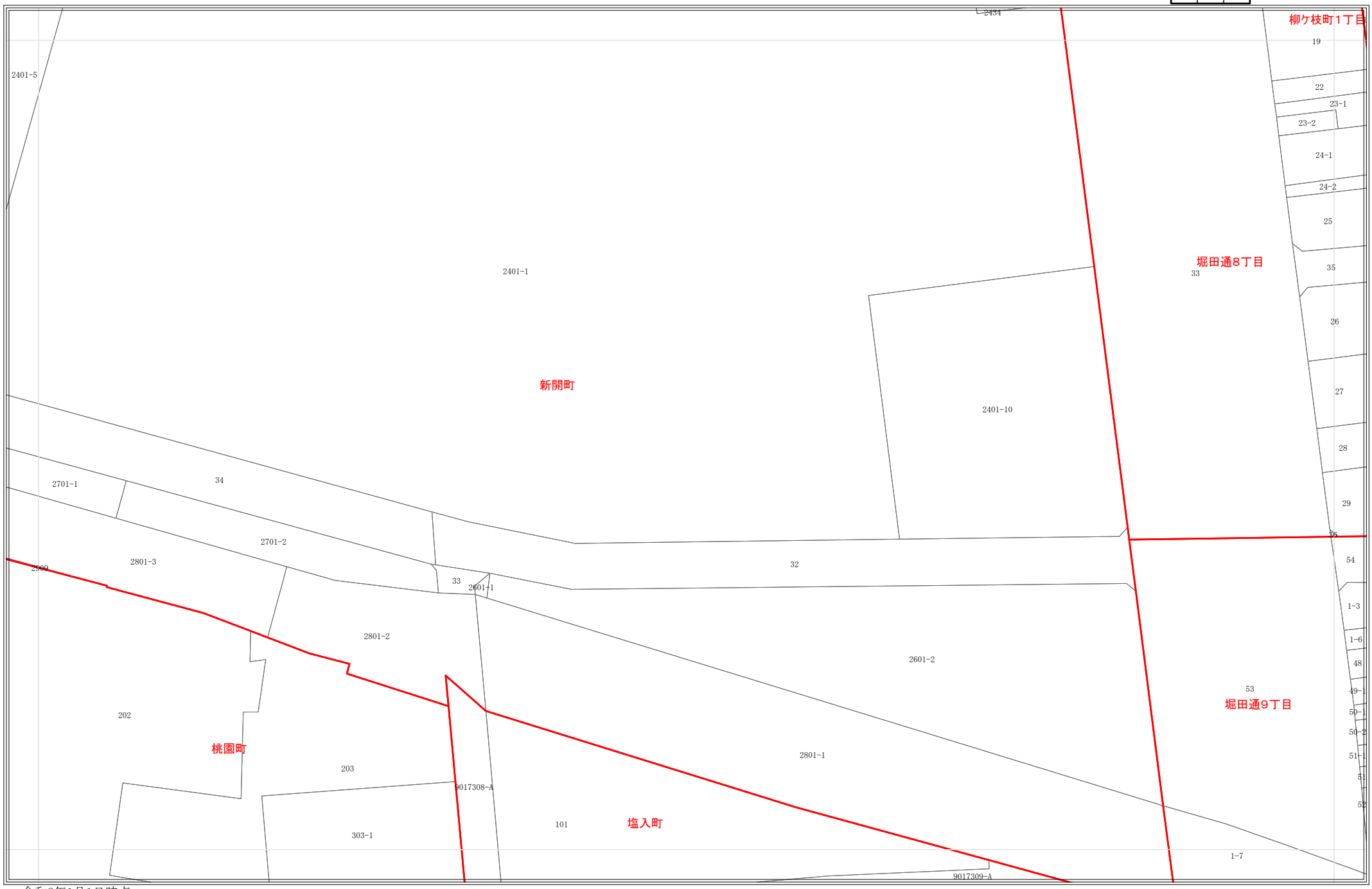

令和8年1月1日時点
・この図面は課税のために作成した図面です。権利関係等の根拠になるものではありません。
・無地番については、Nまたは名古屋市の内部管理番号（例：9876543-A)が表示されている場合があります。

0 25 50 100 メートル

1:1,200

3471

地番参考図

3407	3408	3409
3470	3471	3472
3533	3534	3535

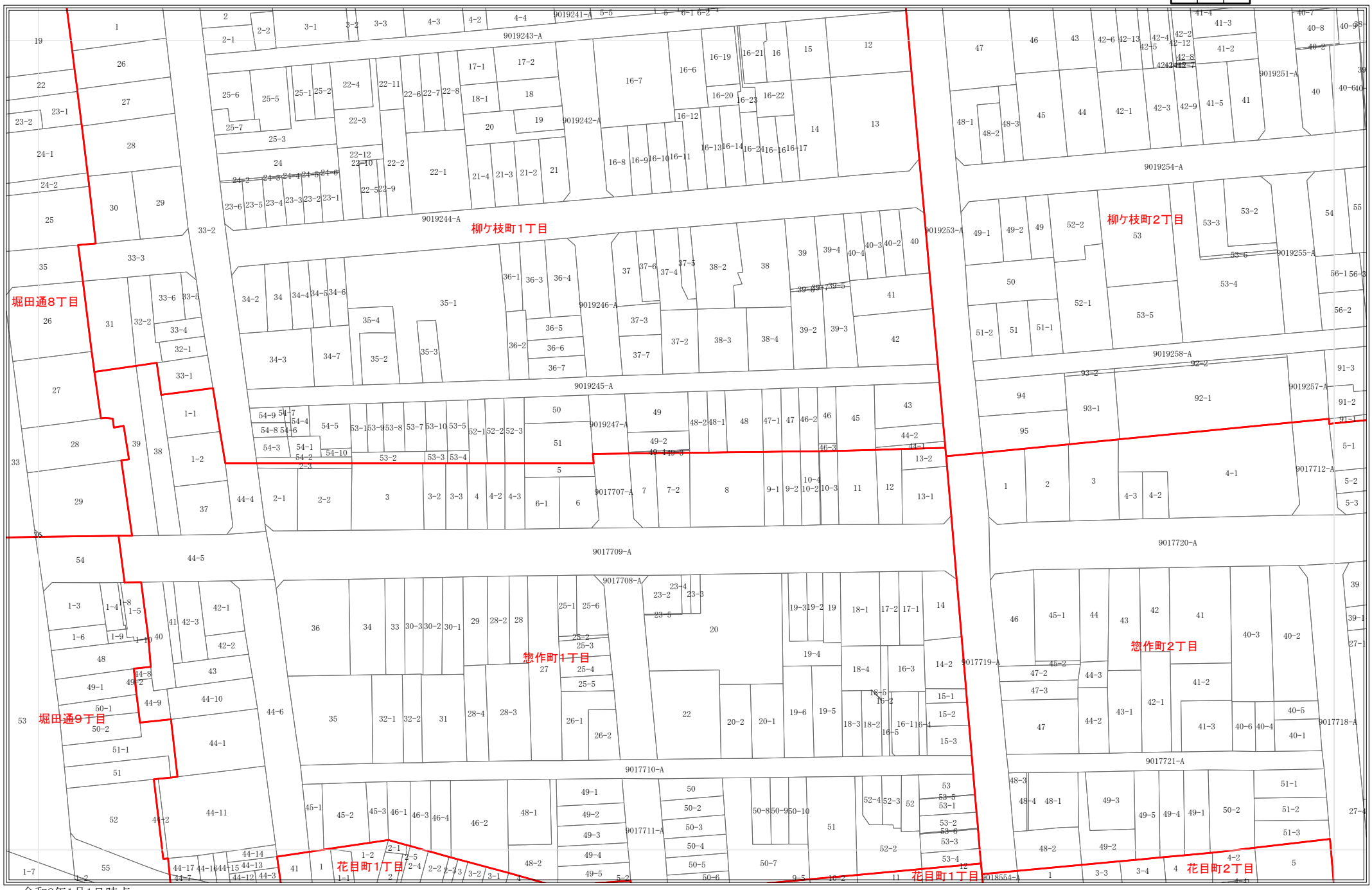

令和8年1月1日時点

・この図面は課税のために作成した図面です。権利関係等の根拠になるものではありません。

・無地番については、Nまたは名古屋市の内部管理番号（例：9876543-A)が表示されている場合があります。

0 25 50 100 メートル

1:1,200

3472

地番参考図

3408	3409	3410
3471	3472	3473
3534	3535	3536

令和8年1月1日時点
・この図面は課税のために作成した図面です。権利関係等の根拠になるものではありません。
・無地番については、Nまたは名古屋市の内部管理番号（例：9876543-A)が表示されている場合があります。

0 25 50 100 メートル

1:1,200

3473

地番参考図

3409	3410	3411
3472	3473	3474
3535	3536	3537

令和8年1月1日時点
・この図面は課税のために作成した図面です。権利関係等の根拠になるものではありません。
・無地番については、Nまたは名古屋市の内部管理番号（例：9876543-A)が表示されている場合があります。

0 25 50 100 メートル

1:1,200

3474

地番参考図

3410	3411	3412
3473	3474	3475
3536	3537	3538

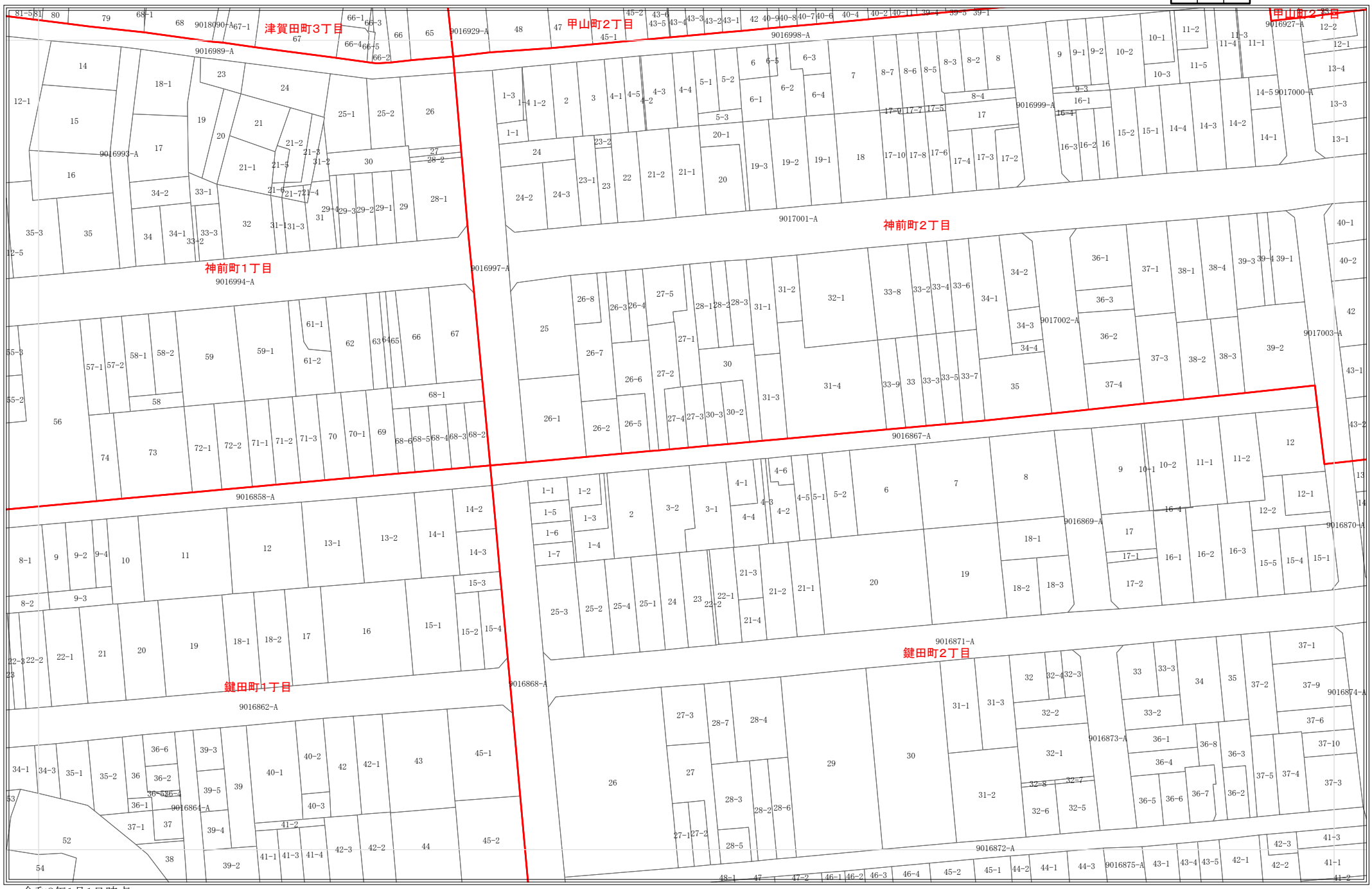

令和8年1月1日時点
・この図面は課税のために作成した図面です。権利関係等の根拠になるものではありません。
・無地番については、Nまたは名古屋市の内部管理番号（例：9876543-A)が表示されている場合があります。

0 25 50 100 メートル

1:1,200

3475

地番参考図

3411	3412	3413
3474	3475	3476
3537	3538	3539

令和8年1月1日時点
・この図面は課税のために作成した図面です。権利関係等の根拠になるものではありません。
・無地番については、Nまたは名古屋市の内部管理番号（例：9876543-A)が表示されている場合があります。

0 25 50 100 メートル

1:1,200

3476

地番参考図

3412	3413	3414
3475	3476	3477
3538	3539	3540

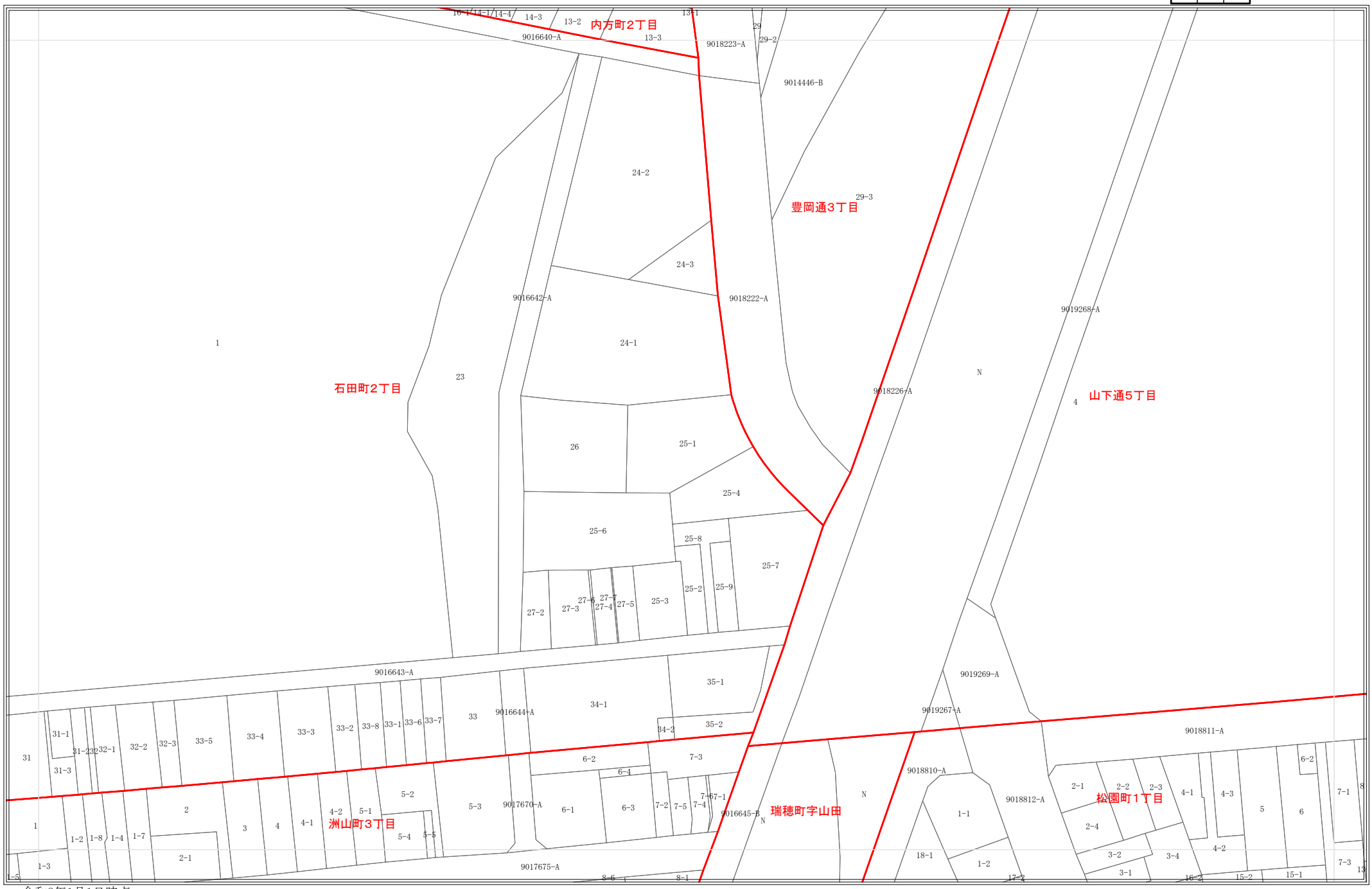

令和8年1月1日時点
・この図面は課税のために作成した図面です。権利関係等の根拠になるものではありません。
・無地番については、Nまたは名古屋市の内部管理番号（例：9876543-A)が表示されている場合があります。

0 25 50 100 メートル

1:1,200

3477

地番参考図

3413	3414	3415
3476	3477	3478
3539	3540	3541

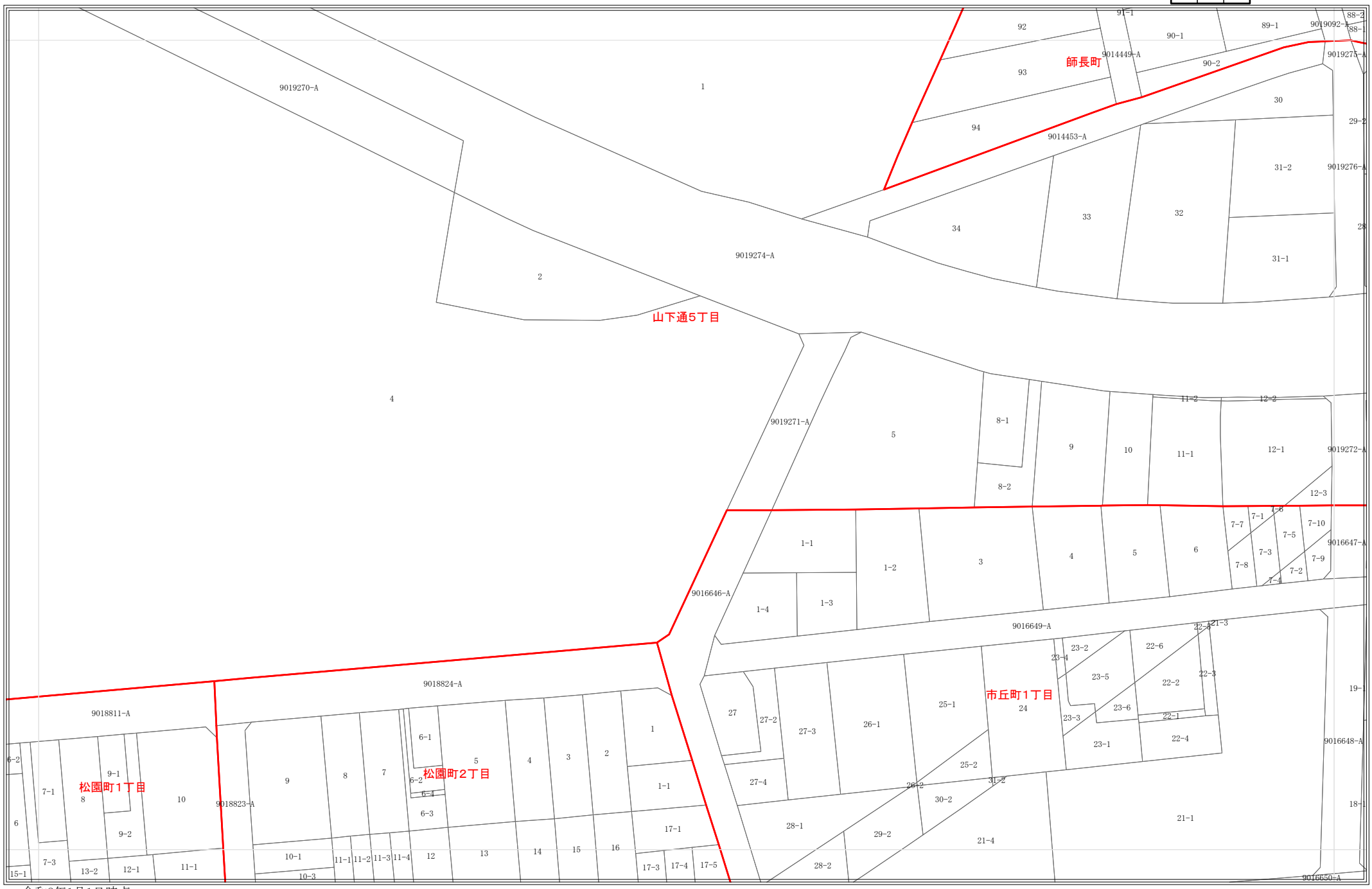

令和8年1月1日時点
・この図面は課税のために作成した図面です。権利関係等の根拠になるものではありません。
・無地番については、Nまたは名古屋市の内部管理番号（例：9876543-A)が表示されている場合があります。

0 25 50 100 メートル

1:1,200

3478

地番参考図

3414	3415	3416
3477	3478	3479
3540	3541	3542

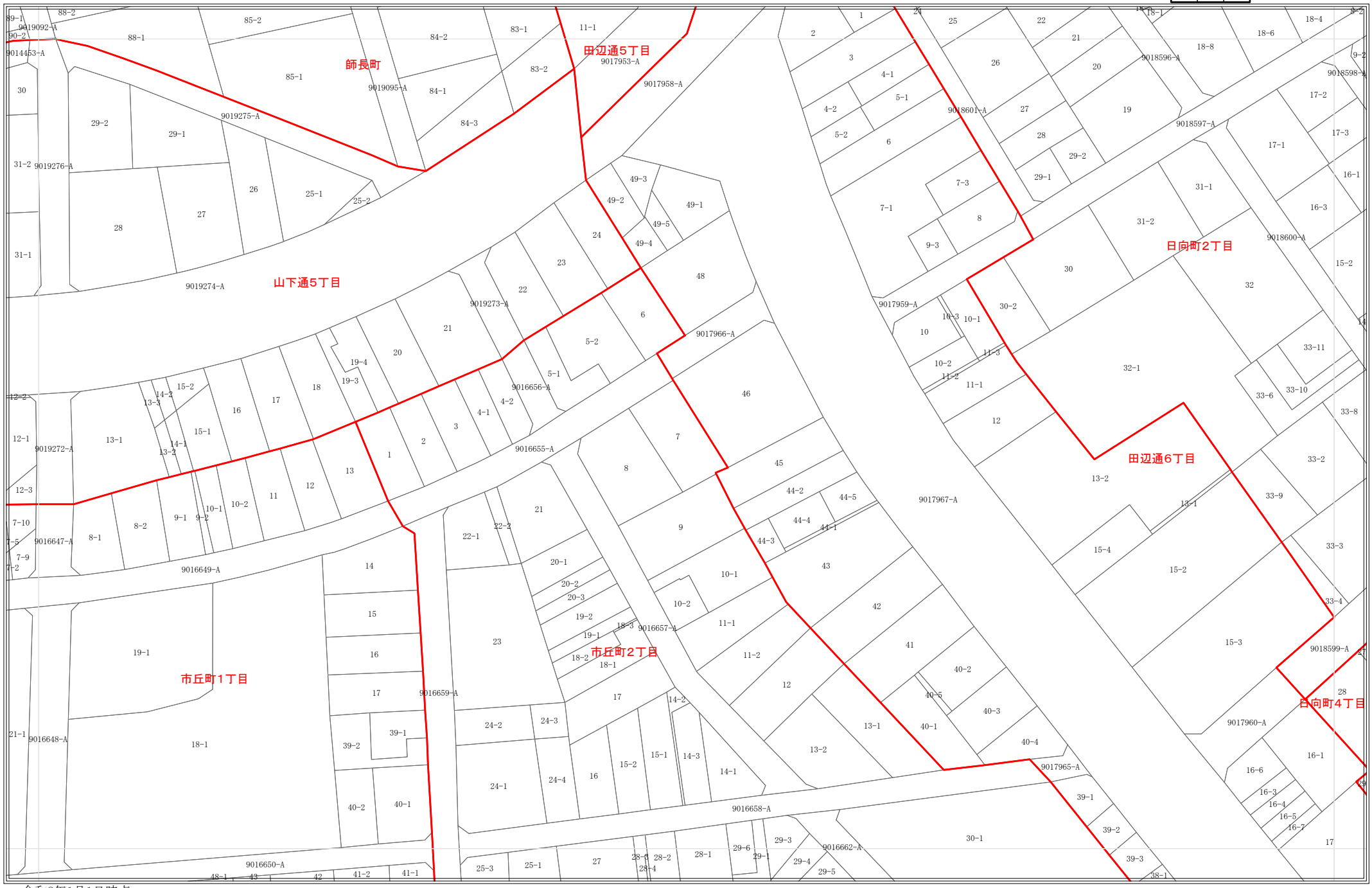

令和8年1月1日時点
・この図面は課税のために作成した図面です。権利関係等の根拠になるものではありません。
・無地番については、Nまたは名古屋市の内部管理番号（例：9876543-A)が表示されている場合があります。

0 25 50 100 メートル

1:1,200

3479

地番参考図

3415	3416	3417
3478	3479	3480
3541	3542	3543

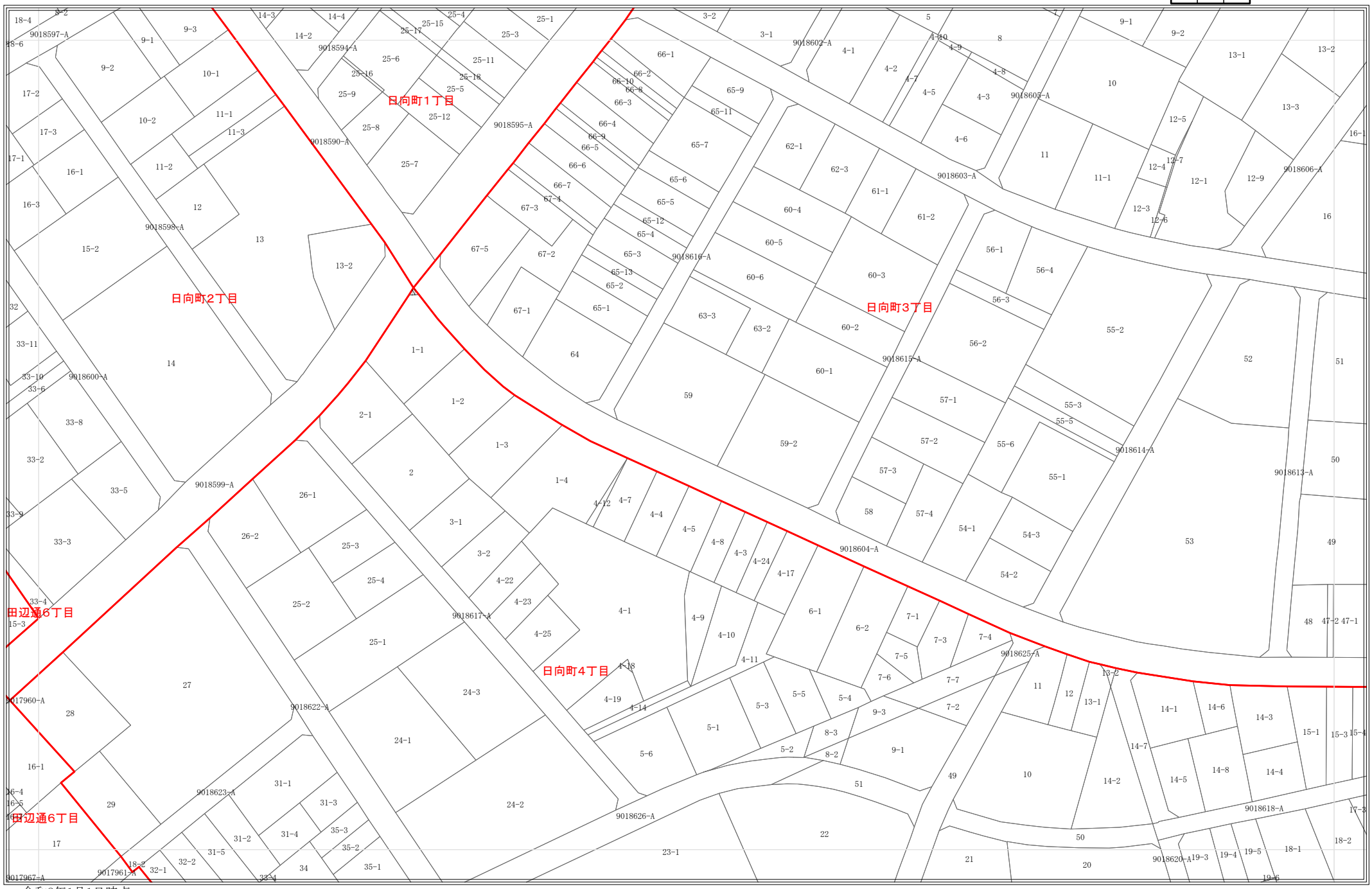

令和8年1月1日時点
・この図面は課税のために作成した図面です。権利関係等の根拠になるものではありません。
・無地番については、Nまたは名古屋市の内部管理番号（例：9876543-A)が表示されている場合があります。

0 25 50 100 メートル

1:1,200

3480

地番参考図

3416	3417	3418
3479	3480	3481
3542	3543	3544

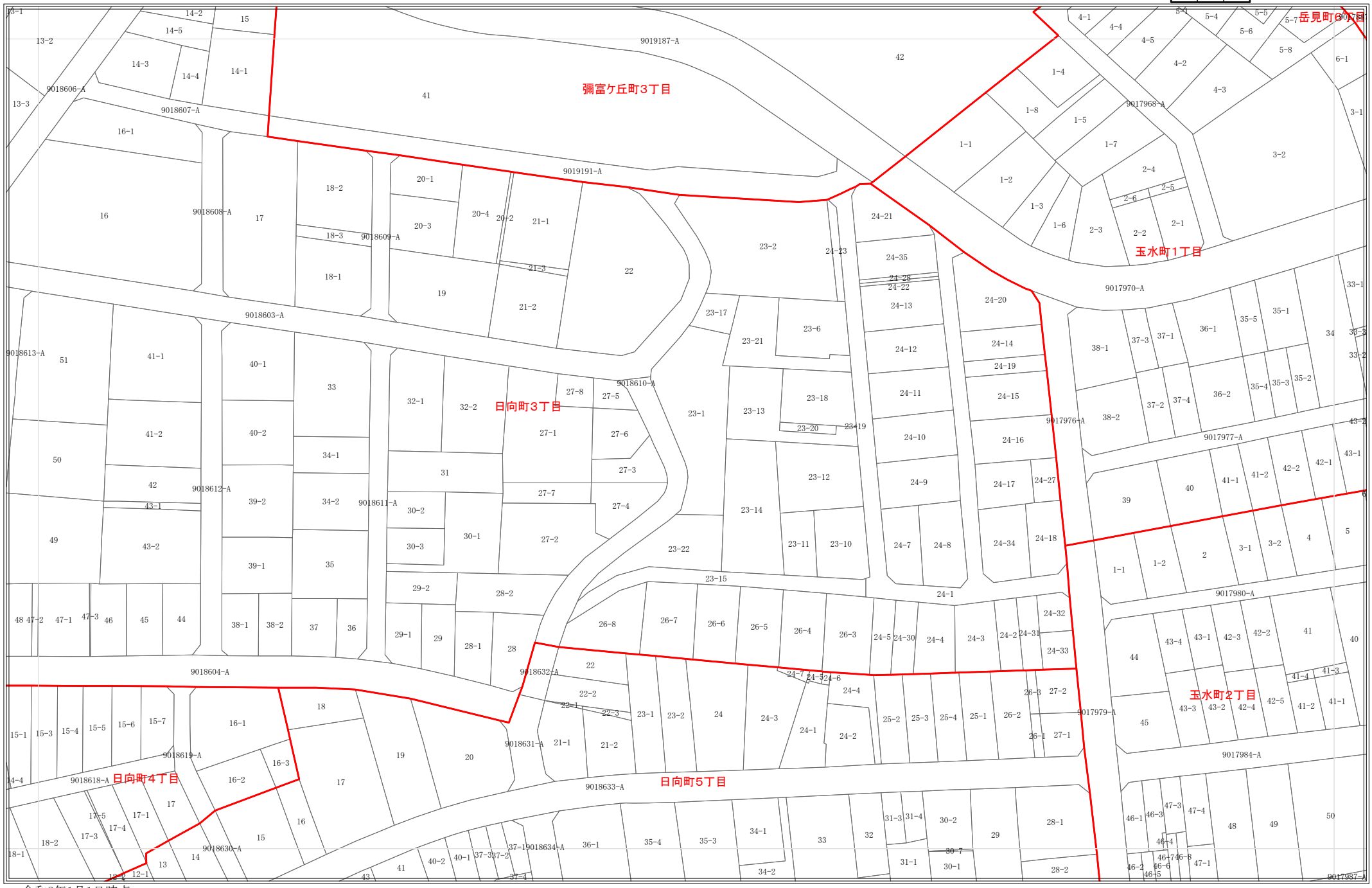

令和8年1月1日時点
・この図面は課税のために作成した図面です。権利関係等の根拠になるものではありません。
・無地番については、Nまたは名古屋市の内部管理番号（例：9876543-A)が表示されている場合があります。

0 25 50 100 メートル

1:1,200

3481

地番参考図

3417	3418	3419
3480	3481	3482
3543	3544	3545

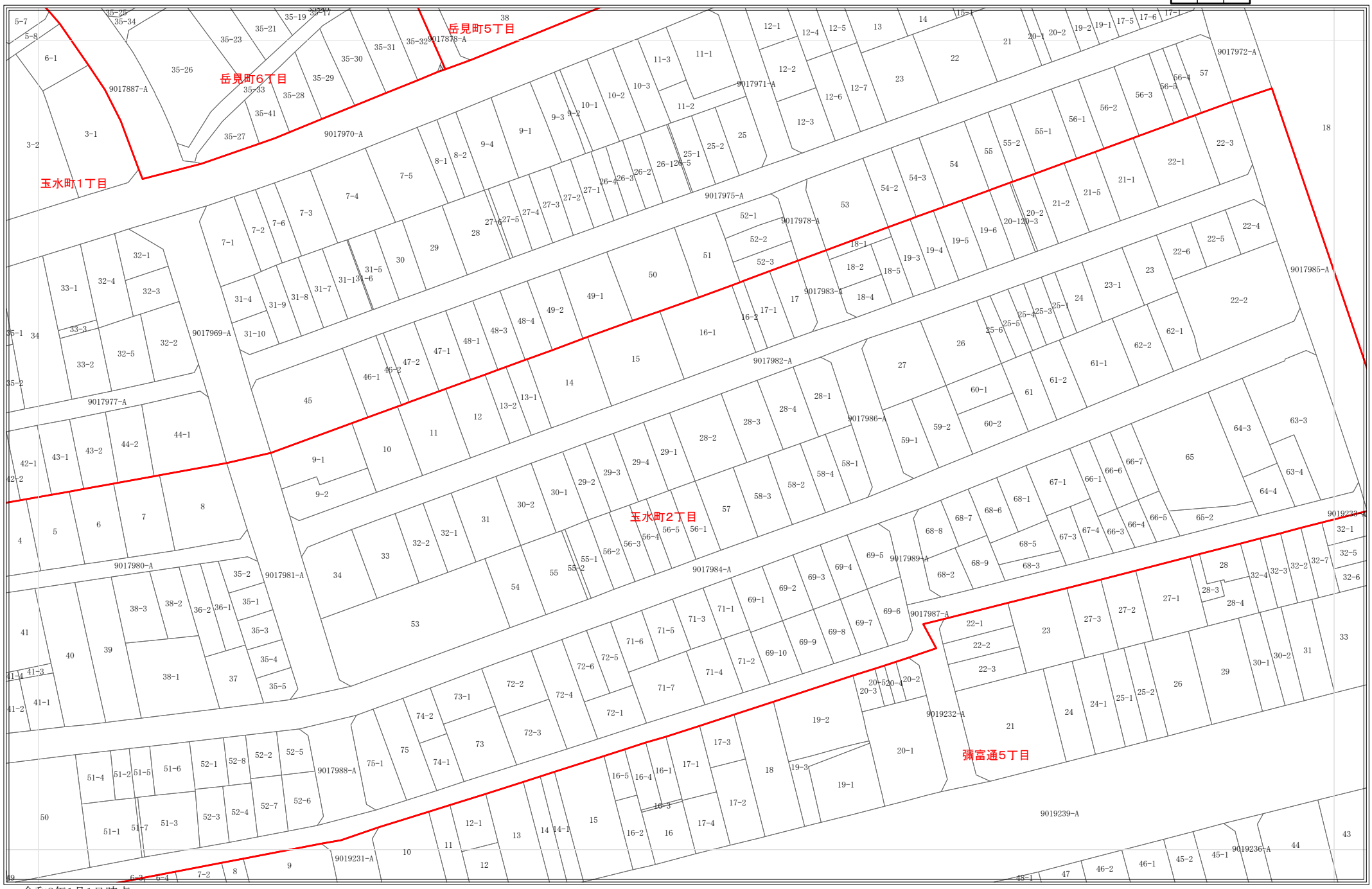

令和8年1月1日時点
・この図面は課税のために作成した図面です。権利関係等の根拠になるものではありません。
・無地番については、Nまたは名古屋市の内部管理番号（例：9876543-A)が表示されている場合があります。

0 25 50 100 メートル

1:1,200

3482

地番参考図

3418	3419	3420
3481	3482	3483
3544	3545	3546

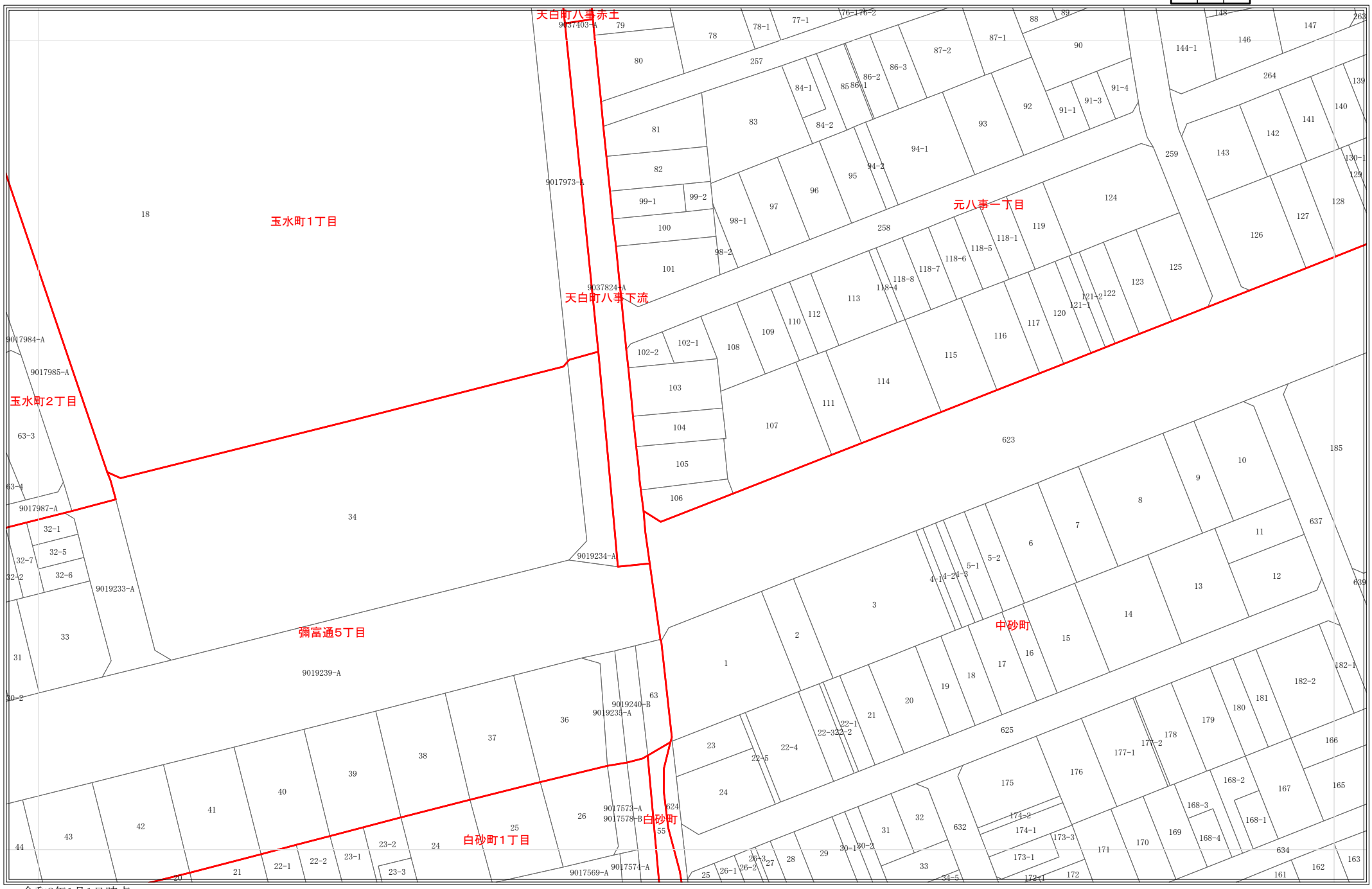

令和8年1月1日時点
・この図面は課税のために作成した図面です。権利関係等の根拠になるものではありません。
・無地番については、Nまたは名古屋市の内部管理番号（例：9876543-A)が表示されている場合があります。

0 25 50 100 メートル

1:1,200

3531

地番参考図

3467	3468	3469
3530	3531	3532
3594	3595	3596

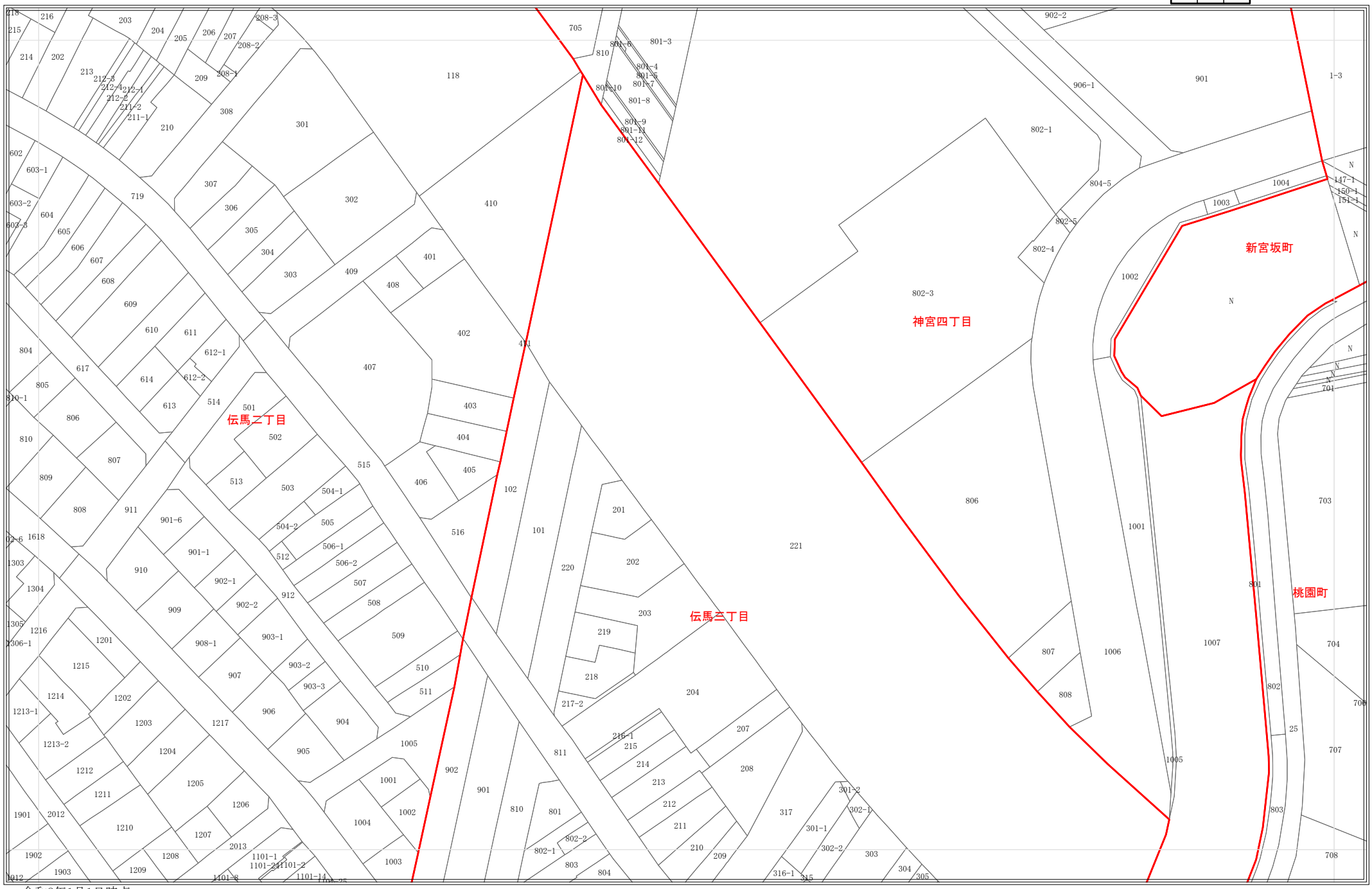

令和8年1月1日時点
・この図面は課税のために作成した図面です。権利関係等の根拠になるものではありません。
・無地番については、Nまたは名古屋市の内部管理番号（例：9876543-A)が表示されている場合があります。

0 25 50 100 メートル

1:1,200

3532

地番参考図

3468	3469	3470
3531	3532	3533
3595	3596	3597

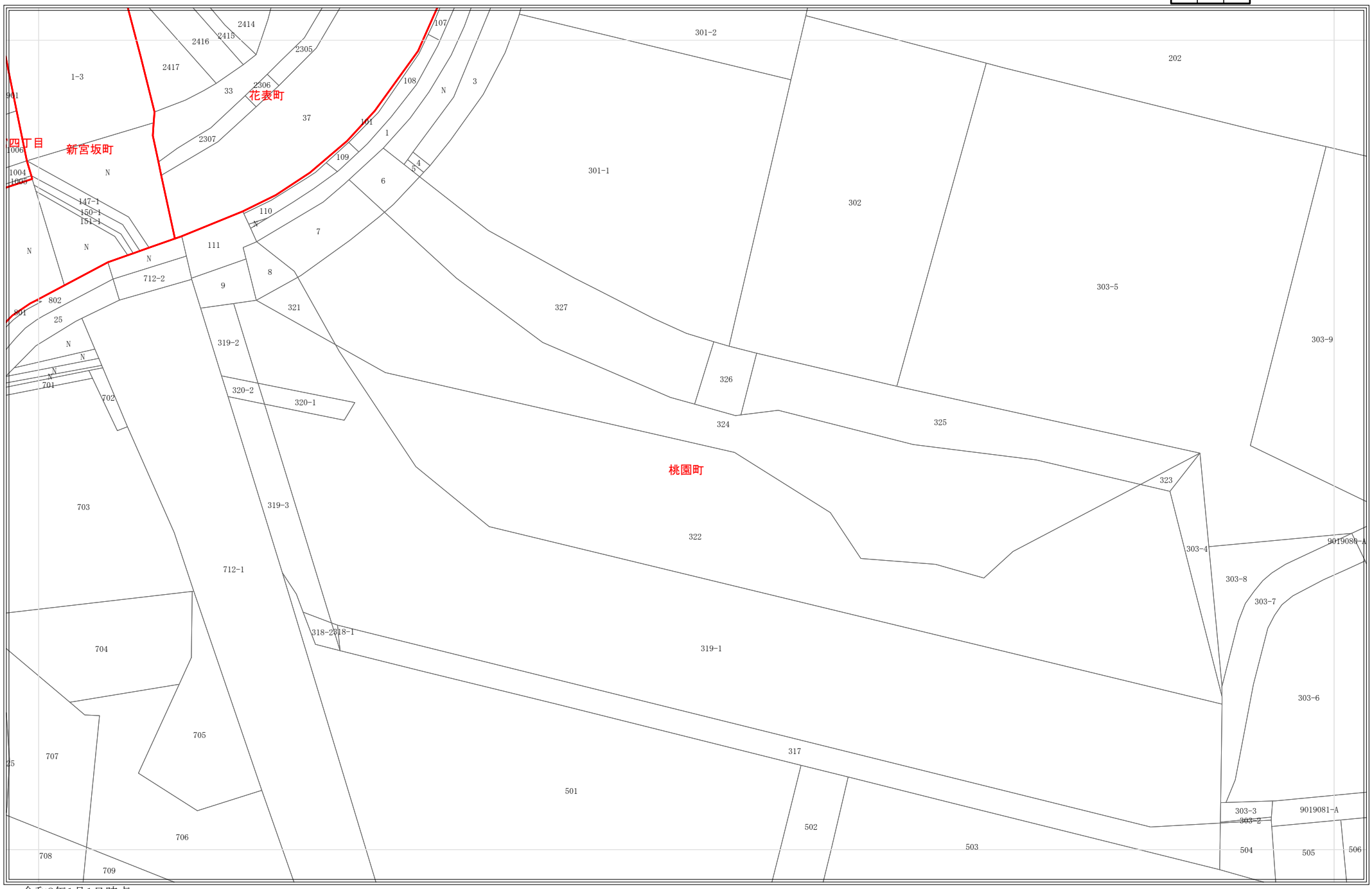

令和8年1月1日時点
・この図面は課税のために作成した図面です。権利関係等の根拠になるものではありません。
・無地番については、Nまたは名古屋市の内部管理番号（例：9876543-A)が表示されている場合があります。

0 25 50 100 メートル

1:1,200

3533

地番参考図

3469	3470	3471
3532	3533	3534
3596	3597	3598

令和8年1月1日時点
・この図面は課税のために作成した図面です。権利関係等の根拠になるものではありません。
・無地番については、Nまたは名古屋市の内部管理番号（例：9876543-A)が表示されている場合があります。

0 25 50 100 メートル

1:1,200

3534

地番参考図

3470	3471	3472
3533	3534	3535
3597	3598	3599

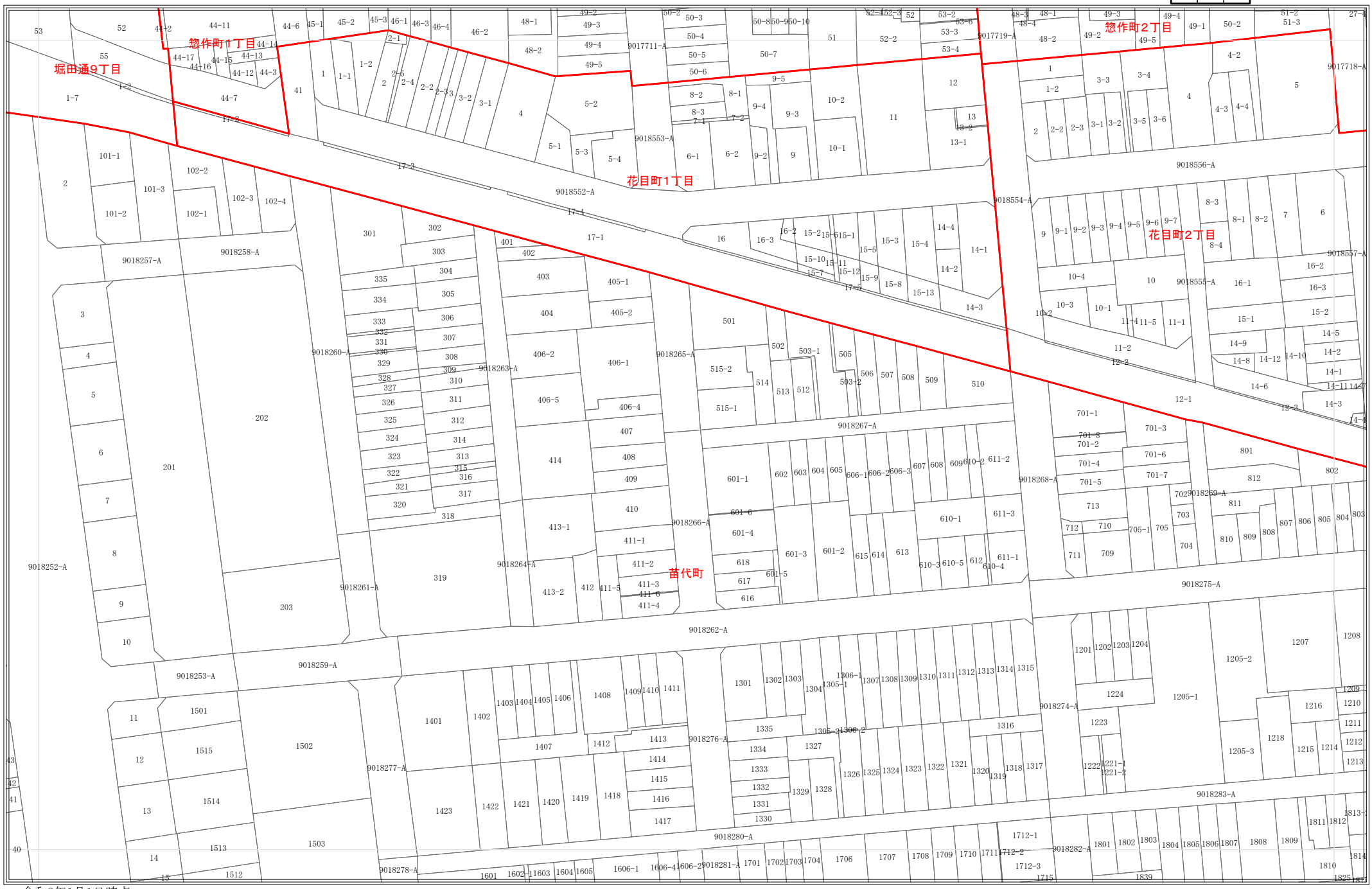

令和8年1月1日時点
・この図面は課税のために作成した図面です。権利関係等の根拠になるものではありません。
・無地番については、Nまたは名古屋市の内部管理番号（例：9876543-A)が表示されている場合があります。

0 25 50 100 メートル

1:1,200

3535

地番参考図

3471	3472	3473
3534	3535	3536
3598	3599	3600

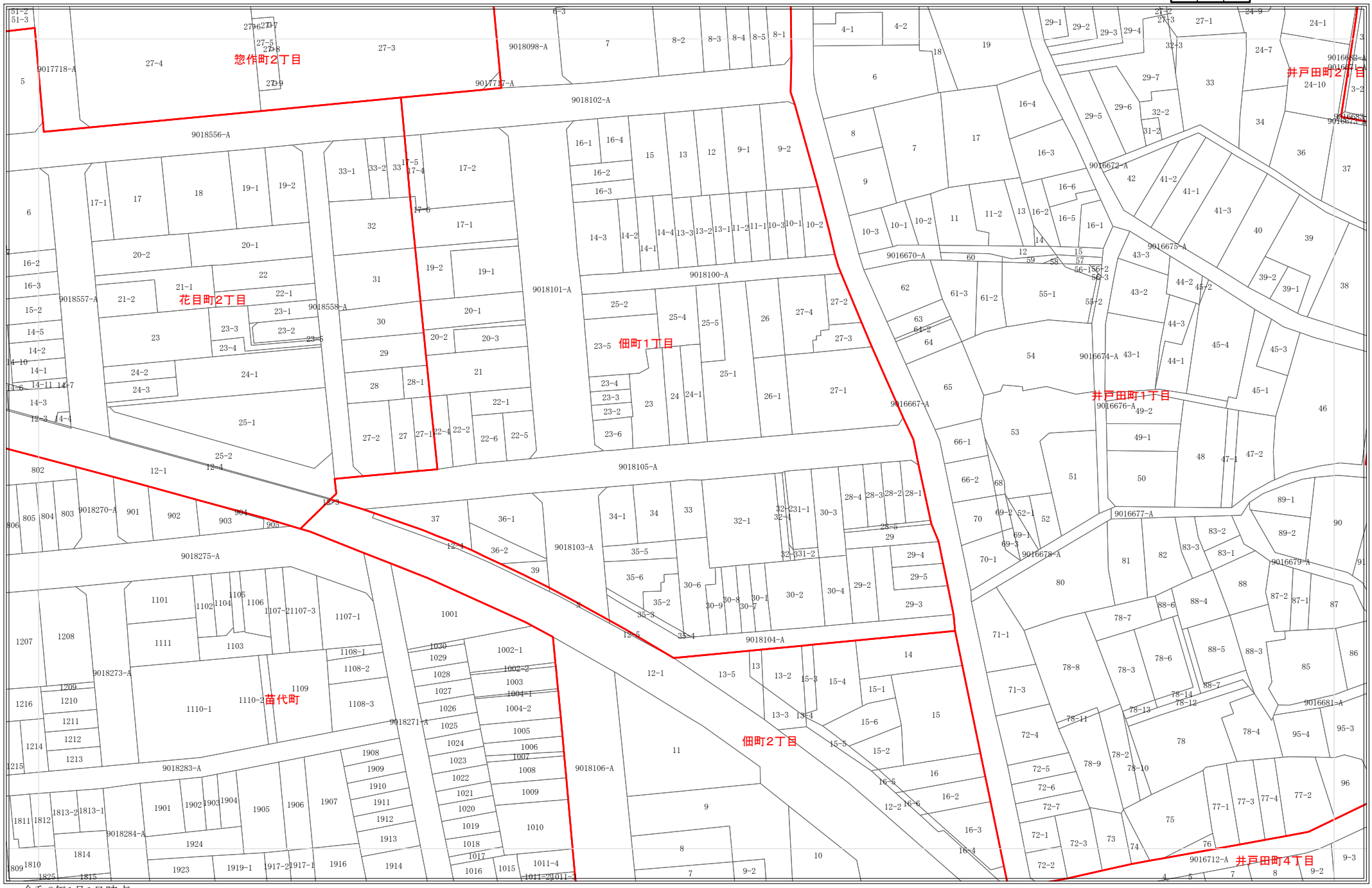

令和8年1月1日時点
・この図面は課税のために作成した図面です。権利関係等の根拠になるものではありません。
・無地番については、Nまたは名古屋市の内部管理番号（例：9876543-A)が表示されている場合があります。

0 25 50 100 メートル

1:1,200

3536

地番参考図

3472	3473	3474
3535	3536	3537
3599	3600	3601

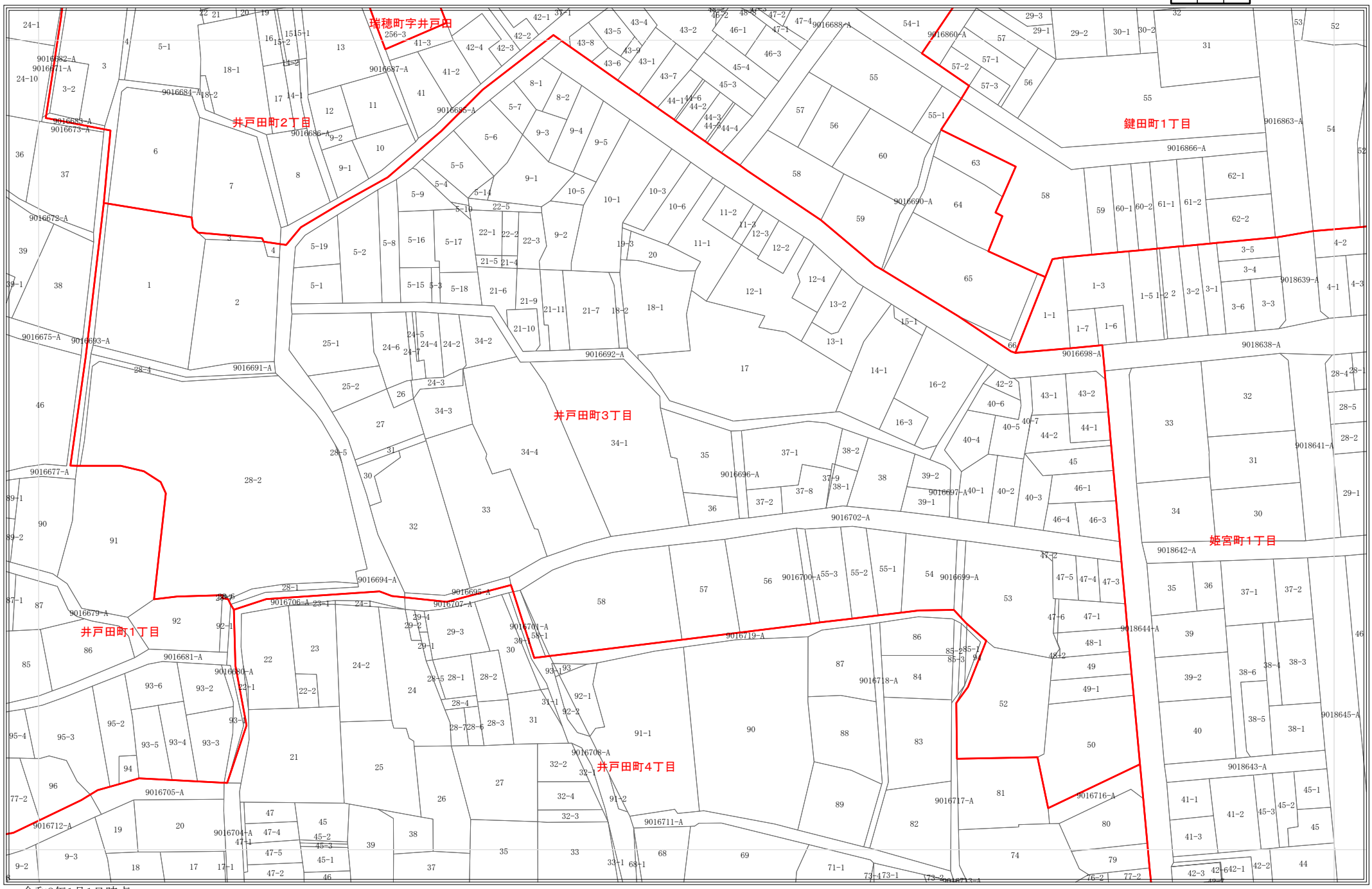

令和8年1月1日時点
・この図面は課税のために作成した図面です。権利関係等の根拠になるものではありません。
・無地番については、Nまたは名古屋市の内部管理番号（例：9876543-A)が表示されている場合があります。

0 25 50 100 メートル

1:1,200

3537

地番参考図

3473	3474	3475
3536	3537	3538
3600	3601	3602

令和8年1月1日時点
・この図面は課税のために作成した図面です。権利関係等の根拠になるものではありません。
・無地番については、Nまたは名古屋市の内部管理番号（例：9876543-A)が表示されている場合があります。

0 25 50 100 メートル

1:1,200

3538

地番参考図

3474	3475	3476
3537	3538	3539
3601	3602	3603

令和8年1月1日時点

・この図面は課税のために作成した図面です。権利関係等の根拠になるものではありません。

・無地番については、Nまたは名古屋市の内部管理番号（例：9876543-A)が表示されている場合があります。

0 25 50 100 メートル

1:1,200

3539

地番参考図

3475	3476	3477
3538	3539	3540
3602	3603	3604

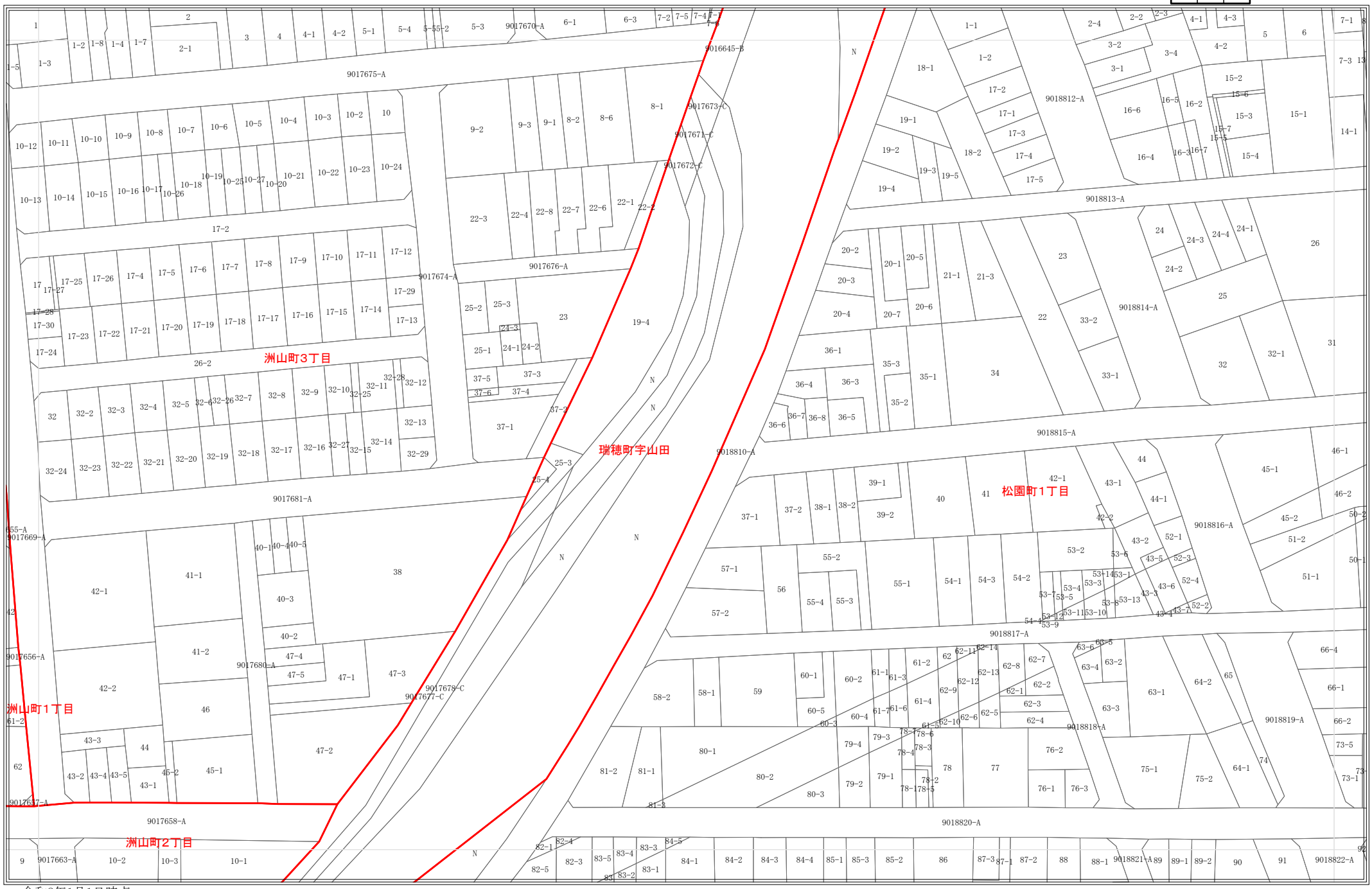

令和8年1月1日時点
・この図面は課税のために作成した図面です。権利関係等の根拠になるものではありません。
・無地番については、Nまたは名古屋市の内部管理番号（例：9876543-A)が表示されている場合があります。

0 25 50 100 メートル

1:1,200

3540

地番参考図

3476	3477	3478
3539	3540	3541
3603	3604	3605

令和8年1月1日時点
・この図面は課税のために作成した図面です。権利関係等の根拠になるものではありません。
・無地番については、Nまたは名古屋市の内部管理番号（例：9876543-A)が表示されている場合があります。

0 25 50 100 メートル

1:1,200

3541

地番参考図

3477	3478	3479
3540	3541	3542
3604	3605	3606

令和8年1月1日時点
・この図面は課税のために作成した図面です。権利関係等の根拠になるものではありません。
・無地番については、Nまたは名古屋市の内部管理番号（例：9876543-A)が表示されている場合があります。

0 25 50 100 メートル

1:1,200

3542

地番参考図

3478	3479	3480
3541	3542	3543
3605	3606	3607

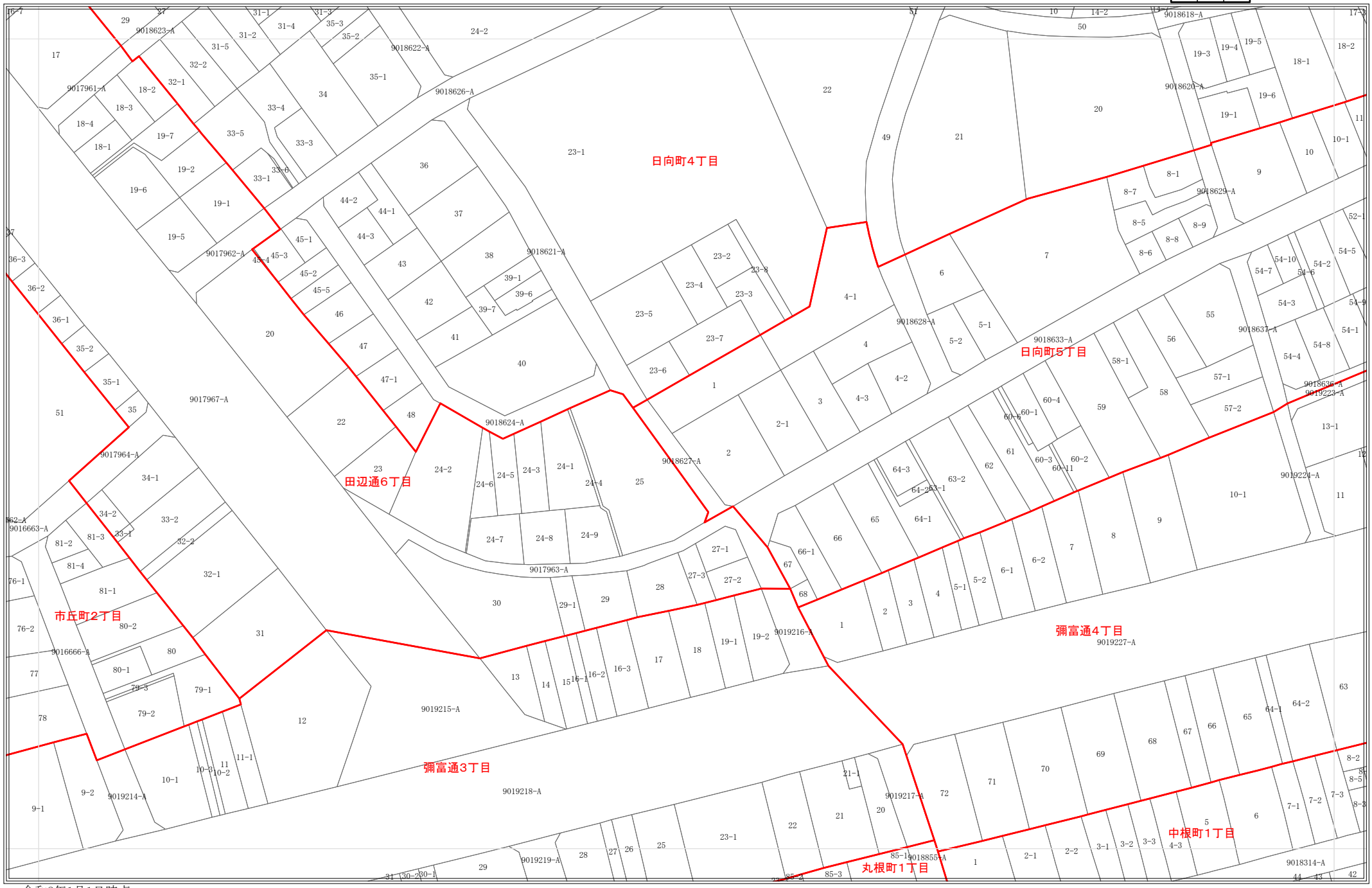

令和8年1月1日時点
・この図面は課税のために作成した図面です。権利関係等の根拠になるものではありません。
・無地番については、Nまたは名古屋市の内部管理番号（例：9876543-A)が表示されている場合があります。

0 25 50 100 メートル

1:1,200

3543

地番参考図

3479	3480	3481
3542	3543	3544
3606	3607	3608

令和8年1月1日時点

・この図面は課税のために作成した図面です。権利関係等の根拠になるものではありません。

・無地番については、Nまたは名古屋市の内部管理番号（例：9876543-A)が表示されている場合があります。

0 25 50 100 メートル

1:1,200

3544

地番参考図

3480	3481	3482
3543	3544	3545
3607	3608	3609

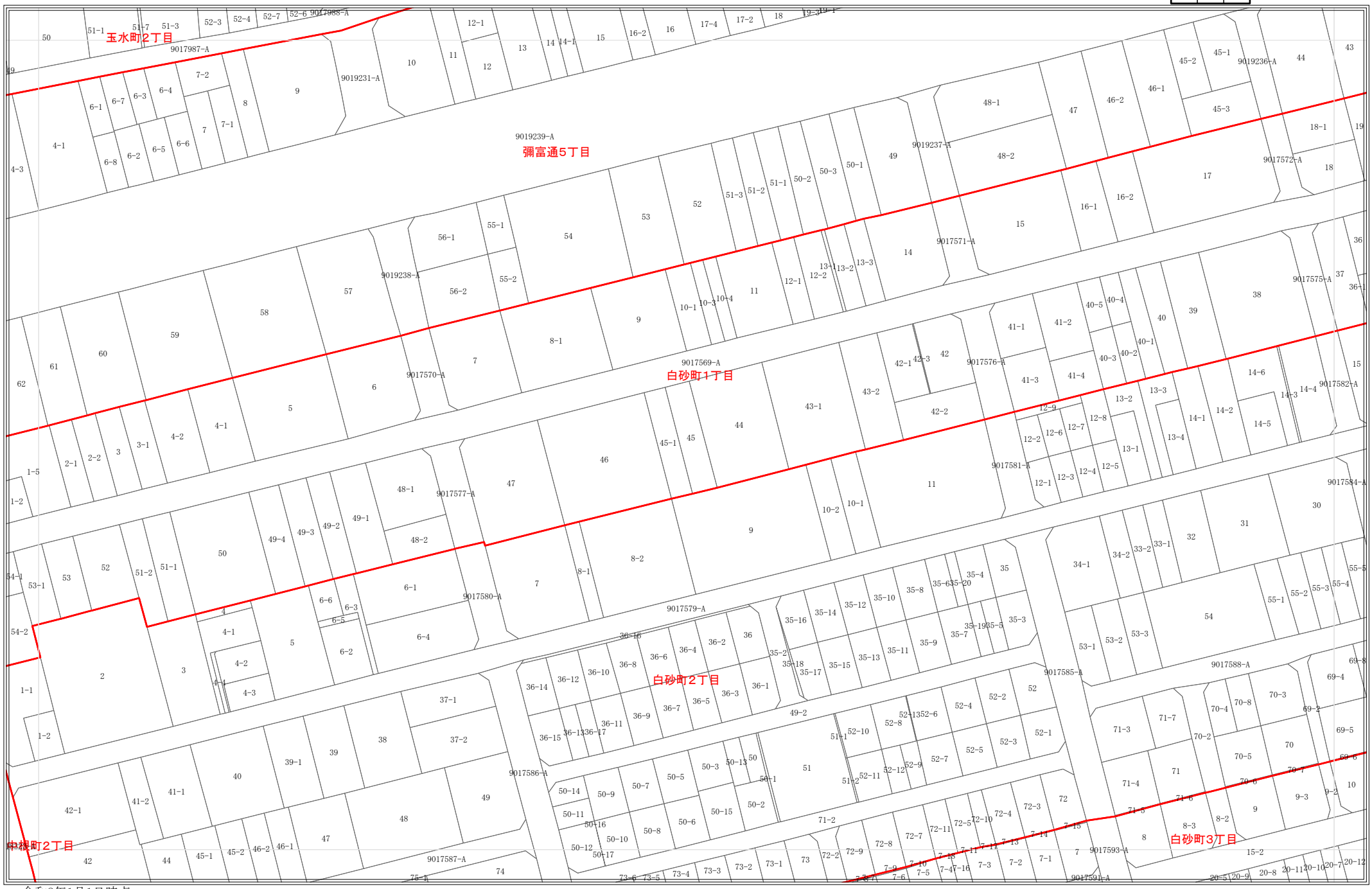

令和8年1月1日時点
・この図面は課税のために作成した図面です。権利関係等の根拠になるものではありません。
・無地番については、Nまたは名古屋市の内部管理番号（例：9876543-A)が表示されている場合があります。

0 25 50 100 メートル

1:1,200

3545

地番参考図

3481	3482	3483
3544	3545	3546
3608	3609	3610

令和8年1月1日時点
・この図面は課税のために作成した図面です。権利関係等の根拠になるものではありません。
・無地番については、Nまたは名古屋市の内部管理番号（例：9876543-A)が表示されている場合があります。

0 25 50 100 メートル

1:1,200

3595

地番参考図

3530	3531	3532
3594	3595	3596
3658	3659	3660

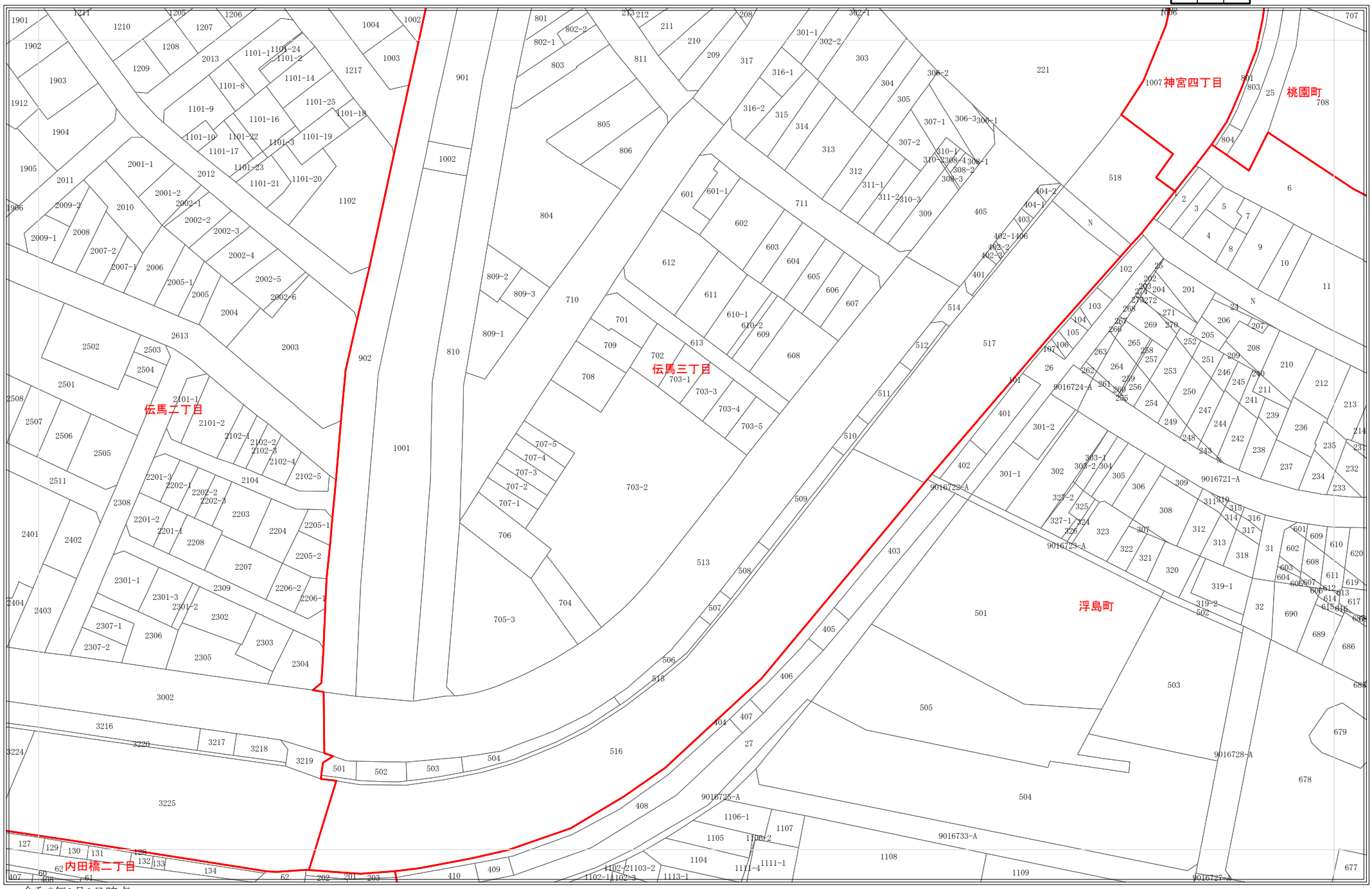

令和8年1月1日時点
・この図面は課税のために作成した図面です。権利関係等の根拠になるものではありません。
・無地番については、Nまたは名古屋市の内部管理番号（例：9876543-A)が表示されている場合があります。

0 25 50 100 メートル

1:1,200

3596

地番参考図

3531	3532	3533
3595	3596	3597
3659	3660	3661

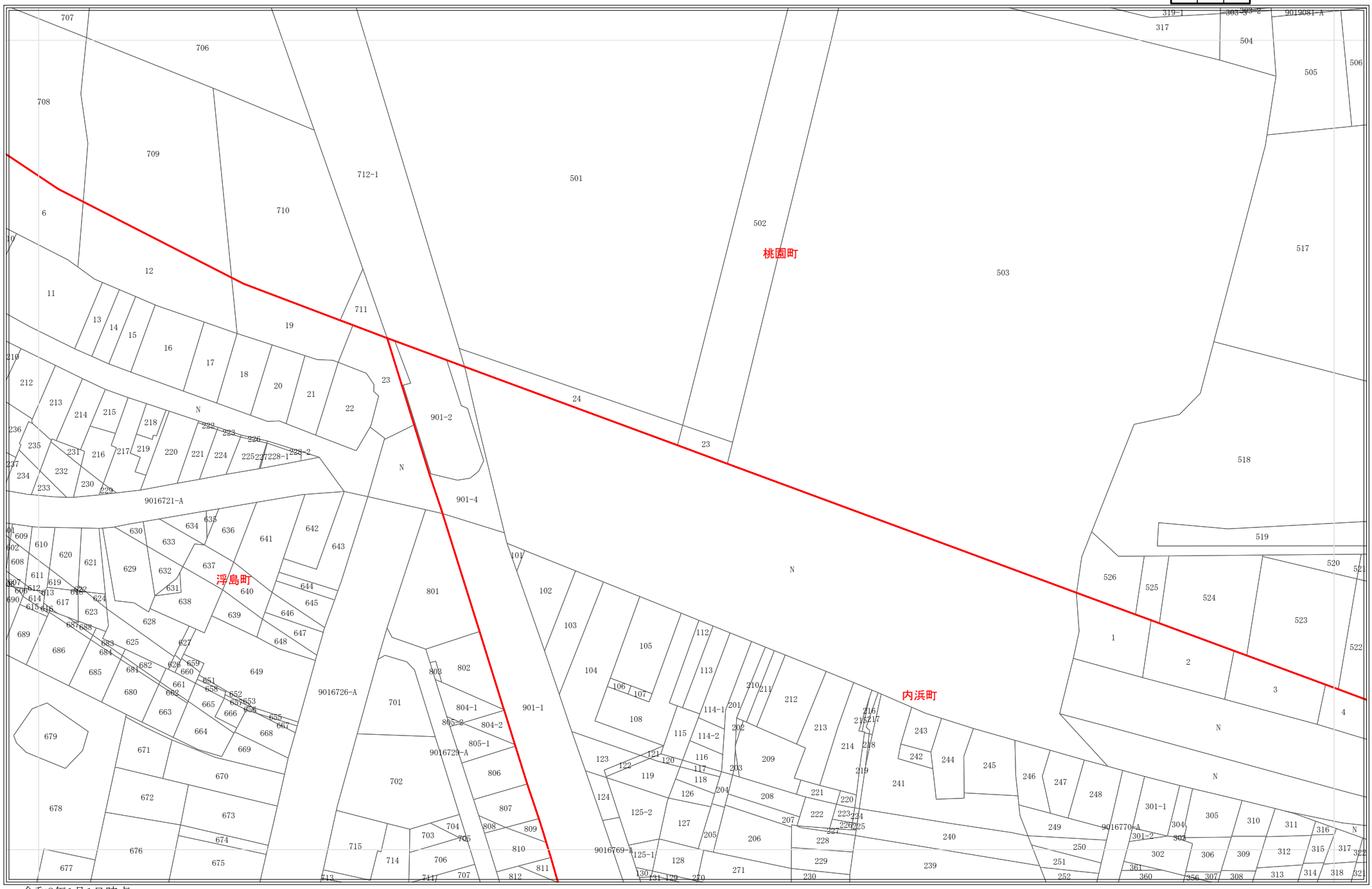

令和8年1月1日時点
・この図面は課税のために作成した図面です。権利関係等の根拠になるものではありません。
・無地番については、Nまたは名古屋市の内部管理番号（例：9876543-A)が表示されている場合があります。

0 25 50 100 メートル

1:1,200

3597

地番参考図

3532	3533	3534
3596	3597	3598
3660	3661	3662

令和8年1月1日時点
・この図面は課税のために作成した図面です。権利関係等の根拠になるものではありません。
・無地番については、Nまたは名古屋市の内部管理番号（例：9876543-A)が表示されている場合があります。

0 25 50 100 メートル

1:1,200

3598

地番参考図

3533	3534	3535
3597	3598	3599
3661	3662	3663

令和8年1月1日時点

・この図面は課税のために作成した図面です。権利関係等の根拠になるものではありません。

・無地番については、Nまたは名古屋市の内部管理番号（例：9876543-A)が表示されている場合があります。

0 25 50 100 メートル

1:1,200

3599

地番参考図

3534	3535	3536
3598	3599	3600
3662	3663	3664

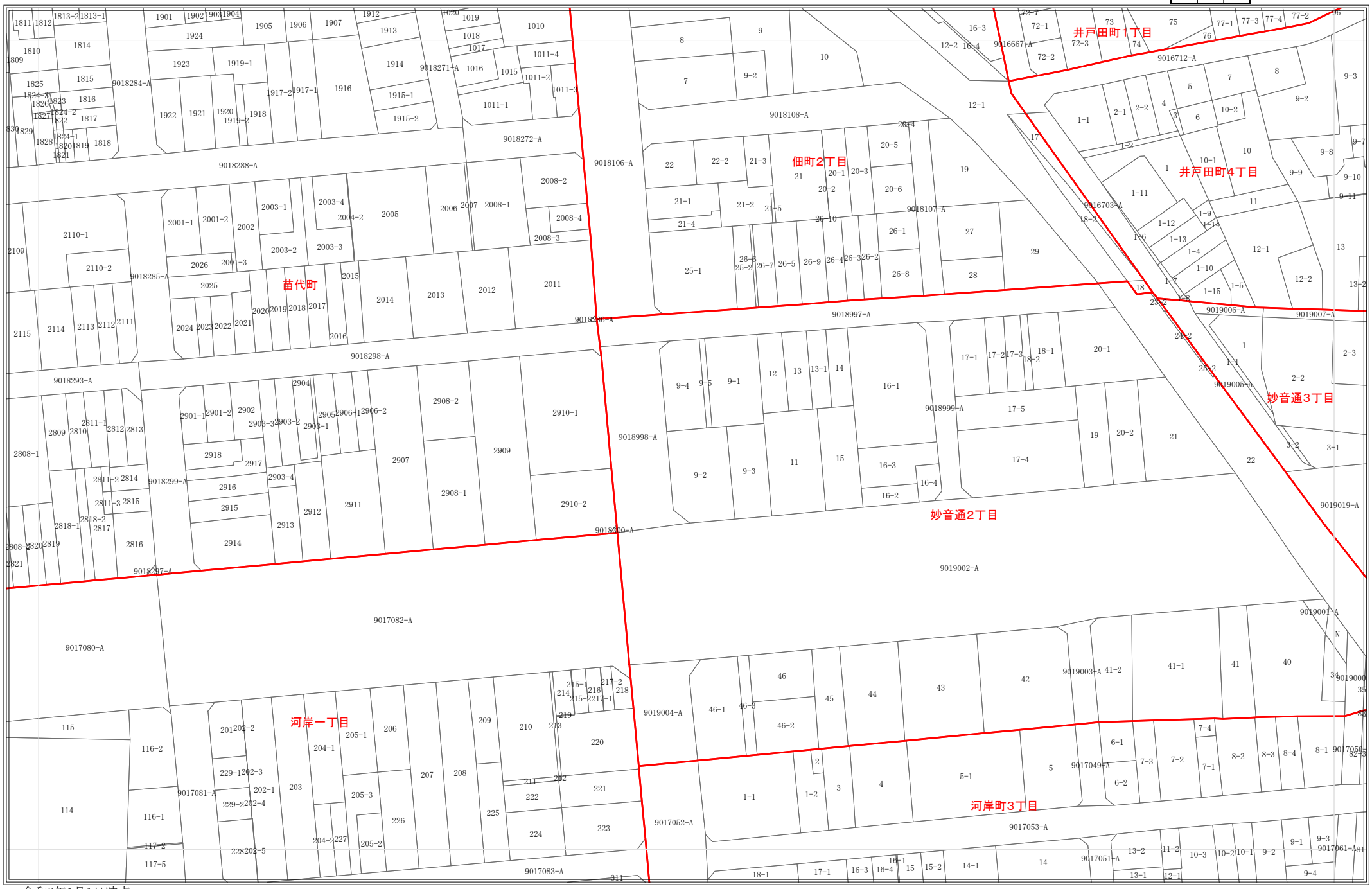

令和8年1月1日時点
・この図面は課税のために作成した図面です。権利関係等の根拠になるものではありません。
・無地番については、Nまたは名古屋市の内部管理番号（例：9876543-A)が表示されている場合があります。

0 25 50 100 メートル

1:1,200

3600

地番参考図

3535	3536	3537
3599	3600	3601
3663	3664	3665

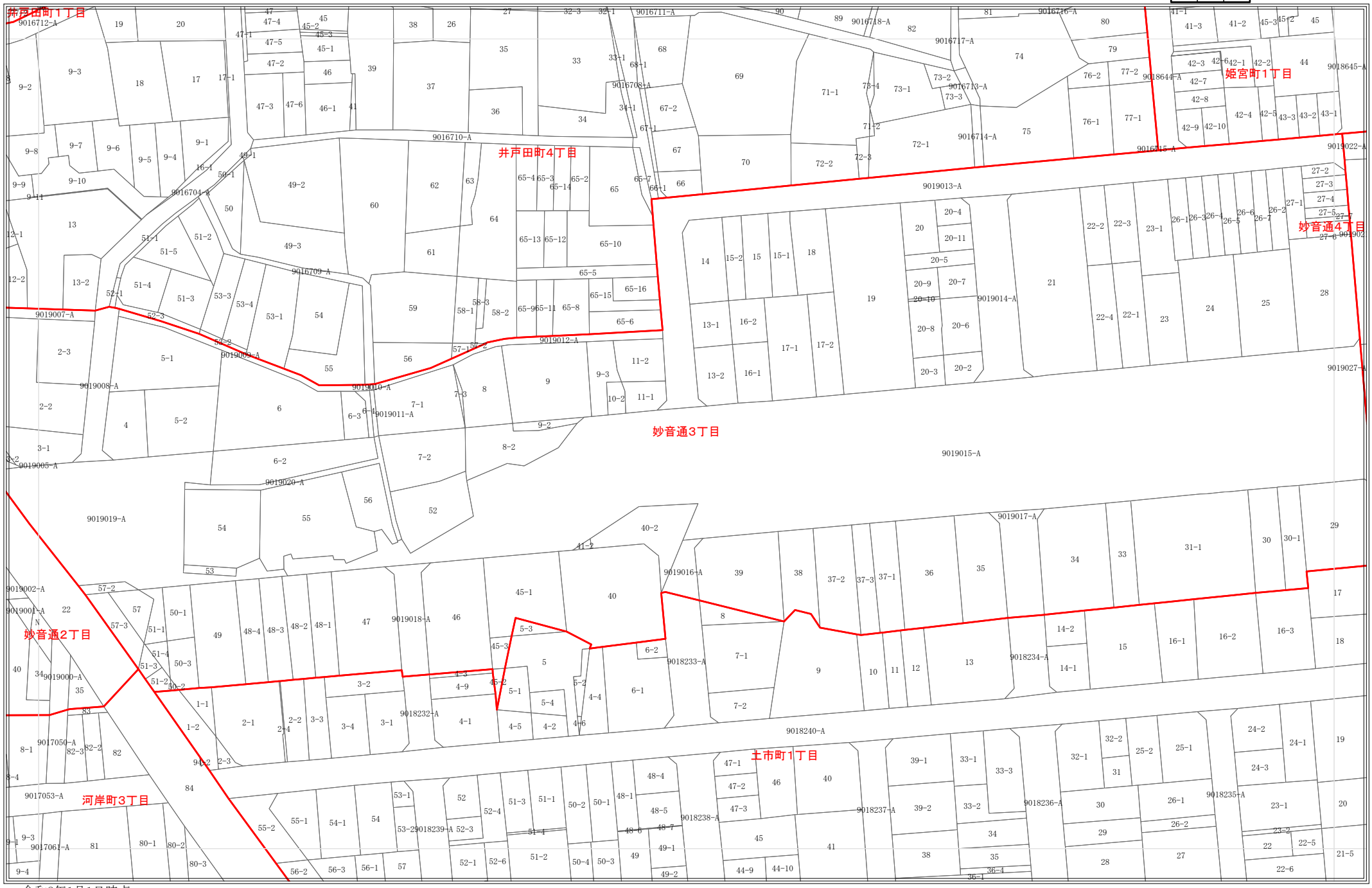

令和8年1月1日時点
・この図面は課税のために作成した図面です。権利関係等の根拠になるものではありません。
・無地番については、Nまたは名古屋市の内部管理番号（例：9876543-A)が表示されている場合があります。

0 25 50 100 メートル

1:1,200

3601

地番参考図

3536	3537	3538
3600	3601	3602
3664	3665	3666

令和8年1月1日時点
・この図面は課税のために作成した図面です。権利関係等の根拠になるものではありません。
・無地番については、Nまたは名古屋市の内部管理番号（例：9876543-A)が表示されている場合があります。

0 25 50 100 メートル

1:1,200

3602

地番参考図

3537	3538	3539
3601	3602	3603
3665	3666	3667

令和8年1月1日時点
・この図面は課税のために作成した図面です。権利関係等の根拠になるものではありません。
・無地番については、Nまたは名古屋市の内部管理番号（例：9876543-A)が表示されている場合があります。

0 25 50 100 メートル

1:1,200

3603

地番参考図

3538	3539	3540
3602	3603	3604
3666	3667	3668

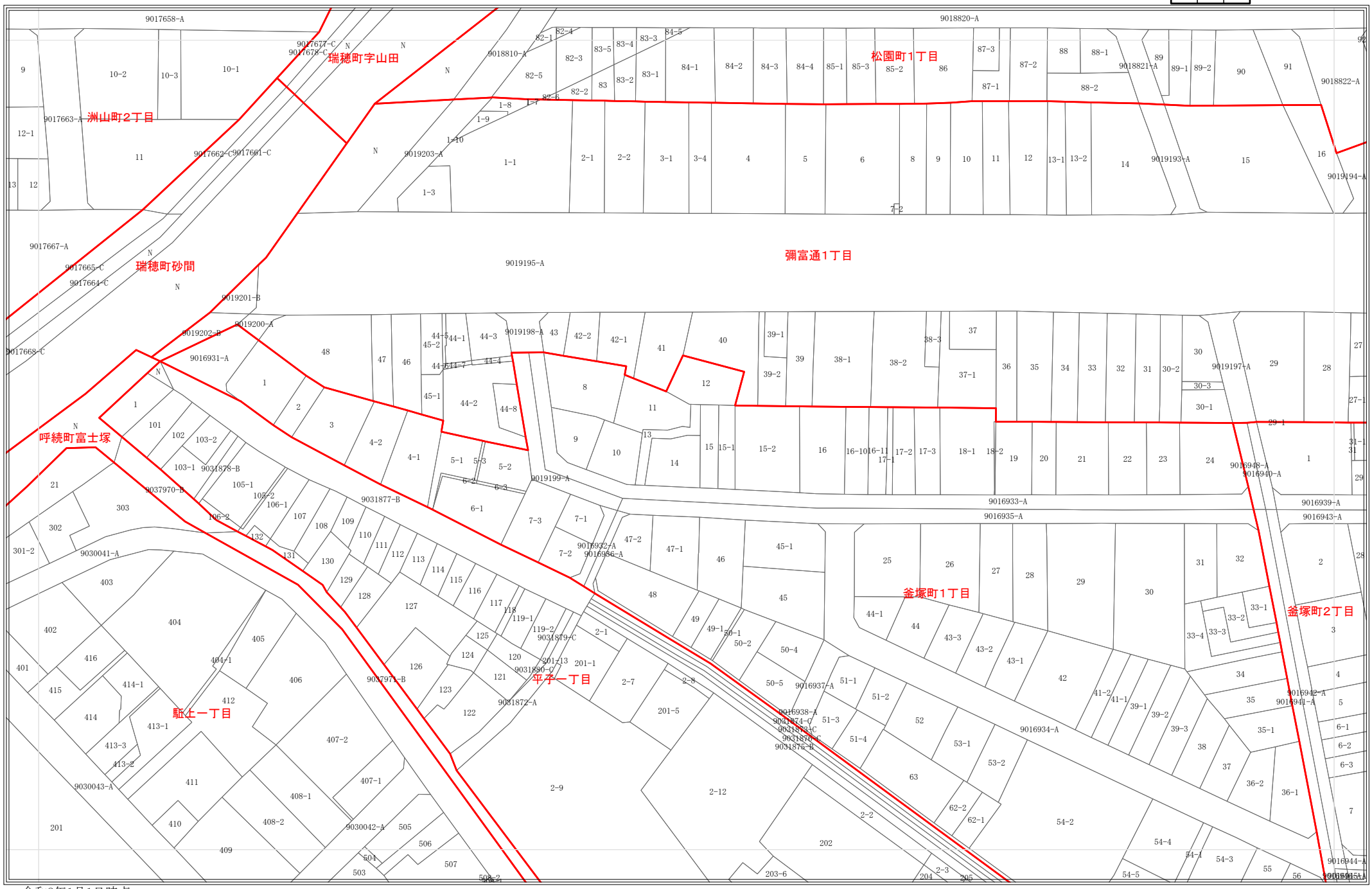

令和8年1月1日時点
・この図面は課税のために作成した図面です。権利関係等の根拠になるものではありません。
・無地番については、Nまたは名古屋市の内部管理番号（例：9876543-A)が表示されている場合があります。

0 25 50 100 メートル

1:1,200

3604

地番参考図

3539	3540	3541
3603	3604	3605
3667	3668	3669

令和8年1月1日時点
・この図面は課税のために作成した図面です。権利関係等の根拠になるものではありません。
・無地番については、Nまたは名古屋市の内部管理番号（例：9876543-A)が表示されている場合があります。

0 25 50 100 メートル

1:1,200

3605

地番参考図

3540	3541	3542
3604	3605	3606
3668	3669	3670

令和8年1月1日時点
・この図面は課税のために作成した図面です。権利関係等の根拠になるものではありません。
・無地番については、Nまたは名古屋市の内部管理番号（例：9876543-A)が表示されている場合があります。

0 25 50 100 メートル

1:1,200

3606

地番参考図

3541	3542	3543
3605	3606	3607
3669	3670	3671

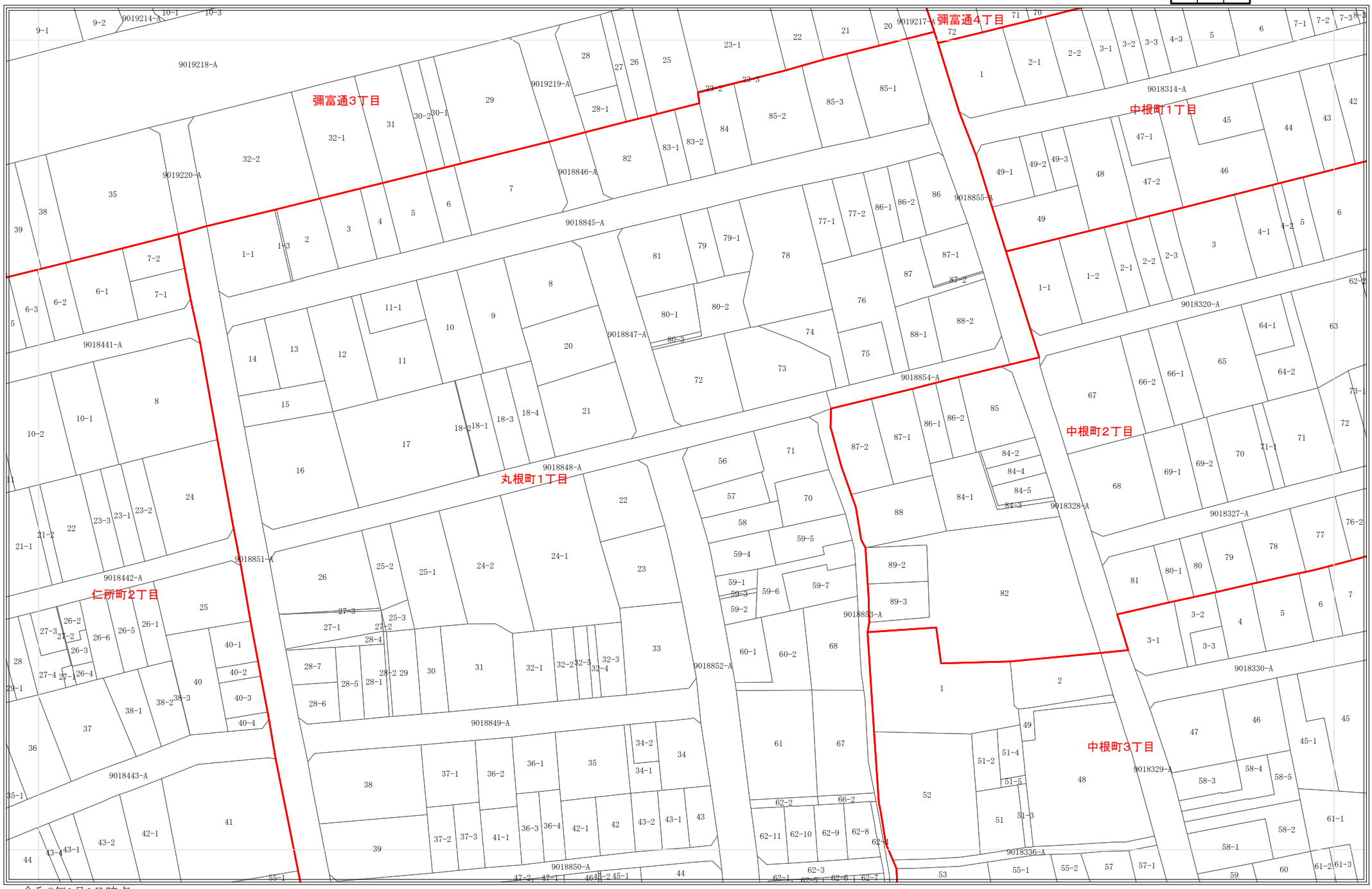

令和8年1月1日時点
・この図面は課税のために作成した図面です。権利関係等の根拠になるものではありません。
・無地番については、Nまたは名古屋市の内部管理番号（例：9876543-A)が表示されている場合があります。

0 25 50 100 メートル

1:1,200

3607

地番参考図

3542	3543	3544
3606	3607	3608
3670	3671	3672

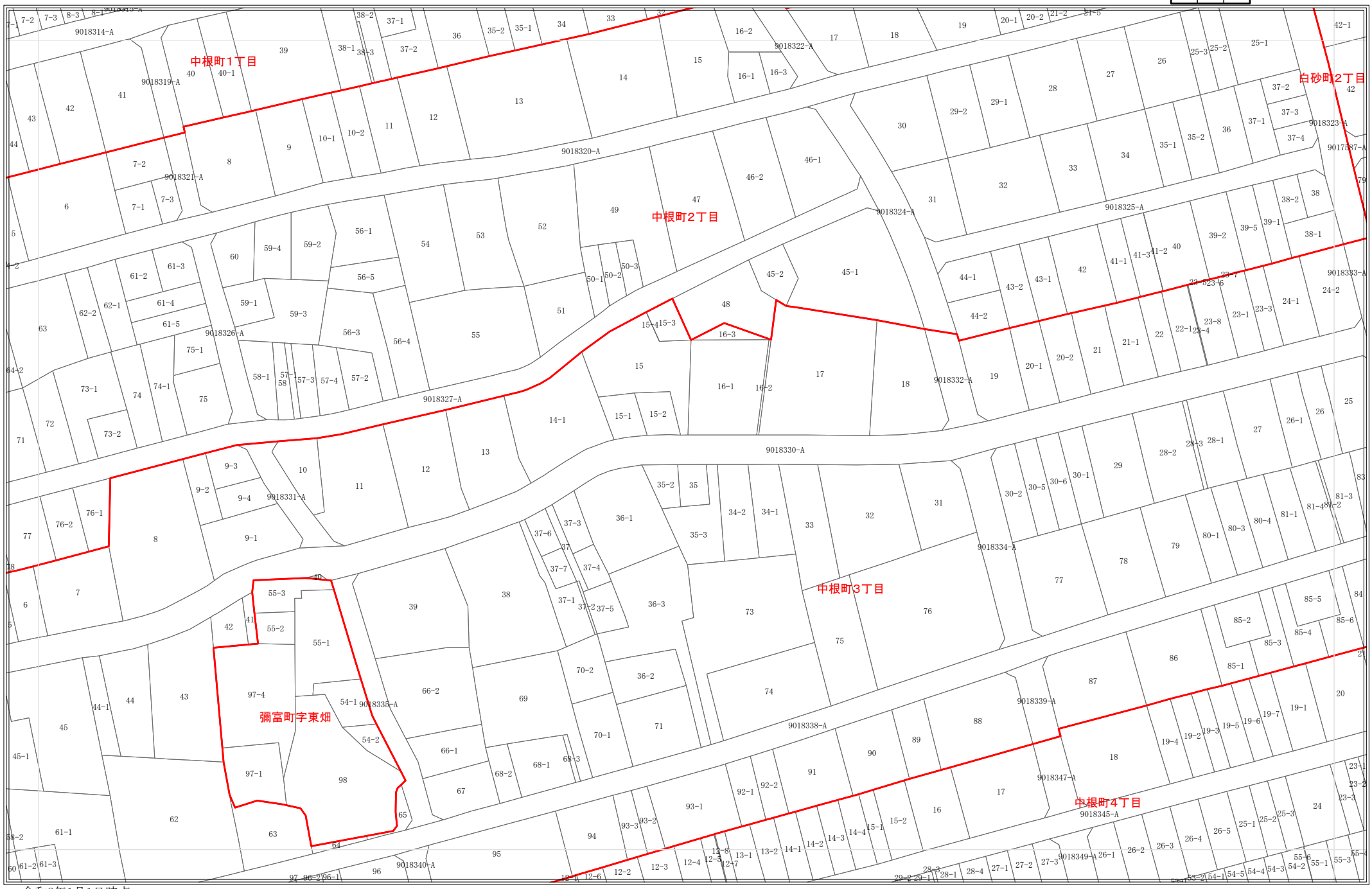

令和8年1月1日時点

・この図面は課税のために作成した図面です。権利関係等の根拠になるものではありません。

・無地番については、Nまたは名古屋市の内部管理番号（例：9876543-A)が表示されている場合があります。

0 25 50 100 メートル

1:1,200

3608

地番参考図

3543	3544	3545
3607	3608	3609
3671	3672	3673

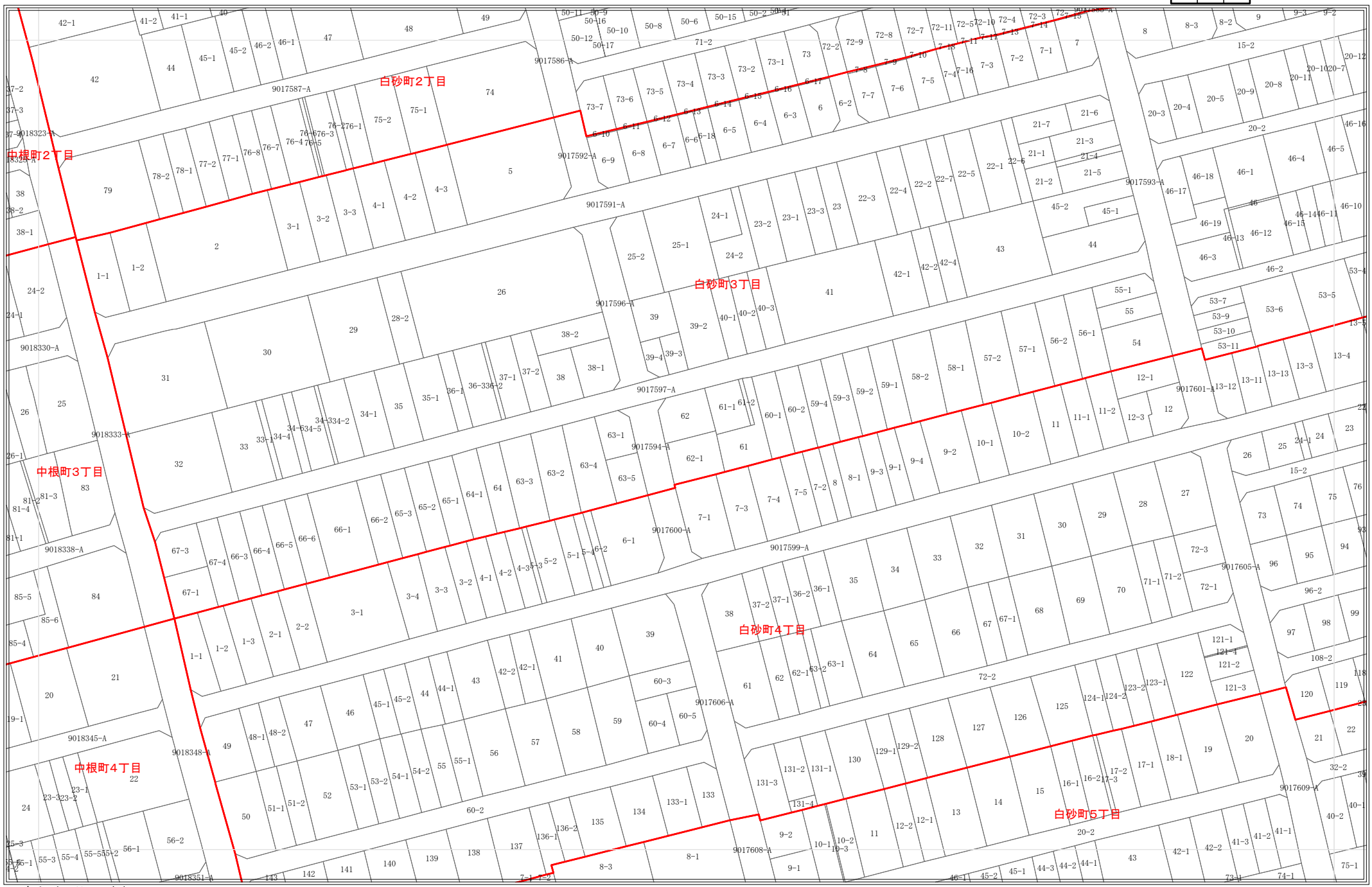

令和8年1月1日時点
・この図面は課税のために作成した図面です。権利関係等の根拠になるものではありません。
・無地番については、Nまたは名古屋市の内部管理番号（例：9876543-A)が表示されている場合があります。

0 25 50 100 メートル

1:1,200

3609

地番参考図

3544	3545	3546
3608	3609	3610
3672	3673	3674

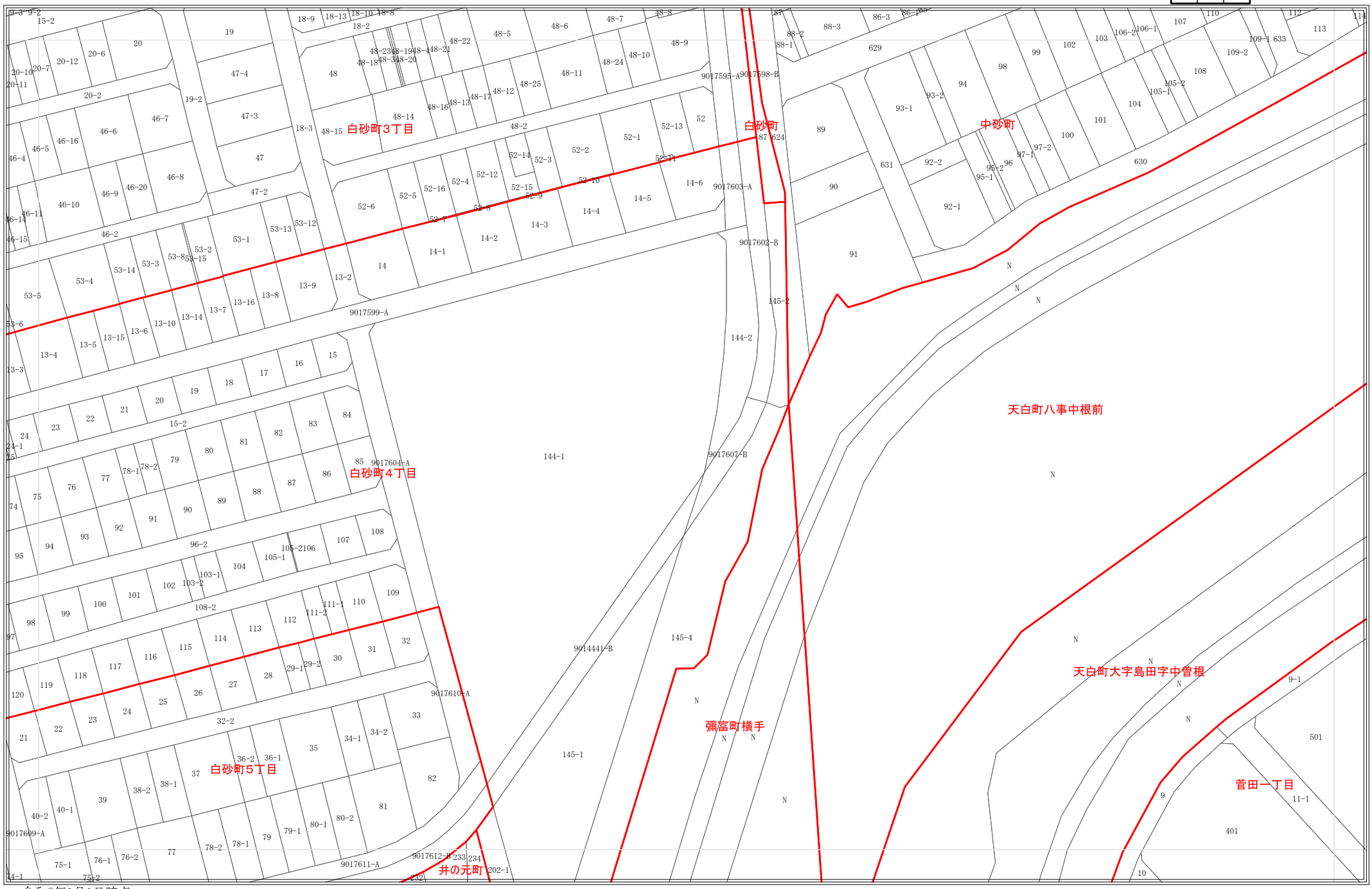

令和8年1月1日時点
・この図面は課税のために作成した図面です。権利関係等の根拠になるものではありません。
・無地番については、Nまたは名古屋市の内部管理番号（例：9876543-A)が表示されている場合があります。

0 25 50 100 メートル

1:1,200

3659

地番参考図

3594	3595	3596
3658	3659	3660
3722	3723	3724

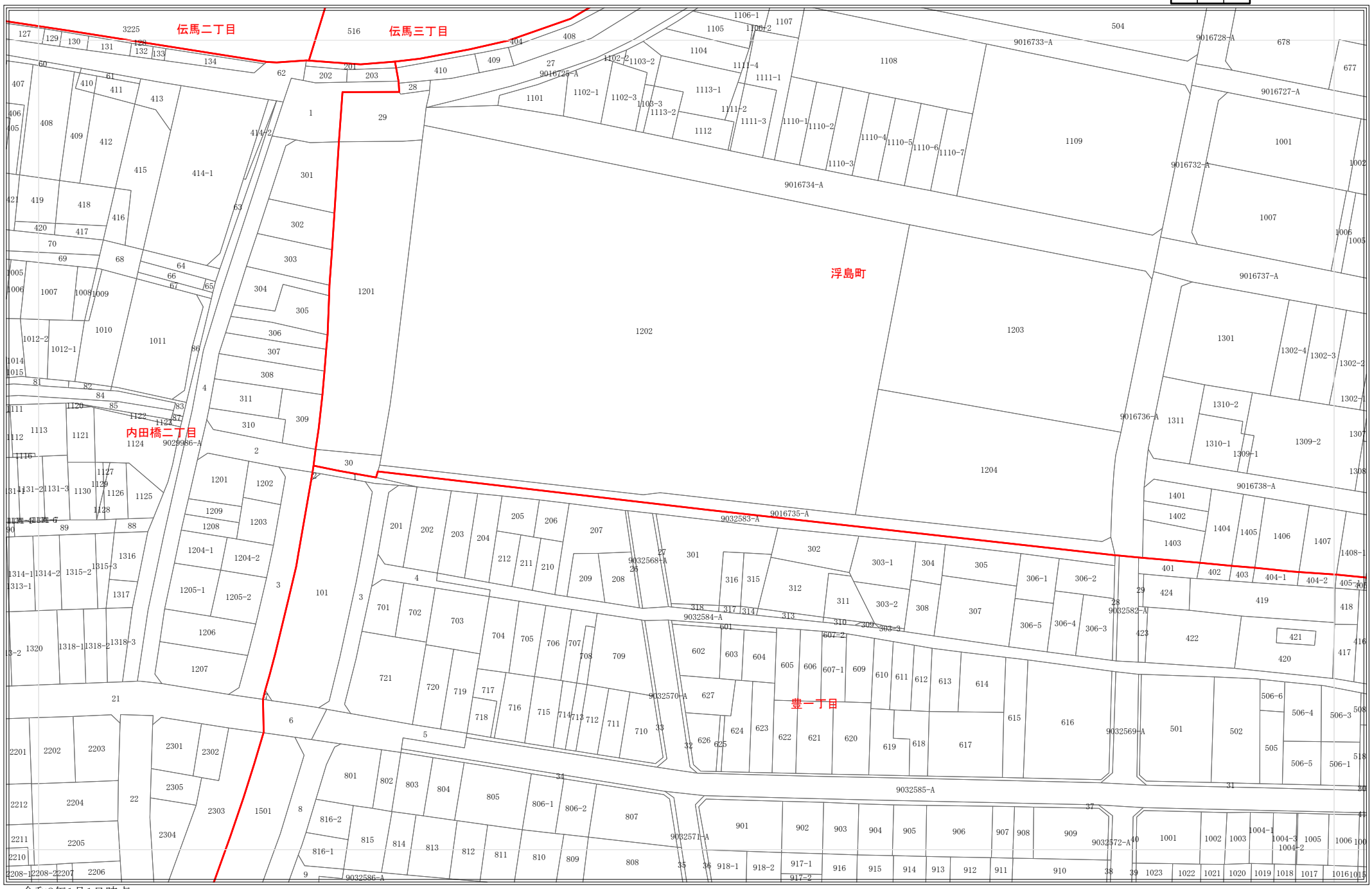

令和8年1月1日時点
・この図面は課税のために作成した図面です。権利関係等の根拠になるものではありません。
・無地番については、Nまたは名古屋市の内部管理番号（例：9876543-A)が表示されている場合があります。

0 25 50 100 メートル

1:1,200

3660

地番参考図

3595	3596	3597
3659	3660	3661
3723	3724	3725

令和8年1月1日時点
・この図面は課税のために作成した図面です。権利関係等の根拠になるものではありません。
・無地番については、Nまたは名古屋市の内部管理番号（例：9876543-A)が表示されている場合があります。

0 25 50 100 メートル

1:1,200

3661

地番参考図

3596	3597	3598
3660	3661	3662
3724	3725	3726

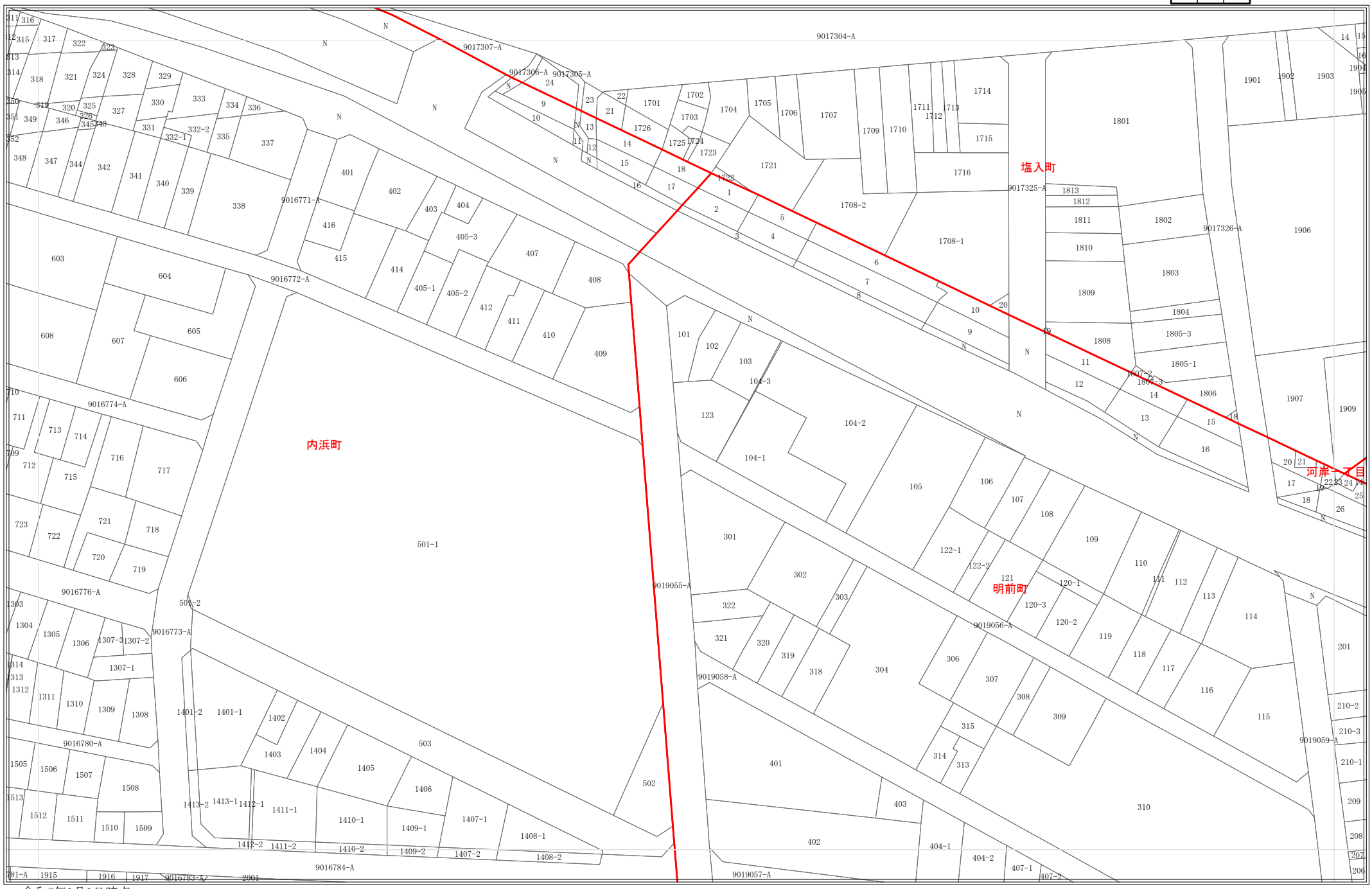

令和8年1月1日時点
・この図面は課税のために作成した図面です。権利関係等の根拠になるものではありません。
・無地番については、Nまたは名古屋市の内部管理番号（例：9876543-A)が表示されている場合があります。

0 25 50 100 メートル

1:1,200

3662

地番参考図

3597	3598	3599
3661	3662	3663
3725	3726	3727

令和8年1月1日時点
・この図面は課税のために作成した図面です。権利関係等の根拠になるものではありません。
・無地番については、Nまたは名古屋市の内部管理番号（例：9876543-A)が表示されている場合があります。

0 25 50 100 メートル

1:1,200

3663

地番参考図

3598	3599	3600
3662	3663	3664
3726	3727	3728

令和8年1月1日時点
・この図面は課税のために作成した図面です。権利関係等の根拠になるものではありません。
・無地番については、Nまたは名古屋市の内部管理番号（例：9876543-A)が表示されている場合があります。

0 25 50 100 メートル

1:1,200

3664

地番参考図

3599	3600	3601
3663	3664	3665
3727	3728	3729

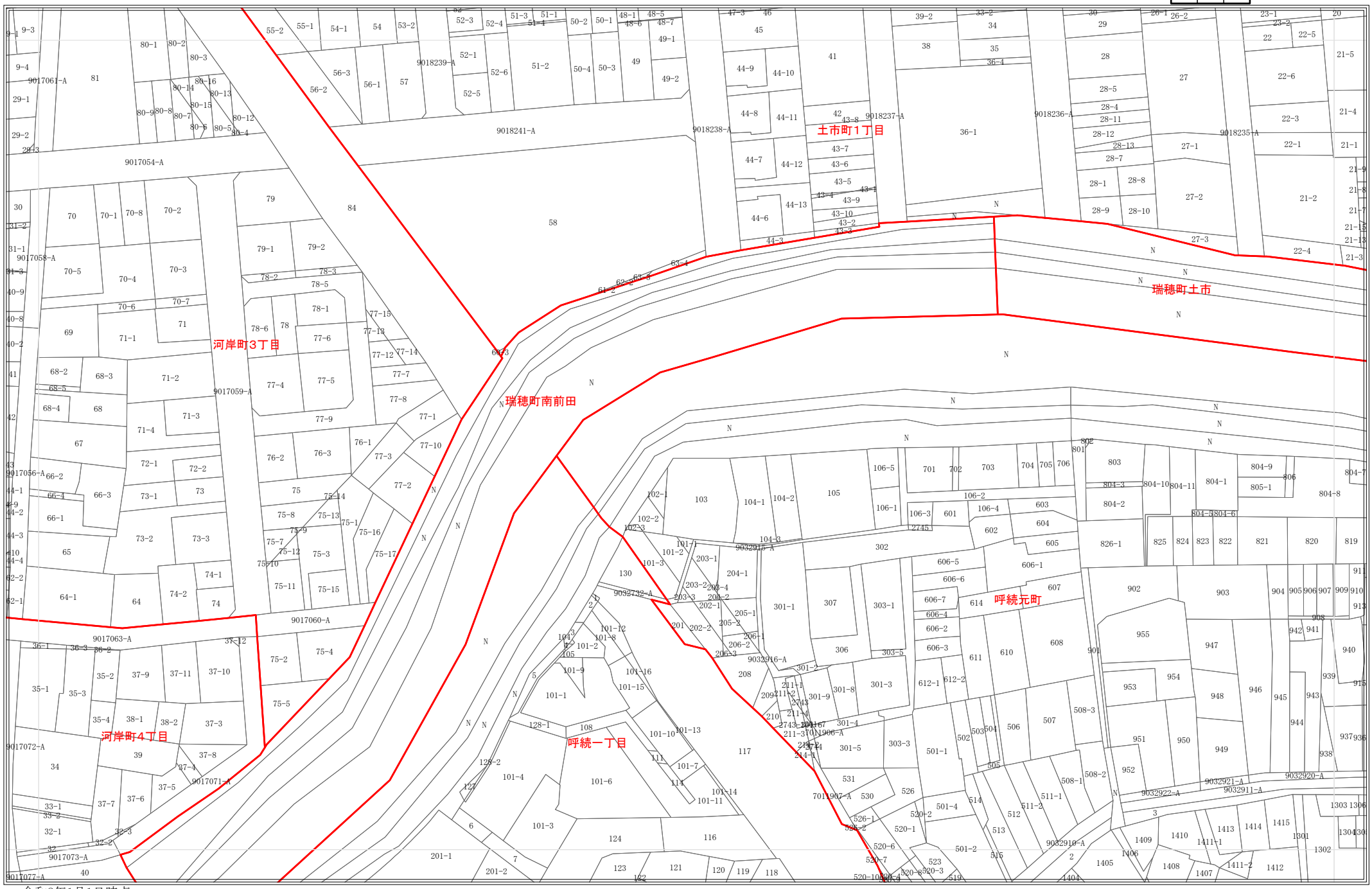

令和8年1月1日時点
・この図面は課税のために作成した図面です。権利関係等の根拠になるものではありません。
・無地番については、Nまたは名古屋市の内部管理番号（例：9876543-A)が表示されている場合があります。

0 25 50 100 メートル

1:1,200

3665

地番参考図

3600	3601	3602
3664	3665	3666
3728	3729	3730

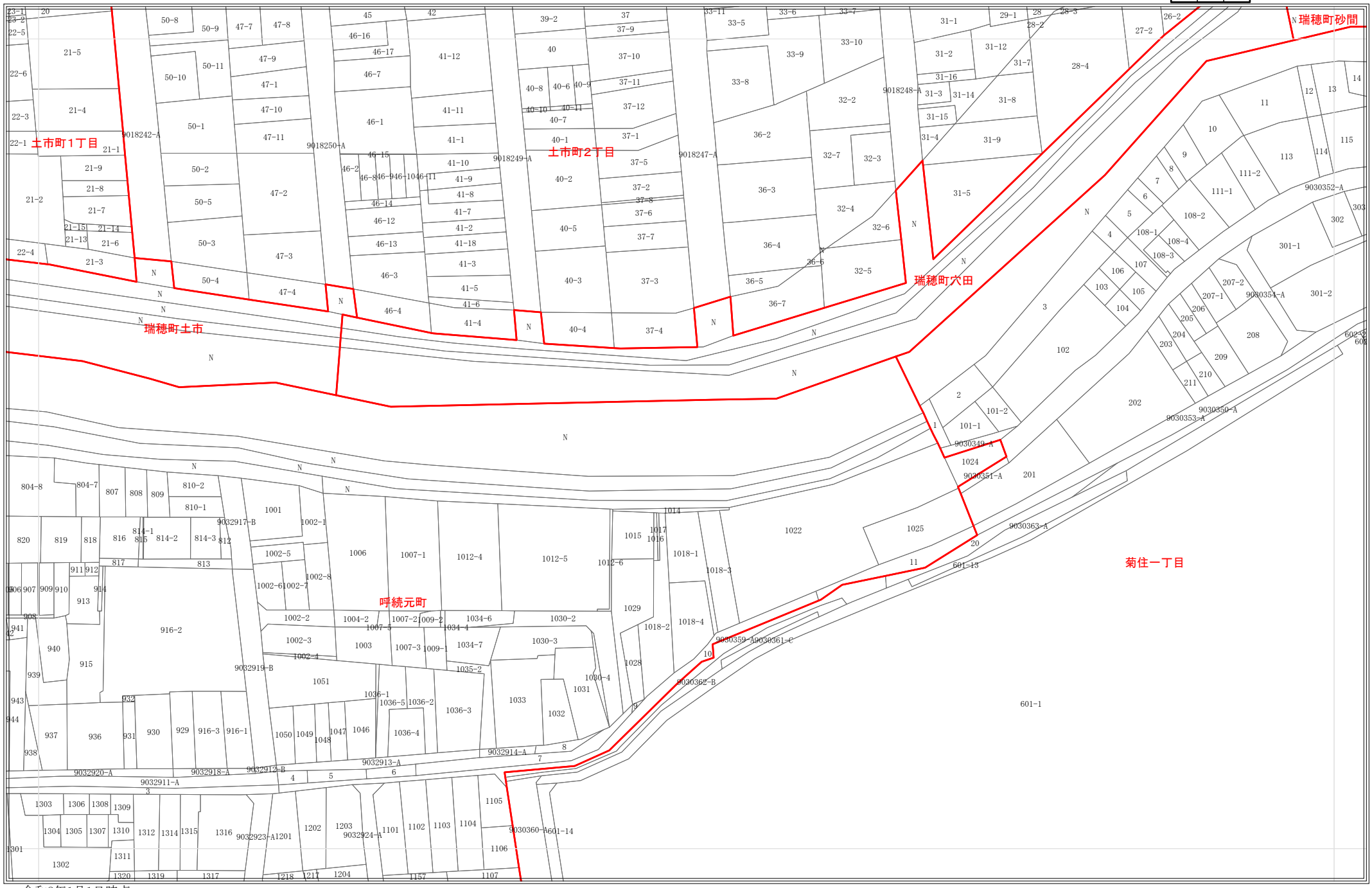

令和8年1月1日時点
・この図面は課税のために作成した図面です。権利関係等の根拠になるものではありません。
・無地番については、Nまたは名古屋市の内部管理番号（例：9876543-A)が表示されている場合があります。

0 25 50 100 メートル

1:1,200

3667

地番参考図

3602	3603	3604
3666	3667	3668
3730	3731	3732

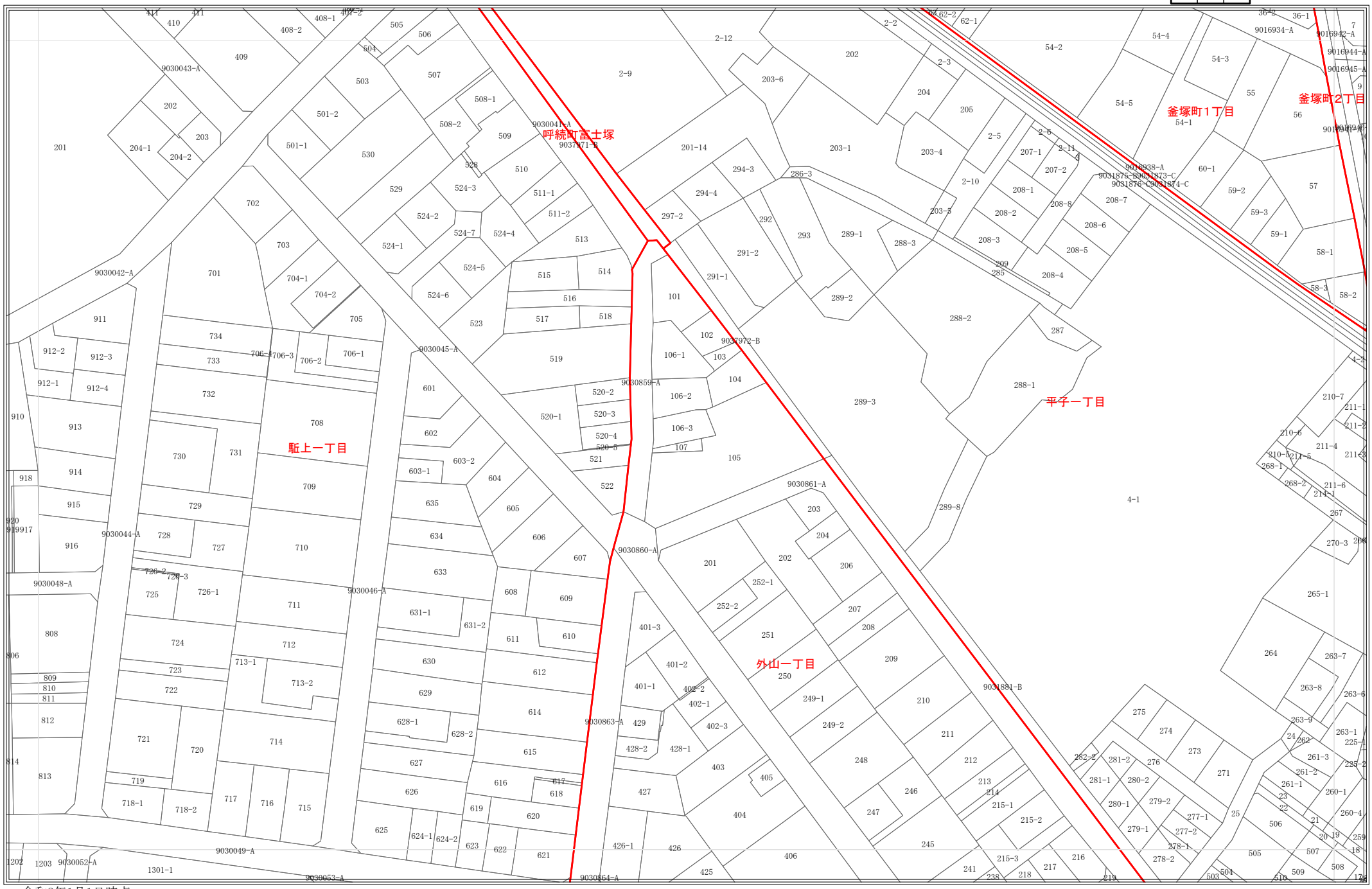

令和8年1月1日時点
・この図面は課税のために作成した図面です。権利関係等の根拠になるものではありません。
・無地番については、Nまたは名古屋市の内部管理番号（例：9876543-A)が表示されている場合があります。

0 25 50 100 メートル

1:1,200

3668

地番参考図

3603	3604	3605
3667	3668	3669
3731	3732	3733

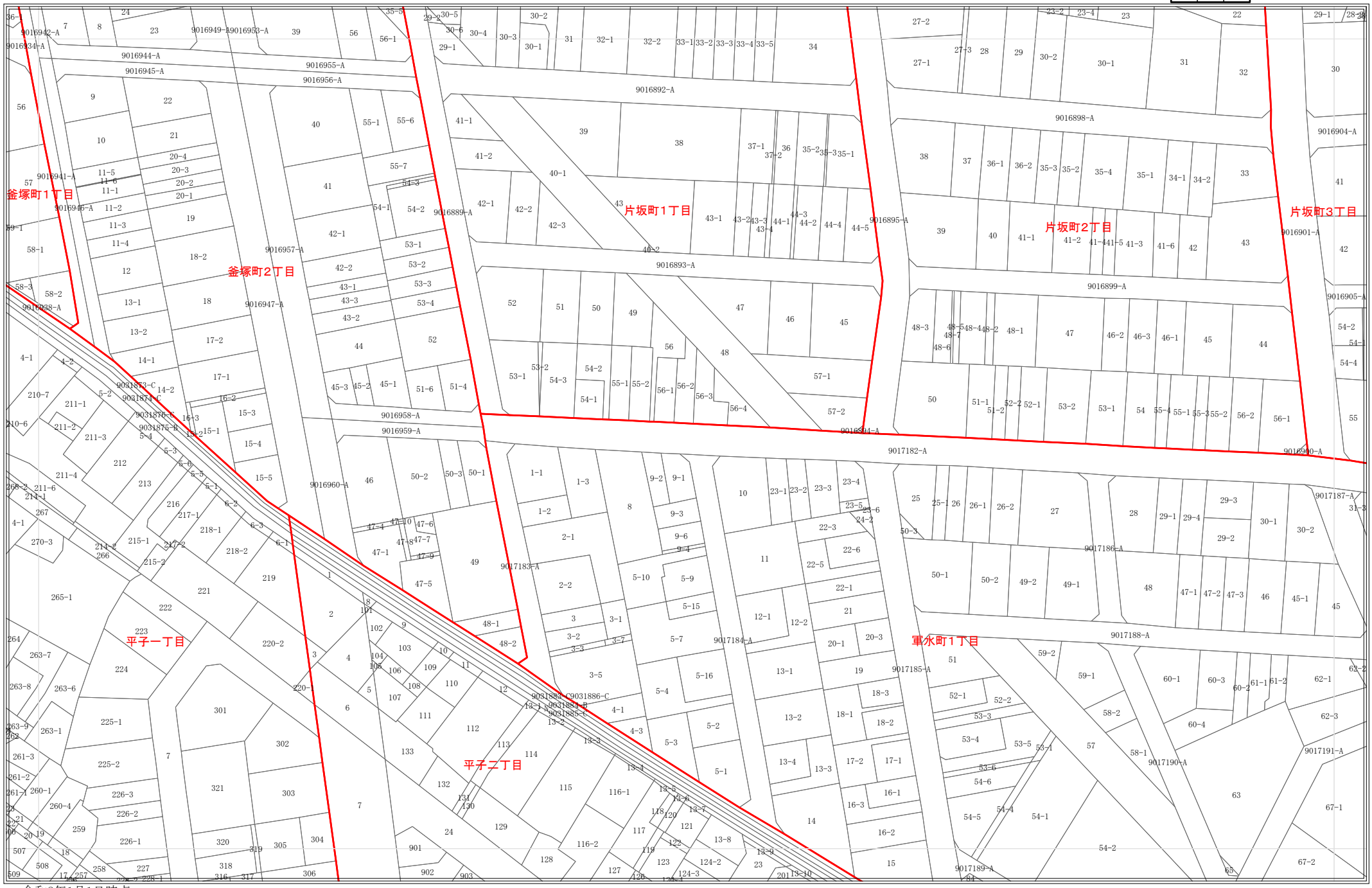

令和8年1月1日時点
・この図面は課税のために作成した図面です。権利関係等の根拠になるものではありません。
・無地番については、Nまたは名古屋市の内部管理番号（例：9876543-A)が表示されている場合があります。

0 25 50 100 メートル

1:1,200

3669

地番参考図

3604	3605	3606
3668	3669	3670
3732	3733	3734

令和8年1月1日時点
・この図面は課税のために作成した図面です。権利関係等の根拠になるものではありません。
・無地番については、Nまたは名古屋市の内部管理番号（例：9876543-A)が表示されている場合があります。

0 25 50 100 メートル

1:1,200

3670

地番参考図

3605	3606	3607
3669	3670	3671
3733	3734	3735

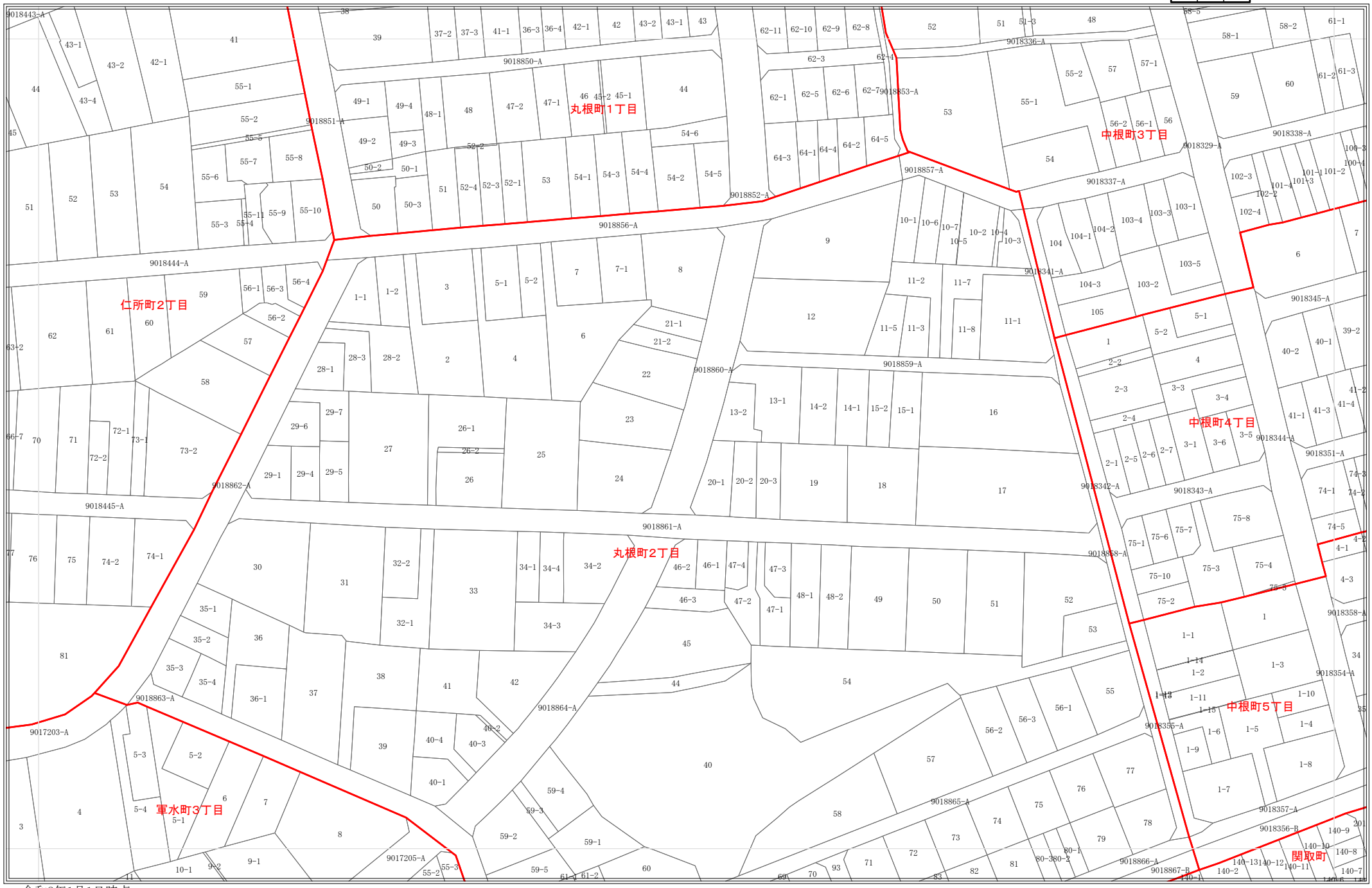

令和8年1月1日時点
・この図面は課税のために作成した図面です。権利関係等の根拠になるものではありません。
・無地番については、Nまたは名古屋市の内部管理番号（例：9876543-A)が表示されている場合があります。

0 25 50 100 メートル

1:1,200

3671

地番参考図

3606	3607	3608
3670	3671	3672
3734	3735	3736

令和8年1月1日時点

・この図面は課税のために作成した図面です。権利関係等の根拠になるものではありません。

・無地番については、Nまたは名古屋市の内部管理番号（例：9876543-A)が表示されている場合があります。

0 25 50 100 メートル

1:1,200

3672

地番参考図

3607	3608	3609
3671	3672	3673
3735	3736	3737

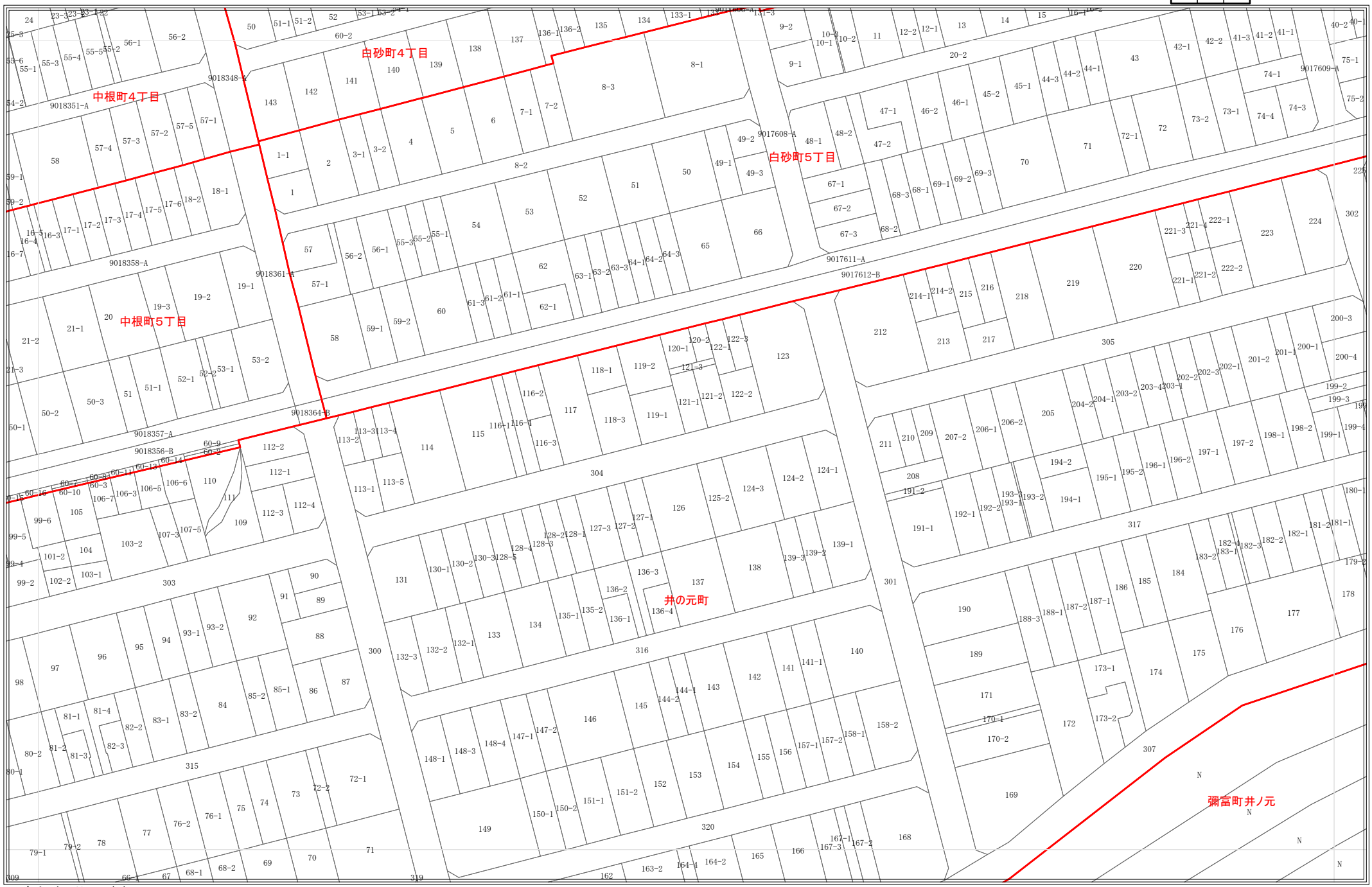

令和8年1月1日時点
・この図面は課税のために作成した図面です。権利関係等の根拠になるものではありません。
・無地番については、Nまたは名古屋市の内部管理番号（例：9876543-A)が表示されている場合があります。

0 25 50 100 メートル

1:1,200

3673

地番参考図

3608	3609	3610
3672	3673	3674
3736	3737	3738

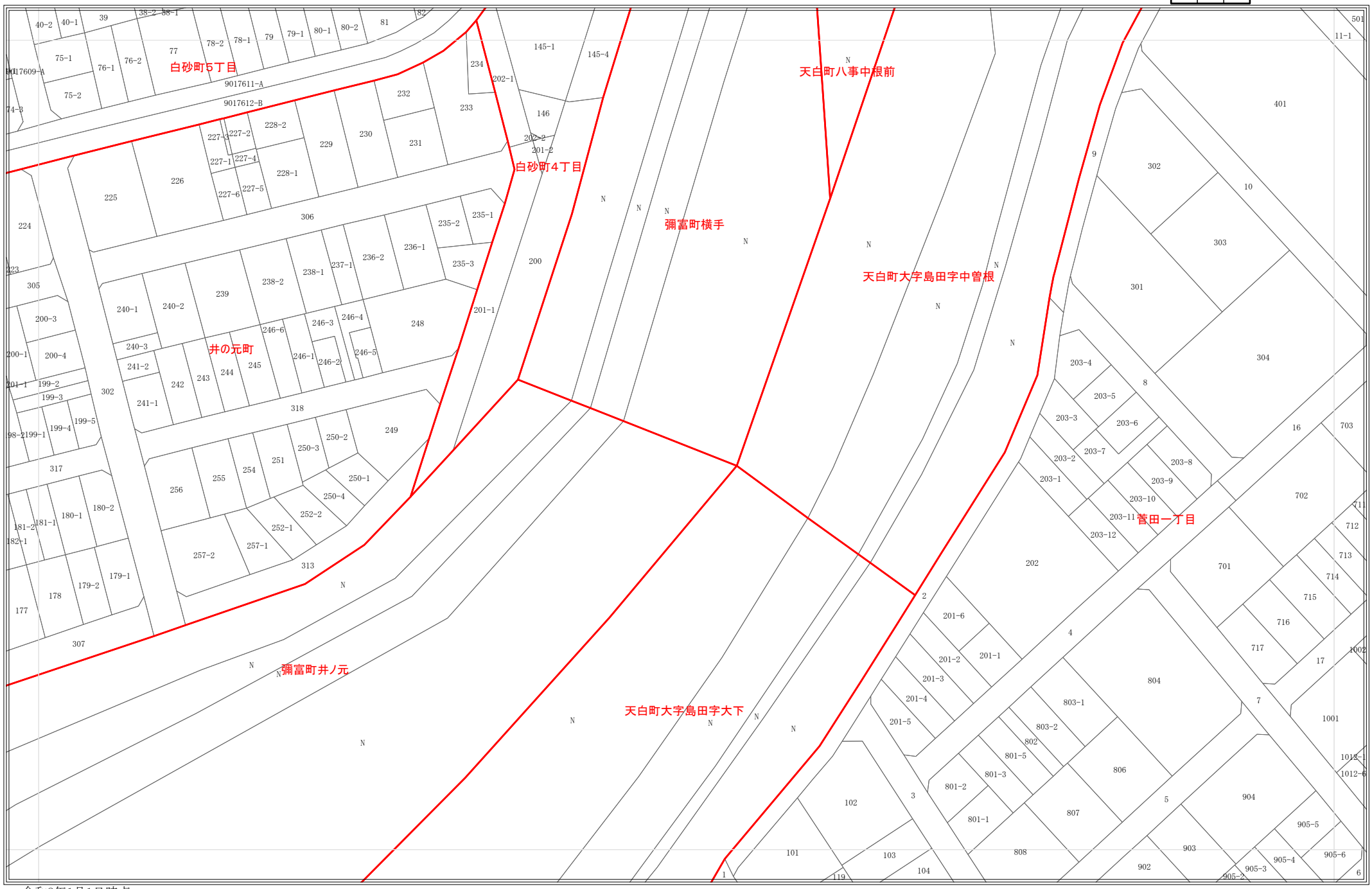

令和8年1月1日時点
・この図面は課税のために作成した図面です。権利関係等の根拠になるものではありません。
・無地番については、Nまたは名古屋市の内部管理番号（例：9876543-A)が表示されている場合があります。

0 25 50 100 メートル

1:1,200

3724

地番参考図

3659	3660	3661
3723	3724	3725
3788	3789	3790

令和8年1月1日時点
・この図面は課税のために作成した図面です。権利関係等の根拠になるものではありません。
・無地番については、Nまたは名古屋市の内部管理番号（例：9876543-A)が表示されている場合があります。

0 25 50 100 メートル

1:1,200

3725

地番参考図

3660	3661	3662
3724	3725	3726
3789	3790	3791

令和8年1月1日時点
・この図面は課税のために作成した図面です。権利関係等の根拠になるものではありません。
・無地番については、Nまたは名古屋市の内部管理番号（例：9876543-A)が表示されている場合があります。

0 25 50 100 メートル

1:1,200

3726

地番参考図

3661	3662	3663
3725	3726	3727
3790	3791	3792

令和8年1月1日時点
・この図面は課税のために作成した図面です。権利関係等の根拠になるものではありません。
・無地番については、Nまたは名古屋市の内部管理番号（例：9876543-A)が表示されている場合があります。

0 25 50 100 メートル

1:1,200

3727

地番参考図

3662	3663	3664
3726	3727	3728
3791	3792	3793

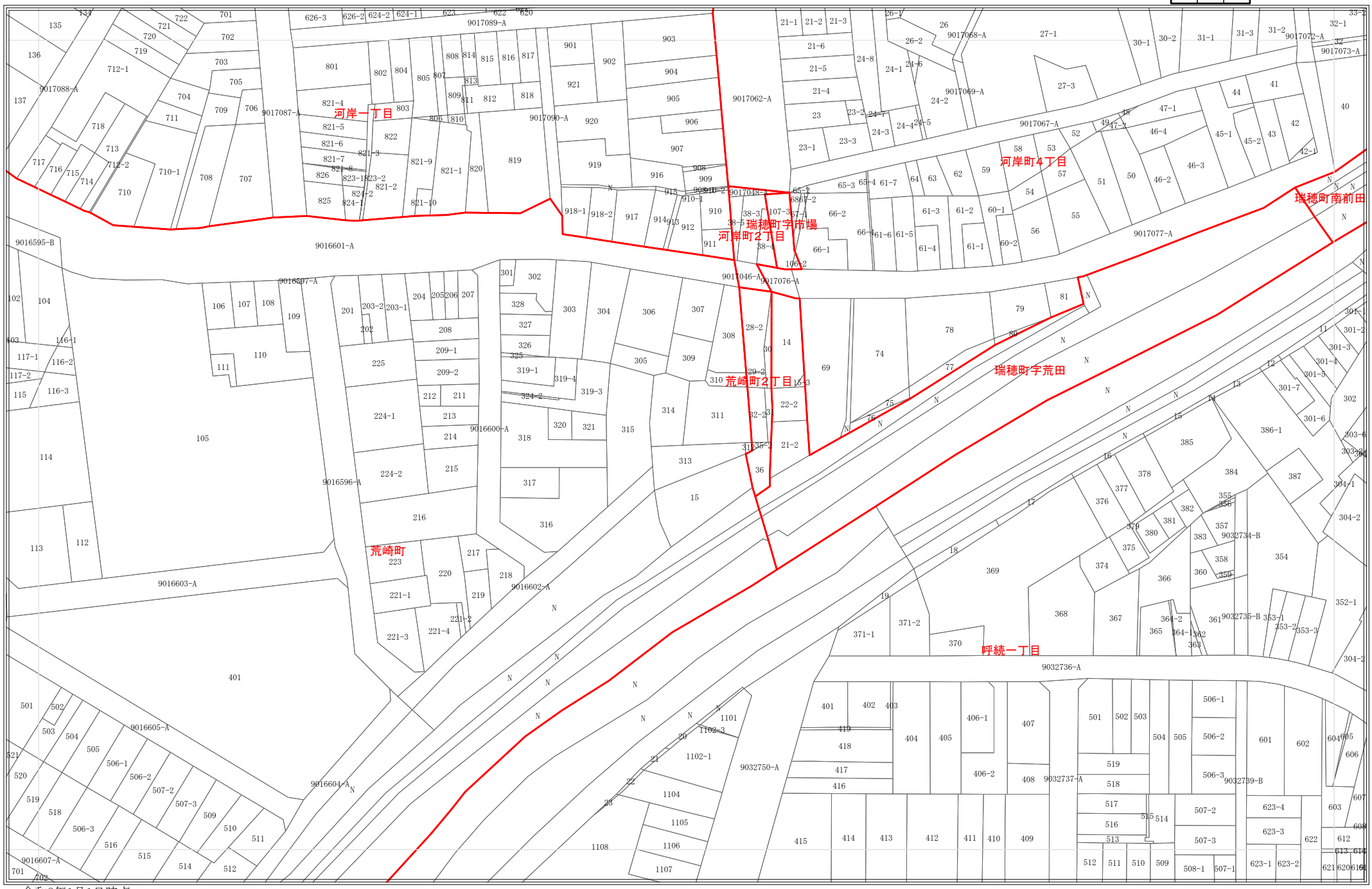

令和8年1月1日時点
・この図面は課税のために作成した図面です。権利関係等の根拠になるものではありません。
・無地番については、Nまたは名古屋市の内部管理番号（例：9876543-A)が表示されている場合があります。

0 25 50 100 メートル

1:1,200

3728

地番参考図

3663	3664	3665
3727	3728	3729
3792	3793	3794

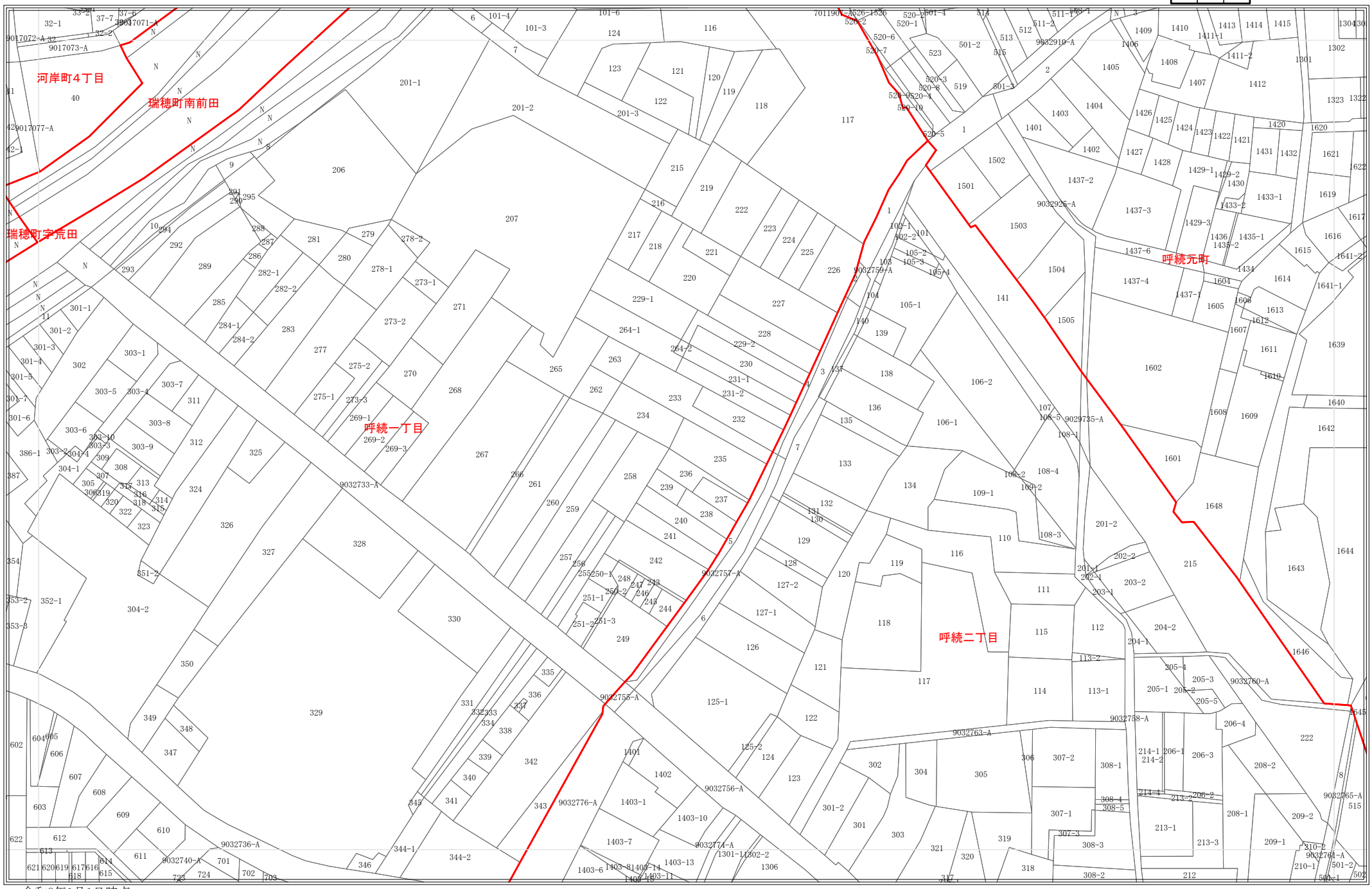

令和8年1月1日時点
・この図面は課税のために作成した図面です。権利関係等の根拠になるものではありません。
・無地番については、Nまたは名古屋市の内部管理番号（例：9876543-A)が表示されている場合があります。

0 25 50 100 メートル

1:1,200

3732

地番参考図

3667	3668	3669
3731	3732	3733
3796	3797	3798

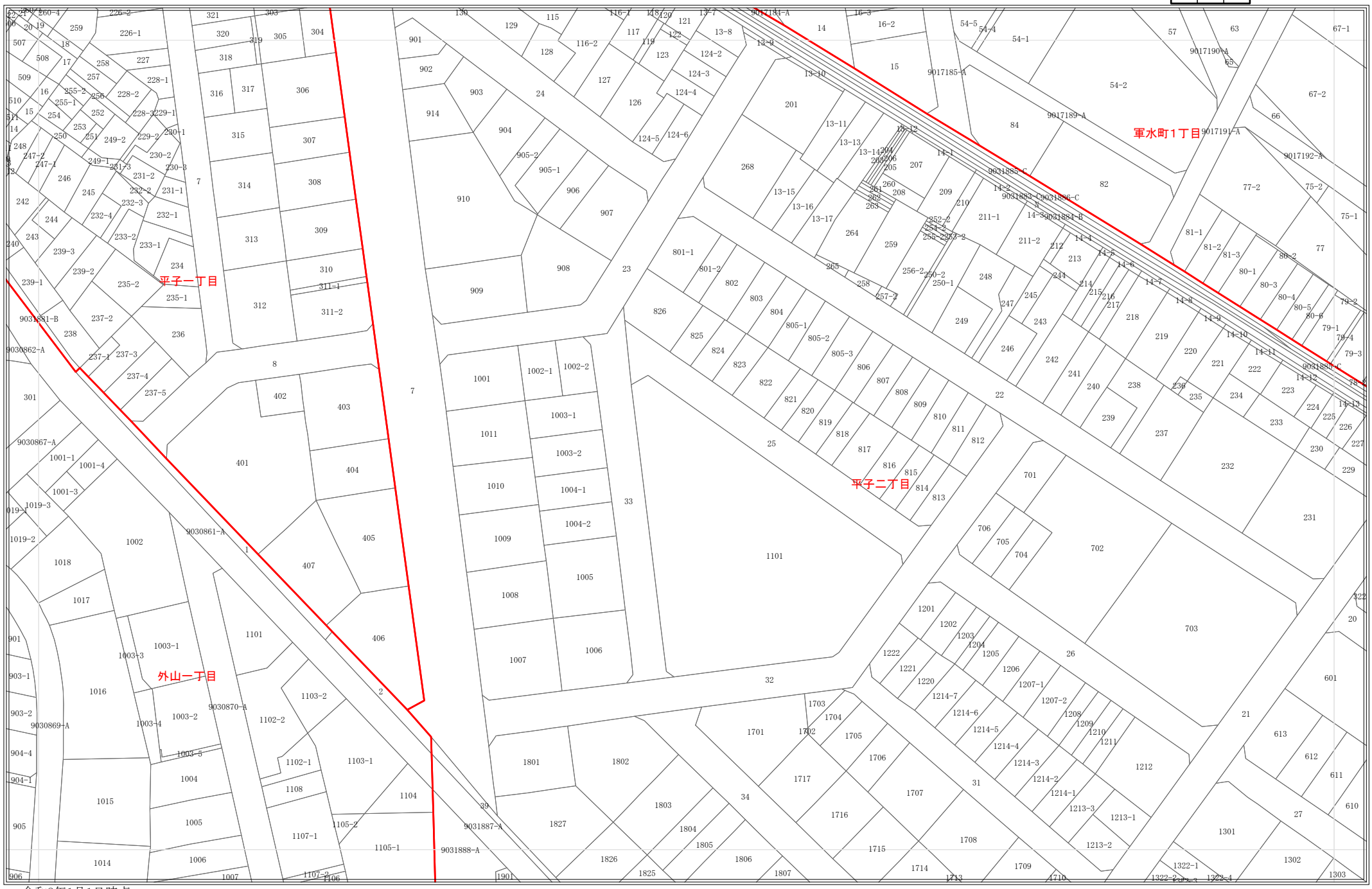

令和8年1月1日時点
・この図面は課税のために作成した図面です。権利関係等の根拠になるものではありません。
・無地番については、Nまたは名古屋市の内部管理番号（例：9876543-A)が表示されている場合があります。

0 25 50 100 メートル

1:1,200

3733

地番参考図

3668	3669	3670
3732	3733	3734
3797	3798	3799

令和8年1月1日時点
・この図面は課税のために作成した図面です。権利関係等の根拠になるものではありません。
・無地番については、Nまたは名古屋市の内部管理番号（例：9876543-A)が表示されている場合があります。

0 25 50 100 メートル

1:1,200

3734

地番参考図

3669	3670	3671
3733	3734	3735
3798	3799	3800

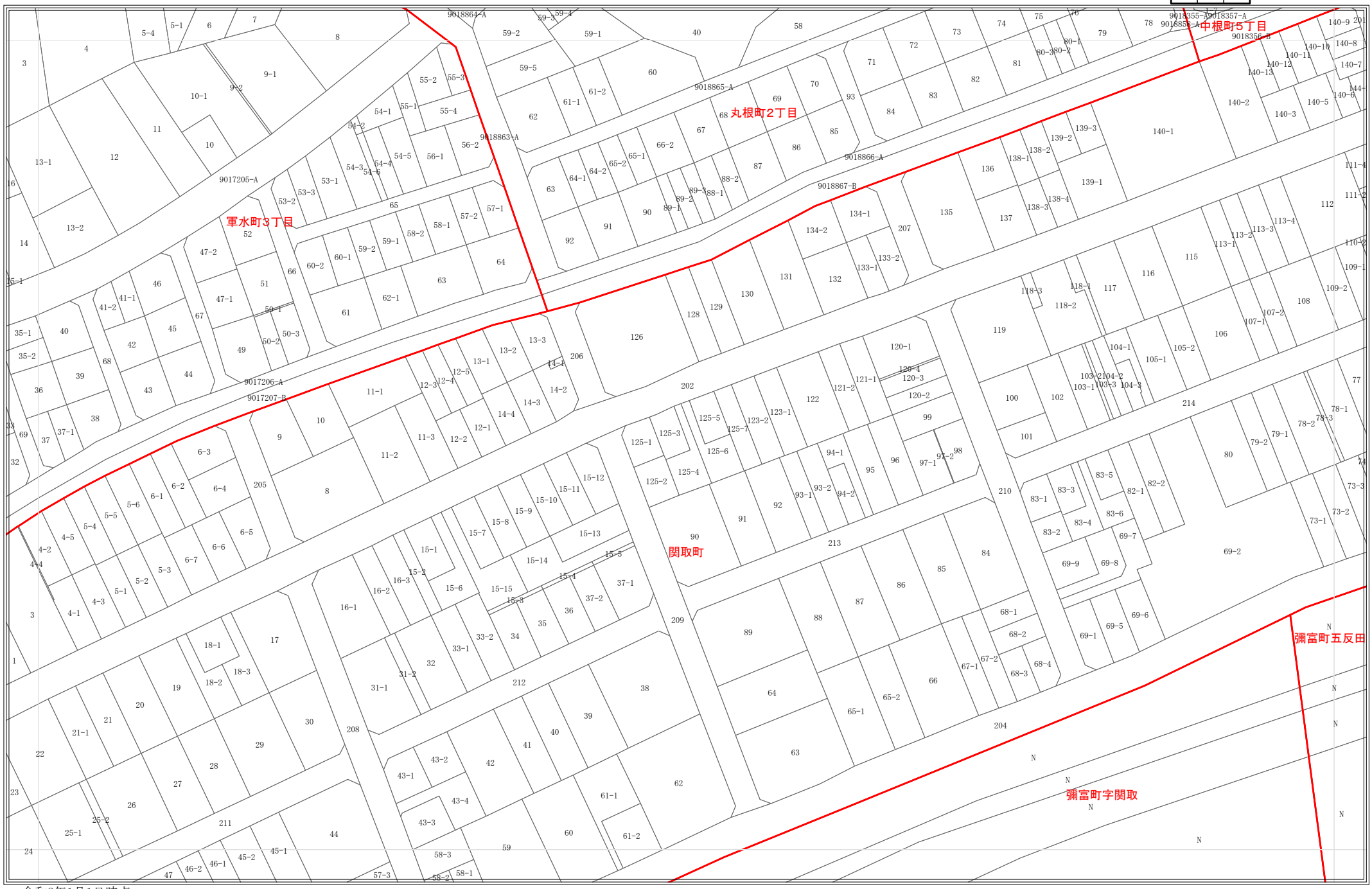

令和8年1月1日時点
・この図面は課税のために作成した図面です。権利関係等の根拠になるものではありません。
・無地番については、Nまたは名古屋市の内部管理番号（例：9876543-A)が表示されている場合があります。

0 25 50 100 メートル

1:1,200

3735

地番参考図

3670	3671	3672
3734	3735	3736
3799	3800	3801

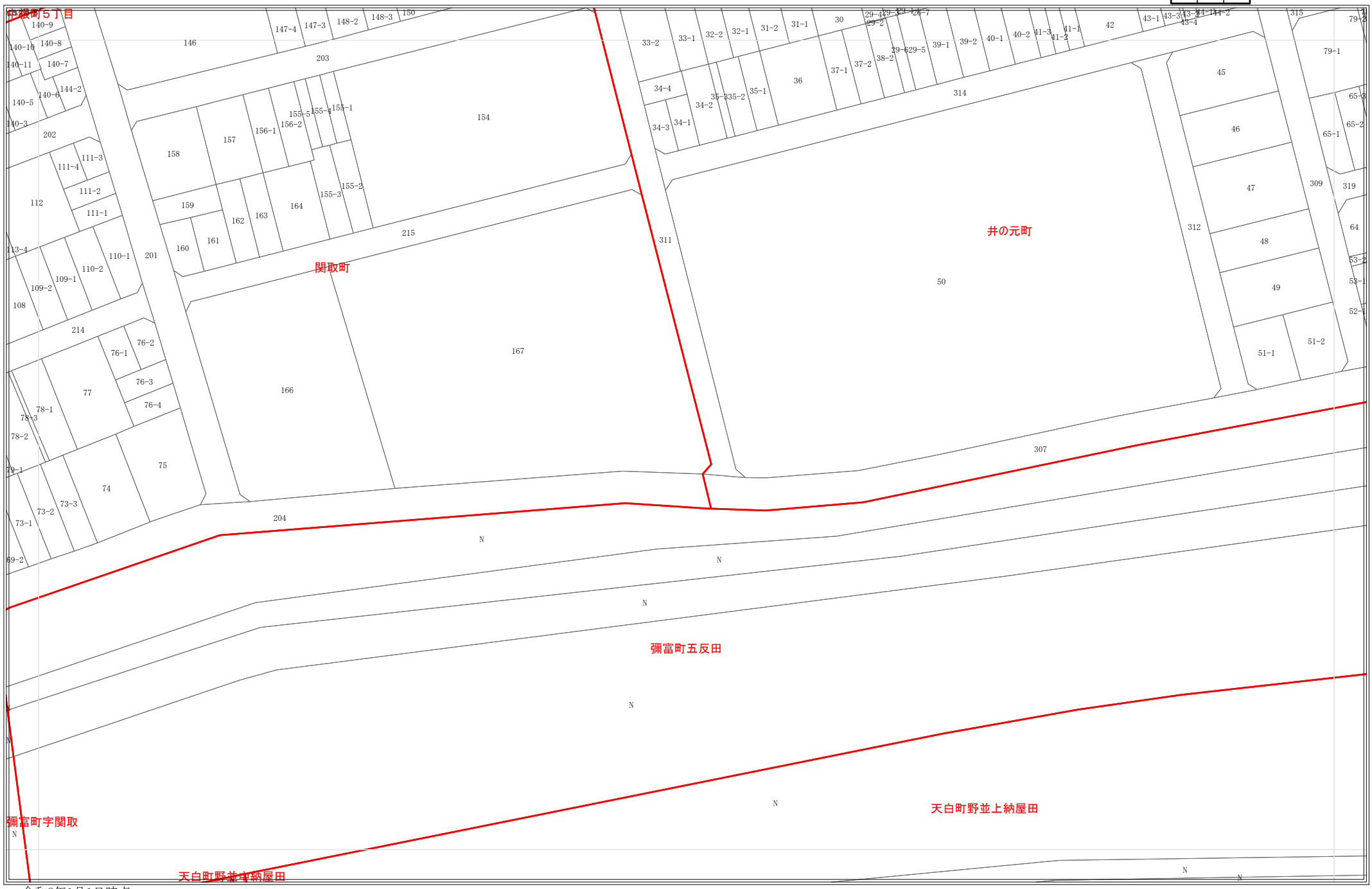

令和8年1月1日時点
・この図面は課税のために作成した図面です。権利関係等の根拠になるものではありません。
・無地番については、Nまたは名古屋市の内部管理番号（例：9876543-A)が表示されている場合があります。

0 25 50 100 メートル

1:1,200

3736

地番参考図

3671	3672	3673
3735	3736	3737
3800	3801	3802

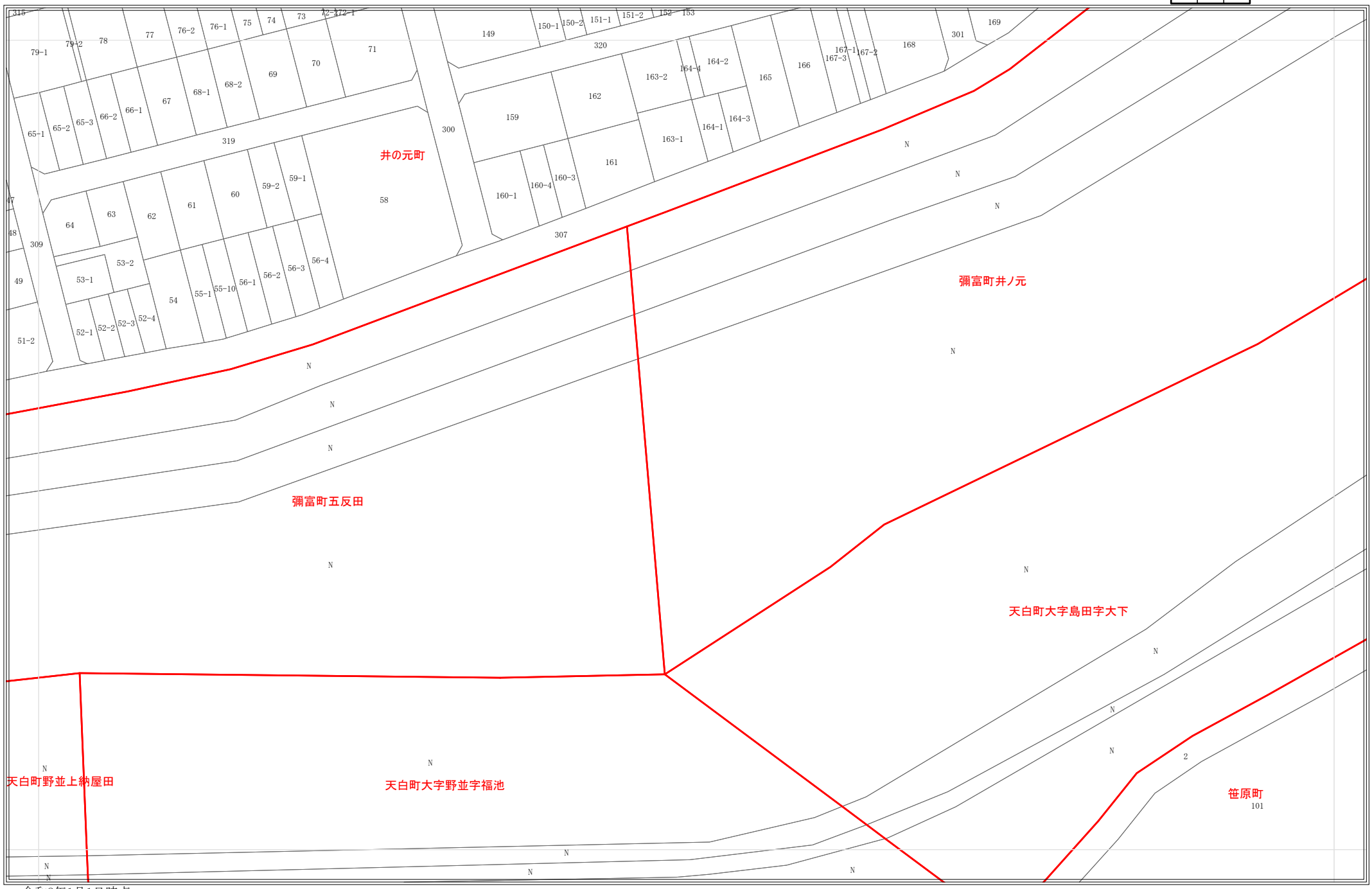

令和8年1月1日時点
・この図面は課税のために作成した図面です。権利関係等の根拠になるものではありません。
・無地番については、Nまたは名古屋市の内部管理番号（例：9876543-A)が表示されている場合があります。

0 25 50 100 メートル

1:1,200

3737

地番参考図

3672	3673	3674
3736	3737	3738
3801	3802	3803

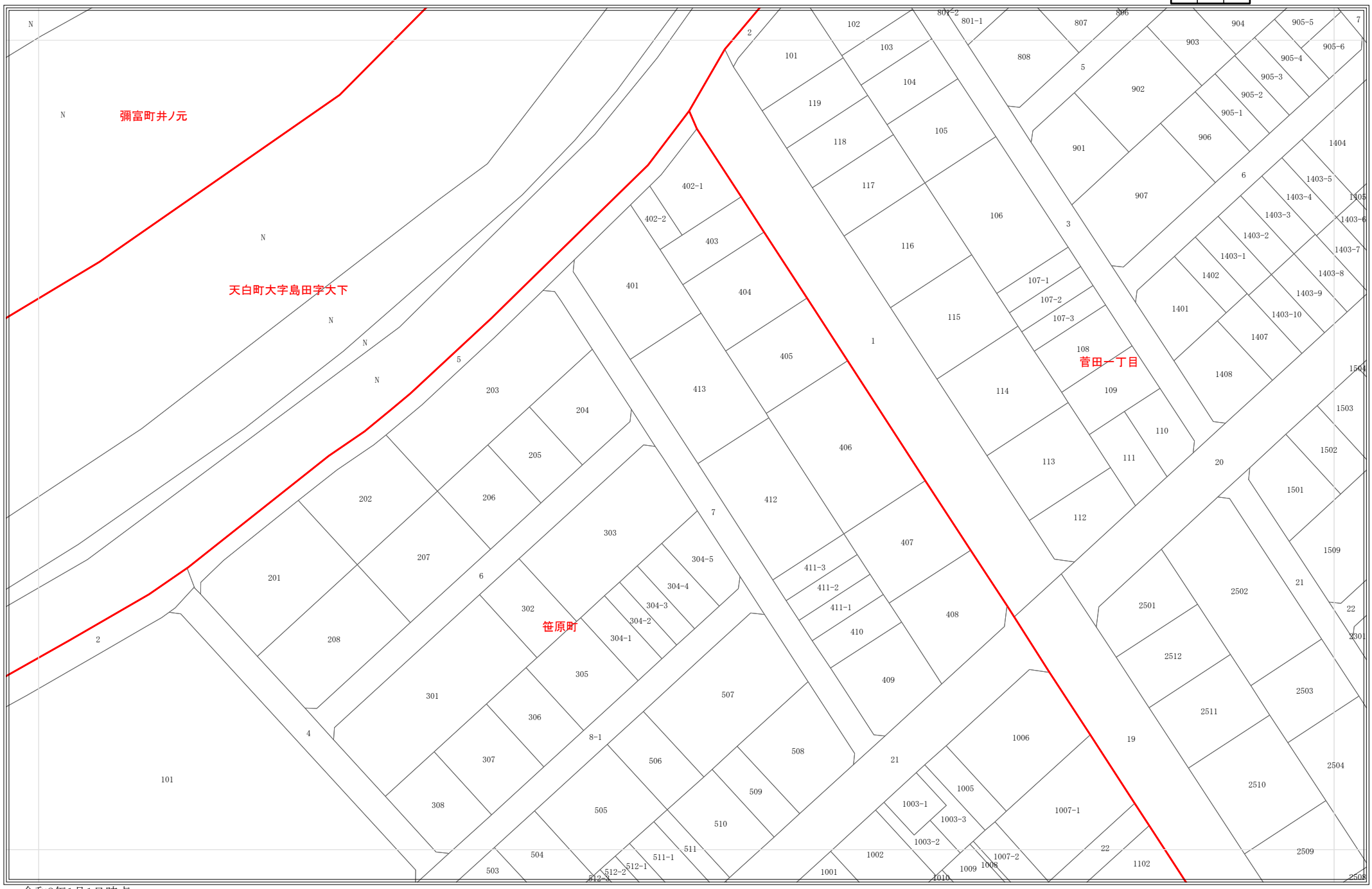

令和8年1月1日時点
・この図面は課税のために作成した図面です。権利関係等の根拠になるものではありません。
・無地番については、Nまたは名古屋市の内部管理番号（例：9876543-A)が表示されている場合があります。

0 25 50 100 メートル

1:1,200

3789

地番参考図

3723	3724	3725
3788	3789	3790
3853	3854	3855

令和8年1月1日時点
・この図面は課税のために作成した図面です。権利関係等の根拠になるものではありません。
・無地番については、Nまたは名古屋市の内部管理番号（例：9876543-A)が表示されている場合があります。

0 25 50 100 メートル

1:1,200

3790

地番参考図

3724	3725	3726
3789	3790	3791
3854	3855	3856

令和8年1月1日時点
・この図面は課税のために作成した図面です。権利関係等の根拠になるものではありません。
・無地番については、Nまたは名古屋市の内部管理番号（例：9876543-A)が表示されている場合があります。

0 25 50 100 メートル

1:1,200

3791

地番参考図

3725	3726	3727
3790	3791	3792
3855	3856	3857

令和8年1月1日時点
・この図面は課税のために作成した図面です。権利関係等の根拠になるものではありません。
・無地番については、Nまたは名古屋市の内部管理番号（例：9876543-A)が表示されている場合があります。

0 25 50 100 メートル

1:1,200

3792

地番参考図

3726	3727	3728
3791	3792	3793
3856	3857	3858

令和8年1月1日時点
・この図面は課税のために作成した図面です。権利関係等の根拠になるものではありません。
・無地番については、Nまたは名古屋市の内部管理番号（例：9876543-A)が表示されている場合があります。

0 25 50 100 メートル

1:1,200

3798

地番参考図

3732	3733	3734
3797	3798	3799
3862	3863	3864

令和8年1月1日時点
・この図面は課税のために作成した図面です。権利関係等の根拠になるものではありません。
・無地番については、Nまたは名古屋市の内部管理番号（例：9876543-A)が表示されている場合があります。

0 25 50 100 メートル

1:1,200

3799

地番参考図

3733	3734	3735
3798	3799	3800
3863	3864	3865

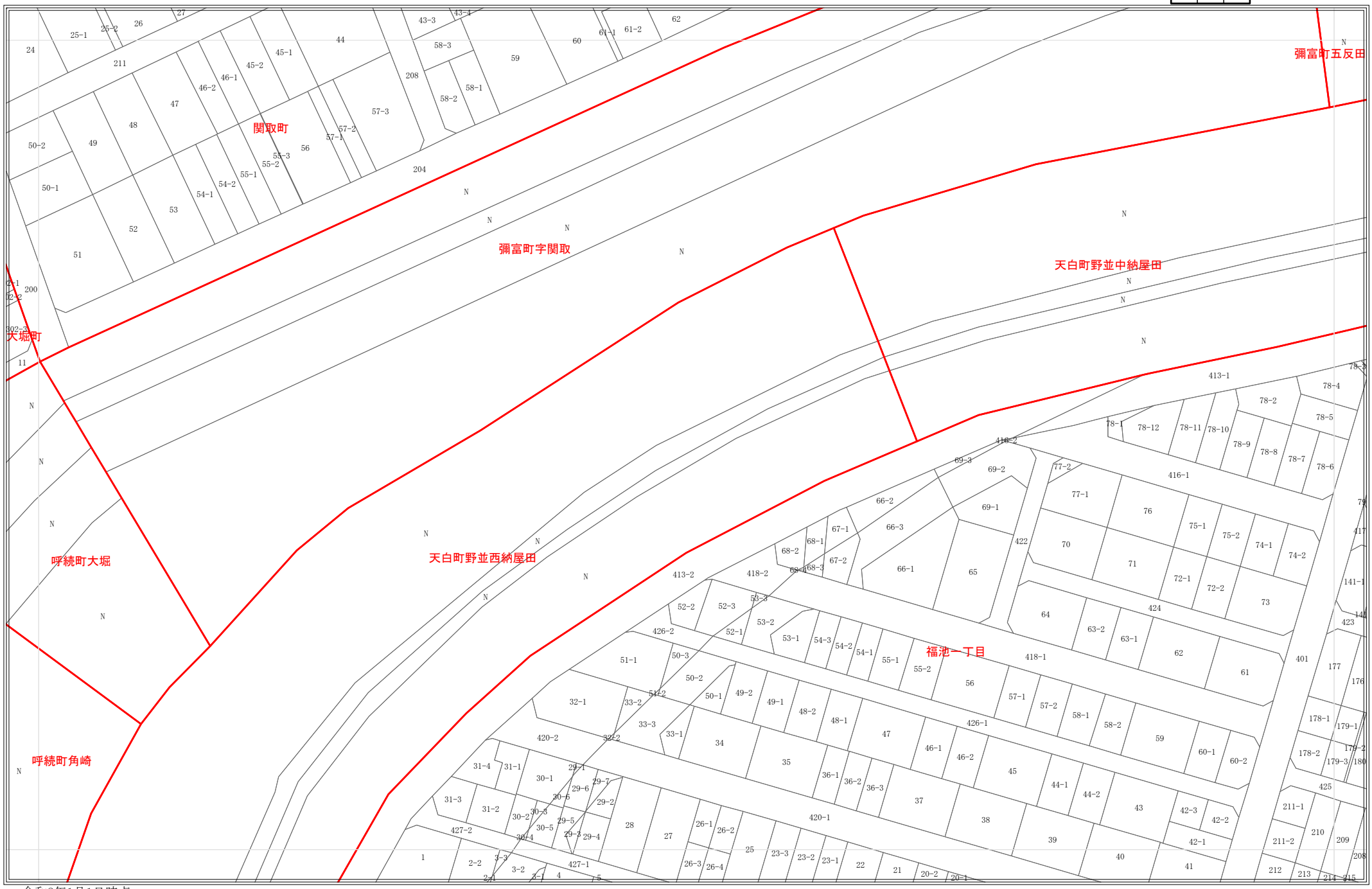

令和8年1月1日時点
・この図面は課税のために作成した図面です。権利関係等の根拠になるものではありません。
・無地番については、Nまたは名古屋市の内部管理番号（例：9876543-A)が表示されている場合があります。

0 25 50 100 メートル

1:1,200

3800

地番参考図

3734	3735	3736
3799	3800	3801
3864	3865	3866

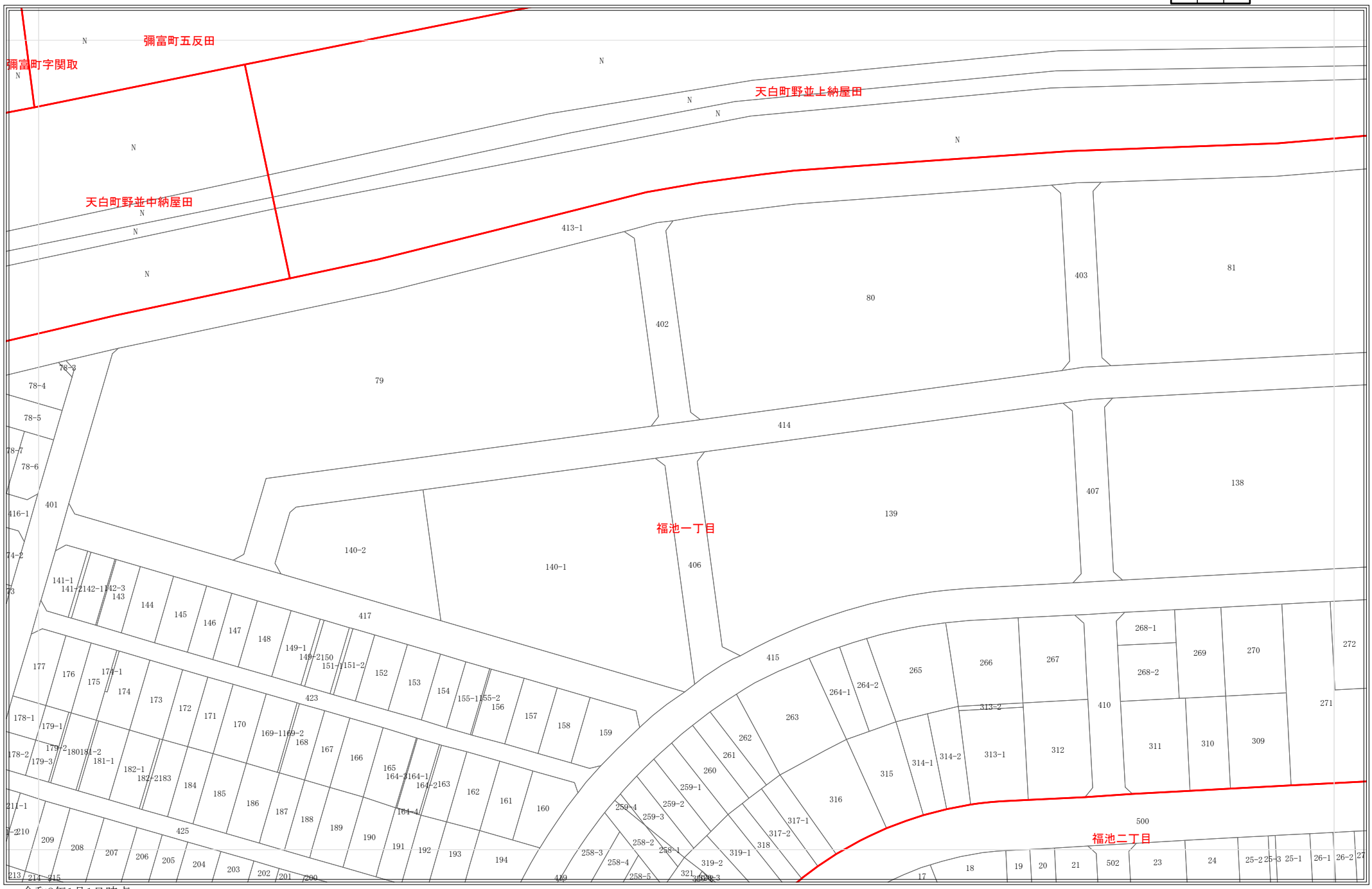

令和8年1月1日時点
・この図面は課税のために作成した図面です。権利関係等の根拠になるものではありません。
・無地番については、Nまたは名古屋市の内部管理番号（例：9876543-A)が表示されている場合があります。

0 25 50 100 メートル

1:1,200

3855

地番参考図

3789	3790	3791
3854	3855	3856
3920	3921	3922

令和8年1月1日時点
・この図面は課税のために作成した図面です。権利関係等の根拠になるものではありません。
・無地番については、Nまたは名古屋市の内部管理番号（例：9876543-A)が表示されている場合があります。

0 25 50 100 メートル

1:1,200

3856

地番参考図

3790	3791	3792
3855	3856	3857
3921	3922	3923

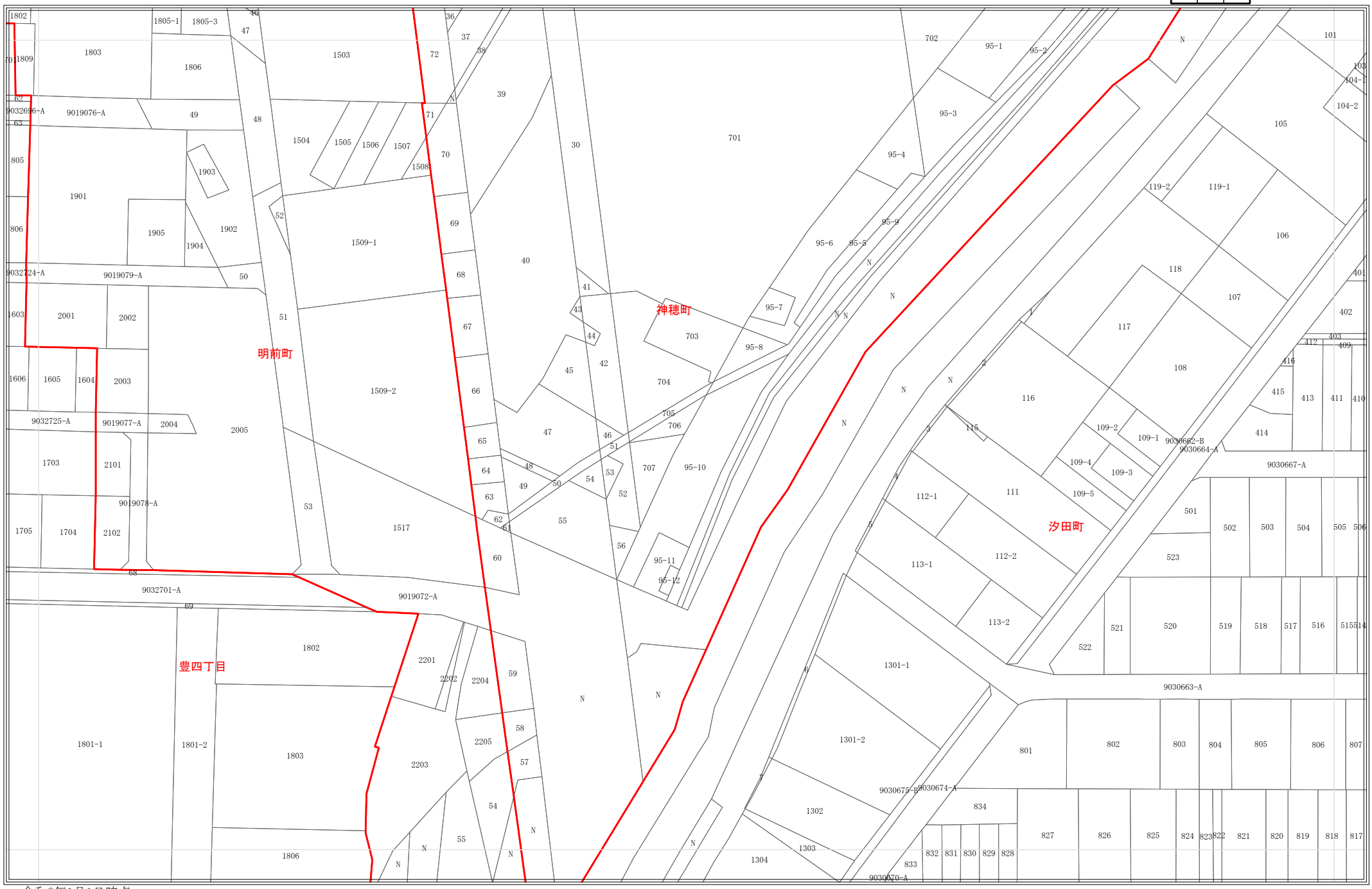

令和8年1月1日時点
・この図面は課税のために作成した図面です。権利関係等の根拠になるものではありません。
・無地番については、Nまたは名古屋市の内部管理番号（例：9876543-A)が表示されている場合があります。

0 25 50 100 メートル

1:1,200

3922

地番参考図

3855	3856	3857
3921	3922	3923
3986	3987	3988

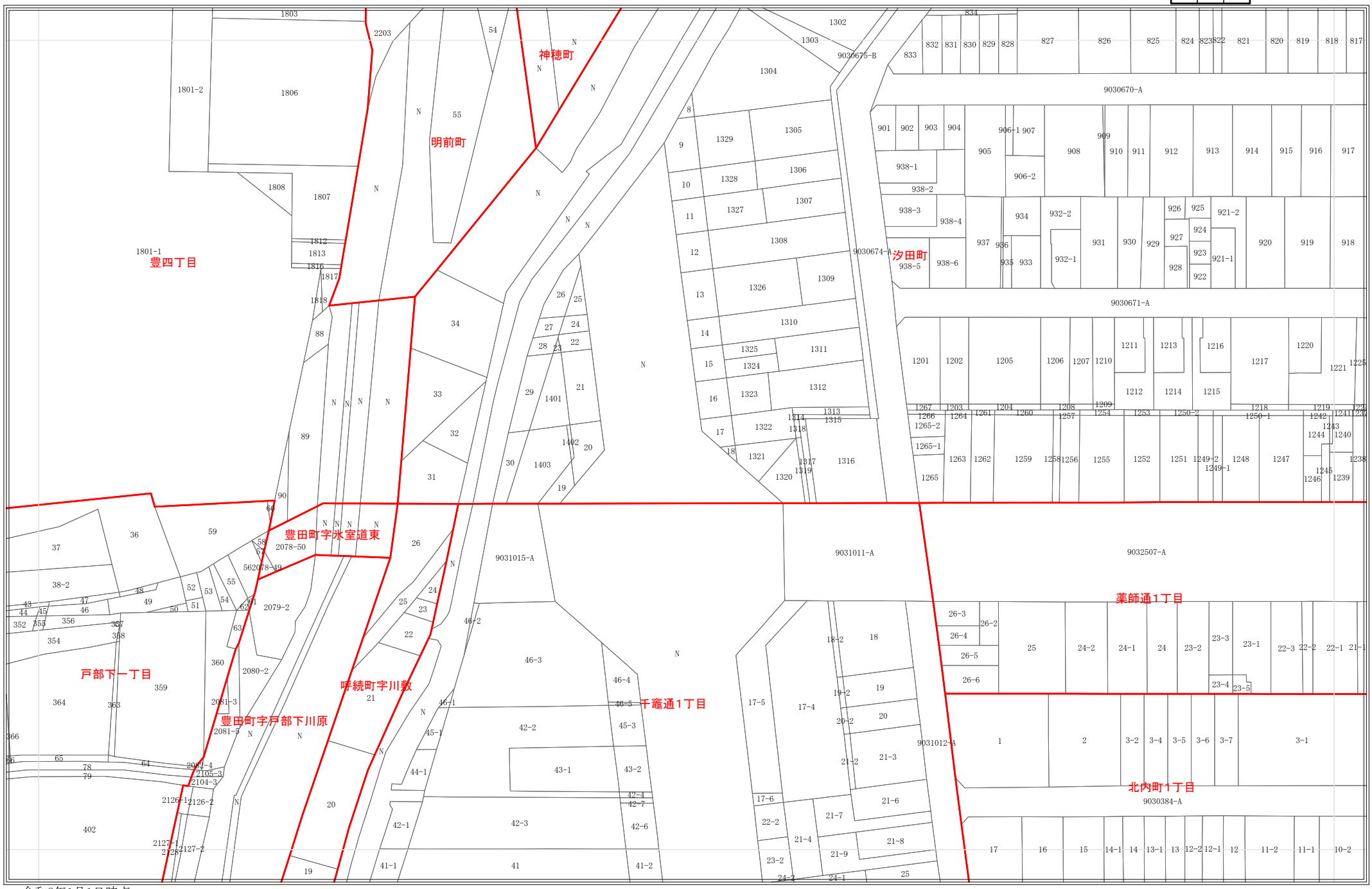

令和8年1月1日時点
・この図面は課税のために作成した図面です。権利関係等の根拠になるものではありません。
・無地番については、Nまたは名古屋市の内部管理番号（例：9876543-A)が表示されている場合があります。

0 25 50 100 メートル

1:1,200