索引図

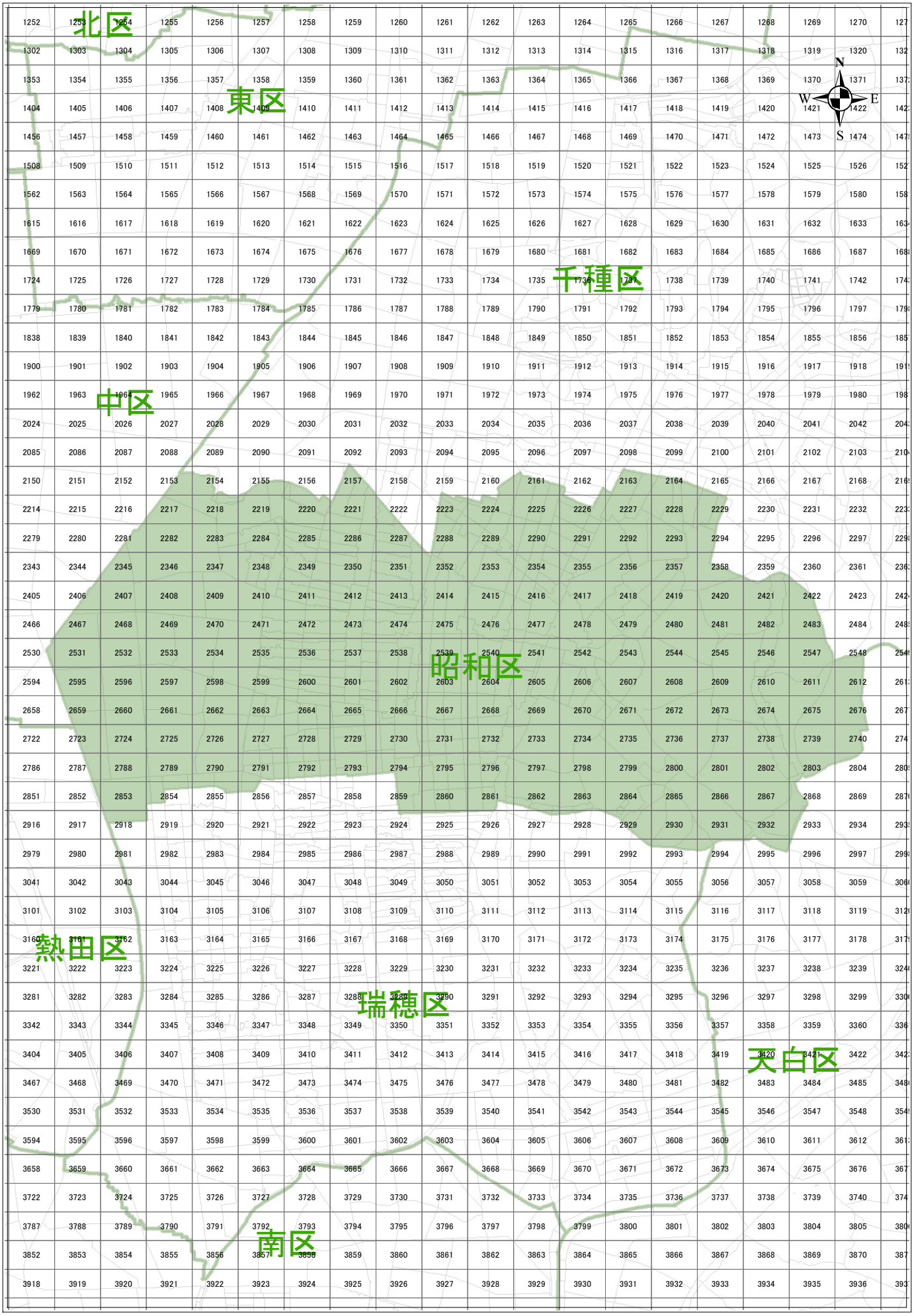

0 550 1,100 2,200 メートル

1:35,000

昭和区　図面番号一覧

町字名	図面番号														
曙町１丁目	2219	2220	2284	2285											
曙町２丁目	2285	2286													
曙町３丁目	2286	2287	2351												
阿由知通１丁目	2157	2221	2222	2286	2287										
阿由知通２丁目	2286	2350	2412												
阿由知通３丁目	2412	2473													
阿由知通４丁目	2473	2537													
阿由知通５丁目	2537	2601	2665												
荒田町１丁目	2794	2795	2859	2860											
荒田町２丁目	2795	2860													
荒田町３丁目	2795	2860													
荒田町４丁目	2795	2796	2860	2861											
荒田町５丁目	2796	2861													
伊勝町１丁目	2227	2228	2292	2356											
伊勝町２丁目	2227	2228	2292	2293	2356	2357									
池端町１丁目	2664	2728													
池端町２丁目	2664	2665	2728	2729											
石仏町１丁目	2538	2602	2666												
石仏町２丁目	2538	2602	2666												
永金町１丁目	2663	2727													
永金町２丁目	2727														
恵方町１丁目	2535	2599	2600	2663	2664										
恵方町２丁目	2600	2601	2664	2665											
恵方町３丁目	2665	2666													
円上町	2660	2661	2662	2724	2725	2726	2789	2790							
折戸町１丁目	2159	2223	2224												
折戸町２丁目	2223	2224	2289												
折戸町３丁目	2224	2289													
折戸町４丁目	2224	2225	2289	2290	2354										
折戸町５丁目	2225	2290	2354												
折戸町６丁目	2225	2290	2354												

昭和区　図面番号一覧

町字名	図面番号														
神村町１丁目	2163	2164	2227	2228											
神村町２丁目	2164	2228	2293												
上山町１丁目	2861	2862													
上山町２丁目	2862	2927													
上山町３丁目	2862	2863	2927	2928											
上山町４丁目	2863	2928													
川名町１丁目	2223	2288	2352												
川名町２丁目	2223	2288	2289	2352	2353										
川名町３丁目	2289	2352	2353	2414	2415										
川名町４丁目	2289	2353	2415												
川名町５丁目	2353	2354	2415	2416											
川名町６丁目	2354	2416													
川名本町１丁目	2352	2414	2474	2475											
川名本町２丁目	2352	2414	2475												
川名本町３丁目	2352	2414	2415	2475											
川名本町４丁目	2414	2415	2475	2476											
川名本町５丁目	2415	2416	2476												
川名本町６丁目	2415	2416	2476	2477											
川名山町	2479	2480	2543	2544	2545	2607	2608	2609	2671	2672					
川名山町１丁目	2479	2542	2543	2606	2607	2671									
川原通１丁目	2162	2163	2226	2227											
川原通２丁目	2226	2291													
川原通３丁目	2291														
川原通４丁目	2291	2355													
川原通５丁目	2355														
川原通６丁目	2354	2355	2416	2417											
川原通７丁目	2354	2416	2417												
川原通８丁目	2416	2417	2477												
木市町	2154	2155	2218	2219											
菊園町１丁目	2859	2924													
菊園町２丁目	2859	2860	2924	2925											

昭和区　図面番号一覧

町字名	図面番号														
菊園町３丁目	2860	2925													
菊園町４丁目	2860	2925													
菊園町５丁目	2860	2861	2925	2926											
菊園町６丁目	2861														
北山町１丁目	2284	2285	2348	2349											
北山町２丁目	2349	2350	2411	2412											
北山町３丁目	2350	2351	2412	2413											
北山本町１丁目	2219	2220	2284	2285	2348										
北山本町２丁目	2284	2348	2349	2410											
車田町１丁目	2092	2157	2220	2221											
車田町２丁目	2157	2221													
紅梅町１丁目	2471	2472	2535	2536											
紅梅町２丁目	2472	2473	2536	2537											
紅梅町３丁目	2473	2474	2537	2538											
小坂町１丁目	2221	2222	2287												
小坂町２丁目	2222	2286	2287												
小坂町３丁目	2286	2287													
小桜町１丁目	2348	2349	2410	2411											
小桜町２丁目	2411	2412													
小桜町３丁目	2412	2413	2474												
駒方町１丁目	2541	2605	2669												
駒方町２丁目	2541	2542	2605	2606	2669										
駒方町３丁目	2542	2605	2606	2669	2670										
駒方町４丁目	2542	2606	2670												
駒方町５丁目	2606	2670													
駒方町６丁目	2670	2671													
御器所一丁目	2468	2469	2532	2533											
御器所二丁目	2469	2470	2533	2534	2597	2598									
御器所三丁目	2470	2471	2534	2535	2598	2599									
御器所四丁目	2598	2599	2662	2663											
御器所町字木市	2155	2218	2219	2283	2284										

昭和区　図面番号一覧

町字名	図面番号														
御器所町字吹上	2155	2156	2219	2220	2221										
御器所町滝子	2791														
御器所通１丁目	2471	2472													
御器所通２丁目	2472	2473													
御器所通３丁目	2473	2474													
五軒家町	2605	2669	2670	2732	2733	2734	2796	2797	2798						
桜山町１丁目	2665														
桜山町２丁目	2665	2729													
桜山町３丁目	2729														
桜山町４丁目	2729	2793													
桜山町５丁目	2729	2793													
桜山町６丁目	2793														
塩付通１丁目	2287	2288	2351	2352	2413	2414									
塩付通２丁目	2413	2414	2474	2475											
塩付通３丁目	2474	2538													
塩付通４丁目	2538	2602	2666												
塩付通５丁目	2602	2666													
塩付通６丁目	2666	2730	2794												
塩付通７丁目	2794	2859													
汐見町	2796	2797	2798	2861	2862	2863									
下構町１丁目	2729	2730													
下構町２丁目	2666	2730													
白金一丁目	2467	2468	2531	2532											
白金二丁目	2532	2596	2660												
白金三丁目	2660	2724	2725	2788	2789										
田面町１丁目	2163	2226	2227												
田面町２丁目	2163	2164	2227												
高辻町	2787	2788	2789	2852	2853	2854	2918	2919							
高峯町	2359	2360	2421	2422	2482	2483	2546	2547	2610	2611					
滝川町	2608	2609	2671	2672	2673	2735	2736	2737	2800	2801					
滝子町	2662	2663	2726	2727	2790	2791									

昭和区　図面番号一覧

町字名	図面番号														
滝子通１丁目	2789	2854													
滝子通２丁目	2789	2790	2854	2855											
滝子通３丁目	2790	2791	2855	2856											
滝子通４丁目	2791	2856													
台町１丁目	2535	2536													
台町２丁目	2536	2537													
台町３丁目	2537	2538													
檀溪通１丁目	2541	2605													
檀溪通２丁目	2604	2605	2668	2669											
檀溪通３丁目	2668	2669	2732	2733											
檀溪通４丁目	2732	2733	2796												
檀溪通５丁目	2796	2861													
鶴羽町１丁目	2348	2349	2411												
鶴羽町２丁目	2349	2411	2412												
鶴羽町３丁目	2412	2413													
鶴舞町	2153	2154	2217	2218	2283										
鶴舞一丁目	2216	2217	2218	2281	2282	2283	2345	2346	2347	2407					
鶴舞二丁目	2281	2344	2345	2406	2407	2467	2468								
鶴舞三丁目	2345	2346	2347	2407	2408	2409	2468	2469	2470						
鶴舞四丁目	2347	2348	2409	2410	2470	2471									
天神町１丁目	2471	2535	2536												
天神町２丁目	2536	2537													
天神町３丁目	2537	2538													
出口町１丁目	2599	2663													
出口町２丁目	2599	2663													
出口町３丁目	2663	2664													
東郊通９丁目	2789	2854													
陶生町１丁目	2729	2730	2793	2794											
陶生町２丁目	2730	2794													
東畑町１丁目	2410	2411	2471	2472											
東畑町２丁目	2411	2412	2472	2473											

昭和区　図面番号一覧

町字名	図面番号														
戸田町１丁目	2730	2731	2794	2795											
戸田町２丁目	2731	2795													
戸田町３丁目	2731	2795													
戸田町４丁目	2731	2732													
戸田町５丁目	2732														
長池町１丁目	2666	2667	2730	2731											
長池町２丁目	2667	2731													
長池町３丁目	2667	2731													
長池町４丁目	2667	2668	2731	2732											
長池町５丁目	2668	2732													
長戸町１丁目	2602	2603	2666	2667											
長戸町２丁目	2603	2667													
長戸町３丁目	2603	2667													
長戸町４丁目	2603	2604	2667	2668											
長戸町５丁目	2604	2668													
長戸町６丁目	2604	2668	2669												
西畑町	2226	2227	2291	2292	2355	2356									
萩原町１丁目	2161	2162	2225	2226											
萩原町２丁目	2225	2226	2291												
萩原町３丁目	2225	2226	2290	2291											
萩原町４丁目	2290	2291	2355												
萩原町５丁目	2290	2291	2354	2355											
萩原町６丁目	2354	2355	2416												
狭間町	2219	2283	2284												
花見通１丁目	2416	2417	2477	2478	2542										
花見通２丁目	2542	2606													
花見通３丁目	2606	2607	2670	2671											
隼人町	2670	2671	2734	2735	2736	2799	2800								
広池町	2663	2664	2727	2728											
広路町字石坂	2800	2801	2865	2866	2930	2931	2932	2994	2995						
広路町字石流	2477														

昭和区　図面番号一覧

町字名	図面番号														
広路町字梅園	2865	2930	2992	2993											
広路町字北石坂	2868	2931	2932	2933	2995	2996									
広路町字松風園	2864	2865	2929	2930	2992	2993									
広路町字隼人	2799	2800	2865												
広路町字雲雀ケ岡	2930	2931	2993	2994											
広路町字南山	2864	2865	2929												
広路通１丁目	2474	2475													
広路通２丁目	2475														
広路通３丁目	2475														
広路通４丁目	2475	2476													
広路通５丁目	2476	2540													
広路通６丁目	2476	2477	2540	2541											
広路通７丁目	2477	2541													
広路通８丁目	2477	2478	2541	2542											
広路本町１丁目	2474	2475	2538	2539											
広路本町２丁目	2475	2539													
広路本町３丁目	2475	2539													
広路本町４丁目	2475	2476	2539	2540											
広路本町５丁目	2476	2540													
広路本町６丁目	2540	2541	2604	2605											
広瀬町１丁目	2284	2285													
広瀬町２丁目	2285	2286	2350												
広瀬町３丁目	2286	2287	2350	2351											
広見町１丁目	2791														
広見町２丁目	2791														
広見町３丁目	2791	2792													
広見町４丁目	2792														
広見町５丁目	2792														
広見町６丁目	2792	2793													
吹上町１丁目	2155	2156	2219	2220	2285										
吹上町２丁目	2220	2221	2285	2286											

昭和区　図面番号一覧

町字名	図面番号														
吹上一丁目	2154	2155	2218	2219											
吹上二丁目	2156	2220	2221												
福江一丁目	2466	2467	2530	2531	2532	2594	2595								
福江二丁目	2531	2532	2594	2595	2596	2659	2660								
福江三丁目	2659	2660	2723	2724	2787	2788									
福原町１丁目	2164	2165	2228	2229	2293										
福原町２丁目	2165	2228	2229	2293	2294										
福原町３丁目	2165	2229	2294												
藤成通１丁目	2794														
藤成通２丁目	2794	2795													
藤成通３丁目	2795														
藤成通４丁目	2731	2795													
藤成通５丁目	2731	2732	2795	2796											
藤成通６丁目	2732	2796													
前山町１丁目	2356	2357	2418	2419											
前山町２丁目	2357	2418	2419												
前山町３丁目	2357	2418	2419	2480											
松風町１丁目	2535	2599	2600												
松風町２丁目	2600	2601													
松風町３丁目	2601	2602													
丸屋町１丁目	2727	2791													
丸屋町２丁目	2727	2791													
丸屋町３丁目	2727	2728	2791	2792											
丸屋町４丁目	2728	2792													
丸屋町５丁目	2728	2792													
丸屋町６丁目	2728	2729	2792	2793											
緑町１丁目	2410	2411													
緑町２丁目	2411	2412	2473												
緑町３丁目	2412	2413	2473	2474											
南山町	2734	2735	2798	2799	2800	2863	2864	2865	2928	2929					
南分町１丁目	2538	2539	2602	2603											

昭和区　図面番号一覧

町字名	図面番号														
南分町２丁目	2539	2603													
南分町３丁目	2539	2603													
南分町４丁目	2539	2540	2603	2604											
南分町５丁目	2540	2604													
南分町６丁目	2540	2604	2605	2668											
宮東町	2228	2293	2294	2357	2358	2419	2420								
妙見町	2547	2610	2611	2674	2675	2738	2739	2802	2803						
向山町１丁目	2417	2418	2478	2479											
向山町２丁目	2418	2479													
向山町３丁目	2418	2419	2479	2480	2543										
村雲町	2532	2533	2596	2597	2598	2660	2661	2662							
明月町１丁目	2535	2536	2599	2600											
明月町２丁目	2536	2537	2600	2601											
明月町３丁目	2537	2538	2601	2602											
元宮町１丁目	2223	2224													
元宮町２丁目	2224														
元宮町３丁目	2160	2161	2224	2225											
元宮町４丁目	2161	2224	2225												
元宮町５丁目	2161	2225													
元宮町６丁目	2161	2162	2225	2290											
八雲町	2358	2359	2419	2420	2421	2481	2482	2545							
八事本町	2673	2674	2737	2738	2800	2801	2802	2866	2867	2868	2931	2932			
安田通１丁目	2223														
安田通２丁目	2223	2224	2288	2289											
安田通３丁目	2289														
安田通４丁目	2289	2290	2353	2354											
安田通５丁目	2353	2354													
安田通６丁目	2354	2416													
安田通７丁目	2354	2416													
山里町	2481	2482	2545	2546	2609	2610	2673	2674	2738						
大和町１丁目	2665	2666	2729	2730											

昭和区　図面番号一覧

町字名	図面番号														
大和町２丁目	2666	2730													
山中町１丁目	2417	2478	2479	2542	2543										
山中町２丁目	2479	2542	2543												
山手通１丁目	2359	2421	2482												
山手通２丁目	2482	2546	2610												
山手通３丁目	2610	2674	2738												
山手通４丁目	2738	2802	2803												
山手通５丁目	2802	2803	2867	2868	2932	2933									
山花町	2292	2355	2356	2417	2418	2478									
山脇町１丁目	2283	2284	2347	2348	2410										
山脇町２丁目	2284	2348	2410												
山脇町３丁目	2348	2410													
山脇町４丁目	2284	2348													
八事富士見	2547	2548	2611	2612	2675	2676	2739	2740	2803	2804					
雪見町１丁目	2284	2285	2349												
雪見町２丁目	2285	2286	2349	2350											
雪見町３丁目	2350	2351													
楽園町	2419	2420	2479	2480	2481	2544	2545								
若柳町１丁目	2599	2600													
若柳町２丁目	2600	2601													
若柳町３丁目	2601	2602	2665	2666											

2092

地番参考図

2030	2031	2032
2091	2092	2093
2156	2157	2158

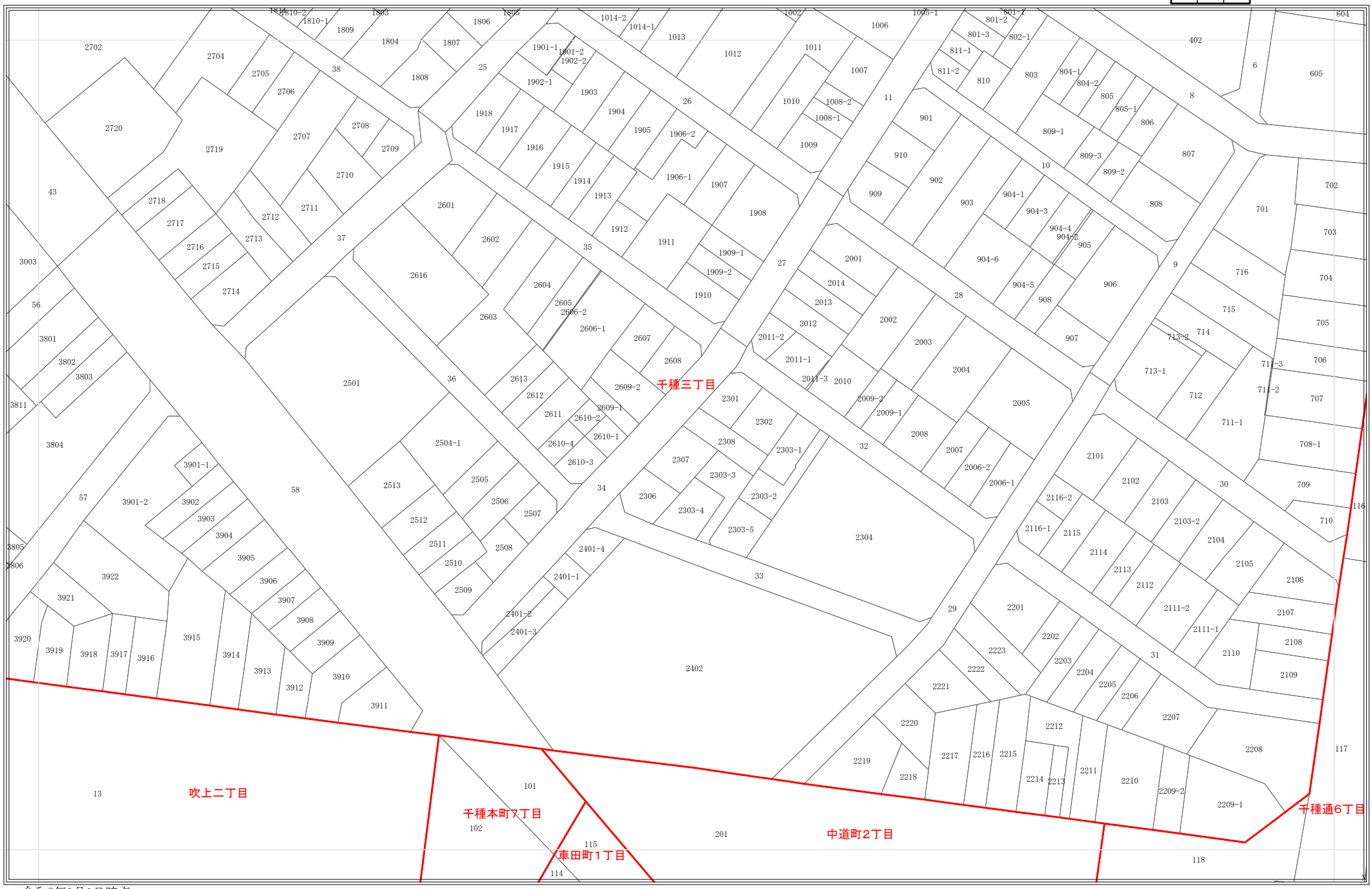

令和8年1月1日時点
・この図面は課税のために作成した図面です。権利関係等の根拠になるものではありません。
・無地番については、Nまたは名古屋市の内部管理番号（例：9876543-A)が表示されている場合があります。

0 25 50 100 メートル

1:1,200

2153

地番参考図

2087	2088	2089
2152	2153	2154
2216	2217	2218

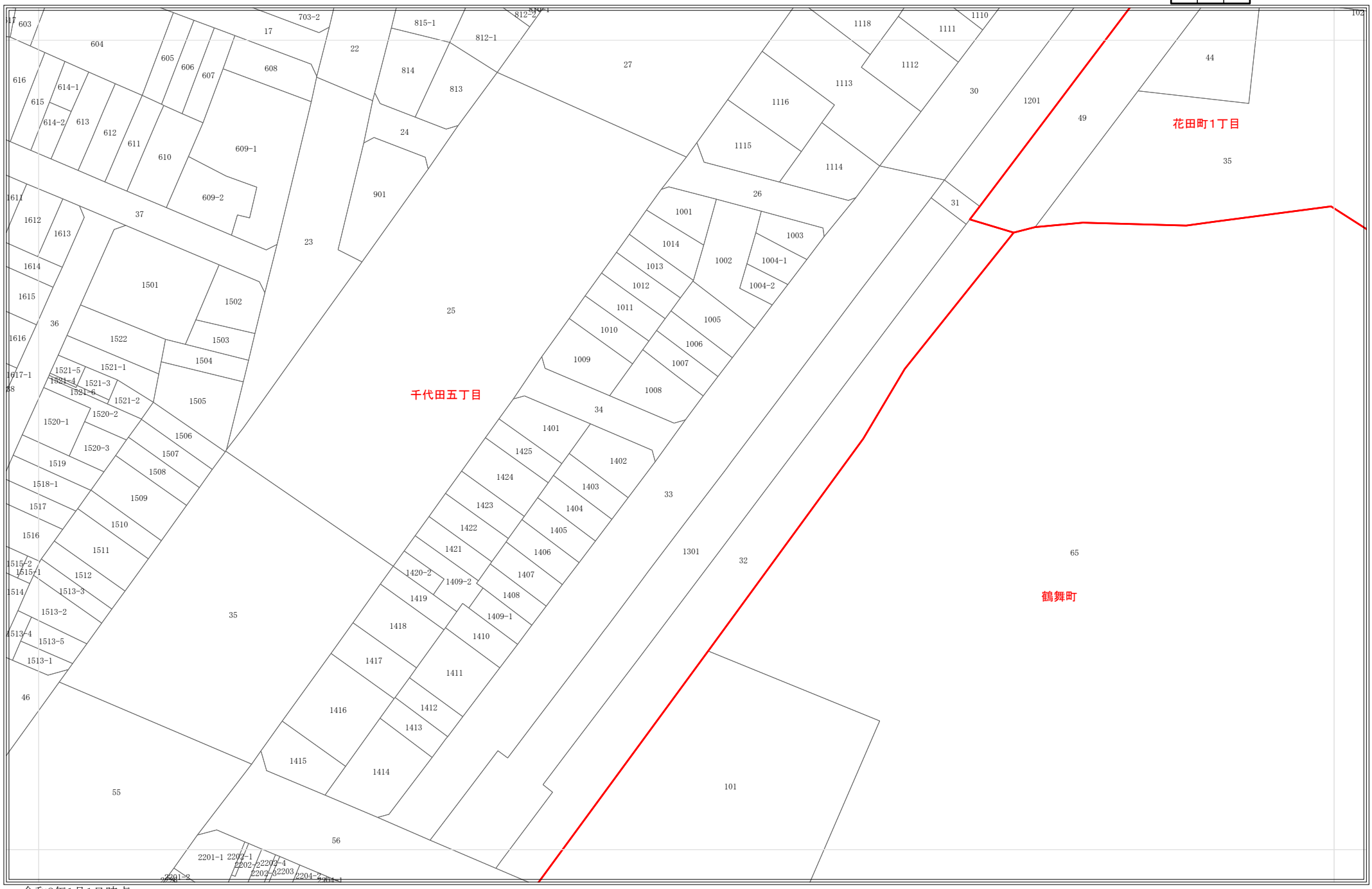

令和8年1月1日時点
・この図面は課税のために作成した図面です。権利関係等の根拠になるものではありません。
・無地番については、Nまたは名古屋市の内部管理番号（例：9876543-A)が表示されている場合があります。

0 25 50 100 メートル

1:1,200

2154

地番参考図

2088	2089	2090
2153	2154	2155
2217	2218	2219

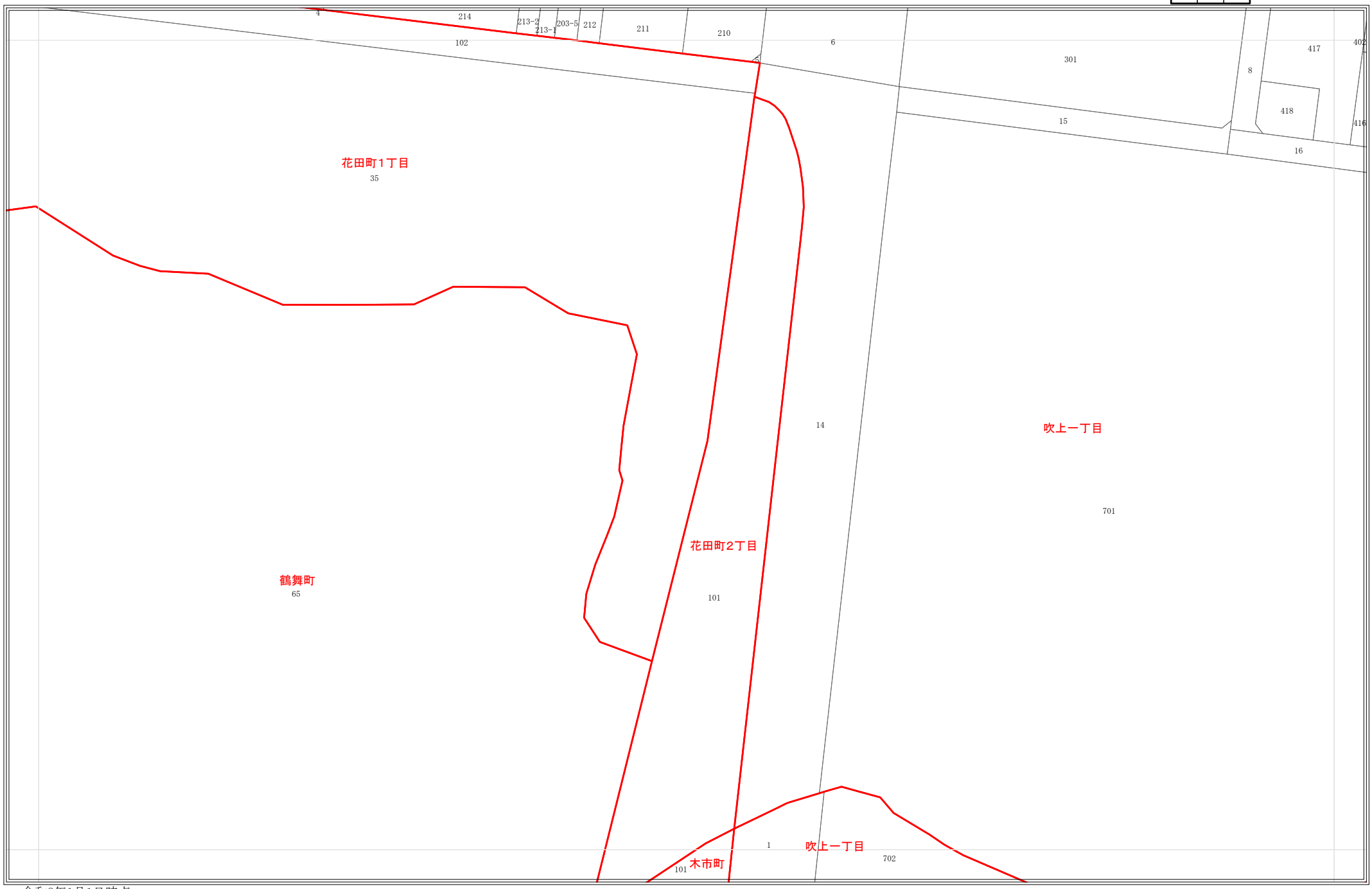

令和8年1月1日時点
・この図面は課税のために作成した図面です。権利関係等の根拠になるものではありません。
・無地番については、Nまたは名古屋市の内部管理番号（例：9876543-A)が表示されている場合があります。

0 25 50 100 メートル

1:1,200

2155

地番参考図

2089	2090	2091
2154	2155	2156
2218	2219	2220

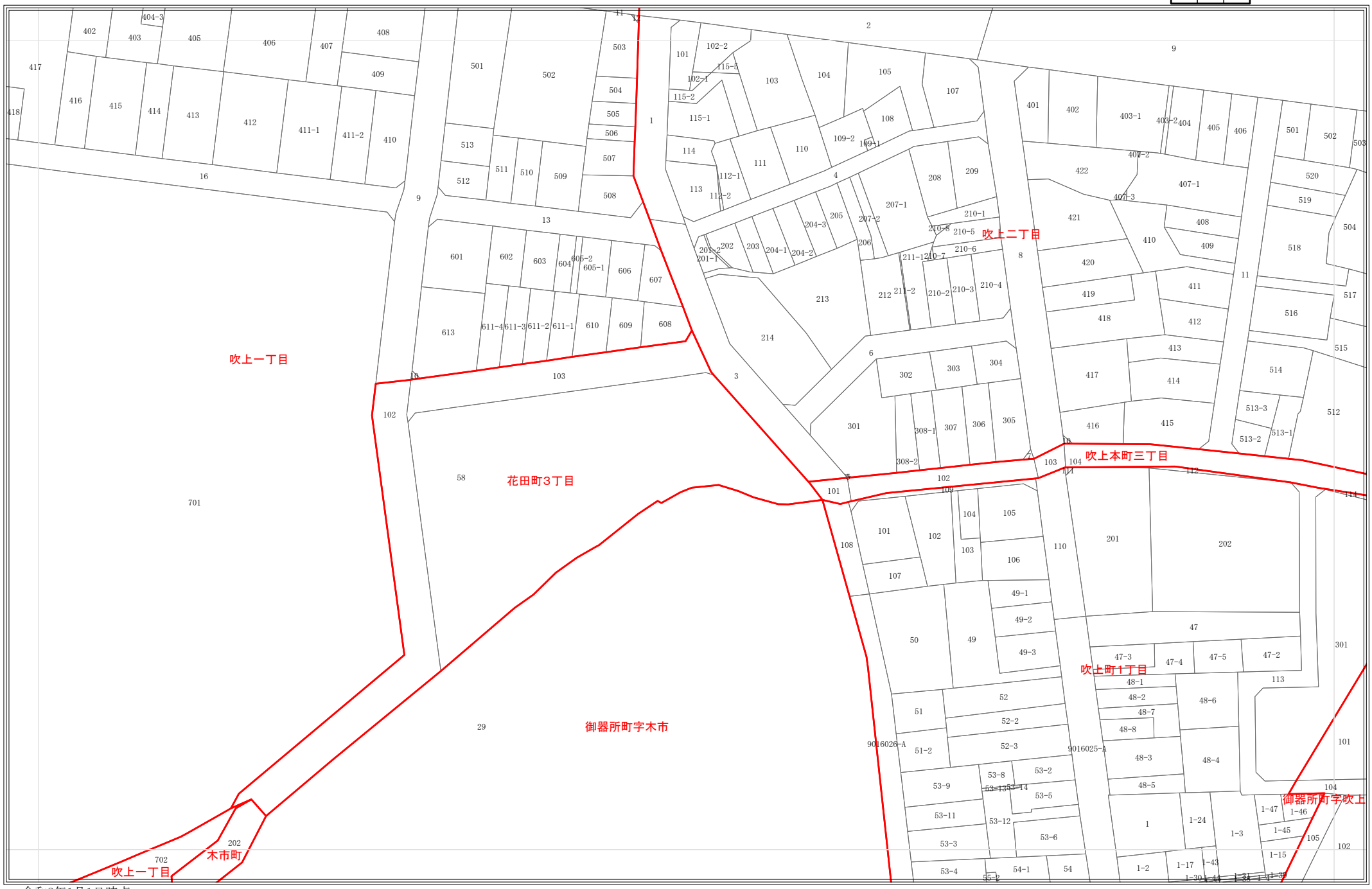

令和8年1月1日時点
・この図面は課税のために作成した図面です。権利関係等の根拠になるものではありません。
・無地番については、Nまたは名古屋市の内部管理番号（例：9876543-A)が表示されている場合があります。

0 25 50 100 メートル

1:1,200

2156

地番参考図

2090	2091	2092
2155	2156	2157
2219	2220	2221

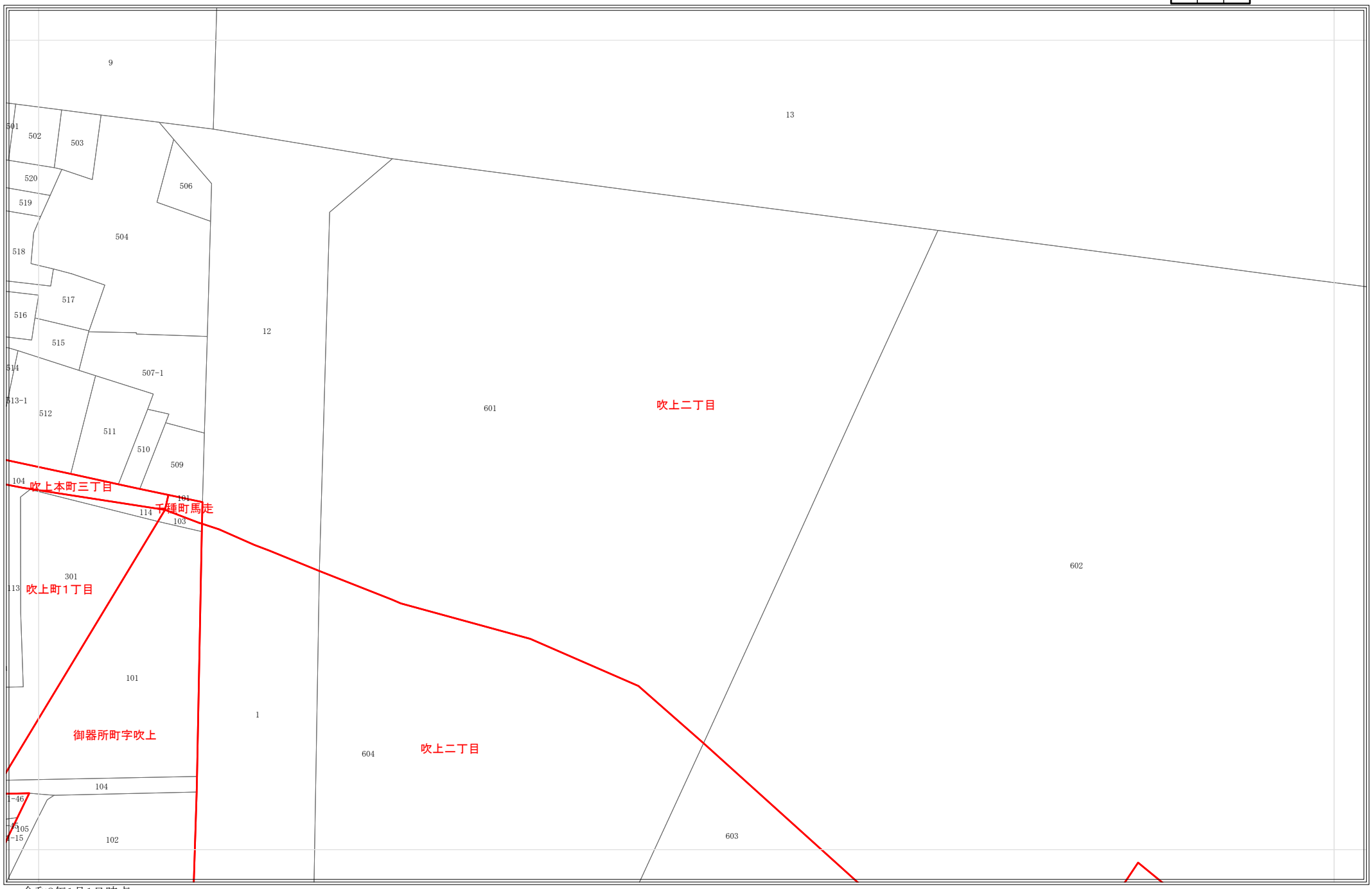

令和8年1月1日時点
・この図面は課税のために作成した図面です。権利関係等の根拠になるものではありません。
・無地番については、Nまたは名古屋市の内部管理番号（例：9876543-A)が表示されている場合があります。

0 25 50 100 メートル

1:1,200

2157

地番参考図

2091	2092	2093
2156	2157	2158
2220	2221	2222

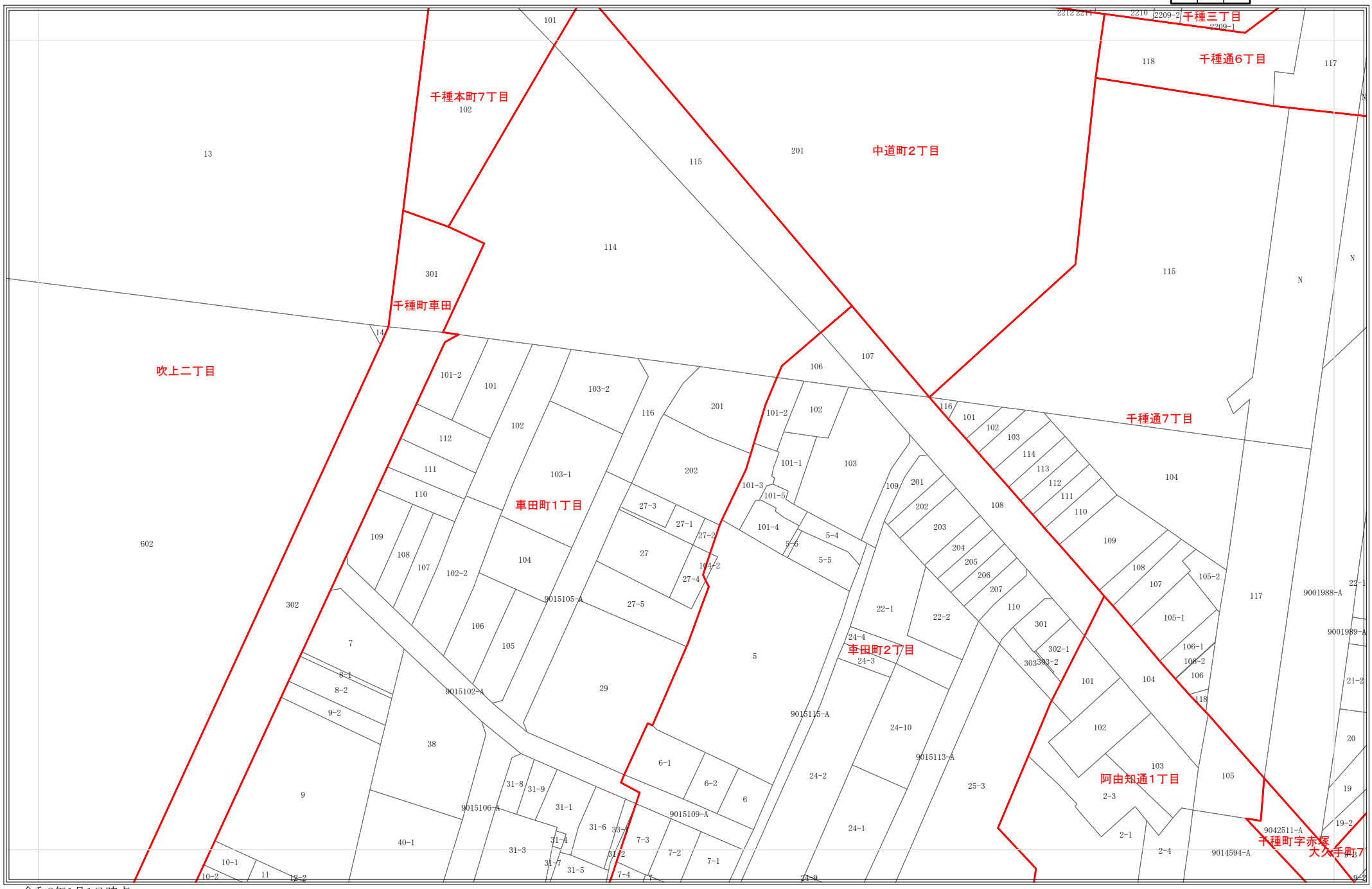

令和8年1月1日時点
・この図面は課税のために作成した図面です。権利関係等の根拠になるものではありません。
・無地番については、Nまたは名古屋市の内部管理番号（例：9876543-A)が表示されている場合があります。

0 25 50 100 メートル

1:1,200

2159

地番参考図

2093	2094	2095
2158	2159	2160
2222	2223	2224

令和8年1月1日時点
・この図面は課税のために作成した図面です。権利関係等の根拠になるものではありません。
・無地番については、Nまたは名古屋市の内部管理番号（例：9876543-A)が表示されている場合があります。

0 25 50 100 メートル

1:1,200

2160

地番参考図

2094	2095	2096
2159	2160	2161
2223	2224	2225

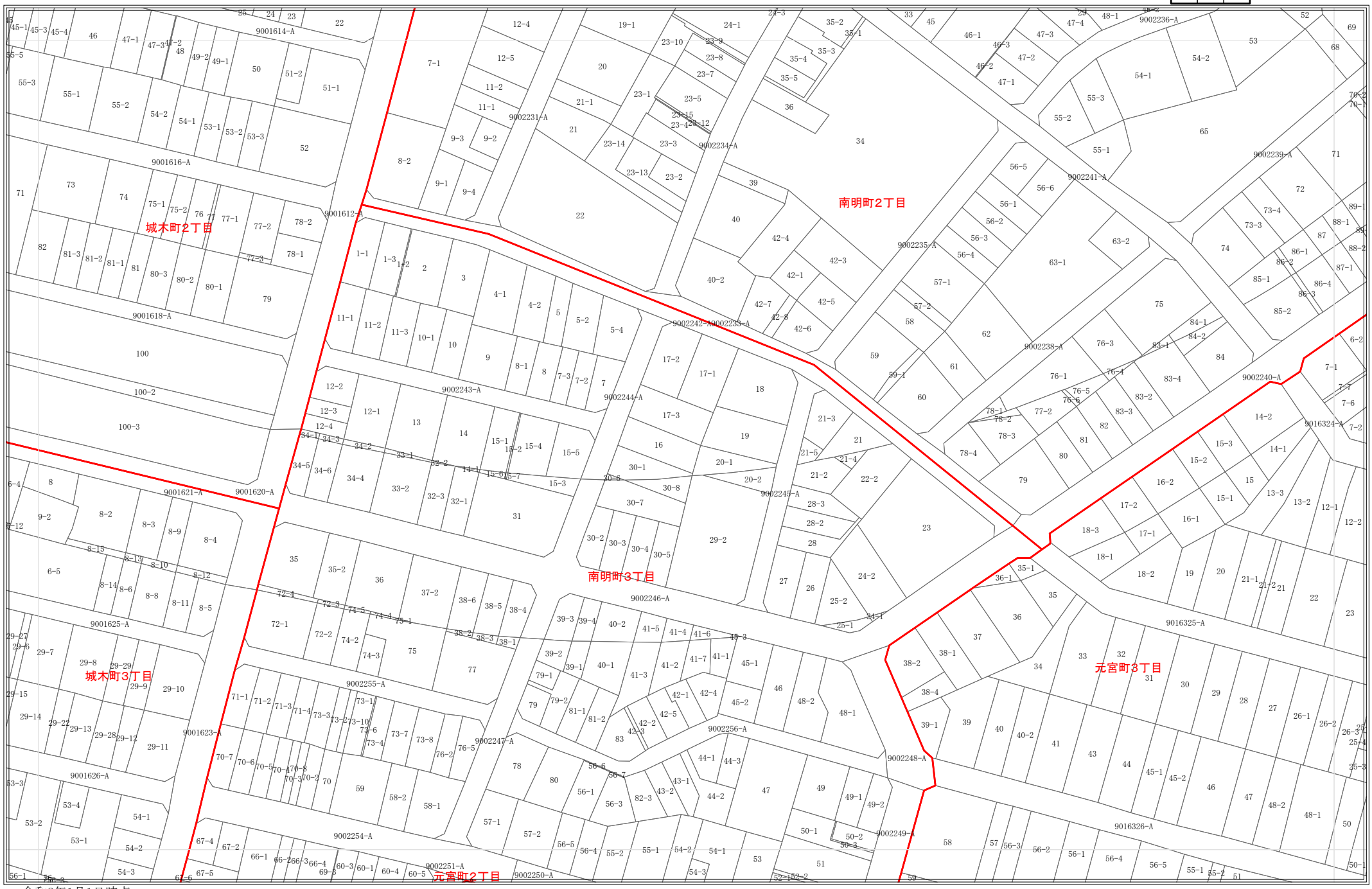

令和8年1月1日時点
・この図面は課税のために作成した図面です。権利関係等の根拠になるものではありません。
・無地番については、Nまたは名古屋市の内部管理番号（例：9876543-A)が表示されている場合があります。

0 25 50 100 メートル

1:1,200

2161

地番参考図

2095	2096	2097
2160	2161	2162
2224	2225	2226

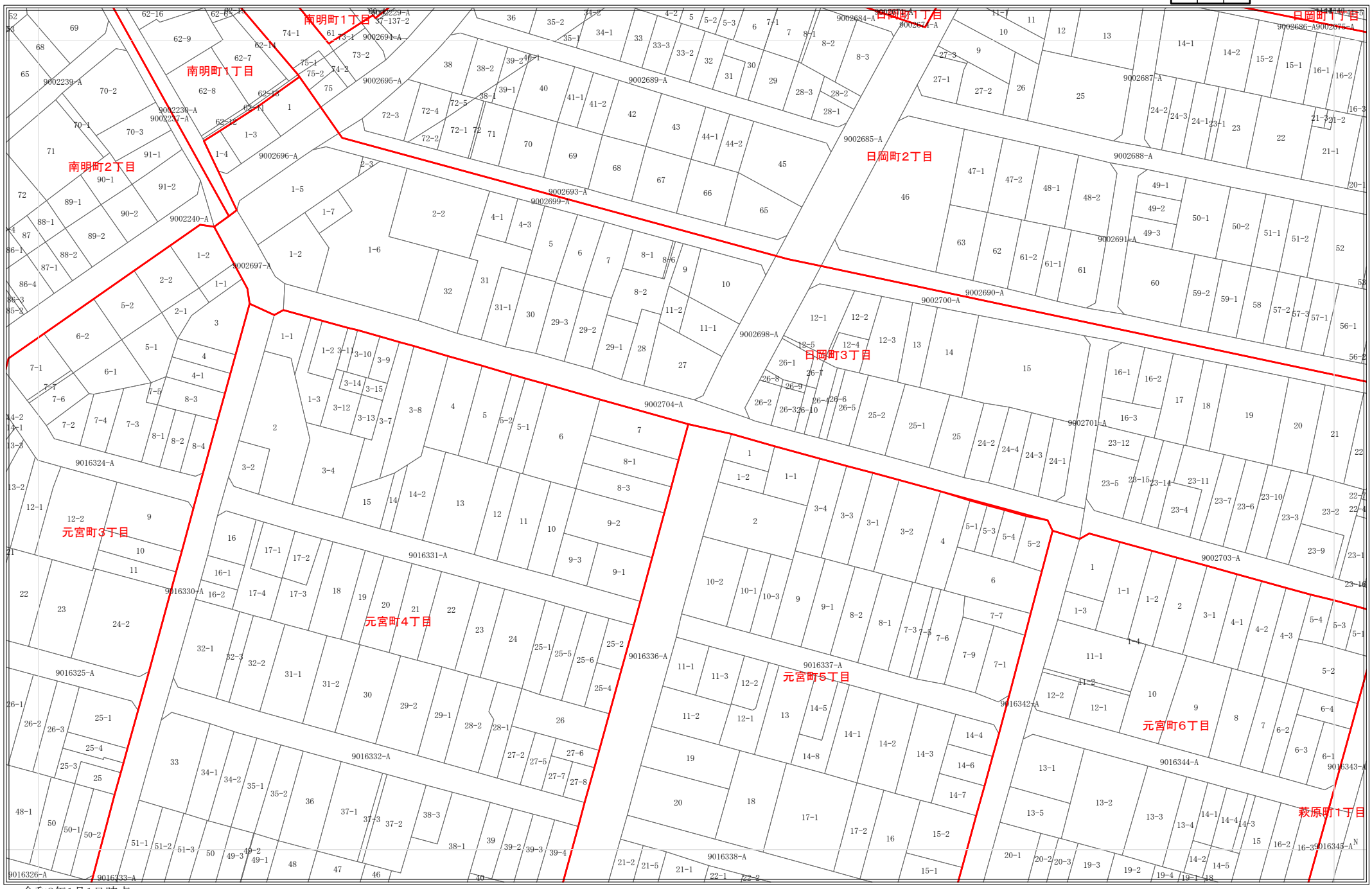

令和8年1月1日時点
・この図面は課税のために作成した図面です。権利関係等の根拠になるものではありません。
・無地番については、Nまたは名古屋市の内部管理番号（例：9876543-A)が表示されている場合があります。

0 25 50 100 メートル

1:1,200

2162

地番参考図

2096	2097	2098
2161	2162	2163
2225	2226	2227

令和8年1月1日時点
・この図面は課税のために作成した図面です。権利関係等の根拠になるものではありません。
・無地番については、Nまたは名古屋市の内部管理番号（例：9876543-A)が表示されている場合があります。

0 25 50 100 メートル

1:1,200

2163

地番参考図

2097	2098	2099
2162	2163	2164
2226	2227	2228

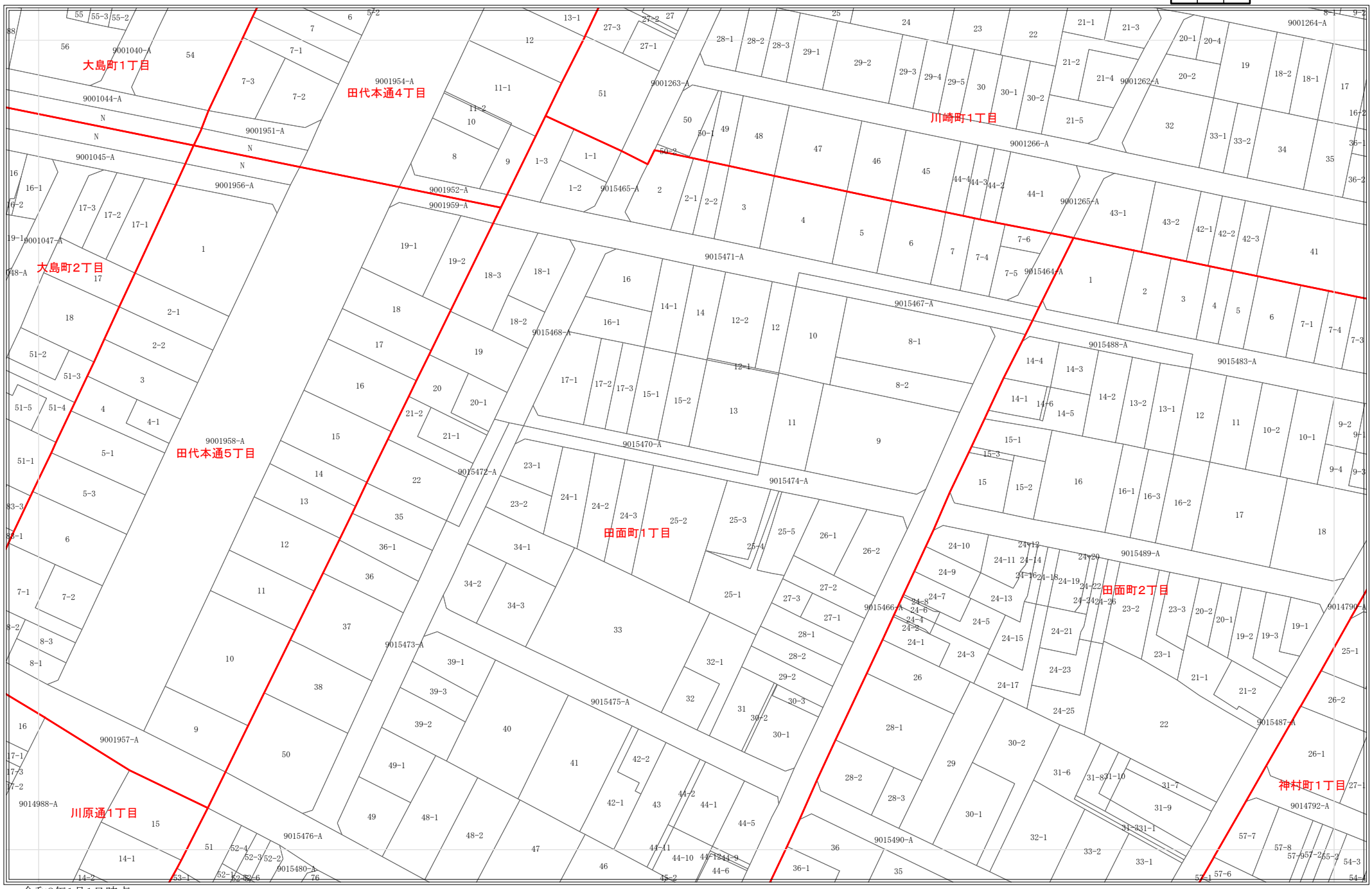

令和8年1月1日時点
・この図面は課税のために作成した図面です。権利関係等の根拠になるものではありません。
・無地番については、Nまたは名古屋市の内部管理番号（例：9876543-A)が表示されている場合があります。

0 25 50 100 メートル

1:1,200

2164

地番参考図

2098	2099	2100
2163	2164	2165
2227	2228	2229

令和8年1月1日時点
・この図面は課税のために作成した図面です。権利関係等の根拠になるものではありません。
・無地番については、Nまたは名古屋市の内部管理番号（例：9876543-A)が表示されている場合があります。

0 25 50 100 メートル

1:1,200

2165

地番参考図

2099	2100	2101
2164	2165	2166
2228	2229	2230

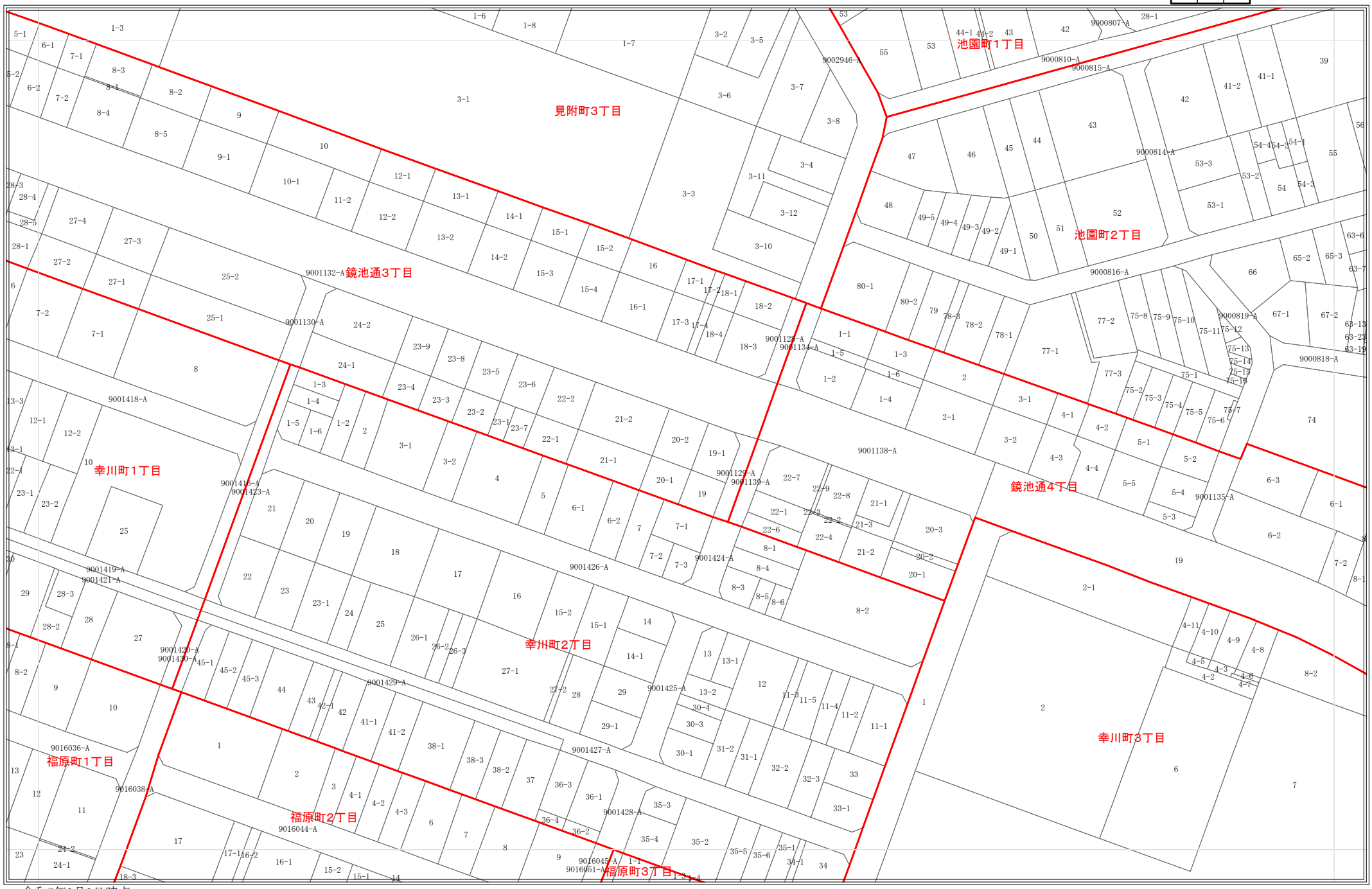

令和8年1月1日時点
・この図面は課税のために作成した図面です。権利関係等の根拠になるものではありません。
・無地番については、Nまたは名古屋市の内部管理番号（例：9876543-A)が表示されている場合があります。

0 25 50 100 メートル

1:1,200

2216

地番参考図

2151	2152	2153
2215	2216	2217
2280	2281	2282

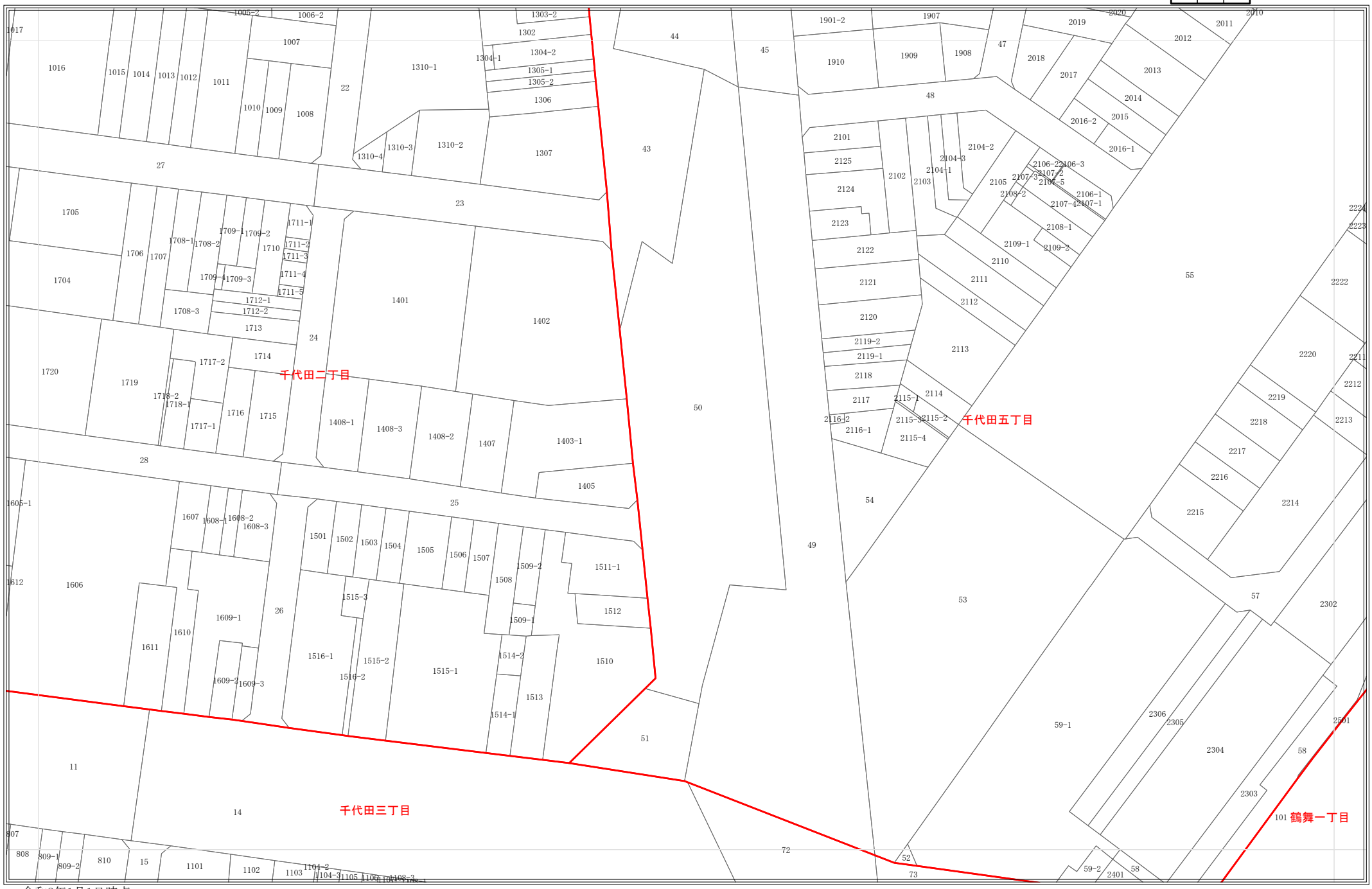

令和8年1月1日時点
・この図面は課税のために作成した図面です。権利関係等の根拠になるものではありません。
・無地番については、Nまたは名古屋市の内部管理番号（例：9876543-A)が表示されている場合があります。

0 25 50 100 メートル

1:1,200

2217

地番参考図

2152	2153	2154
2216	2217	2218
2281	2282	2283

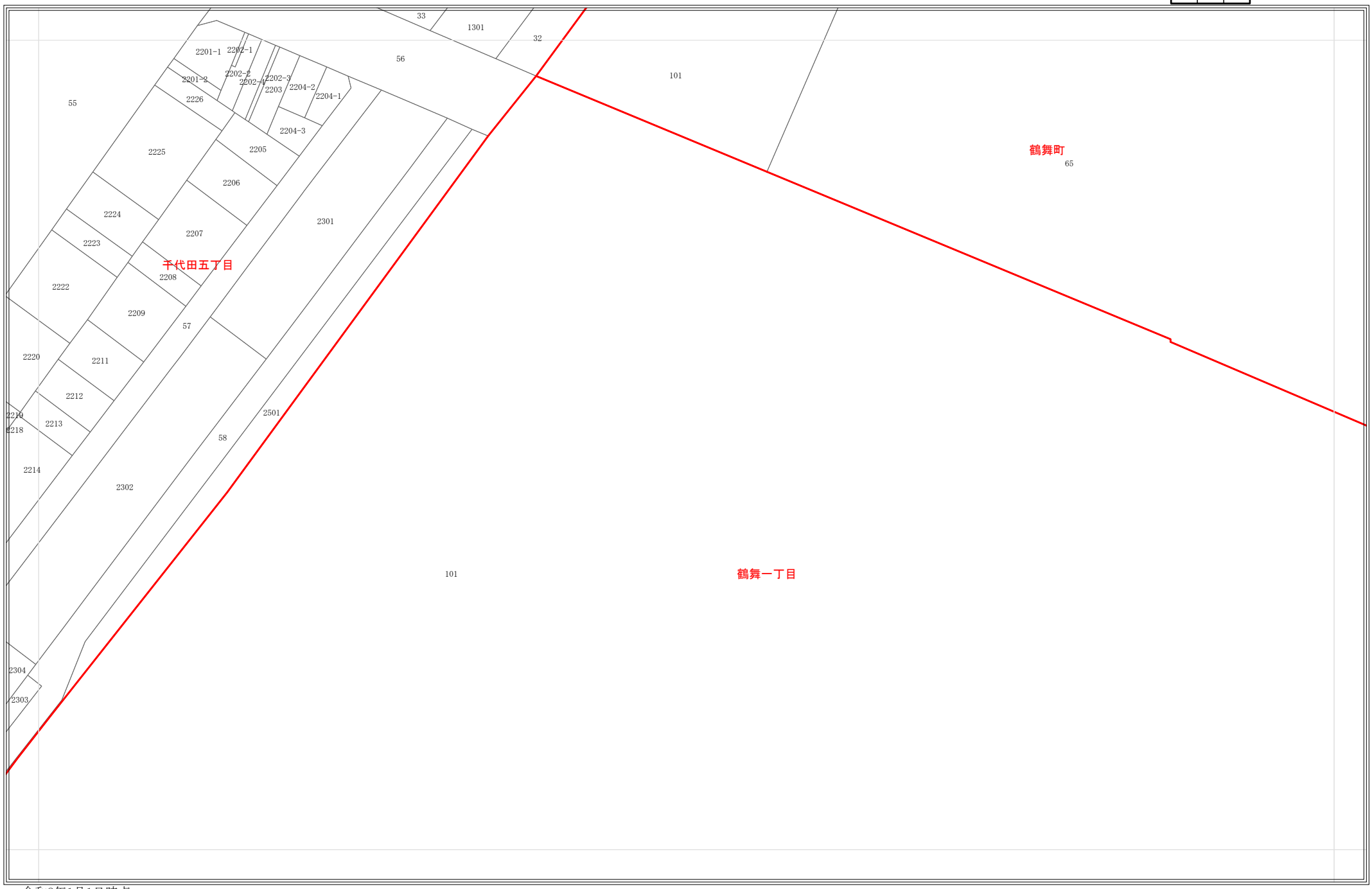

令和8年1月1日時点
・この図面は課税のために作成した図面です。権利関係等の根拠になるものではありません。
・無地番については、Nまたは名古屋市の内部管理番号（例：9876543-A)が表示されている場合があります。

0 25 50 100 メートル

1:1,200

2218

地番参考図

2153	2154	2155
2217	2218	2219
2282	2283	2284

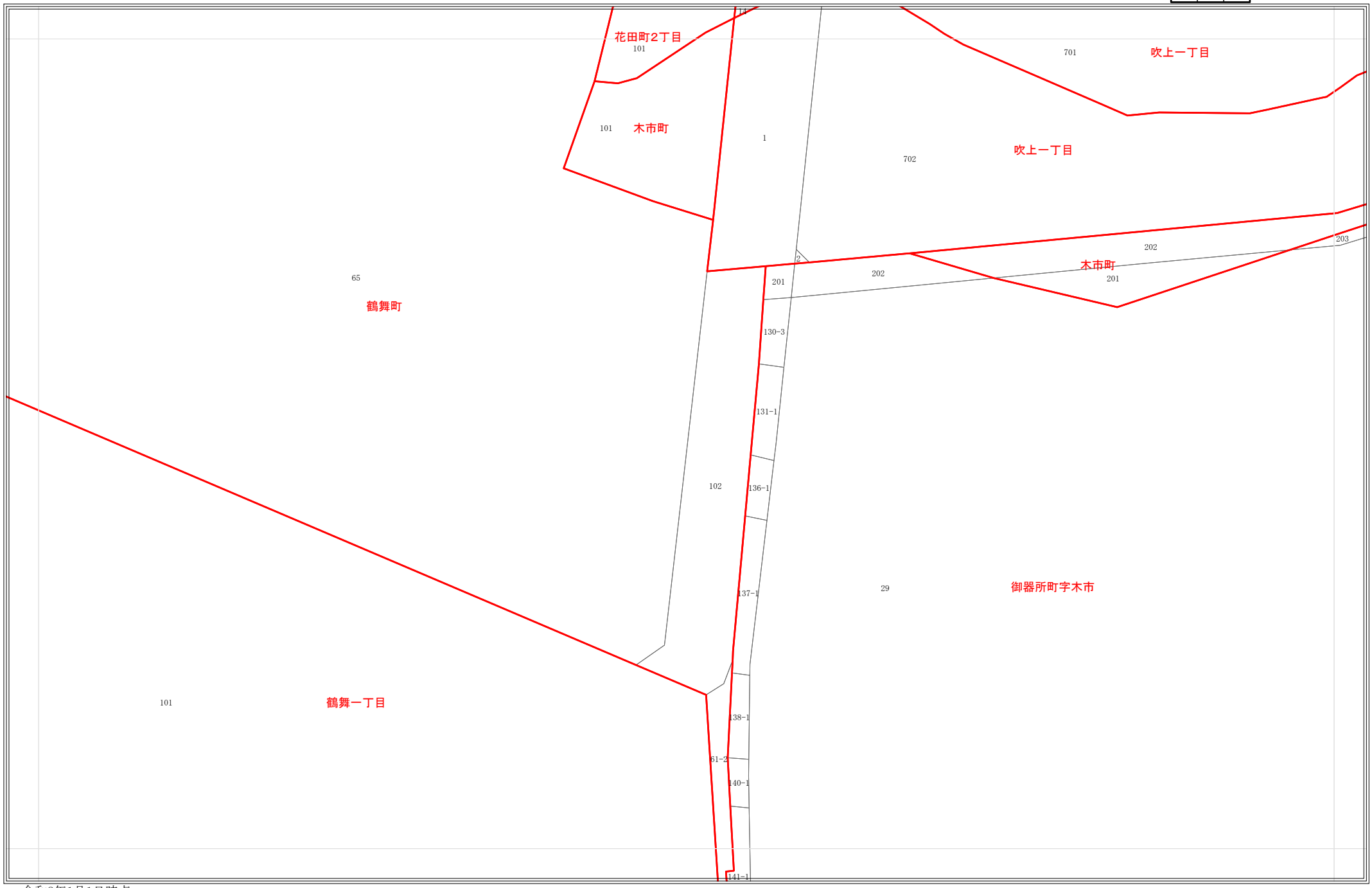

令和8年1月1日時点
・この図面は課税のために作成した図面です。権利関係等の根拠になるものではありません。
・無地番については、Nまたは名古屋市の内部管理番号（例：9876543-A)が表示されている場合があります。

0 25 50 100 メートル

1:1,200

2219

地番参考図

2154	2155	2156
2218	2219	2220
2283	2284	2285

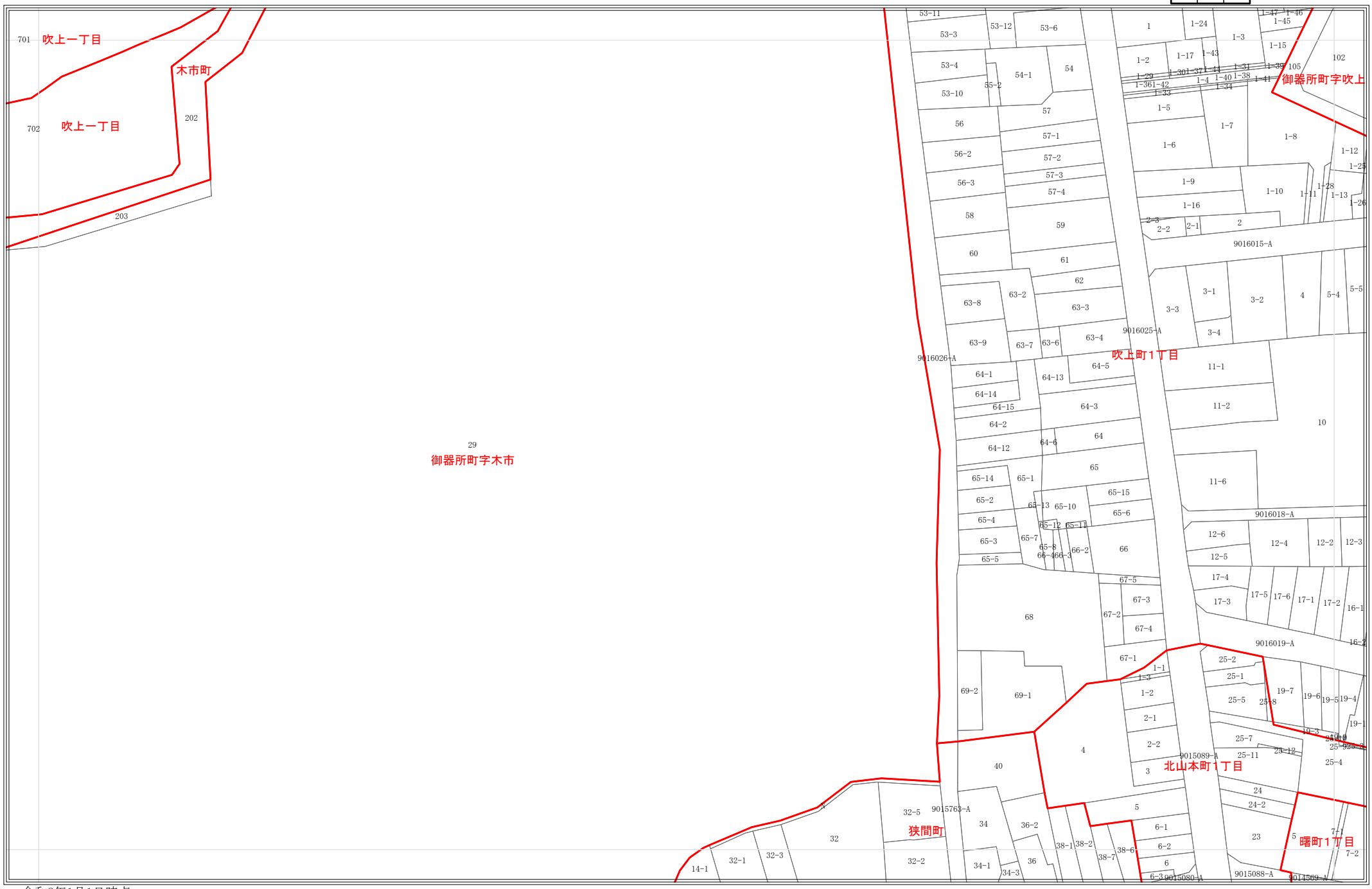

令和8年1月1日時点
・この図面は課税のために作成した図面です。権利関係等の根拠になるものではありません。
・無地番については、Nまたは名古屋市の内部管理番号（例：9876543-A)が表示されている場合があります。

0 25 50 100 メートル

1:1,200

2220

地番参考図

2155	2156	2157
2219	2220	2221
2284	2285	2286

令和8年1月1日時点
・この図面は課税のために作成した図面です。権利関係等の根拠になるものではありません。
・無地番については、Nまたは名古屋市の内部管理番号（例：9876543-A)が表示されている場合があります。

0 25 50 100 メートル

1:1,200

2221

地番参考図

2156	2157	2158
2220	2221	2222
2285	2286	2287

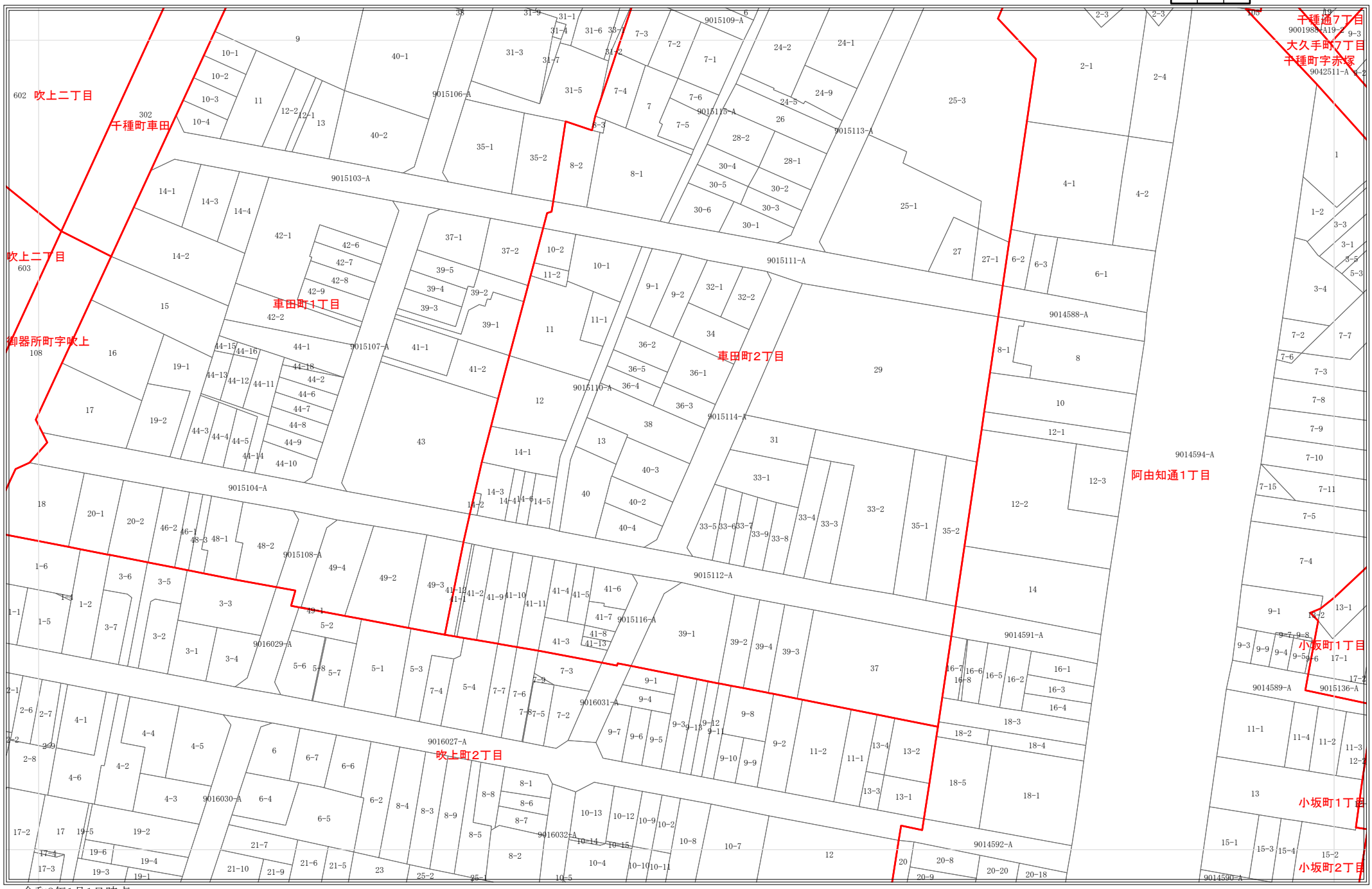

令和8年1月1日時点
・この図面は課税のために作成した図面です。権利関係等の根拠になるものではありません。
・無地番については、Nまたは名古屋市の内部管理番号（例：9876543-A)が表示されている場合があります。

0 25 50 100 メートル

1:1,200

2222

地番参考図

2157	2158	2159
2221	2222	2223
2286	2287	2288

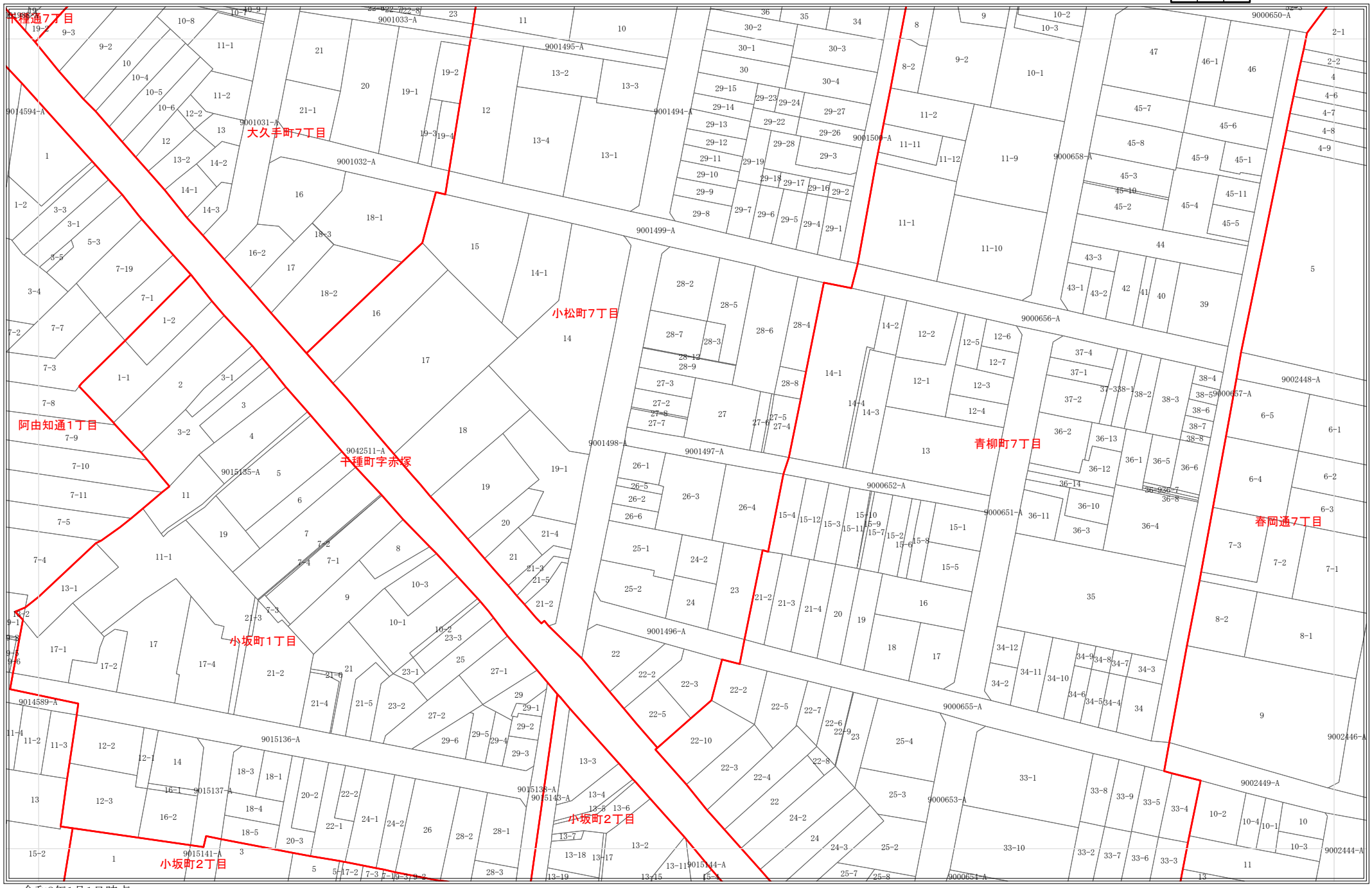

令和8年1月1日時点
・この図面は課税のために作成した図面です。権利関係等の根拠になるものではありません。
・無地番については、Nまたは名古屋市の内部管理番号（例：9876543-A)が表示されている場合があります。

0 25 50 100 メートル

1:1,200

2223

地番参考図

2158	2159	2160
2222	2223	2224
2287	2288	2289

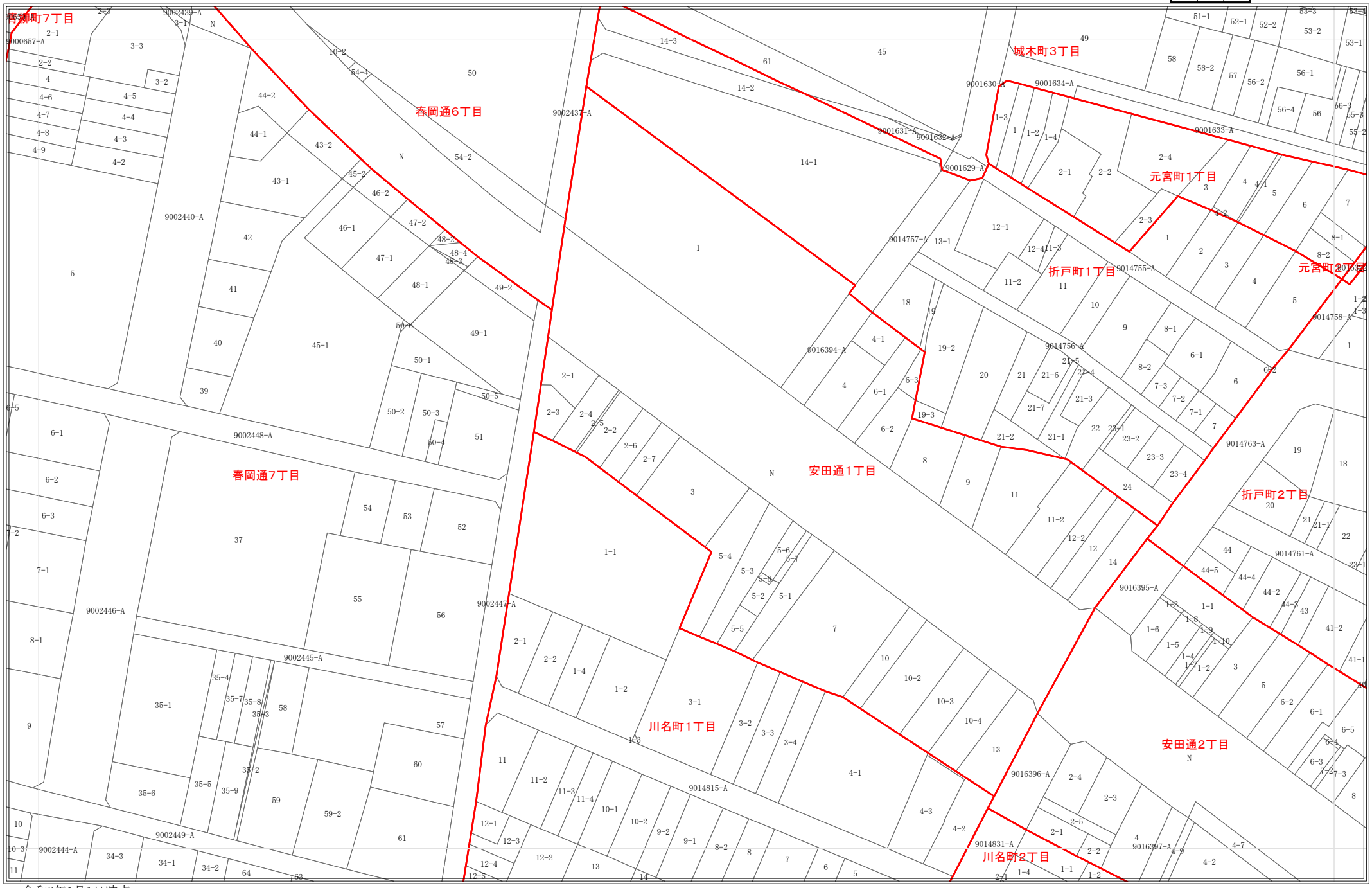

令和8年1月1日時点
・この図面は課税のために作成した図面です。権利関係等の根拠になるものではありません。
・無地番については、Nまたは名古屋市の内部管理番号（例：9876543-A)が表示されている場合があります。

0 25 50 100 メートル

1:1,200

2224

地番参考図

2159	2160	2161
2223	2224	2225
2288	2289	2290

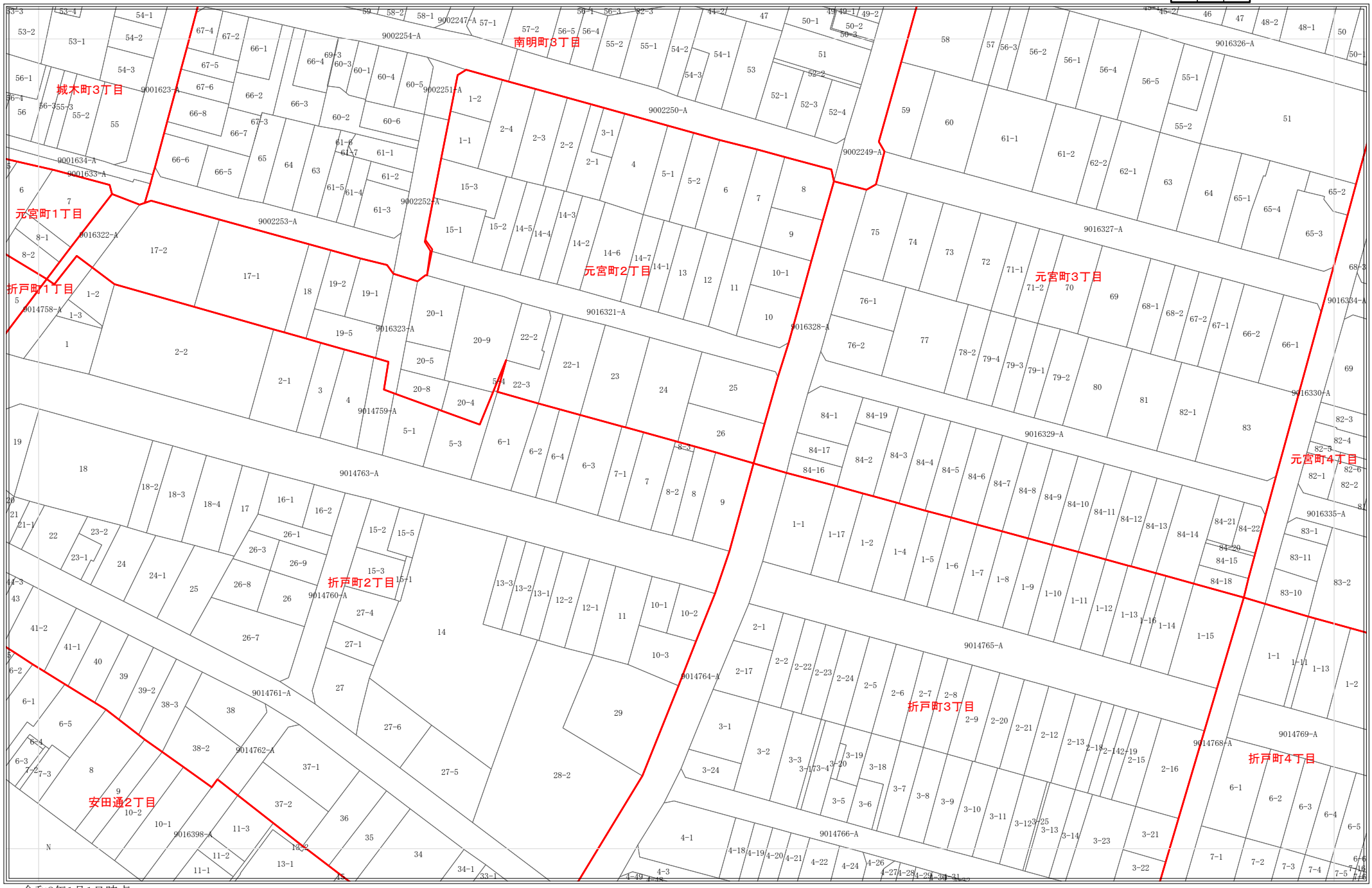

令和8年1月1日時点
・この図面は課税のために作成した図面です。権利関係等の根拠になるものではありません。
・無地番については、Nまたは名古屋市の内部管理番号（例：9876543-A)が表示されている場合があります。

0 25 50 100 メートル

1:1,200

2225

地番参考図

2160	2161	2162
2224	2225	2226
2289	2290	2291

令和8年1月1日時点

・この図面は課税のために作成した図面です。権利関係等の根拠になるものではありません。

・無地番については、Nまたは名古屋市の内部管理番号（例：9876543-A)が表示されている場合があります。

0 25 50 100 メートル

1:1,200

2226

地番参考図

2161	2162	2163
2225	2226	2227
2290	2291	2292

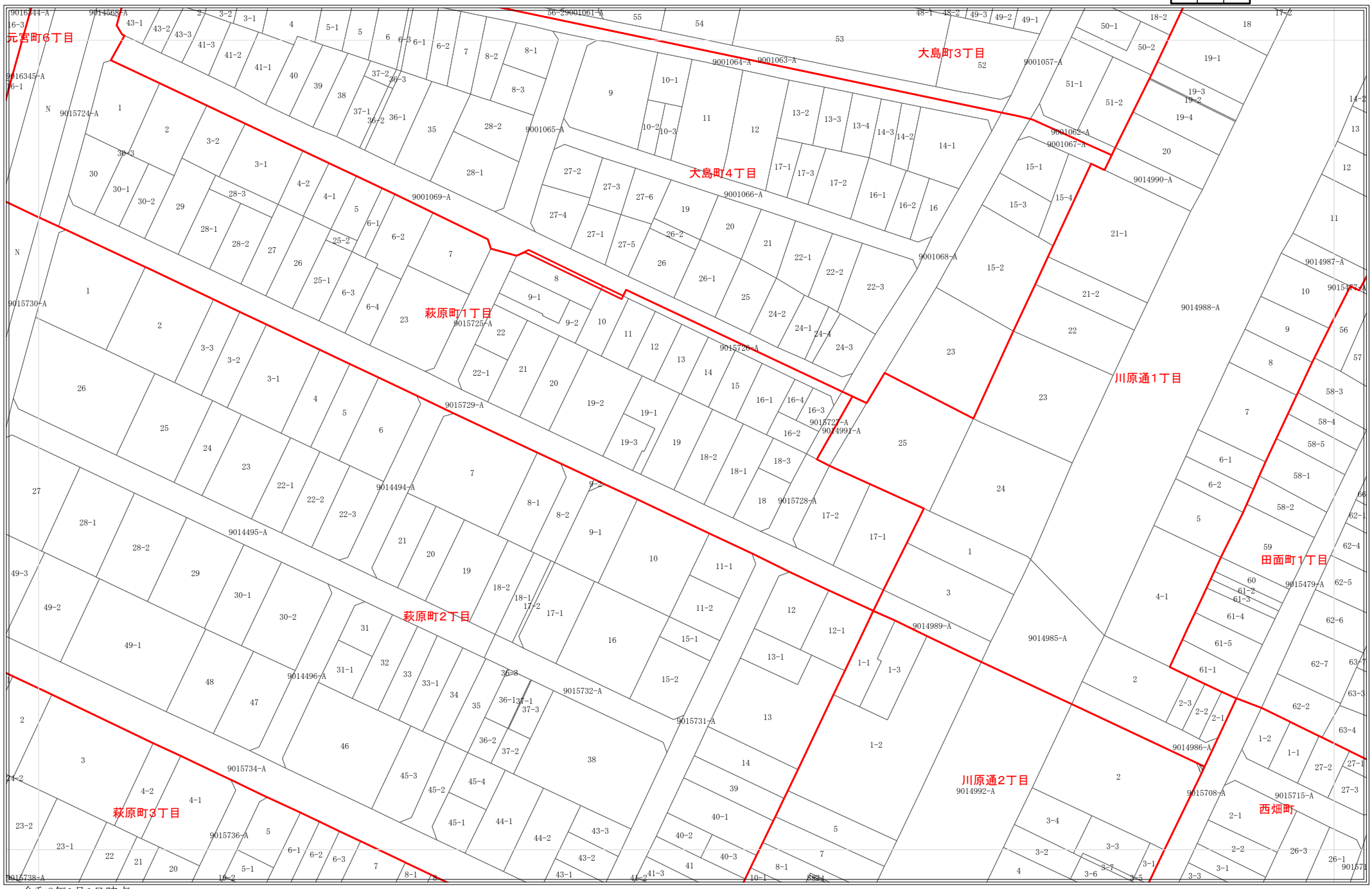

令和8年1月1日時点
・この図面は課税のために作成した図面です。権利関係等の根拠になるものではありません。
・無地番については、Nまたは名古屋市の内部管理番号（例：9876543-A)が表示されている場合があります。

0 25 50 100 メートル

1:1,200

2227

地番参考図

2162	2163	2164
2226	2227	2228
2291	2292	2293

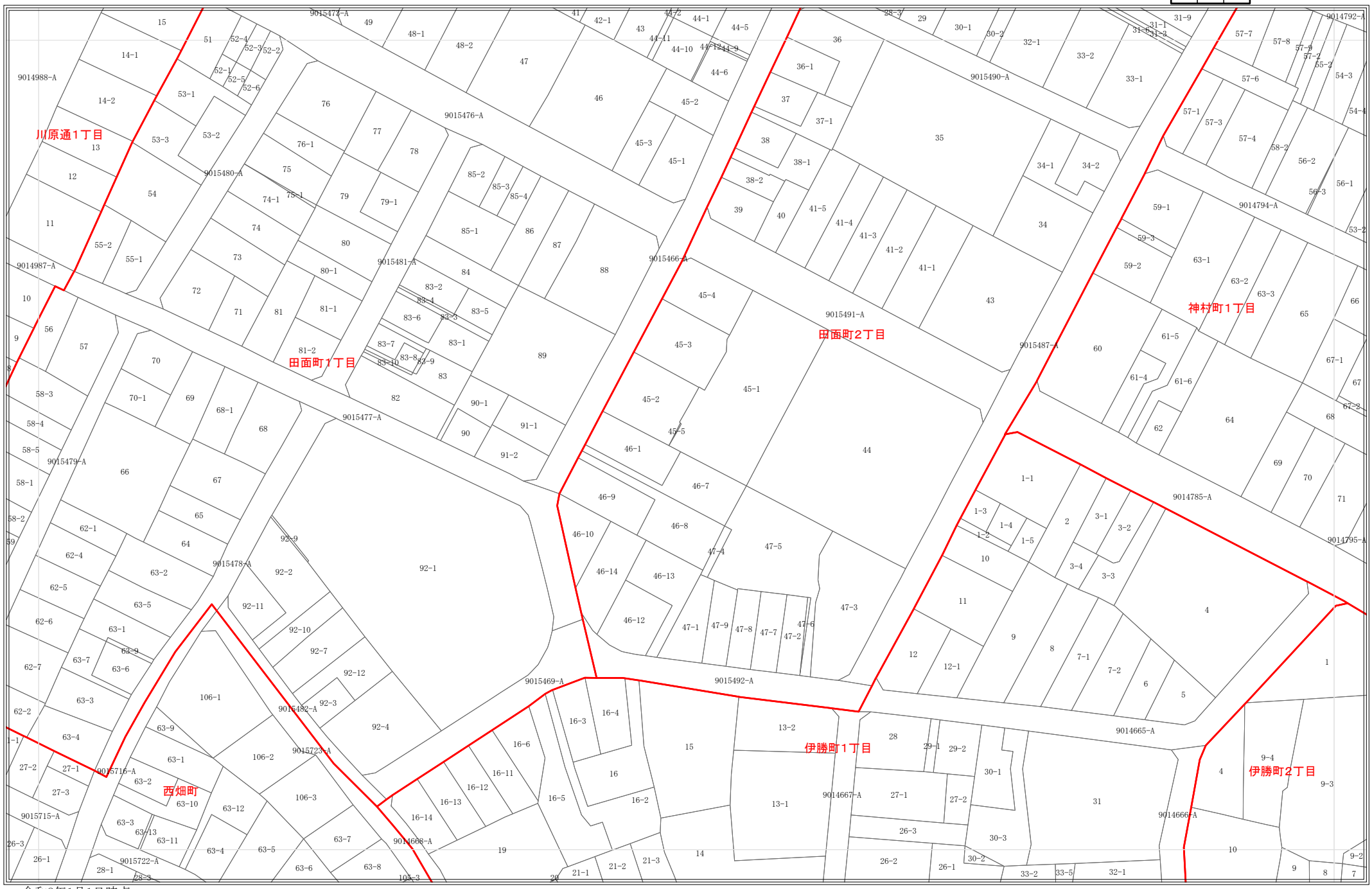

令和8年1月1日時点
・この図面は課税のために作成した図面です。権利関係等の根拠になるものではありません。
・無地番については、Nまたは名古屋市の内部管理番号（例：9876543-A)が表示されている場合があります。

0 25 50 100 メートル

1:1,200

2228

地番参考図

2163	2164	2165
2227	2228	2229
2292	2293	2294

令和8年1月1日時点

・この図面は課税のために作成した図面です。権利関係等の根拠になるものではありません。

・無地番については、Nまたは名古屋市の内部管理番号（例：9876543-A)が表示されている場合があります。

0 25 50 100 メートル

1:1,200

2229

地番参考図

2164	2165	2166
2228	2229	2230
2293	2294	2295

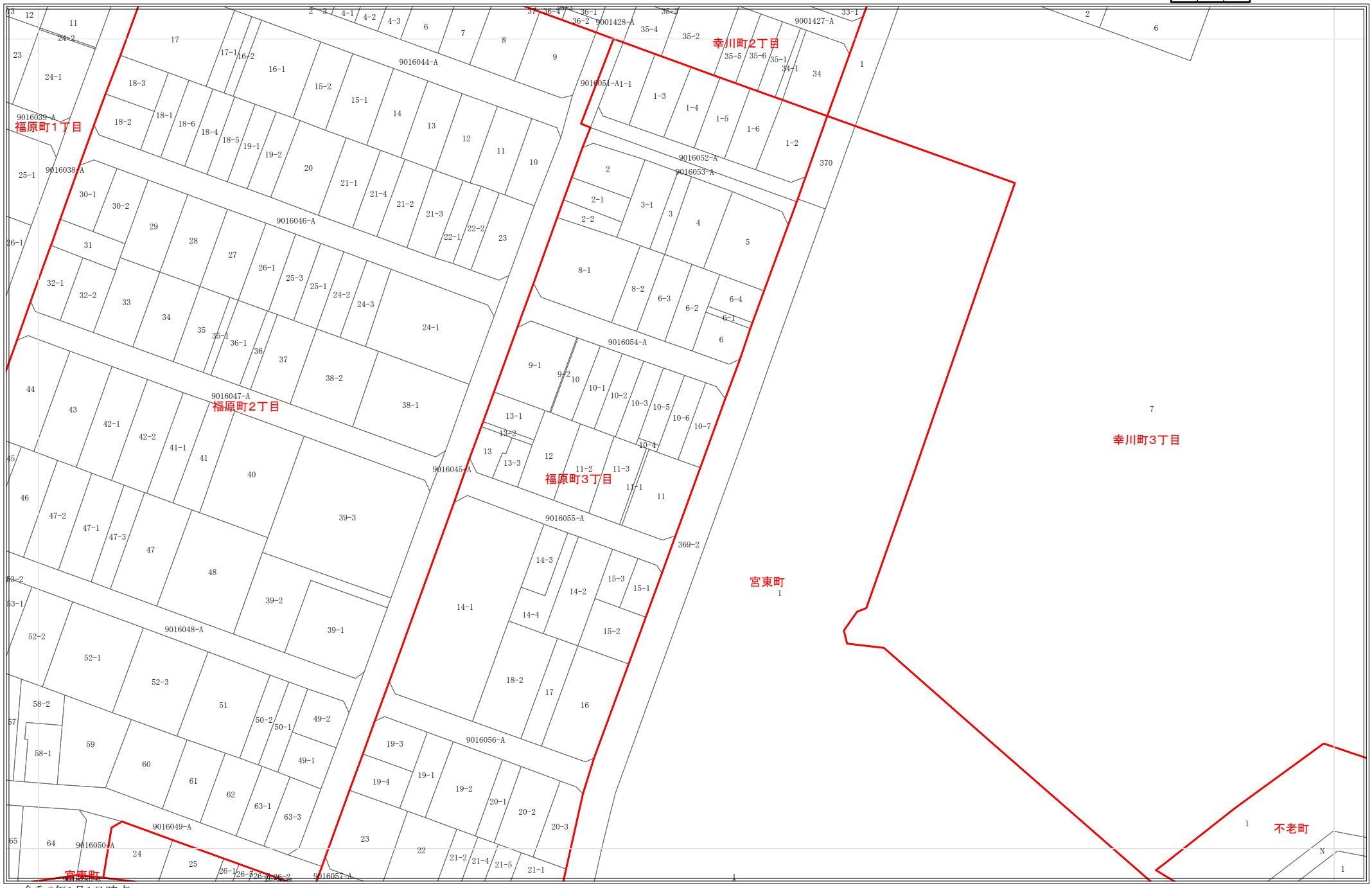

令和8年1月1日時点
・この図面は課税のために作成した図面です。権利関係等の根拠になるものではありません。
・無地番については、Nまたは名古屋市の内部管理番号（例：9876543-A)が表示されている場合があります。

0 25 50 100 メートル

1:1,200

2281

地番参考図

2215	2216	2217
2280	2281	2282
2344	2345	2346

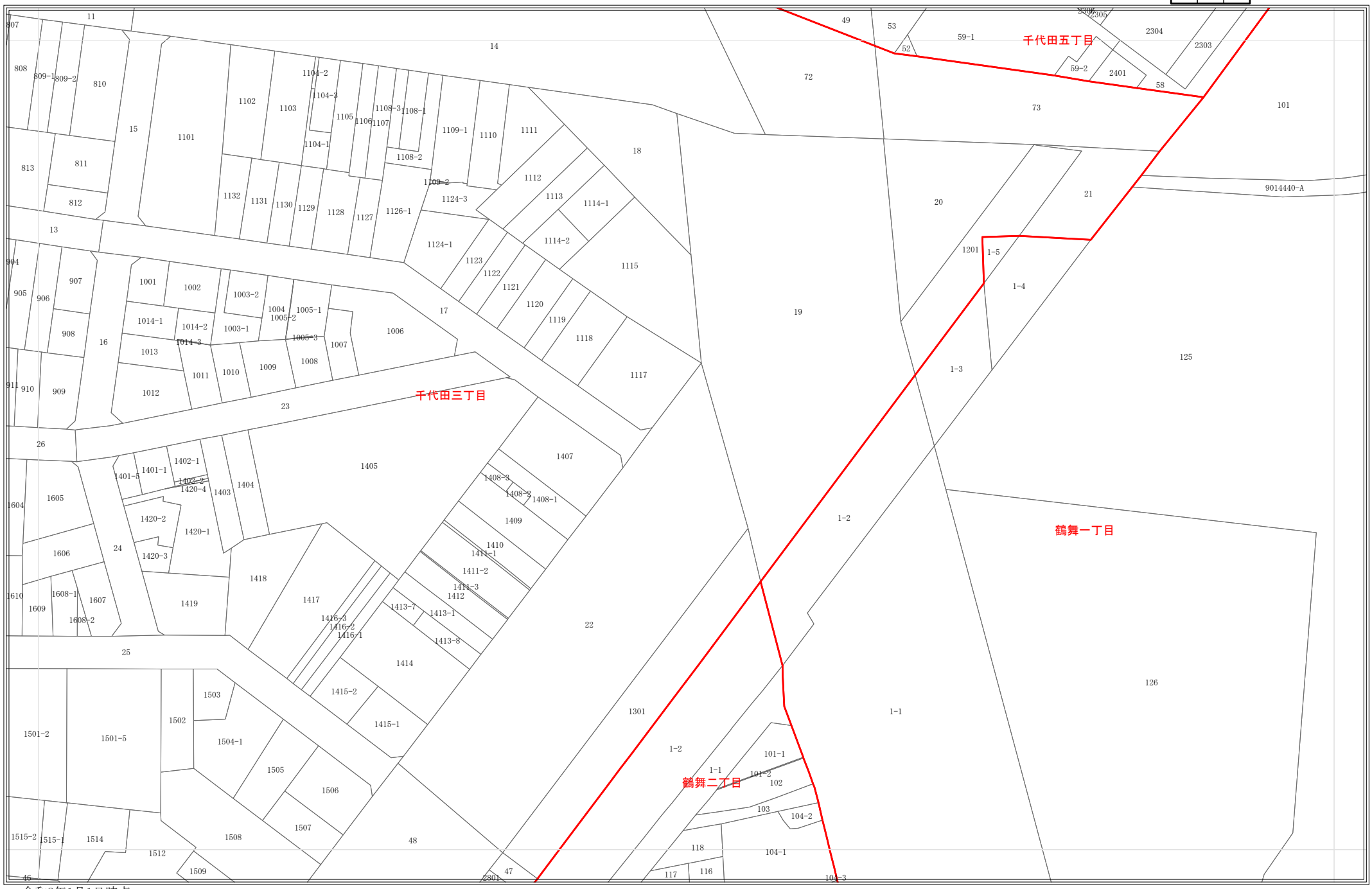

令和8年1月1日時点
・この図面は課税のために作成した図面です。権利関係等の根拠になるものではありません。
・無地番については、Nまたは名古屋市の内部管理番号（例：9876543-A)が表示されている場合があります。

0 25 50 100 メートル

1:1,200

2282

地番参考図

2216	2217	2218
2281	2282	2283
2345	2346	2347

令和8年1月1日時点
・この図面は課税のために作成した図面です。権利関係等の根拠になるものではありません。
・無地番については、Nまたは名古屋市の内部管理番号（例：9876543-A)が表示されている場合があります。

0 25 50 100 メートル

1:1,200

2283

地番参考図

2217	2218	2219
2282	2283	2284
2346	2347	2348

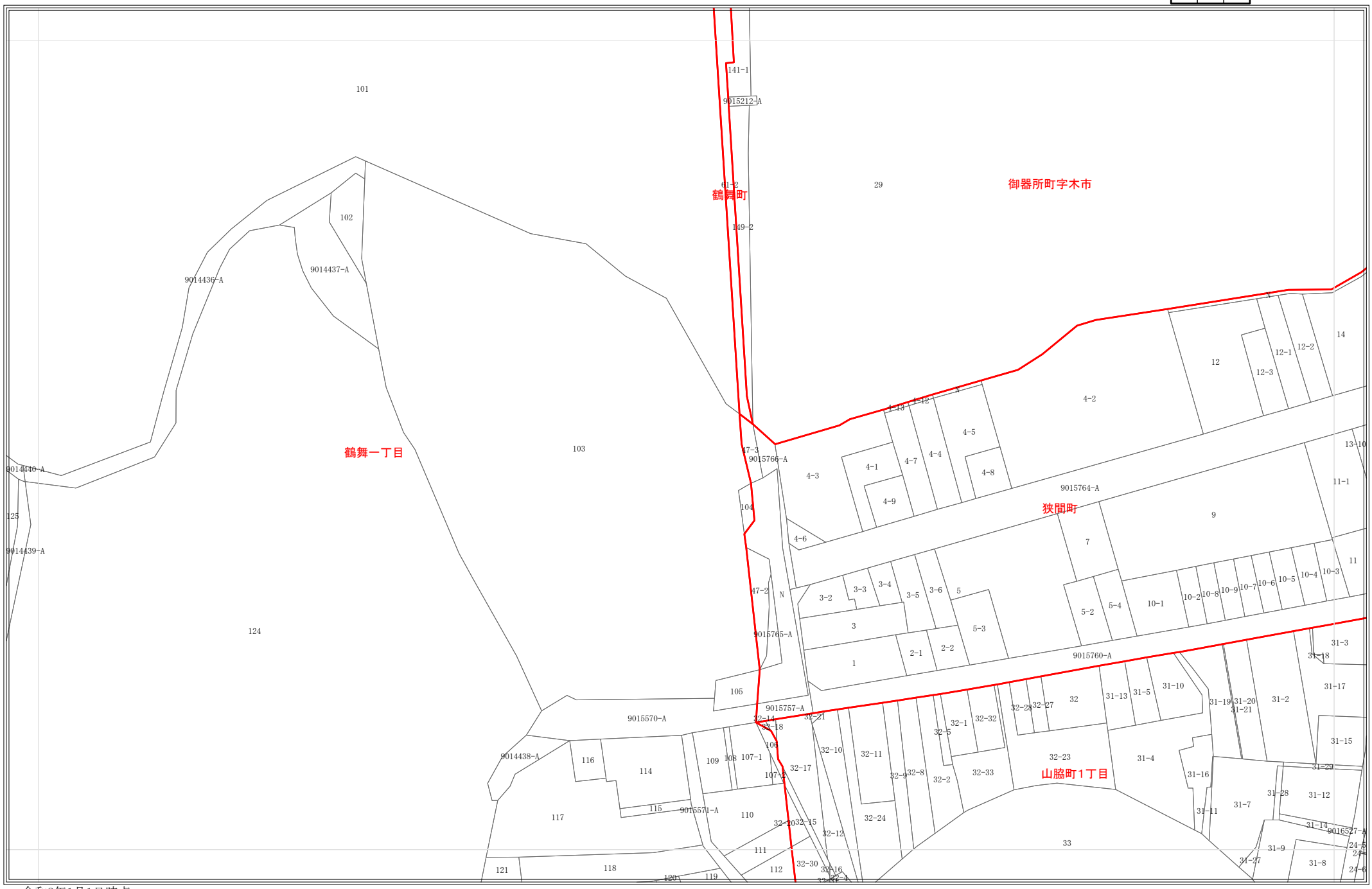

令和8年1月1日時点
・この図面は課税のために作成した図面です。権利関係等の根拠になるものではありません。
・無地番については、Nまたは名古屋市の内部管理番号（例：9876543-A)が表示されている場合があります。

0 25 50 100 メートル

1:1,200

2284

地番参考図

2218	2219	2220
2283	2284	2285
2347	2348	2349

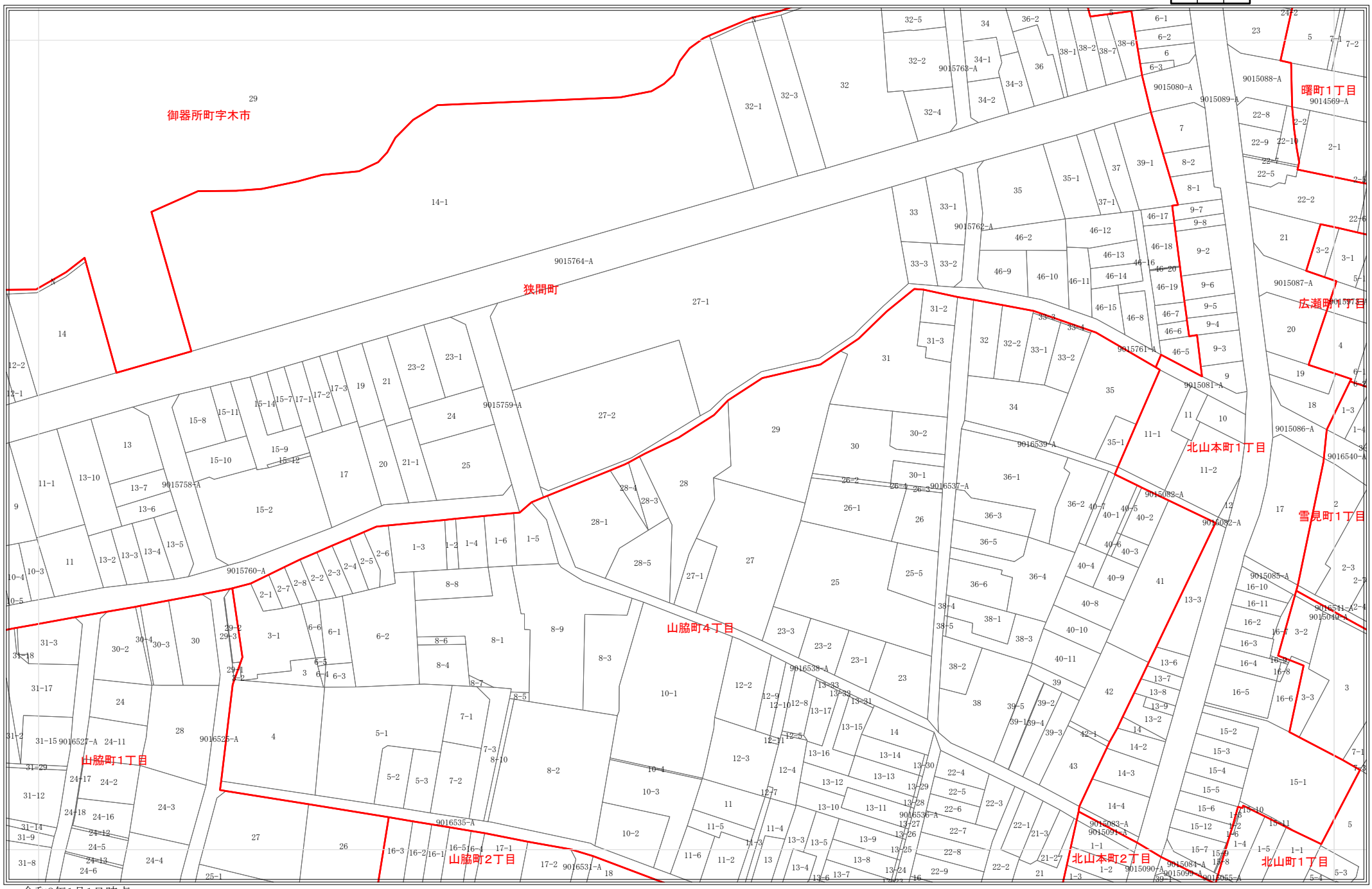

令和8年1月1日時点
・この図面は課税のために作成した図面です。権利関係等の根拠になるものではありません。
・無地番については、Nまたは名古屋市の内部管理番号（例：9876543-A)が表示されている場合があります。

0 25 50 100 メートル

1:1,200

2285

地番参考図

2219	2220	2221
2284	2285	2286
2348	2349	2350

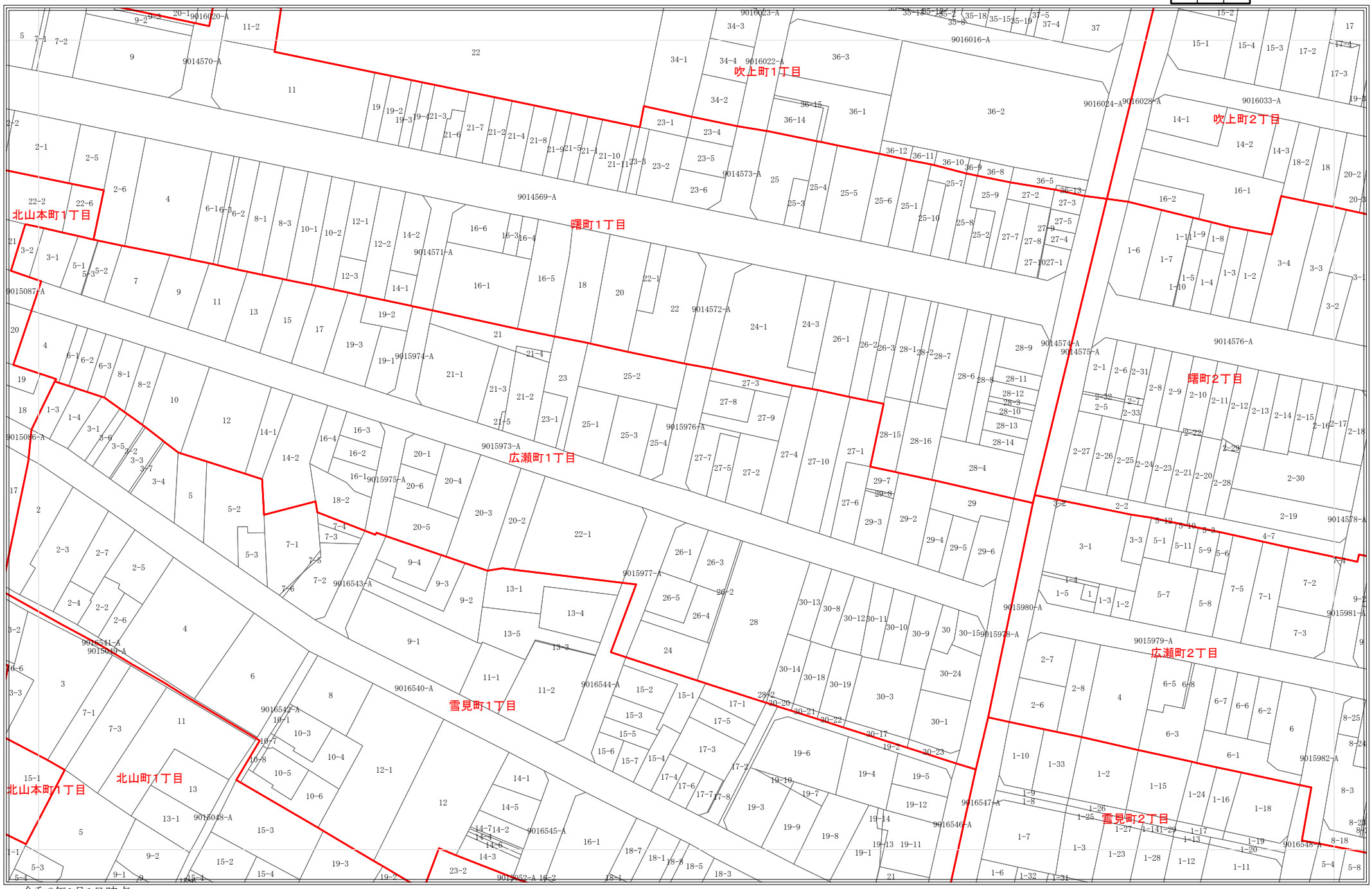

令和8年1月1日時点
・この図面は課税のために作成した図面です。権利関係等の根拠になるものではありません。
・無地番については、Nまたは名古屋市の内部管理番号（例：9876543-A)が表示されている場合があります。

0 25 50 100 メートル

1:1,200

2286

地番参考図

2220	2221	2222
2285	2286	2287
2349	2350	2351

令和8年1月1日時点
・この図面は課税のために作成した図面です。権利関係等の根拠になるものではありません。
・無地番については、Nまたは名古屋市の内部管理番号（例：9876543-A)が表示されている場合があります。

0 25 50 100 メートル

1:1,200

2287

地番参考図

2221	2222	2223
2286	2287	2288
2350	2351	2352

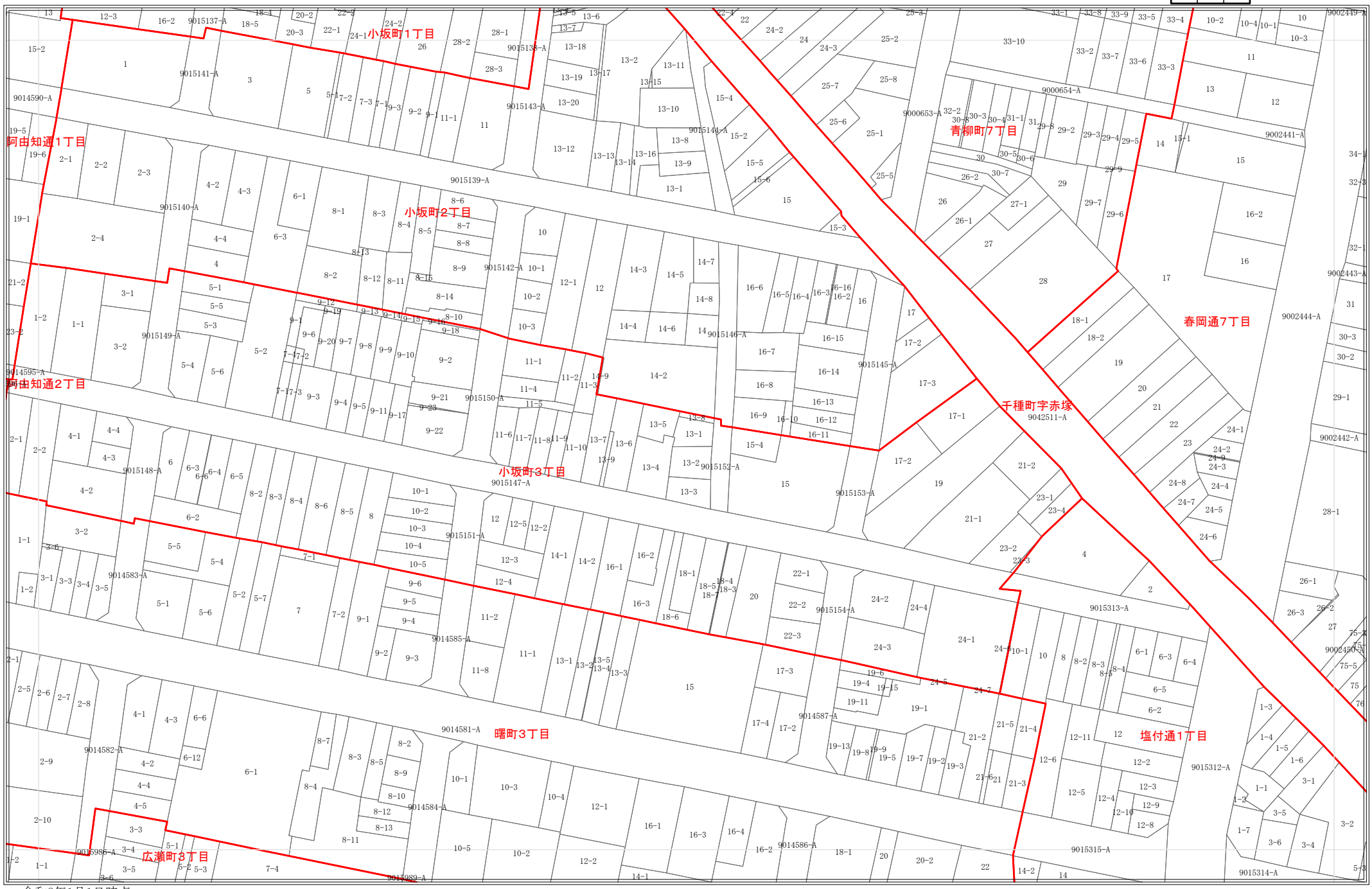

令和8年1月1日時点

・この図面は課税のために作成した図面です。権利関係等の根拠になるものではありません。

・無地番については、Nまたは名古屋市の内部管理番号（例：9876543-A)が表示されている場合があります。

0 25 50 100 メートル

1:1,200

2288

地番参考図

2222	2223	2224
2287	2288	2289
2351	2352	2353

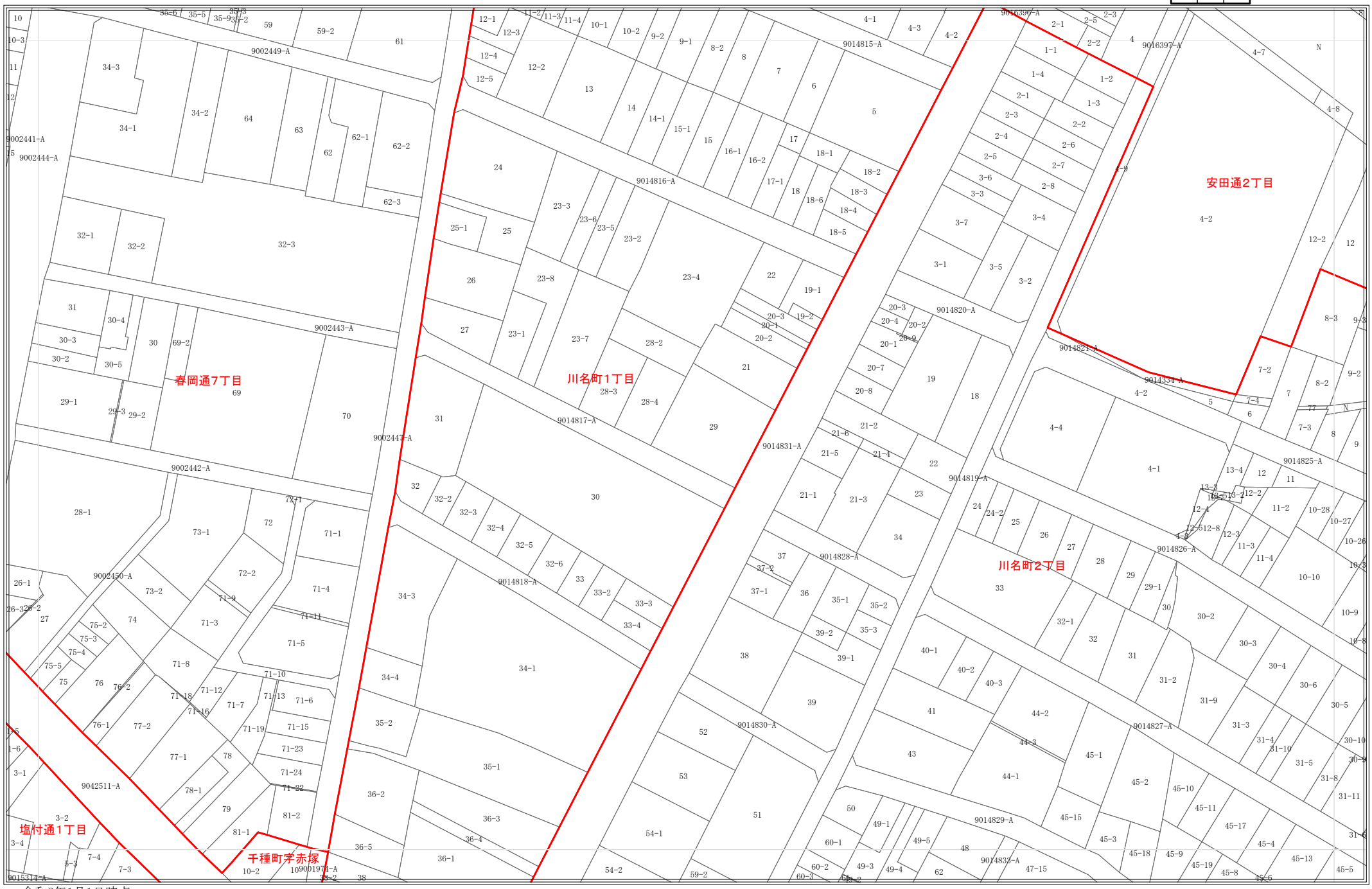

令和8年1月1日時点
・この図面は課税のために作成した図面です。権利関係等の根拠になるものではありません。
・無地番については、Nまたは名古屋市の内部管理番号（例：9876543-A)が表示されている場合があります。

0 25 50 100 メートル

1:1,200

2289

地番参考図

2223	2224	2225
2288	2289	2290
2352	2353	2354

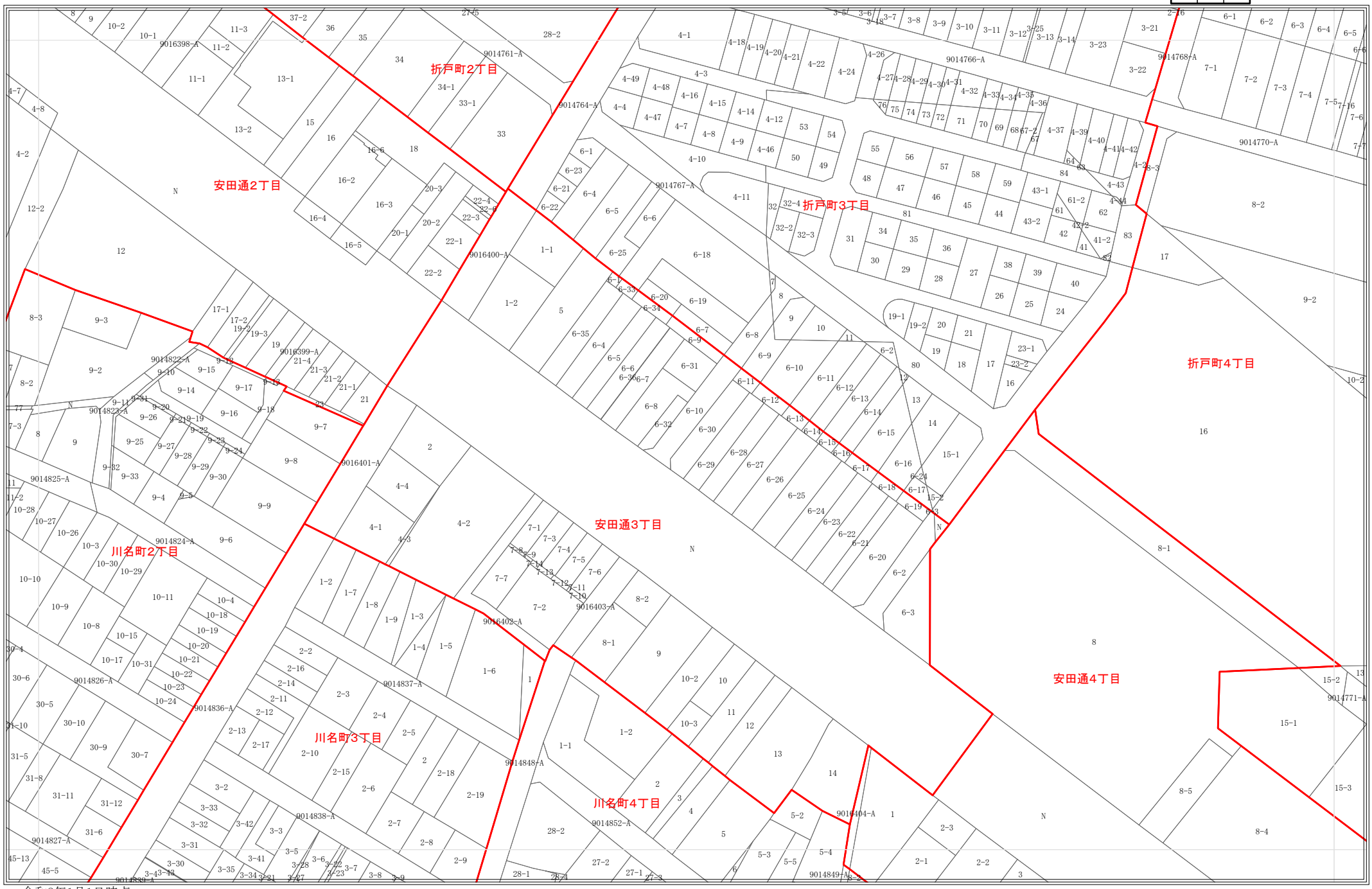

令和8年1月1日時点
・この図面は課税のために作成した図面です。権利関係等の根拠になるものではありません。
・無地番については、Nまたは名古屋市の内部管理番号（例：9876543-A)が表示されている場合があります。

0 25 50 100 メートル

1:1,200

2290

地番参考図

2224	2225	2226
2289	2290	2291
2353	2354	2355

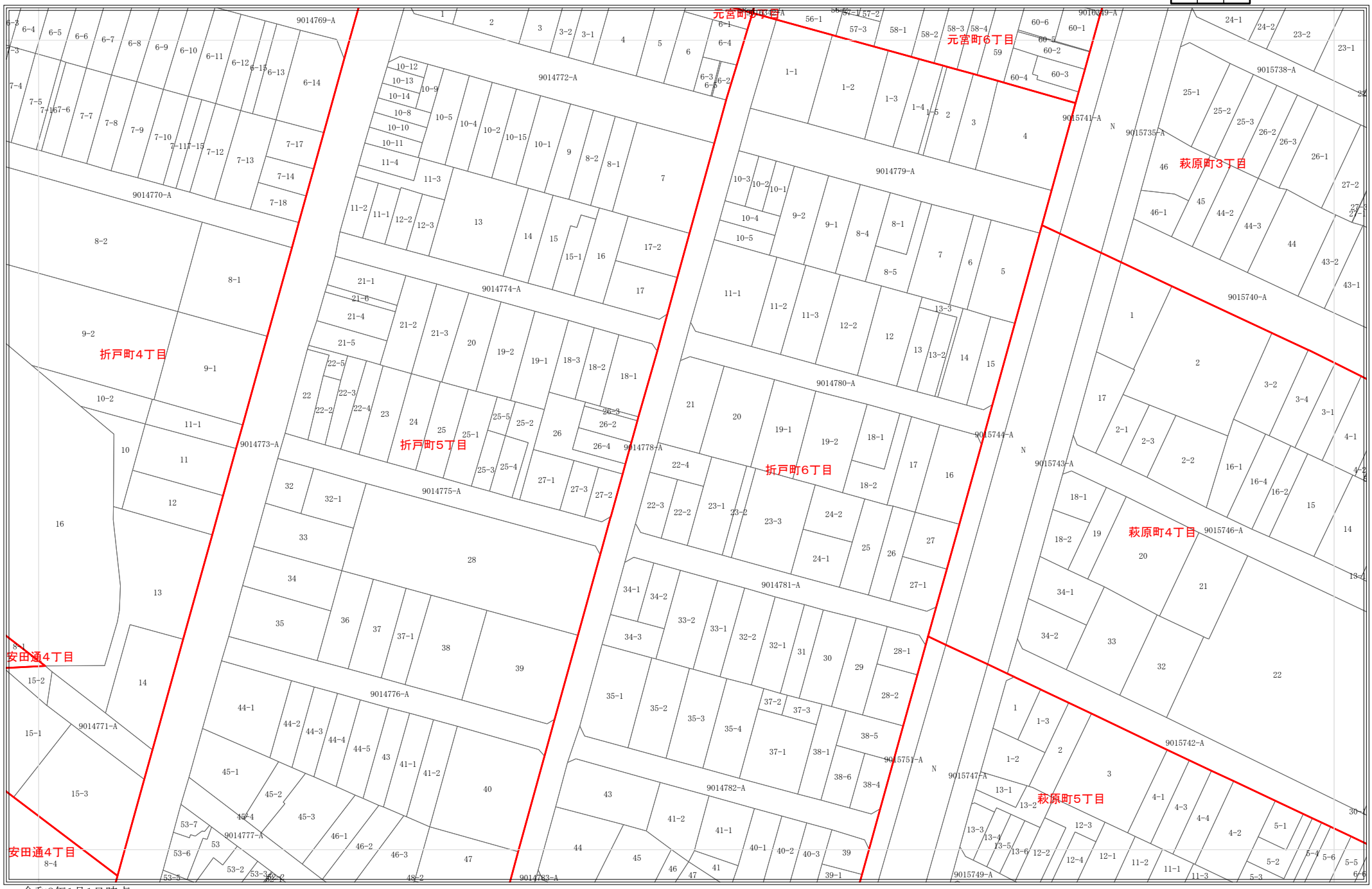

令和8年1月1日時点

・この図面は課税のために作成した図面です。権利関係等の根拠になるものではありません。

・無地番については、Nまたは名古屋市の内部管理番号（例：9876543-A)が表示されている場合があります。

0 25 50 100 メートル

1:1,200

2291

地番参考図

2225	2226	2227
2290	2291	2292
2354	2355	2356

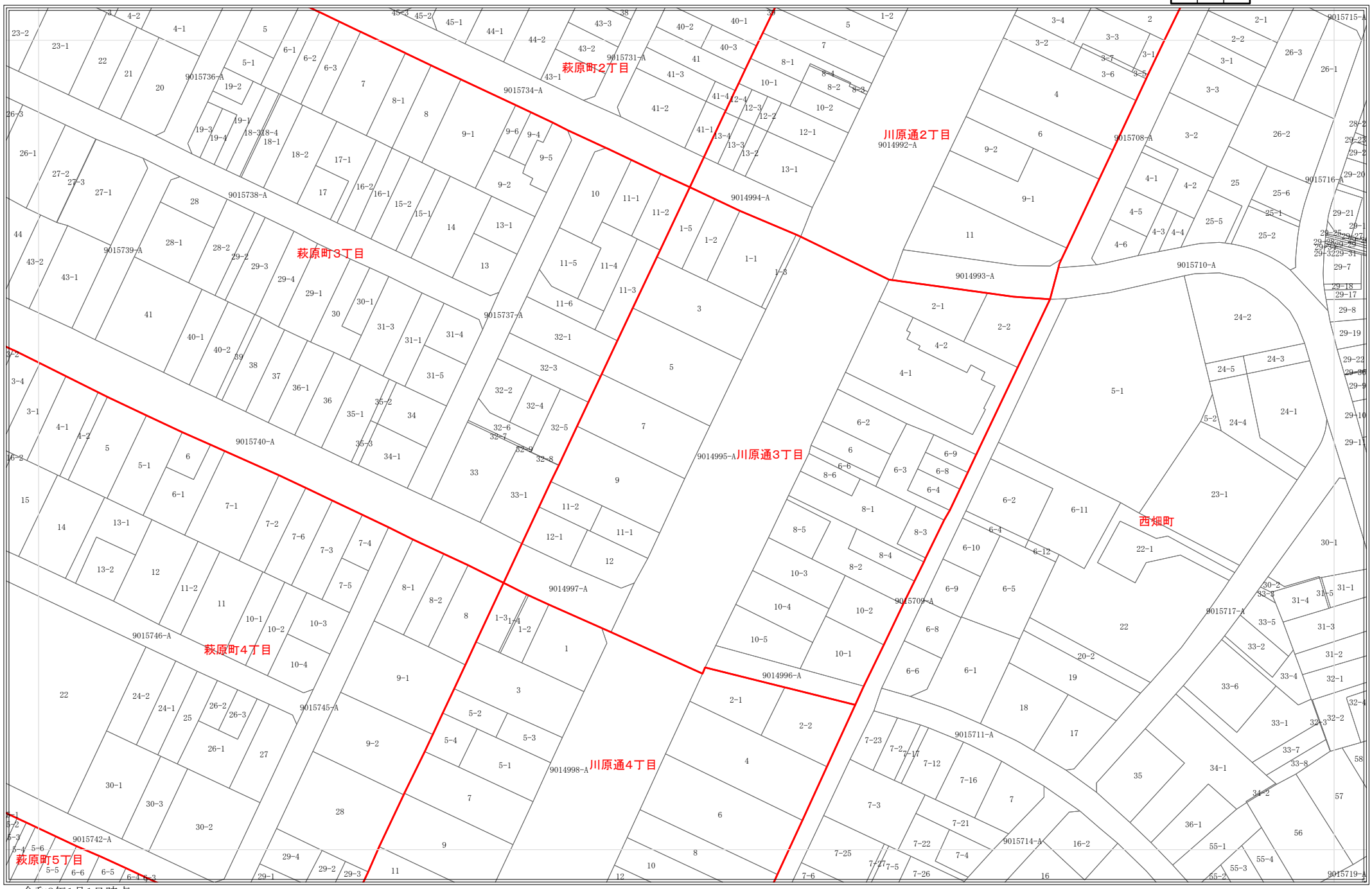

令和8年1月1日時点

・この図面は課税のために作成した図面です。権利関係等の根拠になるものではありません。

・無地番については、Nまたは名古屋市の内部管理番号（例：9876543-A)が表示されている場合があります。

0 25 50 100 メートル

1:1,200

2292

地番参考図

2226	2227	2228
2291	2292	2293
2355	2356	2357

令和8年1月1日時点
・この図面は課税のために作成した図面です。権利関係等の根拠になるものではありません。
・無地番については、Nまたは名古屋市の内部管理番号（例：9876543-A)が表示されている場合があります。

0 25 50 100 メートル

1:1,200

2293

地番参考図

2227	2228	2229
2292	2293	2294
2356	2357	2358

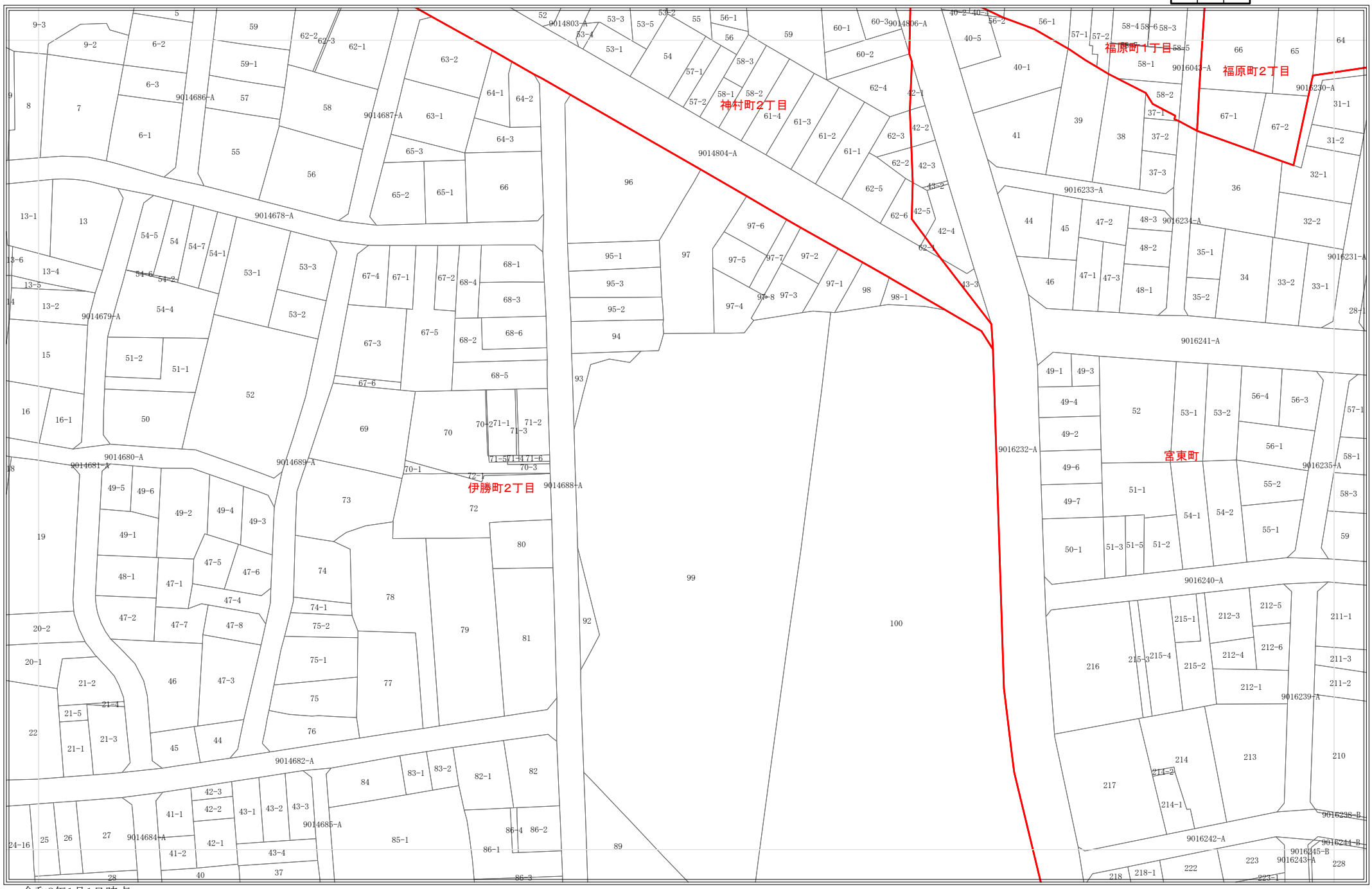

令和8年1月1日時点
・この図面は課税のために作成した図面です。権利関係等の根拠になるものではありません。
・無地番については、Nまたは名古屋市の内部管理番号（例：9876543-A)が表示されている場合があります。

0 25 50 100 メートル

1:1,200

2294

地番参考図

2228	2229	2230
2293	2294	2295
2357	2358	2359

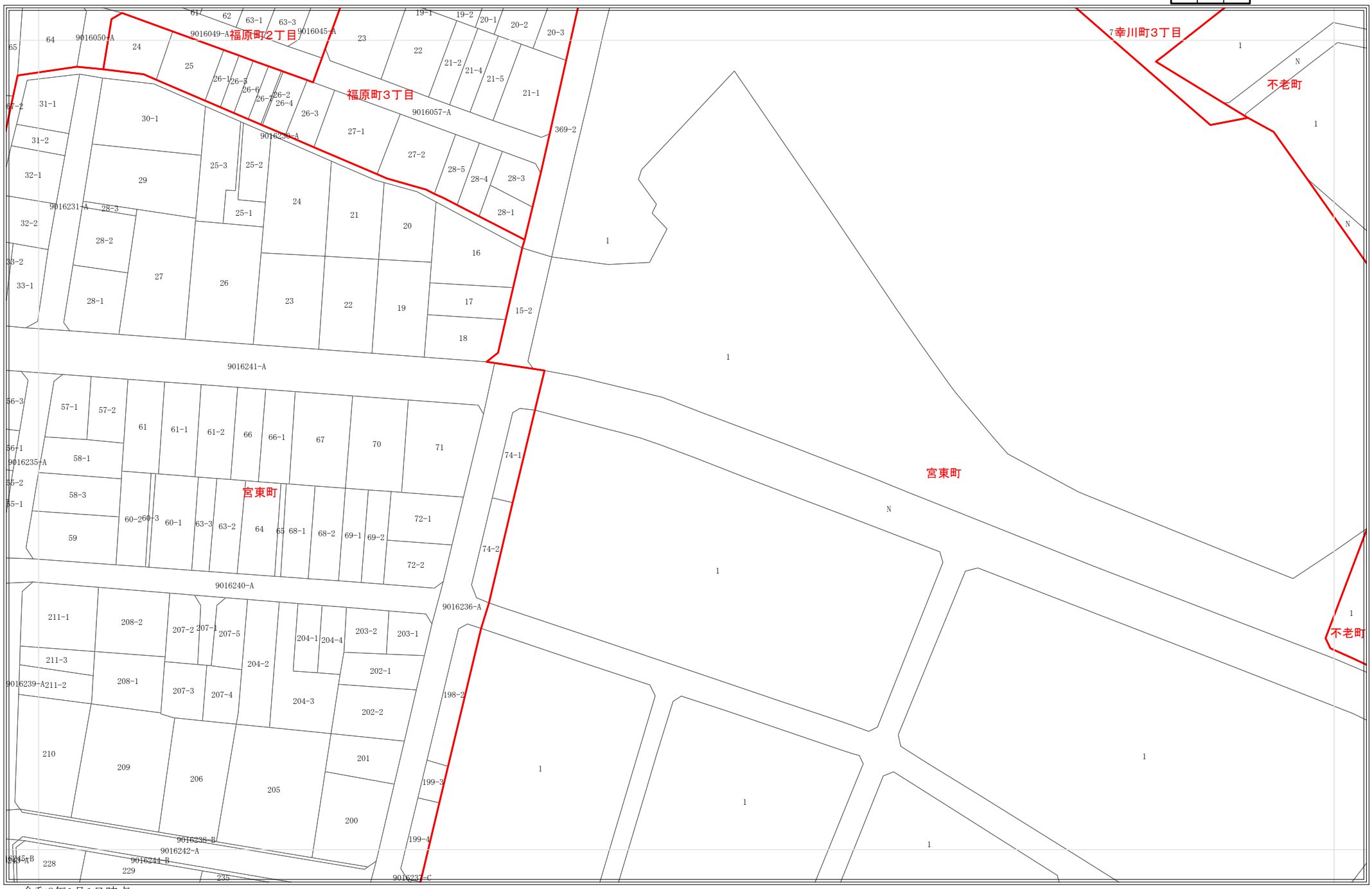

令和8年1月1日時点
・この図面は課税のために作成した図面です。権利関係等の根拠になるものではありません。
・無地番については、Nまたは名古屋市の内部管理番号（例：9876543-A)が表示されている場合があります。

0 25 50 100 メートル

1:1,200

2344

地番参考図

2279	2280	2281
2343	2344	2345
2405	2406	2407

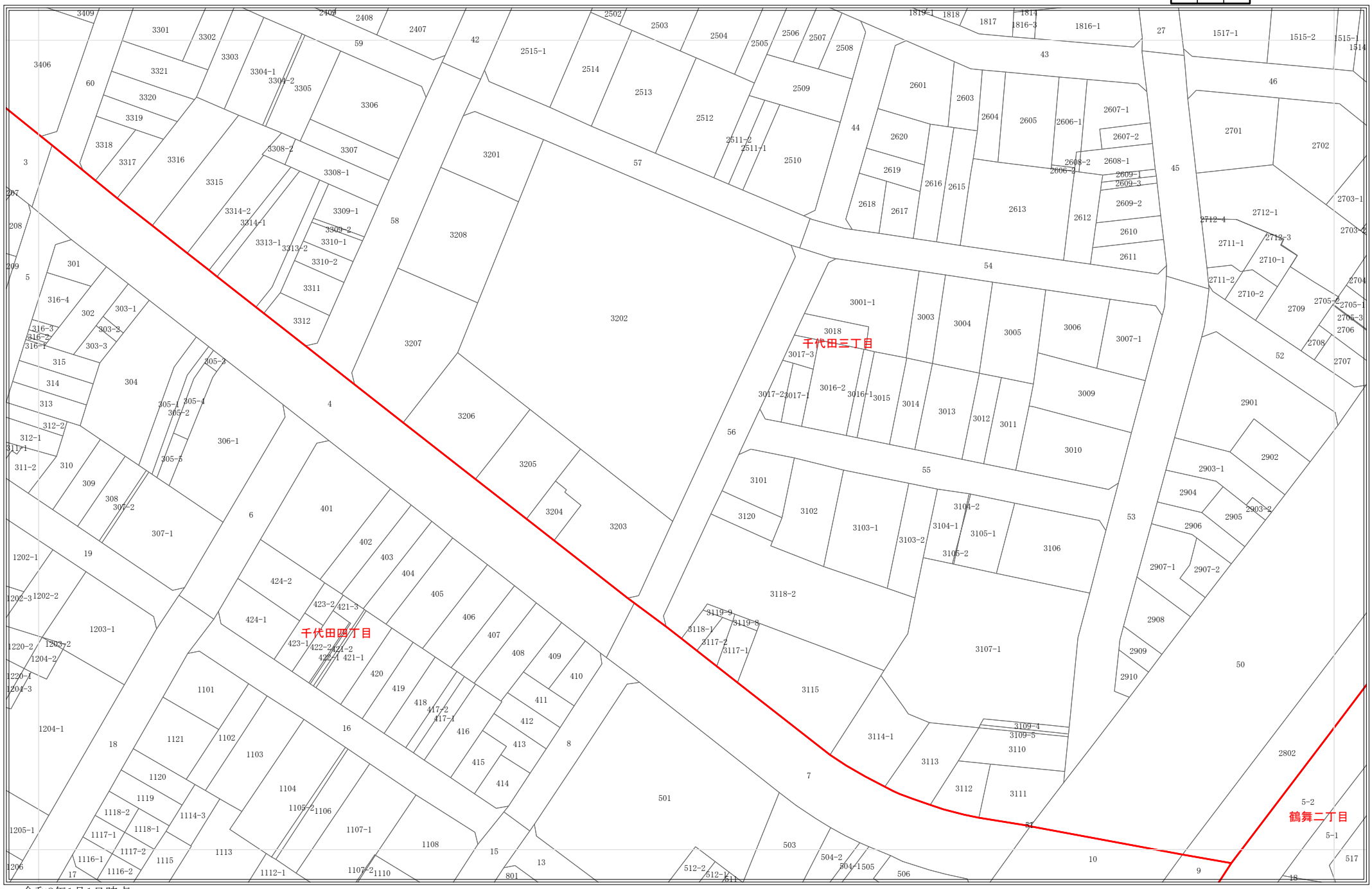

令和8年1月1日時点
・この図面は課税のために作成した図面です。権利関係等の根拠になるものではありません。
・無地番については、Nまたは名古屋市の内部管理番号（例：9876543-A)が表示されている場合があります。

0 25 50 100 メートル

1:1,200

2345

地番参考図

2280	2281	2282
2344	2345	2346
2406	2407	2408

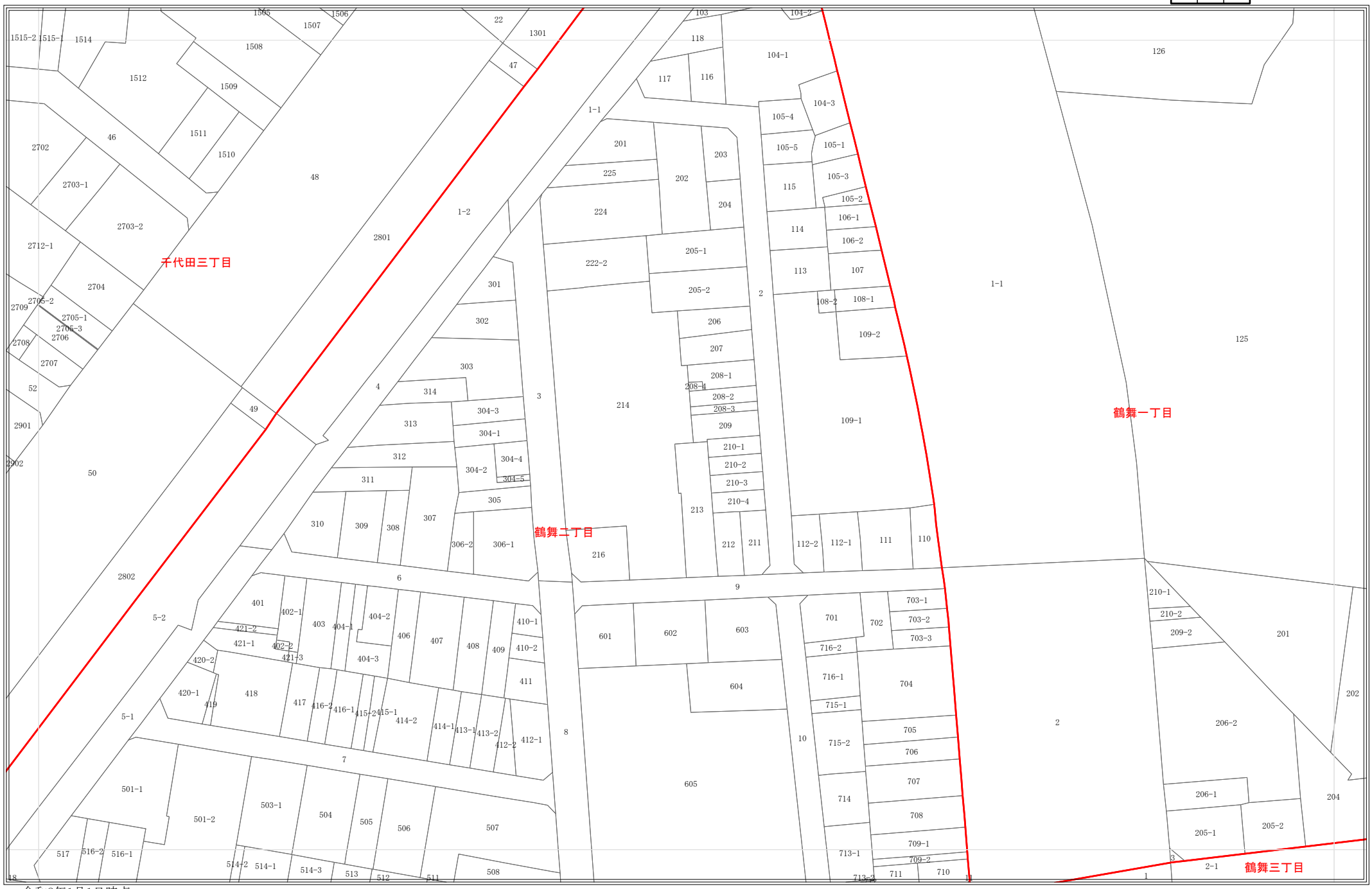

令和8年1月1日時点
・この図面は課税のために作成した図面です。権利関係等の根拠になるものではありません。
・無地番については、Nまたは名古屋市の内部管理番号（例：9876543-A)が表示されている場合があります。

0 25 50 100 メートル

1:1,200

2346

地番参考図

2281	2282	2283
2345	2346	2347
2407	2408	2409

令和8年1月1日時点
・この図面は課税のために作成した図面です。権利関係等の根拠になるものではありません。
・無地番については、Nまたは名古屋市の内部管理番号（例：9876543-A)が表示されている場合があります。

0 25 50 100 メートル

1:1,200

2347

地番参考図

2282	2283	2284
2346	2347	2348
2408	2409	2410

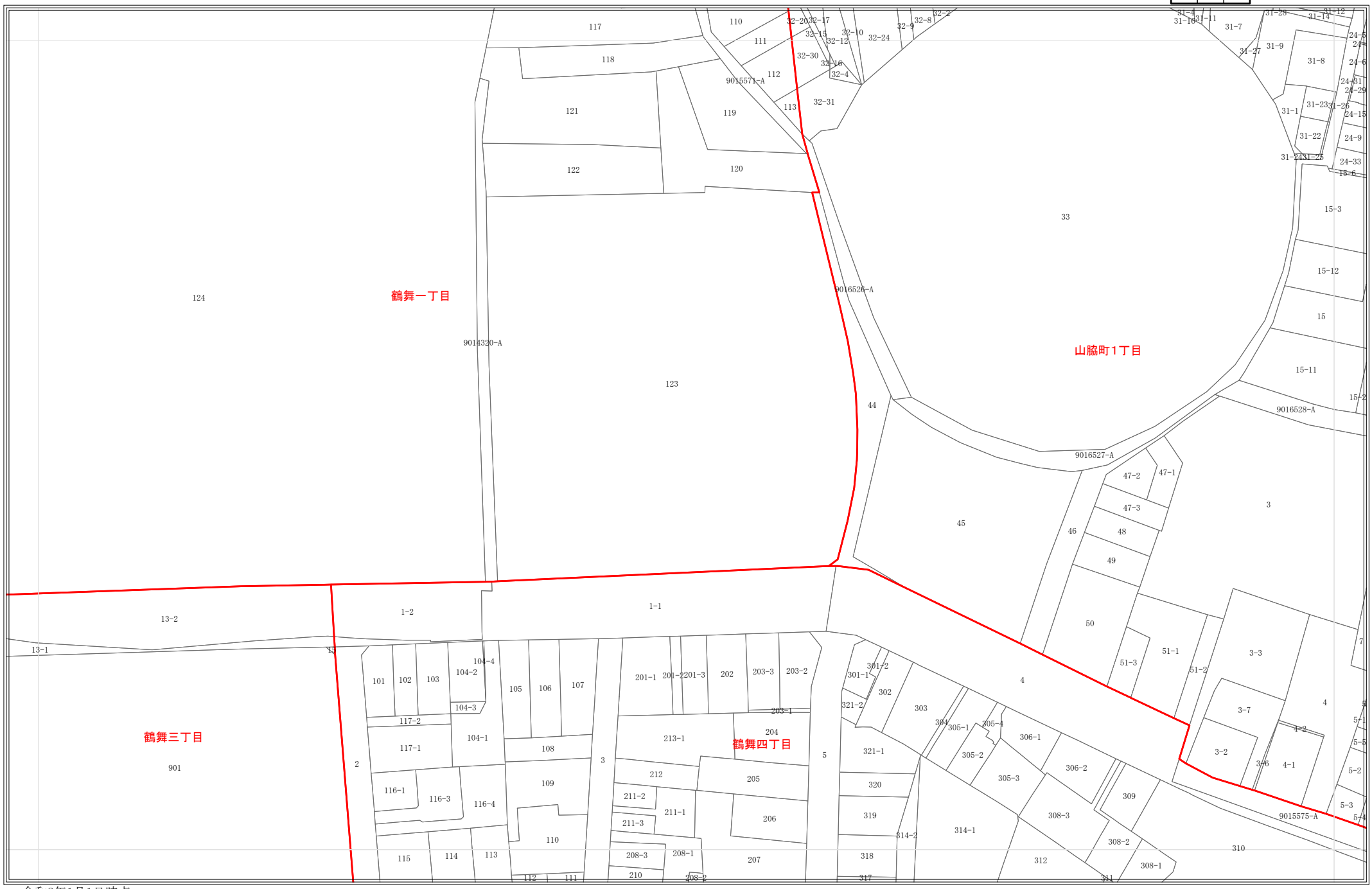

令和8年1月1日時点
・この図面は課税のために作成した図面です。権利関係等の根拠になるものではありません。
・無地番については、Nまたは名古屋市の内部管理番号（例：9876543-A)が表示されている場合があります。

0 25 50 100 メートル

1:1,200

2348

地番参考図

2283	2284	2285
2347	2348	2349
2409	2410	2411

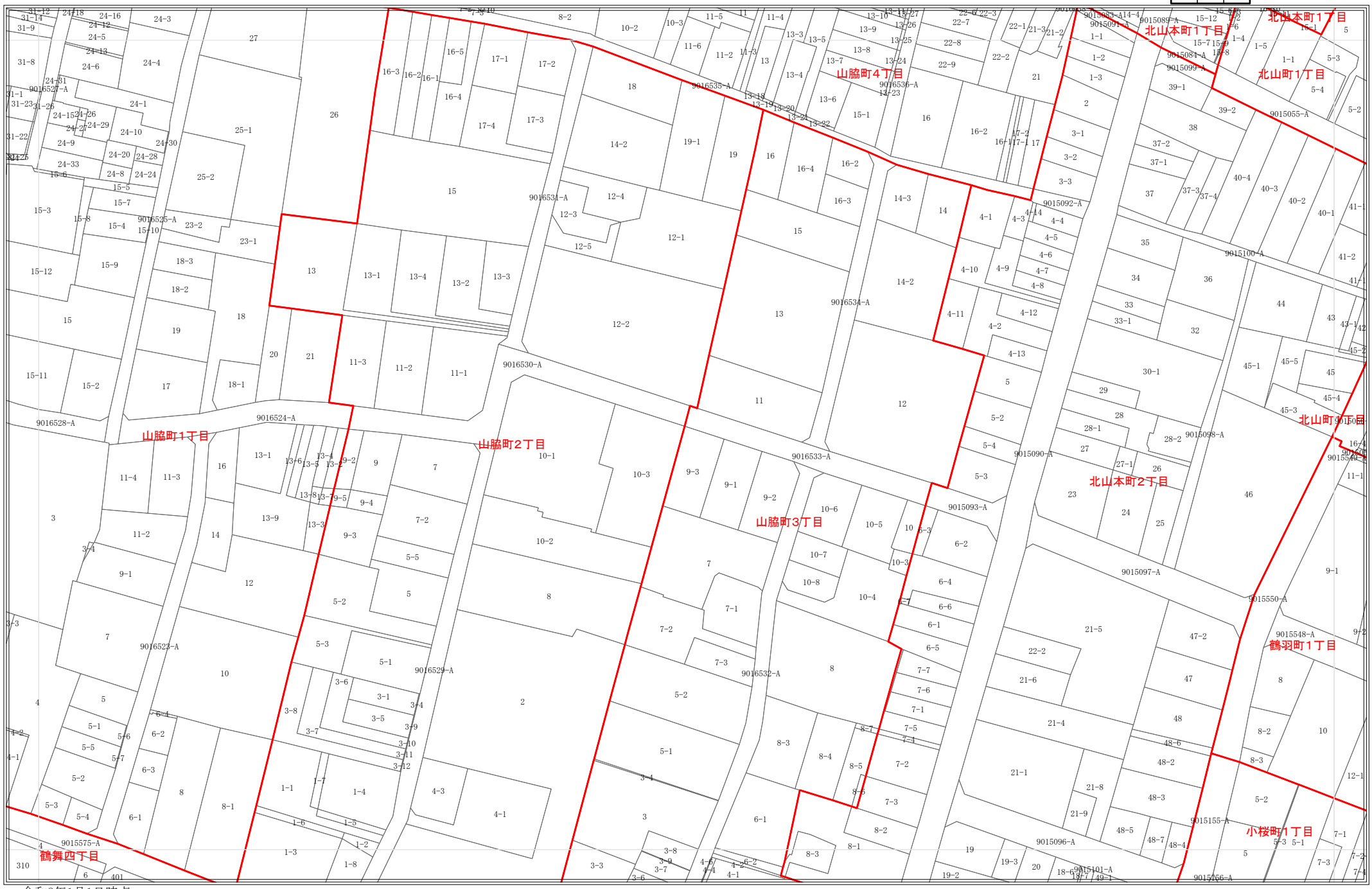

令和8年1月1日時点
・この図面は課税のために作成した図面です。権利関係等の根拠になるものではありません。
・無地番については、Nまたは名古屋市の内部管理番号（例：9876543-A)が表示されている場合があります。

0 25 50 100 メートル

1:1,200

2349

地番参考図

2284	2285	2286
2348	2349	2350
2410	2411	2412

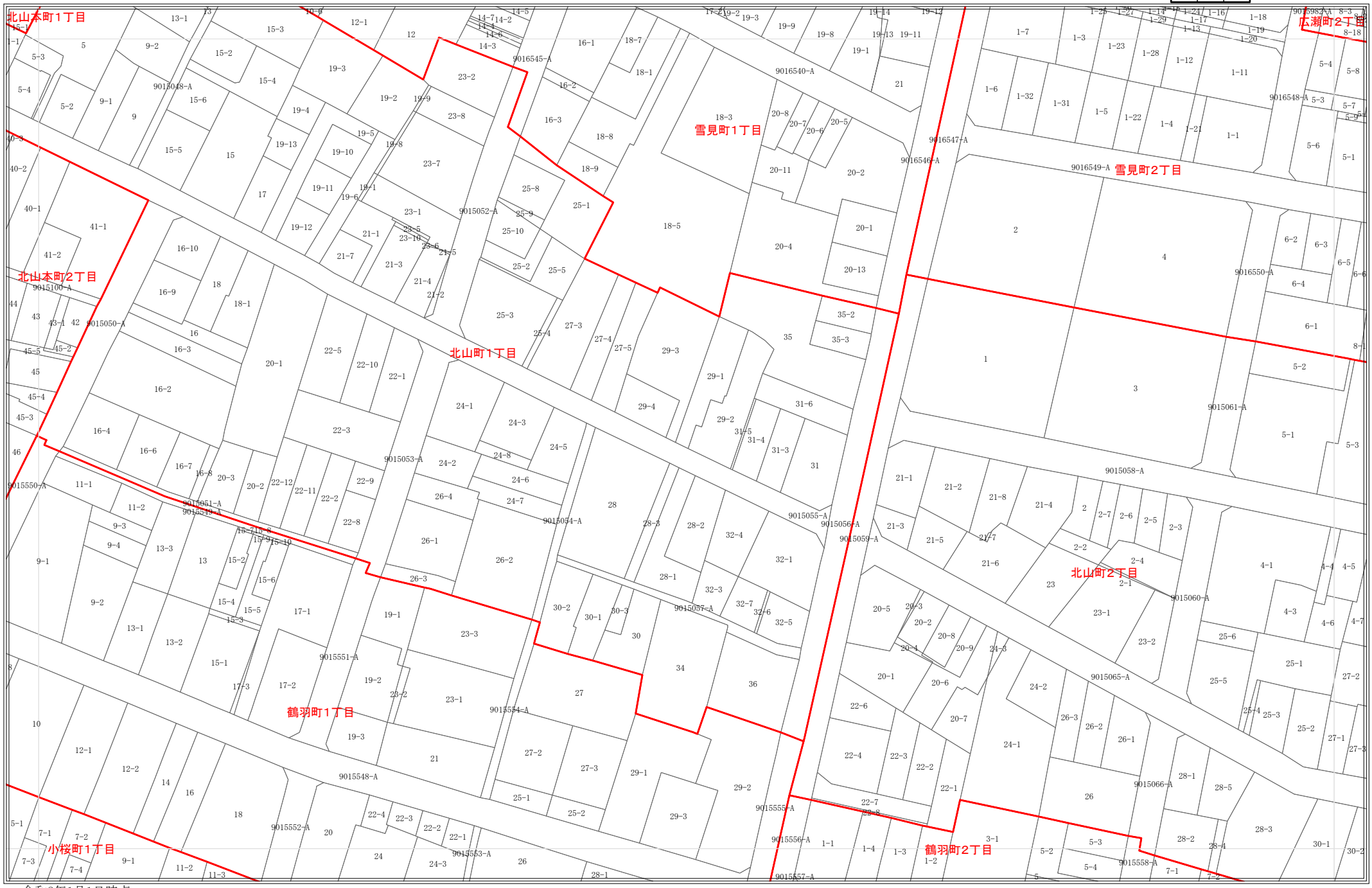

令和8年1月1日時点

・この図面は課税のために作成した図面です。権利関係等の根拠になるものではありません。

・無地番については、Nまたは名古屋市の内部管理番号（例：9876543-A)が表示されている場合があります。

0 25 50 100 メートル

1:1,200

2350

地番参考図

2285	2286	2287
2349	2350	2351
2411	2412	2413

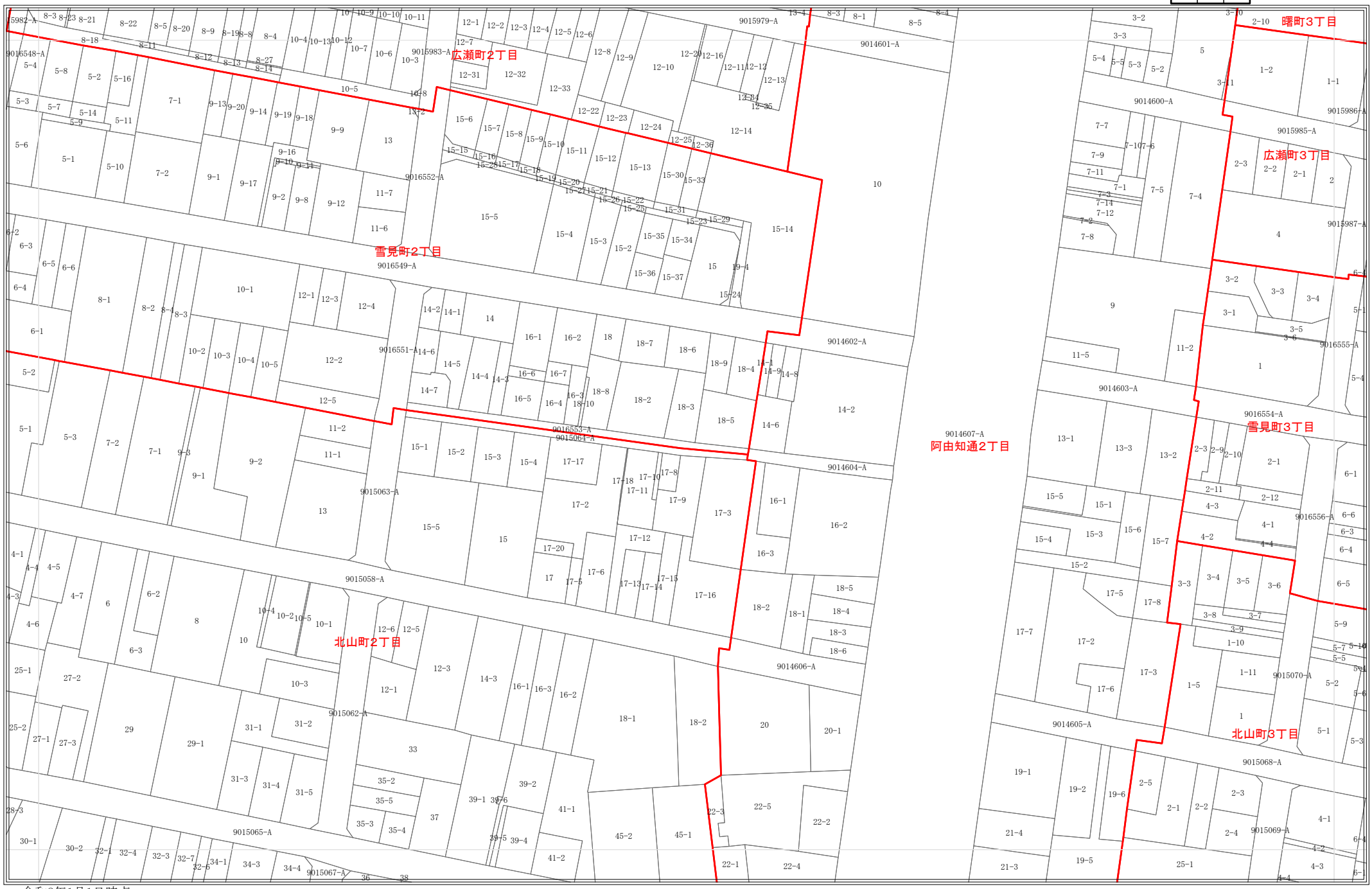

令和8年1月1日時点

・この図面は課税のために作成した図面です。権利関係等の根拠になるものではありません。

・無地番については、Nまたは名古屋市の内部管理番号（例：9876543-A)が表示されている場合があります。

0 25 50 100 メートル

1:1,200

2351

地番参考図

2286	2287	2288
2350	2351	2352
2412	2413	2414

令和8年1月1日時点
・この図面は課税のために作成した図面です。権利関係等の根拠になるものではありません。
・無地番については、Nまたは名古屋市の内部管理番号（例：9876543-A)が表示されている場合があります。

0 25 50 100 メートル

1:1,200

2352

地番参考図

2287	2288	2289
2351	2352	2353
2413	2414	2415

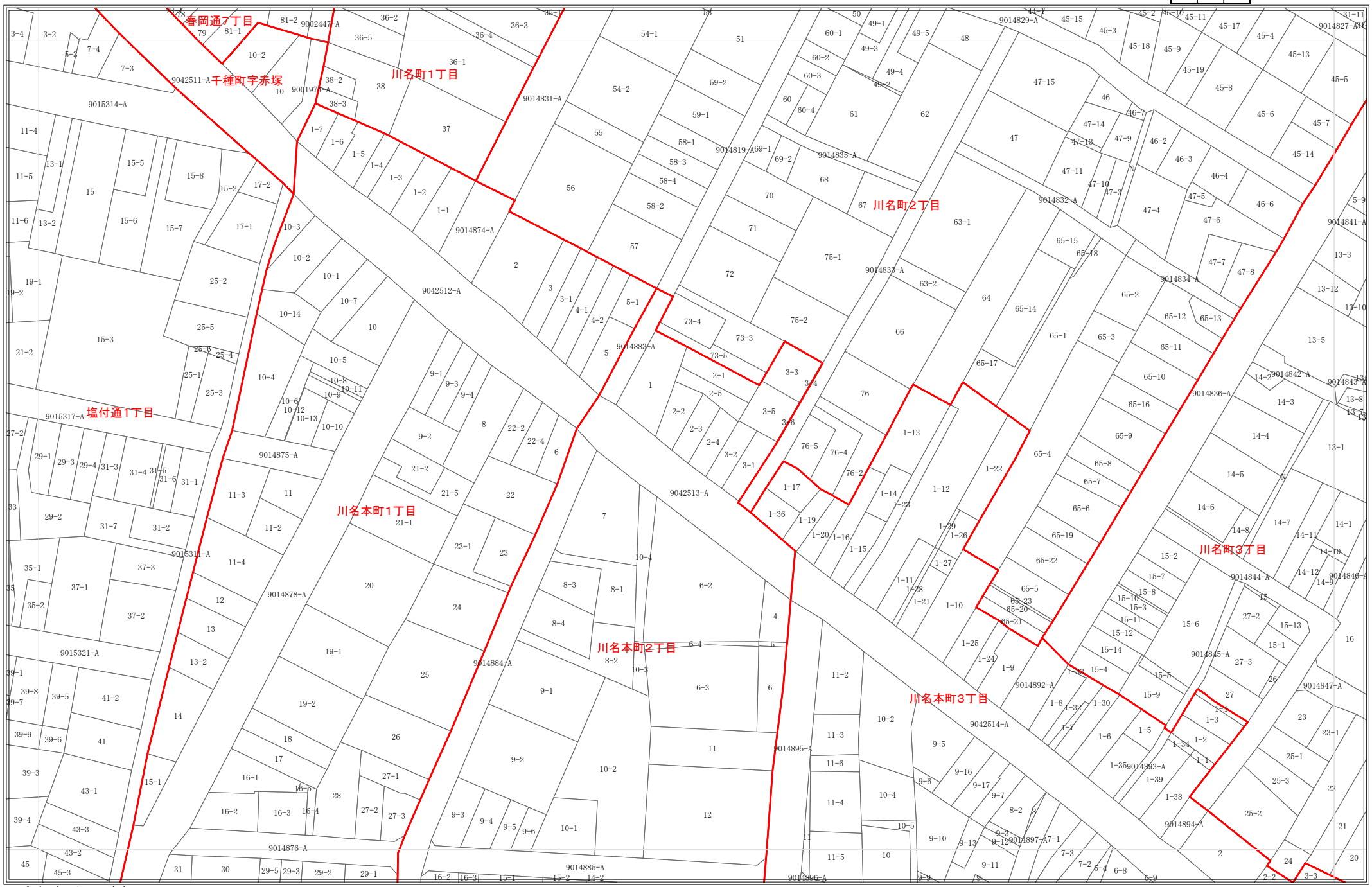

令和8年1月1日時点
・この図面は課税のために作成した図面です。権利関係等の根拠になるものではありません。
・無地番については、Nまたは名古屋市の内部管理番号（例：9876543-A)が表示されている場合があります。

0 25 50 100 メートル

1:1,200

2353

地番参考図

2288	2289	2290
2352	2353	2354
2414	2415	2416

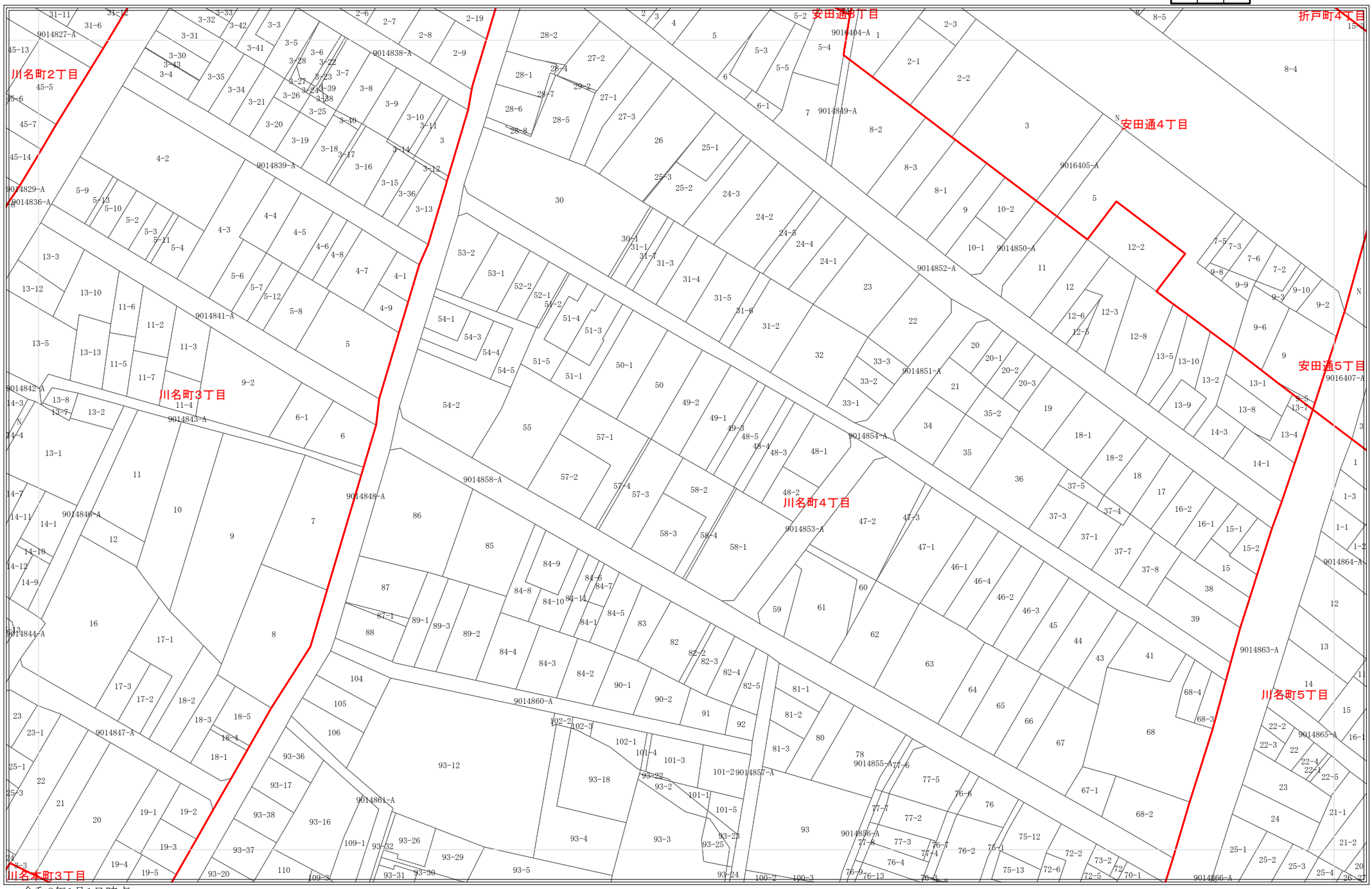

令和8年1月1日時点
・この図面は課税のために作成した図面です。権利関係等の根拠になるものではありません。
・無地番については、Nまたは名古屋市の内部管理番号（例：9876543-A)が表示されている場合があります。

0 25 50 100 メートル

1:1,200

2354

地番参考図

2289	2290	2291
2353	2354	2355
2415	2416	2417

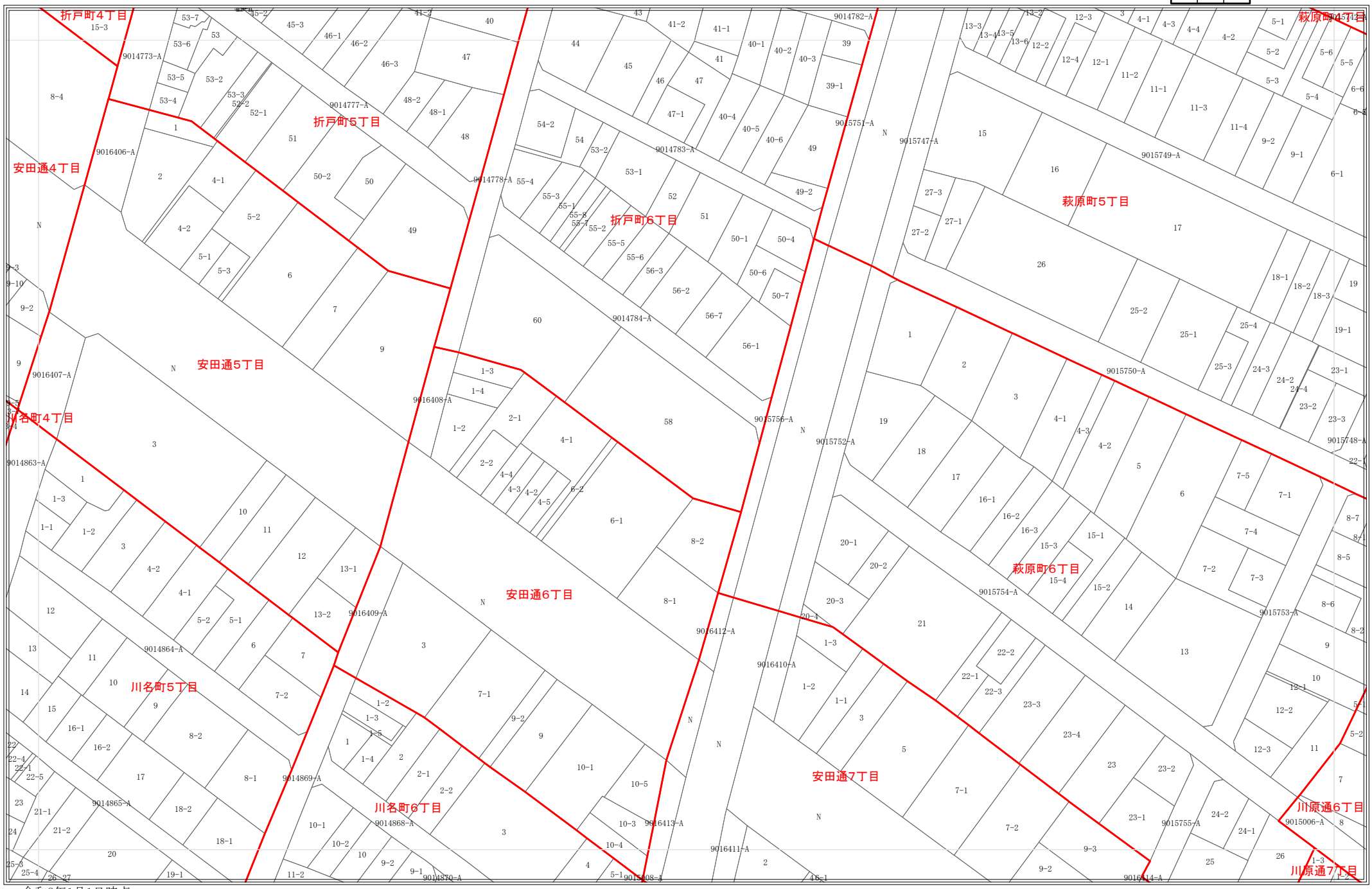

令和8年1月1日時点
・この図面は課税のために作成した図面です。権利関係等の根拠になるものではありません。
・無地番については、Nまたは名古屋市の内部管理番号（例：9876543-A)が表示されている場合があります。

0 25 50 100 メートル

1:1,200

2355

地番参考図

2290	2291	2292
2354	2355	2356
2416	2417	2418

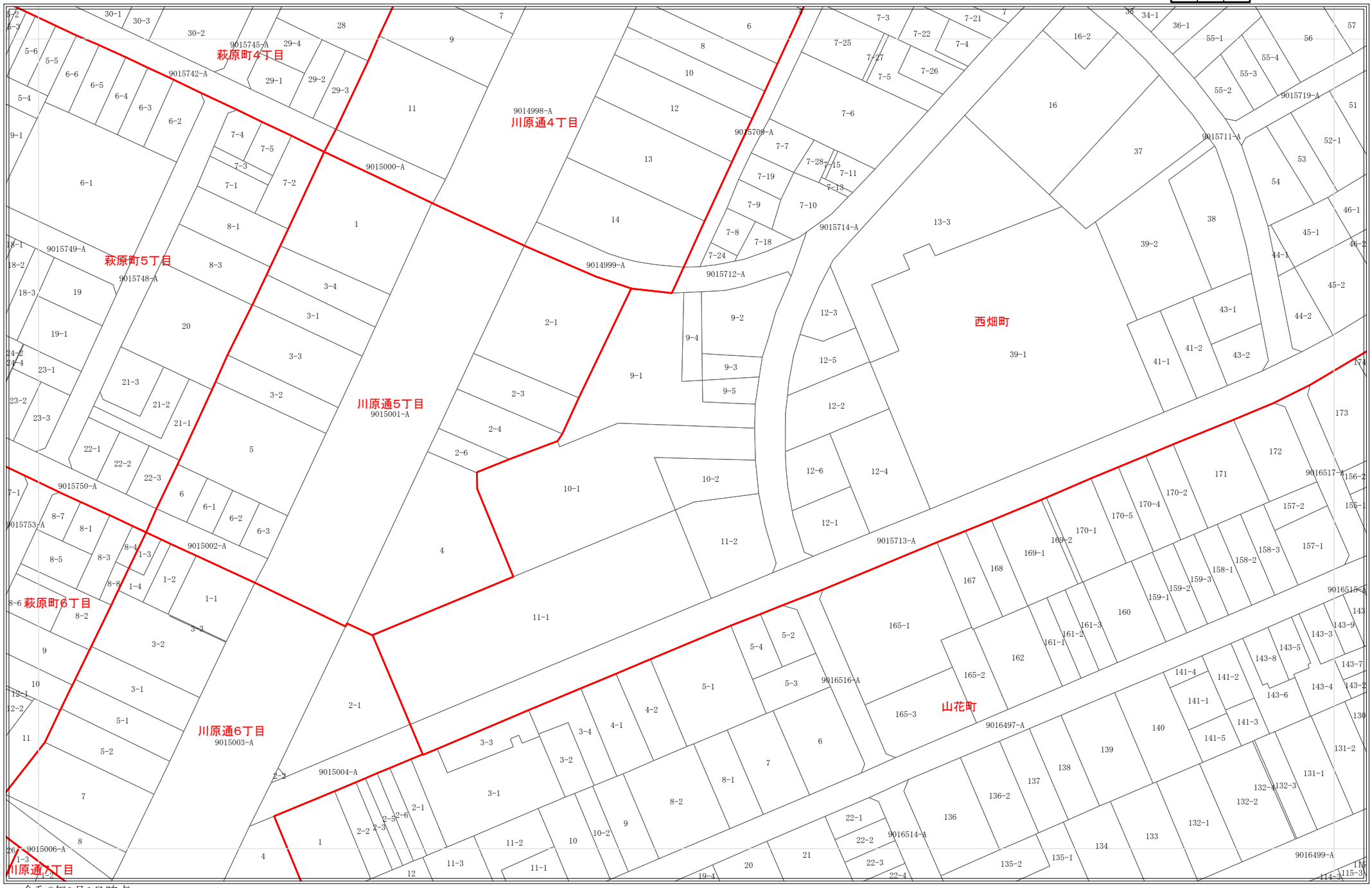

令和8年1月1日時点

・この図面は課税のために作成した図面です。権利関係等の根拠になるものではありません。

・無地番については、Nまたは名古屋市の内部管理番号（例：9876543-A)が表示されている場合があります。

0 25 50 100 メートル

1:1,200

2356

地番参考図

2291	2292	2293
2355	2356	2357
2417	2418	2419

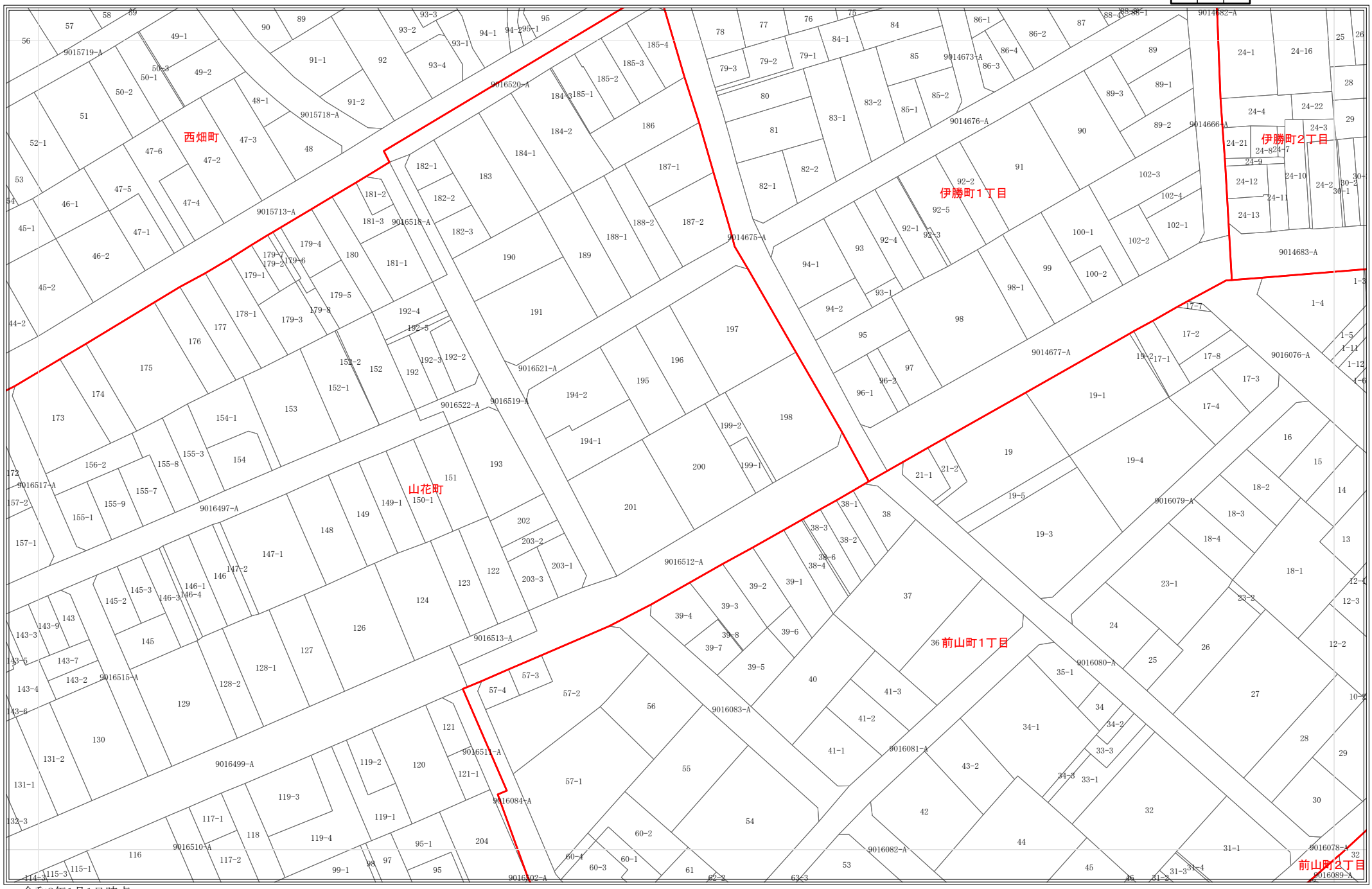

令和8年1月1日時点
・この図面は課税のために作成した図面です。権利関係等の根拠になるものではありません。
・無地番については、Nまたは名古屋市の内部管理番号（例：9876543-A)が表示されている場合があります。

0 25 50 100 メートル

1:1,200

2357

地番参考図

2292	2293	2294
2356	2357	2358
2418	2419	2420

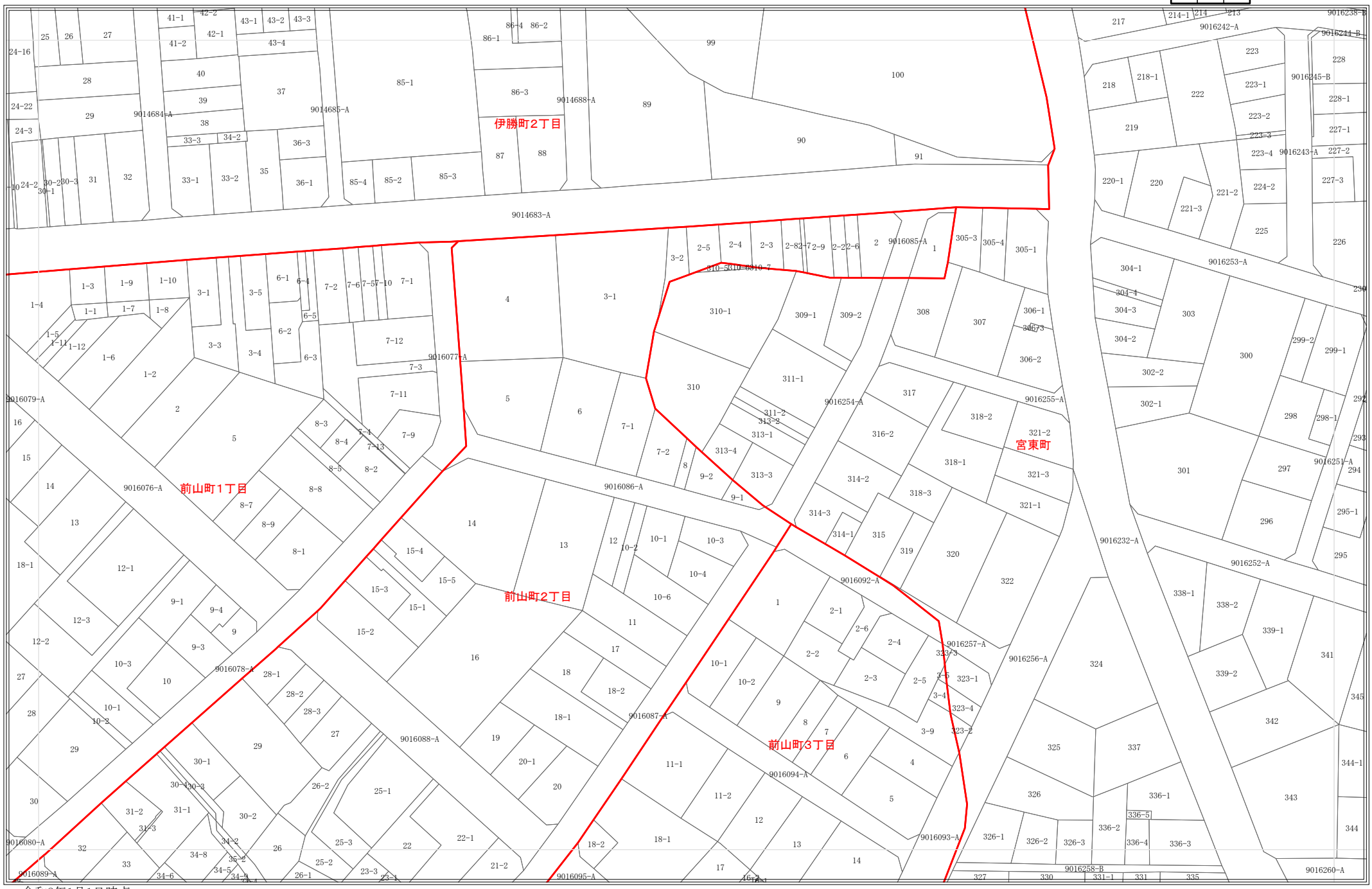

令和8年1月1日時点
・この図面は課税のために作成した図面です。権利関係等の根拠になるものではありません。
・無地番については、Nまたは名古屋市の内部管理番号（例：9876543-A)が表示されている場合があります。

0 25 50 100 メートル

1:1,200

2358

地番参考図

2293	2294	2295
2357	2358	2359
2419	2420	2421

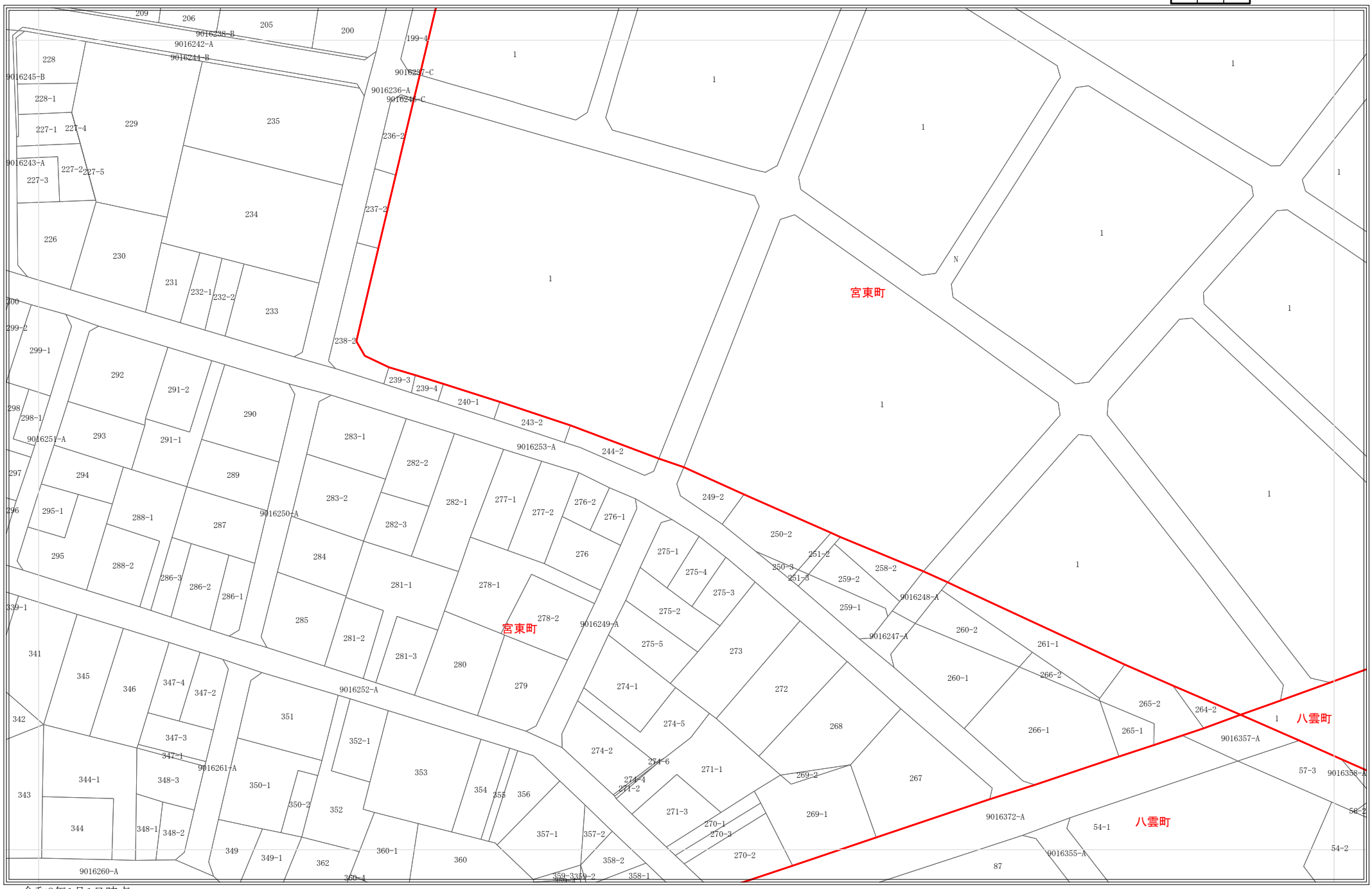

令和8年1月1日時点
・この図面は課税のために作成した図面です。権利関係等の根拠になるものではありません。
・無地番については、Nまたは名古屋市の内部管理番号（例：9876543-A)が表示されている場合があります。

0 25 50 100 メートル

1:1,200

2359

地番参考図

2294	2295	2296
2358	2359	2360
2420	2421	2422

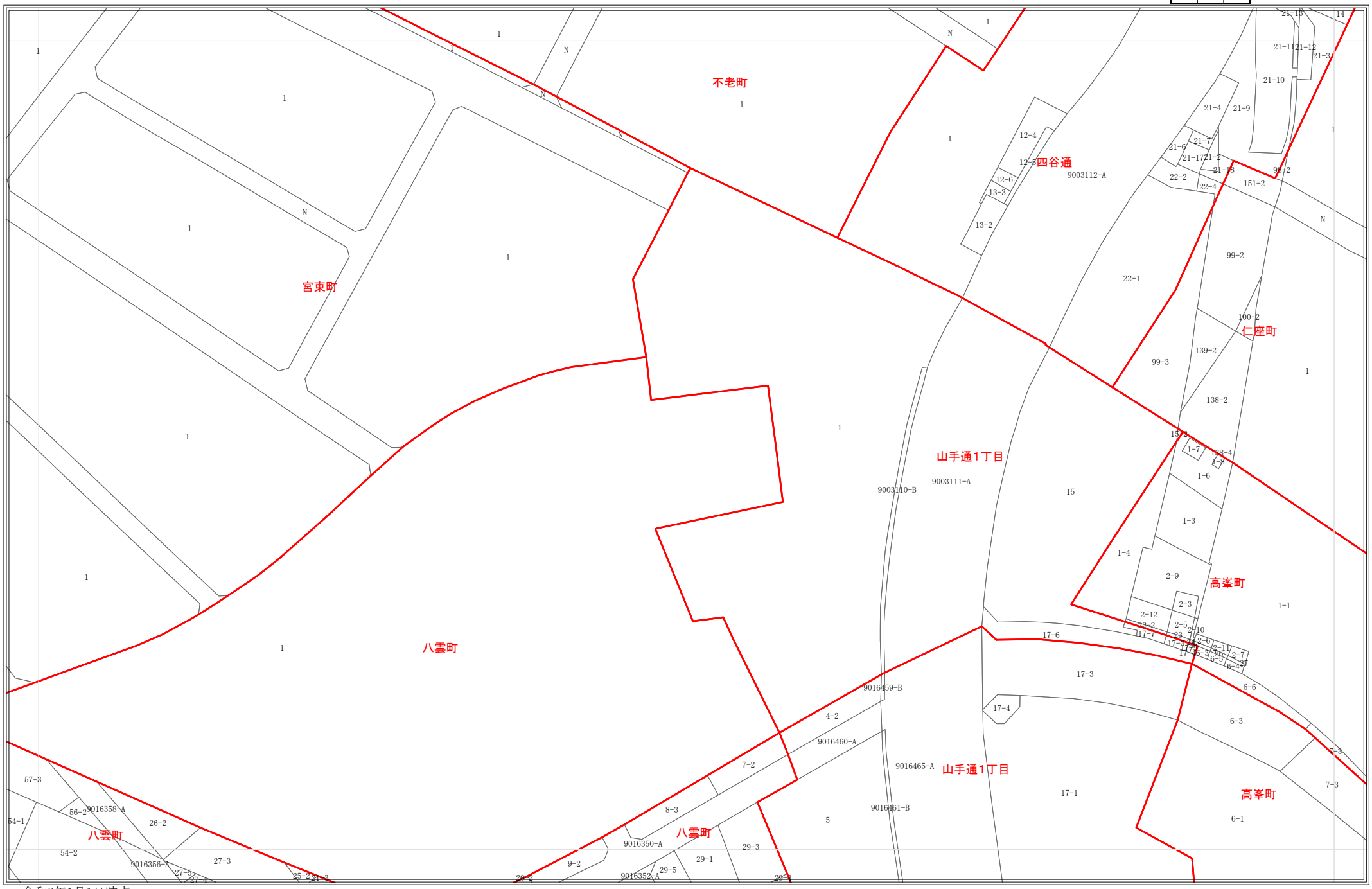

令和8年1月1日時点
・この図面は課税のために作成した図面です。権利関係等の根拠になるものではありません。
・無地番については、Nまたは名古屋市の内部管理番号（例：9876543-A)が表示されている場合があります。

0 25 50 100 メートル

1:1,200

2360

地番参考図

2295	2296	2297
2359	2360	2361
2421	2422	2423

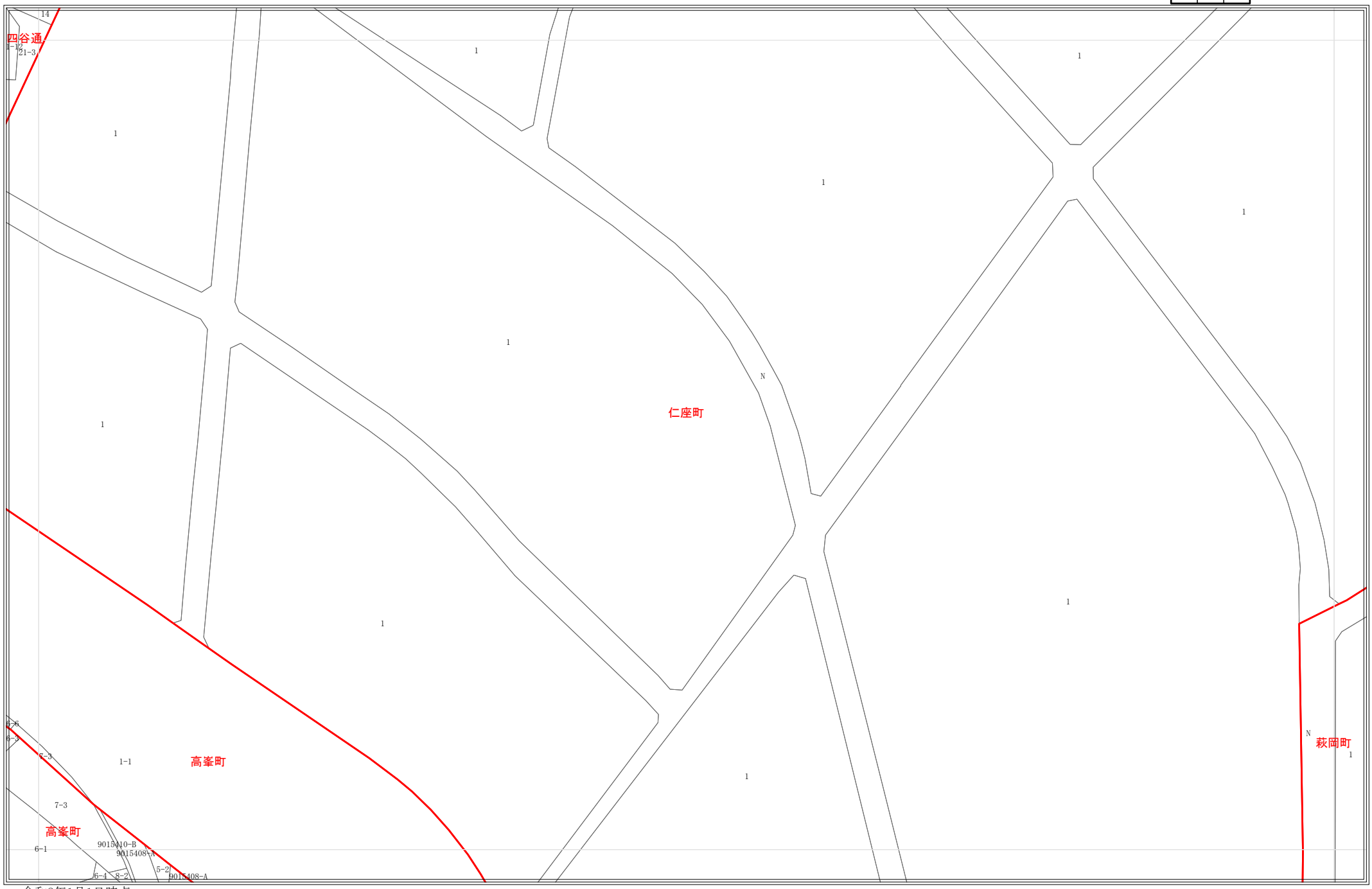

令和8年1月1日時点
・この図面は課税のために作成した図面です。権利関係等の根拠になるものではありません。
・無地番については、Nまたは名古屋市の内部管理番号（例：9876543-A)が表示されている場合があります。

0 25 50 100 メートル

1:1,200

2406

地番参考図

2343	2344	2345
2405	2406	2407
2466	2467	2468

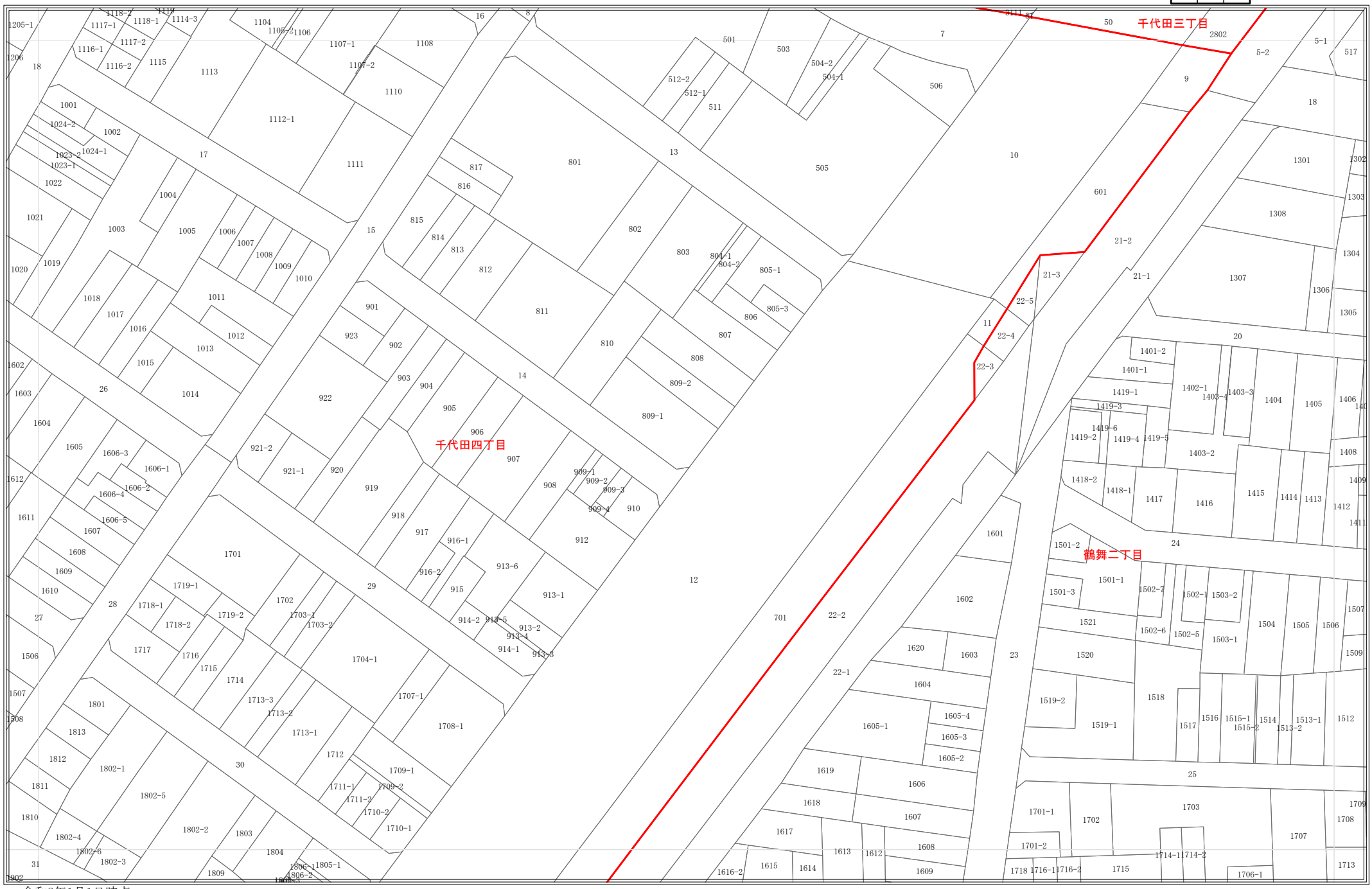

令和8年1月1日時点
・この図面は課税のために作成した図面です。権利関係等の根拠になるものではありません。
・無地番については、Nまたは名古屋市の内部管理番号（例：9876543-A)が表示されている場合があります。

0 25 50 100 メートル

1:1,200

2407

地番参考図

2344	2345	2346
2406	2407	2408
2467	2468	2469

令和8年1月1日時点
・この図面は課税のために作成した図面です。権利関係等の根拠になるものではありません。
・無地番については、Nまたは名古屋市の内部管理番号（例：9876543-A)が表示されている場合があります。

0 25 50 100 メートル

1:1,200

2408

地番参考図

2345	2346	2347
2407	2408	2409
2468	2469	2470

令和8年1月1日時点
・この図面は課税のために作成した図面です。権利関係等の根拠になるものではありません。
・無地番については、Nまたは名古屋市の内部管理番号（例：9876543-A)が表示されている場合があります。

0 25 50 100 メートル

1:1,200

2409

地番参考図

2346	2347	2348
2408	2409	2410
2469	2470	2471

令和8年1月1日時点
・この図面は課税のために作成した図面です。権利関係等の根拠になるものではありません。
・無地番については、Nまたは名古屋市の内部管理番号（例：9876543-A)が表示されている場合があります。

0 25 50 100 メートル

1:1,200

2410

地番参考図

2347	2348	2349
2409	2410	2411
2470	2471	2472

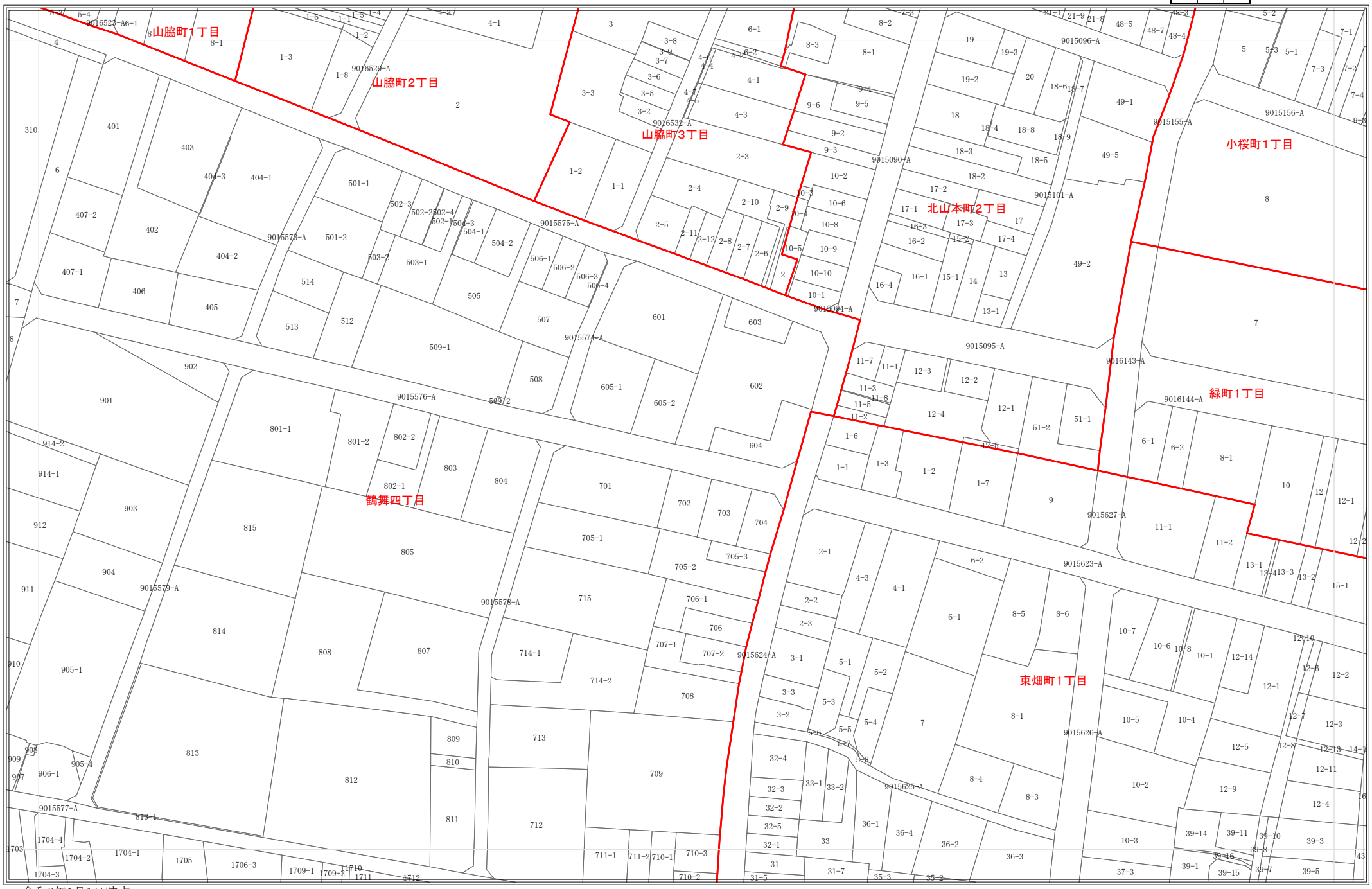

令和8年1月1日時点
・この図面は課税のために作成した図面です。権利関係等の根拠になるものではありません。
・無地番については、Nまたは名古屋市の内部管理番号（例：9876543-A)が表示されている場合があります。

0 25 50 100 メートル

1:1,200

2411

地番参考図

2348	2349	2350
2410	2411	2412
2471	2472	2473

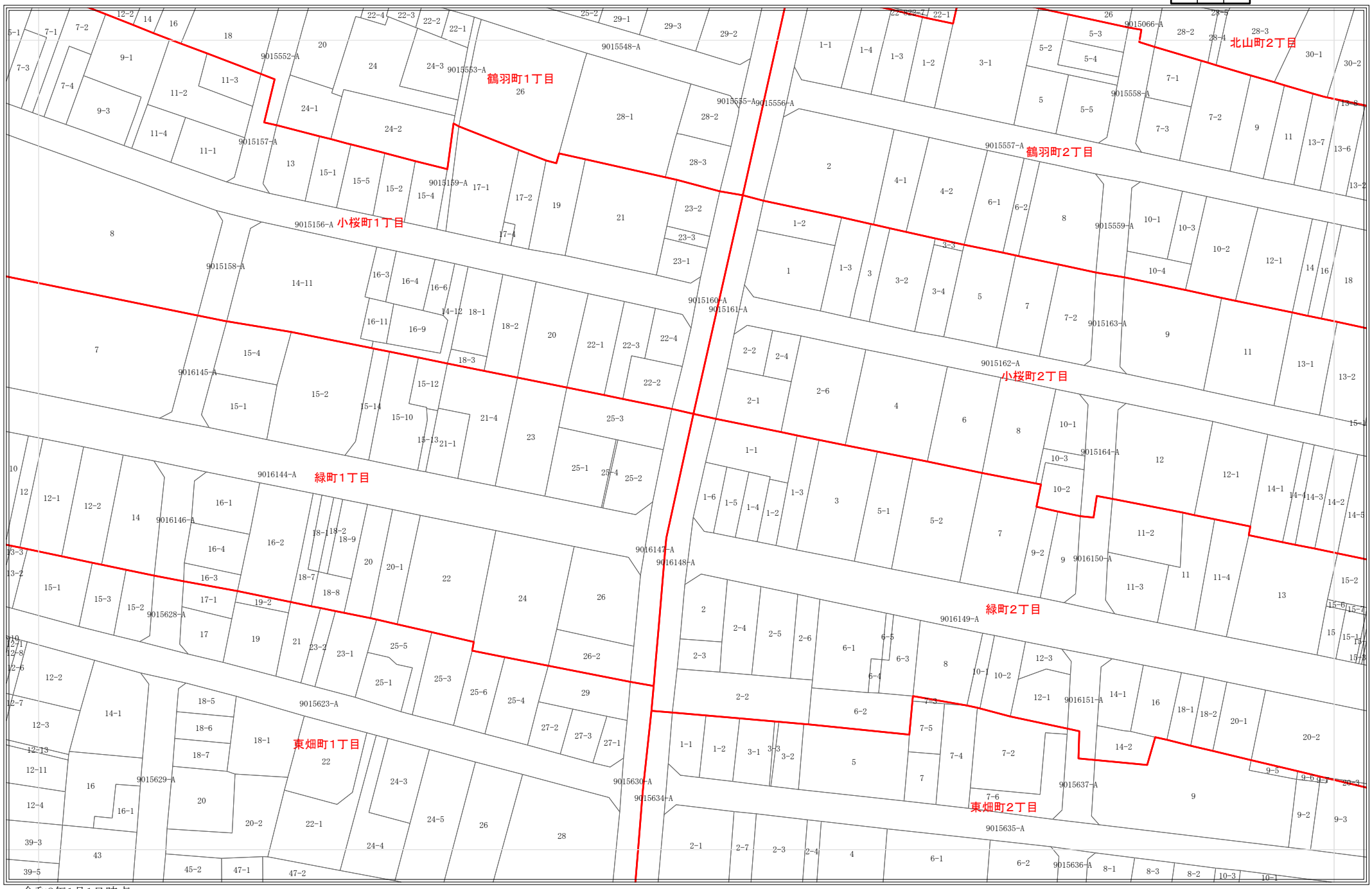

令和8年1月1日時点
・この図面は課税のために作成した図面です。権利関係等の根拠になるものではありません。
・無地番については、Nまたは名古屋市の内部管理番号（例：9876543-A)が表示されている場合があります。

0 25 50 100 メートル

1:1,200

2412

地番参考図

2349	2350	2351
2411	2412	2413
2472	2473	2474

令和8年1月1日時点
・この図面は課税のために作成した図面です。権利関係等の根拠になるものではありません。
・無地番については、Nまたは名古屋市の内部管理番号（例：9876543-A)が表示されている場合があります。

0 25 50 100 メートル

1:1,200

2413

地番参考図

2350	2351	2352
2412	2413	2414
2473	2474	2475

令和8年1月1日時点
・この図面は課税のために作成した図面です。権利関係等の根拠になるものではありません。
・無地番については、Nまたは名古屋市の内部管理番号（例：9876543-A)が表示されている場合があります。

0 25 50 100 メートル

1:1,200

2414

地番参考図

2351	2352	2353
2413	2414	2415
2474	2475	2476

令和8年1月1日時点
・この図面は課税のために作成した図面です。権利関係等の根拠になるものではありません。
・無地番については、Nまたは名古屋市の内部管理番号（例：9876543-A)が表示されている場合があります。

0 25 50 100 メートル

1:1,200

2415

地番参考図

2352	2353	2354
2414	2415	2416
2475	2476	2477

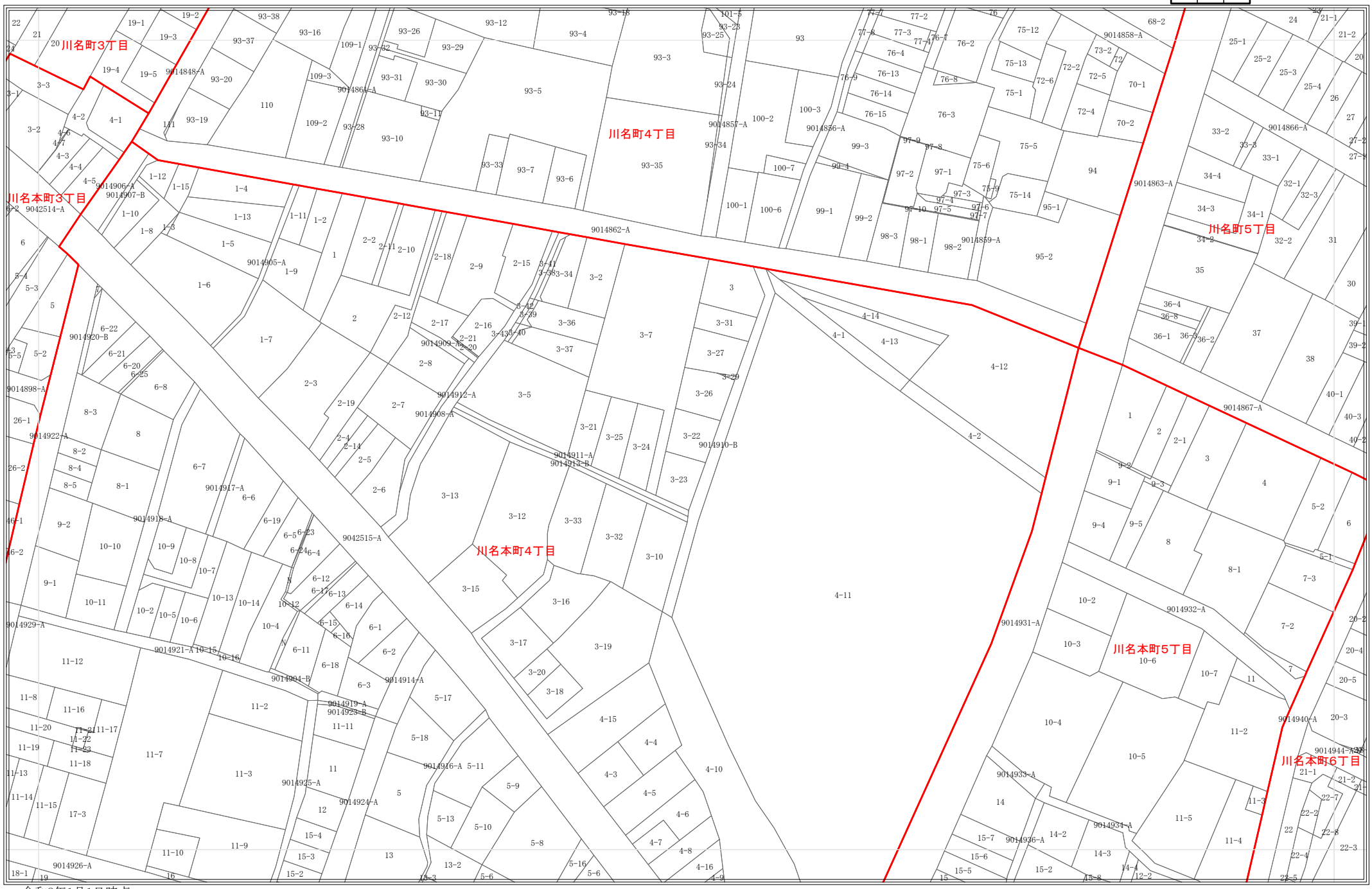

令和8年1月1日時点
・この図面は課税のために作成した図面です。権利関係等の根拠になるものではありません。
・無地番については、Nまたは名古屋市の内部管理番号（例：9876543-A)が表示されている場合があります。

0 25 50 100 メートル

1:1,200

2416

地番参考図

2353	2354	2355
2415	2416	2417
2476	2477	2478

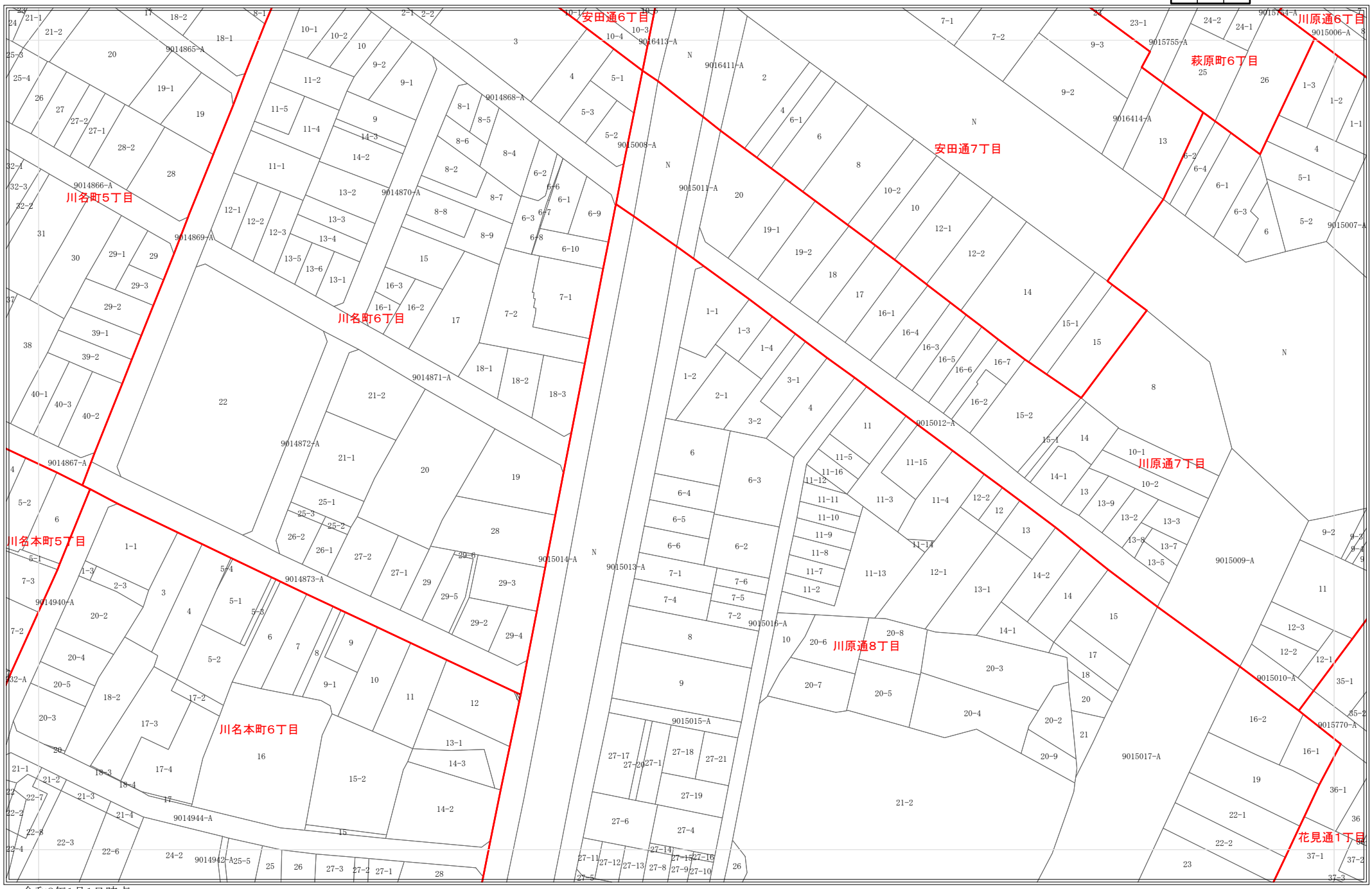

令和8年1月1日時点
・この図面は課税のために作成した図面です。権利関係等の根拠になるものではありません。
・無地番については、Nまたは名古屋市の内部管理番号（例：9876543-A)が表示されている場合があります。

0 25 50 100 メートル

1:1,200

2417

地番参考図

2354	2355	2356
2416	2417	2418
2477	2478	2479

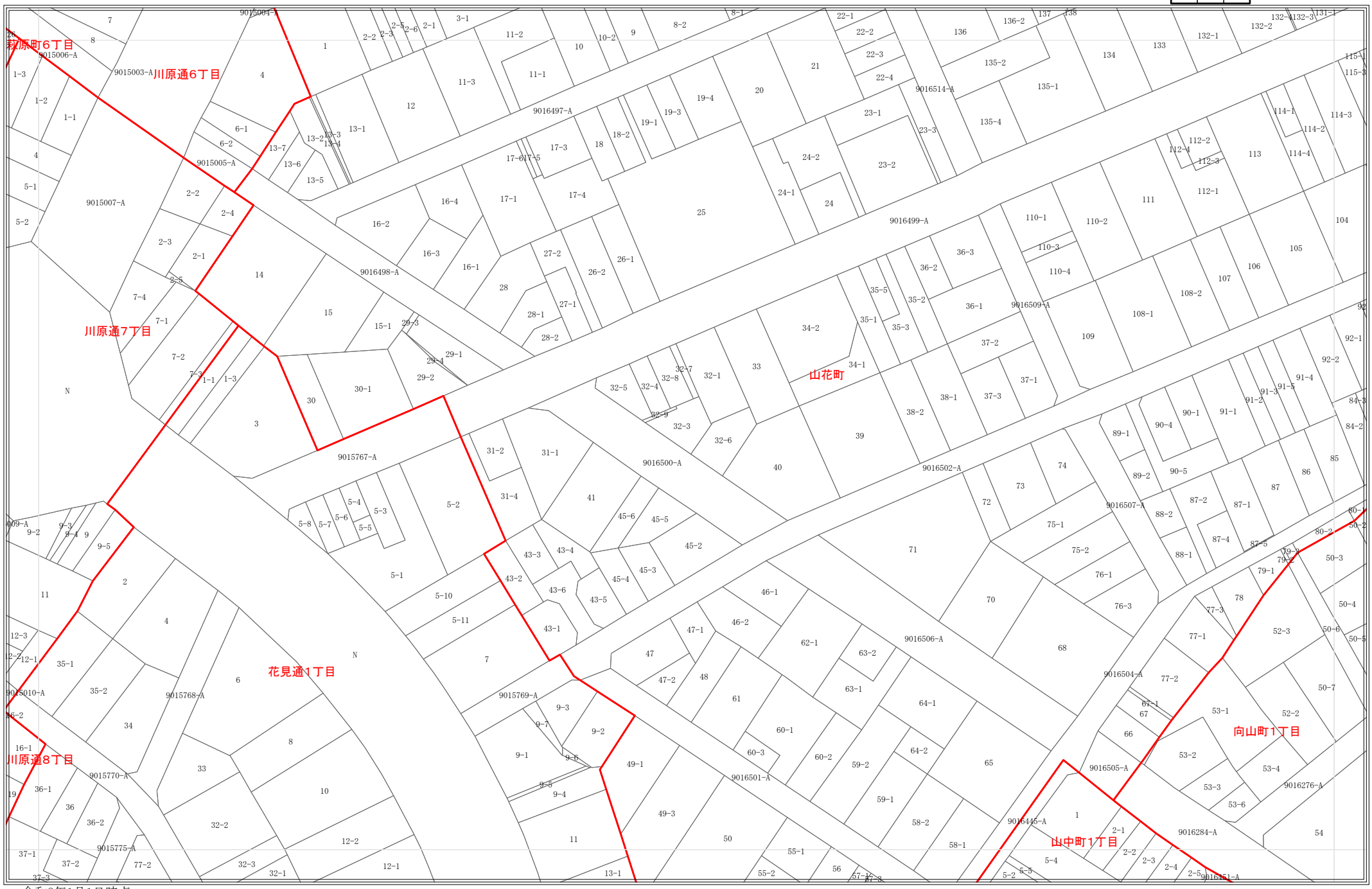

令和8年1月1日時点
・この図面は課税のために作成した図面です。権利関係等の根拠になるものではありません。
・無地番については、Nまたは名古屋市の内部管理番号（例：9876543-A)が表示されている場合があります。

0 25 50 100 メートル

1:1,200

2418

地番参考図

2355	2356	2357
2417	2418	2419
2478	2479	2480

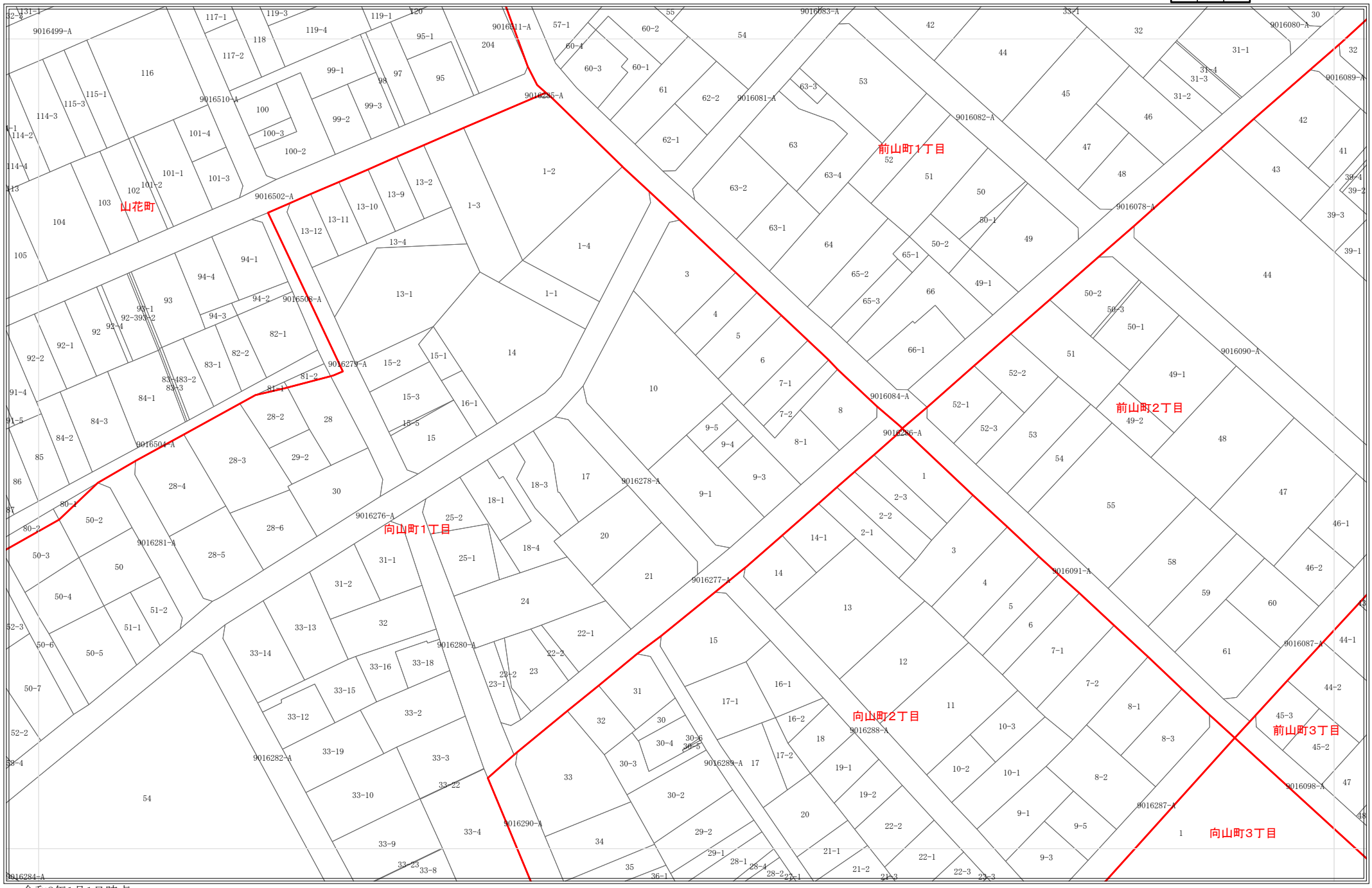

令和8年1月1日時点
・この図面は課税のために作成した図面です。権利関係等の根拠になるものではありません。
・無地番については、Nまたは名古屋市の内部管理番号（例：9876543-A)が表示されている場合があります。

0 25 50 100 メートル

1:1,200

2419

地番参考図

2356	2357	2358
2418	2419	2420
2479	2480	2481

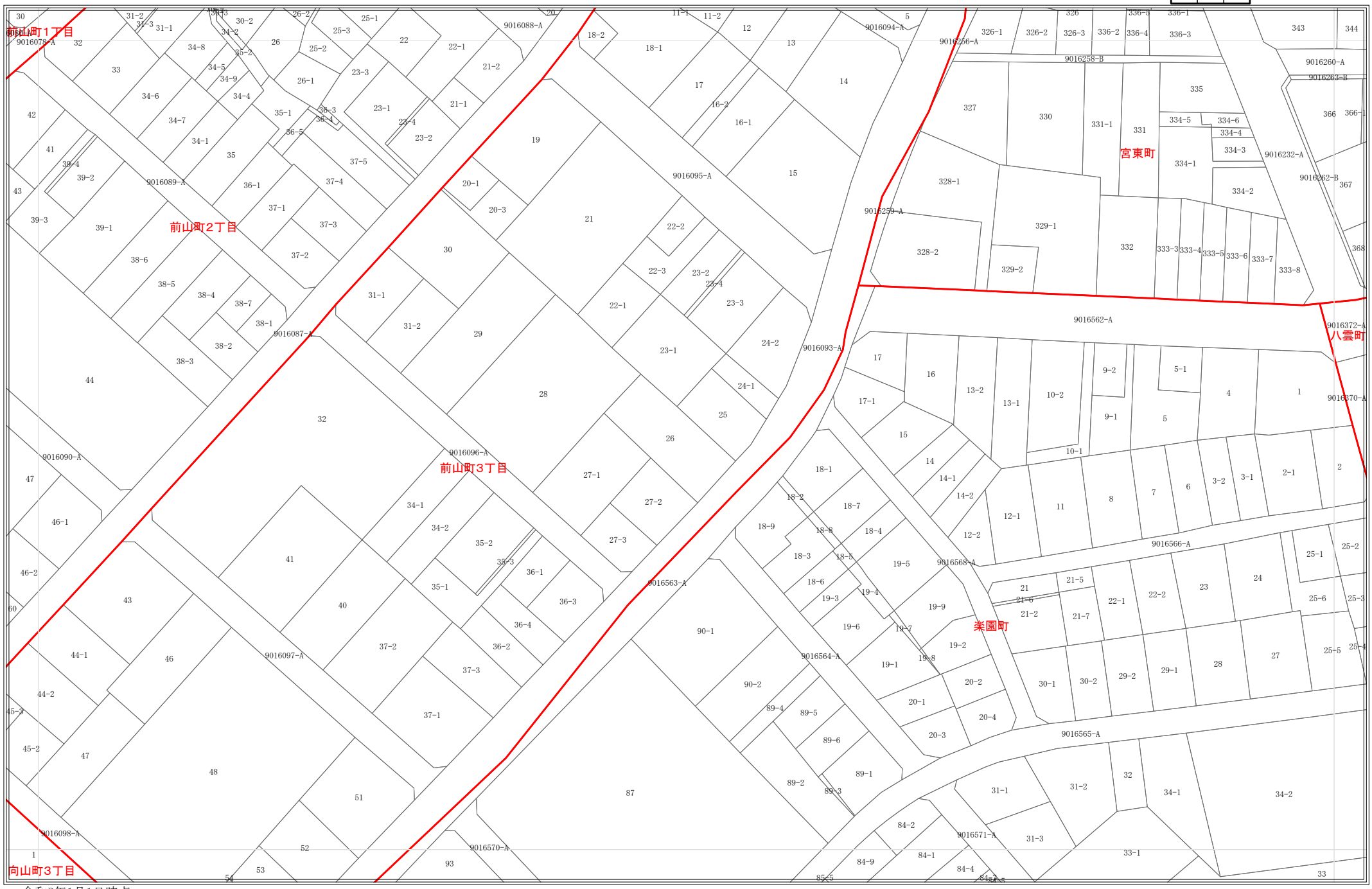

令和8年1月1日時点
・この図面は課税のために作成した図面です。権利関係等の根拠になるものではありません。
・無地番については、Nまたは名古屋市の内部管理番号（例：9876543-A)が表示されている場合があります。

0 25 50 100 メートル

1:1,200

2420

地番参考図

2357	2358	2359
2419	2420	2421
2480	2481	2482

令和8年1月1日時点

・この図面は課税のために作成した図面です。権利関係等の根拠になるものではありません。

・無地番については、Nまたは名古屋市の内部管理番号（例：9876543-A)が表示されている場合があります。

0 25 50 100 メートル

1:1,200

2421

地番参考図

2358	2359	2360
2420	2421	2422
2481	2482	2483

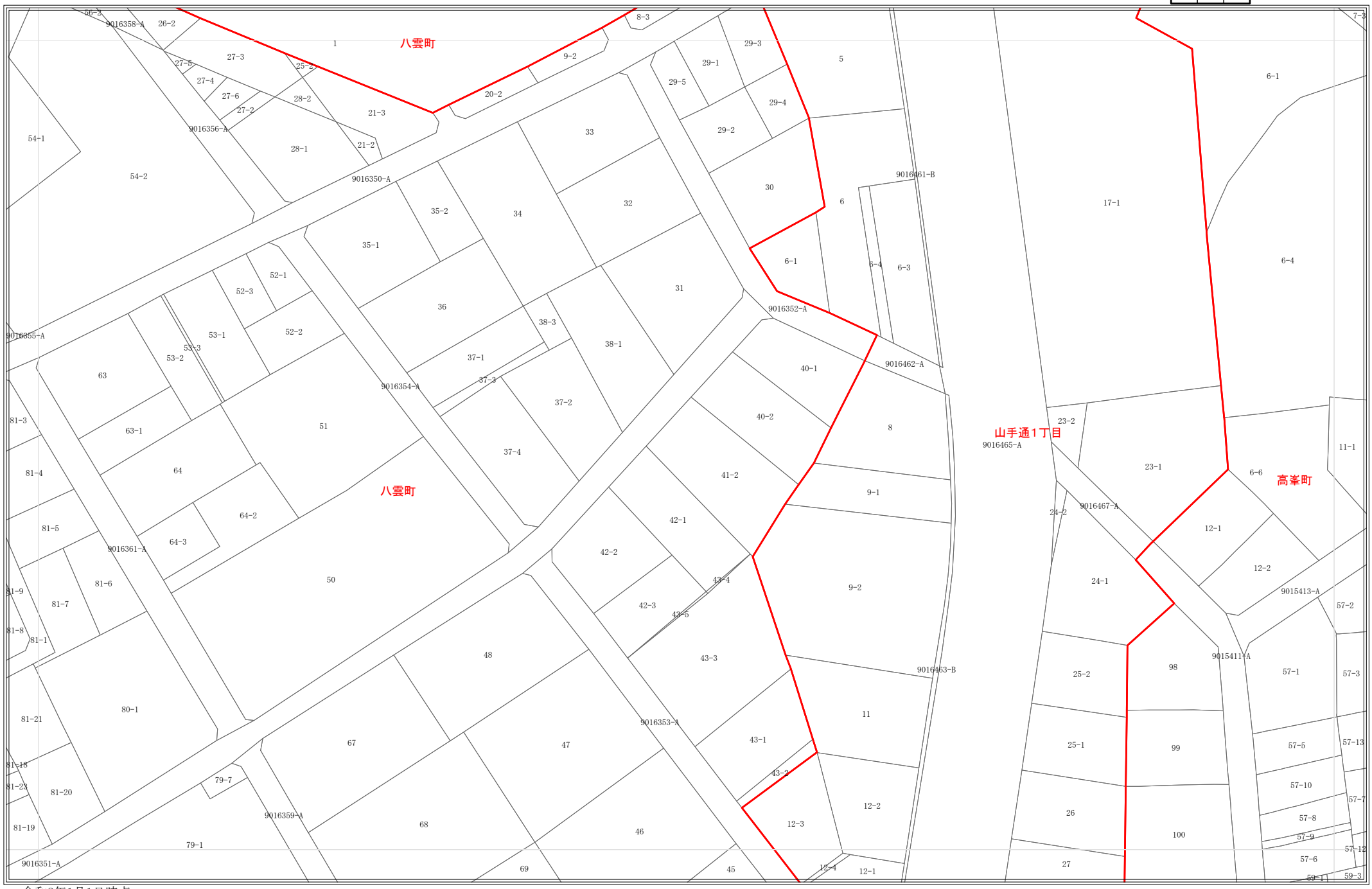

令和8年1月1日時点
・この図面は課税のために作成した図面です。権利関係等の根拠になるものではありません。
・無地番については、Nまたは名古屋市の内部管理番号（例：9876543-A)が表示されている場合があります。

0 25 50 100 メートル

1:1,200

2422

地番参考図

2359	2360	2361
2421	2422	2423
2482	2483	2484

令和8年1月1日時点
・この図面は課税のために作成した図面です。権利関係等の根拠になるものではありません。
・無地番については、Nまたは名古屋市の内部管理番号（例：9876543-A)が表示されている場合があります。

0 25 50 100 メートル

1:1,200

2466

地番参考図

2404	2405	2406
2465	2466	2467
2529	2530	2531

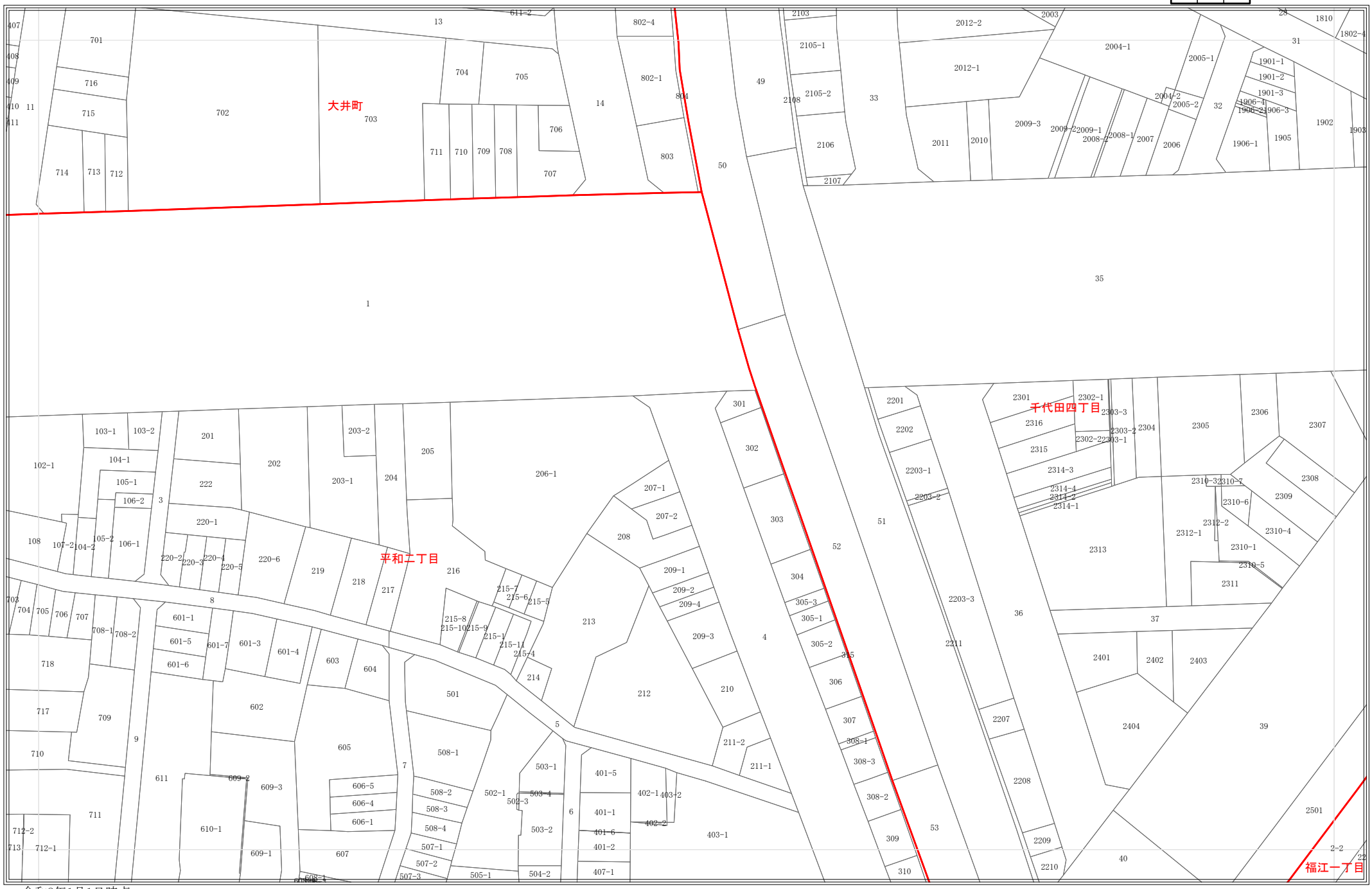

令和8年1月1日時点
・この図面は課税のために作成した図面です。権利関係等の根拠になるものではありません。
・無地番については、Nまたは名古屋市の内部管理番号（例：9876543-A)が表示されている場合があります。

0 25 50 100 メートル

1:1,200

2467

地番参考図

2405	2406	2407
2466	2467	2468
2530	2531	2532

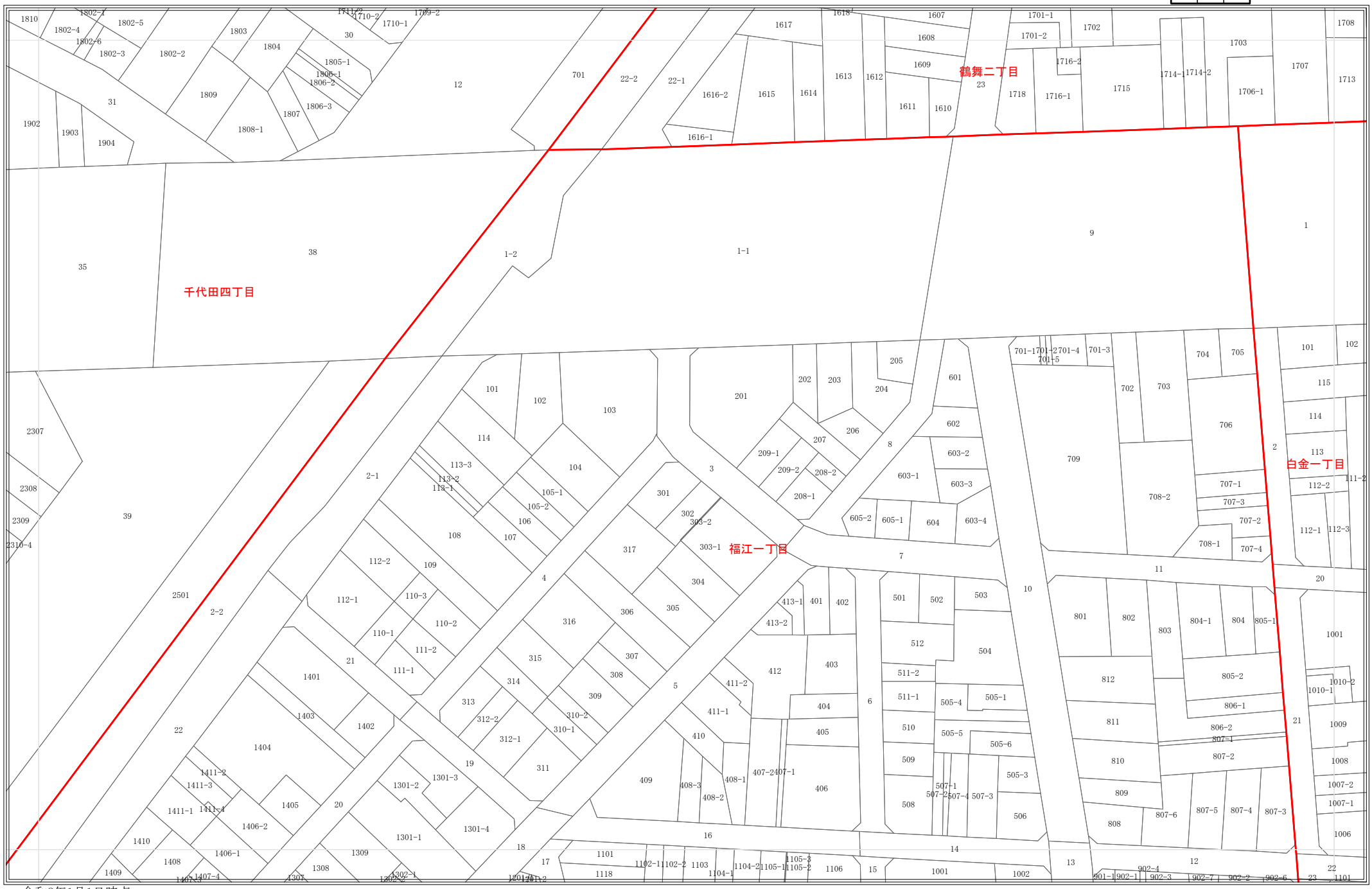

令和8年1月1日時点
・この図面は課税のために作成した図面です。権利関係等の根拠になるものではありません。
・無地番については、Nまたは名古屋市の内部管理番号（例：9876543-A)が表示されている場合があります。

0 25 50 100 メートル

1:1,200

2468

地番参考図

2406	2407	2408
2467	2468	2469
2531	2532	2533

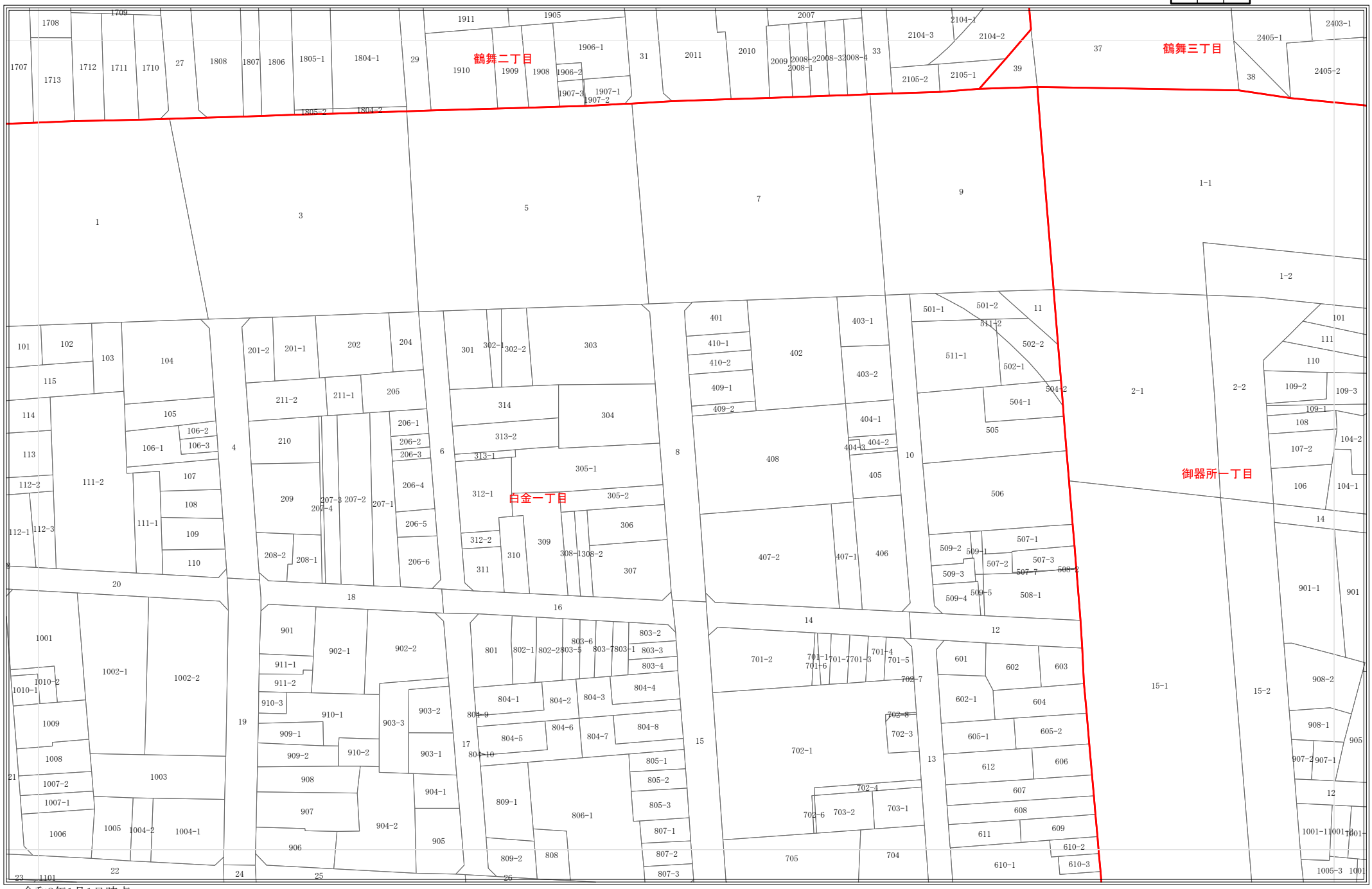

令和8年1月1日時点
・この図面は課税のために作成した図面です。権利関係等の根拠になるものではありません。
・無地番については、Nまたは名古屋市の内部管理番号（例：9876543-A)が表示されている場合があります。

0 25 50 100 メートル

1:1,200

2469

地番参考図

2407	2408	2409
2468	2469	2470
2532	2533	2534

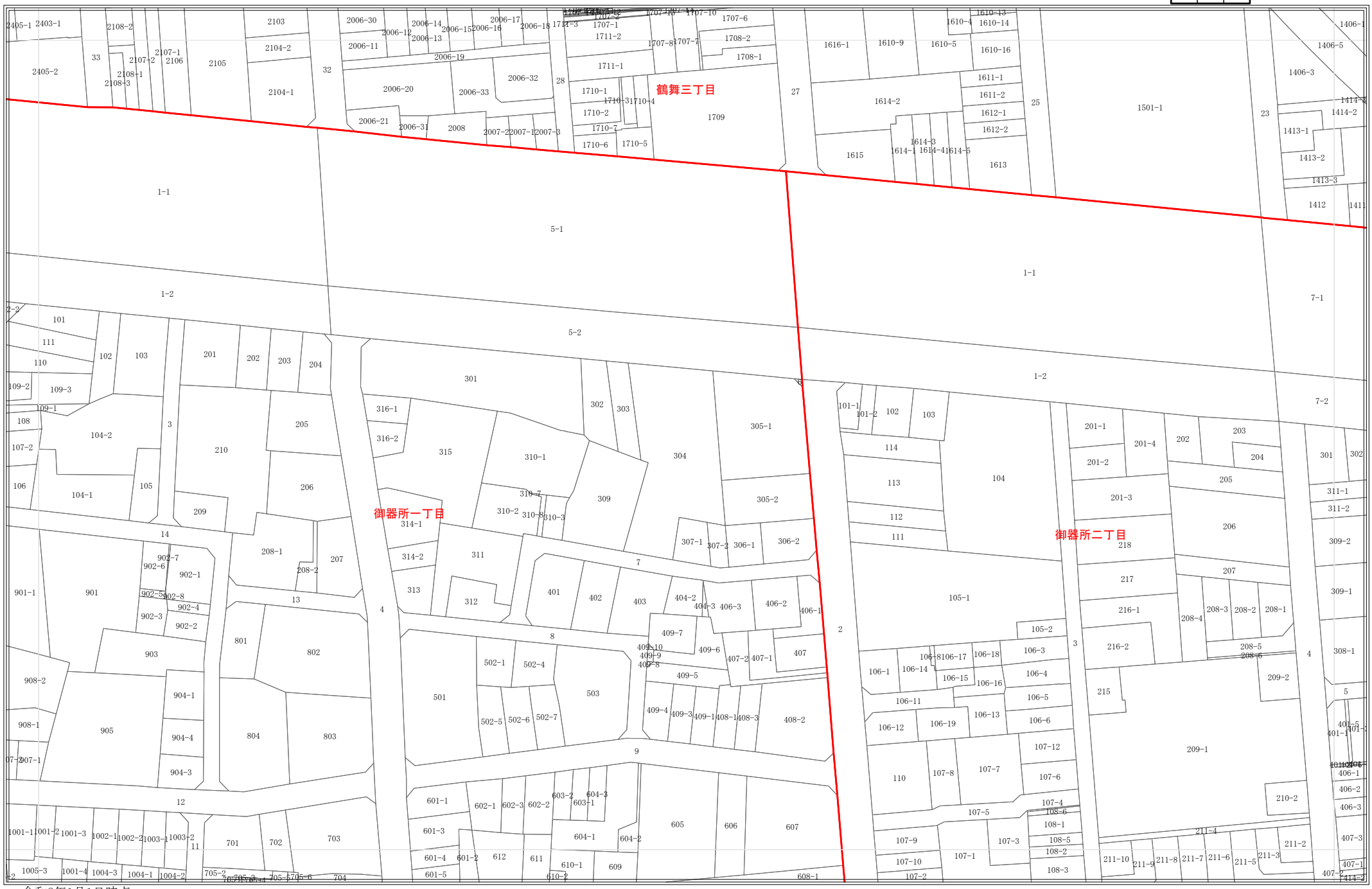

令和8年1月1日時点
・この図面は課税のために作成した図面です。権利関係等の根拠になるものではありません。
・無地番については、Nまたは名古屋市の内部管理番号（例：9876543-A)が表示されている場合があります。

0 25 50 100 メートル

1:1,200

2470

地番参考図

2408	2409	2410
2469	2470	2471
2533	2534	2535

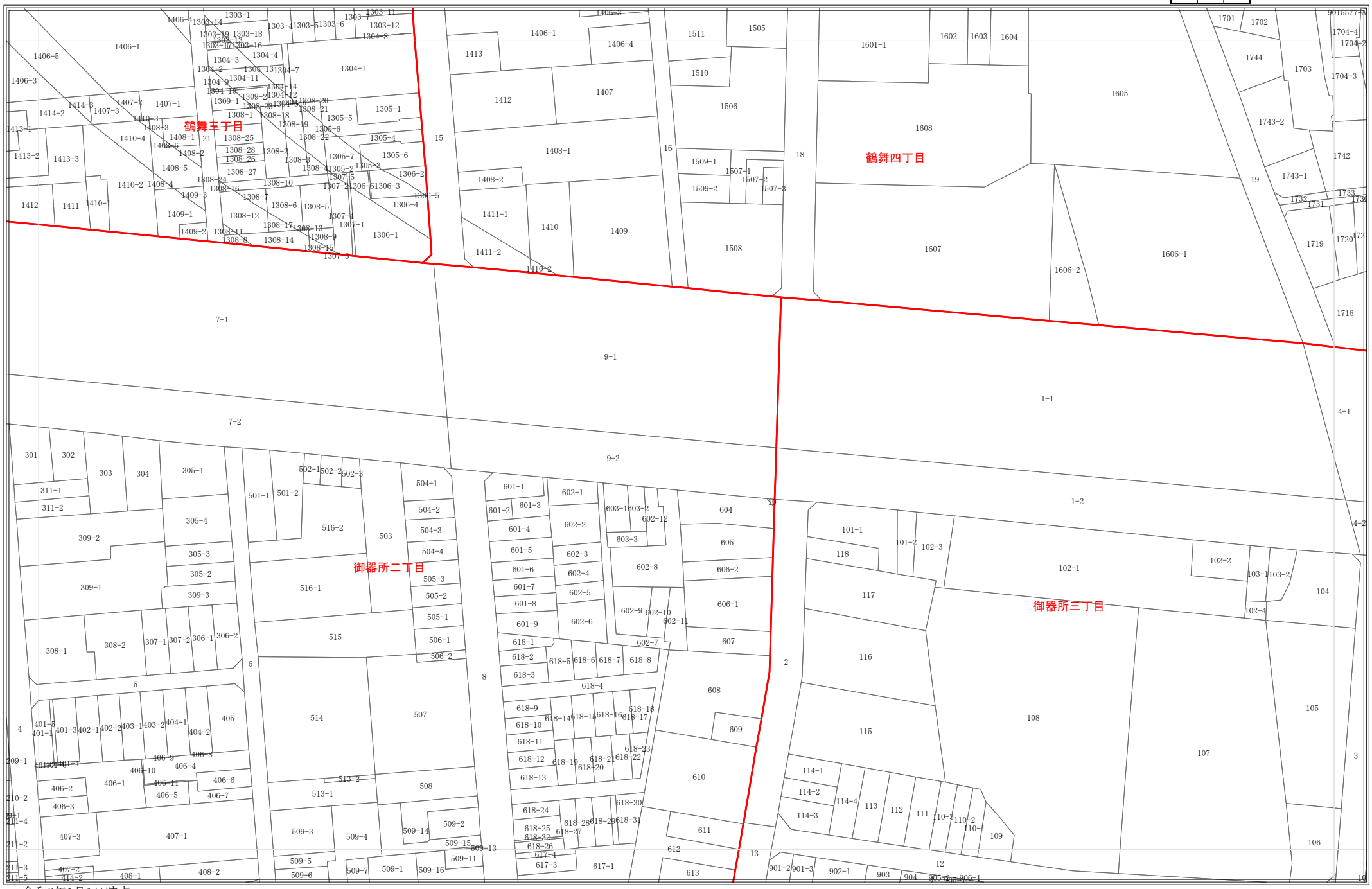

令和8年1月1日時点
・この図面は課税のために作成した図面です。権利関係等の根拠になるものではありません。
・無地番については、Nまたは名古屋市の内部管理番号（例：9876543-A)が表示されている場合があります。

0 25 50 100 メートル

1:1,200

2471

地番参考図

2409	2410	2411
2470	2471	2472
2534	2535	2536

令和8年1月1日時点
・この図面は課税のために作成した図面です。権利関係等の根拠になるものではありません。
・無地番については、Nまたは名古屋市の内部管理番号（例：9876543-A)が表示されている場合があります。

0 25 50 100 メートル

1:1,200

2472

地番参考図

2410	2411	2412
2471	2472	2473
2535	2536	2537

令和8年1月1日時点

・この図面は課税のために作成した図面です。権利関係等の根拠になるものではありません。

・無地番については、Nまたは名古屋市の内部管理番号（例：9876543-A)が表示されている場合があります。

0 25 50 100 メートル

1:1,200

2473

地番参考図

2411	2412	2413
2472	2473	2474
2536	2537	2538

令和8年1月1日時点
・この図面は課税のために作成した図面です。権利関係等の根拠になるものではありません。
・無地番については、Nまたは名古屋市の内部管理番号（例：9876543-A)が表示されている場合があります。

0 25 50 100 メートル

1:1,200

2474

地番参考図

2412	2413	2414
2473	2474	2475
2537	2538	2539

令和8年1月1日時点
・この図面は課税のために作成した図面です。権利関係等の根拠になるものではありません。
・無地番については、Nまたは名古屋市の内部管理番号（例：9876543-A)が表示されている場合があります。

0 25 50 100 メートル

1:1,200

2475

地番参考図

2413	2414	2415
2474	2475	2476
2538	2539	2540

令和8年1月1日時点
・この図面は課税のために作成した図面です。権利関係等の根拠になるものではありません。
・無地番については、Nまたは名古屋市の内部管理番号（例：9876543-A)が表示されている場合があります。

0 25 50 100 メートル

1:1,200

2476

地番参考図

2414	2415	2416
2475	2476	2477
2539	2540	2541

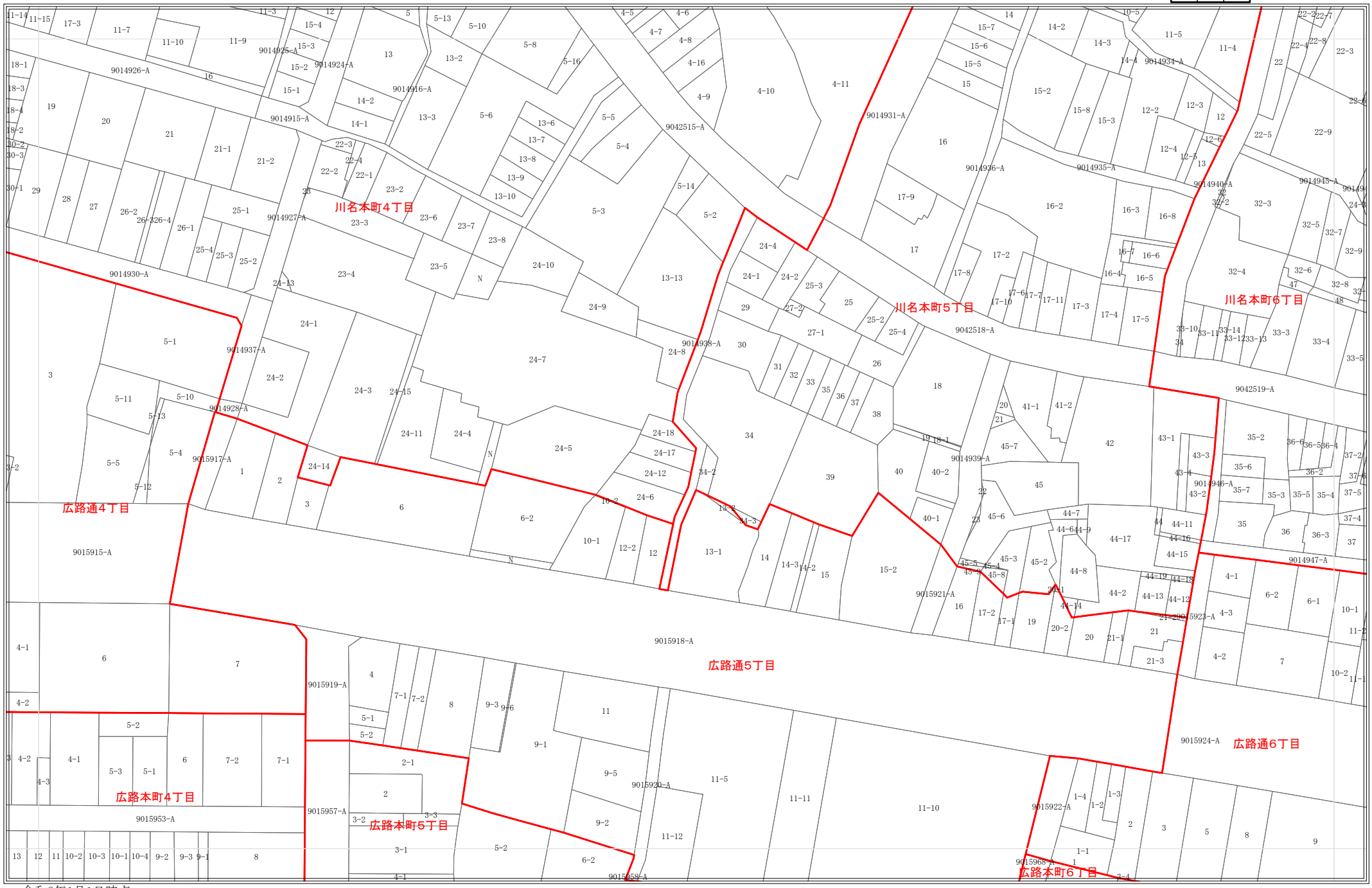

令和8年1月1日時点

・この図面は課税のために作成した図面です。権利関係等の根拠になるものではありません。

・無地番については、Nまたは名古屋市の内部管理番号（例：9876543-A)が表示されている場合があります。

0 25 50 100 メートル

1:1,200

2477

地番参考図

2415	2416	2417
2476	2477	2478
2540	2541	2542

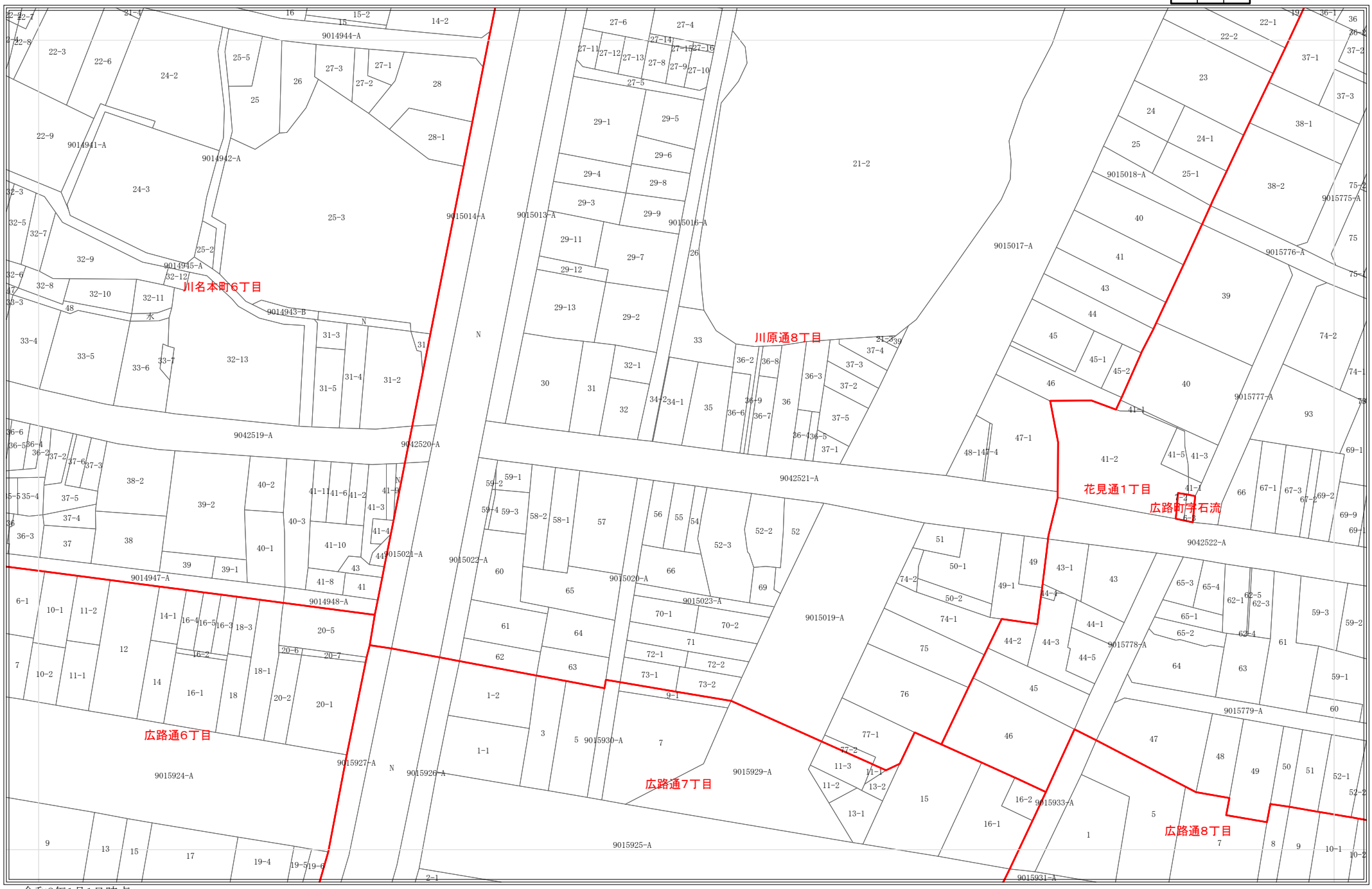

令和8年1月1日時点
・この図面は課税のために作成した図面です。権利関係等の根拠になるものではありません。
・無地番については、Nまたは名古屋市の内部管理番号（例：9876543-A)が表示されている場合があります。

0 25 50 100 メートル

1:1,200

2478

地番参考図

2416	2417	2418
2477	2478	2479
2541	2542	2543

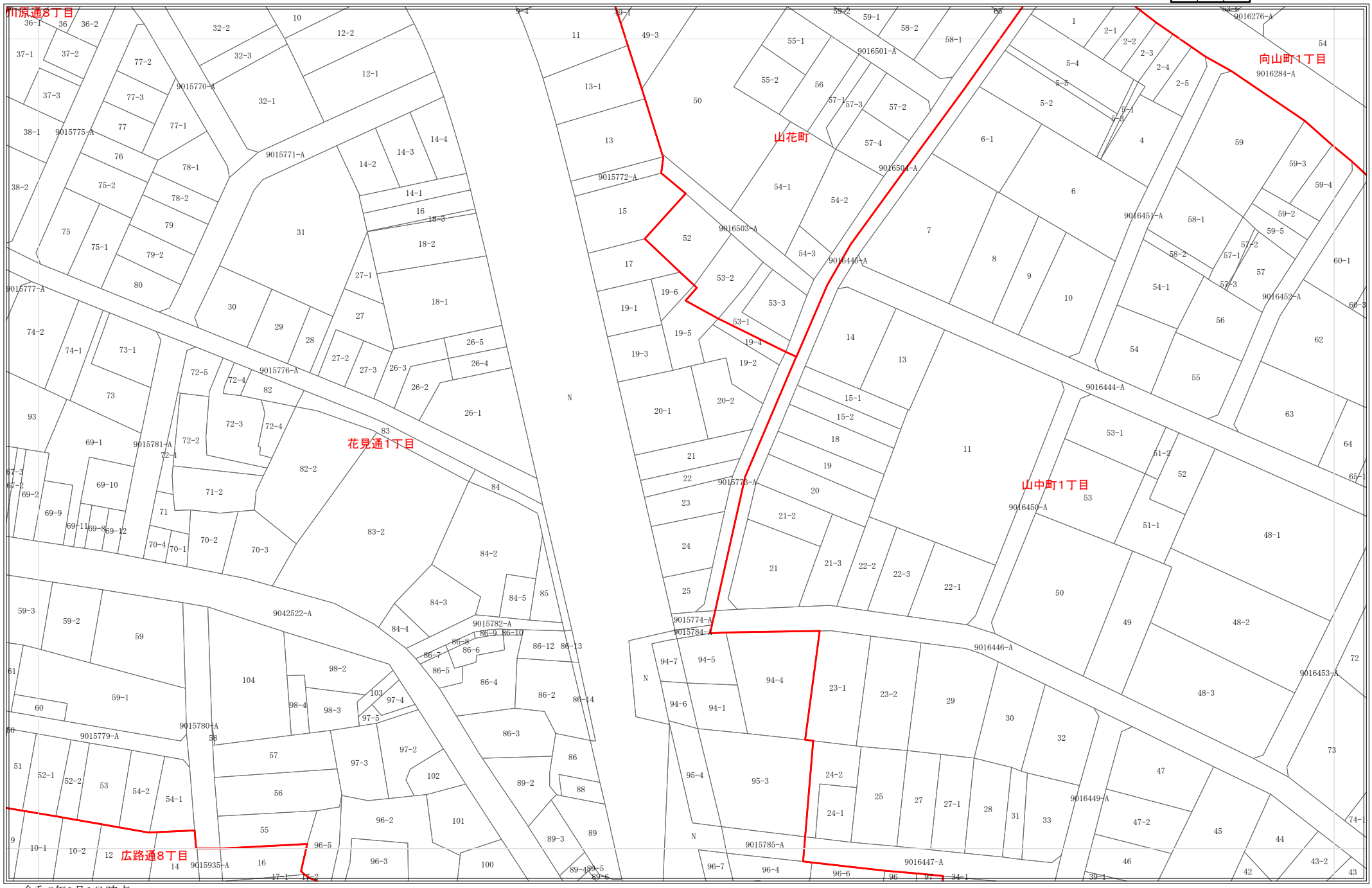

令和8年1月1日時点
・この図面は課税のために作成した図面です。権利関係等の根拠になるものではありません。
・無地番については、Nまたは名古屋市の内部管理番号（例：9876543-A)が表示されている場合があります。

0 25 50 100 メートル

1:1,200

2479

地番参考図

2417	2418	2419
2478	2479	2480
2542	2543	2544

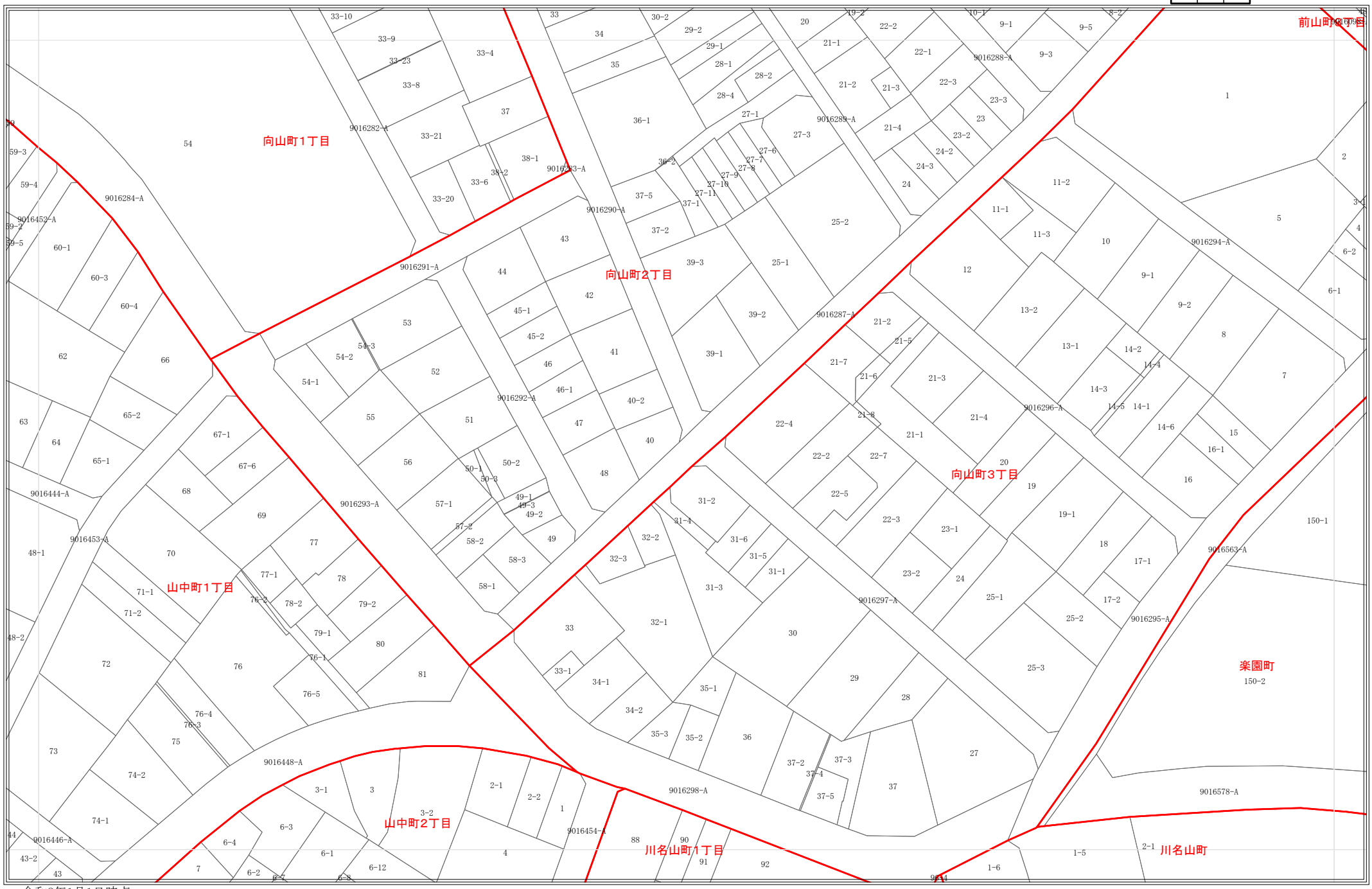

令和8年1月1日時点
・この図面は課税のために作成した図面です。権利関係等の根拠になるものではありません。
・無地番については、Nまたは名古屋市の内部管理番号（例：9876543-A)が表示されている場合があります。

0 25 50 100 メートル

1:1,200

2480

地番参考図

2418	2419	2420
2479	2480	2481
2543	2544	2545

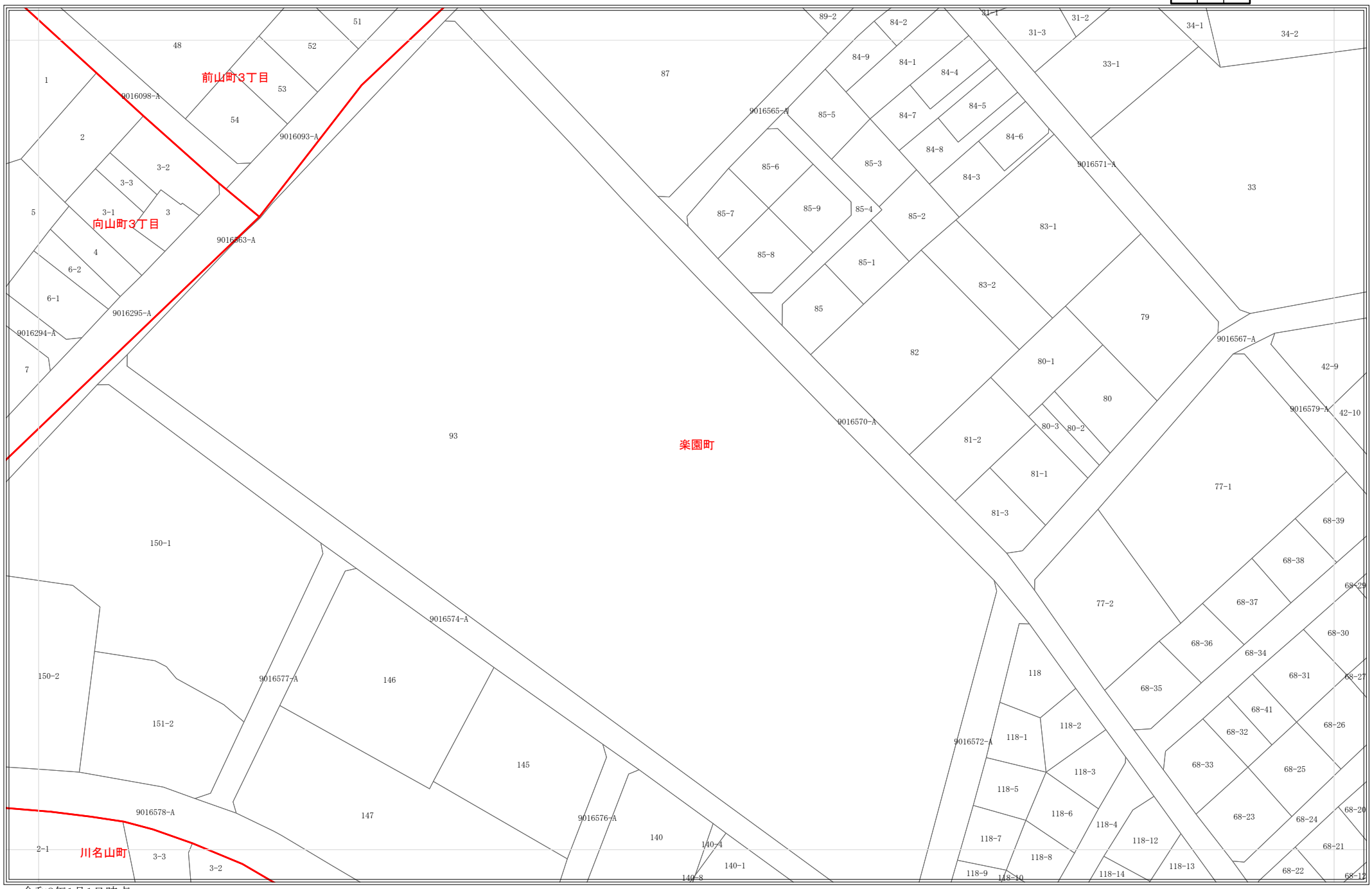

令和8年1月1日時点
・この図面は課税のために作成した図面です。権利関係等の根拠になるものではありません。
・無地番については、Nまたは名古屋市の内部管理番号（例：9876543-A)が表示されている場合があります。

0 25 50 100 メートル

1:1,200

2481

地番参考図

2419	2420	2421
2480	2481	2482
2544	2545	2546

令和8年1月1日時点
・この図面は課税のために作成した図面です。権利関係等の根拠になるものではありません。
・無地番については、Nまたは名古屋市の内部管理番号（例：9876543-A)が表示されている場合があります。

0 25 50 100 メートル

1:1,200

2482

地番参考図

2420	2421	2422
2481	2482	2483
2545	2546	2547

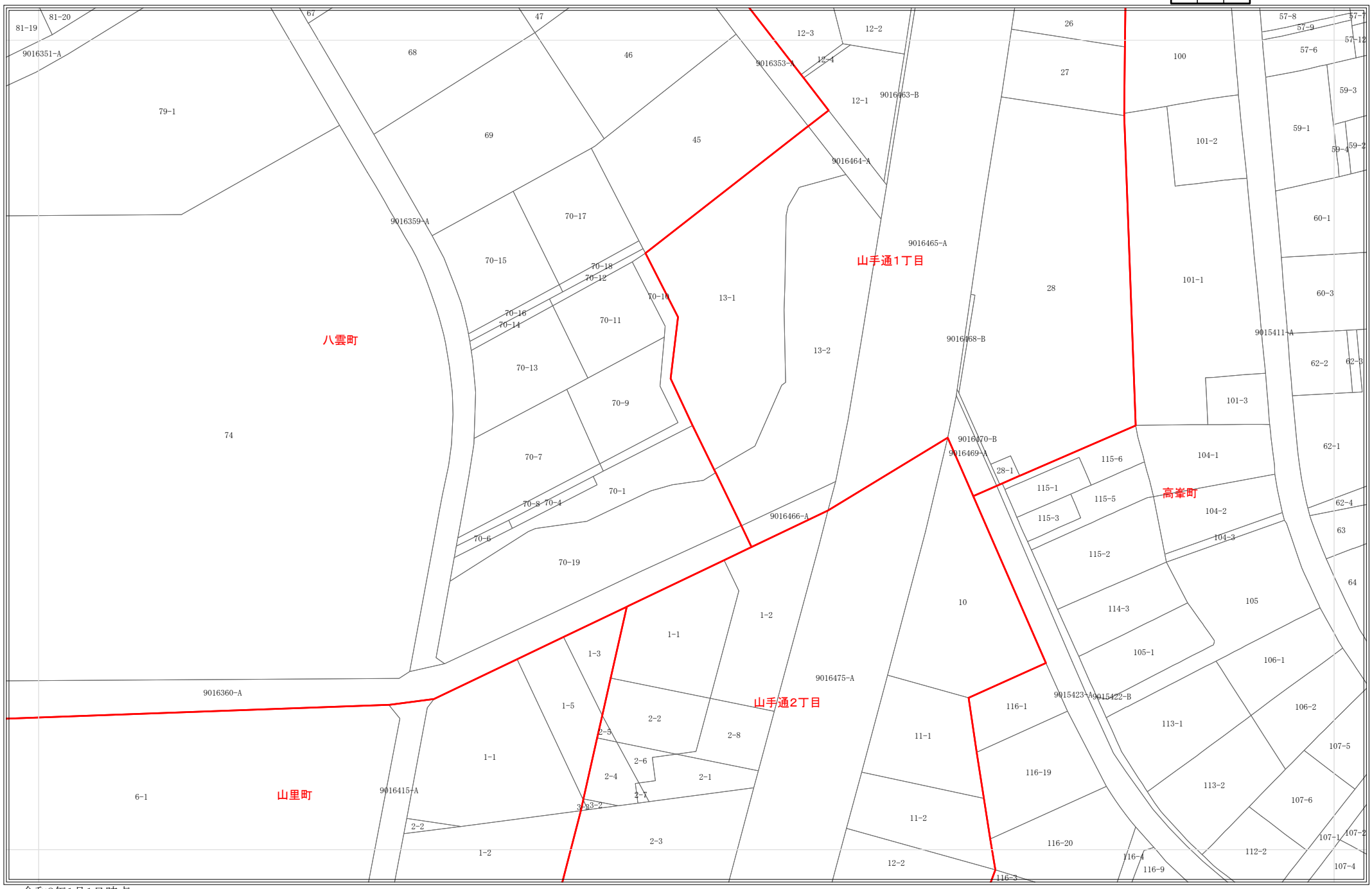

令和8年1月1日時点
・この図面は課税のために作成した図面です。権利関係等の根拠になるものではありません。
・無地番については、Nまたは名古屋市の内部管理番号（例：9876543-A)が表示されている場合があります。

0 25 50 100 メートル

1:1,200

2483

地番参考図

2421	2422	2423
2482	2483	2484
2546	2547	2548

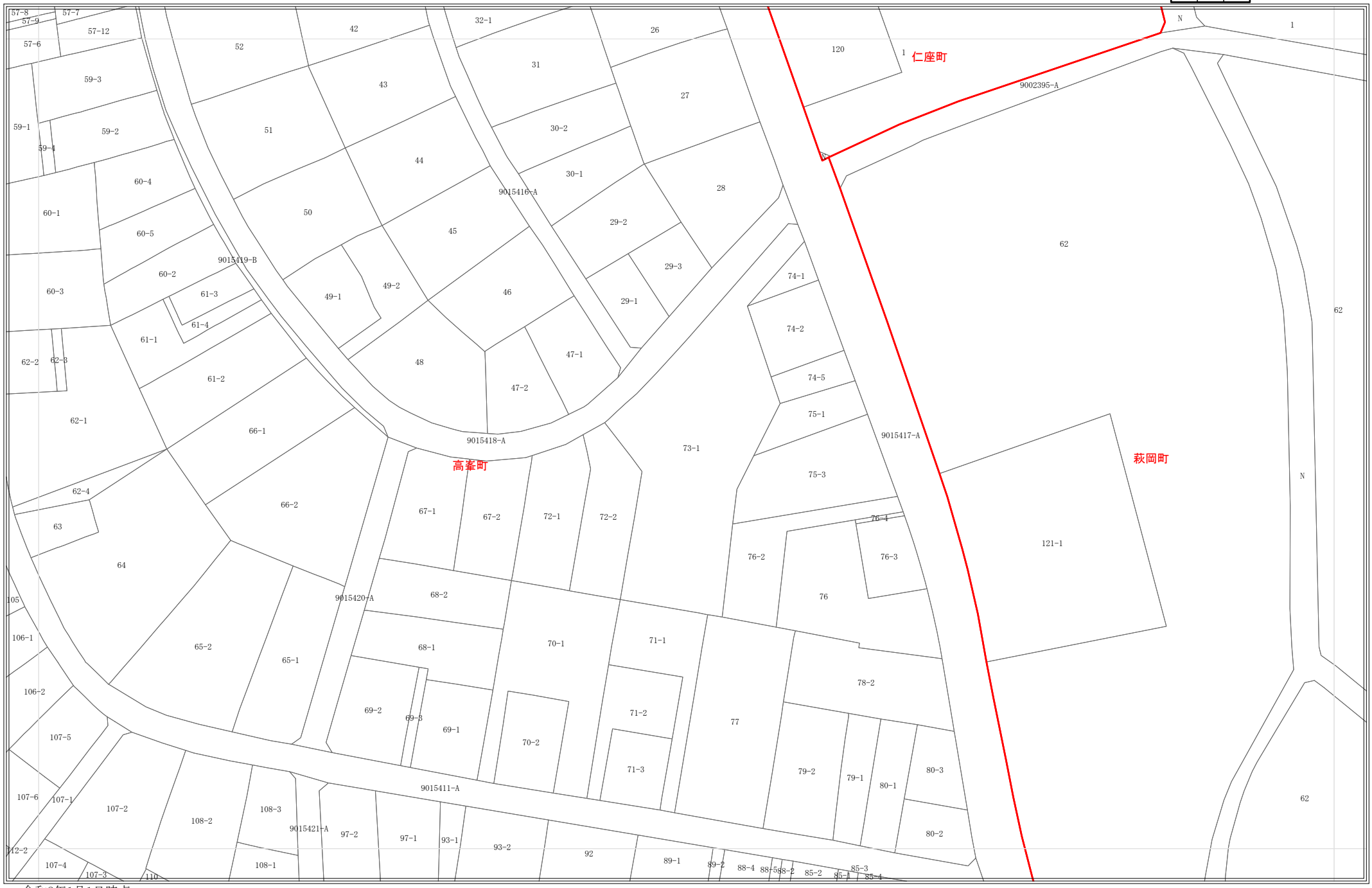

令和8年1月1日時点

・この図面は課税のために作成した図面です。権利関係等の根拠になるものではありません。

・無地番については、Nまたは名古屋市の内部管理番号（例：9876543-A)が表示されている場合があります。

0 25 50 100 メートル

1:1,200

2530

地番参考図

2465	2466	2467
2529	2530	2531
2593	2594	2595

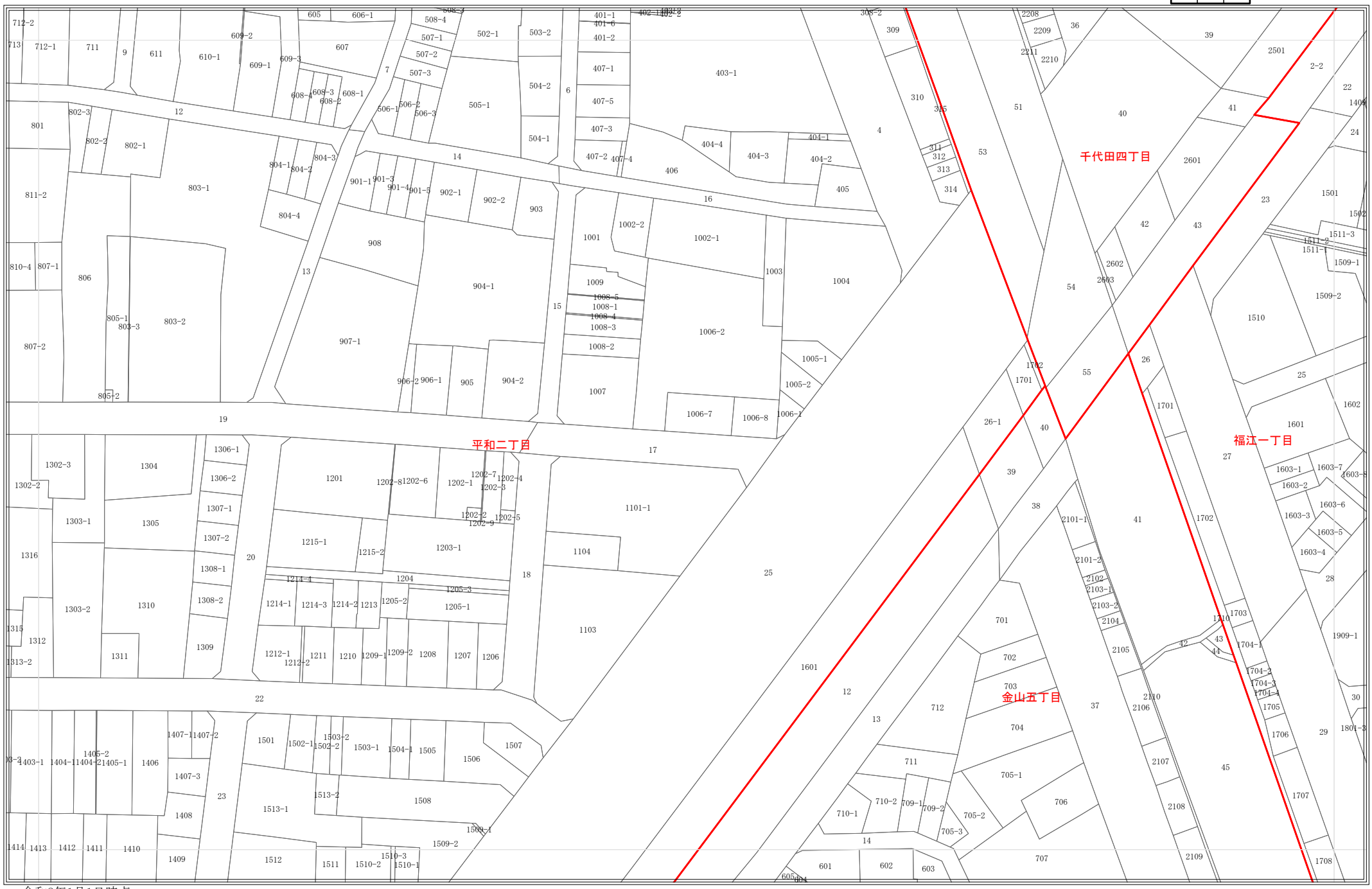

令和8年1月1日時点
・この図面は課税のために作成した図面です。権利関係等の根拠になるものではありません。
・無地番については、Nまたは名古屋市の内部管理番号（例：9876543-A)が表示されている場合があります。

0 25 50 100 メートル

1:1,200

2531

地番参考図

2466	2467	2468
2530	2531	2532
2594	2595	2596

令和8年1月1日時点
・この図面は課税のために作成した図面です。権利関係等の根拠になるものではありません。
・無地番については、Nまたは名古屋市の内部管理番号（例：9876543-A)が表示されている場合があります。

0 25 50 100 メートル

1:1,200

2532

地番参考図

2467	2468	2469
2531	2532	2533
2595	2596	2597

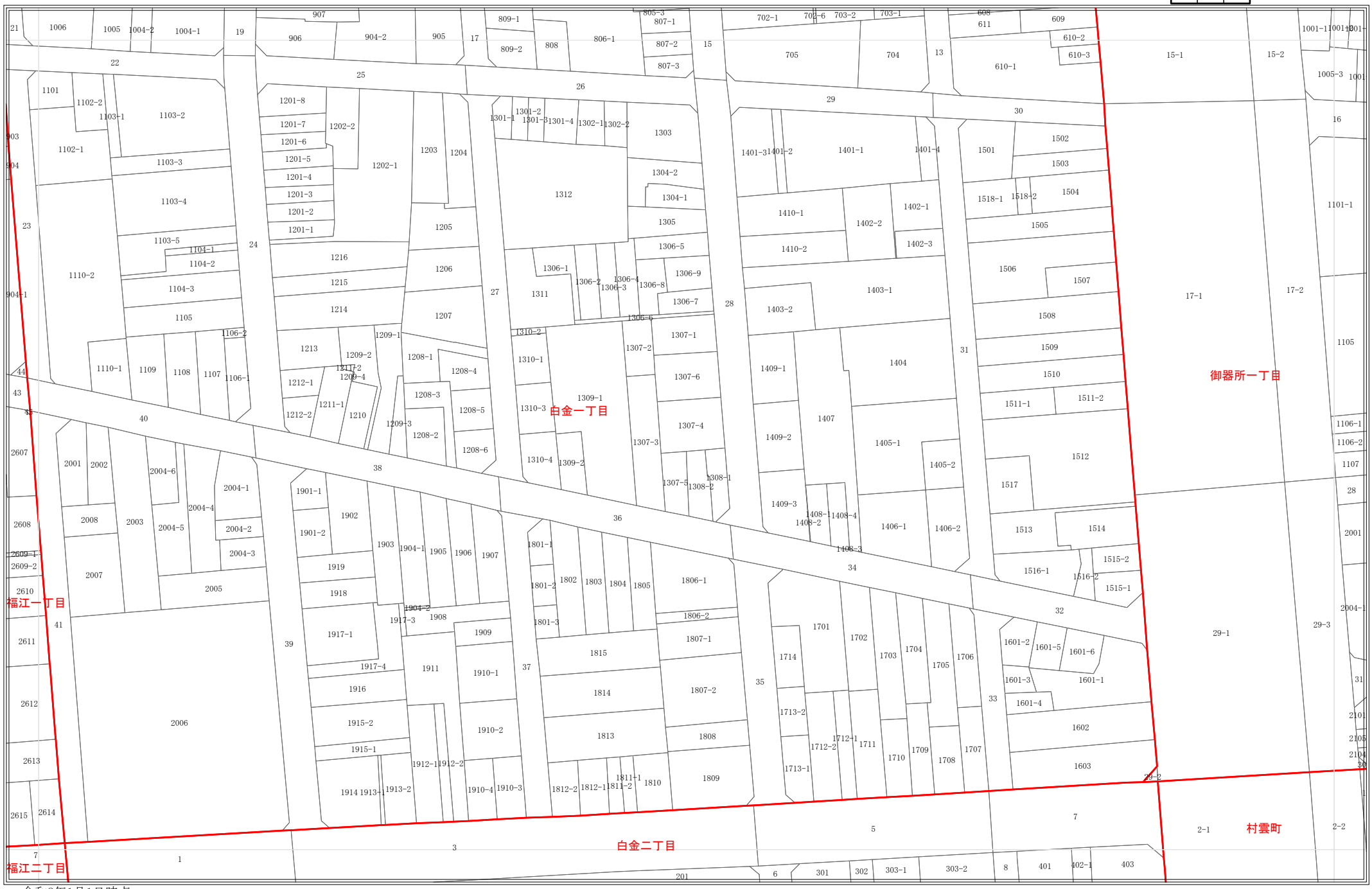

令和8年1月1日時点
・この図面は課税のために作成した図面です。権利関係等の根拠になるものではありません。
・無地番については、Nまたは名古屋市の内部管理番号（例：9876543-A)が表示されている場合があります。

0 25 50 100 メートル

1:1,200

2533

地番参考図

2468	2469	2470
2532	2533	2534
2596	2597	2598

令和8年1月1日時点
・この図面は課税のために作成した図面です。権利関係等の根拠になるものではありません。
・無地番については、Nまたは名古屋市の内部管理番号（例：9876543-A)が表示されている場合があります。

0 25 50 100 メートル

1:1,200

2534

地番参考図

2469	2470	2471
2533	2534	2535
2597	2598	2599

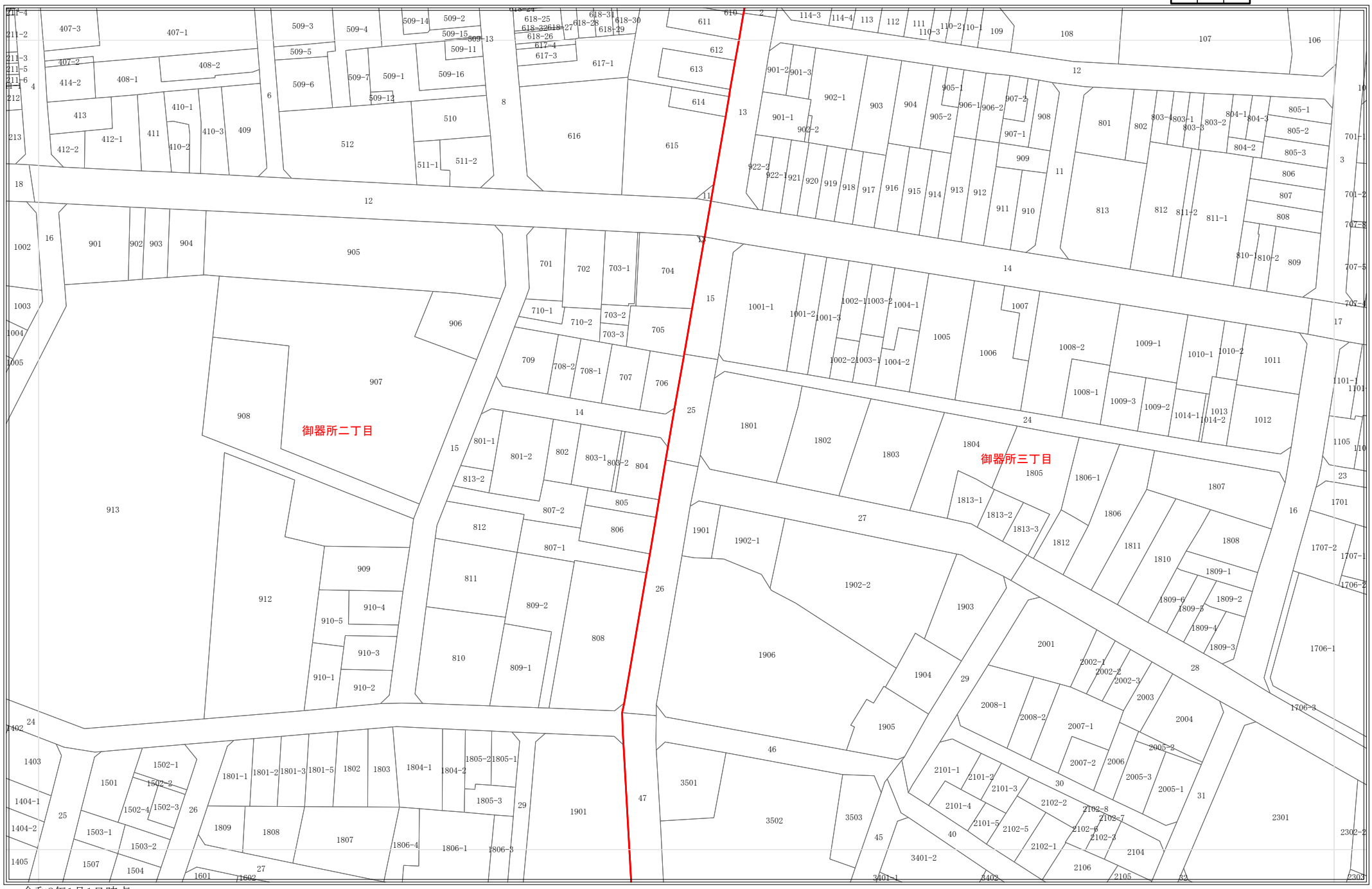

令和8年1月1日時点
・この図面は課税のために作成した図面です。権利関係等の根拠になるものではありません。
・無地番については、Nまたは名古屋市の内部管理番号（例：9876543-A)が表示されている場合があります。

0 25 50 100 メートル

1:1,200

2535

地番参考図

2470	2471	2472
2534	2535	2536
2598	2599	2600

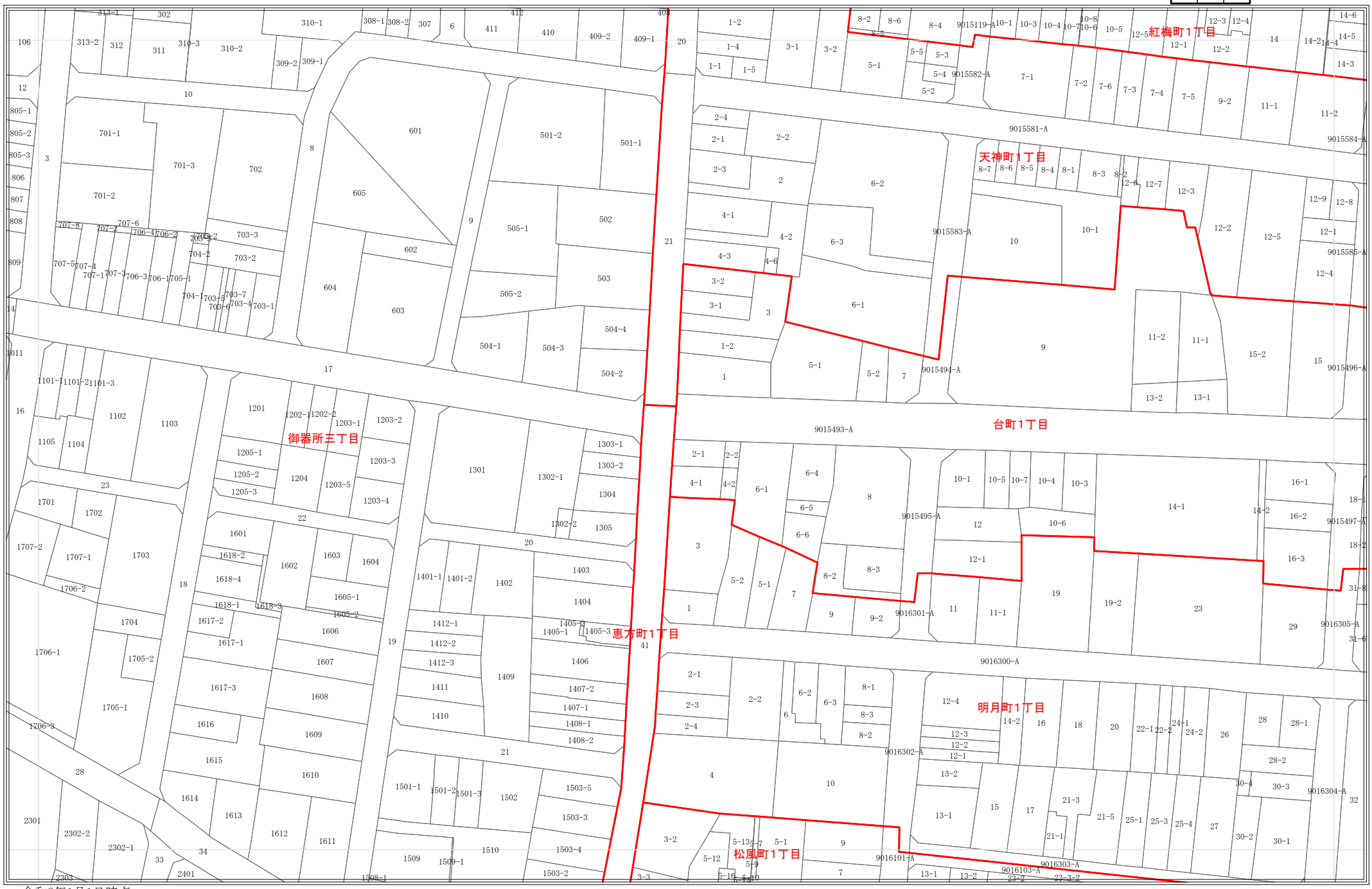

令和8年1月1日時点
・この図面は課税のために作成した図面です。権利関係等の根拠になるものではありません。
・無地番については、Nまたは名古屋市の内部管理番号（例：9876543-A)が表示されている場合があります。

0 25 50 100 メートル

1:1,200

2536

地番参考図

2471	2472	2473
2535	2536	2537
2599	2600	2601

令和8年1月1日時点
・この図面は課税のために作成した図面です。権利関係等の根拠になるものではありません。
・無地番については、Nまたは名古屋市の内部管理番号（例：9876543-A)が表示されている場合があります。

0 25 50 100 メートル

1:1,200

2537

地番参考図

2472	2473	2474
2536	2537	2538
2600	2601	2602

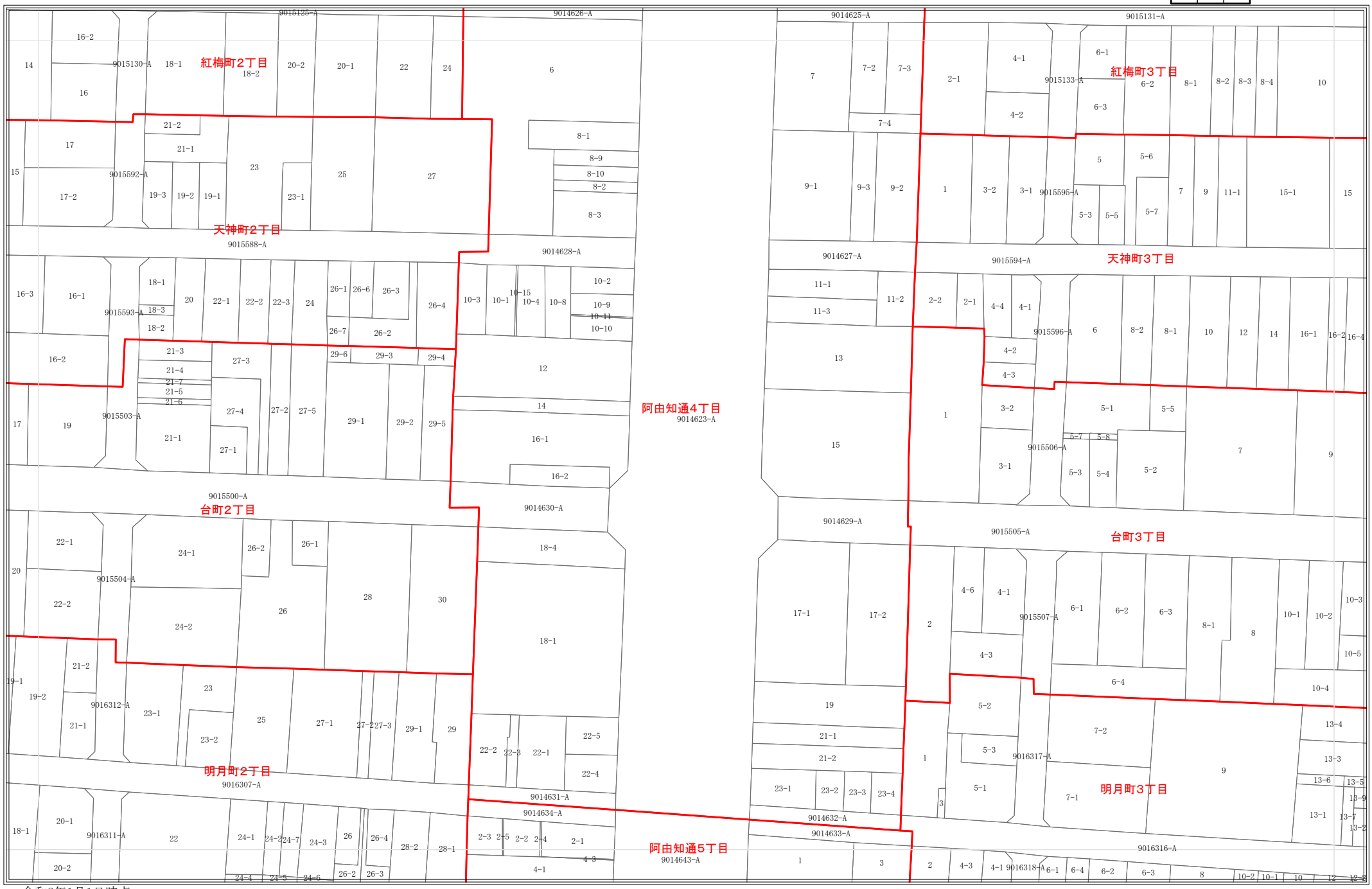

令和8年1月1日時点
・この図面は課税のために作成した図面です。権利関係等の根拠になるものではありません。
・無地番については、Nまたは名古屋市の内部管理番号（例：9876543-A)が表示されている場合があります。

0 25 50 100 メートル

1:1,200

2538

地番参考図

2473	2474	2475
2537	2538	2539
2601	2602	2603

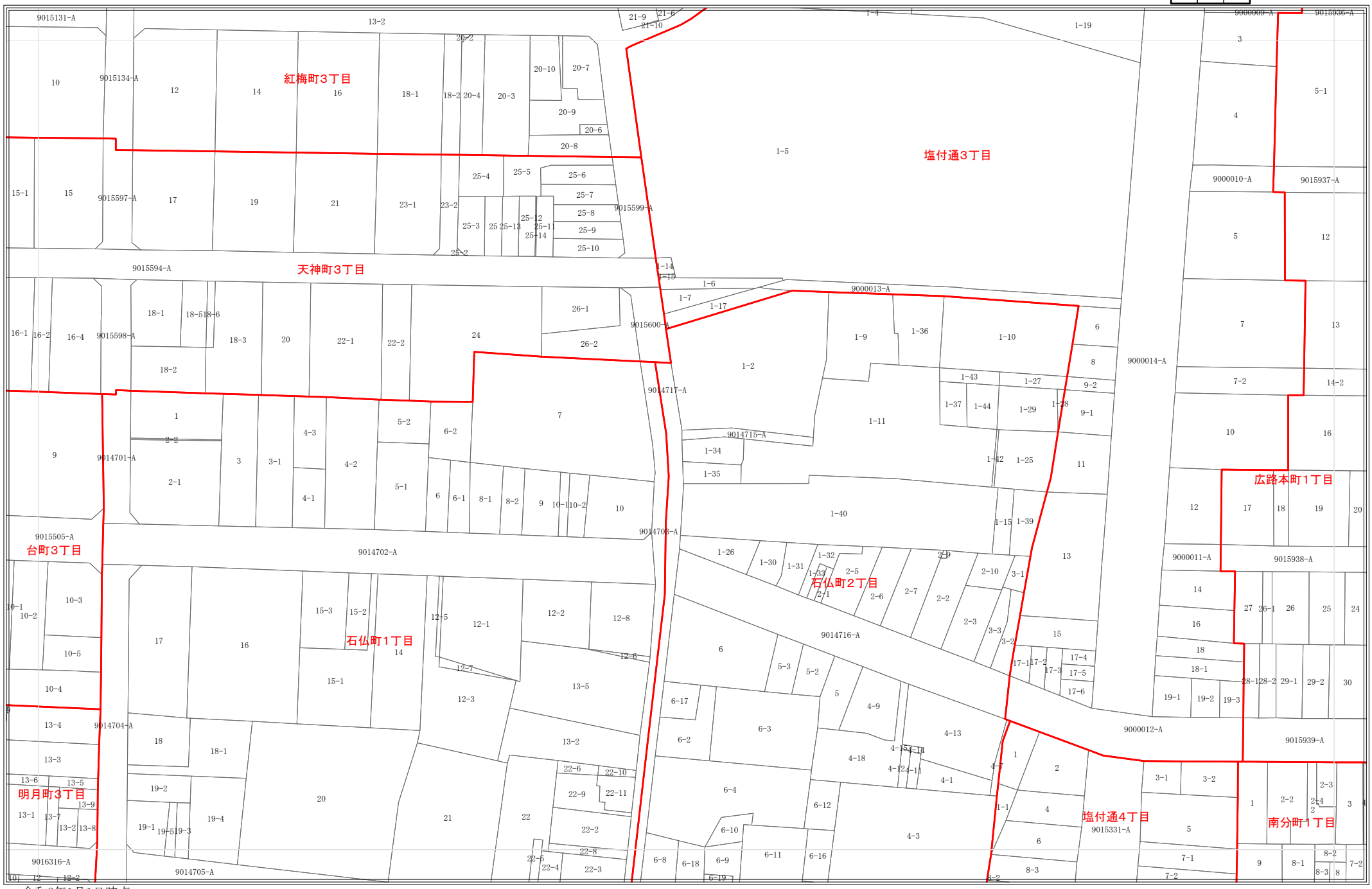

令和8年1月1日時点
・この図面は課税のために作成した図面です。権利関係等の根拠になるものではありません。
・無地番については、Nまたは名古屋市の内部管理番号（例：9876543-A)が表示されている場合があります。

0 25 50 100 メートル

1:1,200

2539

地番参考図

2474	2475	2476
2538	2539	2540
2602	2603	2604

令和8年1月1日時点
・この図面は課税のために作成した図面です。権利関係等の根拠になるものではありません。
・無地番については、Nまたは名古屋市の内部管理番号（例：9876543-A)が表示されている場合があります。

0 25 50 100 メートル

1:1,200

2540

地番参考図

2475	2476	2477
2539	2540	2541
2603	2604	2605

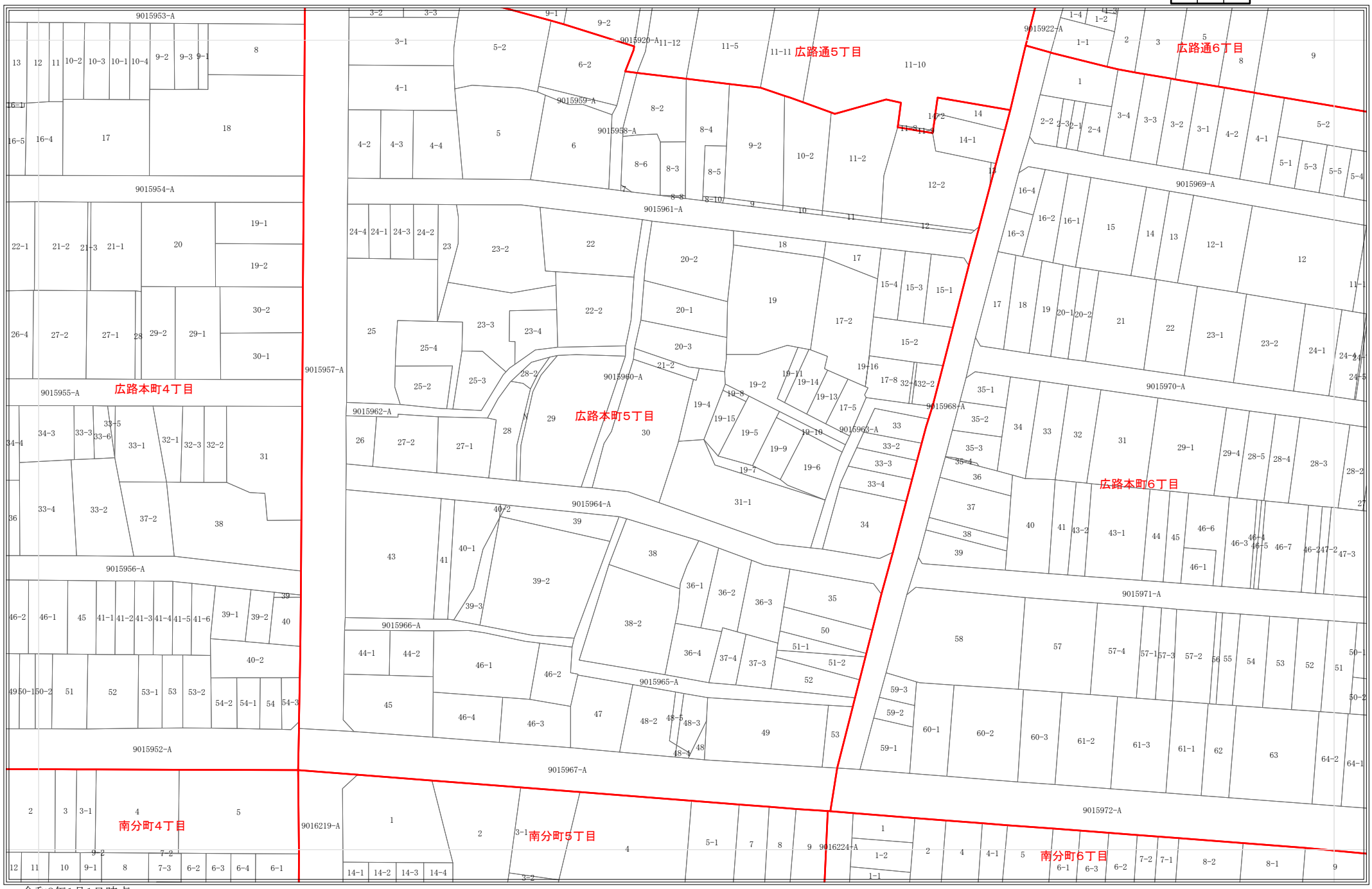

令和8年1月1日時点

・この図面は課税のために作成した図面です。権利関係等の根拠になるものではありません。

・無地番については、Nまたは名古屋市の内部管理番号（例：9876543-A)が表示されている場合があります。

0 25 50 100 メートル

1:1,200

2541

地番参考図

2476	2477	2478
2540	2541	2542
2604	2605	2606

令和8年1月1日時点
・この図面は課税のために作成した図面です。権利関係等の根拠になるものではありません。
・無地番については、Nまたは名古屋市の内部管理番号（例：9876543-A)が表示されている場合があります。

0 25 50 100 メートル

1:1,200

2542

地番参考図

2477	2478	2479
2541	2542	2543
2605	2606	2607

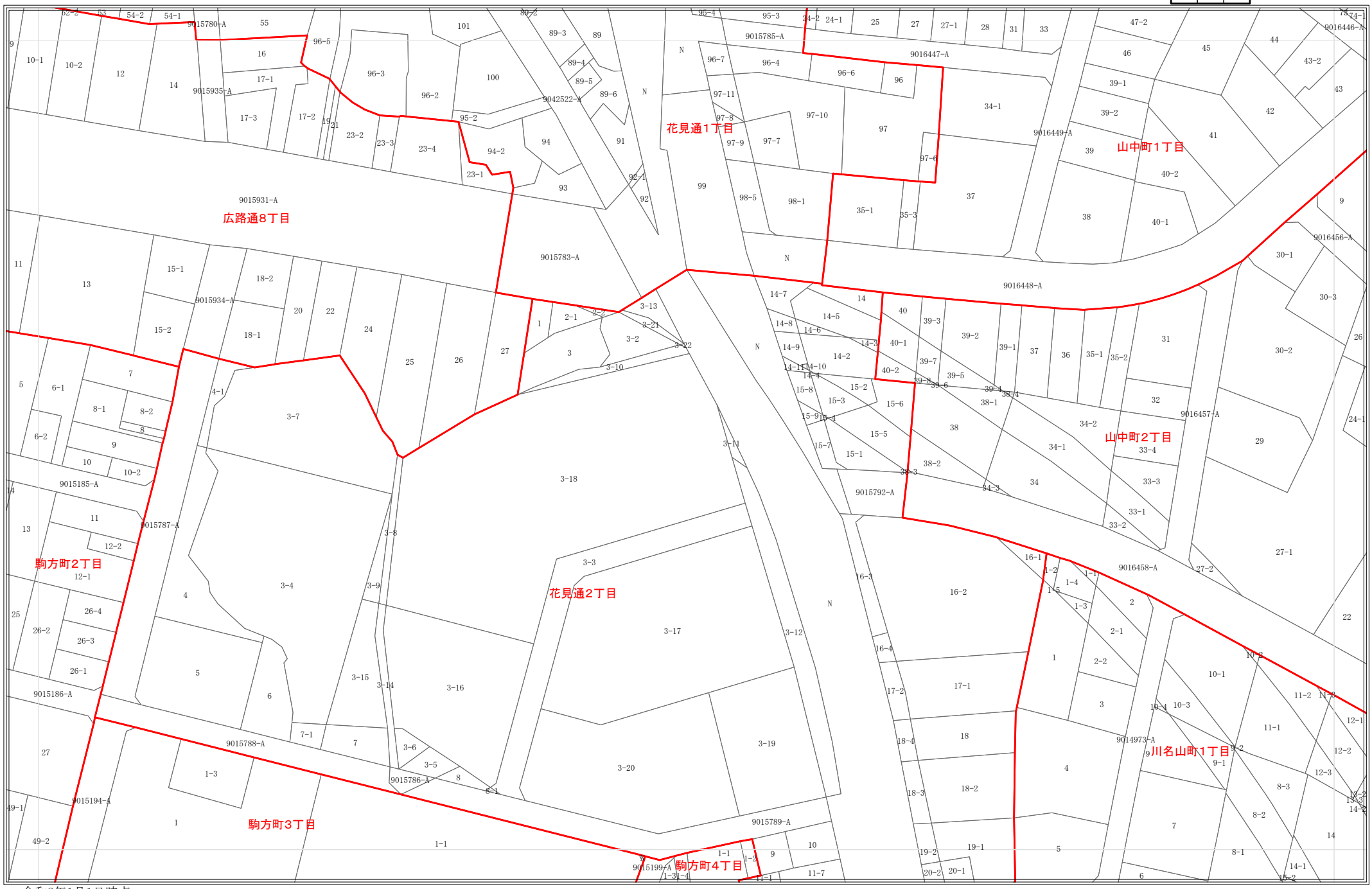

令和8年1月1日時点
・この図面は課税のために作成した図面です。権利関係等の根拠になるものではありません。
・無地番については、Nまたは名古屋市の内部管理番号（例：9876543-A)が表示されている場合があります。

0 25 50 100 メートル

1:1,200

2543

地番参考図

2478	2479	2480
2542	2543	2544
2606	2607	2608

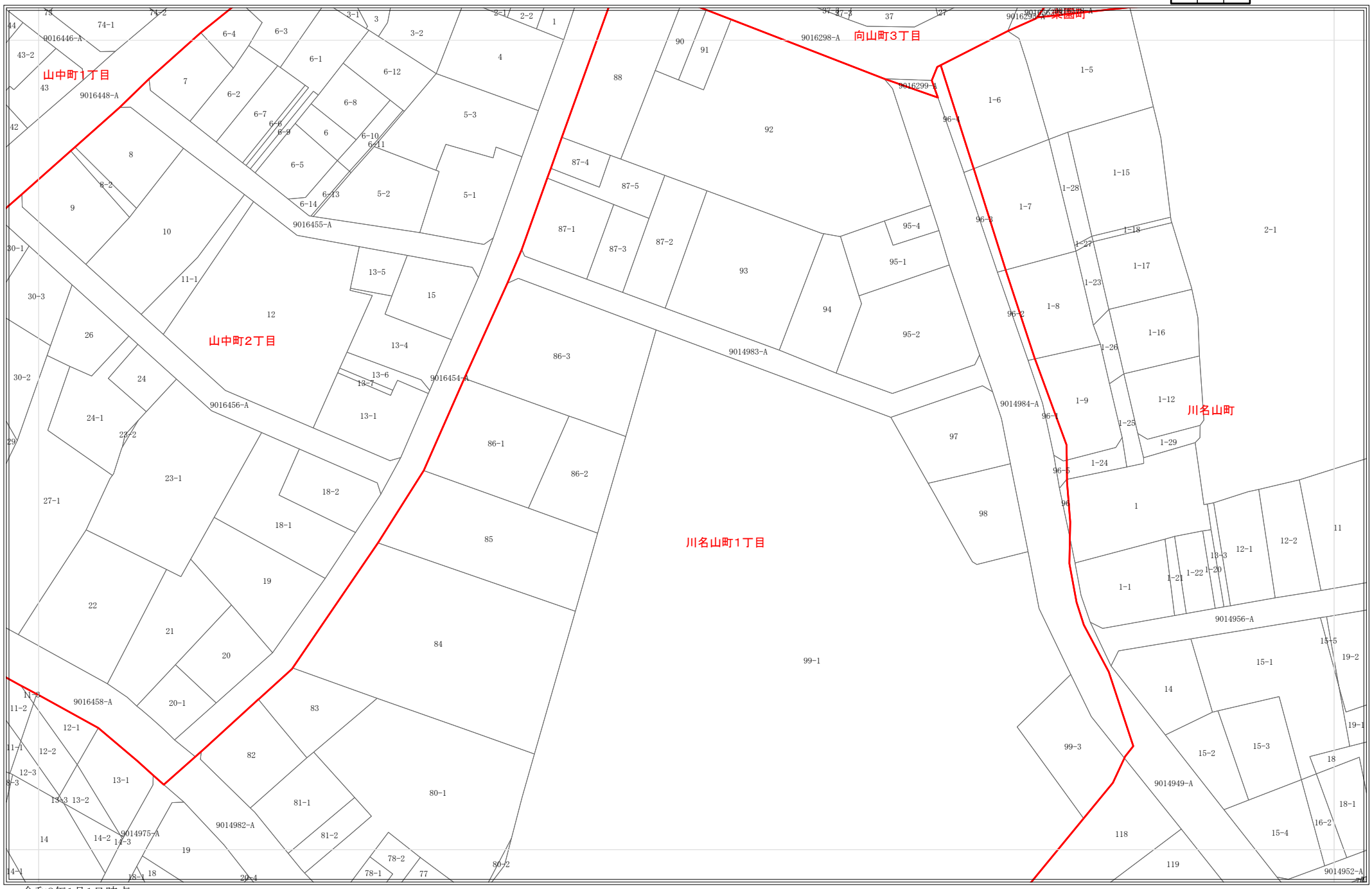

令和8年1月1日時点
・この図面は課税のために作成した図面です。権利関係等の根拠になるものではありません。
・無地番については、Nまたは名古屋市の内部管理番号（例：9876543-A)が表示されている場合があります。

0 25 50 100 メートル

1:1,200

2544

地番参考図

2479	2480	2481
2543	2544	2545
2607	2608	2609

令和8年1月1日時点
・この図面は課税のために作成した図面です。権利関係等の根拠になるものではありません。
・無地番については、Nまたは名古屋市の内部管理番号（例：9876543-A)が表示されている場合があります。

0 25 50 100 メートル

1:1,200

2545

地番参考図

2480	2481	2482
2544	2545	2546
2608	2609	2610

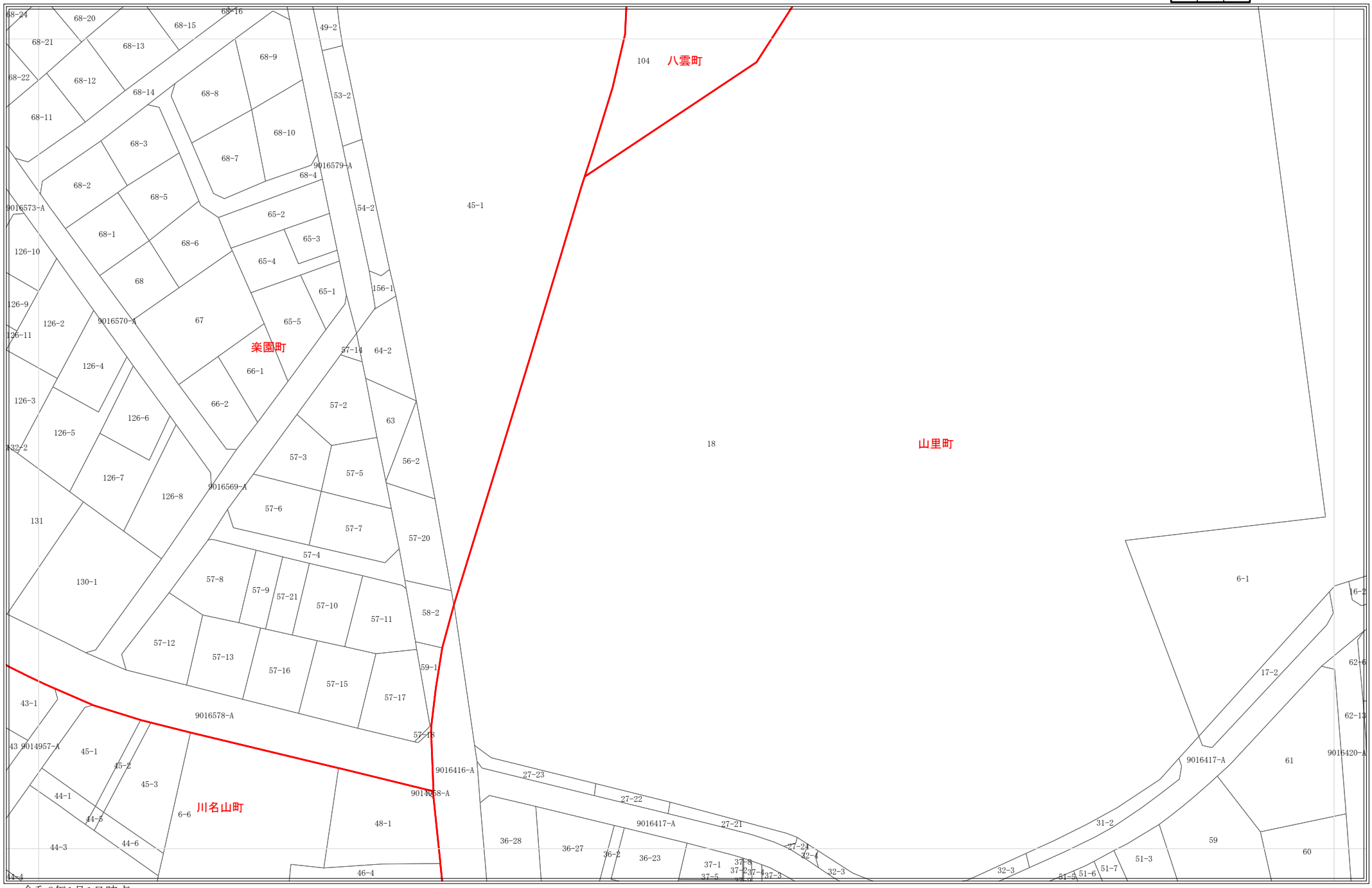

令和8年1月1日時点
・この図面は課税のために作成した図面です。権利関係等の根拠になるものではありません。
・無地番については、Nまたは名古屋市の内部管理番号（例：9876543-A)が表示されている場合があります。

0 25 50 100 メートル

1:1,200

2546

地番参考図

2481	2482	2483
2545	2546	2547
2609	2610	2611

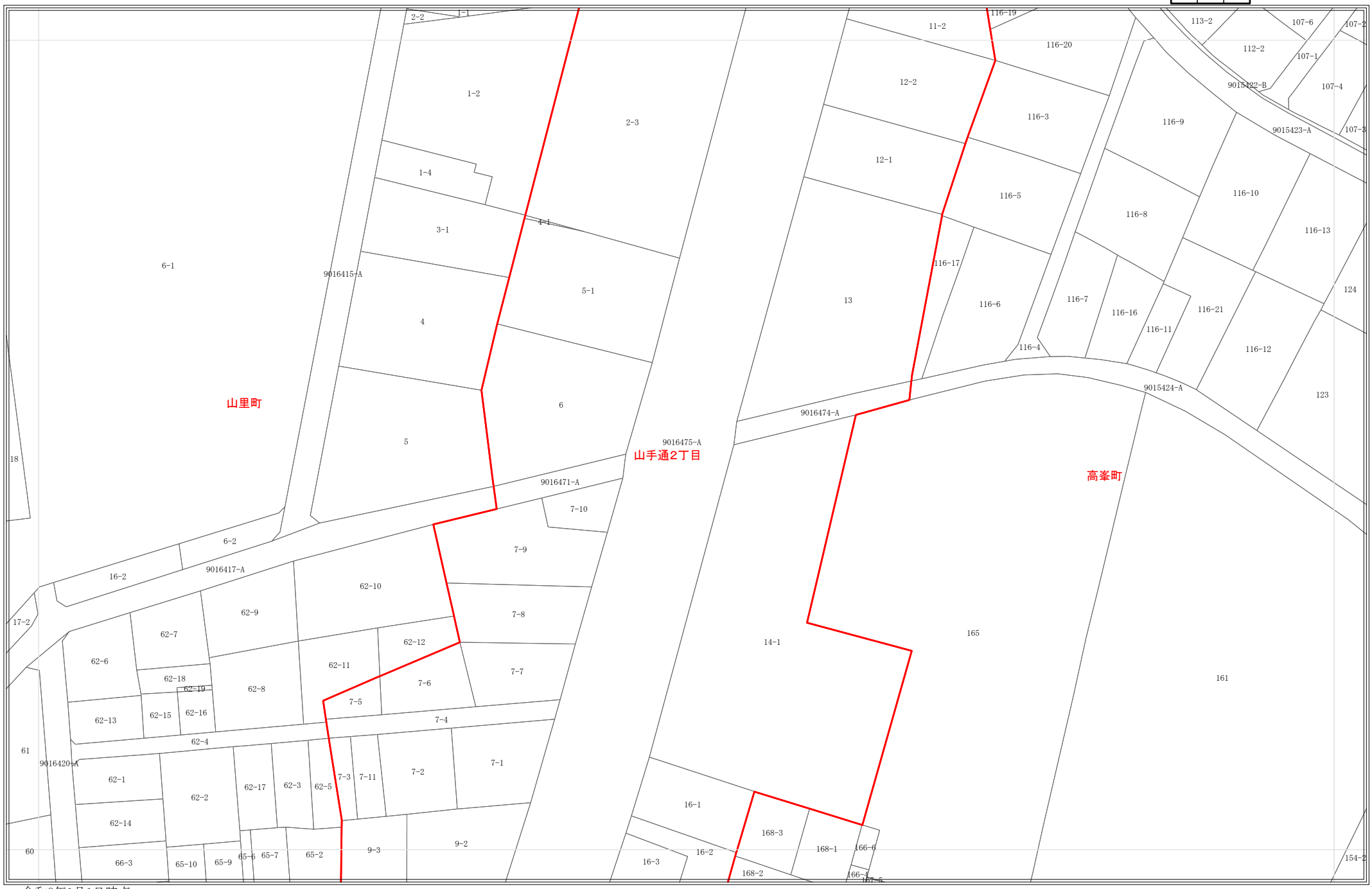

令和8年1月1日時点
・この図面は課税のために作成した図面です。権利関係等の根拠になるものではありません。
・無地番については、Nまたは名古屋市の内部管理番号（例：9876543-A)が表示されている場合があります。

0 25 50 100 メートル

1:1,200

2547

地番参考図

2482	2483	2484
2546	2547	2548
2610	2611	2612

令和8年1月1日時点
・この図面は課税のために作成した図面です。権利関係等の根拠になるものではありません。
・無地番については、Nまたは名古屋市の内部管理番号（例：9876543-A)が表示されている場合があります。

0 25 50 100 メートル

1:1,200

2548

地番参考図

2483	2484	2485
2547	2548	2549
2611	2612	2613

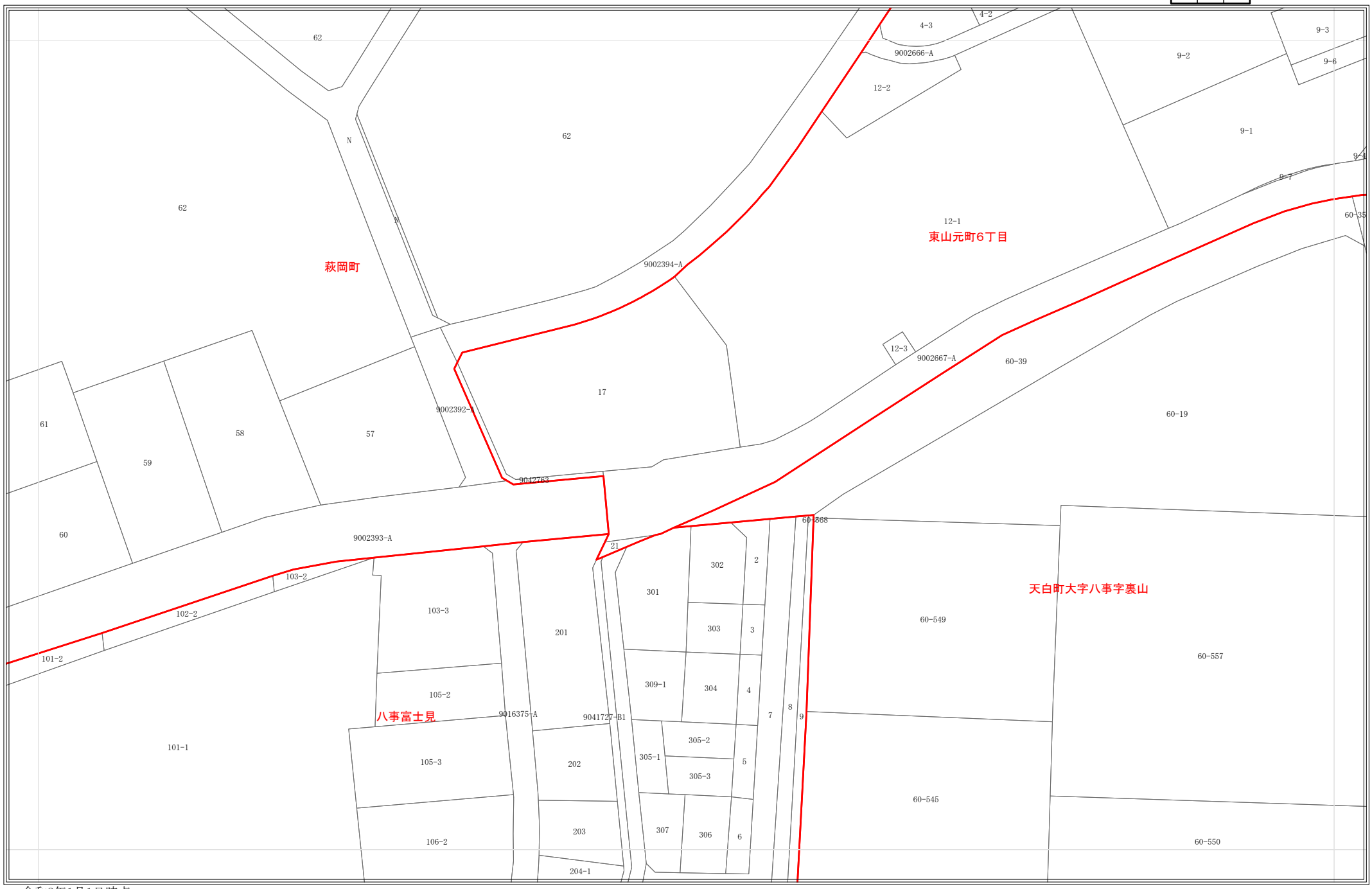

令和8年1月1日時点
・この図面は課税のために作成した図面です。権利関係等の根拠になるものではありません。
・無地番については、Nまたは名古屋市の内部管理番号（例：9876543-A)が表示されている場合があります。

0 25 50 100 メートル

1:1,200

2594

地番参考図

2529	2530	2531
2593	2594	2595
2657	2658	2659

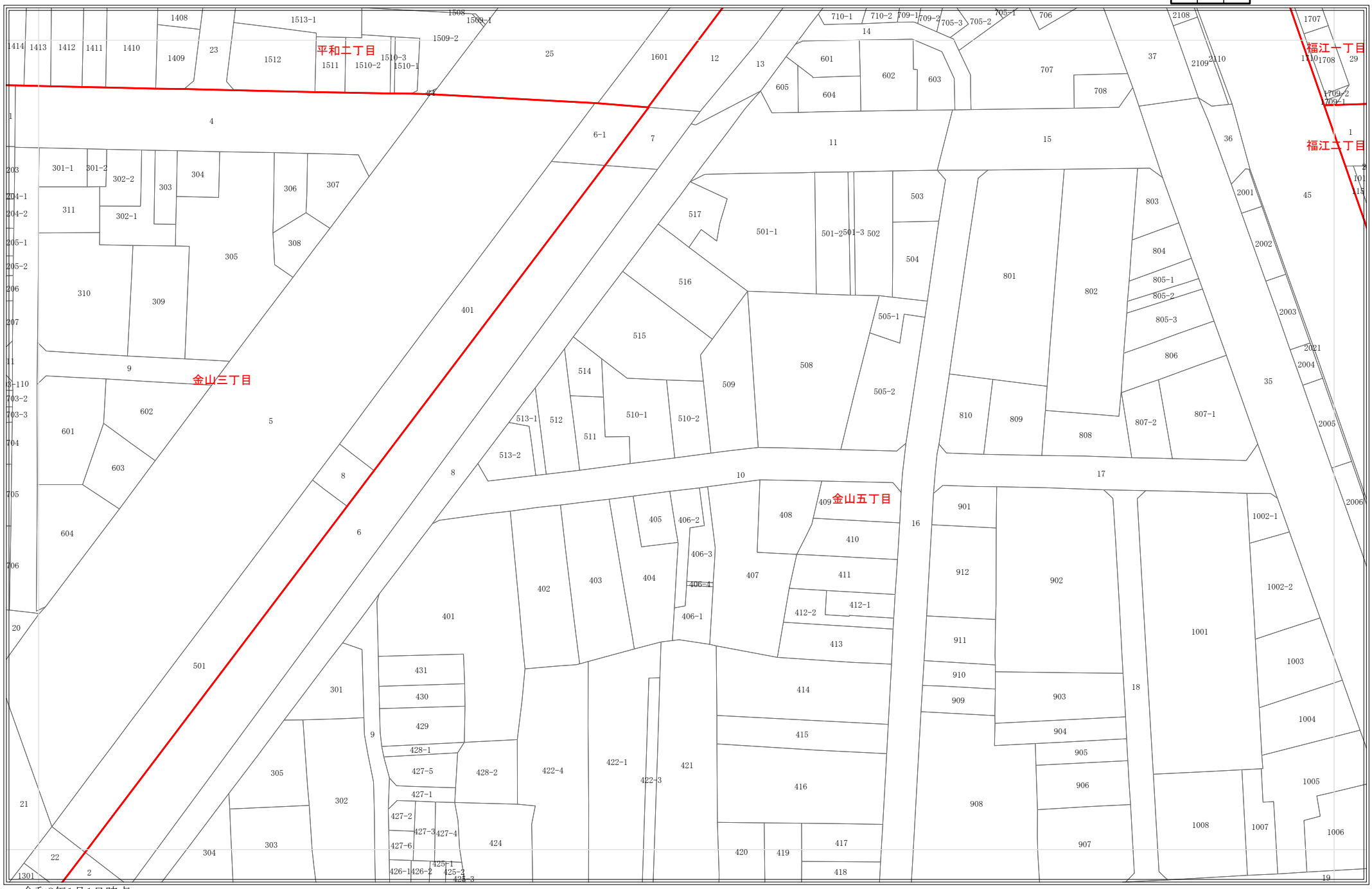

令和8年1月1日時点
・この図面は課税のために作成した図面です。権利関係等の根拠になるものではありません。
・無地番については、Nまたは名古屋市の内部管理番号（例：9876543-A)が表示されている場合があります。

0 25 50 100 メートル

1:1,200

2595

地番参考図

2530	2531	2532
2594	2595	2596
2658	2659	2660

令和8年1月1日時点
・この図面は課税のために作成した図面です。権利関係等の根拠になるものではありません。
・無地番については、Nまたは名古屋市の内部管理番号（例：9876543-A)が表示されている場合があります。

0 25 50 100 メートル

1:1,200

2596

地番参考図

2531	2532	2533
2595	2596	2597
2659	2660	2661

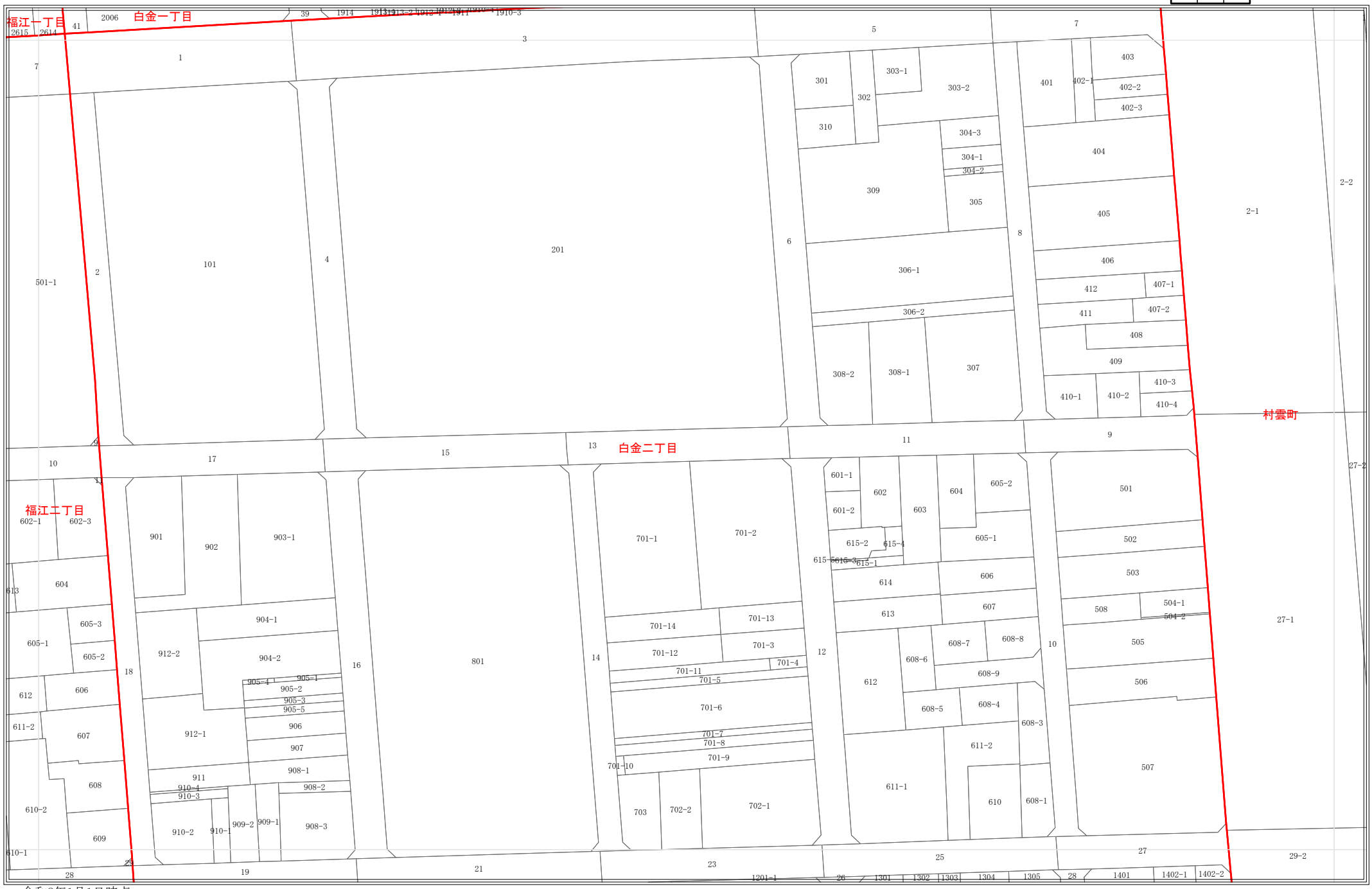

令和8年1月1日時点
・この図面は課税のために作成した図面です。権利関係等の根拠になるものではありません。
・無地番については、Nまたは名古屋市の内部管理番号（例：9876543-A)が表示されている場合があります。

0 25 50 100 メートル

1:1,200

2597

地番参考図

2532	2533	2534
2596	2597	2598
2660	2661	2662

令和8年1月1日時点
・この図面は課税のために作成した図面です。権利関係等の根拠になるものではありません。
・無地番については、Nまたは名古屋市の内部管理番号（例：9876543-A)が表示されている場合があります。

0 25 50 100 メートル

1:1,200

2598

地番参考図

2533	2534	2535
2597	2598	2599
2661	2662	2663

令和8年1月1日時点
・この図面は課税のために作成した図面です。権利関係等の根拠になるものではありません。
・無地番については、Nまたは名古屋市の内部管理番号（例：9876543-A)が表示されている場合があります。

0 25 50 100 メートル

1:1,200

2599

地番参考図

2534	2535	2536
2598	2599	2600
2662	2663	2664

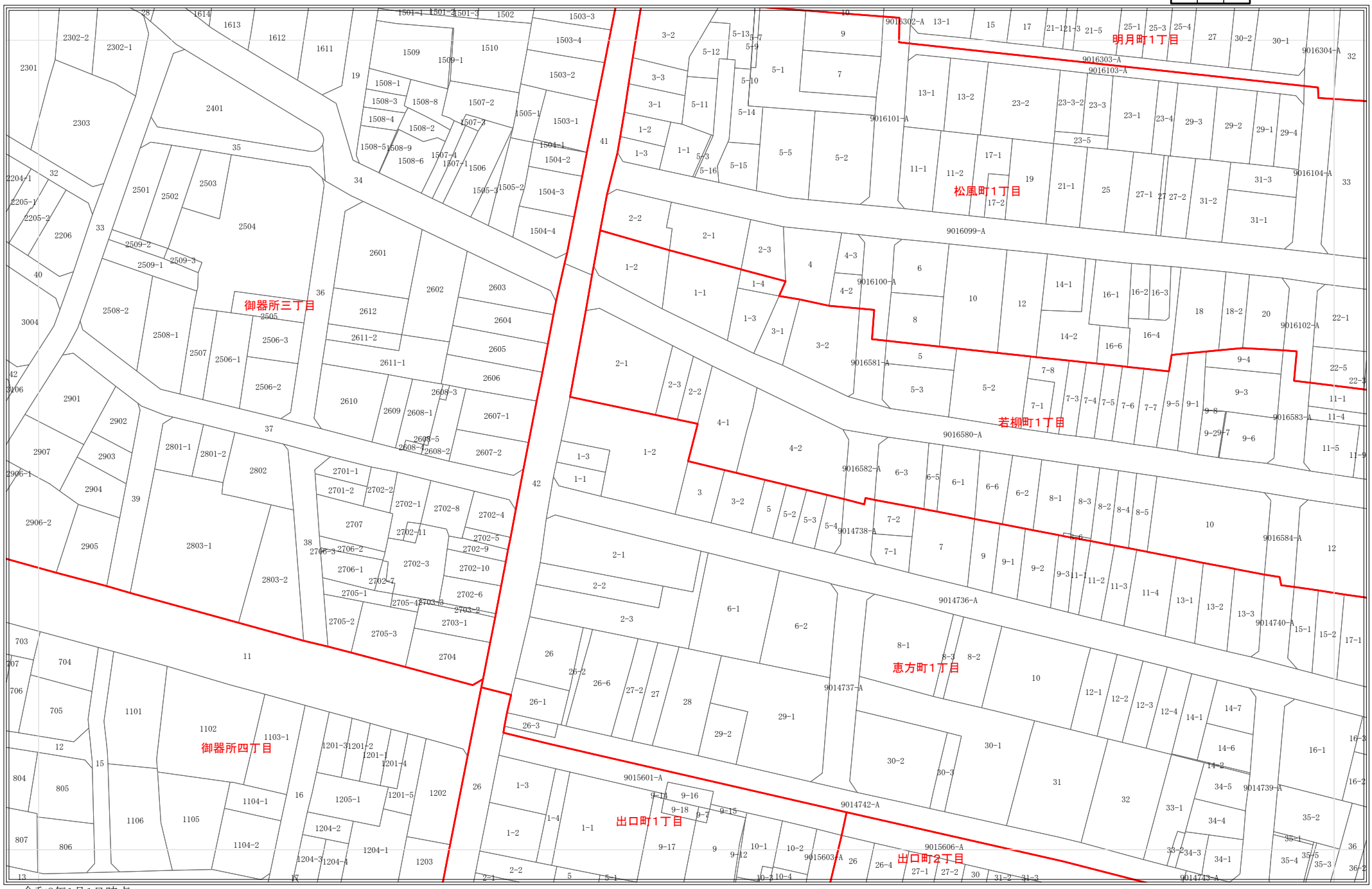

令和8年1月1日時点
・この図面は課税のために作成した図面です。権利関係等の根拠になるものではありません。
・無地番については、Nまたは名古屋市の内部管理番号（例：9876543-A)が表示されている場合があります。

0 25 50 100 メートル

1:1,200

2600

地番参考図

2535	2536	2537
2599	2600	2601
2663	2664	2665

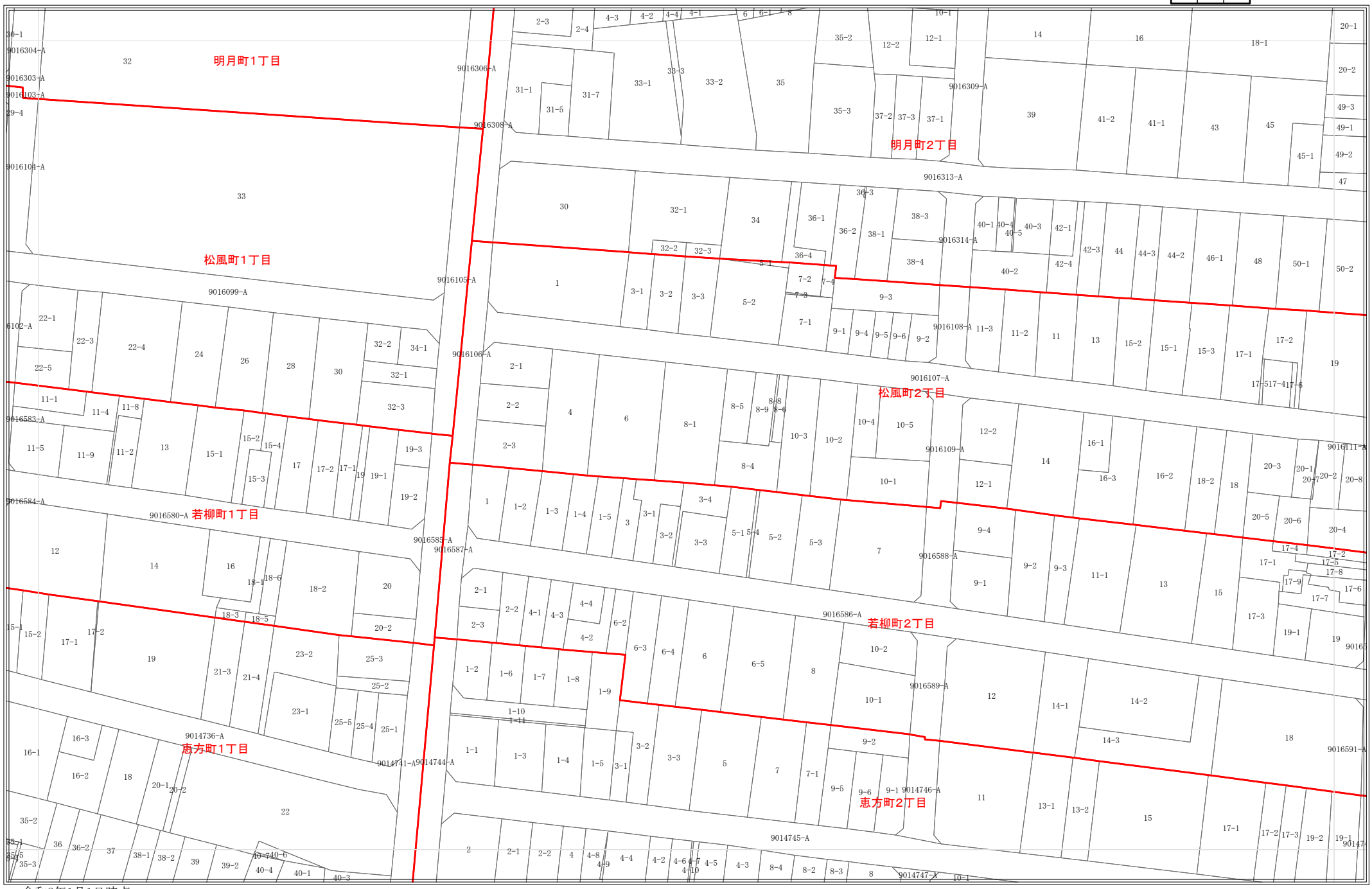

令和8年1月1日時点
・この図面は課税のために作成した図面です。権利関係等の根拠になるものではありません。
・無地番については、Nまたは名古屋市の内部管理番号（例：9876543-A)が表示されている場合があります。

0 25 50 100 メートル

1:1,200

2601

地番参考図

2536	2537	2538
2600	2601	2602
2664	2665	2666

令和8年1月1日時点
・この図面は課税のために作成した図面です。権利関係等の根拠になるものではありません。
・無地番については、Nまたは名古屋市の内部管理番号（例：9876543-A)が表示されている場合があります。

0 25 50 100 メートル

1:1,200

2602

地番参考図

2537	2538	2539
2601	2602	2603
2665	2666	2667

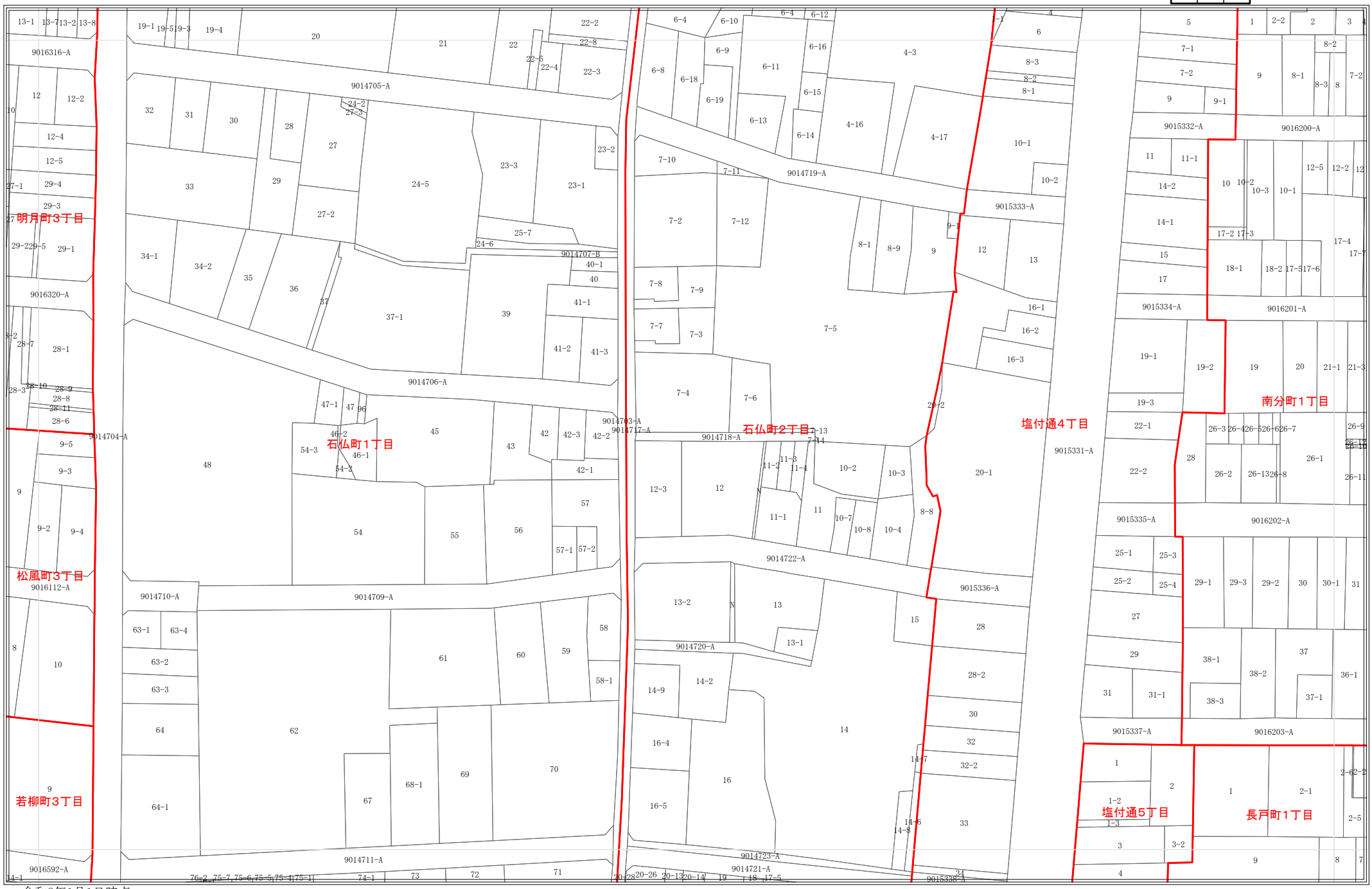

令和8年1月1日時点
・この図面は課税のために作成した図面です。権利関係等の根拠になるものではありません。
・無地番については、Nまたは名古屋市の内部管理番号（例：9876543-A)が表示されている場合があります。

0 25 50 100 メートル

1:1,200

2603

地番参考図

2538	2539	2540
2602	2603	2604
2666	2667	2668

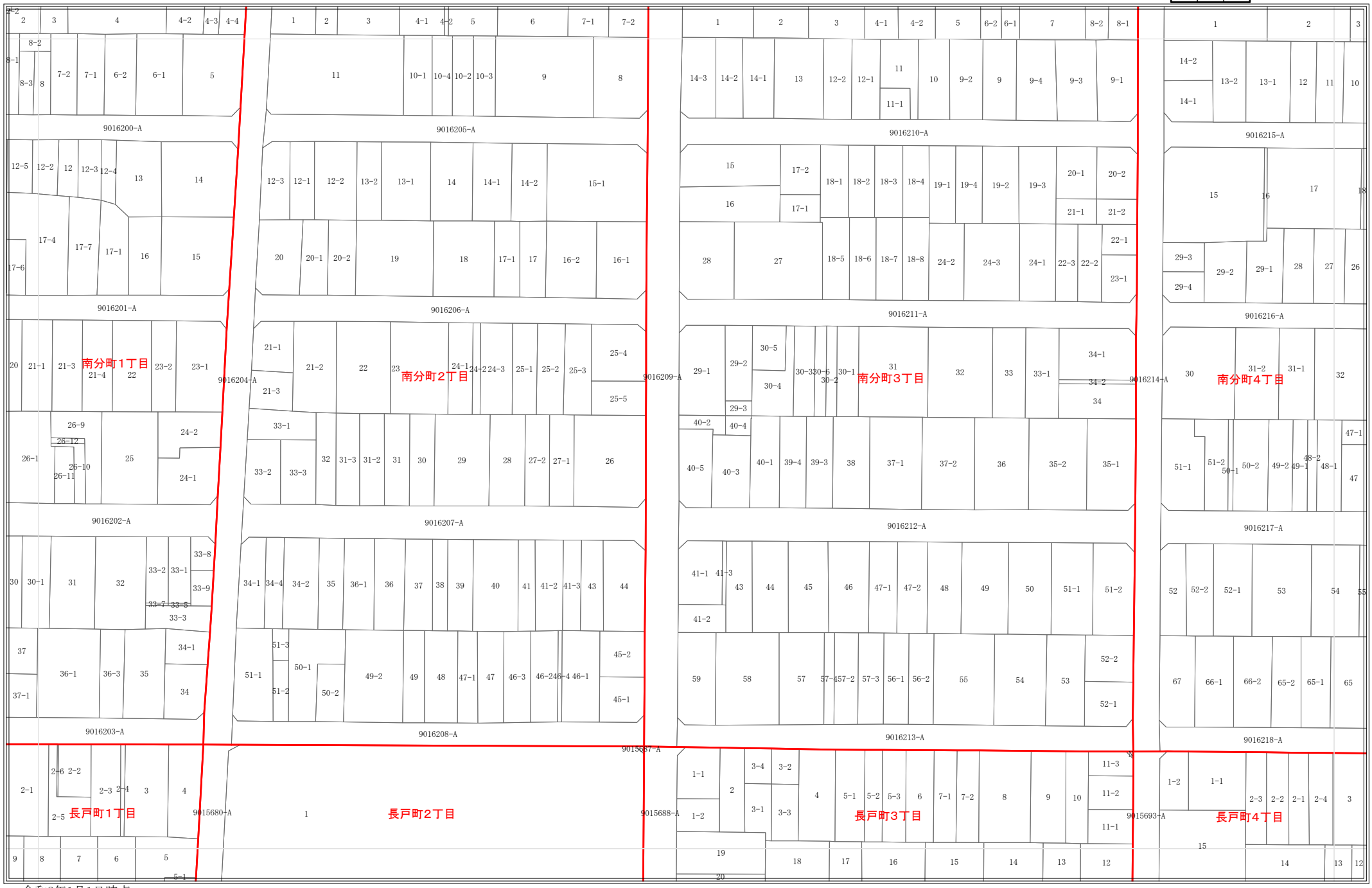

令和8年1月1日時点
・この図面は課税のために作成した図面です。権利関係等の根拠になるものではありません。
・無地番については、Nまたは名古屋市の内部管理番号（例：9876543-A)が表示されている場合があります。

0 25 50 100 メートル

1:1,200

2604

地番参考図

2539	2540	2541
2603	2604	2605
2667	2668	2669

令和8年1月1日時点
・この図面は課税のために作成した図面です。権利関係等の根拠になるものではありません。
・無地番については、Nまたは名古屋市の内部管理番号（例：9876543-A)が表示されている場合があります。

0 25 50 100 メートル

1:1,200

2605

地番参考図

2540	2541	2542
2604	2605	2606
2668	2669	2670

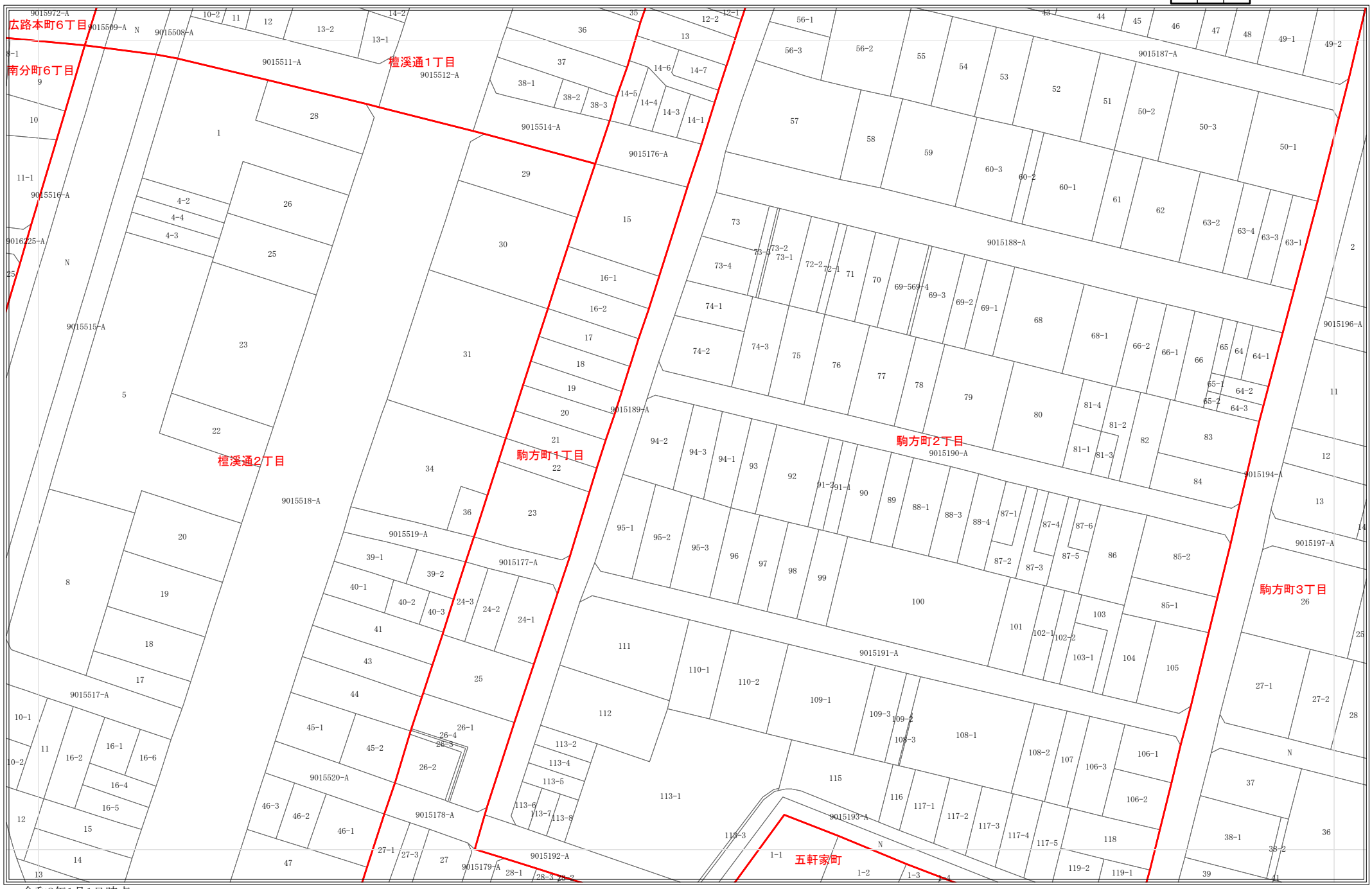

令和8年1月1日時点
・この図面は課税のために作成した図面です。権利関係等の根拠になるものではありません。
・無地番については、Nまたは名古屋市の内部管理番号（例：9876543-A)が表示されている場合があります。

0 25 50 100 メートル

1:1,200

2606

地番参考図

2541	2542	2543
2605	2606	2607
2669	2670	2671

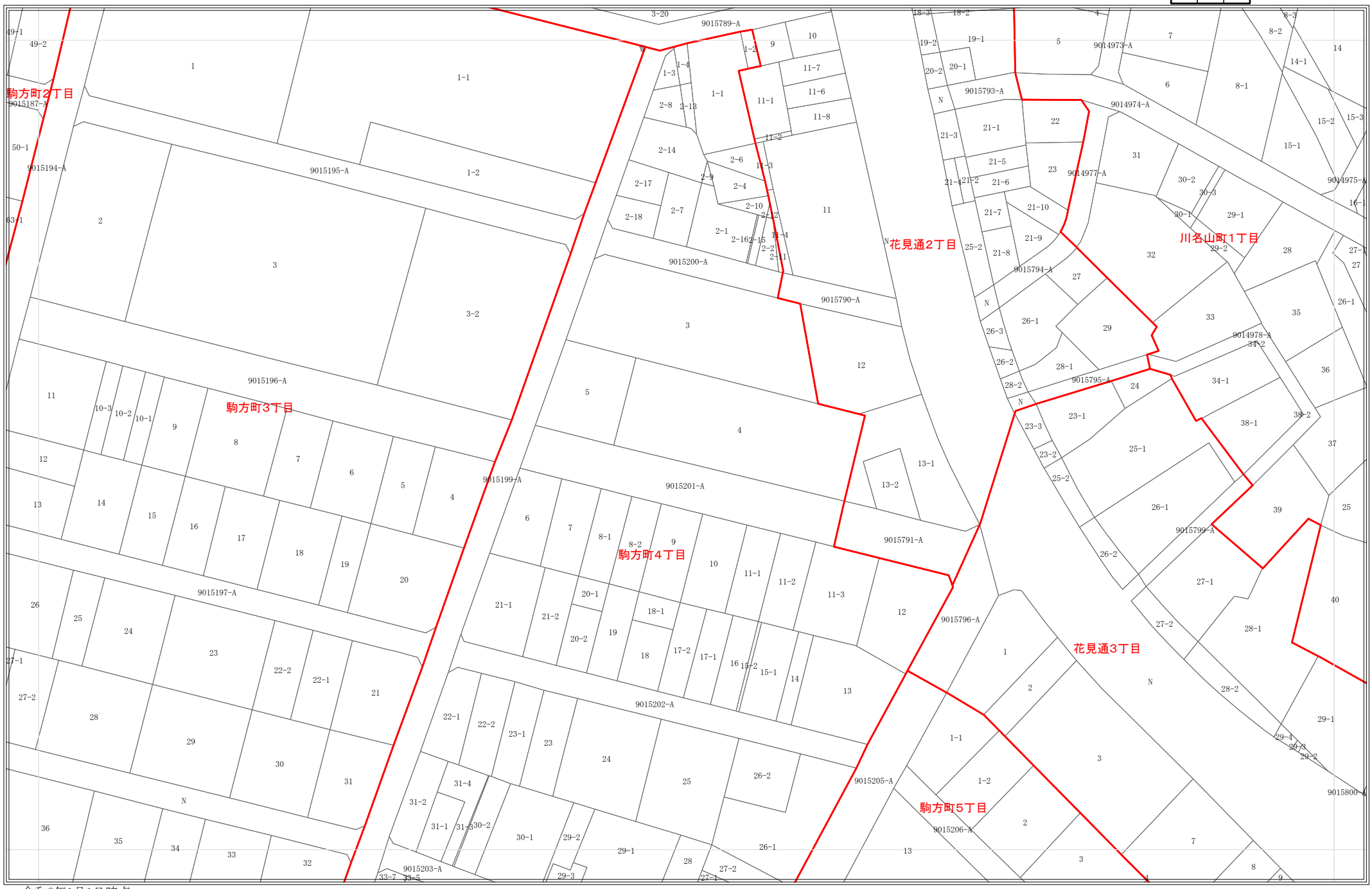

令和8年1月1日時点
・この図面は課税のために作成した図面です。権利関係等の根拠になるものではありません。
・無地番については、Nまたは名古屋市の内部管理番号（例：9876543-A)が表示されている場合があります。

0 25 50 100 メートル

1:1,200

2607

地番参考図

2542	2543	2544
2606	2607	2608
2670	2671	2672

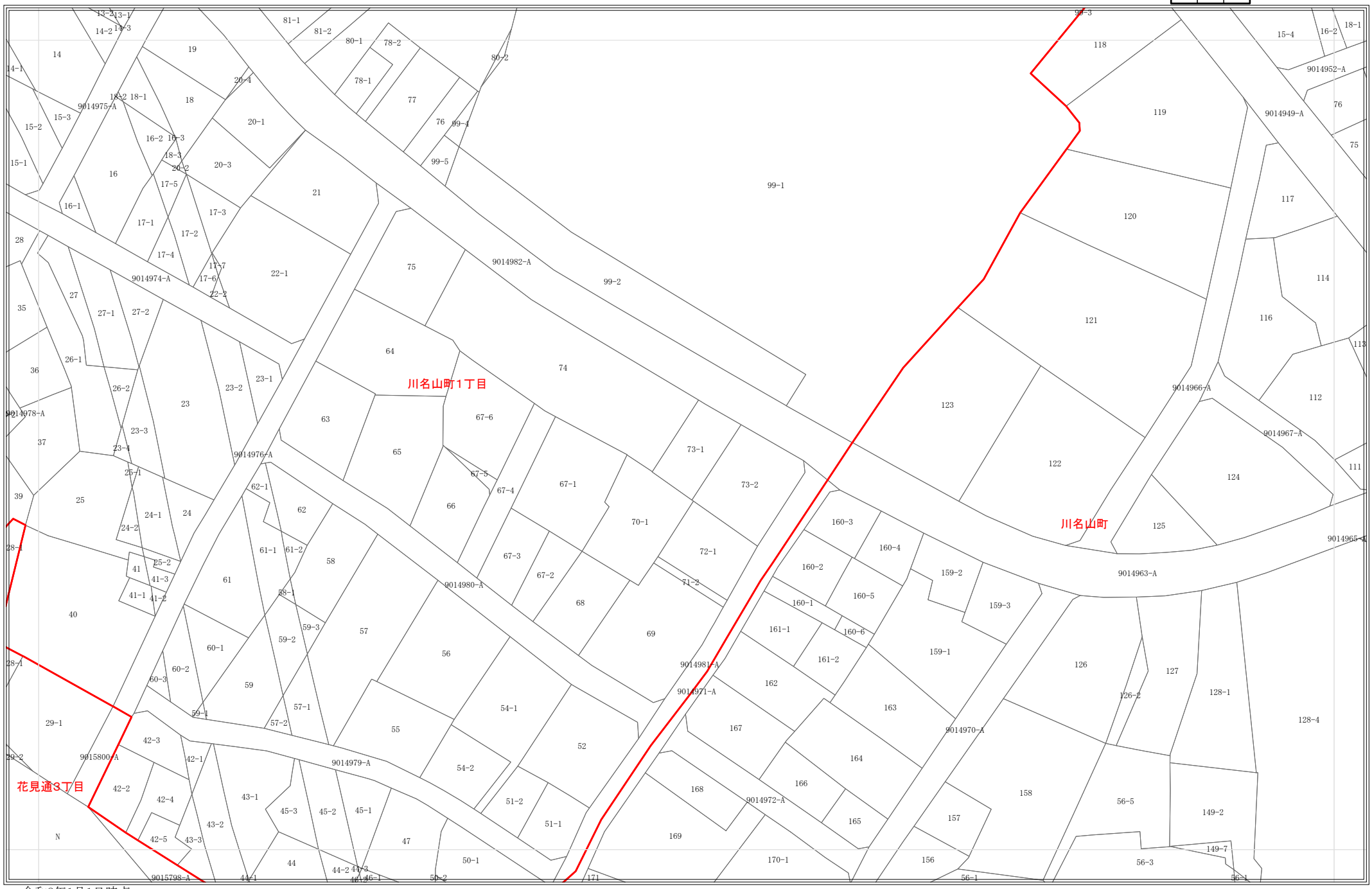

令和8年1月1日時点
・この図面は課税のために作成した図面です。権利関係等の根拠になるものではありません。
・無地番については、Nまたは名古屋市の内部管理番号（例：9876543-A)が表示されている場合があります。

0 25 50 100 メートル

1:1,200

2608

地番参考図

2543	2544	2545
2607	2608	2609
2671	2672	2673

令和8年1月1日時点
・この図面は課税のために作成した図面です。権利関係等の根拠になるものではありません。
・無地番については、Nまたは名古屋市の内部管理番号（例：9876543-A)が表示されている場合があります。

0 25 50 100 メートル

1:1,200

2609

地番参考図

2544	2545	2546
2608	2609	2610
2672	2673	2674

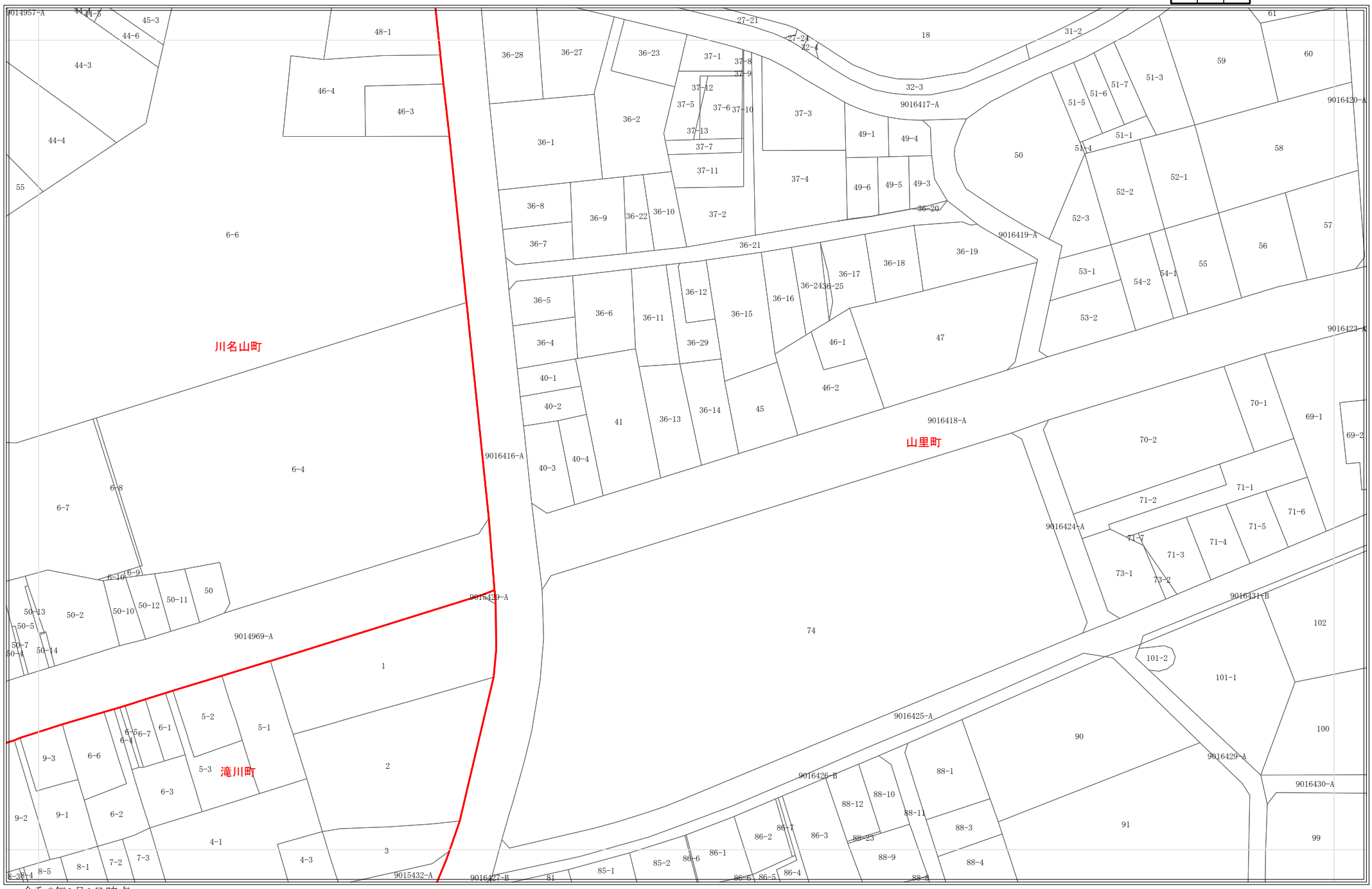

令和8年1月1日時点
・この図面は課税のために作成した図面です。権利関係等の根拠になるものではありません。
・無地番については、Nまたは名古屋市の内部管理番号（例：9876543-A)が表示されている場合があります。

0 25 50 100 メートル

1:1,200

2610

地番参考図

2545	2546	2547
2609	2610	2611
2673	2674	2675

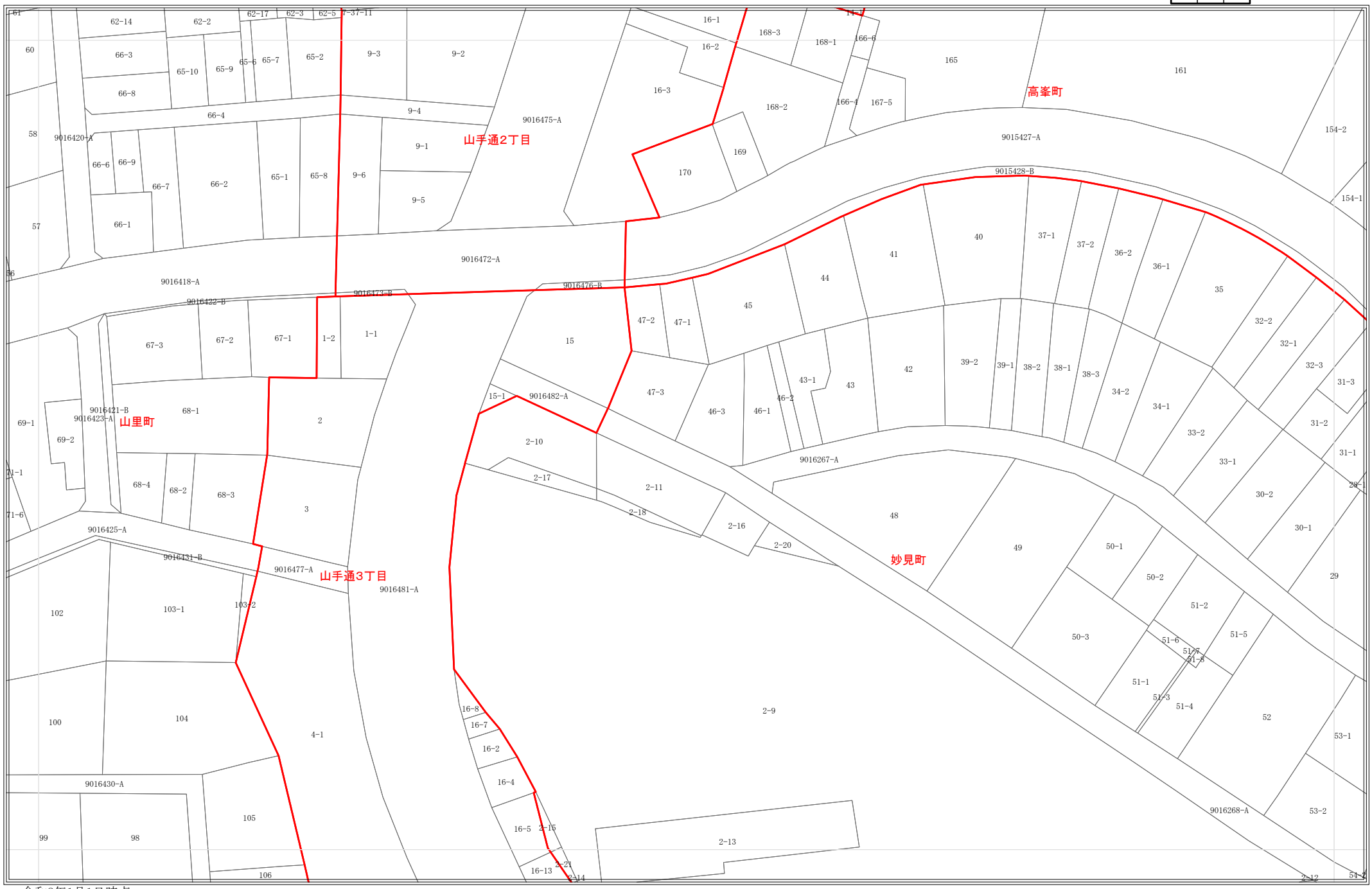

令和8年1月1日時点
・この図面は課税のために作成した図面です。権利関係等の根拠になるものではありません。
・無地番については、Nまたは名古屋市の内部管理番号（例：9876543-A)が表示されている場合があります。

0 25 50 100 メートル

1:1,200

2611

地番参考図

2546	2547	2548
2610	2611	2612
2674	2675	2676

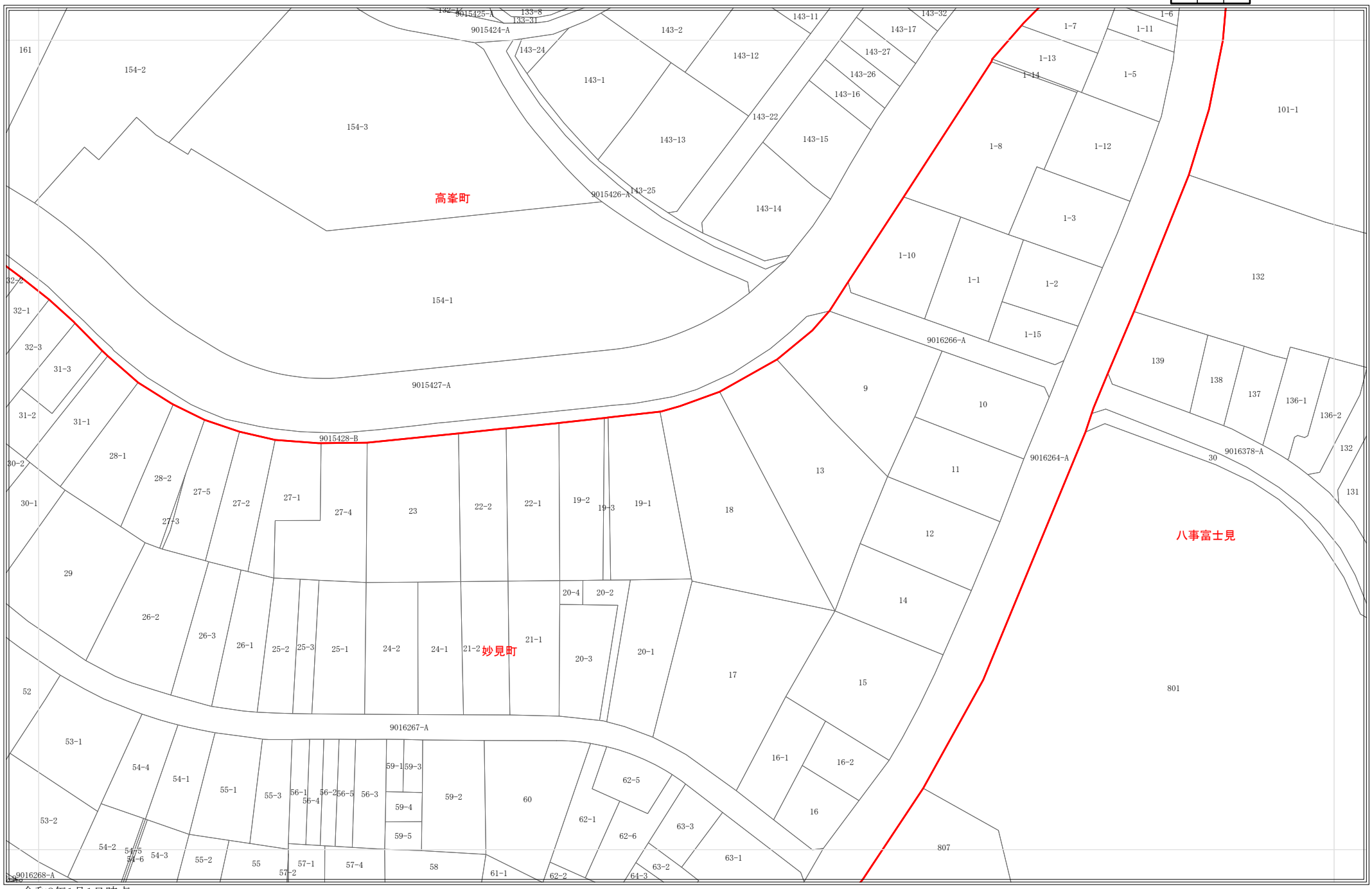

令和8年1月1日時点
・この図面は課税のために作成した図面です。権利関係等の根拠になるものではありません。
・無地番については、Nまたは名古屋市の内部管理番号（例：9876543-A)が表示されている場合があります。

0 25 50 100 メートル

1:1,200

2612

地番参考図

2547	2548	2549
2611	2612	2613
2675	2676	2677

令和8年1月1日時点
・この図面は課税のために作成した図面です。権利関係等の根拠になるものではありません。
・無地番については、Nまたは名古屋市の内部管理番号（例：9876543-A)が表示されている場合があります。

0 25 50 100 メートル

1:1,200

2659

地番参考図

2594	2595	2596
2658	2659	2660
2722	2723	2724

令和8年1月1日時点
・この図面は課税のために作成した図面です。権利関係等の根拠になるものではありません。
・無地番については、Nまたは名古屋市の内部管理番号（例：9876543-A)が表示されている場合があります。

0 25 50 100 メートル

1:1,200

2660

地番参考図

2595	2596	2597
2659	2660	2661
2723	2724	2725

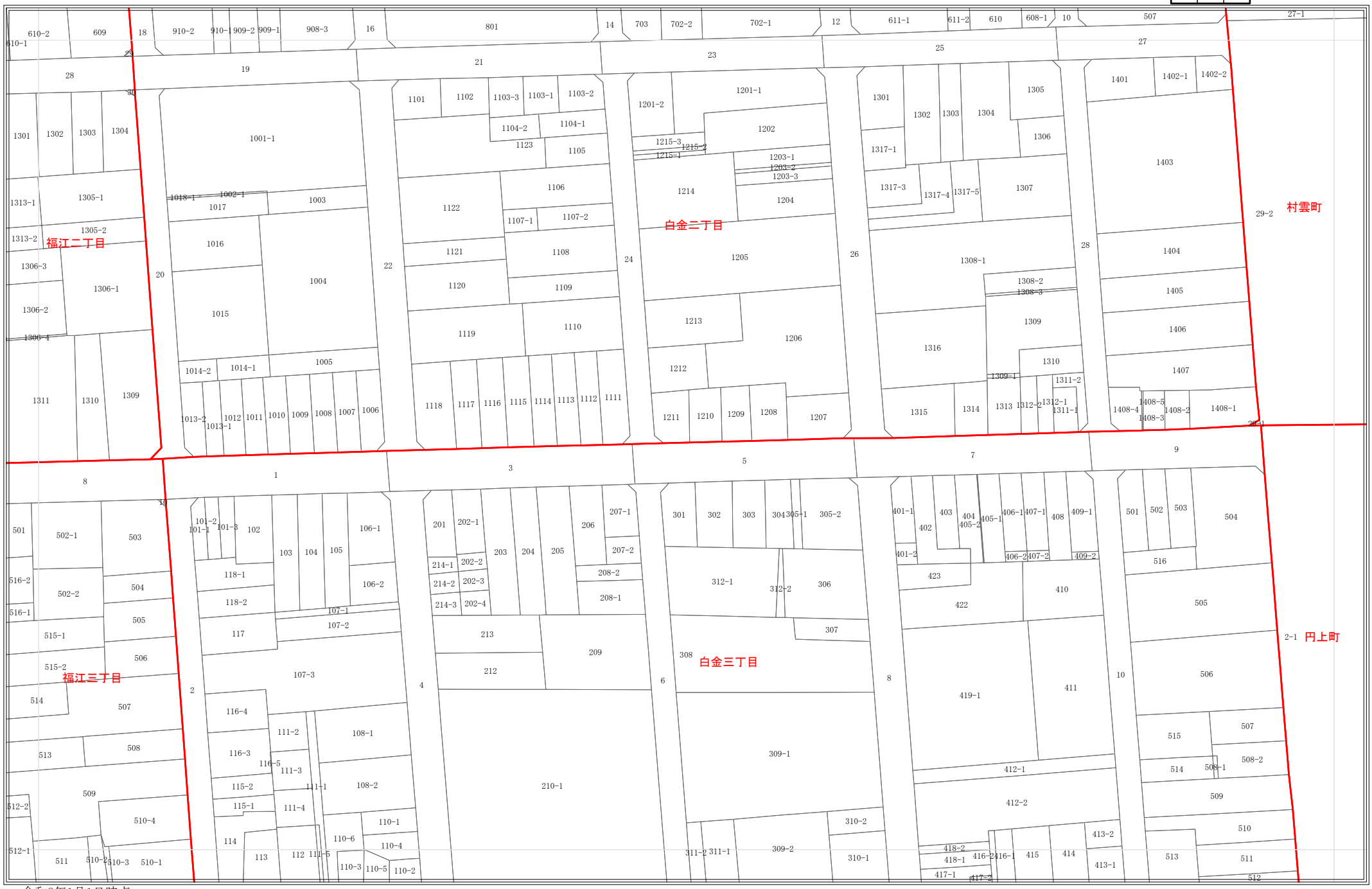

令和8年1月1日時点
・この図面は課税のために作成した図面です。権利関係等の根拠になるものではありません。
・無地番については、Nまたは名古屋市の内部管理番号（例：9876543-A)が表示されている場合があります。

0 25 50 100 メートル

1:1,200

2661

地番参考図

2596	2597	2598
2660	2661	2662
2724	2725	2726

令和8年1月1日時点
・この図面は課税のために作成した図面です。権利関係等の根拠になるものではありません。
・無地番については、Nまたは名古屋市の内部管理番号（例：9876543-A)が表示されている場合があります。

0 25 50 100 メートル

1:1,200

2662

地番参考図

2597	2598	2599
2661	2662	2663
2725	2726	2727

令和8年1月1日時点
・この図面は課税のために作成した図面です。権利関係等の根拠になるものではありません。
・無地番については、Nまたは名古屋市の内部管理番号（例：9876543-A)が表示されている場合があります。

0 25 50 100 メートル

1:1,200

2663

地番参考図

2598	2599	2600
2662	2663	2664
2726	2727	2728

令和8年1月1日時点
・この図面は課税のために作成した図面です。権利関係等の根拠になるものではありません。
・無地番については、Nまたは名古屋市の内部管理番号（例：9876543-A)が表示されている場合があります。

0 25 50 100 メートル

1:1,200

2664

地番参考図

2599	2600	2601
2663	2664	2665
2727	2728	2729

令和8年1月1日時点
・この図面は課税のために作成した図面です。権利関係等の根拠になるものではありません。
・無地番については、Nまたは名古屋市の内部管理番号（例：9876543-A)が表示されている場合があります。

0 25 50 100 メートル

1:1,200

2665

地番参考図

2600	2601	2602
2664	2665	2666
2728	2729	2730

令和8年1月1日時点
・この図面は課税のために作成した図面です。権利関係等の根拠になるものではありません。
・無地番については、Nまたは名古屋市の内部管理番号（例：9876543-A)が表示されている場合があります。

0 25 50 100 メートル

1:1,200

2666

地番参考図

2601	2602	2603
2665	2666	2667
2729	2730	2731

令和8年1月1日時点
・この図面は課税のために作成した図面です。権利関係等の根拠になるものではありません。
・無地番については、Nまたは名古屋市の内部管理番号（例：9876543-A)が表示されている場合があります。

0 25 50 100 メートル

1:1,200

2667

地番参考図

2602	2603	2604
2666	2667	2668
2730	2731	2732

令和8年1月1日時点
・この図面は課税のために作成した図面です。権利関係等の根拠になるものではありません。
・無地番については、Nまたは名古屋市の内部管理番号（例：9876543-A)が表示されている場合があります。

0 25 50 100 メートル

1:1,200

2668

地番参考図

2603	2604	2605
2667	2668	2669
2731	2732	2733

令和8年1月1日時点

・この図面は課税のために作成した図面です。権利関係等の根拠になるものではありません。

・無地番については、Nまたは名古屋市の内部管理番号（例：9876543-A)が表示されている場合があります。

0 25 50 100 メートル

1:1,200

2669

地番参考図

2604	2605	2606
2668	2669	2670
2732	2733	2734

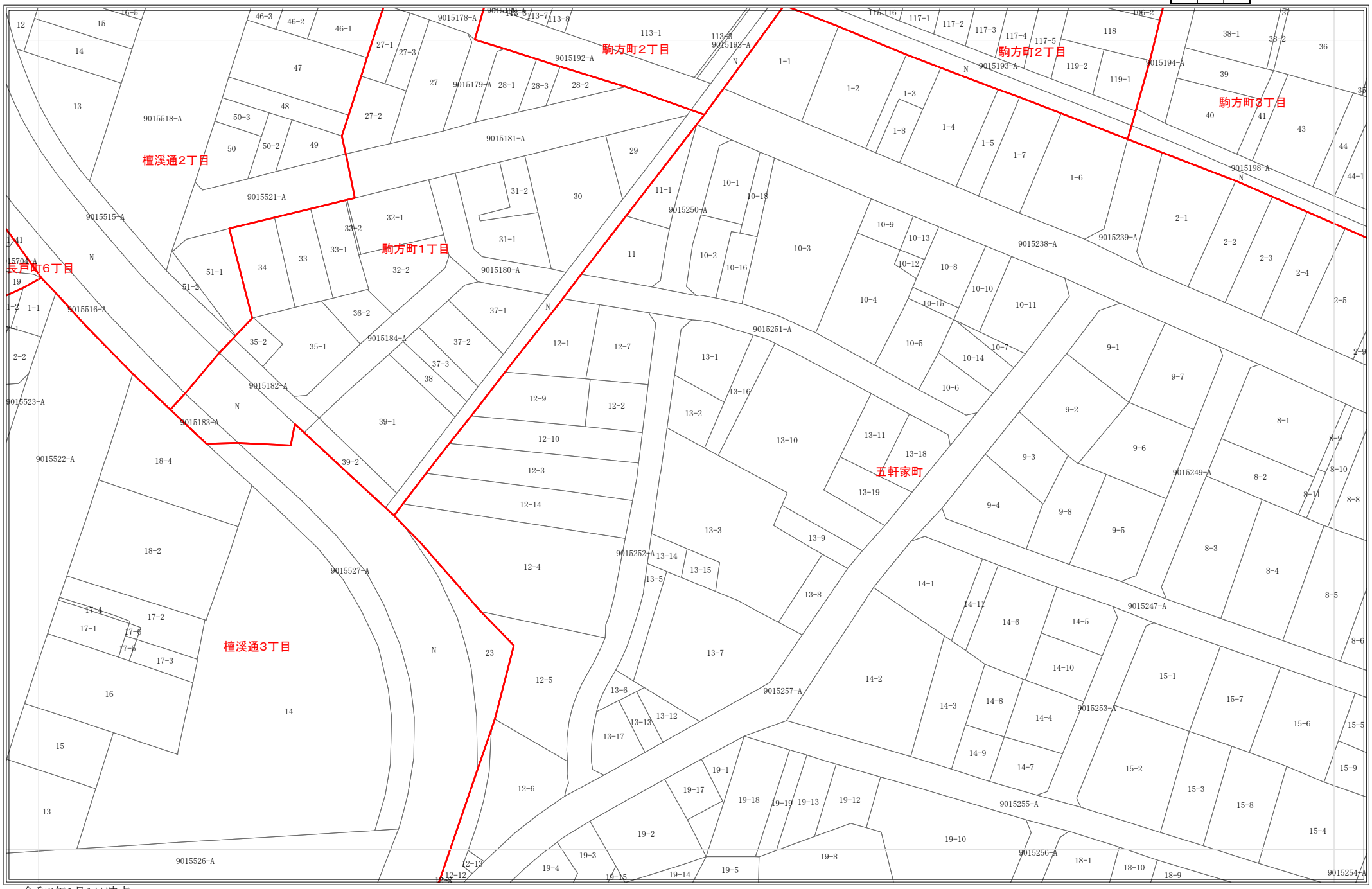

令和8年1月1日時点
・この図面は課税のために作成した図面です。権利関係等の根拠になるものではありません。
・無地番については、Nまたは名古屋市の内部管理番号（例：9876543-A)が表示されている場合があります。

0 25 50 100 メートル

1:1,200

2670

地番参考図

2605	2606	2607
2669	2670	2671
2733	2734	2735

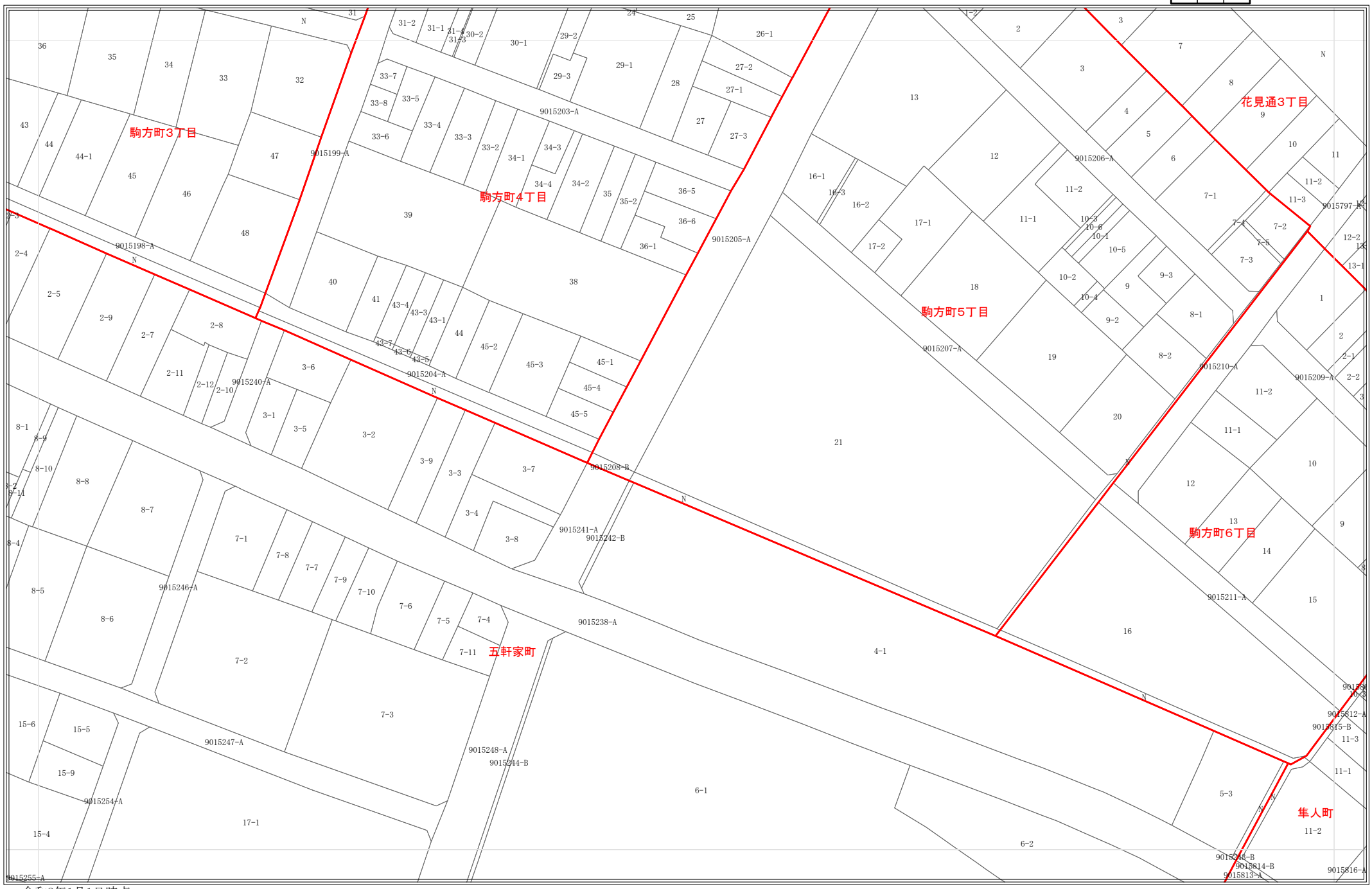

令和8年1月1日時点
・この図面は課税のために作成した図面です。権利関係等の根拠になるものではありません。
・無地番については、Nまたは名古屋市の内部管理番号（例：9876543-A)が表示されている場合があります。

0 25 50 100 メートル

1:1,200

2671

地番参考図

2606	2607	2608
2670	2671	2672
2734	2735	2736

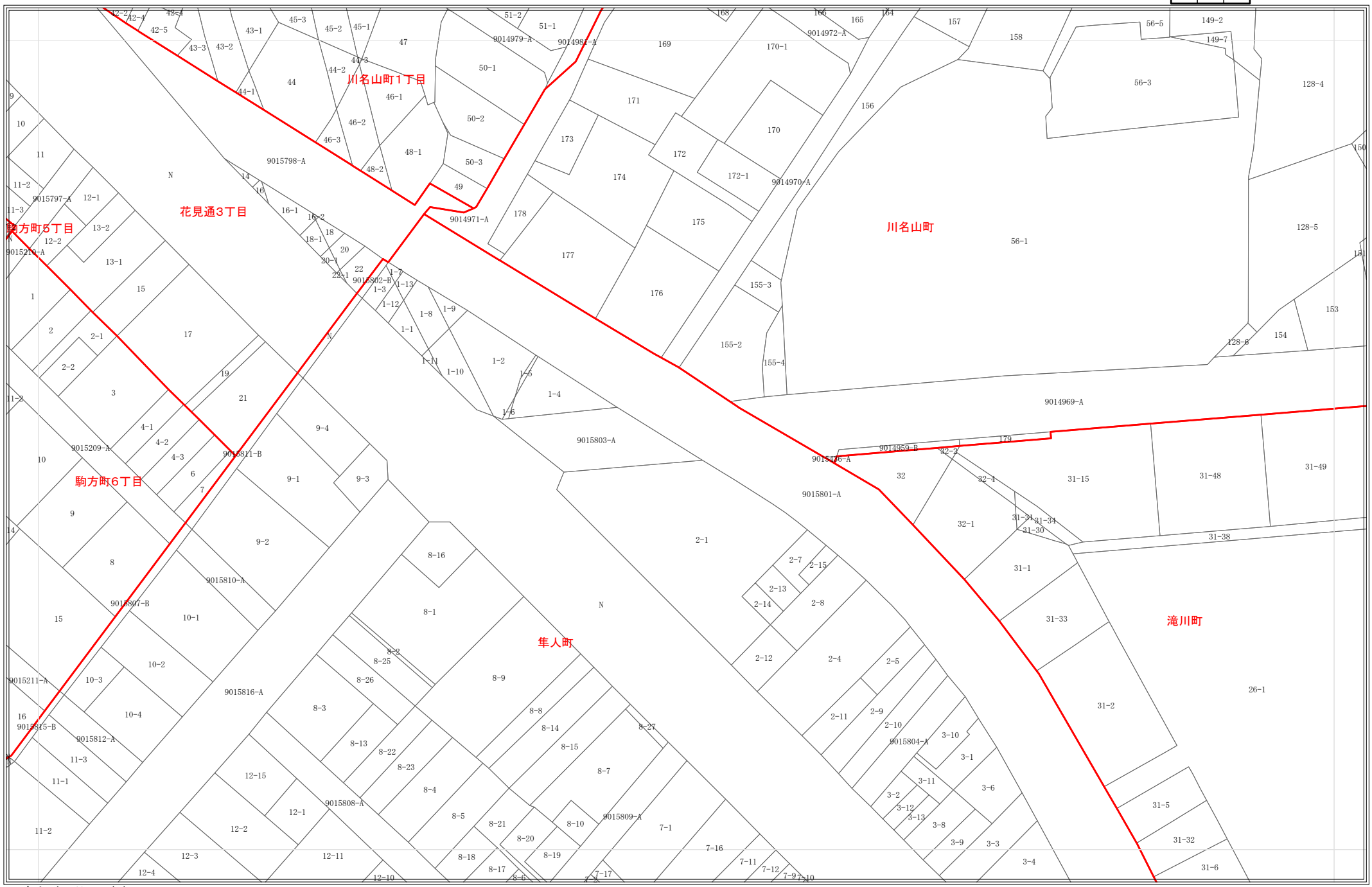

令和8年1月1日時点
・この図面は課税のために作成した図面です。権利関係等の根拠になるものではありません。
・無地番については、Nまたは名古屋市の内部管理番号（例：9876543-A)が表示されている場合があります。

0 25 50 100 メートル

1:1,200

2672

地番参考図

2607	2608	2609
2671	2672	2673
2735	2736	2737

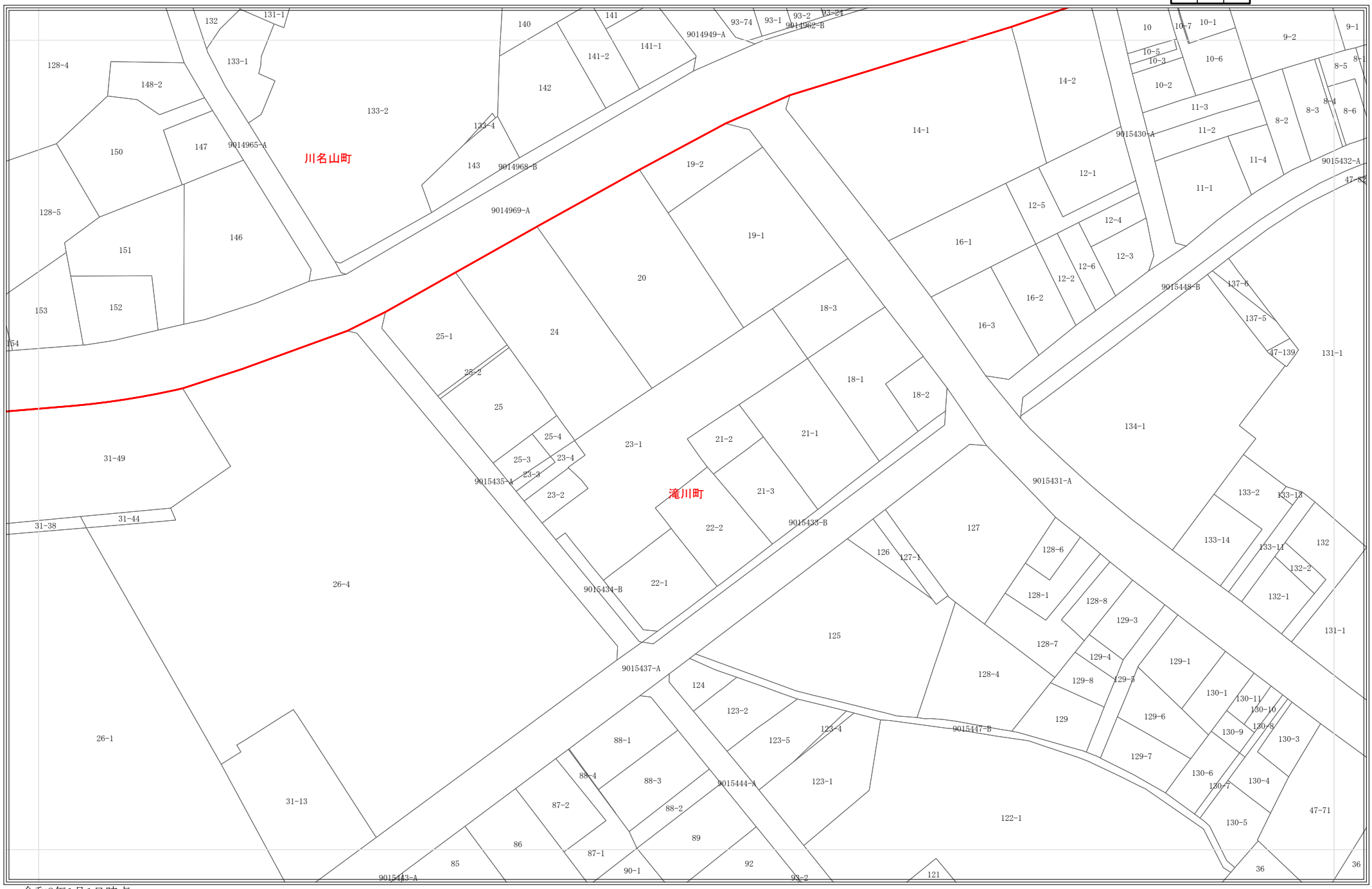

令和8年1月1日時点
・この図面は課税のために作成した図面です。権利関係等の根拠になるものではありません。
・無地番については、Nまたは名古屋市の内部管理番号（例：9876543-A)が表示されている場合があります。

0 25 50 100 メートル

1:1,200

2673

地番参考図

2608	2609	2610
2672	2673	2674
2736	2737	2738

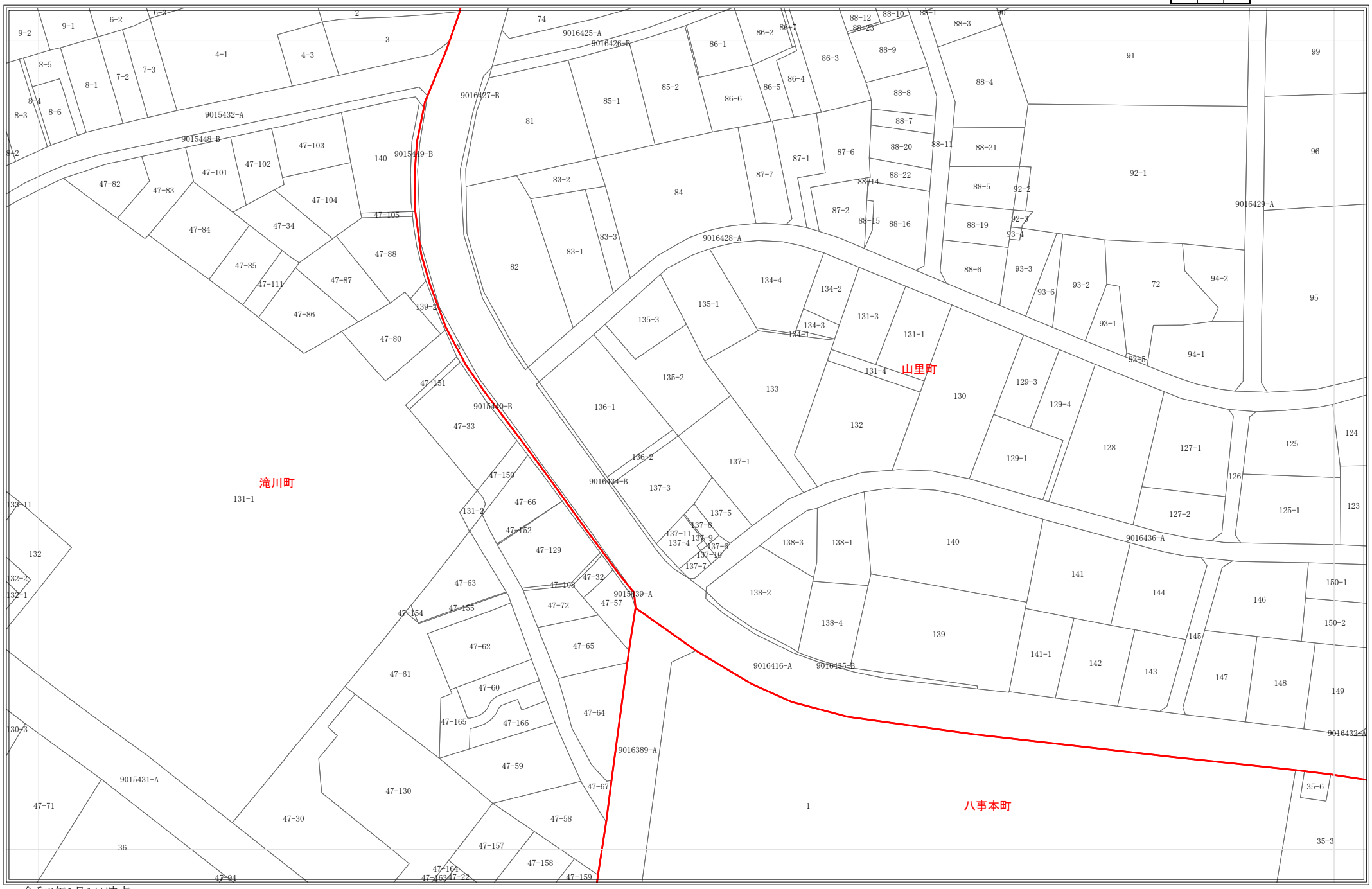

令和8年1月1日時点
・この図面は課税のために作成した図面です。権利関係等の根拠になるものではありません。
・無地番については、Nまたは名古屋市の内部管理番号（例：9876543-A)が表示されている場合があります。

0 25 50 100 メートル

1:1,200

2674

地番参考図

2609	2610	2611
2673	2674	2675
2737	2738	2739

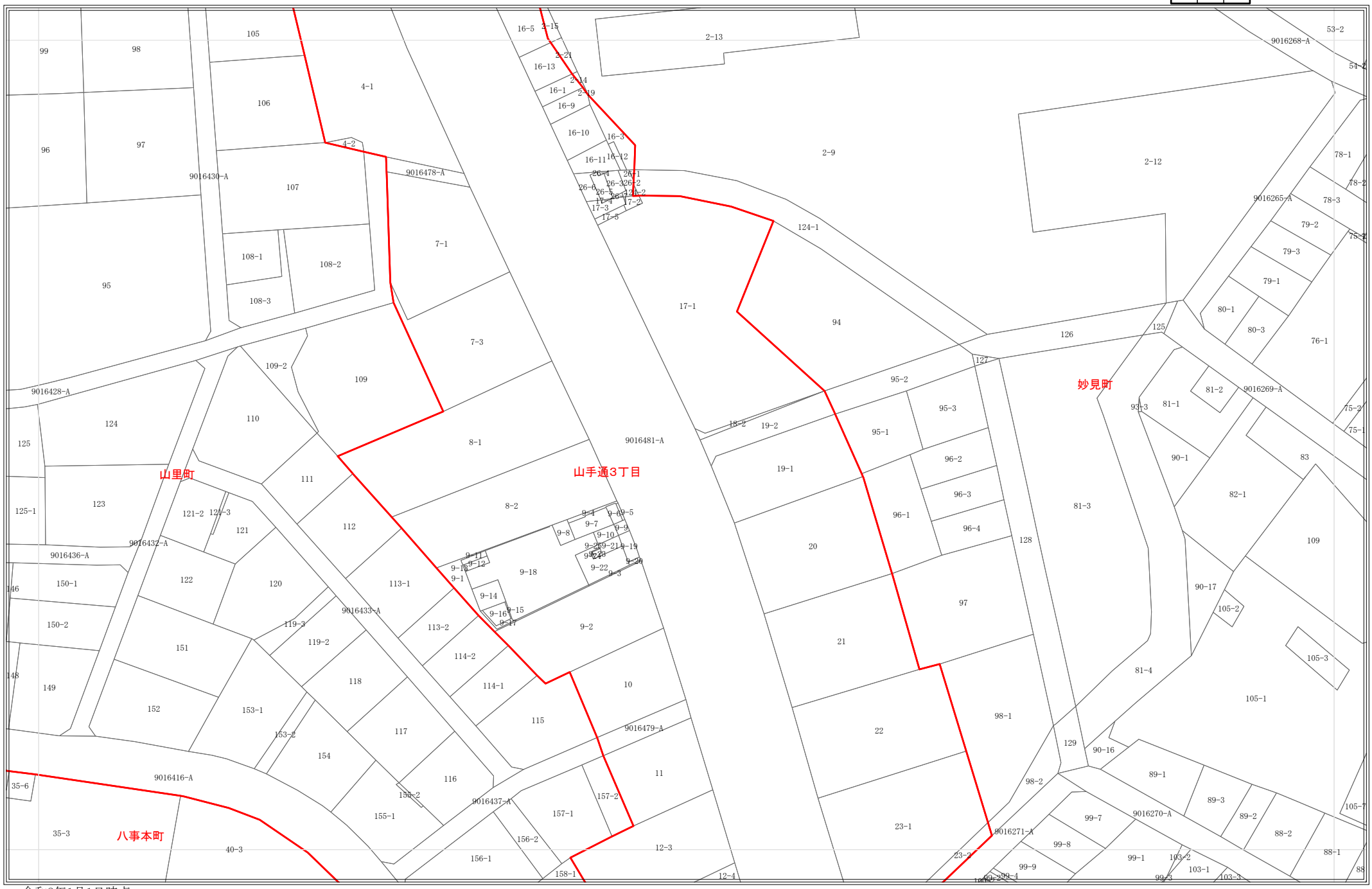

令和8年1月1日時点
・この図面は課税のために作成した図面です。権利関係等の根拠になるものではありません。
・無地番については、Nまたは名古屋市の内部管理番号（例：9876543-A)が表示されている場合があります。

0 25 50 100 メートル

1:1,200

2675

地番参考図

2610	2611	2612
2674	2675	2676
2738	2739	2740

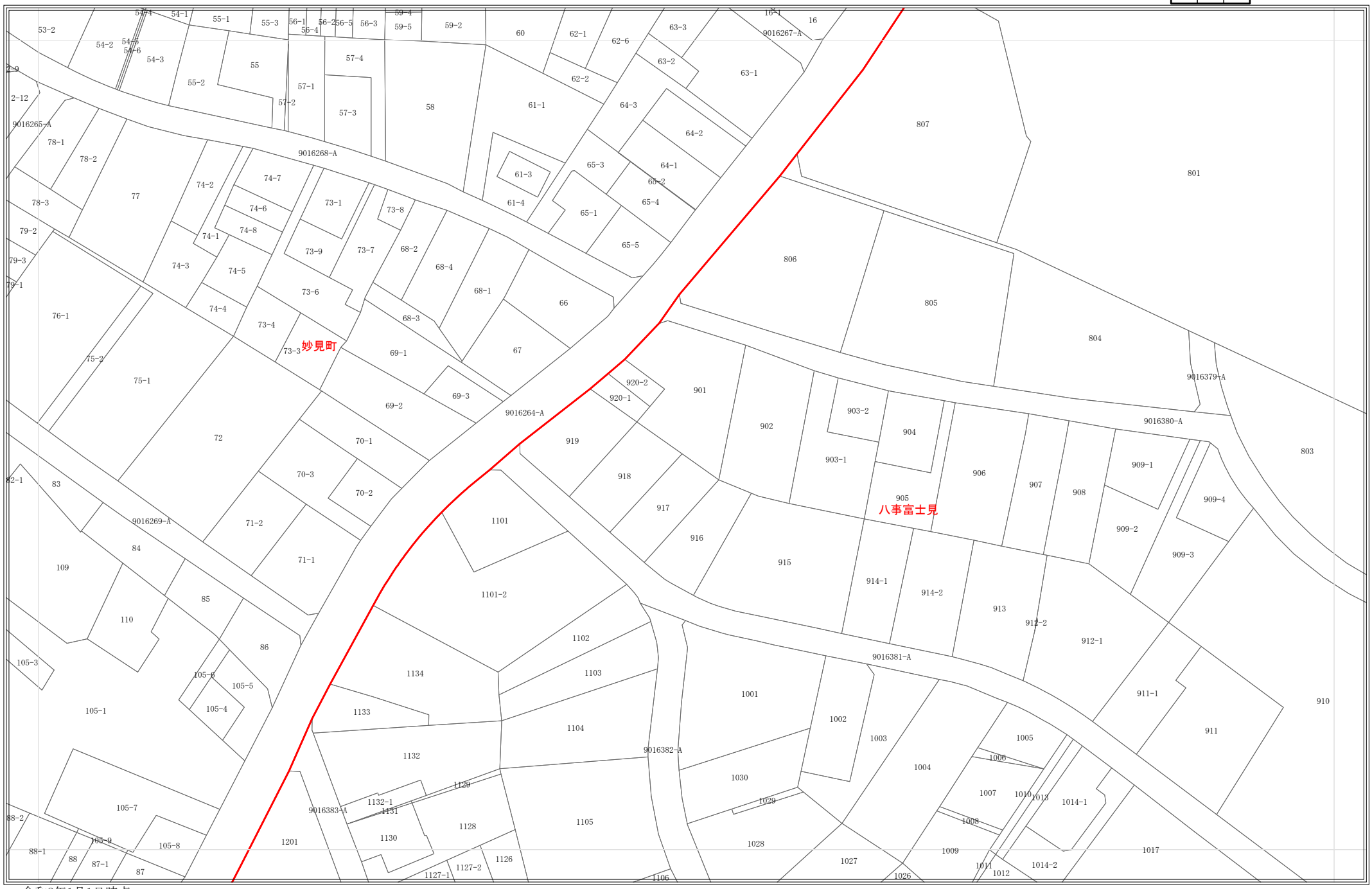

令和8年1月1日時点
・この図面は課税のために作成した図面です。権利関係等の根拠になるものではありません。
・無地番については、Nまたは名古屋市の内部管理番号（例：9876543-A)が表示されている場合があります。

0 25 50 100 メートル

1:1,200

2676

地番参考図

2611	2612	2613
2675	2676	2677
2739	2740	2741

令和8年1月1日時点

・この図面は課税のために作成した図面です。権利関係等の根拠になるものではありません。

・無地番については、Nまたは名古屋市の内部管理番号（例：9876543-A)が表示されている場合があります。

0 25 50 100 メートル

1:1,200

2723

地番参考図

2658	2659	2660
2722	2723	2724
2786	2787	2788

令和8年1月1日時点
・この図面は課税のために作成した図面です。権利関係等の根拠になるものではありません。
・無地番については、Nまたは名古屋市の内部管理番号（例：9876543-A)が表示されている場合があります。

0 25 50 100 メートル

1:1,200

2724

地番参考図

2659	2660	2661
2723	2724	2725
2787	2788	2789

令和8年1月1日時点
・この図面は課税のために作成した図面です。権利関係等の根拠になるものではありません。
・無地番については、Nまたは名古屋市の内部管理番号（例：9876543-A)が表示されている場合があります。

0 25 50 100 メートル

1:1,200

2725

地番参考図

2660	2661	2662
2724	2725	2726
2788	2789	2790

令和8年1月1日時点
・この図面は課税のために作成した図面です。権利関係等の根拠になるものではありません。
・無地番については、Nまたは名古屋市の内部管理番号（例：9876543-A)が表示されている場合があります。

0 25 50 100 メートル

1:1,200

2726

地番参考図

2661	2662	2663
2725	2726	2727
2789	2790	2791

令和8年1月1日時点
・この図面は課税のために作成した図面です。権利関係等の根拠になるものではありません。
・無地番については、Nまたは名古屋市の内部管理番号（例：9876543-A)が表示されている場合があります。

0 25 50 100 メートル

1:1,200

2727

地番参考図

2662	2663	2664
2726	2727	2728
2790	2791	2792

令和8年1月1日時点
・この図面は課税のために作成した図面です。権利関係等の根拠になるものではありません。
・無地番については、Nまたは名古屋市の内部管理番号（例：9876543-A)が表示されている場合があります。

0 25 50 100 メートル

1:1,200

2728

地番参考図

2663	2664	2665
2727	2728	2729
2791	2792	2793

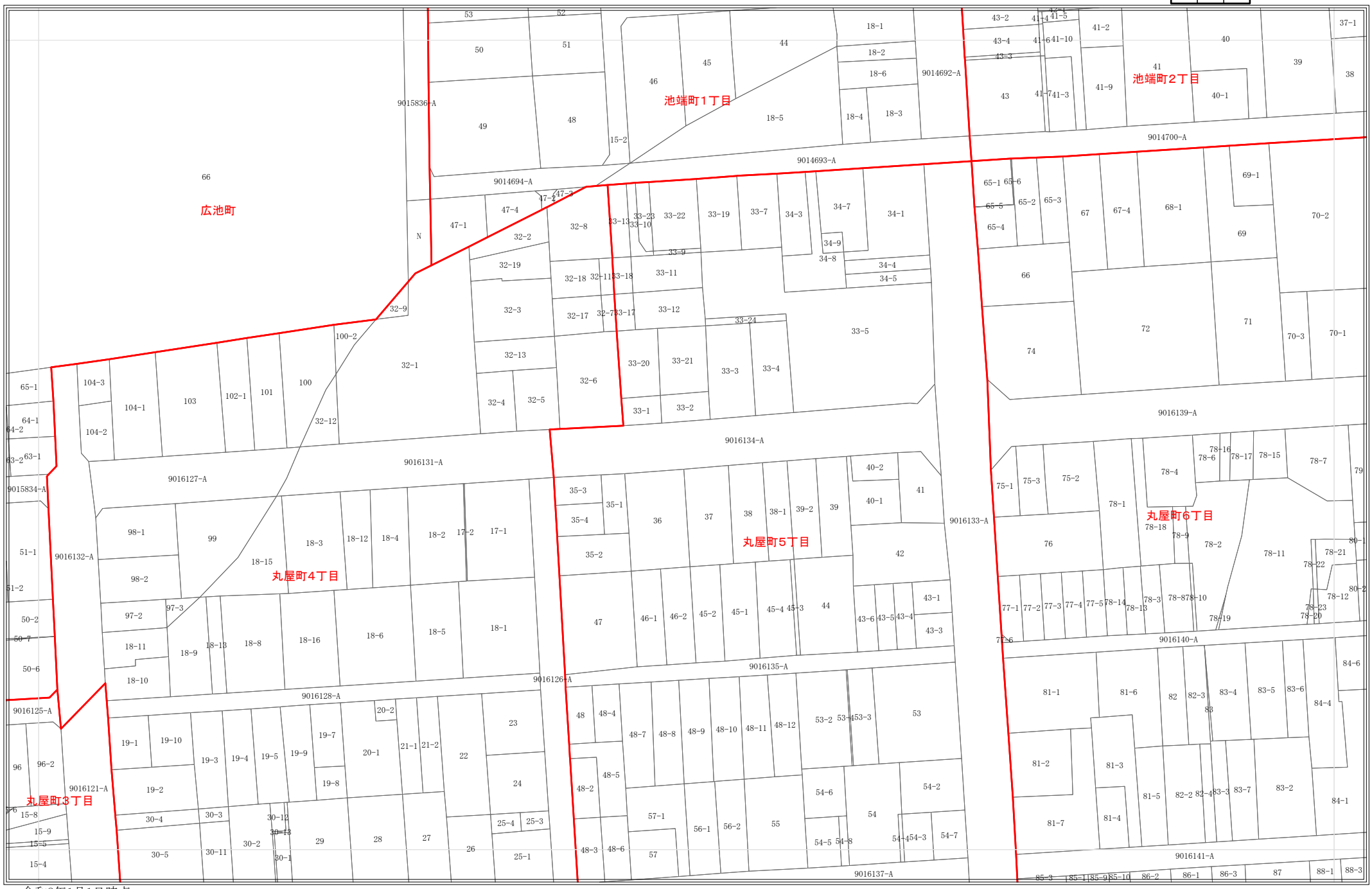

令和8年1月1日時点
・この図面は課税のために作成した図面です。権利関係等の根拠になるものではありません。
・無地番については、Nまたは名古屋市の内部管理番号（例：9876543-A)が表示されている場合があります。

0 25 50 100 メートル

1:1,200

2729

地番参考図

2664	2665	2666
2728	2729	2730
2792	2793	2794

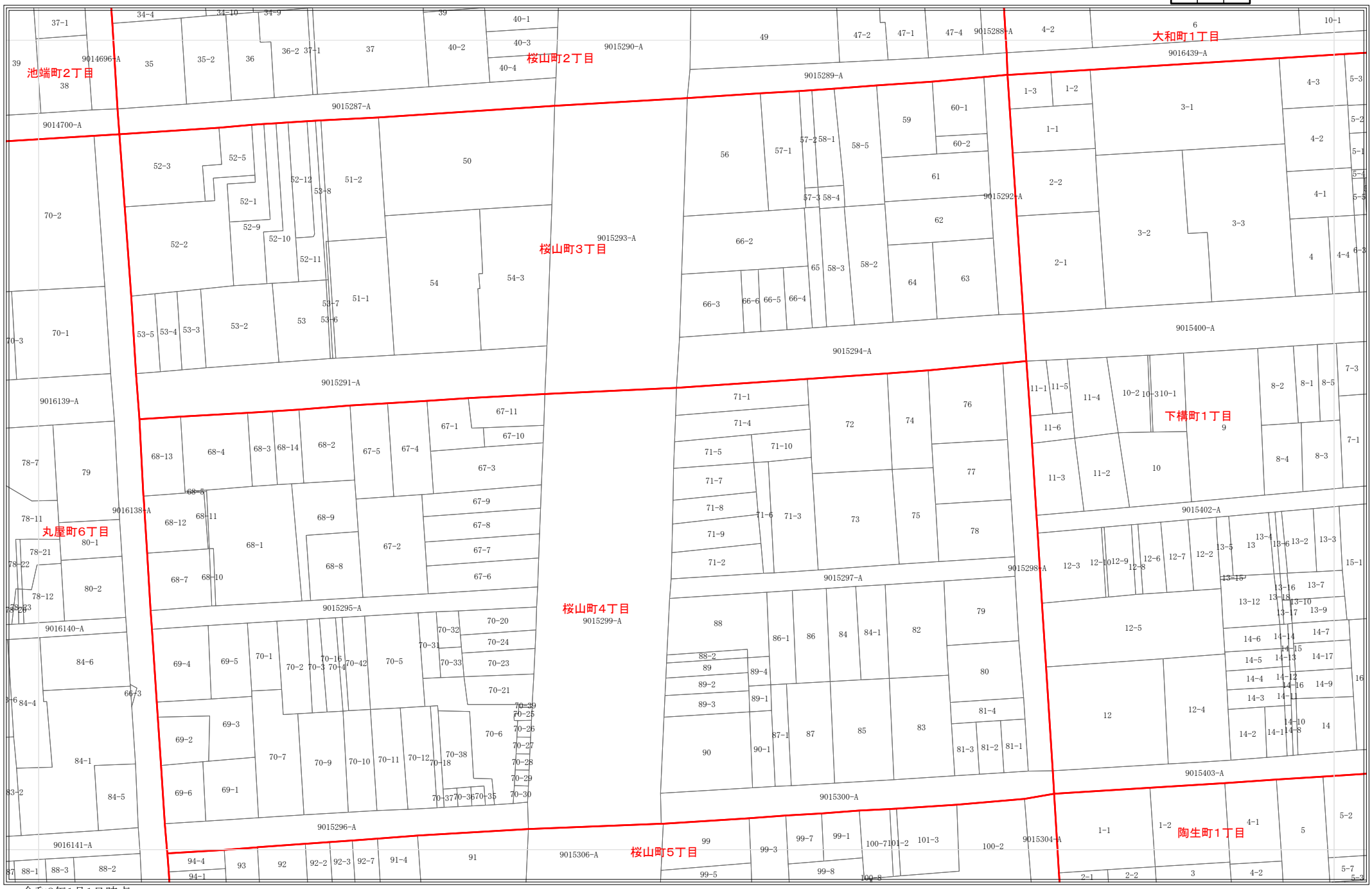

令和8年1月1日時点
・この図面は課税のために作成した図面です。権利関係等の根拠になるものではありません。
・無地番については、Nまたは名古屋市の内部管理番号（例：9876543-A)が表示されている場合があります。

0 25 50 100 メートル

1:1,200

2730

地番参考図

2665	2666	2667
2729	2730	2731
2793	2794	2795

令和8年1月1日時点
・この図面は課税のために作成した図面です。権利関係等の根拠になるものではありません。
・無地番については、Nまたは名古屋市の内部管理番号（例：9876543-A)が表示されている場合があります。

0 25 50 100 メートル

1:1,200

2731

地番参考図

2666	2667	2668
2730	2731	2732
2794	2795	2796

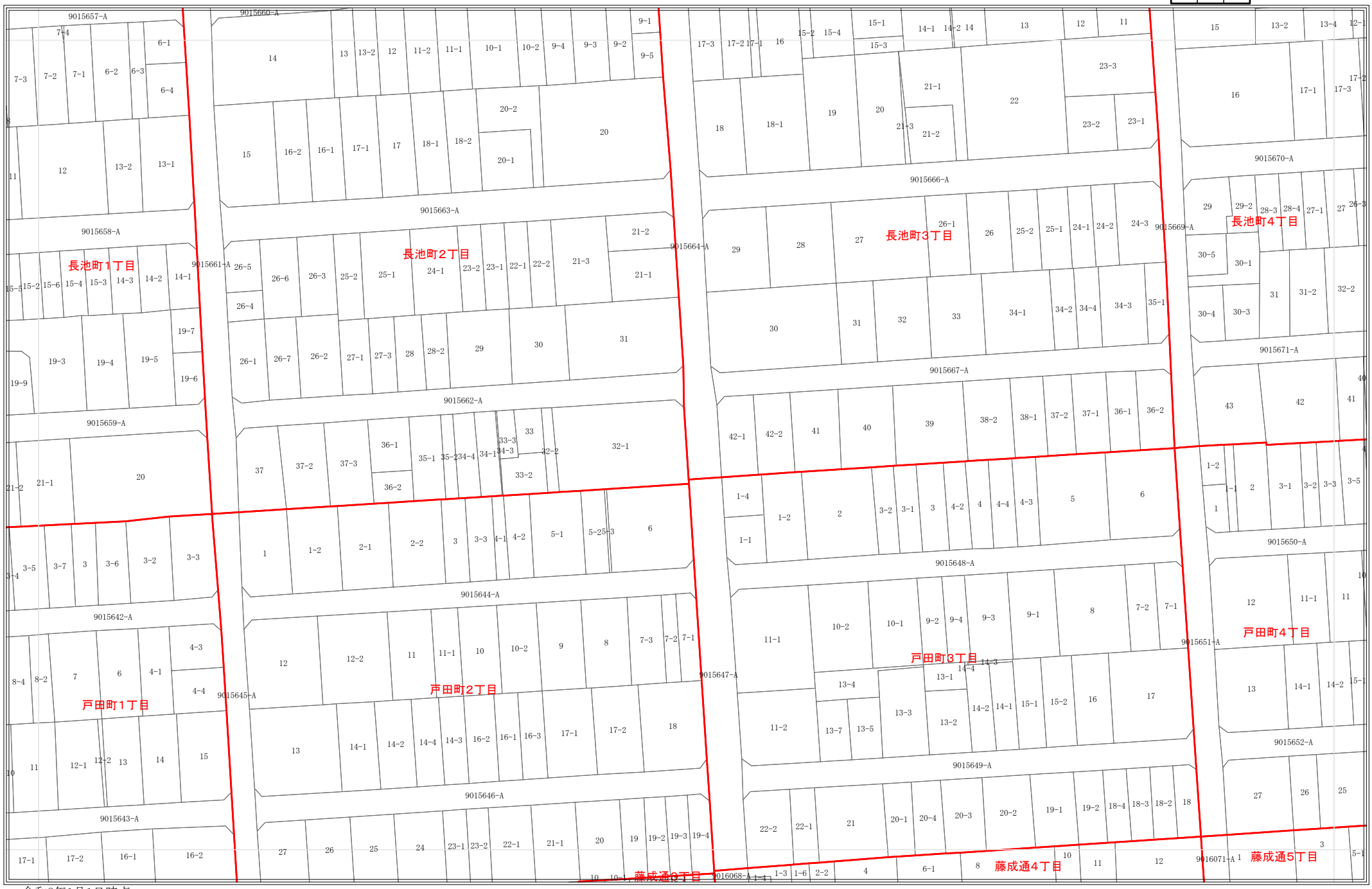

令和8年1月1日時点
・この図面は課税のために作成した図面です。権利関係等の根拠になるものではありません。
・無地番については、Nまたは名古屋市の内部管理番号（例：9876543-A)が表示されている場合があります。

0 25 50 100 メートル

1:1,200

2732

地番参考図

2667	2668	2669
2731	2732	2733
2795	2796	2797

令和8年1月1日時点
・この図面は課税のために作成した図面です。権利関係等の根拠になるものではありません。
・無地番については、Nまたは名古屋市の内部管理番号（例：9876543-A)が表示されている場合があります。

0 25 50 100 メートル

1:1,200

2733

地番参考図

2668	2669	2670
2732	2733	2734
2796	2797	2798

令和8年1月1日時点
・この図面は課税のために作成した図面です。権利関係等の根拠になるものではありません。
・無地番については、Nまたは名古屋市の内部管理番号（例：9876543-A)が表示されている場合があります。

0 25 50 100 メートル

1:1,200

2734

地番参考図

2669	2670	2671
2733	2734	2735
2797	2798	2799

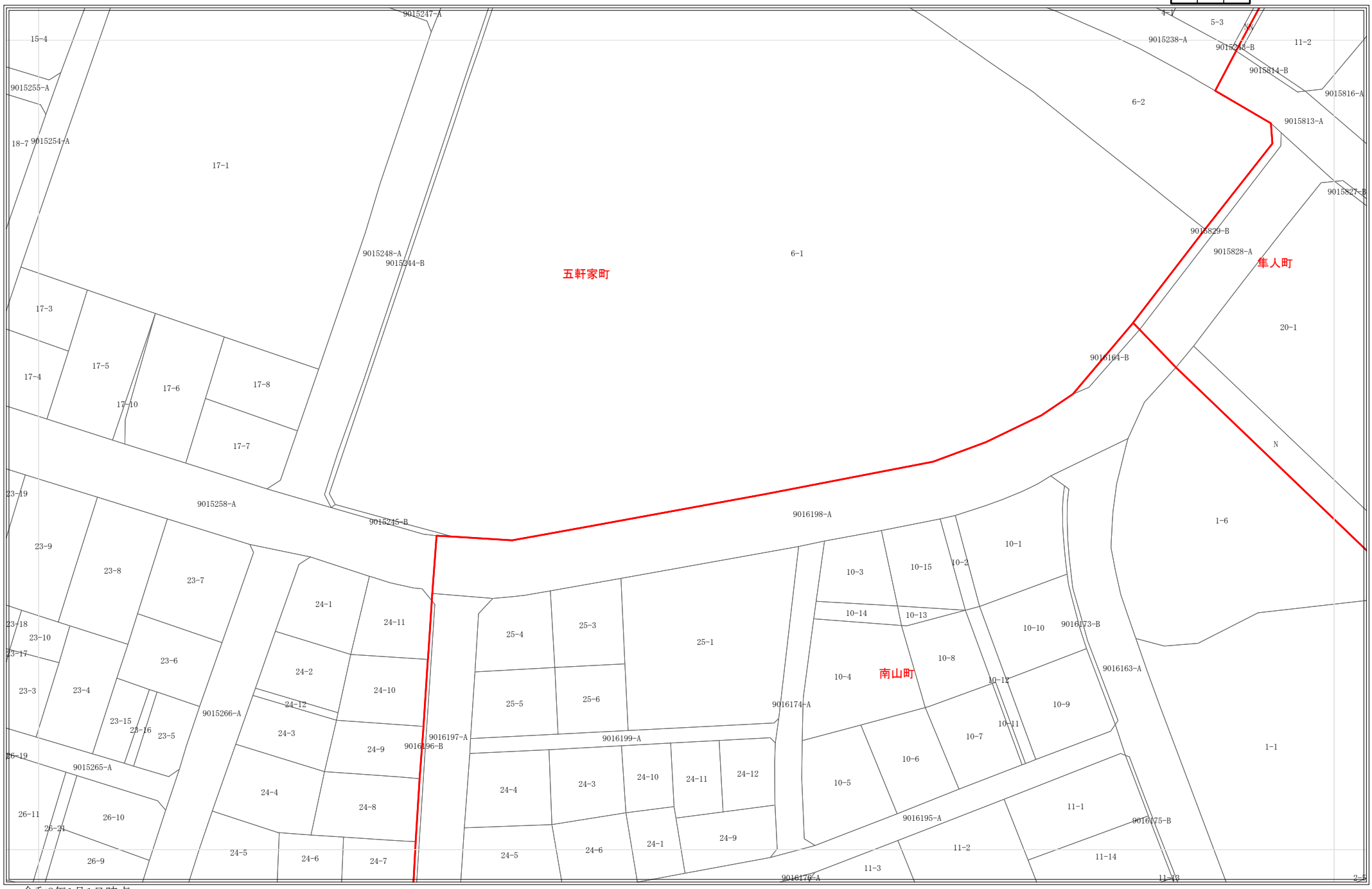

令和8年1月1日時点
・この図面は課税のために作成した図面です。権利関係等の根拠になるものではありません。
・無地番については、Nまたは名古屋市の内部管理番号（例：9876543-A)が表示されている場合があります。

0 25 50 100 メートル

1:1,200

2735

地番参考図

2670	2671	2672
2734	2735	2736
2798	2799	2800

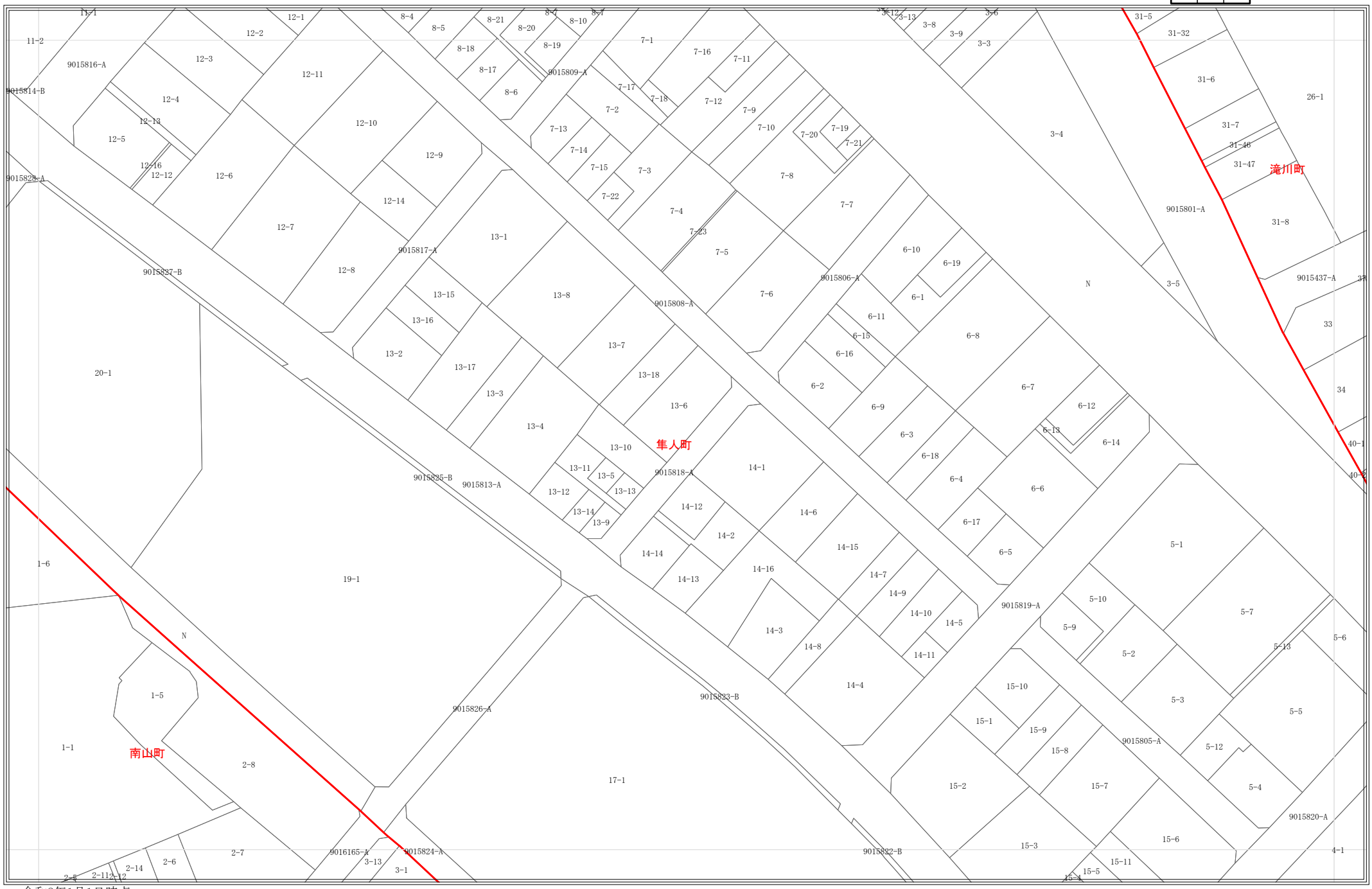

令和8年1月1日時点
・この図面は課税のために作成した図面です。権利関係等の根拠になるものではありません。
・無地番については、Nまたは名古屋市の内部管理番号（例：9876543-A)が表示されている場合があります。

0 25 50 100 メートル

1:1,200

2736

地番参考図

2671	2672	2673
2735	2736	2737
2799	2800	2801

令和8年1月1日時点
・この図面は課税のために作成した図面です。権利関係等の根拠になるものではありません。
・無地番については、Nまたは名古屋市の内部管理番号（例：9876543-A)が表示されている場合があります。

0 25 50 100 メートル

1:1,200

2737

地番参考図

2672	2673	2674
2736	2737	2738
2800	2801	2802

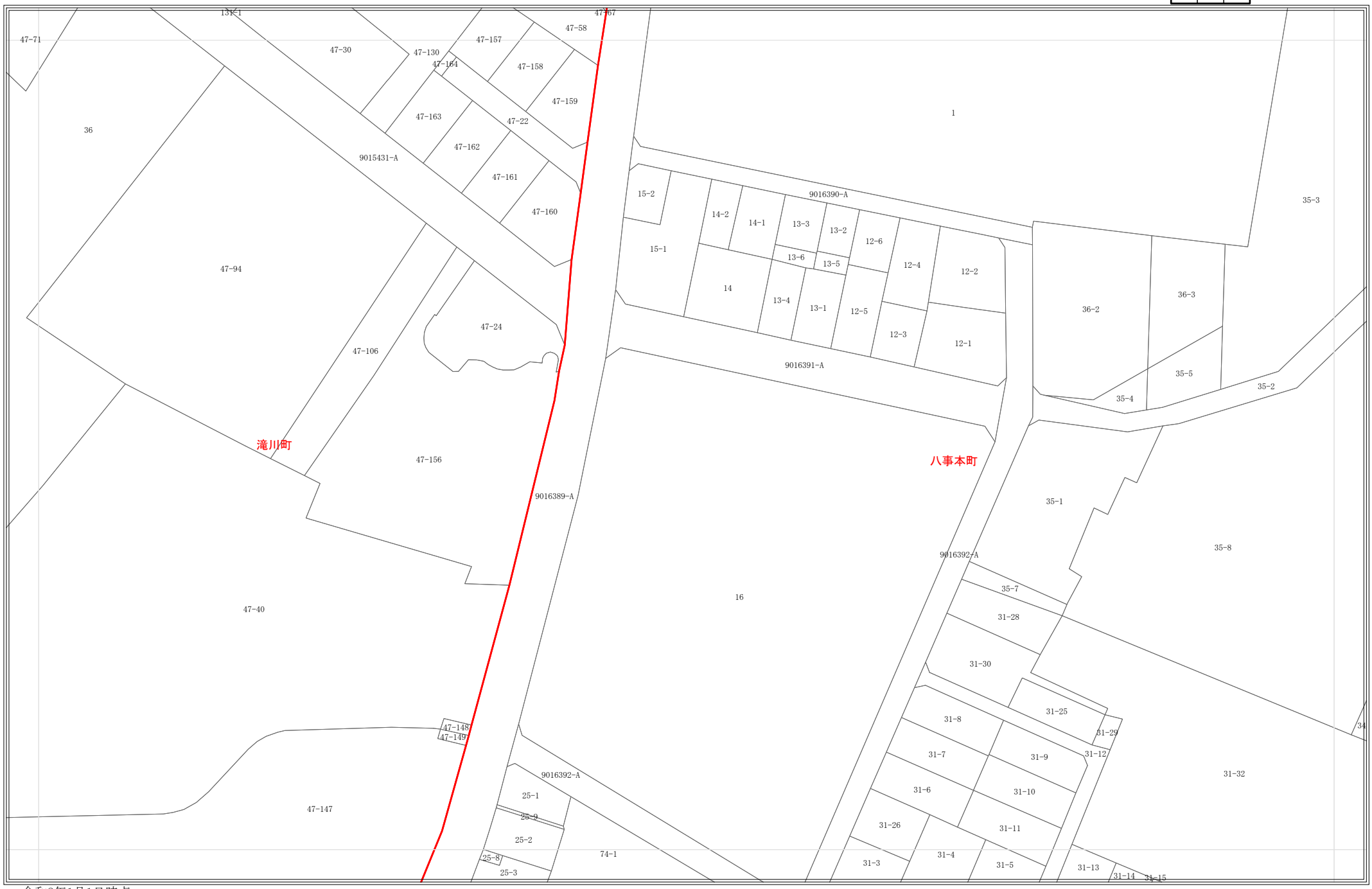

令和8年1月1日時点
・この図面は課税のために作成した図面です。権利関係等の根拠になるものではありません。
・無地番については、Nまたは名古屋市の内部管理番号（例：9876543-A)が表示されている場合があります。

0 25 50 100 メートル

1:1,200

2738

地番参考図

2673	2674	2675
2737	2738	2739
2801	2802	2803

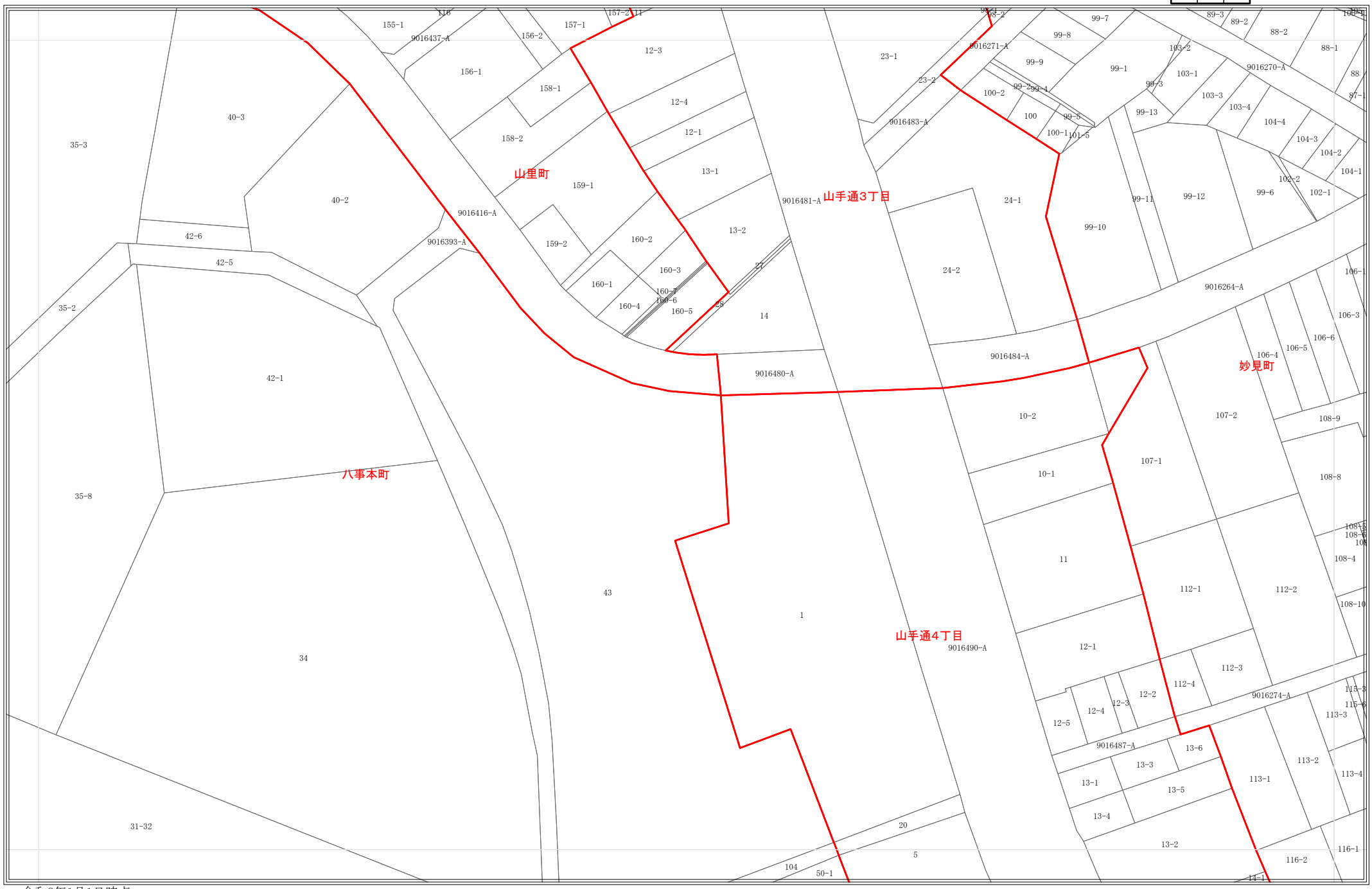

令和8年1月1日時点
・この図面は課税のために作成した図面です。権利関係等の根拠になるものではありません。
・無地番については、Nまたは名古屋市の内部管理番号（例：9876543-A)が表示されている場合があります。

0 25 50 100 メートル

1:1,200

2739

地番参考図

2674	2675	2676
2738	2739	2740
2802	2803	2804

令和8年1月1日時点

・この図面は課税のために作成した図面です。権利関係等の根拠になるものではありません。

・無地番については、Nまたは名古屋市の内部管理番号（例：9876543-A)が表示されている場合があります。

0 25 50 100 メートル

1:1,200

2740

地番参考図

2675	2676	2677
2739	2740	2741
2803	2804	2805

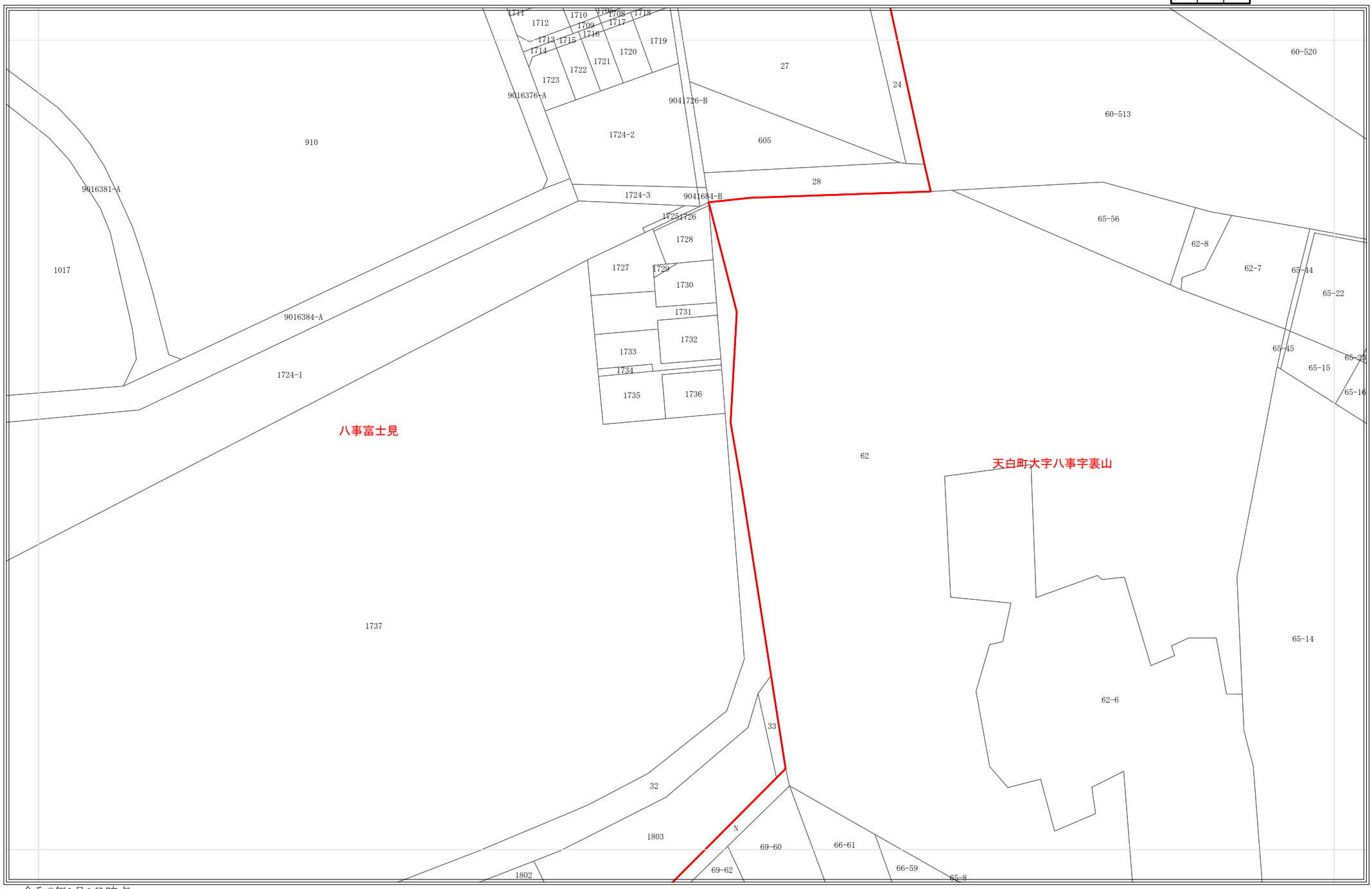

令和8年1月1日時点
・この図面は課税のために作成した図面です。権利関係等の根拠になるものではありません。
・無地番については、Nまたは名古屋市の内部管理番号（例：9876543-A)が表示されている場合があります。

0 25 50 100 メートル

1:1,200

2787

地番参考図

2722	2723	2724
2786	2787	2788
2851	2852	2853

令和8年1月1日時点
・この図面は課税のために作成した図面です。権利関係等の根拠になるものではありません。
・無地番については、Nまたは名古屋市の内部管理番号（例：9876543-A)が表示されている場合があります。

0 25 50 100 メートル

1:1,200

2788

地番参考図

2723	2724	2725
2787	2788	2789
2852	2853	2854

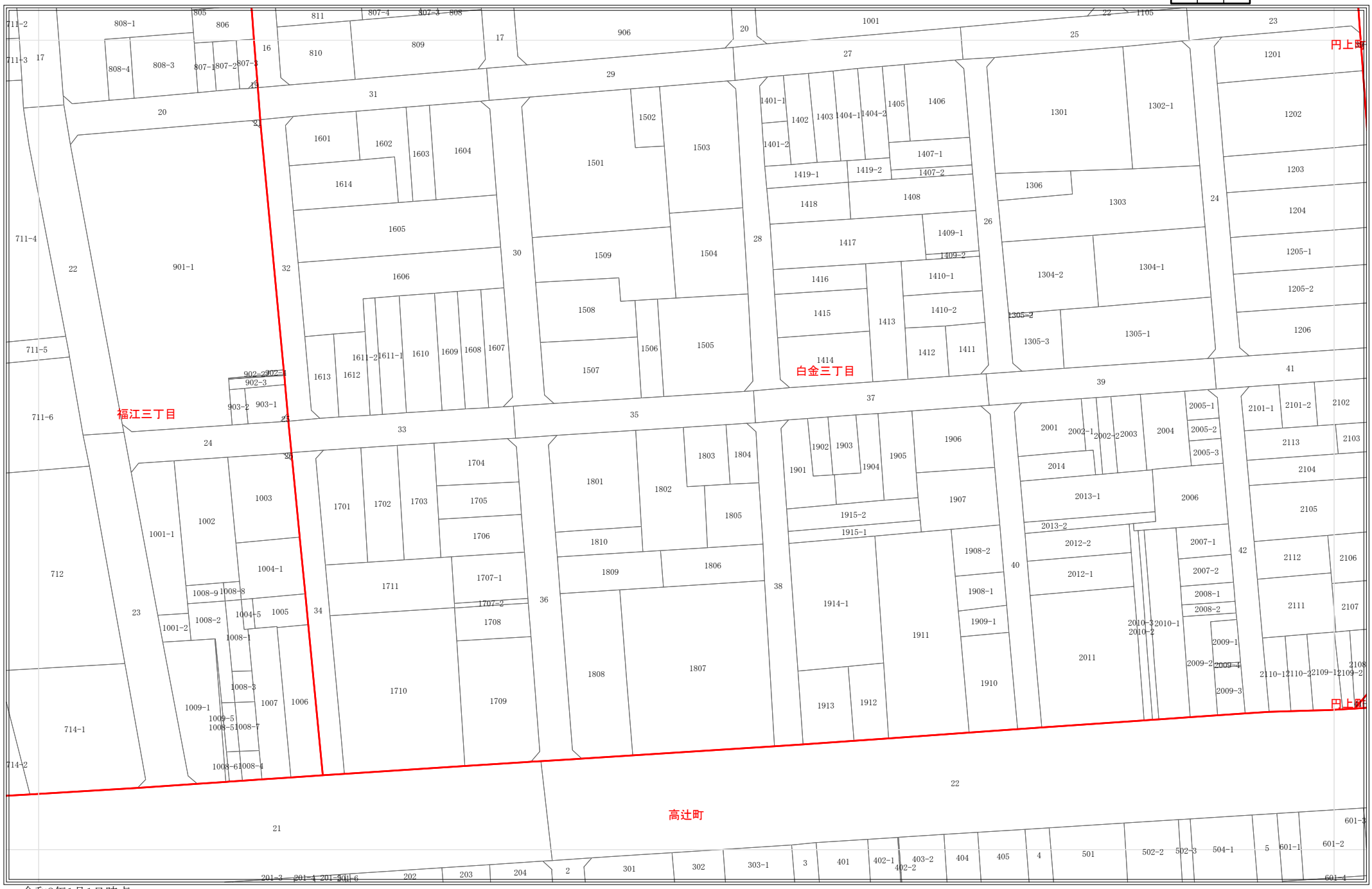

令和8年1月1日時点
・この図面は課税のために作成した図面です。権利関係等の根拠になるものではありません。
・無地番については、Nまたは名古屋市の内部管理番号（例：9876543-A)が表示されている場合があります。

0 25 50 100 メートル

1:1,200

2789

地番参考図

2724	2725	2726
2788	2789	2790
2853	2854	2855

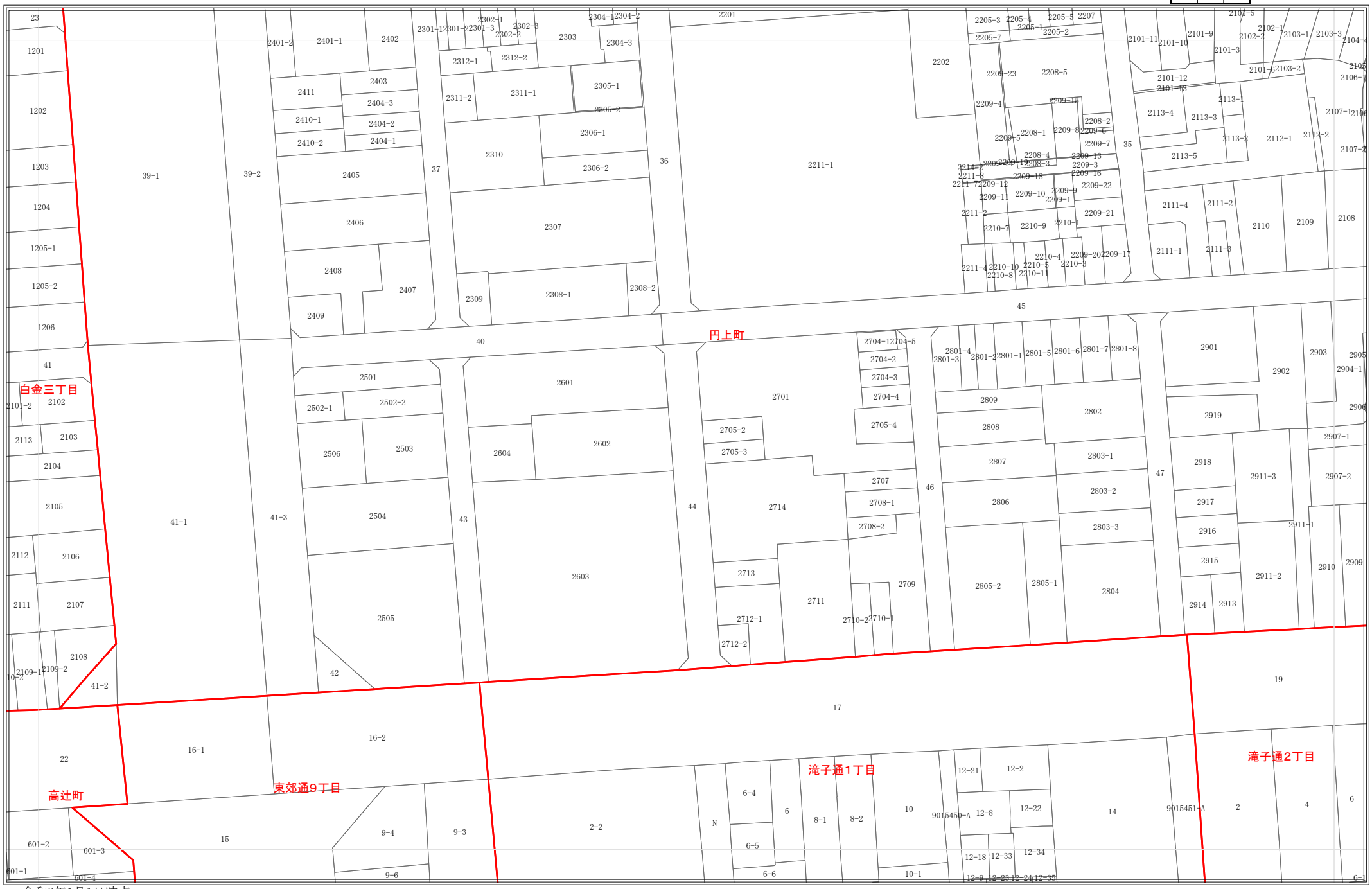

令和8年1月1日時点
・この図面は課税のために作成した図面です。権利関係等の根拠になるものではありません。
・無地番については、Nまたは名古屋市の内部管理番号（例：9876543-A)が表示されている場合があります。

0 25 50 100 メートル

1:1,200

2790

地番参考図

2725	2726	2727
2789	2790	2791
2854	2855	2856

令和8年1月1日時点
・この図面は課税のために作成した図面です。権利関係等の根拠になるものではありません。
・無地番については、Nまたは名古屋市の内部管理番号（例：9876543-A)が表示されている場合があります。

0 25 50 100 メートル

1:1,200

2791

地番参考図

2726	2727	2728
2790	2791	2792
2855	2856	2857

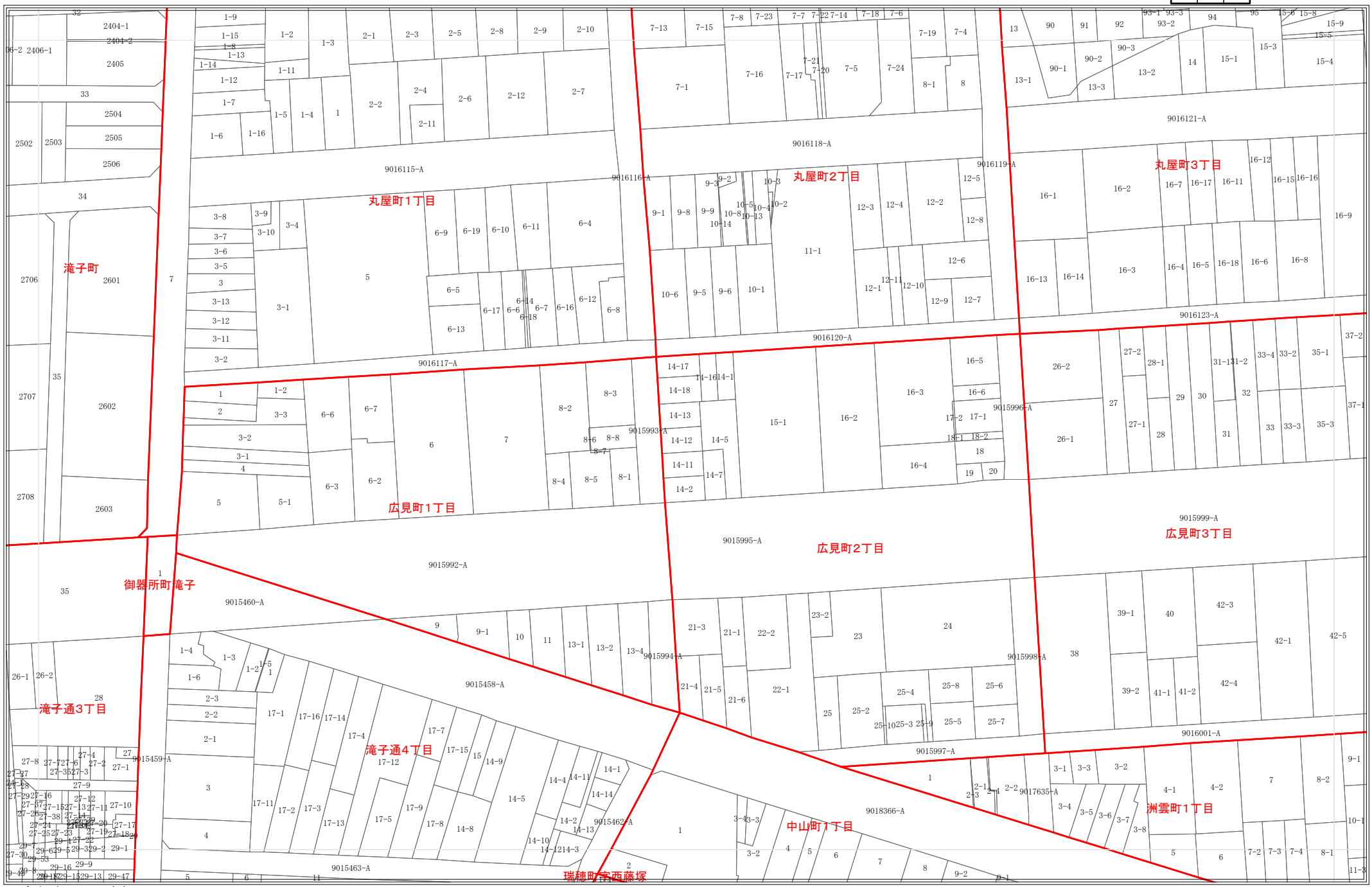

令和8年1月1日時点

・この図面は課税のために作成した図面です。権利関係等の根拠になるものではありません。

・無地番については、Nまたは名古屋市の内部管理番号（例：9876543-A)が表示されている場合があります。

0 25 50 100 メートル

1:1,200

2792

地番参考図

2727	2728	2729
2791	2792	2793
2856	2857	2858

令和8年1月1日時点
・この図面は課税のために作成した図面です。権利関係等の根拠になるものではありません。
・無地番については、Nまたは名古屋市の内部管理番号（例：9876543-A)が表示されている場合があります。

0 25 50 100 メートル

1:1,200

2793

地番参考図

2728	2729	2730
2792	2793	2794
2857	2858	2859

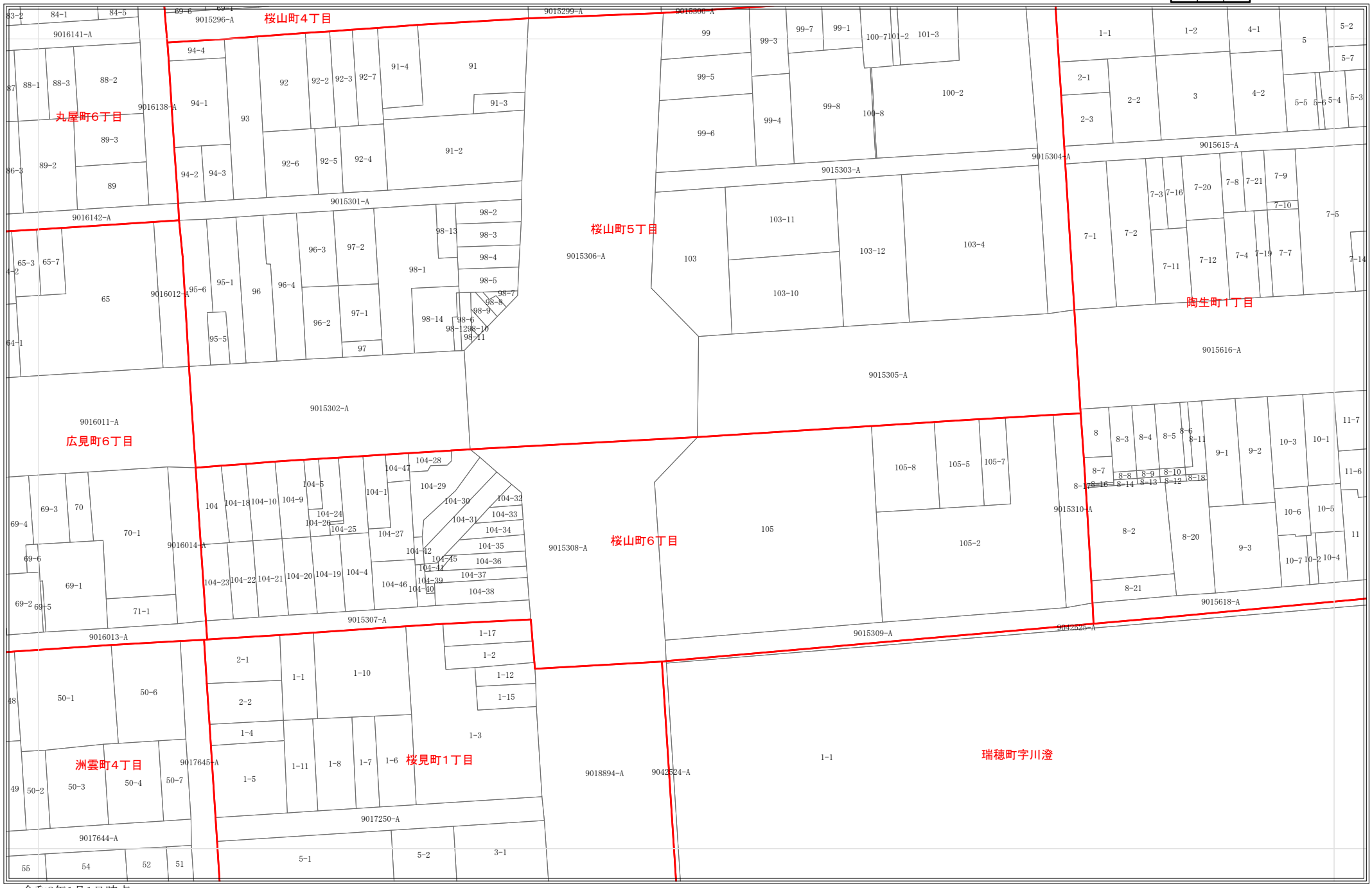

令和8年1月1日時点
・この図面は課税のために作成した図面です。権利関係等の根拠になるものではありません。
・無地番については、Nまたは名古屋市の内部管理番号（例：9876543-A)が表示されている場合があります。

0 25 50 100 メートル

1:1,200

2794

地番参考図

2729	2730	2731
2793	2794	2795
2858	2859	2860

令和8年1月1日時点
・この図面は課税のために作成した図面です。権利関係等の根拠になるものではありません。
・無地番については、Nまたは名古屋市の内部管理番号（例：9876543-A)が表示されている場合があります。

0 25 50 100 メートル

1:1,200

2795

地番参考図

2730	2731	2732
2794	2795	2796
2859	2860	2861

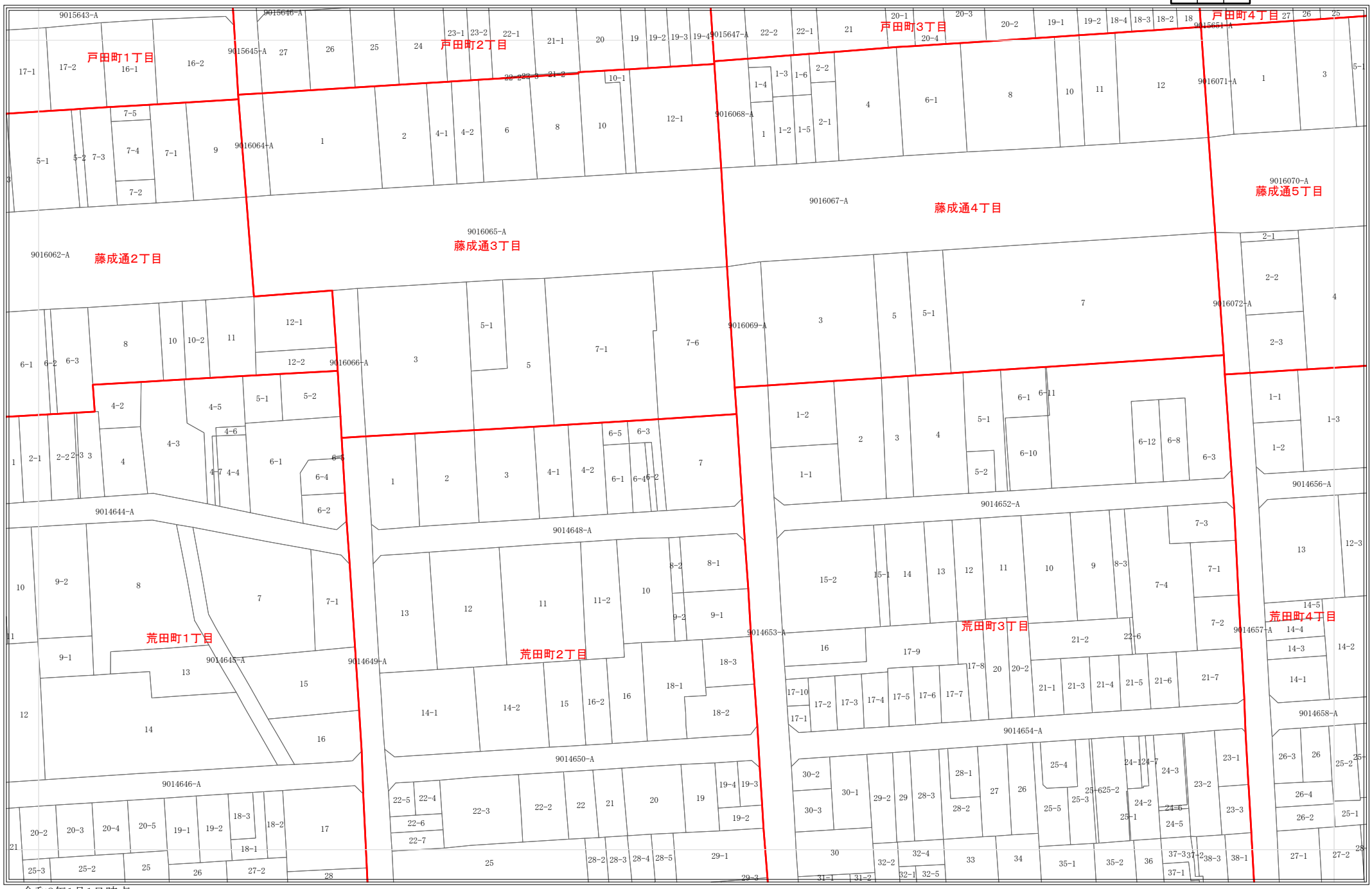

令和8年1月1日時点
・この図面は課税のために作成した図面です。権利関係等の根拠になるものではありません。
・無地番については、Nまたは名古屋市の内部管理番号（例：9876543-A)が表示されている場合があります。

0 25 50 100 メートル

1:1,200

2796

地番参考図

2731	2732	2733
2795	2796	2797
2860	2861	2862

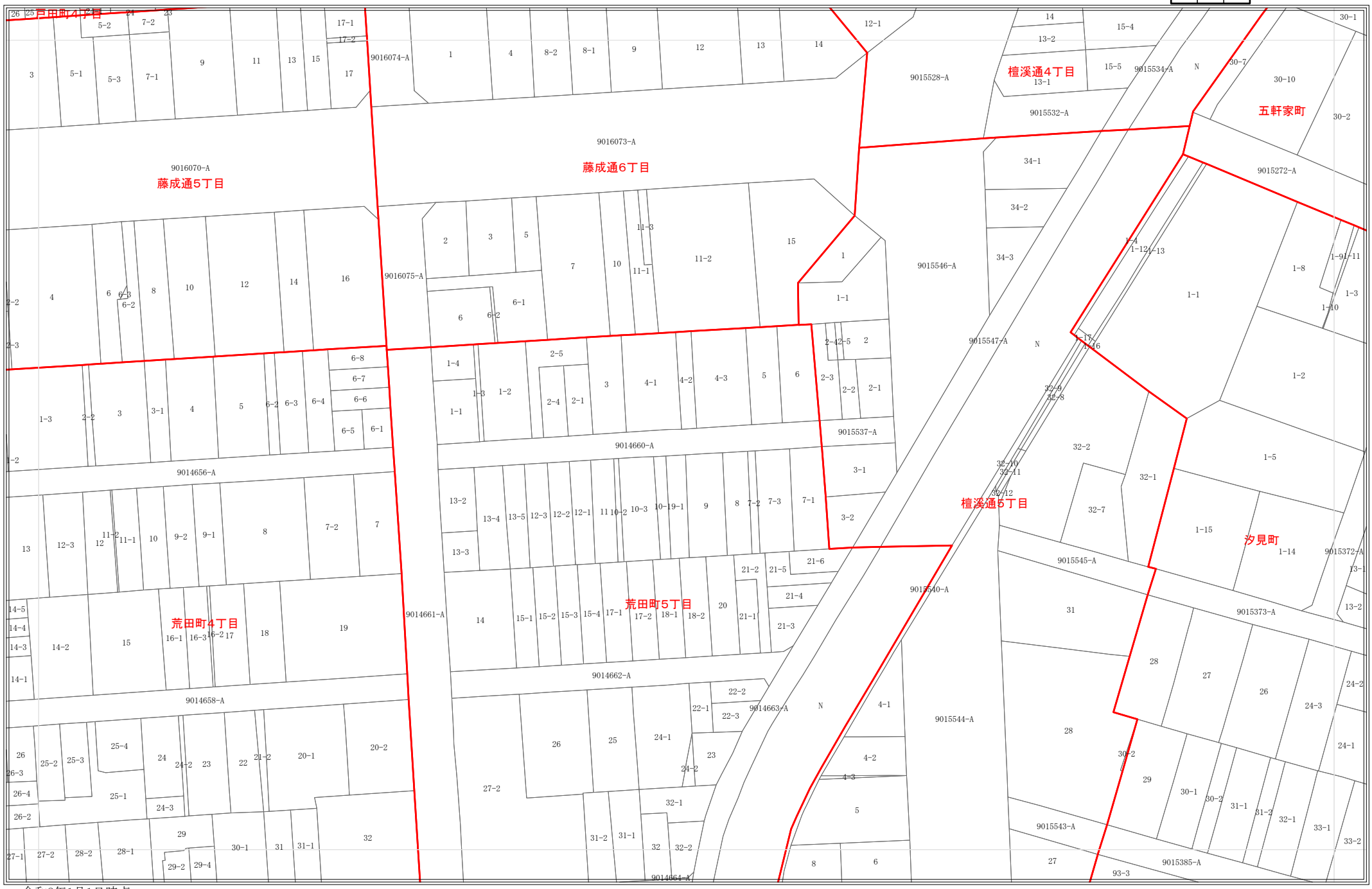

令和8年1月1日時点
・この図面は課税のために作成した図面です。権利関係等の根拠になるものではありません。
・無地番については、Nまたは名古屋市の内部管理番号（例：9876543-A)が表示されている場合があります。

0 25 50 100 メートル

1:1,200

2797

地番参考図

2732	2733	2734
2796	2797	2798
2861	2862	2863

令和8年1月1日時点

・この図面は課税のために作成した図面です。権利関係等の根拠になるものではありません。

・無地番については、Nまたは名古屋市の内部管理番号（例：9876543-A)が表示されている場合があります。

0 25 50 100 メートル

1:1,200

2798

地番参考図

2733	2734	2735
2797	2798	2799
2862	2863	2864

令和8年1月1日時点
・この図面は課税のために作成した図面です。権利関係等の根拠になるものではありません。
・無地番については、Nまたは名古屋市の内部管理番号（例：9876543-A)が表示されている場合があります。

0 25 50 100 メートル

1:1,200

2799

地番参考図

2734	2735	2736
2798	2799	2800
2863	2864	2865

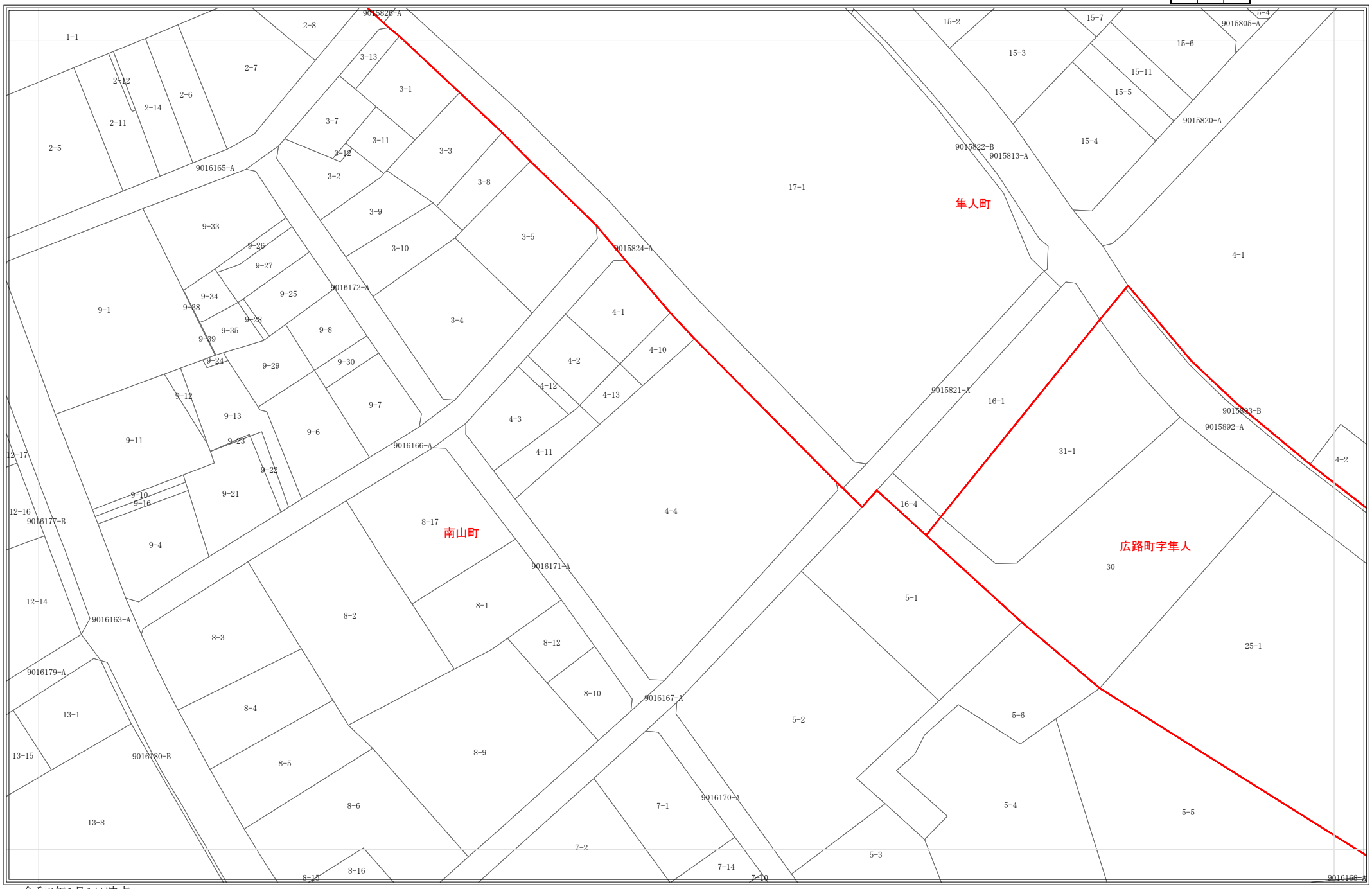

令和8年1月1日時点
・この図面は課税のために作成した図面です。権利関係等の根拠になるものではありません。
・無地番については、Nまたは名古屋市の内部管理番号（例：9876543-A)が表示されている場合があります。

0 25 50 100 メートル

1:1,200

2800

地番参考図

2735	2736	2737
2799	2800	2801
2864	2865	2866

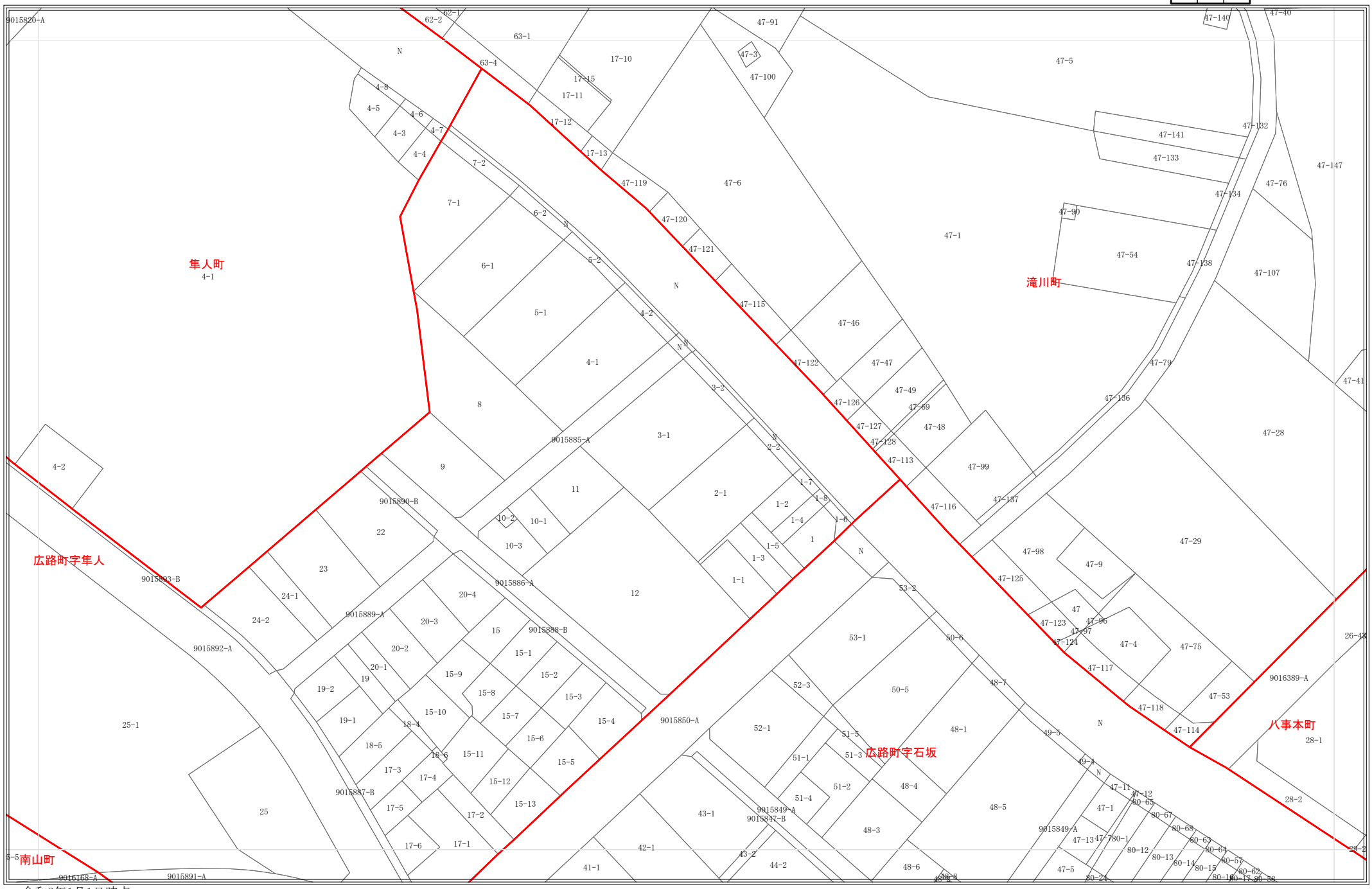

令和8年1月1日時点
・この図面は課税のために作成した図面です。権利関係等の根拠になるものではありません。
・無地番については、Nまたは名古屋市の内部管理番号（例：9876543-A)が表示されている場合があります。

0 25 50 100 メートル

1:1,200

2801

地番参考図

2736	2737	2738
2800	2801	2802
2865	2866	2867

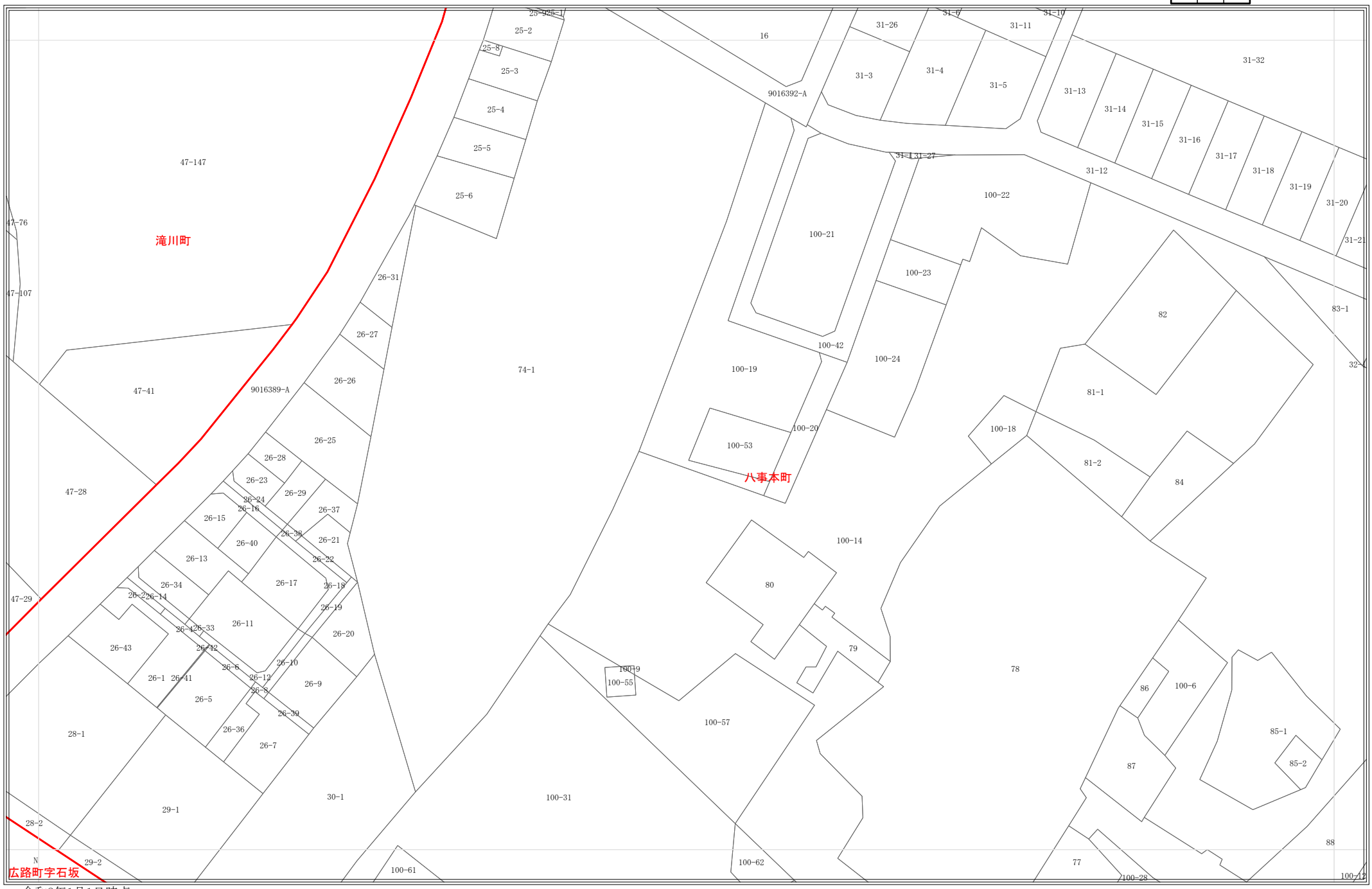

令和8年1月1日時点
・この図面は課税のために作成した図面です。権利関係等の根拠になるものではありません。
・無地番については、Nまたは名古屋市の内部管理番号（例：9876543-A)が表示されている場合があります。

2802

地番参考図

2737	2738	2739
2801	2802	2803
2866	2867	2868

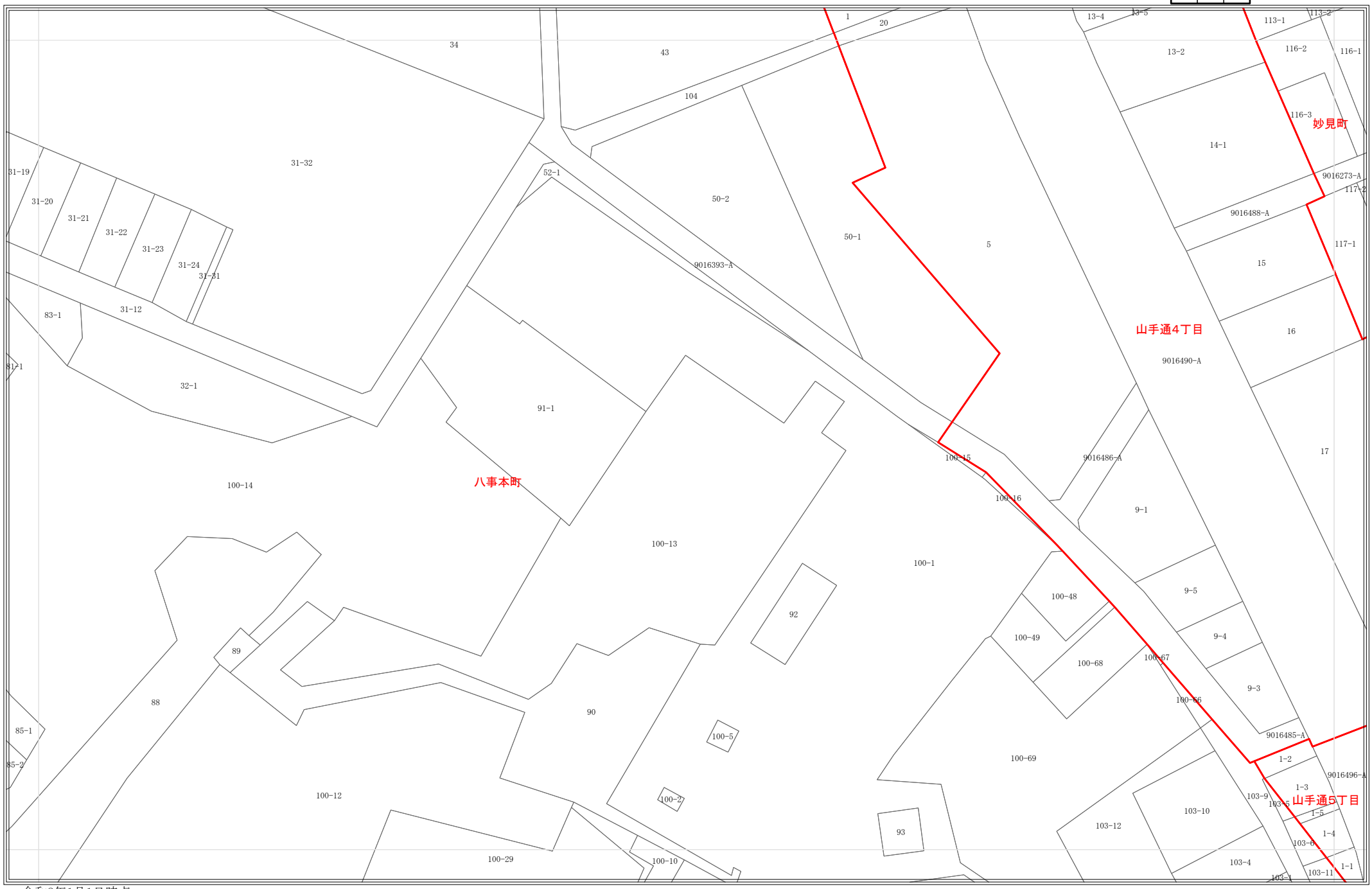

令和8年1月1日時点
・この図面は課税のために作成した図面です。権利関係等の根拠になるものではありません。
・無地番については、Nまたは名古屋市の内部管理番号（例：9876543-A)が表示されている場合があります。

0 25 50 100 メートル

1:1,200

2803

地番参考図

2738	2739	2740
2802	2803	2804
2867	2868	2869

令和8年1月1日時点
・この図面は課税のために作成した図面です。権利関係等の根拠になるものではありません。
・無地番については、Nまたは名古屋市の内部管理番号（例：9876543-A)が表示されている場合があります。

0 25 50 100 メートル

1:1,200

2804

地番参考図

2739	2740	2741
2803	2804	2805
2868	2869	2870

令和8年1月1日時点
・この図面は課税のために作成した図面です。権利関係等の根拠になるものではありません。
・無地番については、Nまたは名古屋市の内部管理番号（例：9876543-A)が表示されている場合があります。

0 25 50 100 メートル

1:1,200

2852

地番参考図

2786	2787	2788
2851	2852	2853
2916	2917	2918

令和8年1月1日時点
・この図面は課税のために作成した図面です。権利関係等の根拠になるものではありません。
・無地番については、Nまたは名古屋市の内部管理番号（例：9876543-A)が表示されている場合があります。

0 25 50 100 メートル

1:1,200

2853

地番参考図

2787	2788	2789
2852	2853	2854
2917	2918	2919

令和8年1月1日時点
・この図面は課税のために作成した図面です。権利関係等の根拠になるものではありません。
・無地番については、Nまたは名古屋市の内部管理番号（例：9876543-A)が表示されている場合があります。

0 25 50 100 メートル

1:1,200

2854

地番参考図

2788	2789	2790
2853	2854	2855
2918	2919	2920

令和8年1月1日時点
・この図面は課税のために作成した図面です。権利関係等の根拠になるものではありません。
・無地番については、Nまたは名古屋市の内部管理番号（例：9876543-A)が表示されている場合があります。

0 25 50 100 メートル

1:1,200

2855

地番参考図

2789	2790	2791
2854	2855	2856
2919	2920	2921

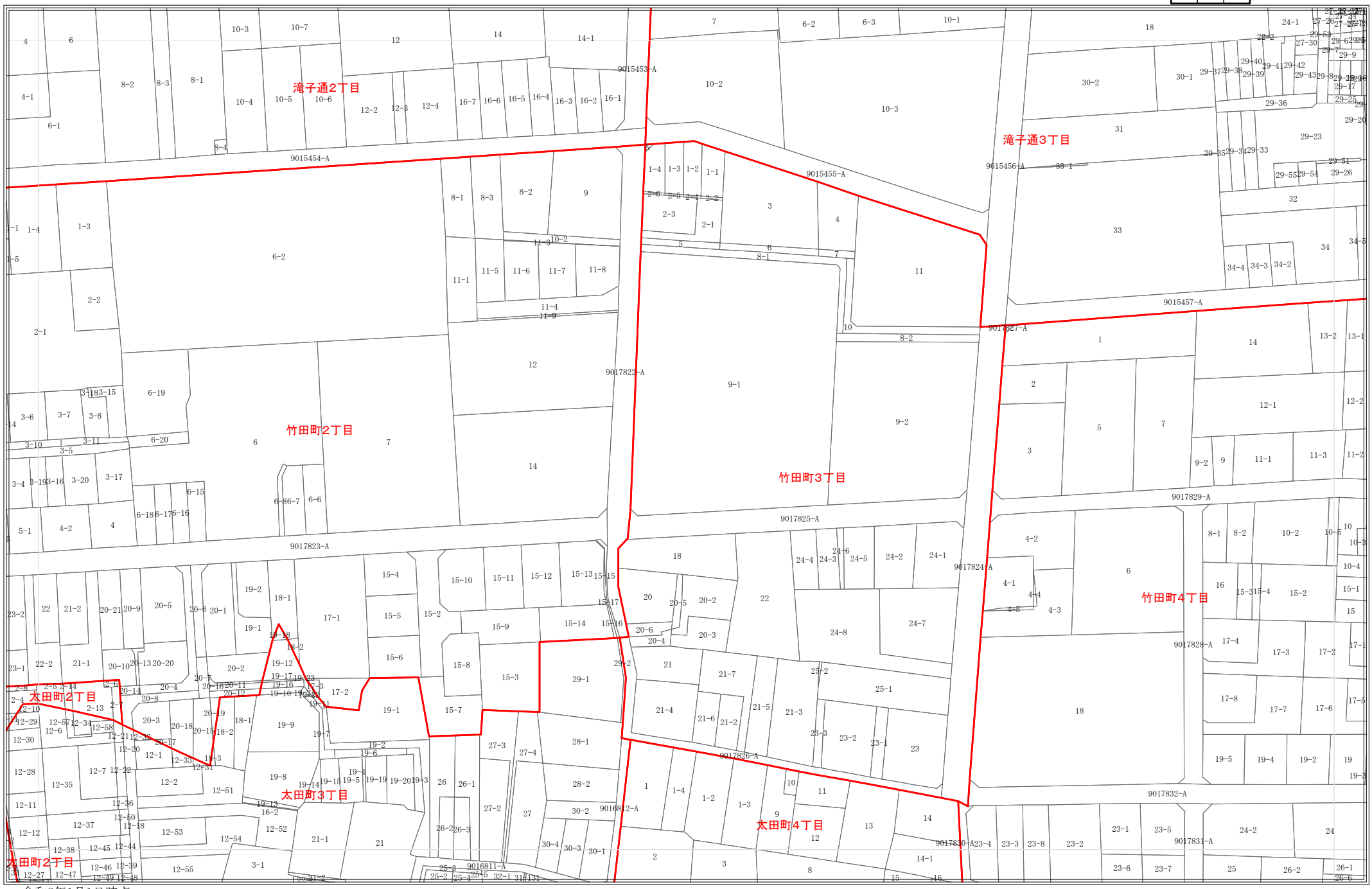

令和8年1月1日時点

・この図面は課税のために作成した図面です。権利関係等の根拠になるものではありません。

・無地番については、Nまたは名古屋市の内部管理番号（例：9876543-A)が表示されている場合があります。

0 25 50 100 メートル

1:1,200

2856

地番参考図

2790	2791	2792
2855	2856	2857
2920	2921	2922

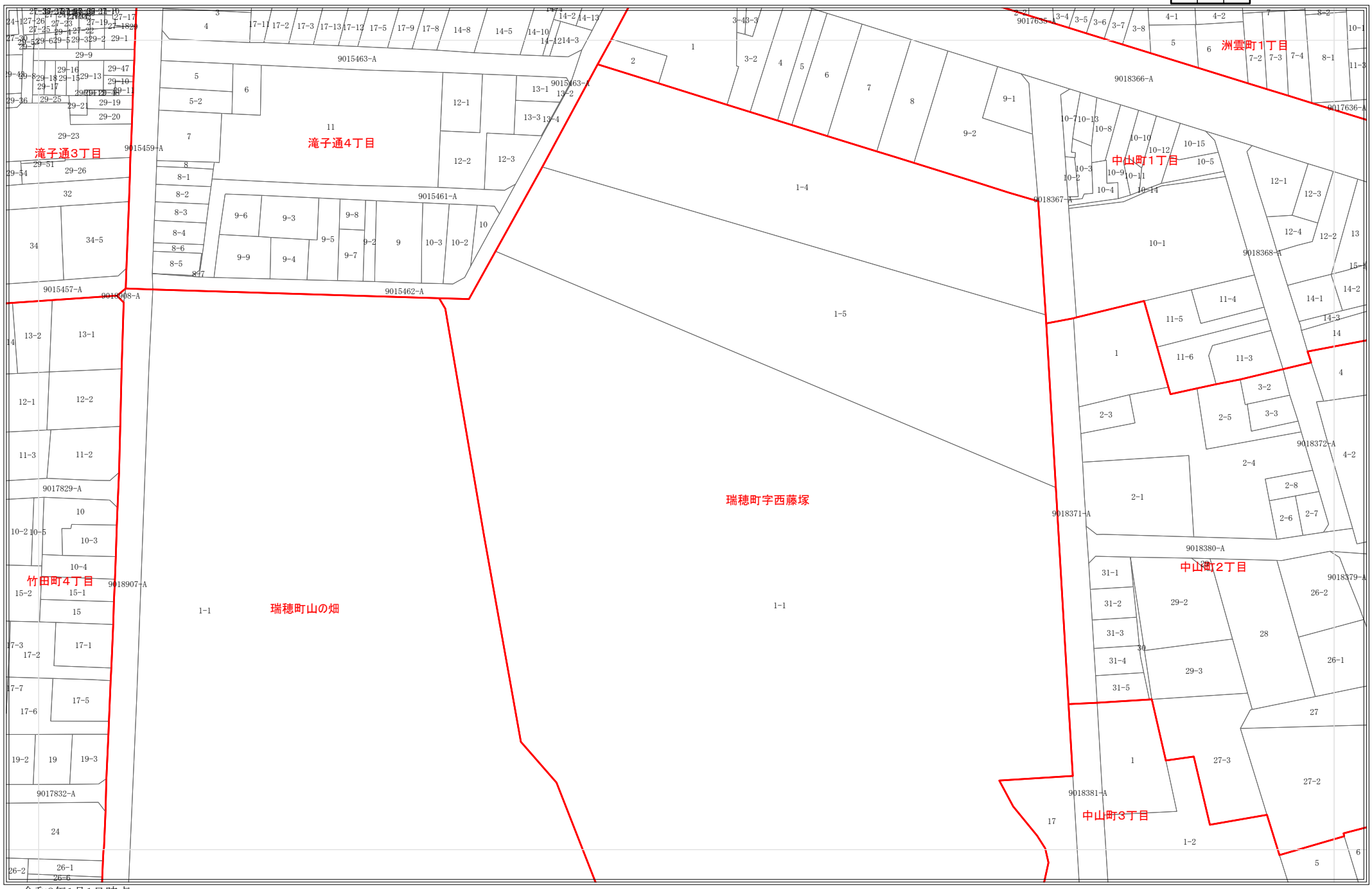

令和8年1月1日時点

・この図面は課税のために作成した図面です。権利関係等の根拠になるものではありません。

・無地番については、Nまたは名古屋市の内部管理番号（例：9876543-A)が表示されている場合があります。

0 25 50 100 メートル

1:1,200

2859

地番参考図

2793	2794	2795
2858	2859	2860
2923	2924	2925

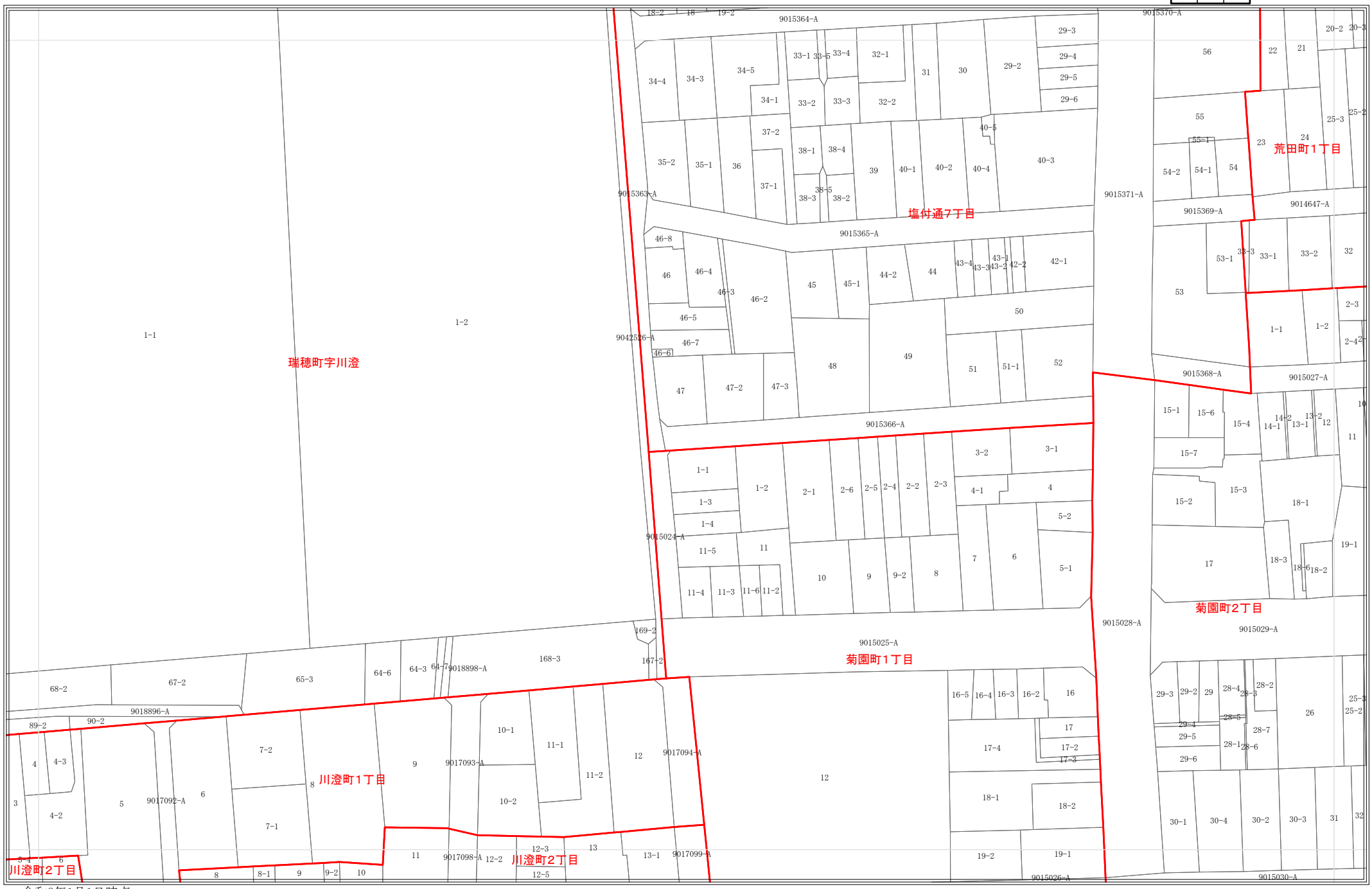

令和8年1月1日時点
・この図面は課税のために作成した図面です。権利関係等の根拠になるものではありません。
・無地番については、Nまたは名古屋市の内部管理番号（例：9876543-A)が表示されている場合があります。

0 25 50 100 メートル

1:1,200

2860

地番参考図

2794	2795	2796
2859	2860	2861
2924	2925	2926

令和8年1月1日時点
・この図面は課税のために作成した図面です。権利関係等の根拠になるものではありません。
・無地番については、Nまたは名古屋市の内部管理番号（例：9876543-A)が表示されている場合があります。

0 25 50 100 メートル

1:1,200

2861

地番参考図

2795	2796	2797
2860	2861	2862
2925	2926	2927

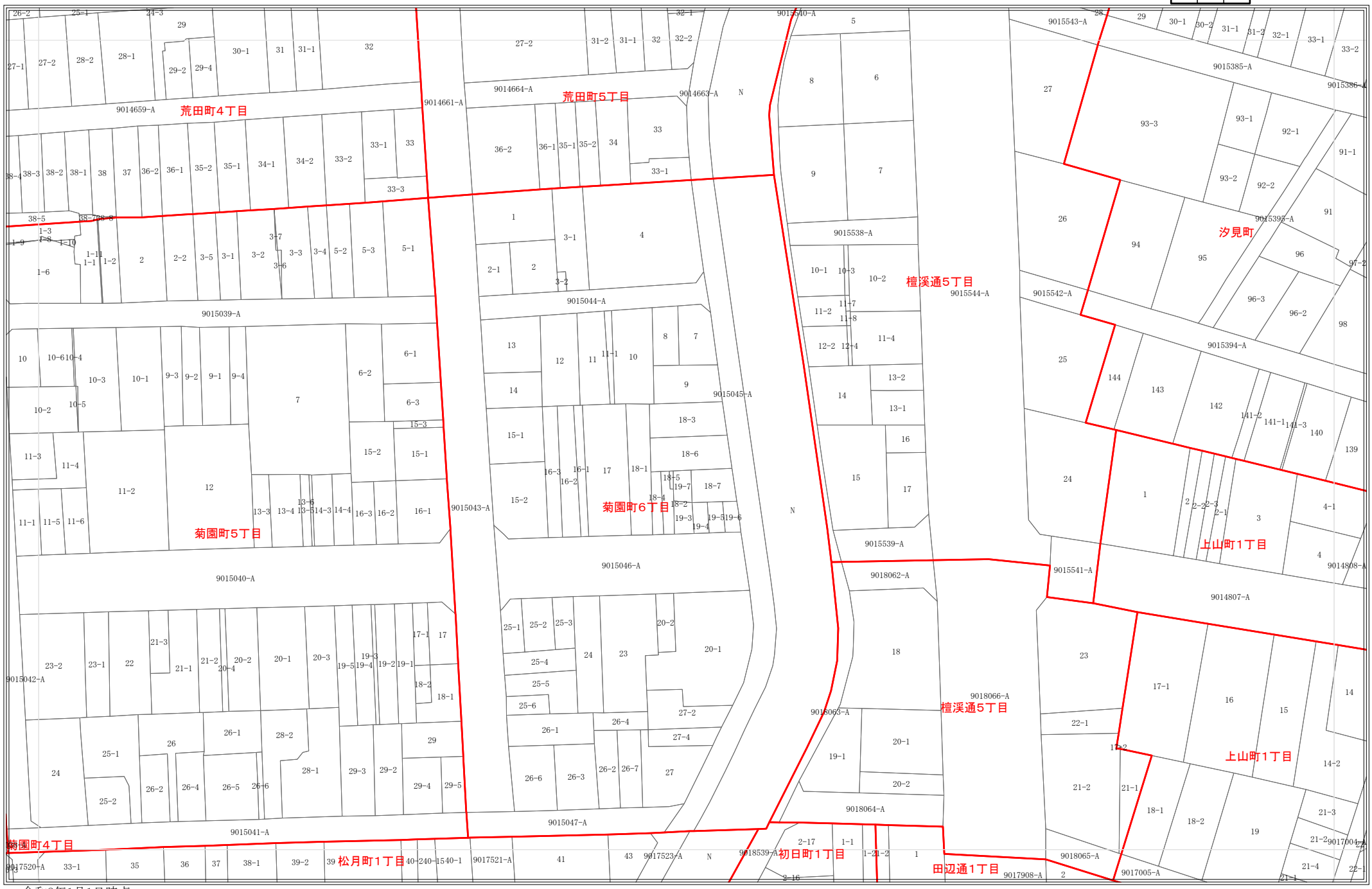

令和8年1月1日時点

・この図面は課税のために作成した図面です。権利関係等の根拠になるものではありません。

・無地番については、Nまたは名古屋市の内部管理番号（例：9876543-A)が表示されている場合があります。

0 25 50 100 メートル

1:1,200

2862

地番参考図

2796	2797	2798
2861	2862	2863
2926	2927	2928

令和8年1月1日時点
・この図面は課税のために作成した図面です。権利関係等の根拠になるものではありません。
・無地番については、Nまたは名古屋市の内部管理番号（例：9876543-A)が表示されている場合があります。

0 25 50 100 メートル

1:1,200

2863

地番参考図

2797	2798	2799
2862	2863	2864
2927	2928	2929

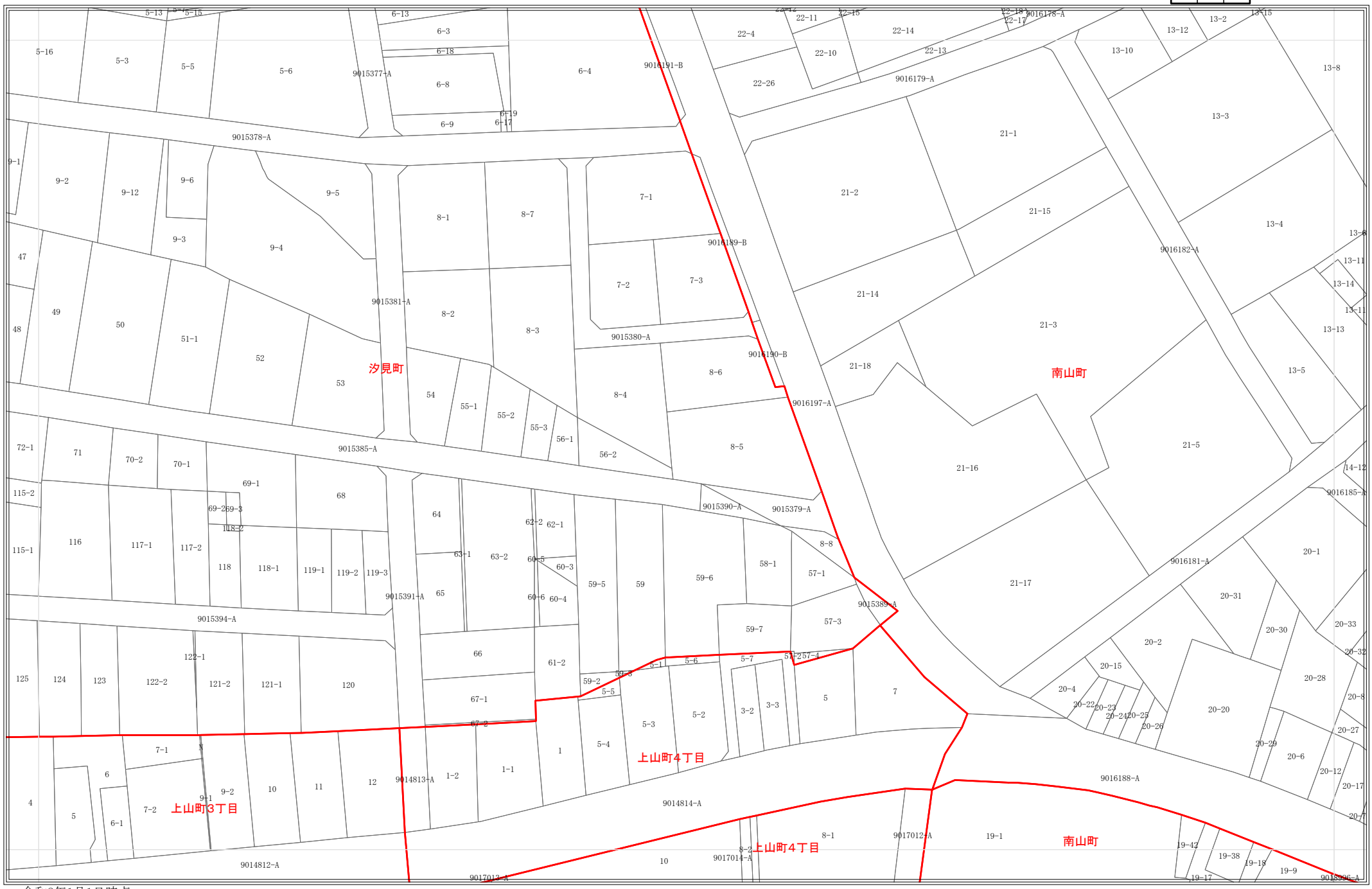

令和8年1月1日時点
・この図面は課税のために作成した図面です。権利関係等の根拠になるものではありません。
・無地番については、Nまたは名古屋市の内部管理番号（例：9876543-A)が表示されている場合があります。

0 25 50 100 メートル

1:1,200

2864

地番参考図

2798	2799	2800
2863	2864	2865
2928	2929	2930

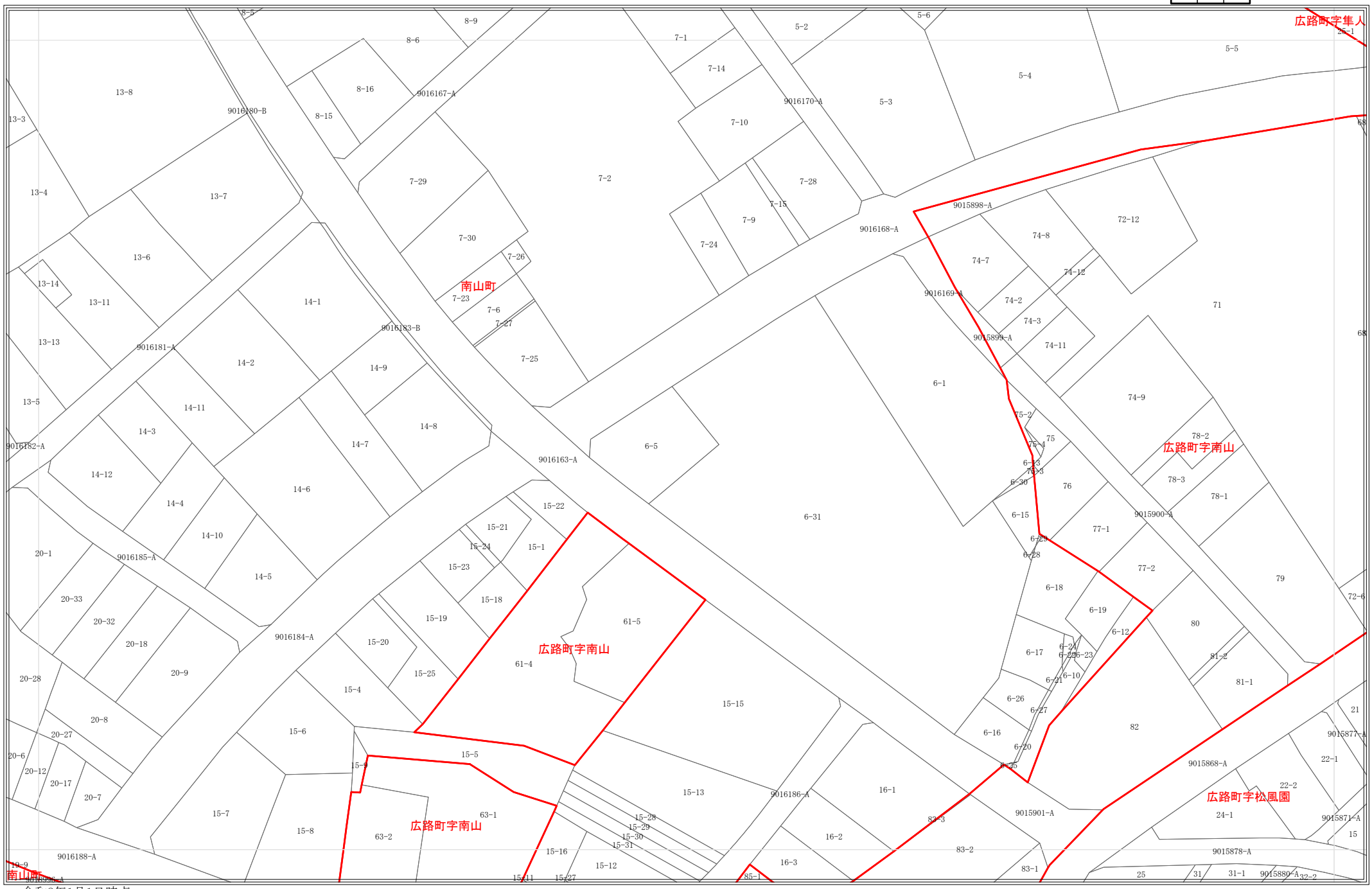

令和8年1月1日時点
・この図面は課税のために作成した図面です。権利関係等の根拠になるものではありません。
・無地番については、Nまたは名古屋市の内部管理番号（例：9876543-A)が表示されている場合があります。

0 25 50 100 メートル

1:1,200

2865

地番参考図

2799	2800	2801
2864	2865	2866
2929	2930	2931

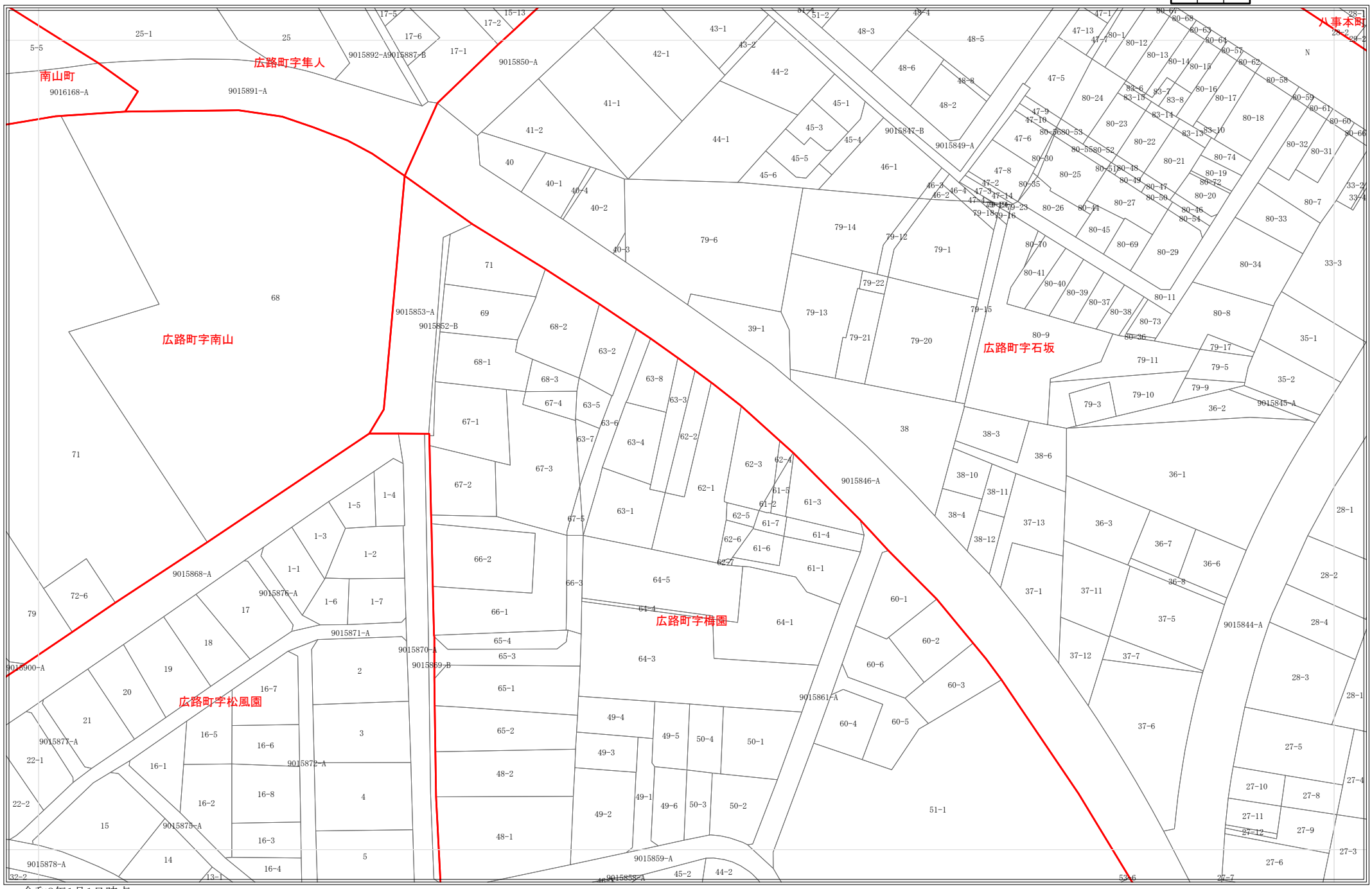

令和8年1月1日時点
・この図面は課税のために作成した図面です。権利関係等の根拠になるものではありません。
・無地番については、Nまたは名古屋市の内部管理番号（例：9876543-A)が表示されている場合があります。

0 25 50 100 メートル

1:1,200

2866

地番参考図

2800	2801	2802
2865	2866	2867
2930	2931	2932

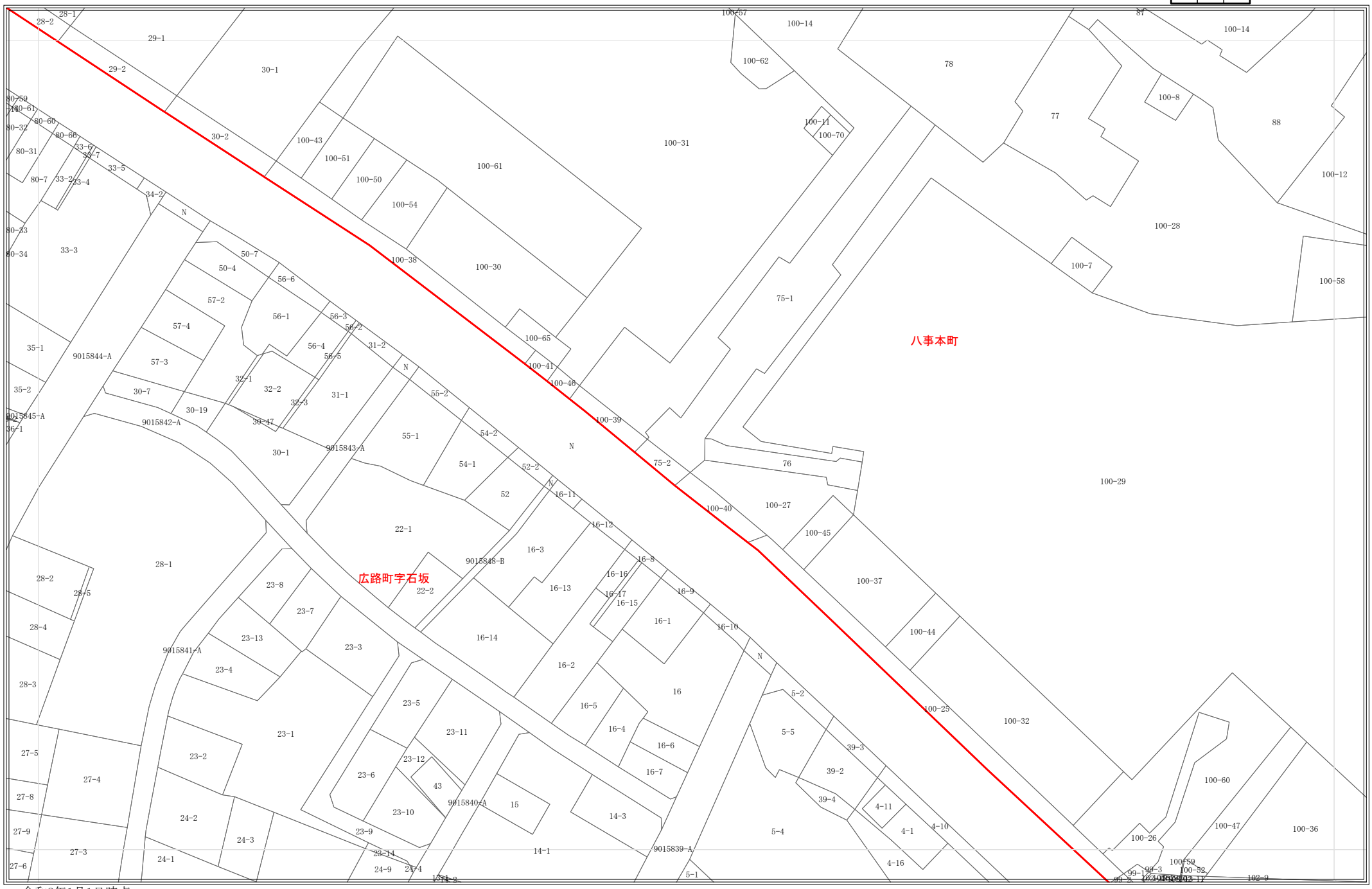

令和8年1月1日時点
・この図面は課税のために作成した図面です。権利関係等の根拠になるものではありません。
・無地番については、Nまたは名古屋市の内部管理番号（例：9876543-A)が表示されている場合があります。

0 25 50 100 メートル

1:1,200

2867

地番参考図

2801	2802	2803
2866	2867	2868
2931	2932	2933

令和8年1月1日時点
・この図面は課税のために作成した図面です。権利関係等の根拠になるものではありません。
・無地番については、Nまたは名古屋市の内部管理番号（例：9876543-A)が表示されている場合があります。

0 25 50 100 メートル

1:1,200

2868

地番参考図

2802	2803	2804
2867	2868	2869
2932	2933	2934

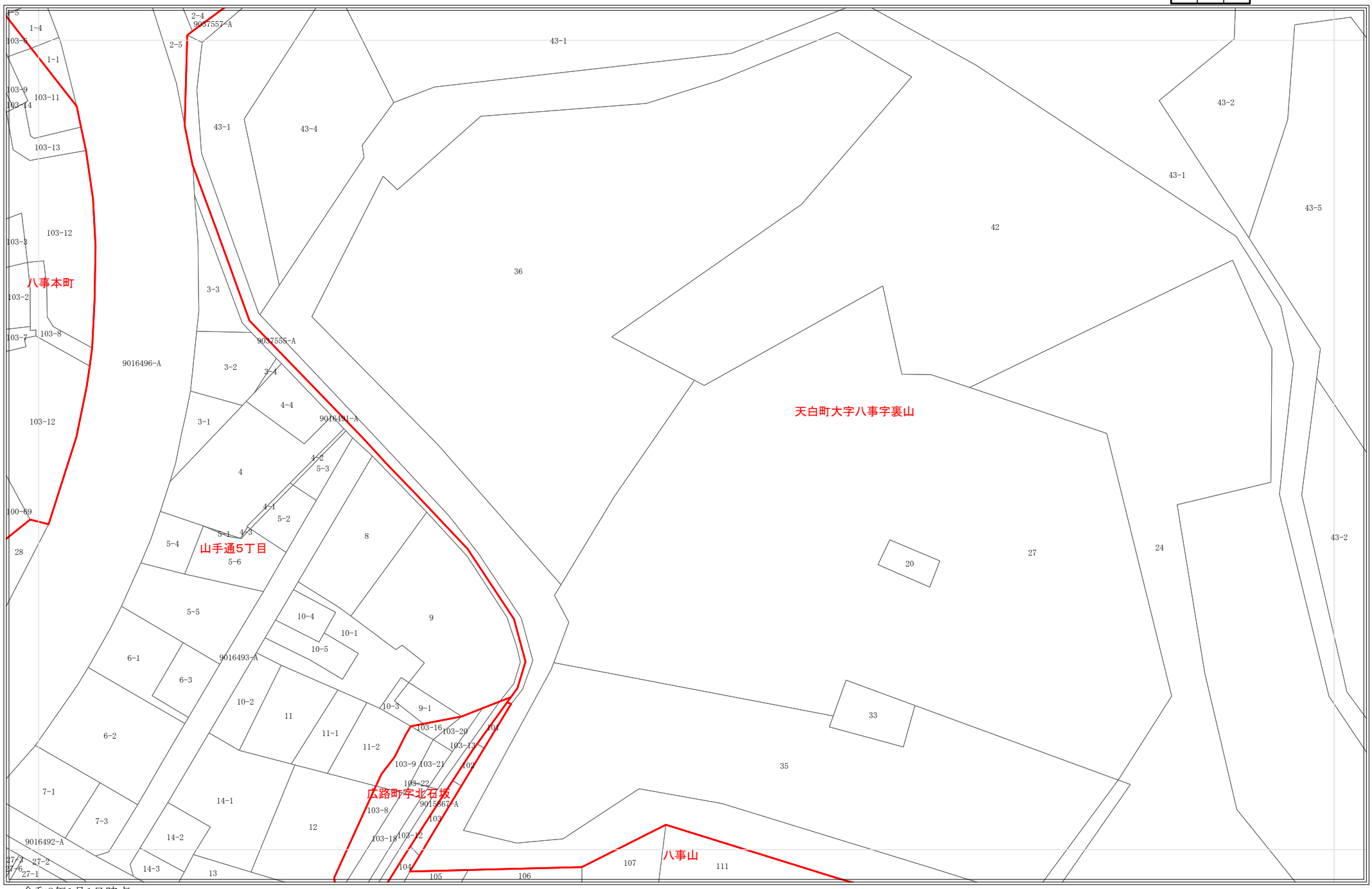

令和8年1月1日時点
・この図面は課税のために作成した図面です。権利関係等の根拠になるものではありません。
・無地番については、Nまたは名古屋市の内部管理番号（例：9876543-A)が表示されている場合があります。

0 25 50 100 メートル

1:1,200

2918

地番参考図

2852	2853	2854
2917	2918	2919
2980	2981	2982

令和8年1月1日時点
・この図面は課税のために作成した図面です。権利関係等の根拠になるものではありません。
・無地番については、Nまたは名古屋市の内部管理番号（例：9876543-A)が表示されている場合があります。

0 25 50 100 メートル

1:1,200

2919

地番参考図

2853	2854	2855
2918	2919	2920
2981	2982	2983

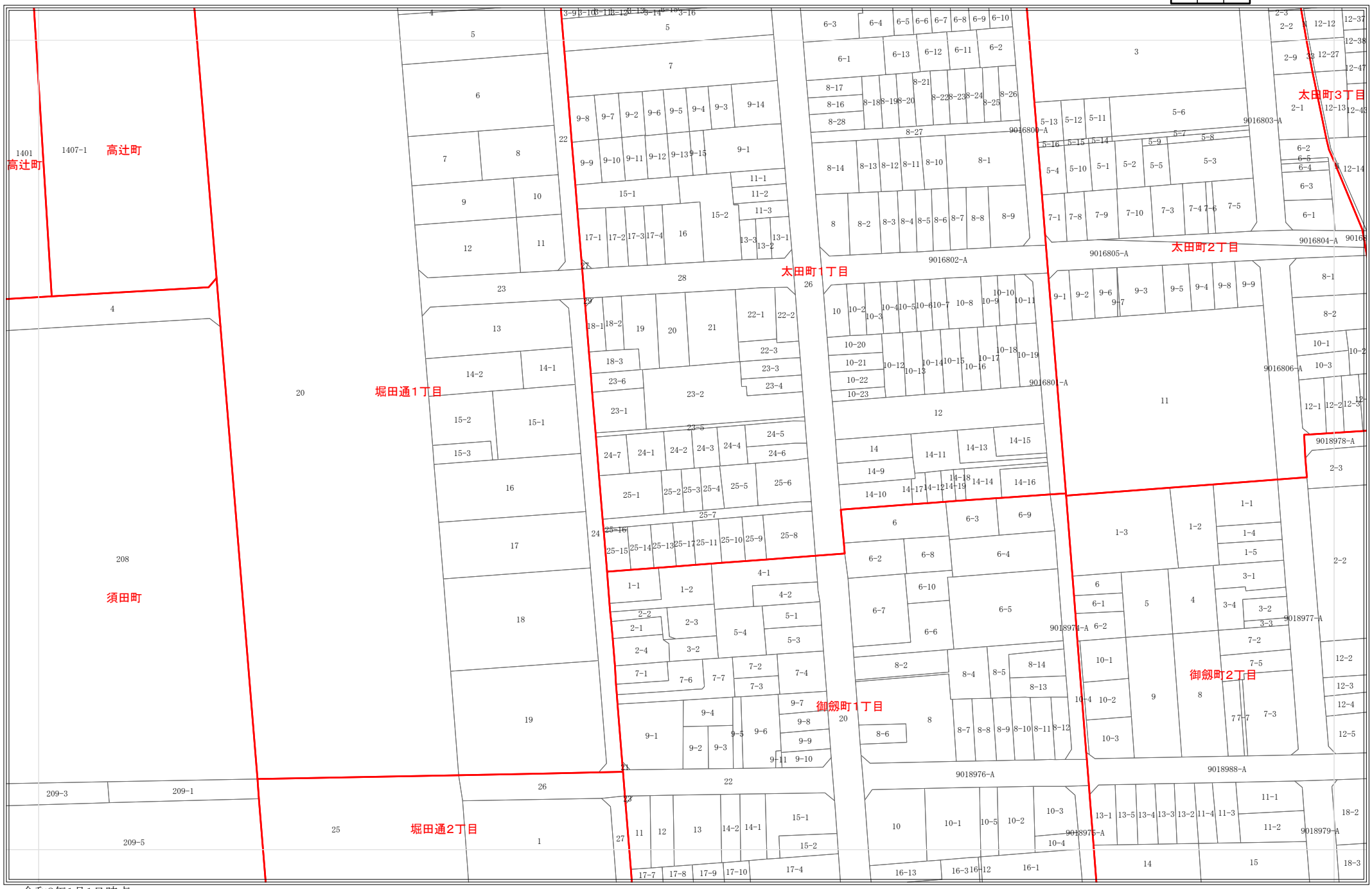

令和8年1月1日時点
・この図面は課税のために作成した図面です。権利関係等の根拠になるものではありません。
・無地番については、Nまたは名古屋市の内部管理番号（例：9876543-A)が表示されている場合があります。

0 25 50 100 メートル

1:1,200

2924

地番参考図

2858	2859	2860
2923	2924	2925
2986	2987	2988

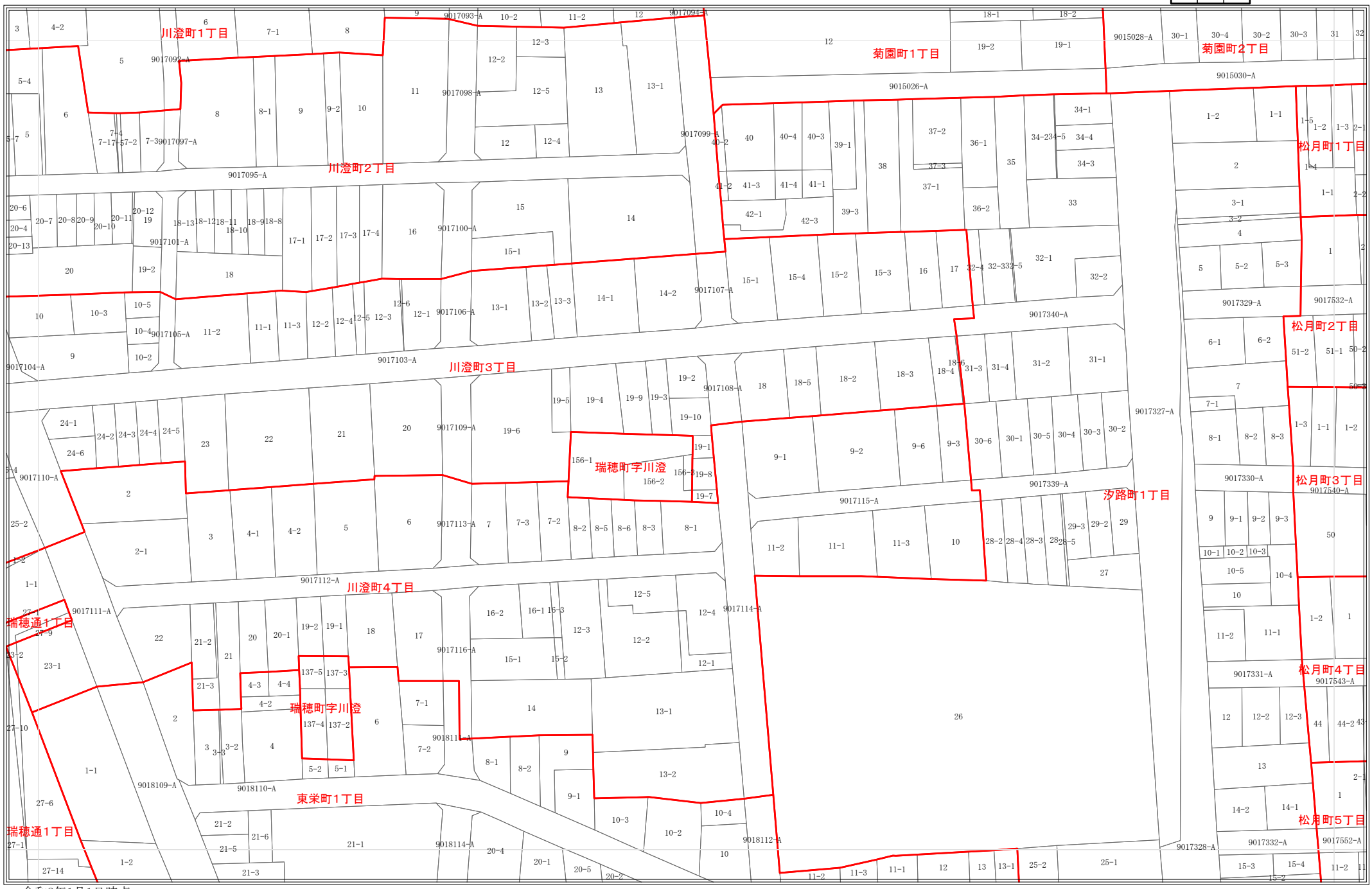

令和8年1月1日時点

・この図面は課税のために作成した図面です。権利関係等の根拠になるものではありません。

・無地番については、Nまたは名古屋市の内部管理番号（例：9876543-A)が表示されている場合があります。

0 25 50 100 メートル

1:1,200

2925

地番参考図

2859	2860	2861
2924	2925	2926
2987	2988	2989

令和8年1月1日時点
・この図面は課税のために作成した図面です。権利関係等の根拠になるものではありません。
・無地番については、Nまたは名古屋市の内部管理番号（例：9876543-A)が表示されている場合があります。

0 25 50 100 メートル

1:1,200

2926

地番参考図

2860	2861	2862
2925	2926	2927
2988	2989	2990

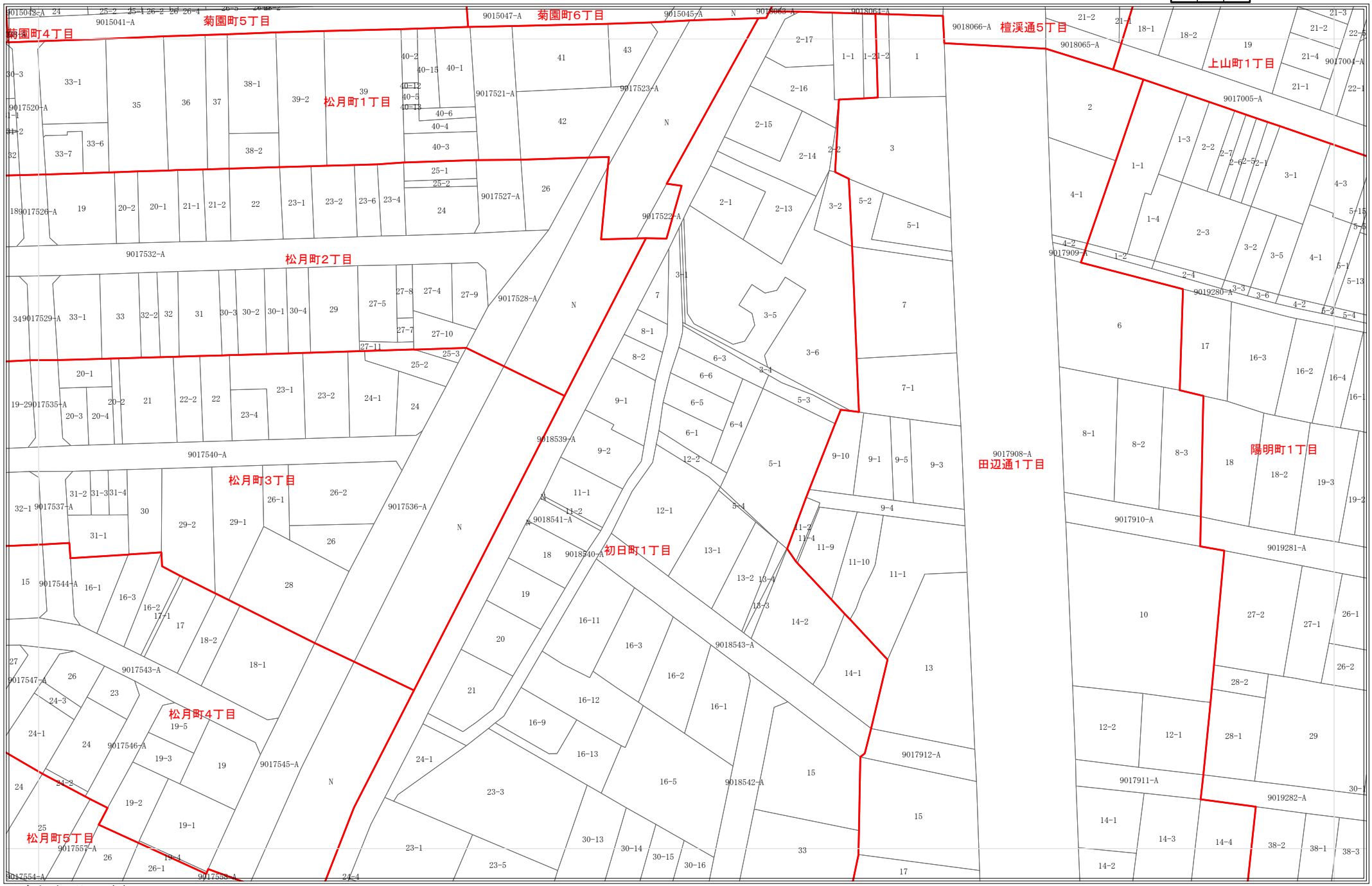

令和8年1月1日時点
・この図面は課税のために作成した図面です。権利関係等の根拠になるものではありません。
・無地番については、Nまたは名古屋市の内部管理番号（例：9876543-A)が表示されている場合があります。

0 25 50 100 メートル

1:1,200

2927

地番参考図

2861	2862	2863
2926	2927	2928
2989	2990	2991

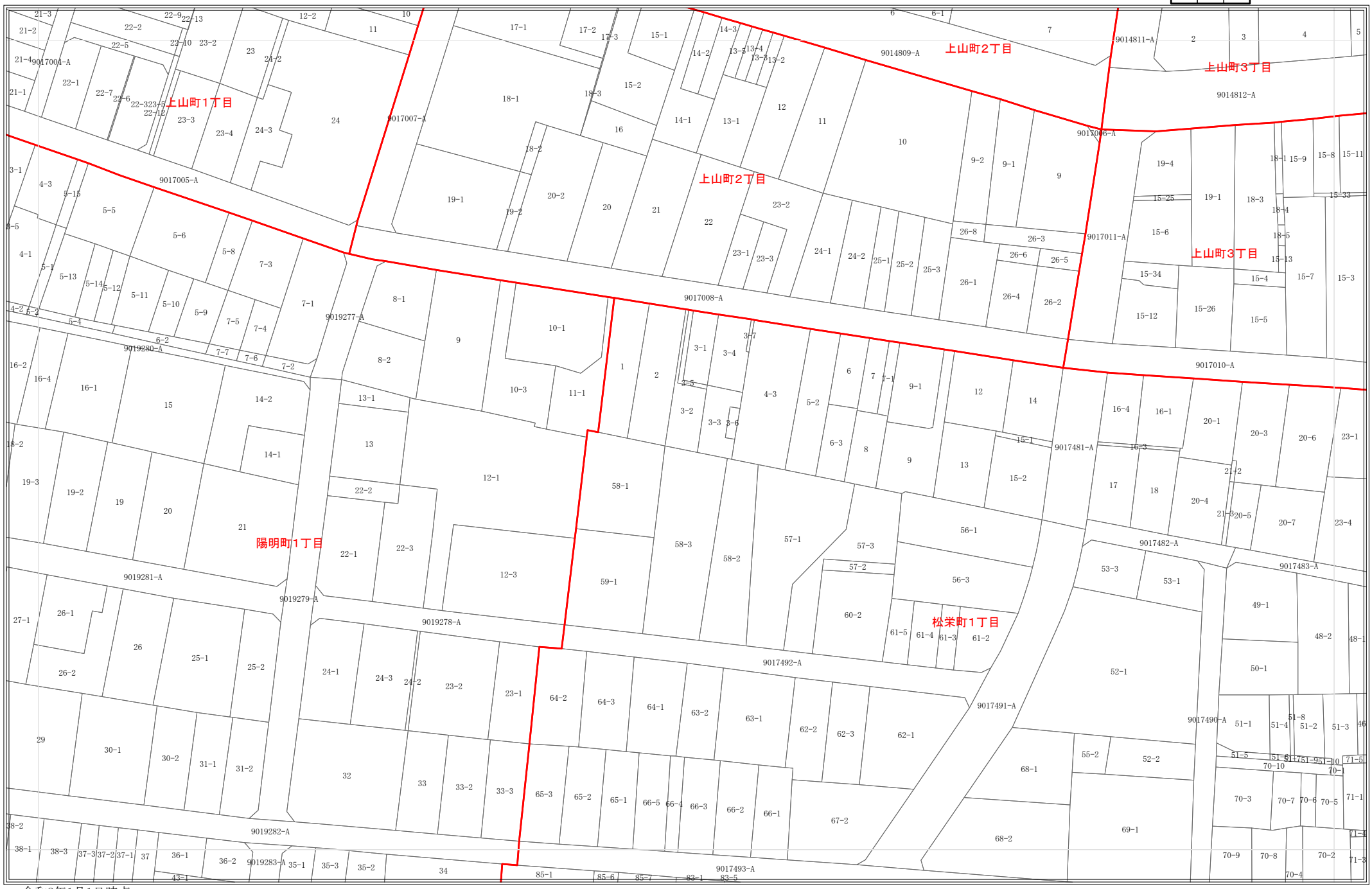

令和8年1月1日時点
・この図面は課税のために作成した図面です。権利関係等の根拠になるものではありません。
・無地番については、Nまたは名古屋市の内部管理番号（例：9876543-A)が表示されている場合があります。

0 25 50 100 メートル

1:1,200

2928

地番参考図

2862	2863	2864
2927	2928	2929
2990	2991	2992

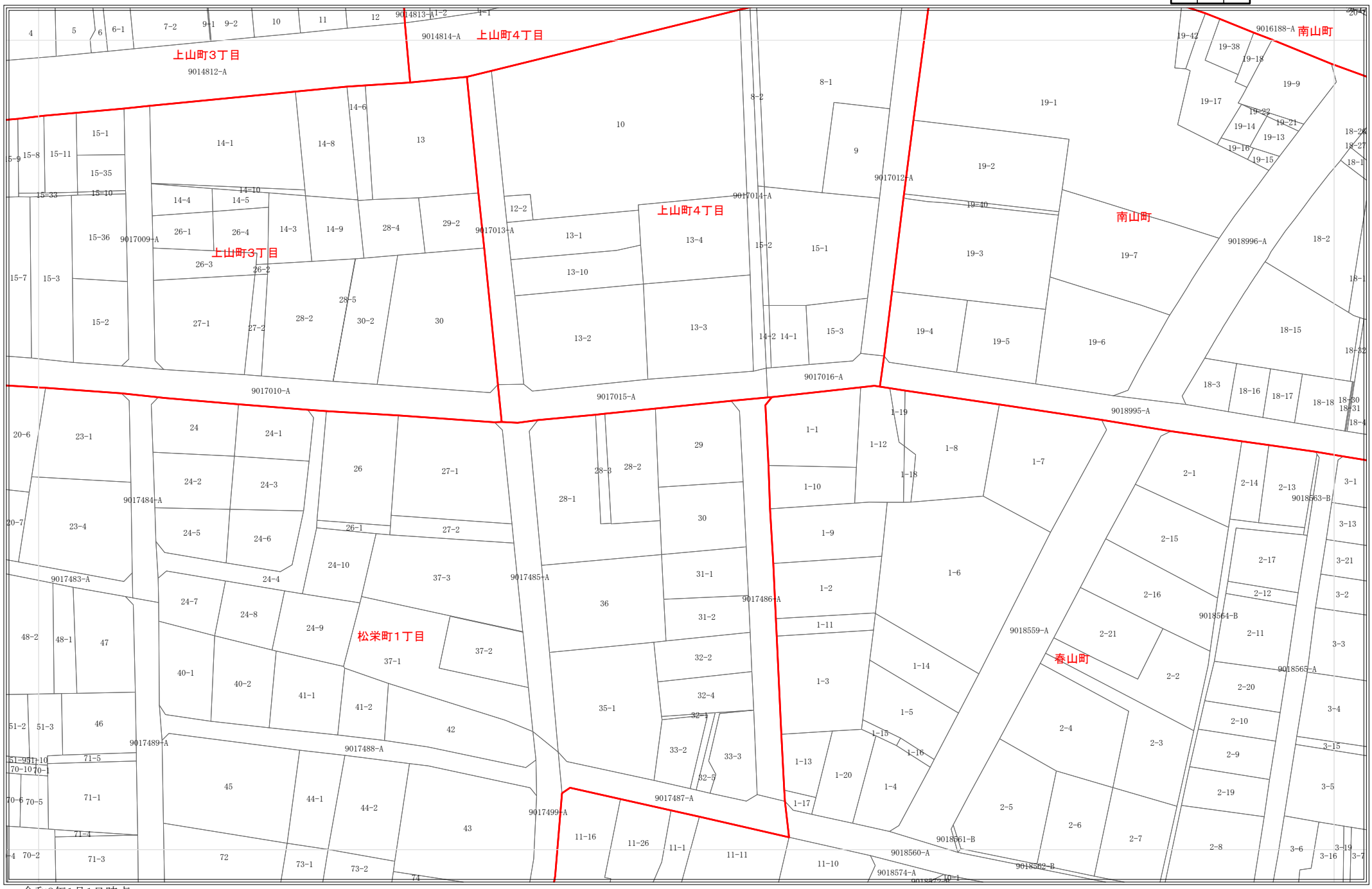

令和8年1月1日時点
・この図面は課税のために作成した図面です。権利関係等の根拠になるものではありません。
・無地番については、Nまたは名古屋市の内部管理番号（例：9876543-A)が表示されている場合があります。

0 25 50 100 メートル

1:1,200

2929

地番参考図

2863	2864	2865
2928	2929	2930
2991	2992	2993

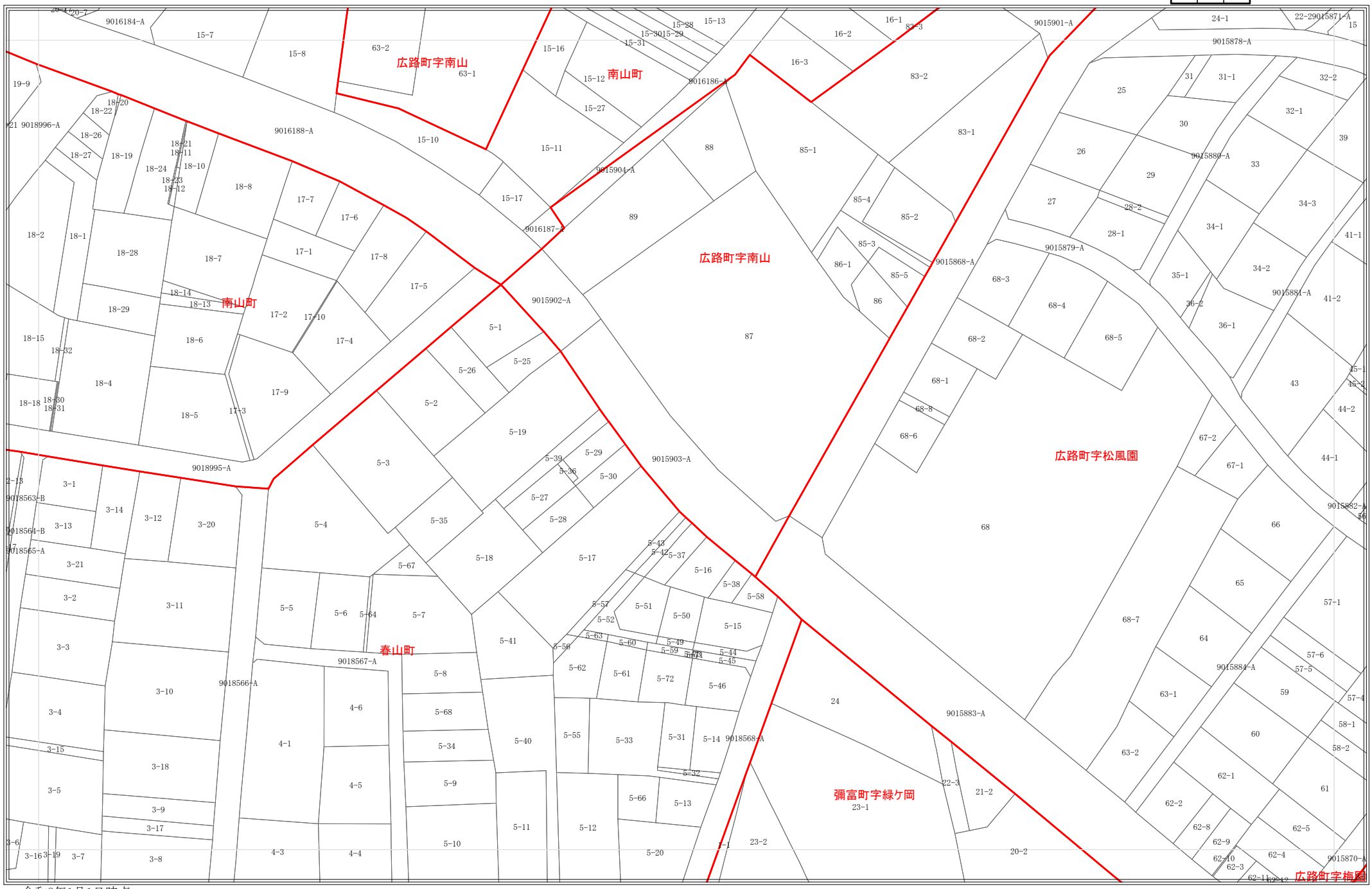

令和8年1月1日時点
・この図面は課税のために作成した図面です。権利関係等の根拠になるものではありません。
・無地番については、Nまたは名古屋市の内部管理番号（例：9876543-A)が表示されている場合があります。

0 25 50 100 メートル

1:1,200

2930

地番参考図

2864	2865	2866
2929	2930	2931
2992	2993	2994

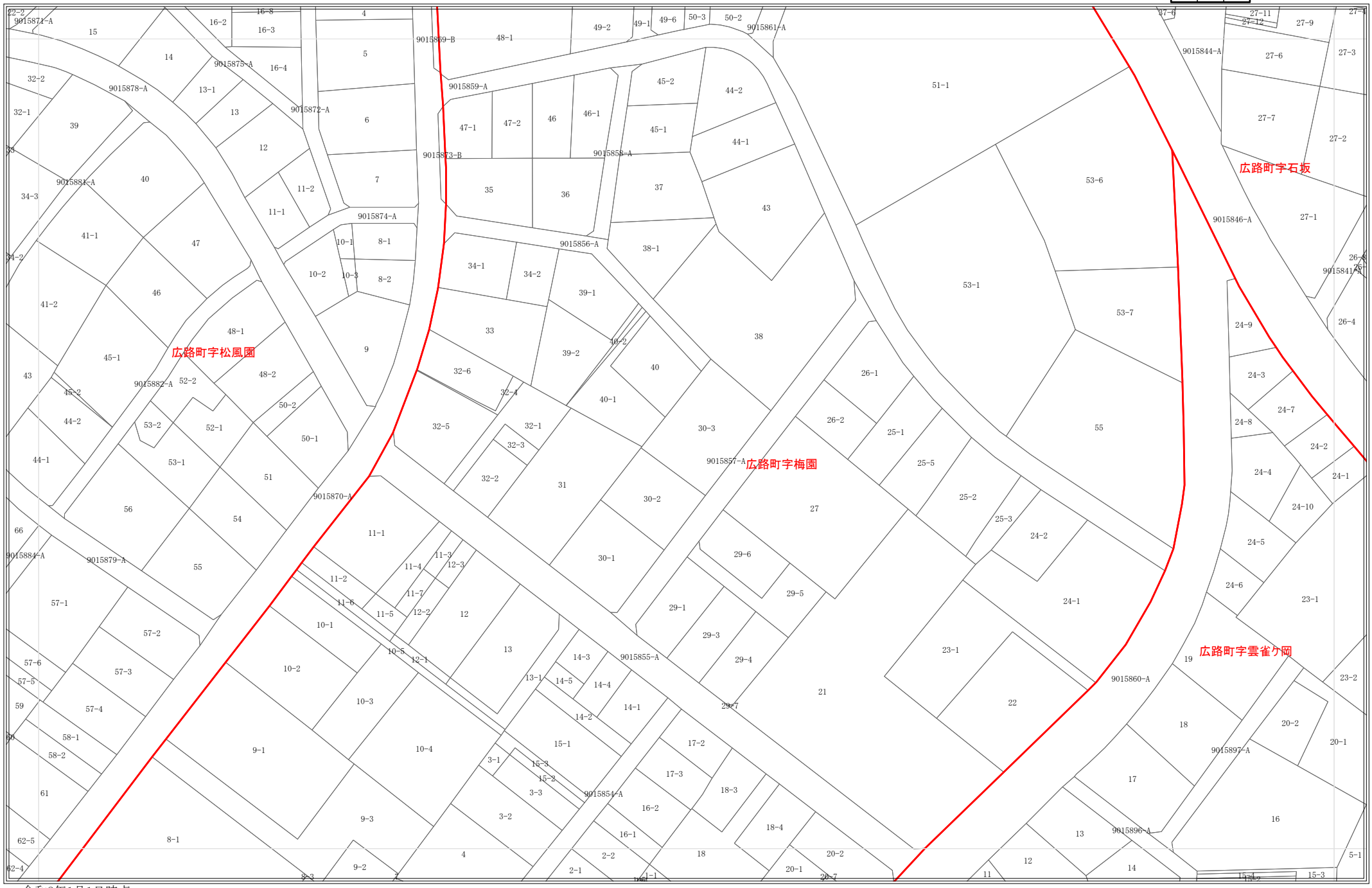

令和8年1月1日時点
・この図面は課税のために作成した図面です。権利関係等の根拠になるものではありません。
・無地番については、Nまたは名古屋市の内部管理番号（例：9876543-A)が表示されている場合があります。

0 25 50 100 メートル

1:1,200

2931

地番参考図

2865	2866	2867
2930	2931	2932
2993	2994	2995

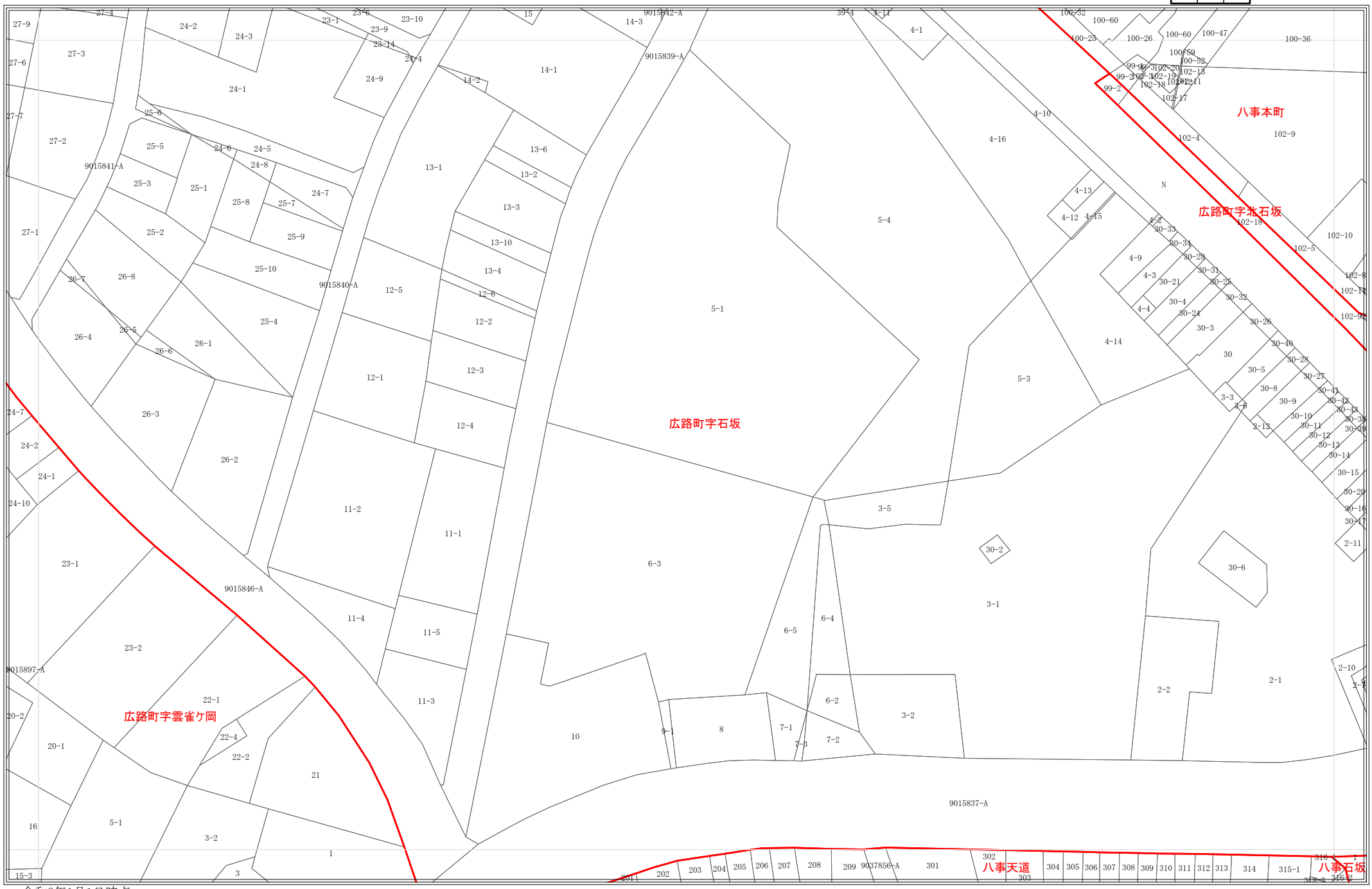

令和8年1月1日時点
・この図面は課税のために作成した図面です。権利関係等の根拠になるものではありません。
・無地番については、Nまたは名古屋市の内部管理番号（例：9876543-A)が表示されている場合があります。

0 25 50 100 メートル

1:1,200

2932

地番参考図

2866	2867	2868
2931	2932	2933
2994	2995	2996

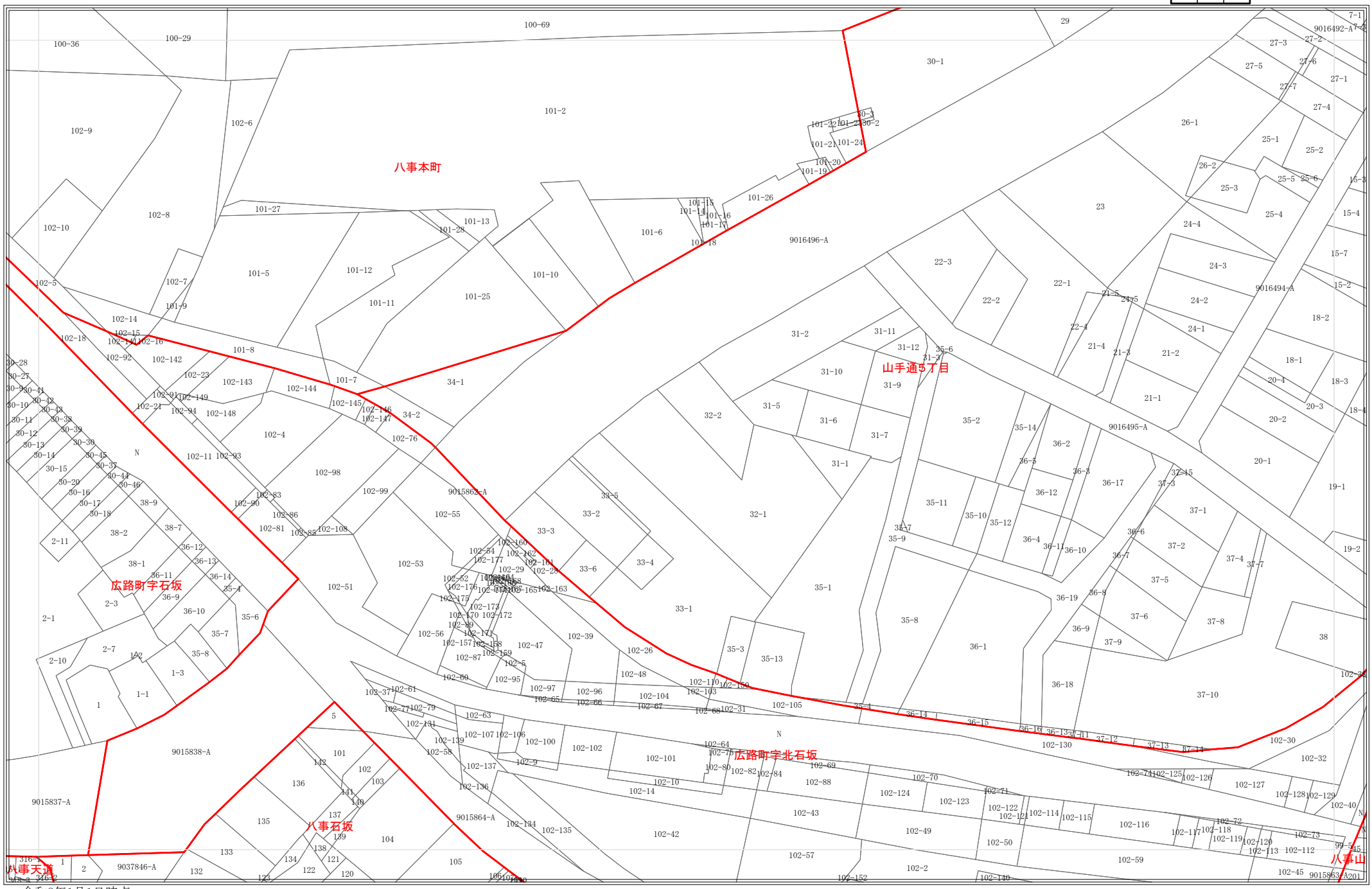

令和8年1月1日時点
・この図面は課税のために作成した図面です。権利関係等の根拠になるものではありません。
・無地番については、Nまたは名古屋市の内部管理番号（例：9876543-A)が表示されている場合があります。

0 25 50 100 メートル

1:1,200

2933

地番参考図

2867	2868	2869
2932	2933	2934
2995	2996	2997

令和8年1月1日時点
・この図面は課税のために作成した図面です。権利関係等の根拠になるものではありません。
・無地番については、Nまたは名古屋市の内部管理番号（例：9876543-A)が表示されている場合があります。

0 25 50 100 メートル

1:1,200

2992

地番参考図

2928	2929	2930
2991	2992	2993
3053	3054	3055

令和8年1月1日時点
・この図面は課税のために作成した図面です。権利関係等の根拠になるものではありません。
・無地番については、Nまたは名古屋市の内部管理番号（例：9876543-A)が表示されている場合があります。

0 25 50 100 メートル

1:1,200

2993

地番参考図

2929	2930	2931
2992	2993	2994
3054	3055	3056

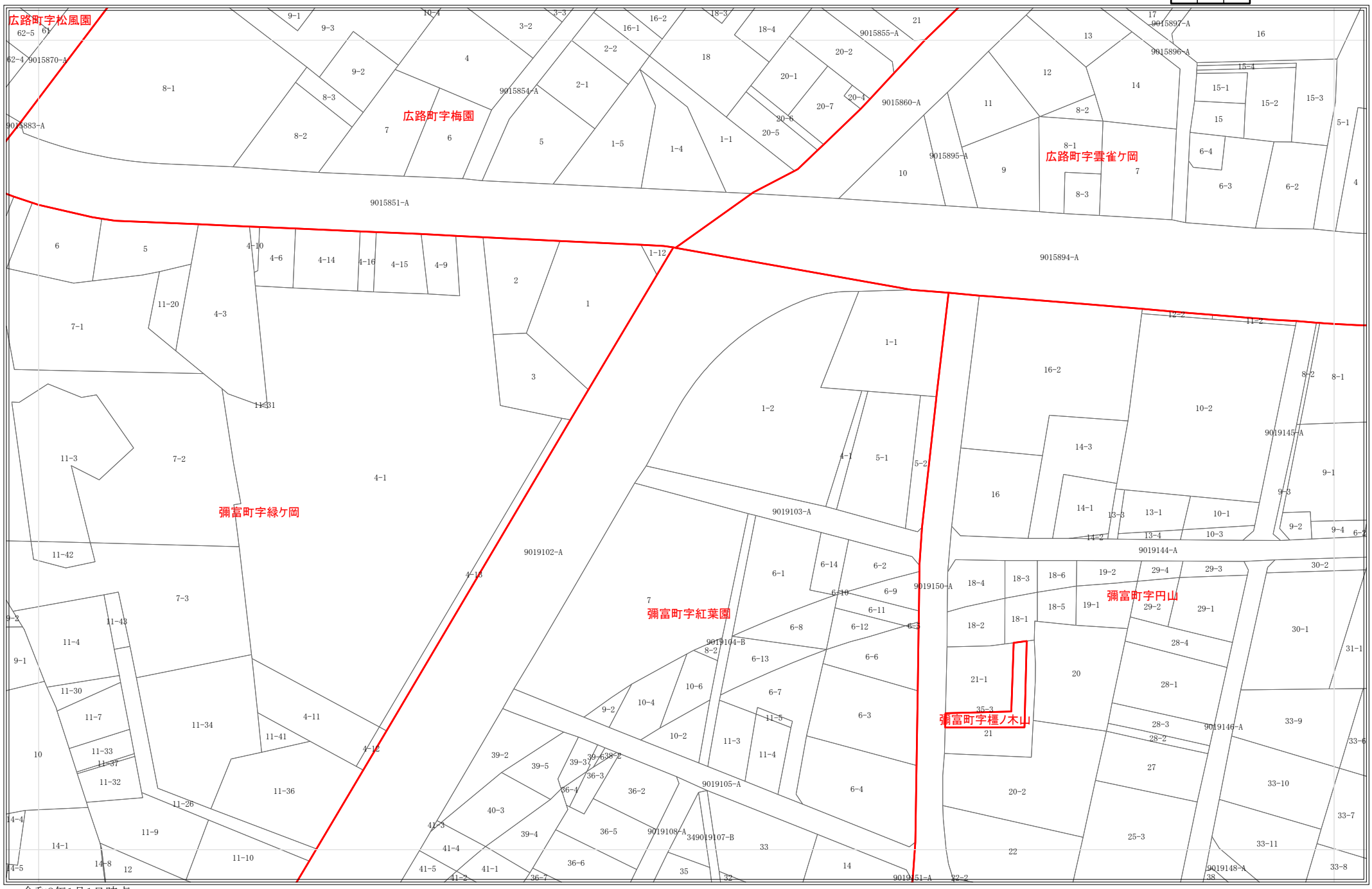

令和8年1月1日時点
・この図面は課税のために作成した図面です。権利関係等の根拠になるものではありません。
・無地番については、Nまたは名古屋市の内部管理番号（例：9876543-A)が表示されている場合があります。

0 25 50 100 メートル

1:1,200

2994

地番参考図

2930	2931	2932
2993	2994	2995
3055	3056	3057

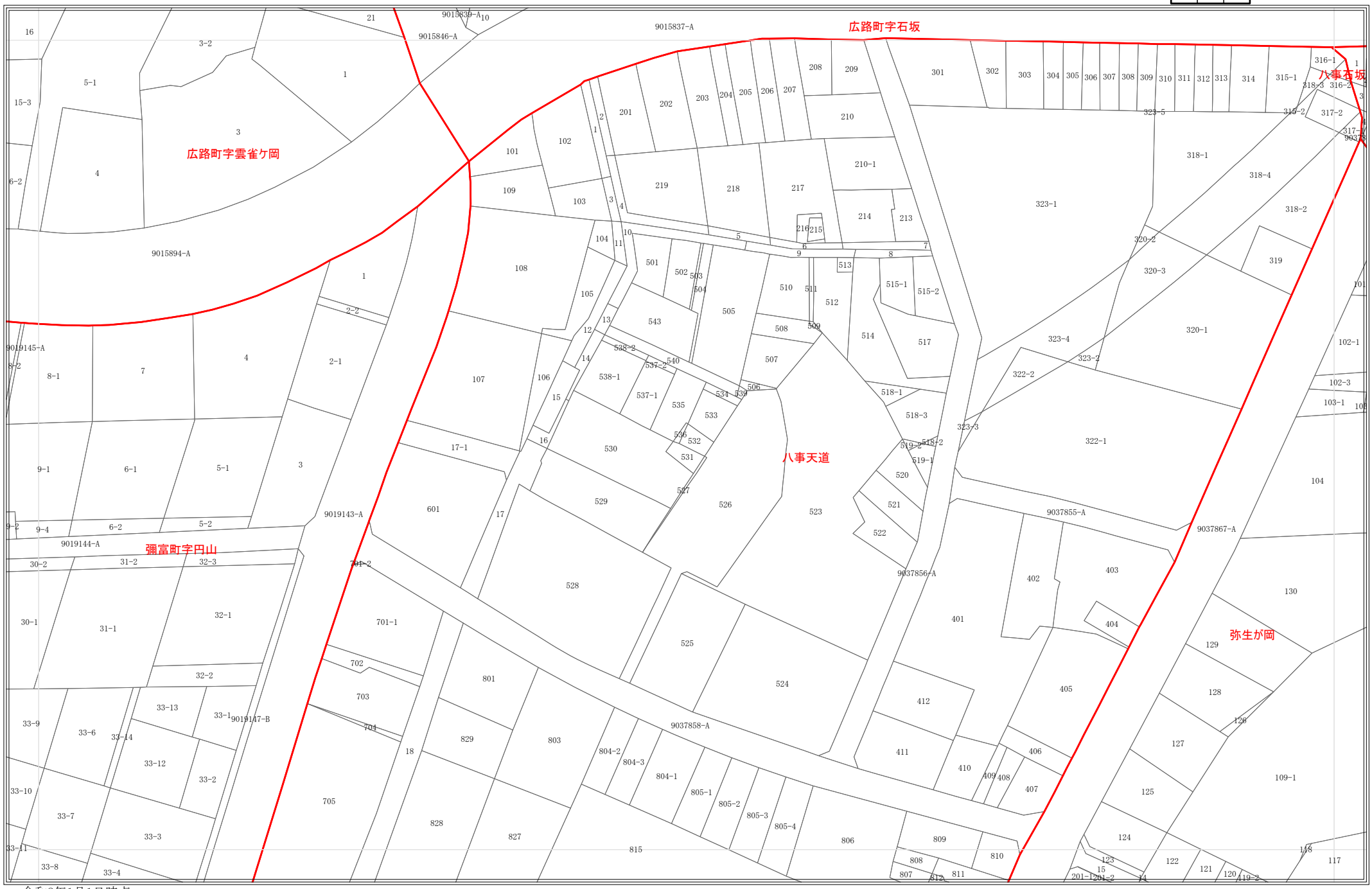

令和8年1月1日時点
・この図面は課税のために作成した図面です。権利関係等の根拠になるものではありません。
・無地番については、Nまたは名古屋市の内部管理番号（例：9876543-A)が表示されている場合があります。

0 25 50 100 メートル

1:1,200

2995

地番参考図

2931	2932	2933
2994	2995	2996
3056	3057	3058

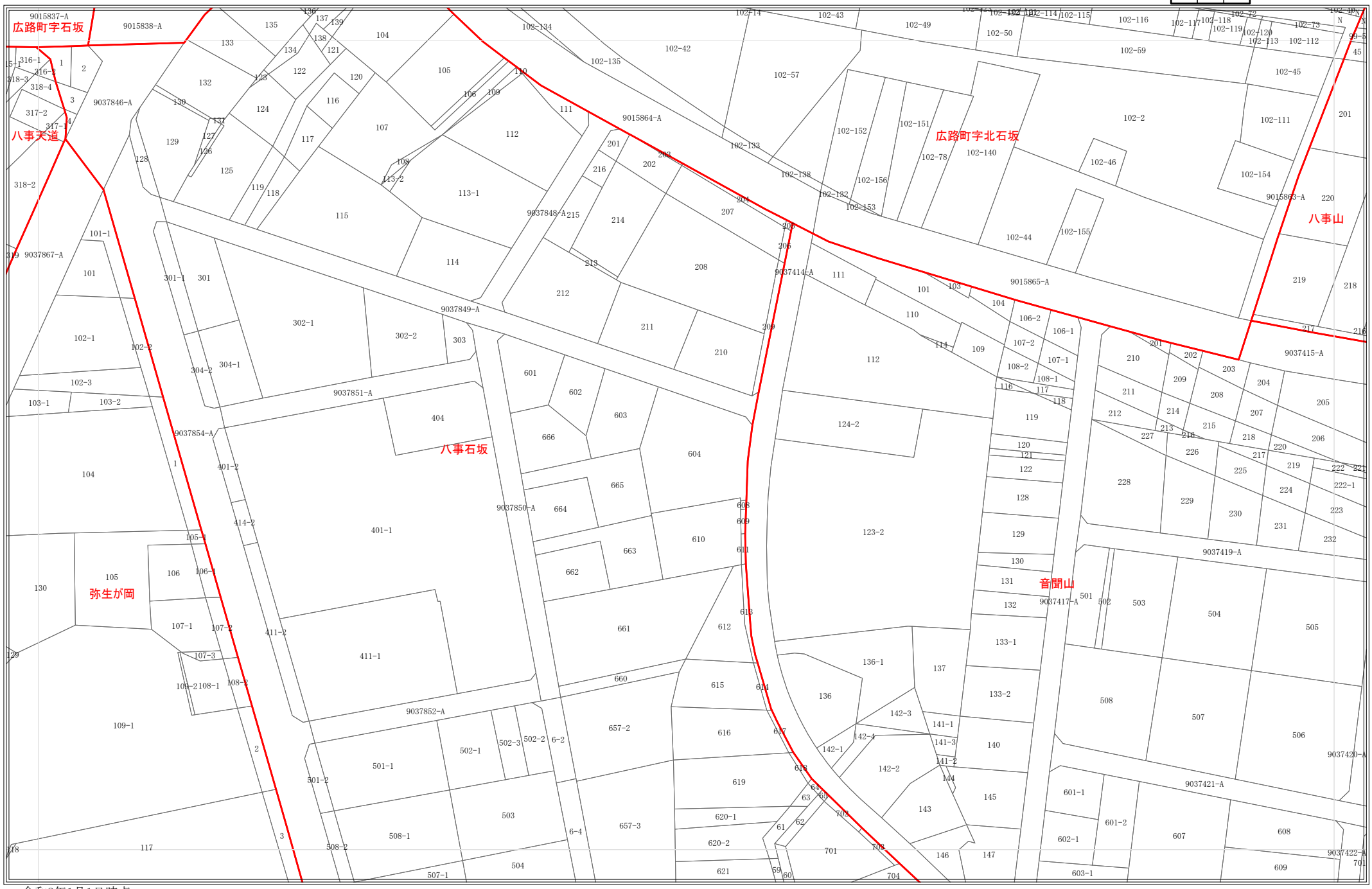

令和8年1月1日時点
・この図面は課税のために作成した図面です。権利関係等の根拠になるものではありません。
・無地番については、Nまたは名古屋市の内部管理番号（例：9876543-A)が表示されている場合があります。

0 25 50 100 メートル

1:1,200

2996

地番参考図

2932	2933	2934
2995	2996	2997
3057	3058	3059

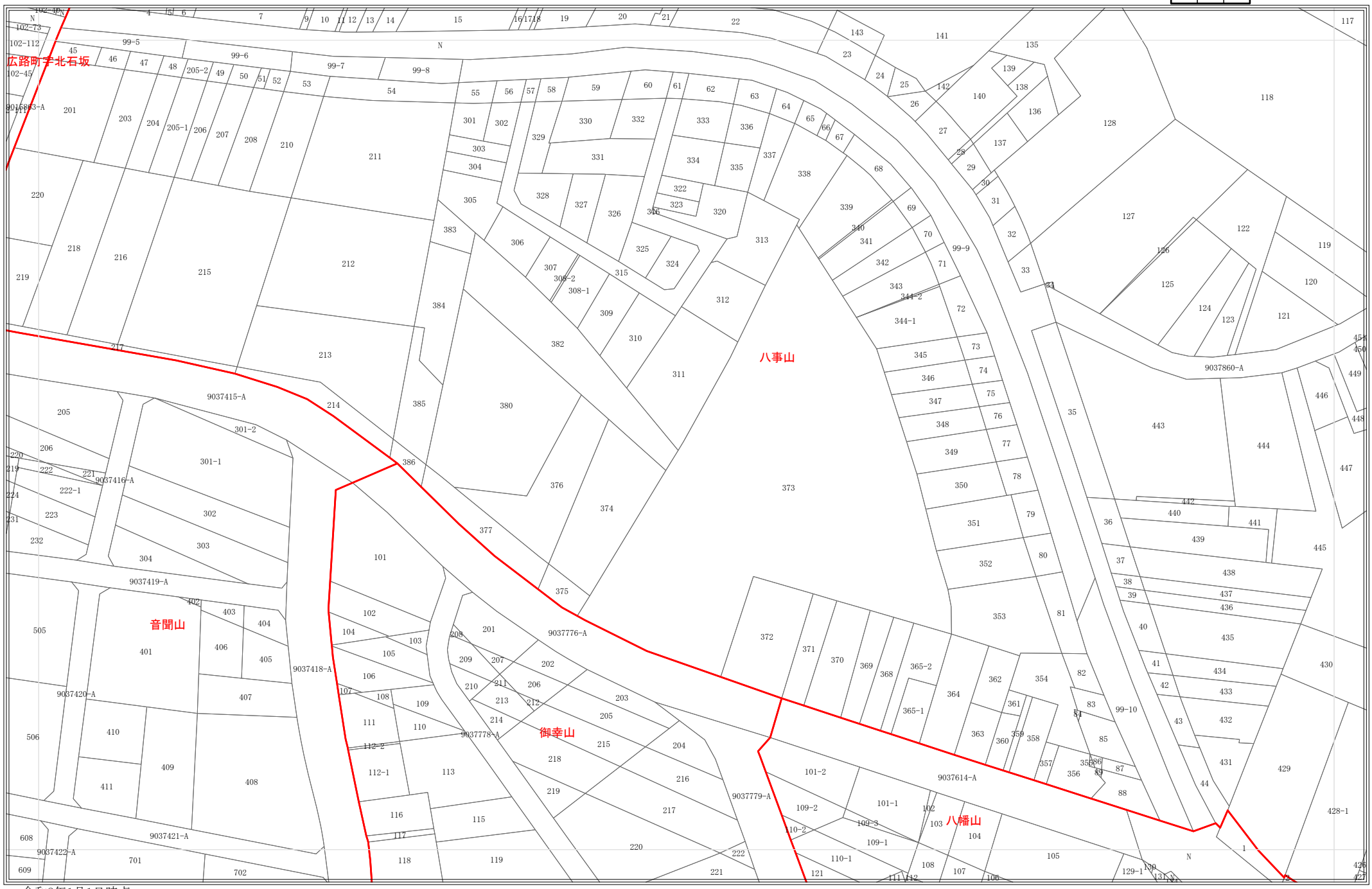

令和8年1月1日時点
・この図面は課税のために作成した図面です。権利関係等の根拠になるものではありません。
・無地番については、Nまたは名古屋市の内部管理番号（例：9876543-A)が表示されている場合があります。

0 25 50 100 メートル

1:1,200