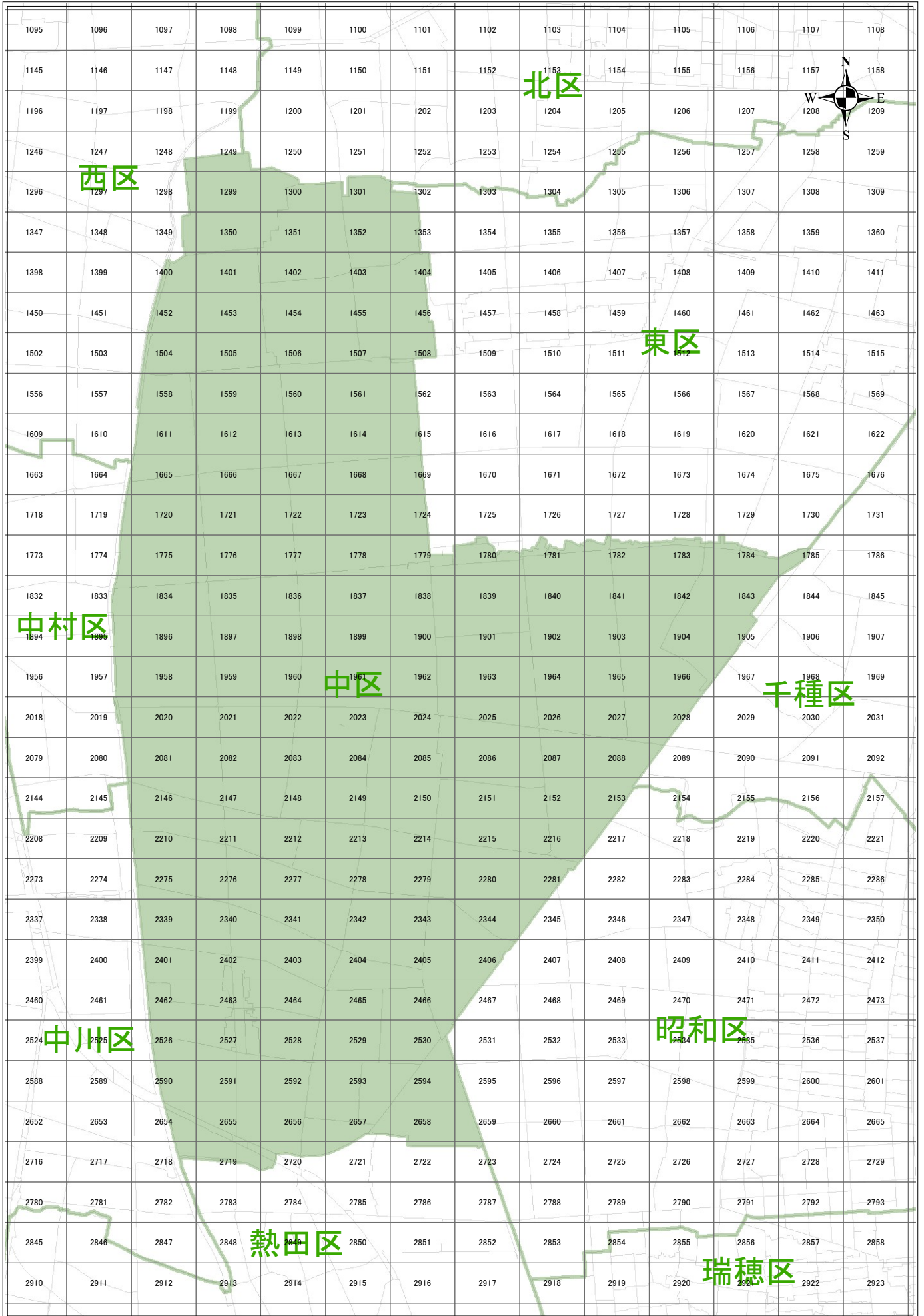


# 索引図



0 420 840 1,680メートル

1:25,000

# 中区 図面番号一覧

町字名	図面番号															
葵一丁目	1782	1783														
葵二丁目	1783	1784														
葵三丁目	1784															
伊勢山一丁目	2402	2403	2463	2464												
伊勢山二丁目	2463	2464	2527	2528	2592											
大井町	2404	2405	2464	2465	2466											
大須一丁目	2019	2020	2021	2080	2081	2082	2145	2146	2147							
大須二丁目	2021	2022	2082	2083	2147	2148										
大須三丁目	2022	2023	2083	2084	2148	2149	2212	2213								
大須四丁目	2023	2024	2084	2085	2149	2150	2213	2214								
金山一丁目	2527	2528	2591	2592	2655	2656	2719	2720								
金山二丁目	2592	2593	2656	2657												
金山三丁目	2593	2594	2657	2658												
金山四丁目	2656	2657	2720	2721												
金山五丁目	2530	2594	2595	2657	2658	2659	2722	2723								
金山町一丁目	2719	2720														
上前津一丁目	2212	2213	2277	2278												
上前津二丁目	2213	2214	2278	2279												
小市場町4丁目	1779															
栄町6丁目	1779															
栄一丁目	1833	1834	1835	1895	1896	1897	1957	1958	1959	2019	2020	2021				
栄二丁目	1777	1835	1836	1897	1898	1959	1960	2021	2022							
栄三丁目	1777	1778	1779	1836	1837	1838	1898	1899	1900	1960	1961	1962	2022	2023	2024	
栄四丁目	1779	1780	1781	1838	1839	1840	1900	1901	1902							
栄五丁目	1900	1901	1902	1962	1963	1964	2024	2025	2026							
三の丸一丁目	1350	1400	1401	1452	1453	1454	1504	1505	1506	1558						
三の丸二丁目	1401	1402	1403	1453	1454	1455	1506	1507								
三の丸三丁目	1403	1404	1455	1456	1507	1508										
三の丸四丁目	1301	1302	1352	1353	1403	1404										
新尾頭一丁目	2718	2719														
新栄町1丁目	1779															

# 中区 図面番号一覧

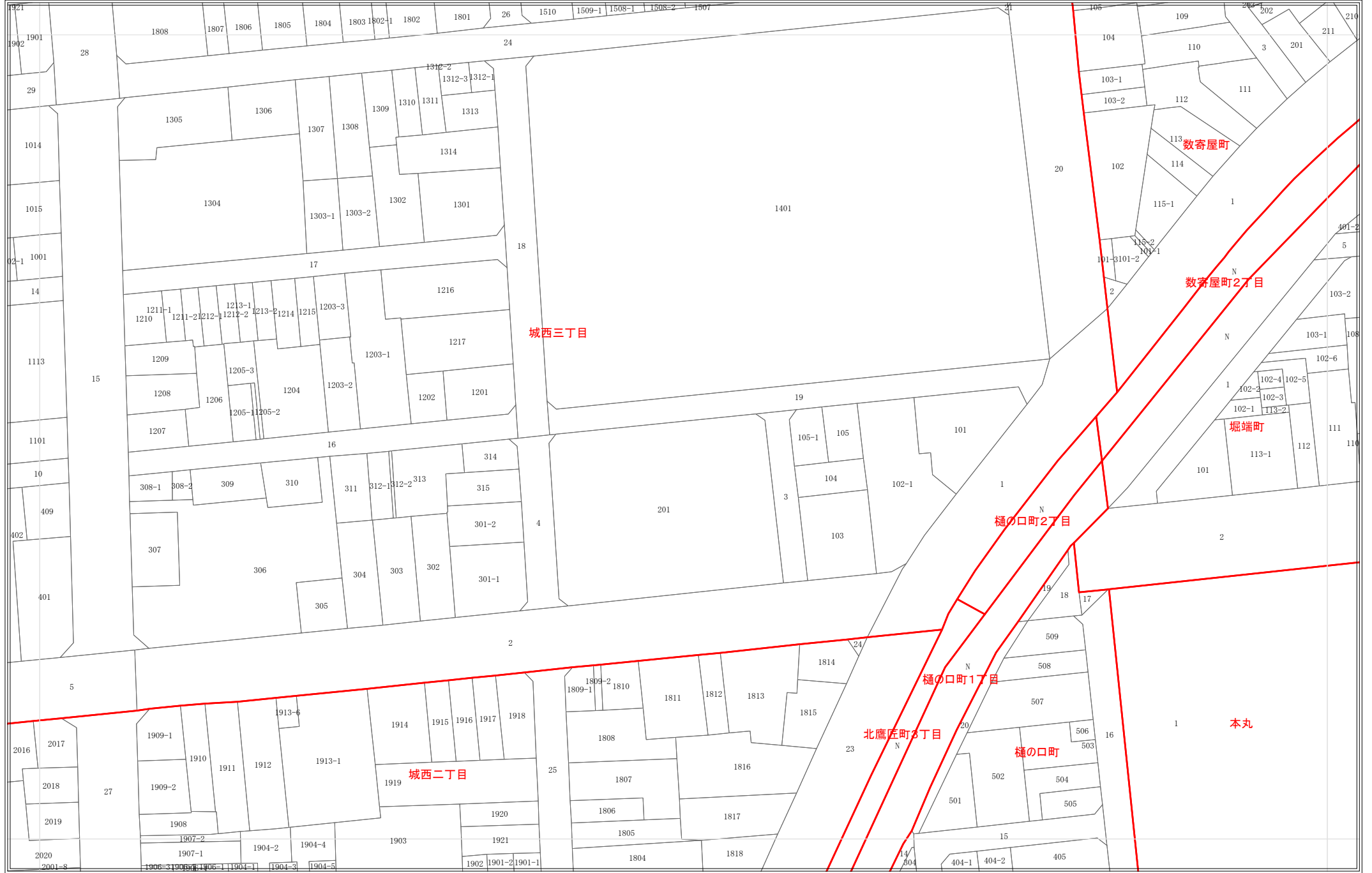
町字名	図面番号														
新栄町2丁目	1779	1780													
新栄町3丁目	1780	1781													
新栄一丁目	1781	1782	1840	1841	1902	1903	1964	1965	2026	2027	2088				
新栄二丁目	1782	1783	1841	1842	1903	1904	1965	1966	2027	2028	2088	2089			
新栄三丁目	1783	1784	1785	1842	1843	1904	1905	1966	1967						
橘一丁目	2211	2212	2276	2277	2278	2340	2341	2342	2403	2404					
橘二丁目	2340	2341	2402	2403	2404	2464	2465								
千代田一丁目	2024	2025	2026	2085	2086	2087	2150	2151	2152						
千代田二丁目	2150	2151	2152	2214	2215	2216									
千代田三丁目	2214	2215	2216	2279	2280	2281	2343	2344	2345	2406					
千代田四丁目	2279	2343	2344	2405	2406	2466	2467	2530							
千代田五丁目	2026	2027	2087	2088	2089	2152	2153	2216	2217	2281					
長畝町3丁目	1400	1452	1504	1558											
錦一丁目	1664	1665	1666	1719	1720	1721	1774	1775	1776	1833	1834	1835			
錦二丁目	1666	1667	1721	1722	1776	1777	1835	1836							
錦三丁目	1667	1668	1669	1722	1723	1724	1777	1778	1779						
二の丸	1300	1301	1350	1351	1352	1401	1402	1403							
東桜二丁目	1780	1781	1782												
東古渡町4丁目	2655	2719	2720												
富士見町	2278	2279	2342	2343	2404	2405									
古渡町	2402	2463	2527												
古渡町7丁目	2655	2719													
平和一丁目	2464	2465	2528	2529	2592	2593									
平和二丁目	2465	2466	2529	2530	2593	2594									
本丸	1248	1249	1250	1298	1299	1300	1349	1350	1351	1400	1401				
正木町5丁目	2654	2655													
正木一丁目	2401	2402	2462	2463											
正木二丁目	2462	2463	2526	2527											
正木三丁目	2526	2527	2590	2591	2654	2655									
正木四丁目	2654	2655	2718	2719											
松原一丁目	2145	2146	2147	2209	2210	2211									

# 中区 図面番号一覧

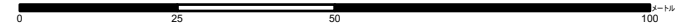
町字名	図面番号														
松原二丁目	2210	2211	2275	2276	2340										
松原三丁目	2275	2276	2339	2340	2401	2402									
丸の内一丁目	1504	1558	1611	1612	1664	1665	1666								
丸の内二丁目	1504	1505	1506	1558	1559	1560	1611	1612	1613	1665	1666	1667			
丸の内三丁目	1506	1507	1508	1560	1561	1562	1613	1614	1615	1667	1668	1669			
門前町	2147	2148	2211	2212	2277										
天王崎町	1957	2019													
東桜一丁目	1780														

# 地番参考図

1197	1198	1199
1247	1248	1249
1297	1298	1299




令和8年1月1日時点  
 ・この図面は課税のために作成した図面です。権利関係等の根拠になるものではありません。  
 ・無地番については、Nまたは名古屋市の内部管理番号（例：9876543-A）が表示されている場合があります。




1:1,200



1199	1200	1201
1249	1250	1251
1299	1300	1301



令和8年1月1日時点  
・この図面は課税のために作成した図面です。権利関係等の根拠になるものではありません。  
・無地番については、Nまたは名古屋市内部管理番号（例：9876543-A）が表示されている場合があります。



1:1,200


# 地番参考図

1247	1248	1249
1297	1298	1299
1348	1349	1350



令和8年1月1日時点

- ・この図面は課税のために作成した図面です。権利関係等の根拠になるものではありません。
- ・無地番については、Nまたは名古屋市の内部管理番号（例：9876543-A）が表示されている場合があります。



1:1,200

# 地番参考図


1248	1249	1250
1298	1299	1300
1349	1350	1351



1

本丸

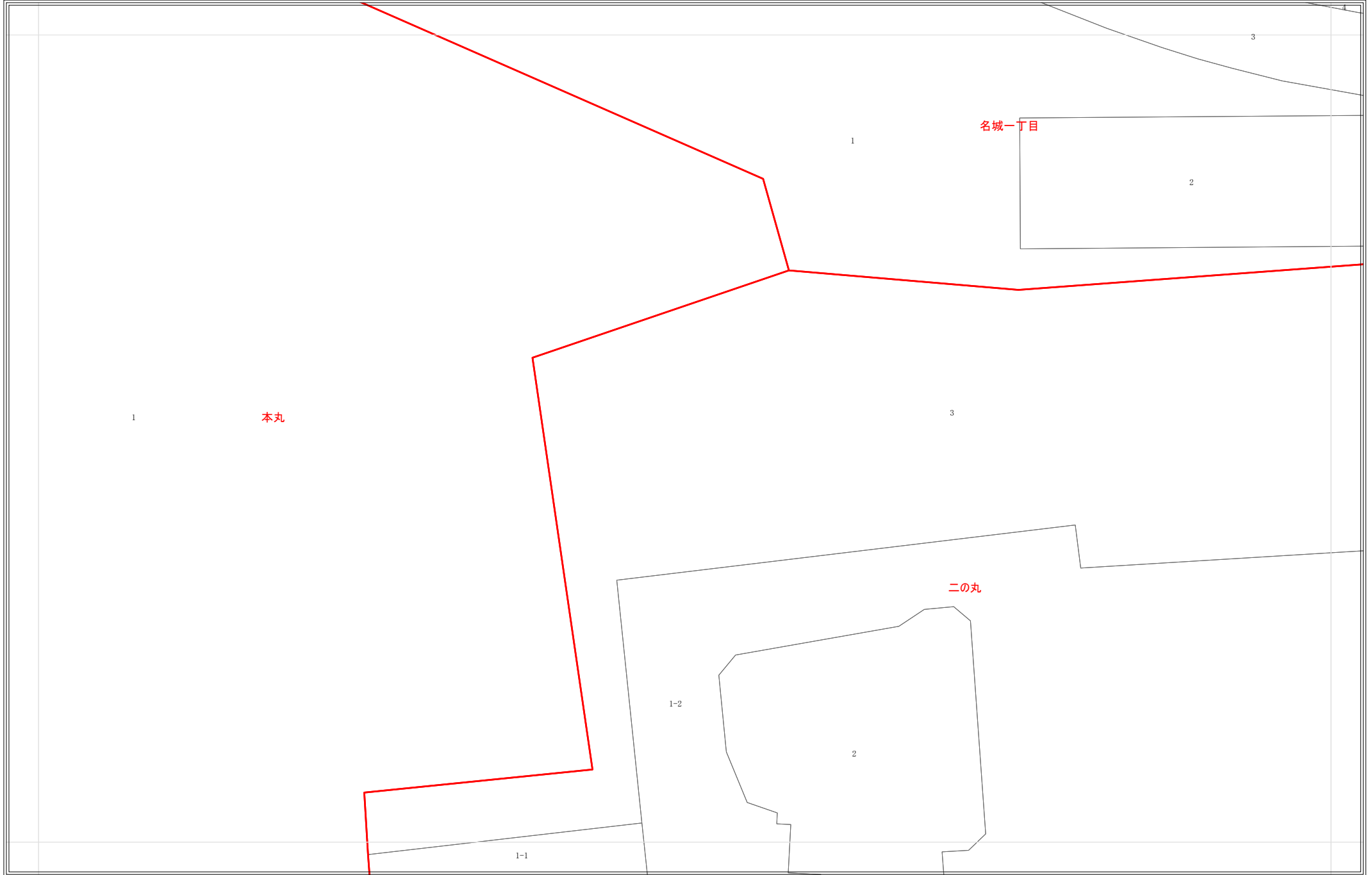
令和8年1月1日時点  
・この図面は課税のために作成した図面です。権利関係等の根拠になるものではありません。  
・無地番については、Nまたは名古屋市内部管理番号（例：9876543-A）が表示されている場合があります。




1:1,200

# 地番参考図

1249	1250	1251
1299	1300	1301
1350	1351	1352



令和8年1月1日時点  
 ・この図面は課税のために作成した図面です。権利関係等の根拠になるものではありません。  
 ・無地番については、Nまたは名古屋市内部管理番号（例：9876543-A）が表示されている場合があります。




1:1,200

# 地番参考図

1250	1251	1252
1300	1301	1302
1351	1352	1353

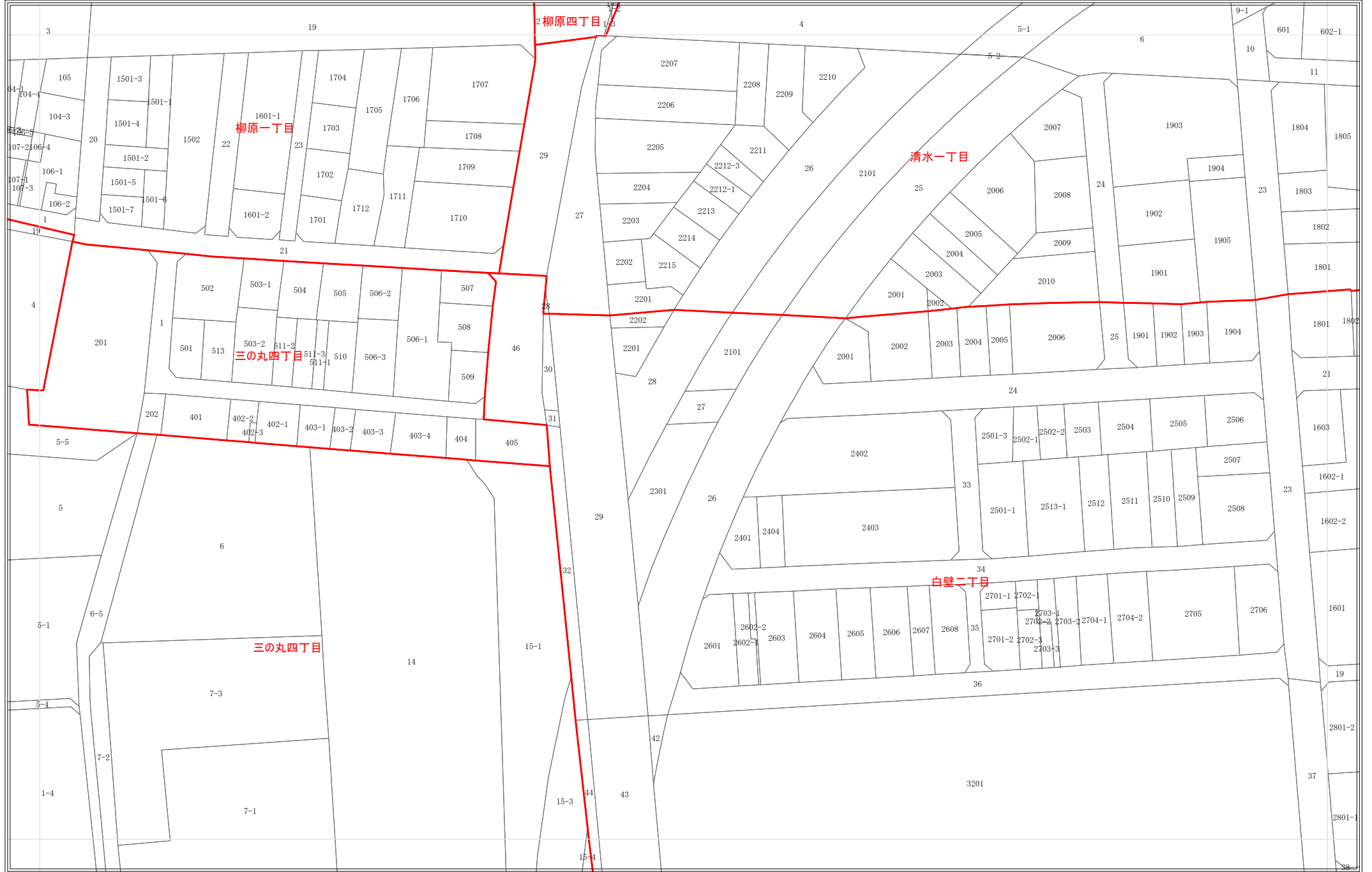


令和8年1月1日時点  
 ・この図面は課税のために作成した図面です。権利関係等の根拠になるものではありません。  
 ・無地番については、Nまたは名古屋市の内部管理番号（例：9876543-A）が表示されている場合があります。

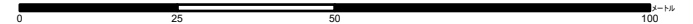


# 地番参考図

1251	1252	1253
1301	1302	1303
1352	1353	1354



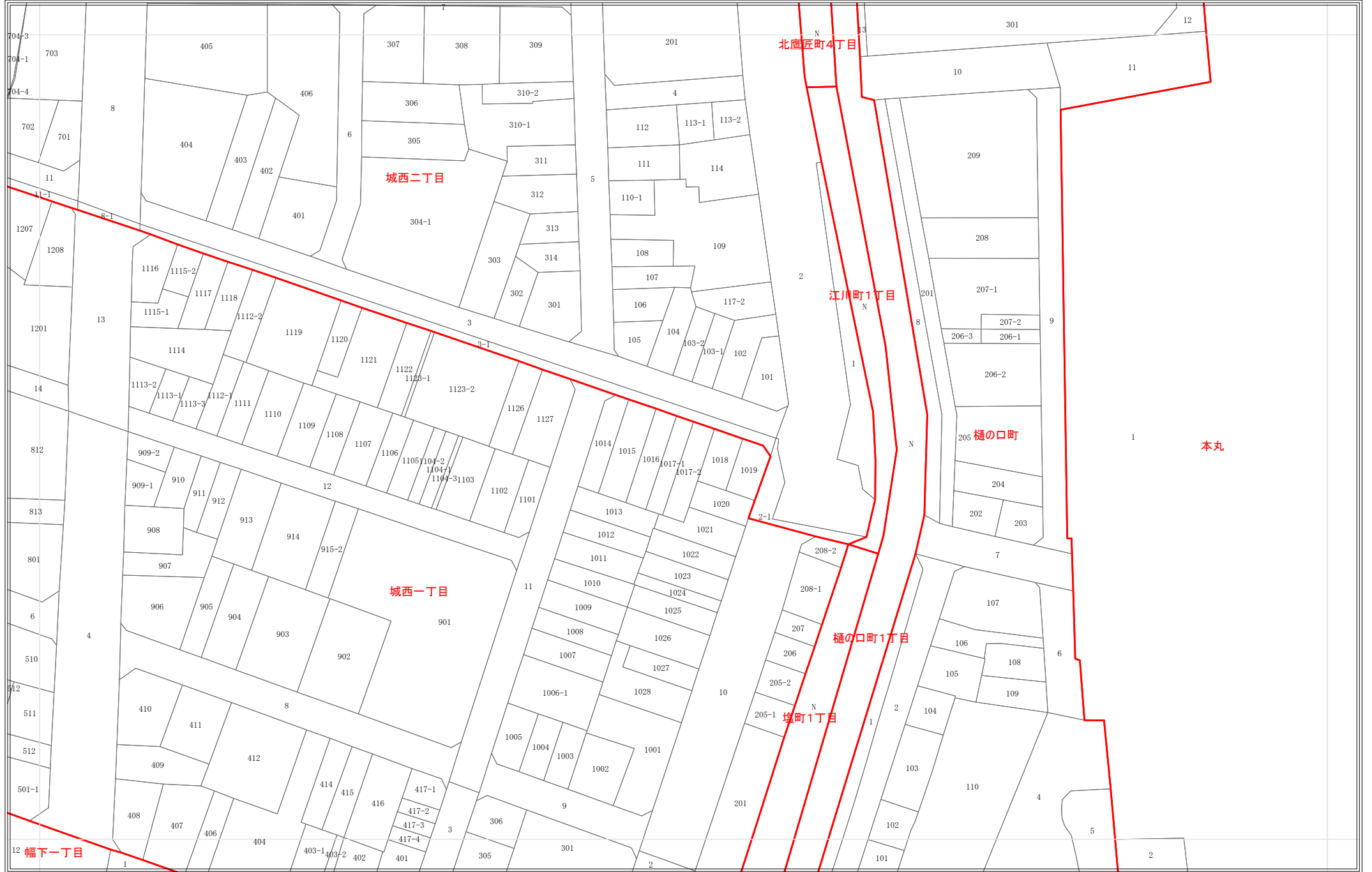
令和8年1月1日時点  
 ・この図面は課税のために作成した図面です。権利関係等の根拠になるものではありません。  
 ・無地番については、Nまたは名古屋市の内部管理番号（例：9876543-A）が表示されている場合があります。



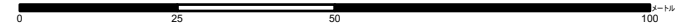
1:1,200

# 地番参考図

1297	1298	1299
1348	1349	1350
1399	1400	1401

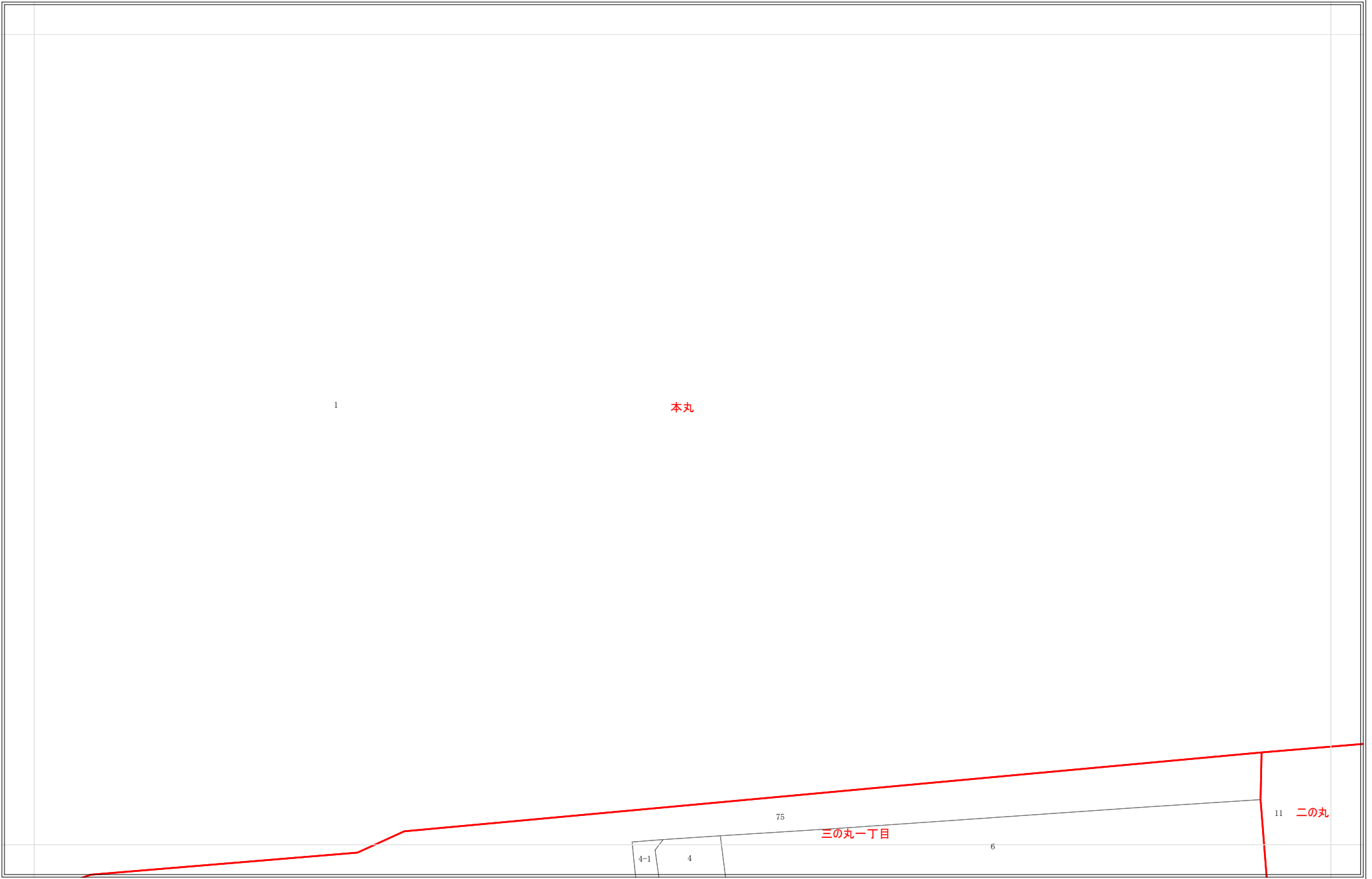


令和8年1月1日時点  
 ・この図面は課税のために作成した図面です。権利関係等の根拠になるものではありません。  
 ・無地番については、Nまたは名古屋市の内部管理番号（例：9876543-A）が表示されている場合があります。




1:1,200

1298	1299	1300
1349	1350	1351
1400	1401	1402

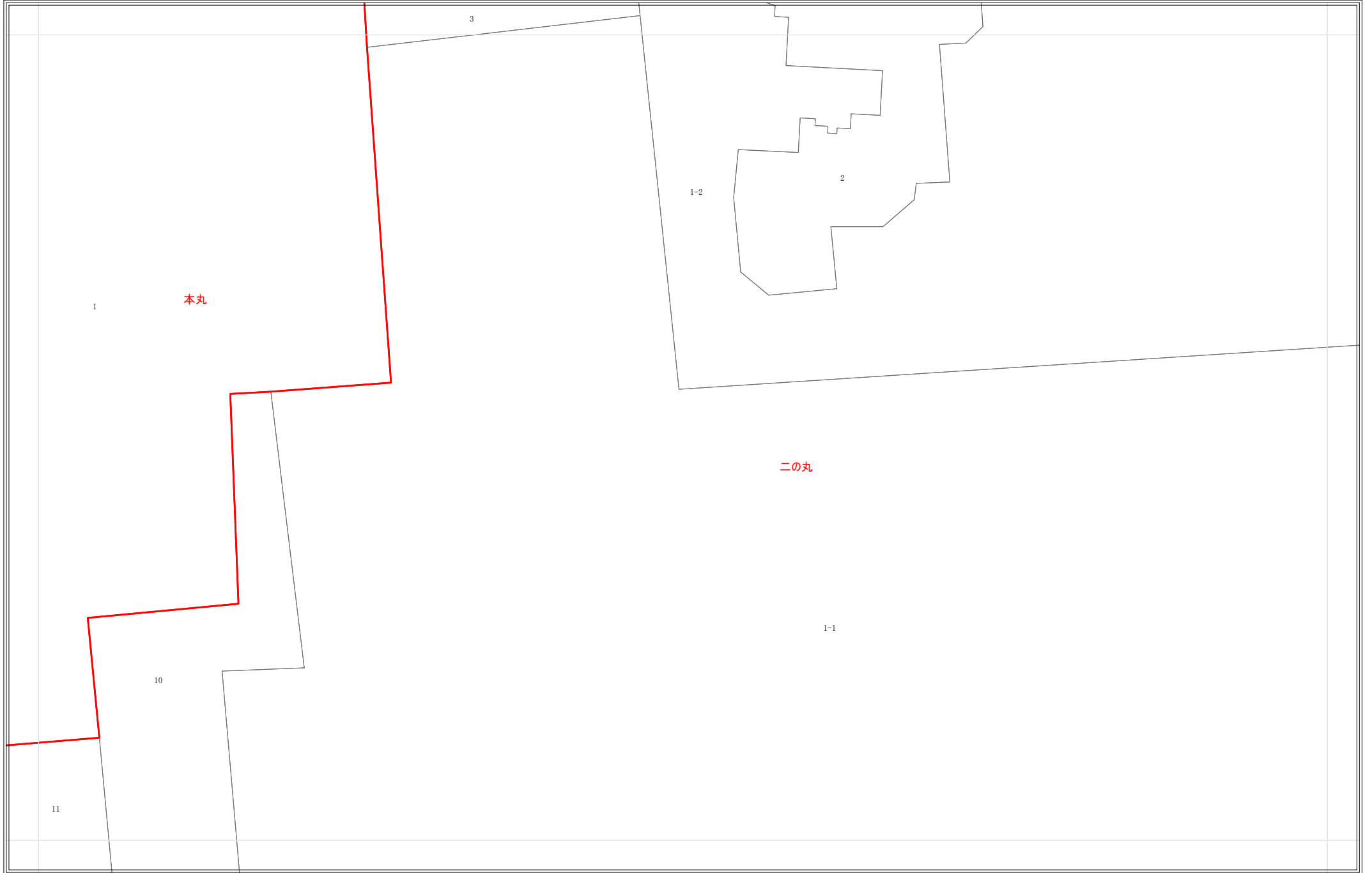


令和8年1月1日時点  
 ・この図面は課税のために作成した図面です。権利関係等の根拠になるものではありません。  
 ・無地番については、Nまたは名古屋市内部管理番号（例：9876543-A）が表示されている場合があります。




1:1,200

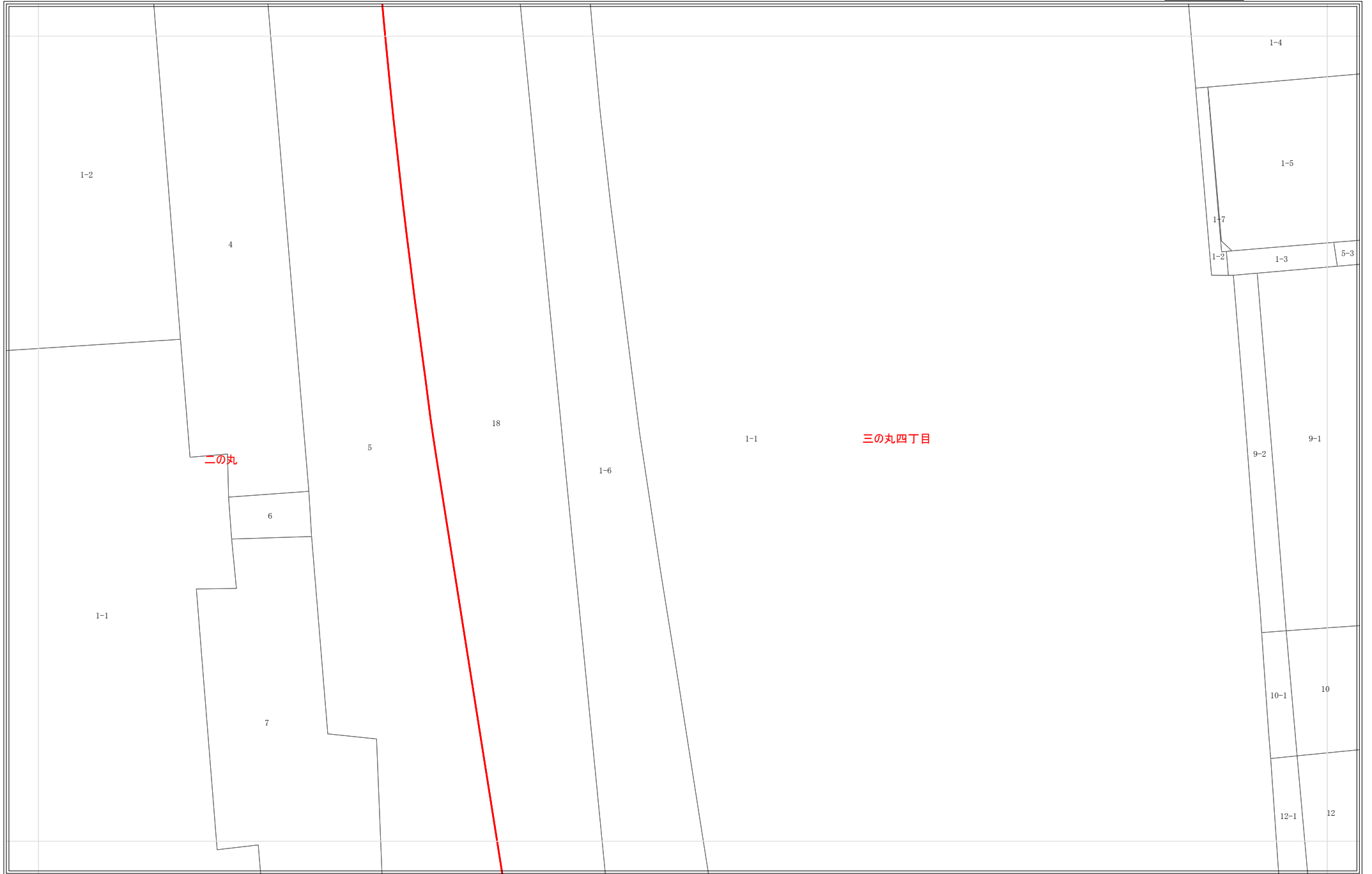
1299	1300	1301
1350	1351	1352
1401	1402	1403



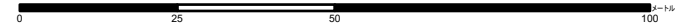
令和8年1月1日時点  
 ・この図面は課税のために作成した図面です。権利関係等の根拠になるものではありません。  
 ・無地番については、Nまたは名古屋市内部管理番号（例：9876543-A）が表示されている場合があります。



1300	1301	1302
1351	1352	1353
1402	1403	1404



令和8年1月1日時点  
 ・この図面は課税のために作成した図面です。権利関係等の根拠になるものではありません。  
 ・無地番については、Nまたは名古屋市内部管理番号（例：9876543-A）が表示されている場合があります。



1:1,200

# 地番参考図

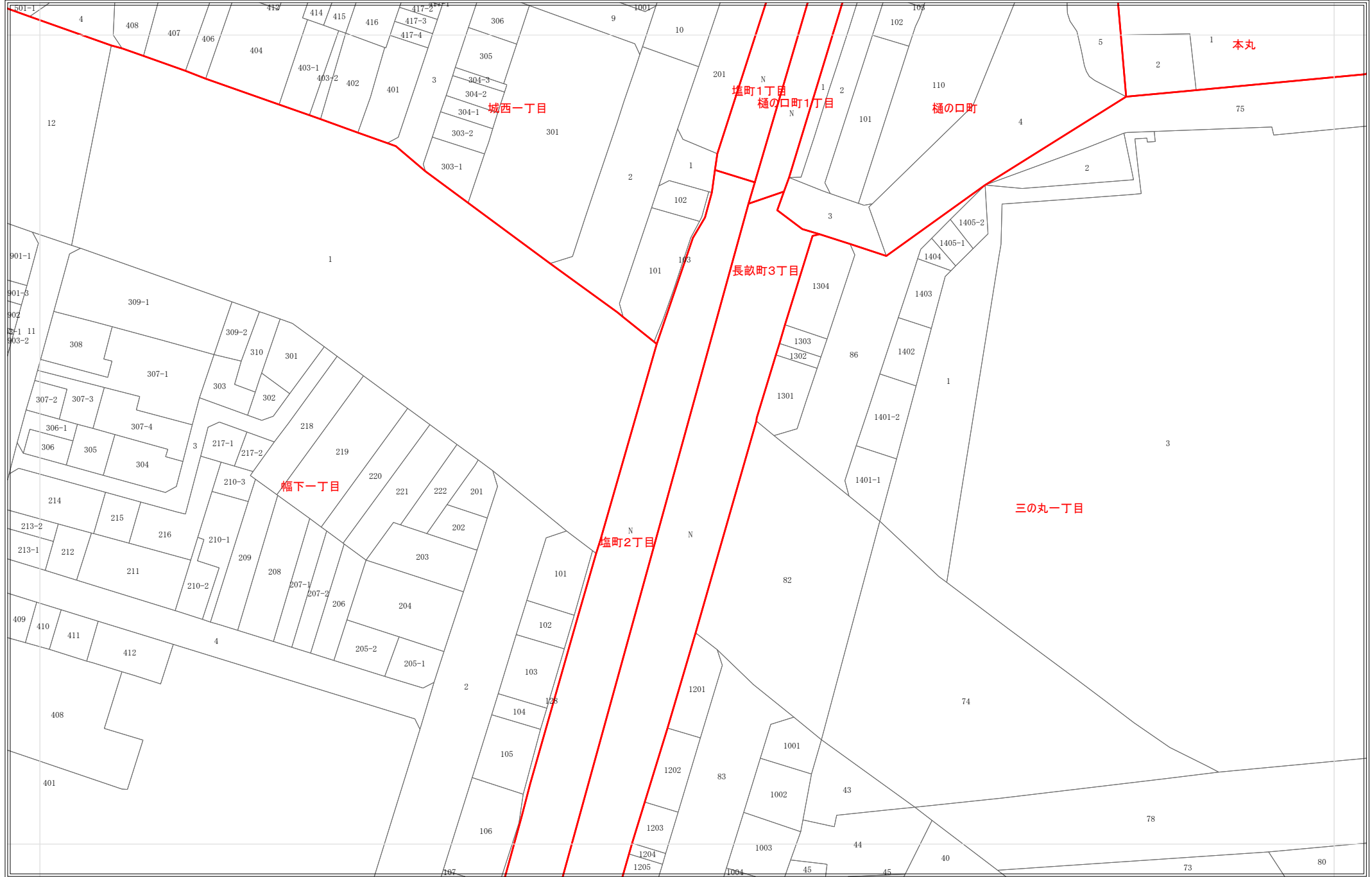
1301	1302	1303
1352	1353	1354
1403	1404	1405




令和8年1月1日時点  
 ・この図面は課税のために作成した図面です。権利関係等の根拠になるものではありません。  
 ・無地番については、Nまたは名古屋市内部管理番号（例：9876543-A）が表示されている場合があります。

# 地番参考図

1348	1349	1350
1399	1400	1401
1451	1452	1453



令和8年1月1日時点  
 ・この図面は課税のために作成した図面です。権利関係等の根拠になるものではありません。  
 ・無地番については、Nまたは名古屋市の内部管理番号（例：9876543-A）が表示されている場合があります。

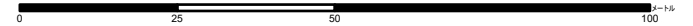


# 地番参考図

1349	1350	1351
1400	1401	1402
1452	1453	1454

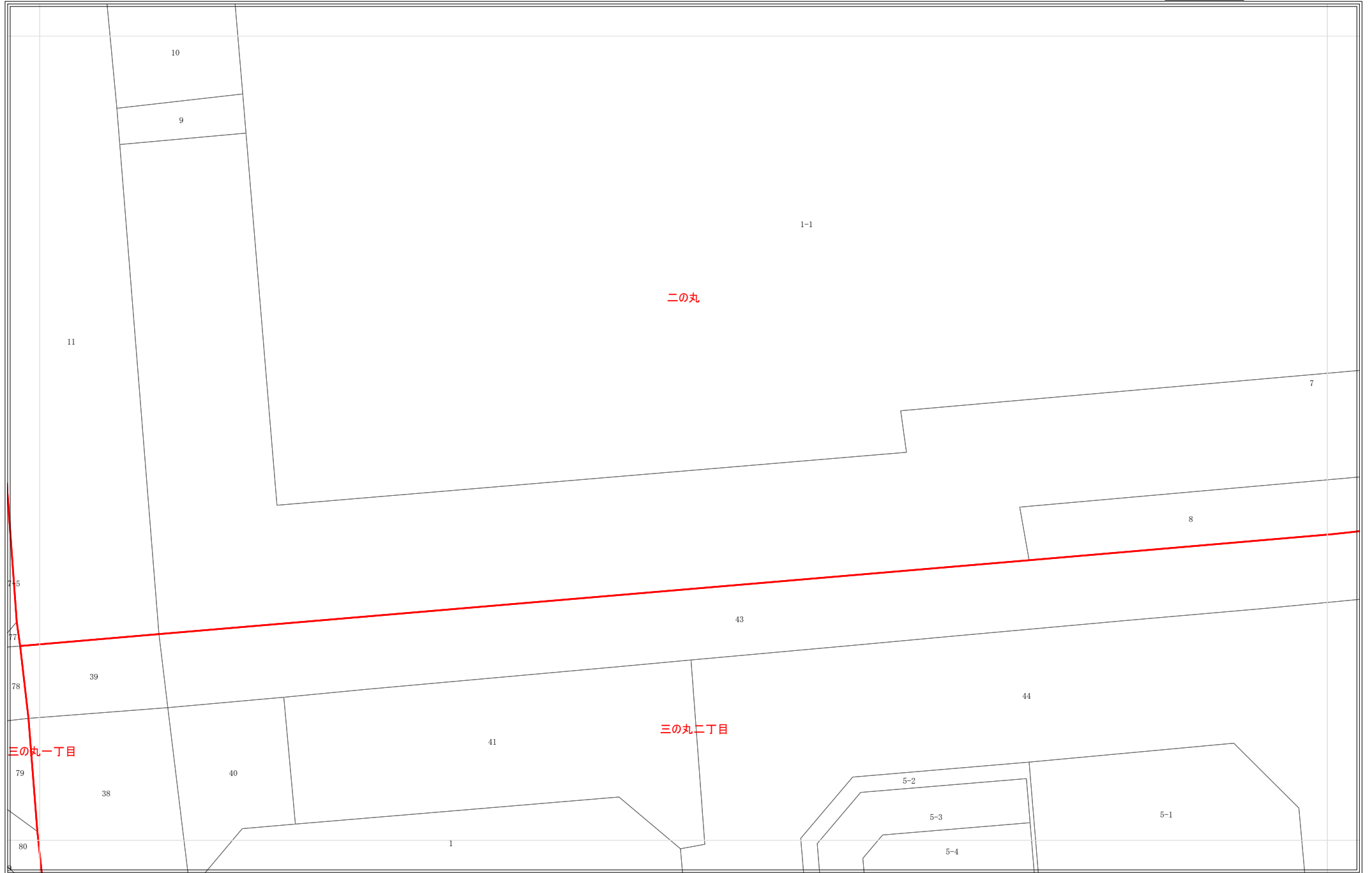


令和8年1月1日時点  
 ・この図面は課税のために作成した図面です。権利関係等の根拠になるものではありません。  
 ・無地番については、Nまたは名古屋市内部管理番号（例：9876543-A）が表示されている場合があります。

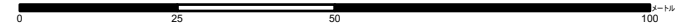


1:1,200

1350	1351	1352
1401	1402	1403
1453	1454	1455



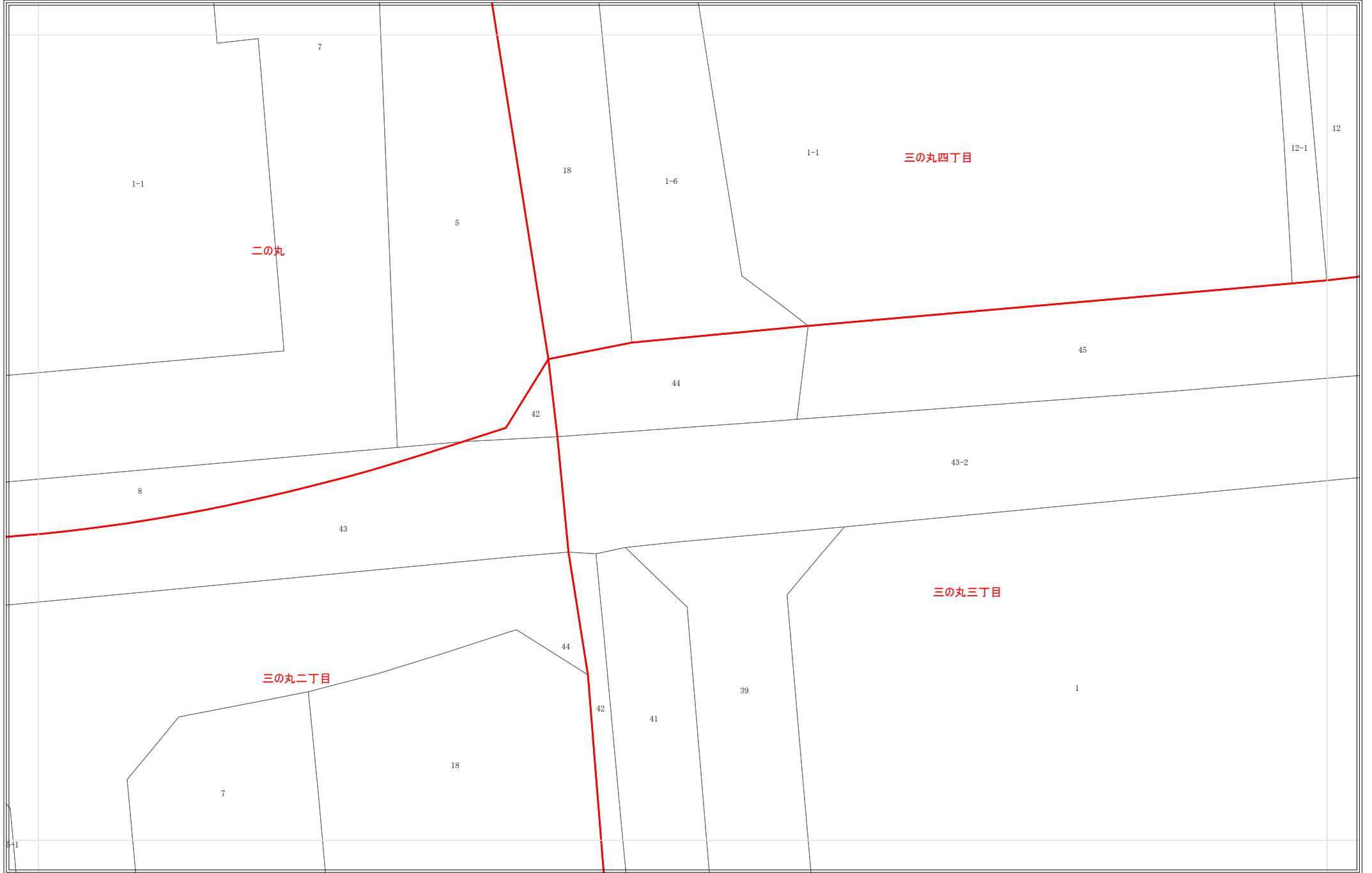
令和8年1月1日時点  
 ・この図面は課税のために作成した図面です。権利関係等の根拠になるものではありません。  
 ・無地番については、Nまたは名古屋市の内部管理番号（例：9876543-A）が表示されている場合があります。



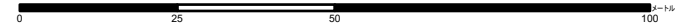
1:1,200

# 地番参考図

1351	1352	1353
1402	1403	1404
1454	1455	1456

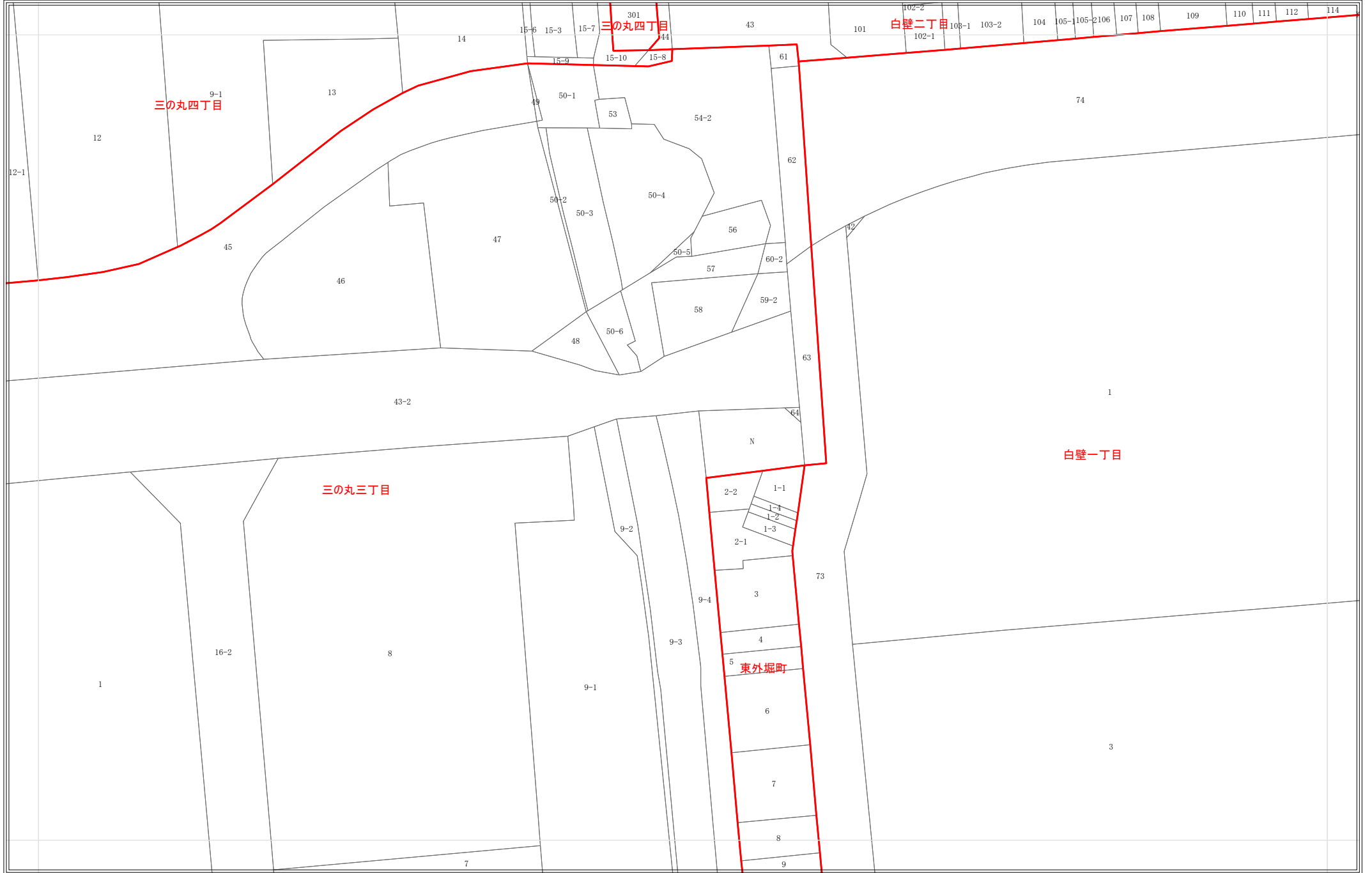


令和8年1月1日時点  
 ・この図面は課税のために作成した図面です。権利関係等の根拠になるものではありません。  
 ・無地番については、Nまたは名古屋市内部管理番号（例：9876543-A）が表示されている場合があります。



# 地番参考図

1352	1353	1354
1403	1404	1405
1455	1456	1457

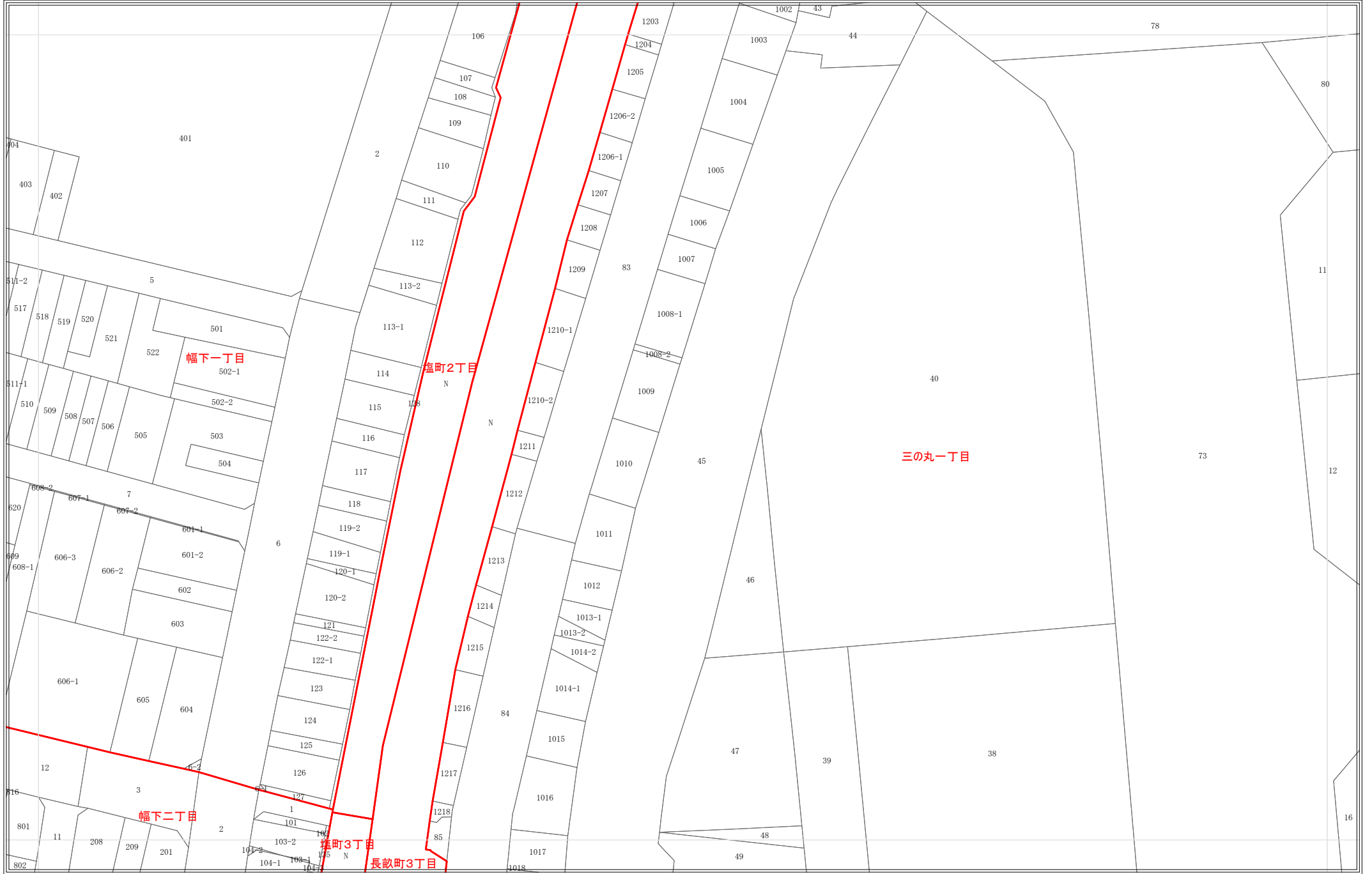


令和8年1月1日時点  
 ・この図面は課税のために作成した図面です。権利関係等の根拠になるものではありません。  
 ・無地番については、Nまたは名古屋市の内部管理番号（例：9876543-A）が表示されている場合があります。

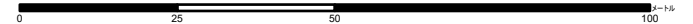


# 地番参考図

1399	1400	1401
1451	1452	1453
1503	1504	1505



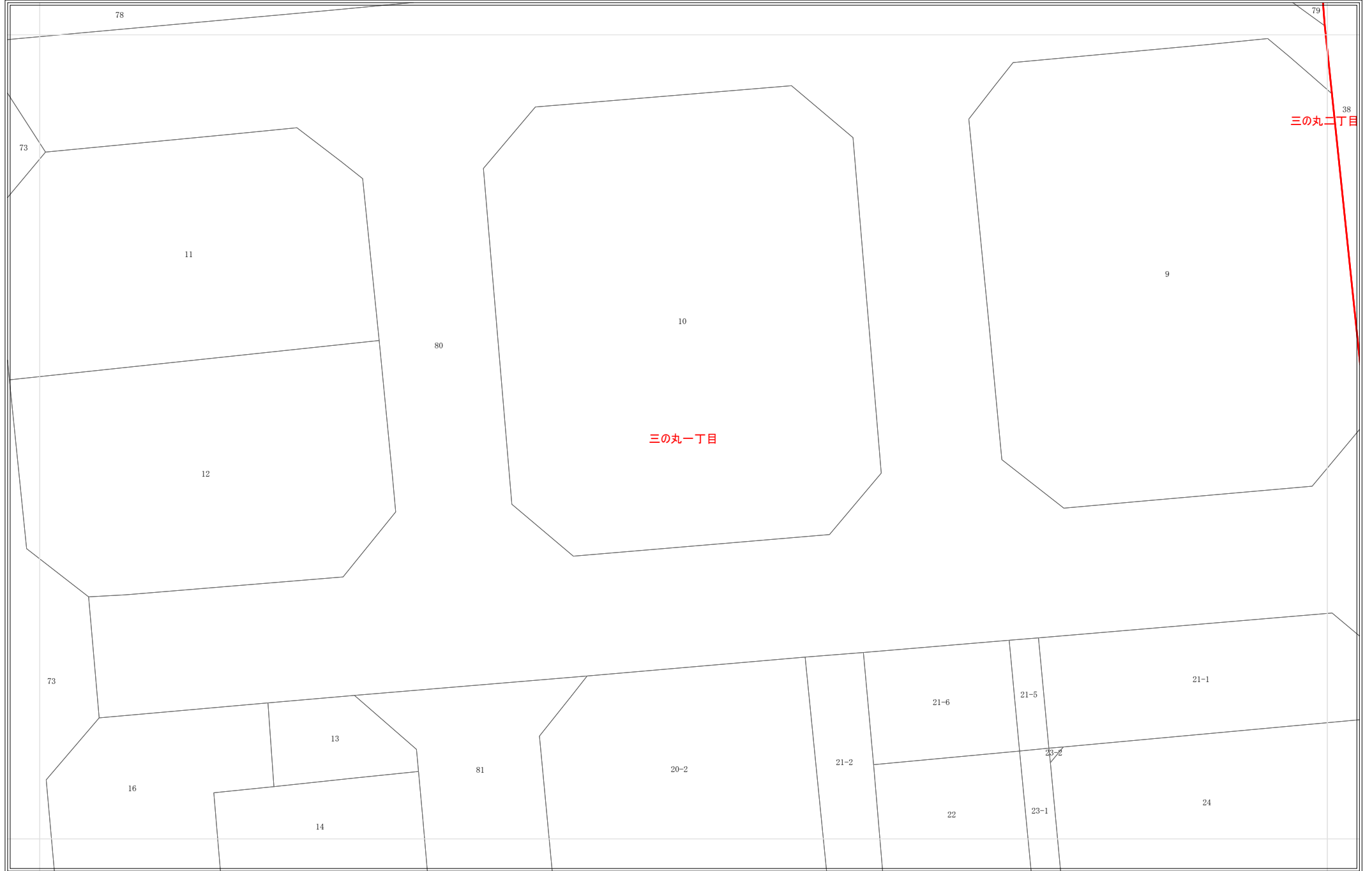
令和8年1月1日時点  
 ・この図面は課税のために作成した図面です。権利関係等の根拠になるものではありません。  
 ・無地番については、Nまたは名古屋市の内部管理番号（例：9876543-A）が表示されている場合があります。



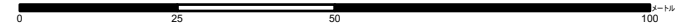
1:1,200

# 地番参考図

1400	1401	1402
1452	1453	1454
1504	1505	1506



令和8年1月1日時点  
 ・この図面は課税のために作成した図面です。権利関係等の根拠になるものではありません。  
 ・無地番については、Nまたは名古屋市内部管理番号（例：9876543-A）が表示されている場合があります。



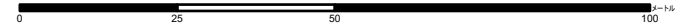
1:1,200

# 地番参考図

1401	1402	1403
1453	1454	1455
1505	1506	1507



令和8年1月1日時点  
 ・この図面は課税のために作成した図面です。権利関係等の根拠になるものではありません。  
 ・無地番については、Nまたは名古屋市内部管理番号（例：9876543-A）が表示されている場合があります。

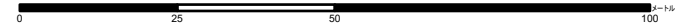


1:1,200

1402	1403	1404
1454	1455	1456
1506	1507	1508



令和8年1月1日時点  
 ・この図面は課税のために作成した図面です。権利関係等の根拠になるものではありません。  
 ・無地番については、Nまたは名古屋市内部管理番号（例：9876543-A）が表示されている場合があります。



1:1,200

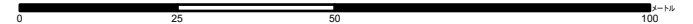
# 地番参考図

1403	1404	1405
1455	1456	1457
1507	1508	1509



令和8年1月1日時点

- ・この図面は課税のために作成した図面です。権利関係等の根拠になるものではありません。
- ・無地番については、Nまたは名古屋市内部管理番号（例：9876543-A）が表示されている場合があります。




1:1,200

1451	1452	1453
1503	1504	1505
1557	1558	1559



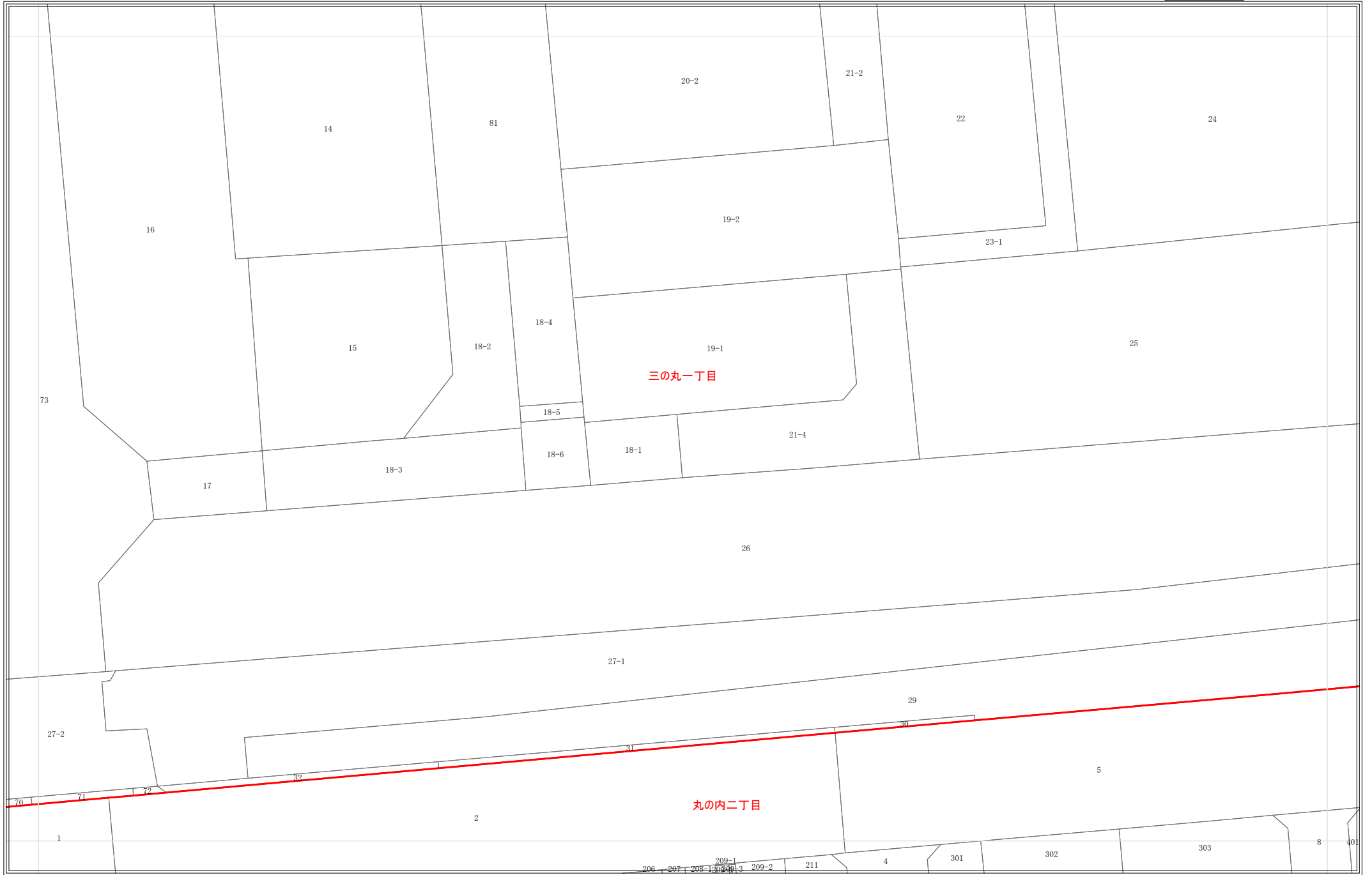
令和8年1月1日時点  
 ・この図面は課税のために作成した図面です。権利関係等の根拠になるものではありません。  
 ・無地番については、Nまたは名古屋市の内部管理番号（例：9876543-A）が表示されている場合があります。



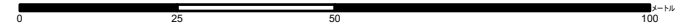
1:1,200

# 地番参考図

1452	1453	1454
1504	1505	1506
1558	1559	1560



令和8年1月1日時点  
 ・この図面は課税のために作成した図面です。権利関係等の根拠になるものではありません。  
 ・無地番については、Nまたは名古屋市内部管理番号（例：9876543-A）が表示されている場合があります。




1:1,200

1453	1454	1455
1505	1506	1507
1559	1560	1561



令和8年1月1日時点  
 ・この図面は課税のために作成した図面です。権利関係等の根拠になるものではありません。  
 ・無地番については、Nまたは名古屋市の内部管理番号（例：9876543-A）が表示されている場合があります。




# 地番参考図

1454	1455	1456
1506	1507	1508
1560	1561	1562



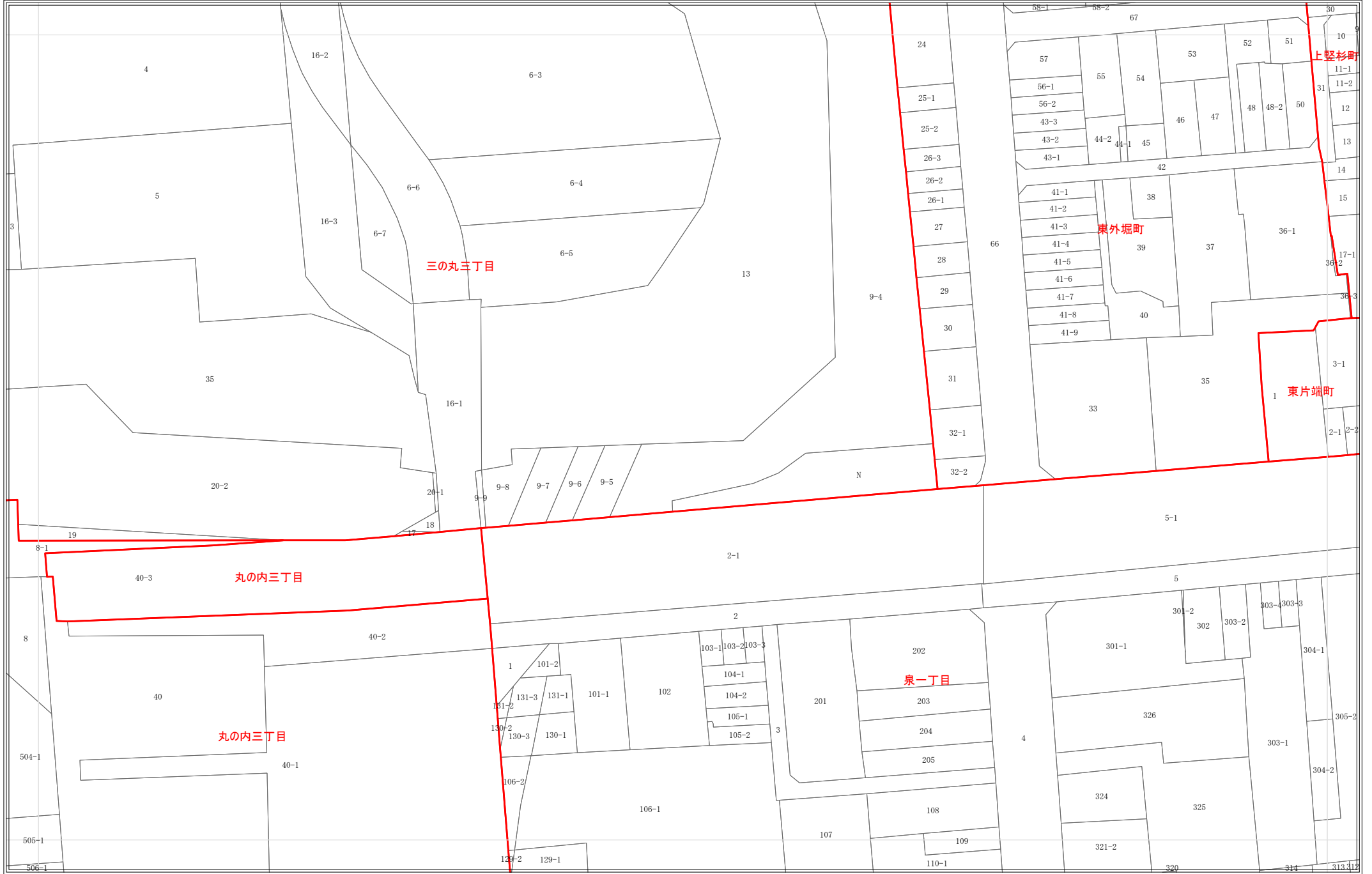
令和8年1月1日時点  
 ・この図面は課税のために作成した図面です。権利関係等の根拠になるものではありません。  
 ・無地番については、Nまたは名古屋市の内部管理番号（例：9876543-A）が表示されている場合があります。



1:1,200

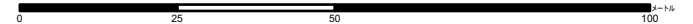
# 地番参考図

1455	1456	1457
1507	1508	1509
1561	1562	1563



令和8年1月1日時点

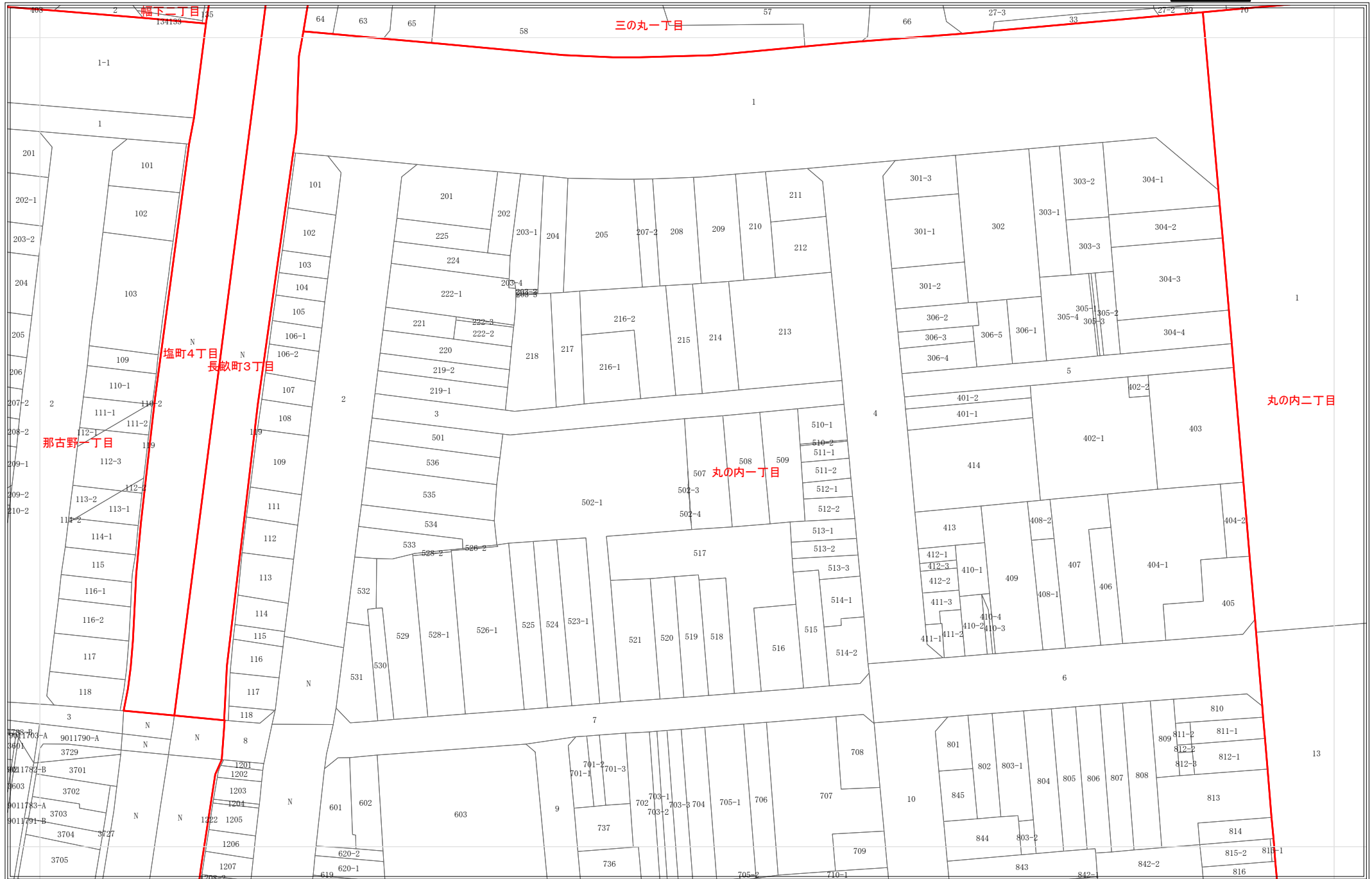
・この図面は課税のために作成した図面です。権利関係等の根拠になるものではありません。  
 ・無地番については、Nまたは名古屋市の内部管理番号（例：9876543-A）が表示されている場合があります。



1:1,200


# 地番参考図

1503	1504	1505
1557	1558	1559
1610	1611	1612



令和8年1月1日時点

- ・この図面は課税のために作成した図面です。権利関係等の根拠になるものではありません。
- ・無地番については、Nまたは名古屋市の内部管理番号（例：9876543-A）が表示されている場合があります。



1:1,200

# 地番参考図

1504	1505	1506
1558	1559	1560
1611	1612	1613



令和8年1月1日時点  
 ・この図面は課税のために作成した図面です。権利関係等の根拠になるものではありません。  
 ・無地番については、Nまたは名古屋市の内部管理番号（例：9876543-A）が表示されている場合があります。




1:1,200

# 地番参考図

1505	1506	1507
1559	1560	1561
1612	1613	1614



令和8年1月1日時点  
 ・この図面は課税のために作成した図面です。権利関係等の根拠になるものではありません。  
 ・無地番については、Nまたは名古屋市の内部管理番号（例：9876543-A）が表示されている場合があります。

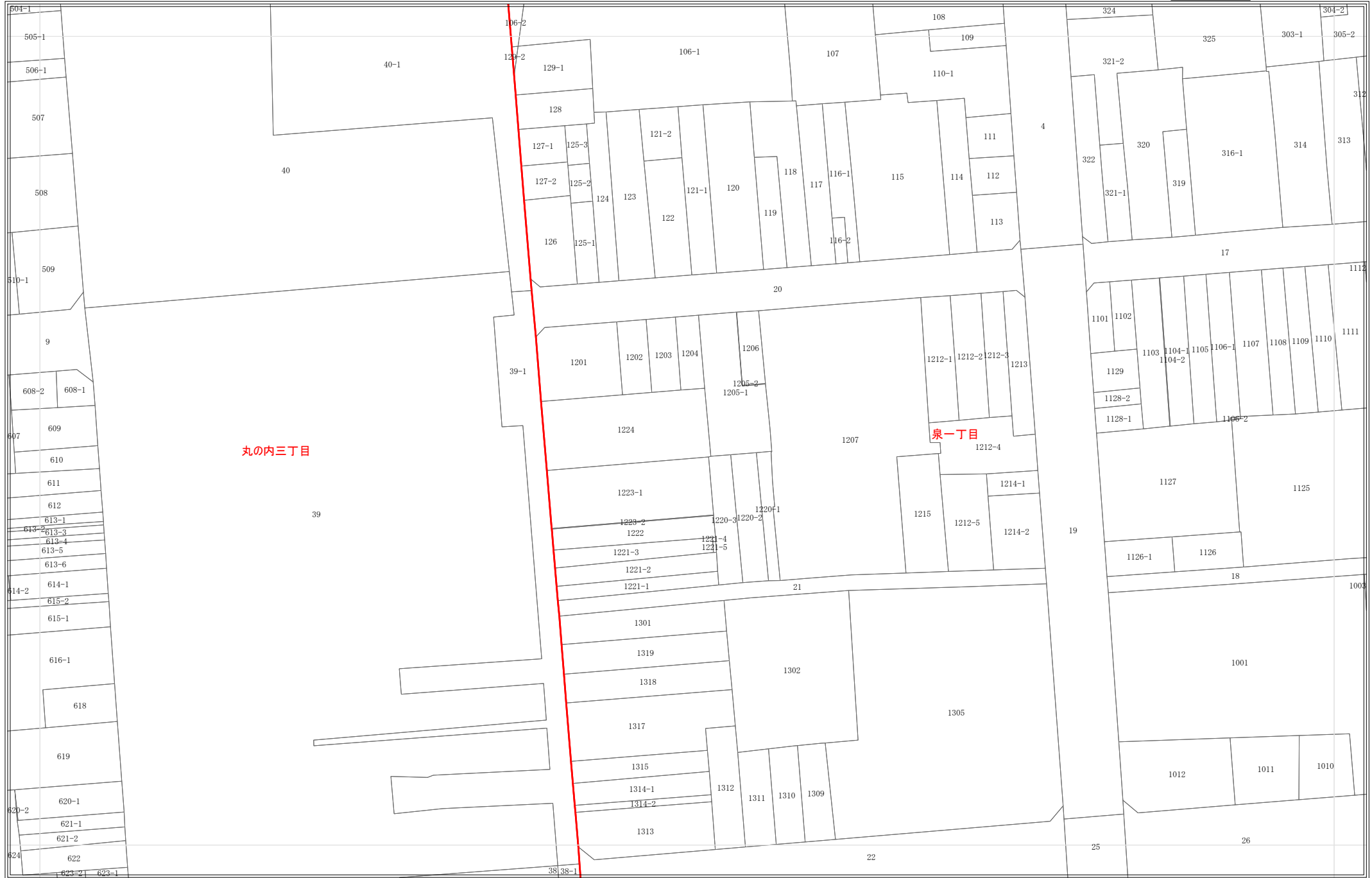


1:1,200




# 地番参考図

1507	1508	1509
1561	1562	1563
1614	1615	1616



令和8年1月1日時点  
 ・この図面は課税のために作成した図面です。権利関係等の根拠になるものではありません。  
 ・無地番については、Nまたは名古屋市の内部管理番号（例：9876543-A）が表示されている場合があります。




1:1,200

# 地番参考図

1557	1558	1559
1610	1611	1612
1664	1665	1666



令和8年1月1日時点  
 ・この図面は課税のために作成した図面です。権利関係等の根拠になるものではありません。  
 ・無地番については、Nまたは名古屋市の内部管理番号（例：9876543-A）が表示されている場合があります。



# 地番参考図

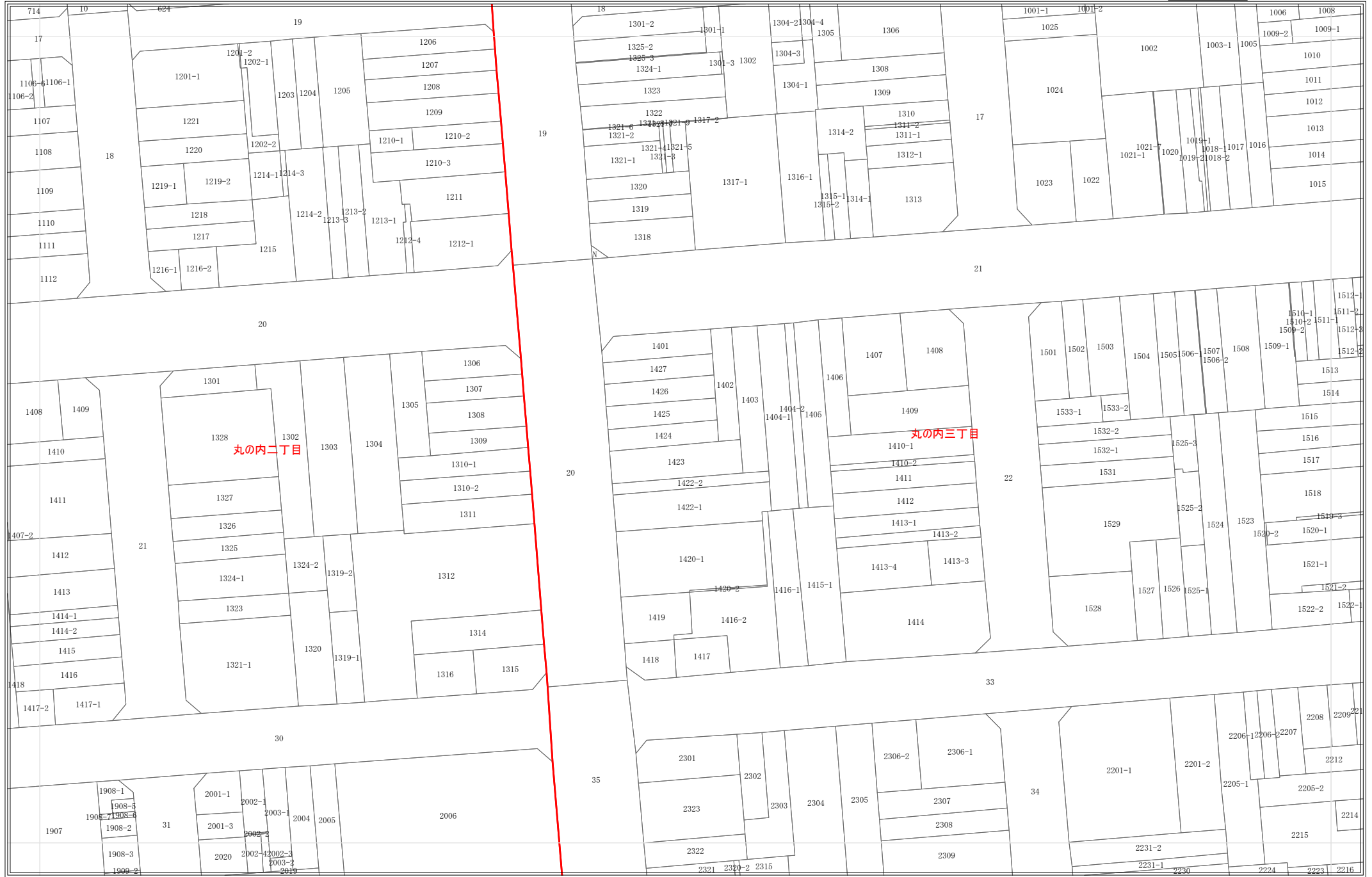
1558	1559	1560
1611	1612	1613
1665	1666	1667




令和8年1月1日時点  
 ・この図面は課税のために作成した図面です。権利関係等の根拠になるものではありません。  
 ・無地番については、Nまたは名古屋市の内部管理番号（例：9876543-A）が表示されている場合があります。

# 地番参考図

1559	1560	1561
1612	1613	1614
1666	1667	1668



令和8年1月1日時点  
 ・この図面は課税のために作成した図面です。権利関係等の根拠になるものではありません。  
 ・無地番については、Nまたは名古屋市の内部管理番号（例：9876543-A）が表示されている場合があります。




1:1,200

# 地番参考図

1560	1561	1562
1613	1614	1615
1667	1668	1669



令和8年1月1日時点  
 ・この図面は課税のために作成した図面です。権利関係等の根拠になるものではありません。  
 ・無地番については、Nまたは名古屋市の内部管理番号（例：9876543-A）が表示されている場合があります。



1:1,200

# 地番参考図

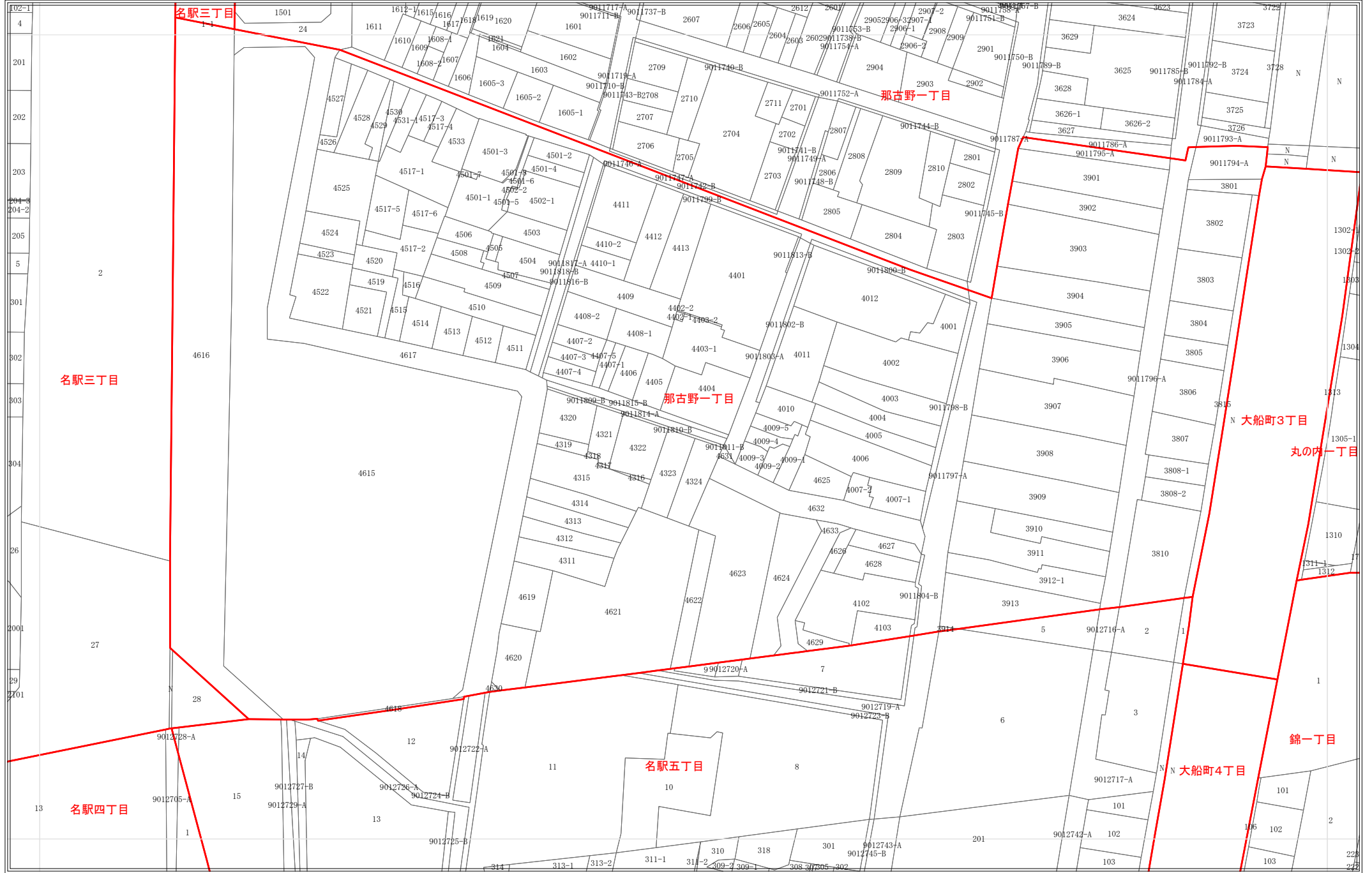
1561	1562	1563
1614	1615	1616
1668	1669	1670



令和8年1月1日時点  
 ・この図面は課税のために作成した図面です。権利関係等の根拠になるものではありません。  
 ・無地番については、Nまたは名古屋市の内部管理番号（例：9876543-A）が表示されている場合があります。

# 地番参考図

1609	1610	1611
1663	1664	1665
1718	1719	1720



令和8年1月1日時点  
 ・この図面は課税のために作成した図面です。権利関係等の根拠になるものではありません。  
 ・無地番については、Nまたは名古屋市の内部管理番号（例：9876543-A）が表示されている場合があります。




1:1,200

# 地番参考図

1610	1611	1612
1664	1665	1666
1719	1720	1721



令和8年1月1日時点  
 ・この図面は課税のために作成した図面です。権利関係等の根拠になるものではありません。  
 ・無地番については、Nまたは名古屋市の内部管理番号（例：9876543-A）が表示されている場合があります。




1:1,200

# 地番参考図

1611	1612	1613
1665	1666	1667
1720	1721	1722



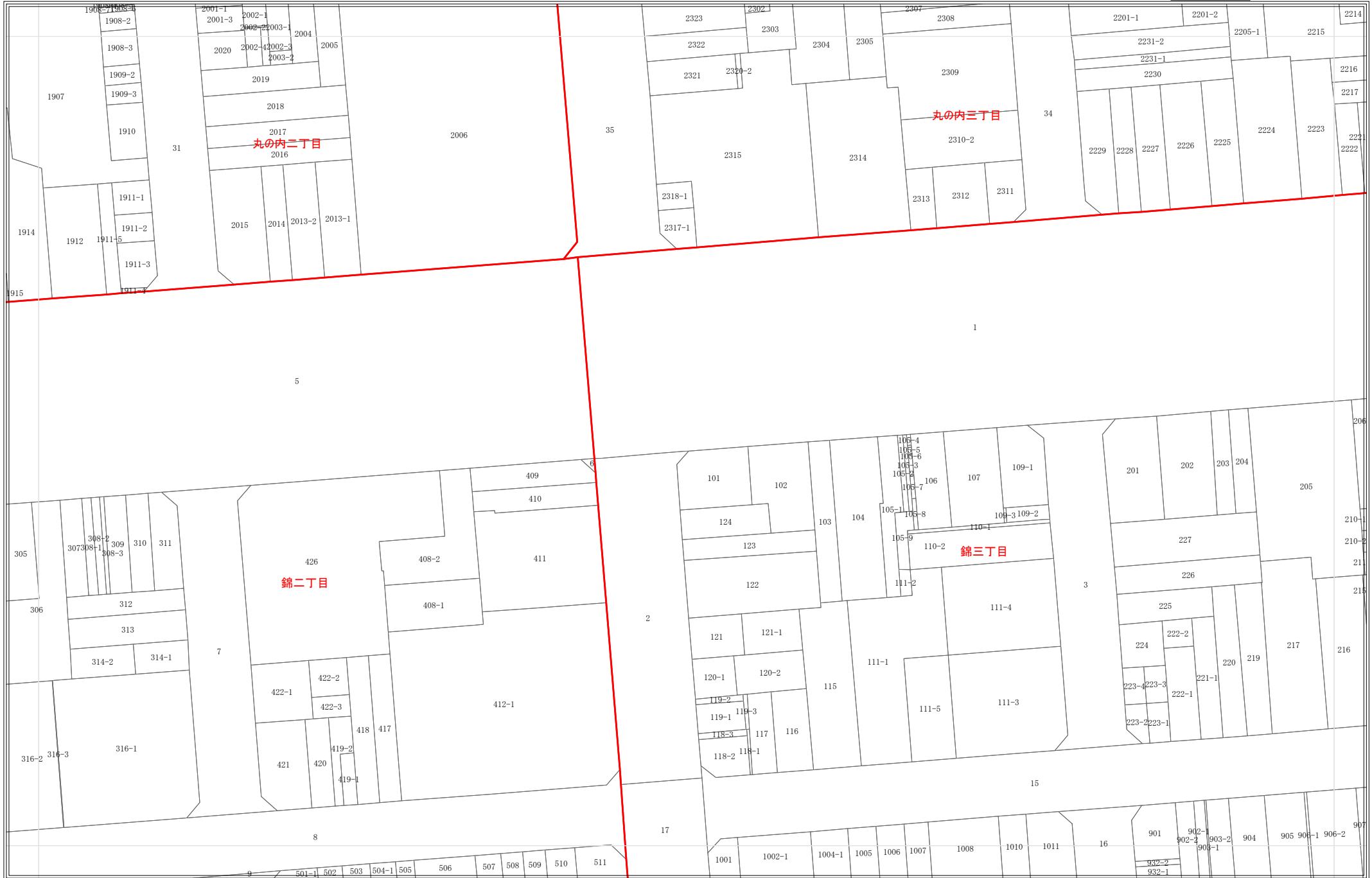
令和8年1月1日時点  
 ・この図面は課税のために作成した図面です。権利関係等の根拠になるものではありません。  
 ・無地番については、Nまたは名古屋市の内部管理番号（例：9876543-A）が表示されている場合があります。




1:1,200

# 地番参考図

1612	1613	1614
1666	1667	1668
1721	1722	1723



令和8年1月1日時点  
 ・この図面は課税のために作成した図面です。権利関係等の根拠になるものではありません。  
 ・無地番については、Nまたは名古屋市の内部管理番号（例：9876543-A）が表示されている場合があります。




1:1,200

# 地番参考図

1613	1614	1615
1667	1668	1669
1722	1723	1724



令和8年1月1日時点  
 ・この図面は課税のために作成した図面です。権利関係等の根拠になるものではありません。  
 ・無地番については、Nまたは名古屋市の内部管理番号（例：9876543-A）が表示されている場合があります。



1:1,200

# 地番参考図

1614	1615	1616
1668	1669	1670
1723	1724	1725

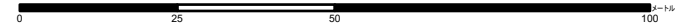


# 地番参考図

1663	1664	1665
1718	1719	1720
1773	1774	1775



令和8年1月1日時点  
 ・この図面は課税のために作成した図面です。権利関係等の根拠になるものではありません。  
 ・無地番については、Nまたは名古屋市の内部管理番号（例：9876543-A）が表示されている場合があります。




1:1,200

# 地番参考図

1664	1665	1666
1719	1720	1721
1774	1775	1776



令和8年1月1日時点  
 ・この図面は課税のために作成した図面です。権利関係等の根拠になるものではありません。  
 ・無地番については、Nまたは名古屋市の内部管理番号（例：9876543-A）が表示されている場合があります。

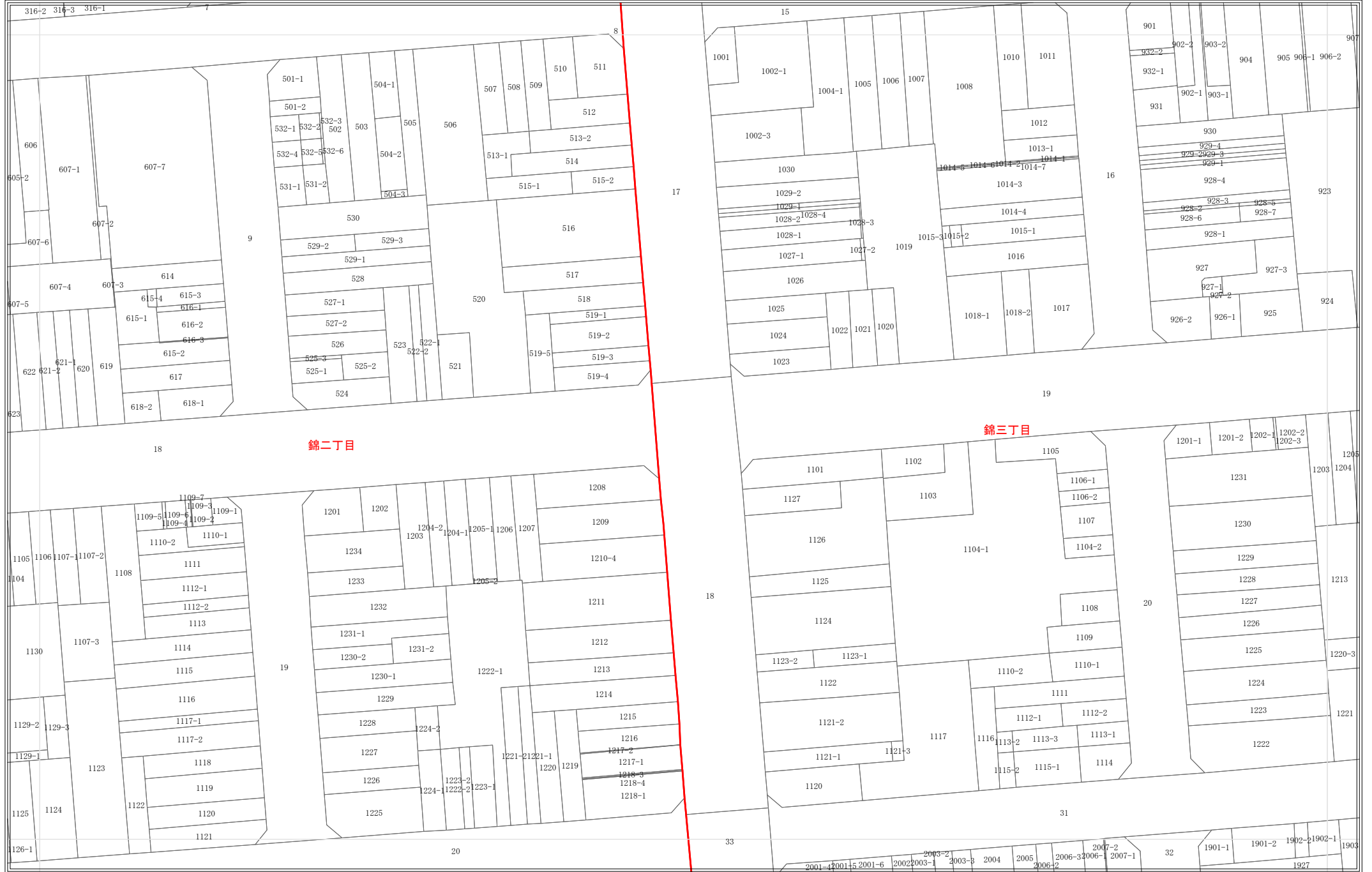


1:1,200



# 地番参考図

1666	1667	1668
1721	1722	1723
1776	1777	1778



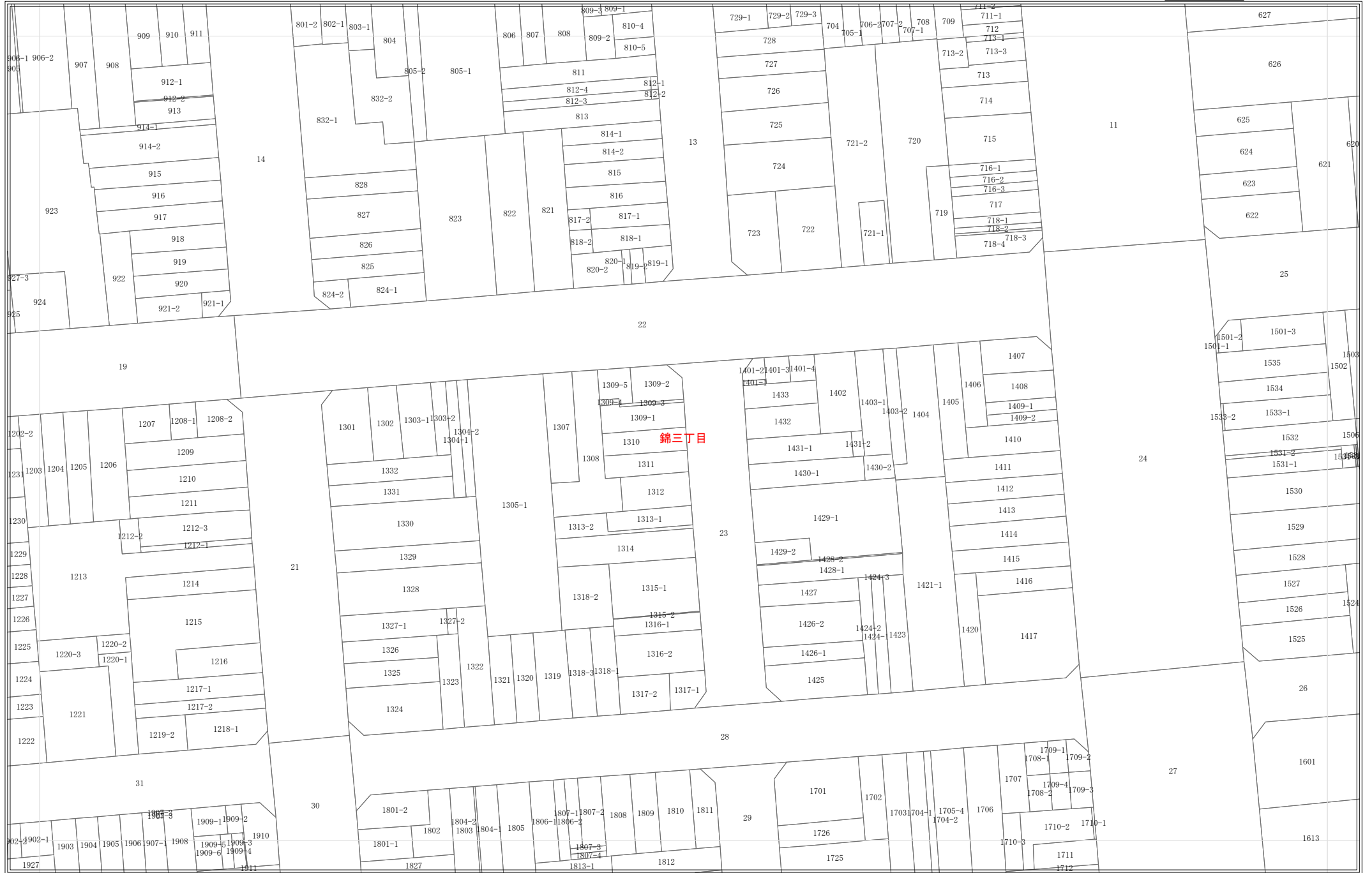
令和8年1月1日時点  
 ・この図面は課税のために作成した図面です。権利関係等の根拠になるものではありません。  
 ・無地番については、Nまたは名古屋市の内部管理番号（例：9876543-A）が表示されている場合があります。



1:1,200


# 地番参考図

1667	1668	1669
1722	1723	1724
1777	1778	1779



令和8年1月1日時点

・この図面は課税のために作成した図面です。権利関係等の根拠になるものではありません。  
 ・無地番については、Nまたは名古屋市の内部管理番号（例：9876543-A）が表示されている場合があります。

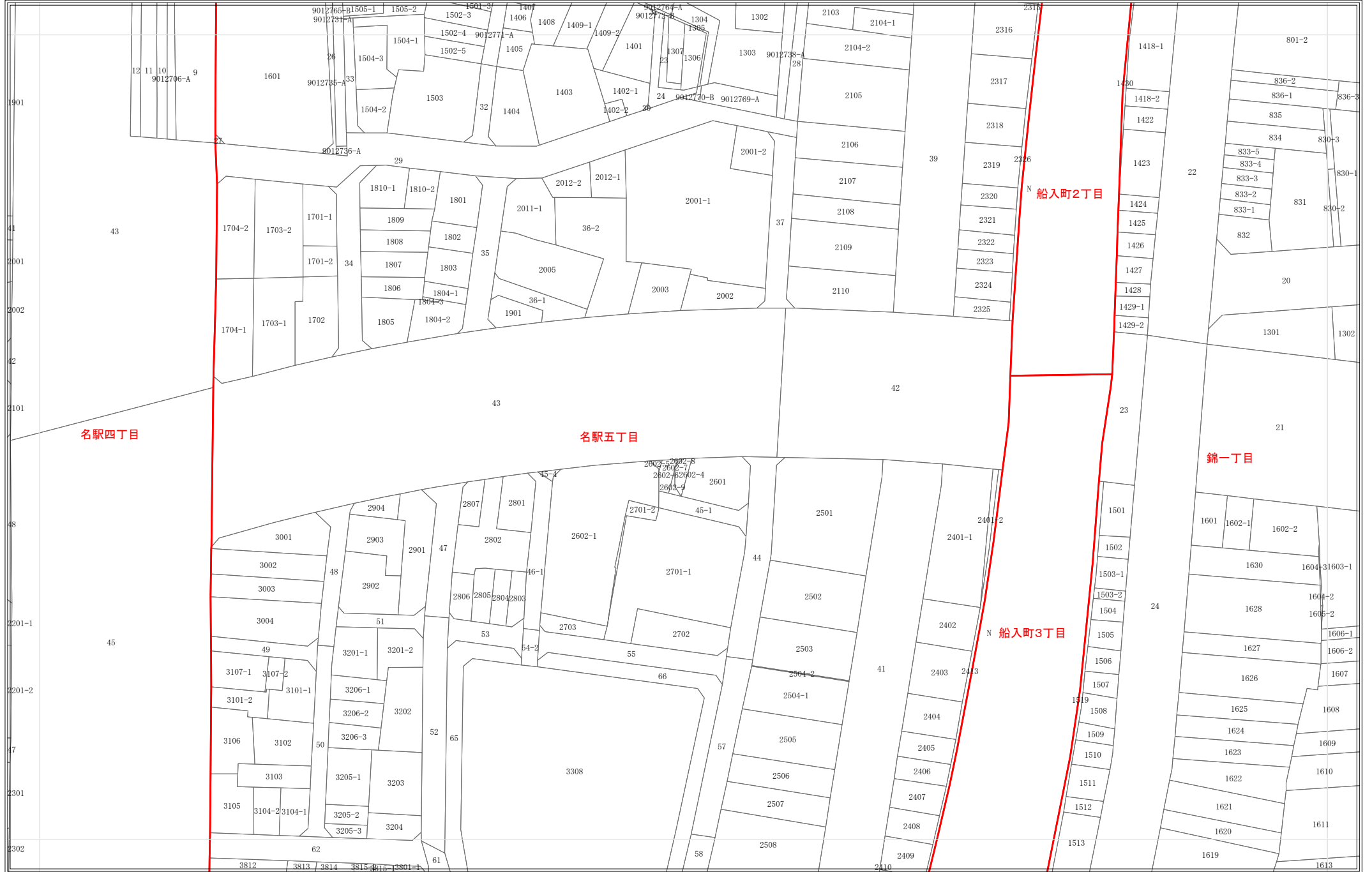


1:1,200



# 地番参考図

1718	1719	1720
1773	1774	1775
1832	1833	1834



令和8年1月1日時点  
 ・この図面は課税のために作成した図面です。権利関係等の根拠になるものではありません。  
 ・無地番については、Nまたは名古屋市の内部管理番号（例：9876543-A）が表示されている場合があります。

1719	1720	1721
1774	1775	1776
1833	1834	1835




令和8年1月1日時点  
 ・この図面は課税のために作成した図面です。権利関係等の根拠になるものではありません。  
 ・無地番については、Nまたは名古屋市の内部管理番号（例：9876543-A）が表示されている場合があります。

# 地番参考図

1720	1721	1722
1775	1776	1777
1834	1835	1836



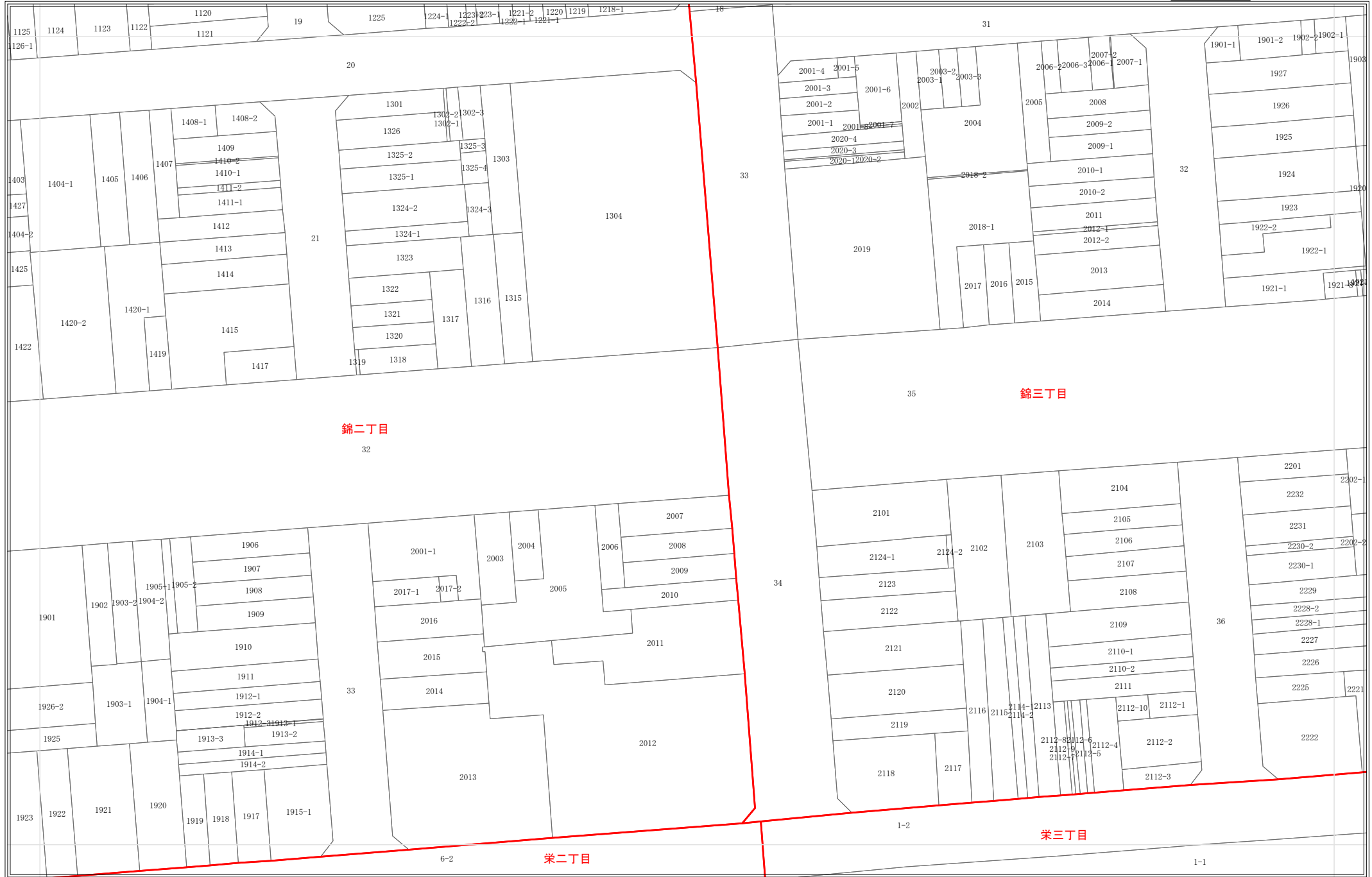
令和8年1月1日時点  
 ・この図面は課税のために作成した図面です。権利関係等の根拠になるものではありません。  
 ・無地番については、Nまたは名古屋市の内部管理番号（例：9876543-A）が表示されている場合があります。




1:1,200

# 地番参考図

1721	1722	1723
1776	1777	1778
1835	1836	1837



令和8年1月1日時点  
 ・この図面は課税のために作成した図面です。権利関係等の根拠になるものではありません。  
 ・無地番については、Nまたは名古屋市の内部管理番号（例：9876543-A）が表示されている場合があります。

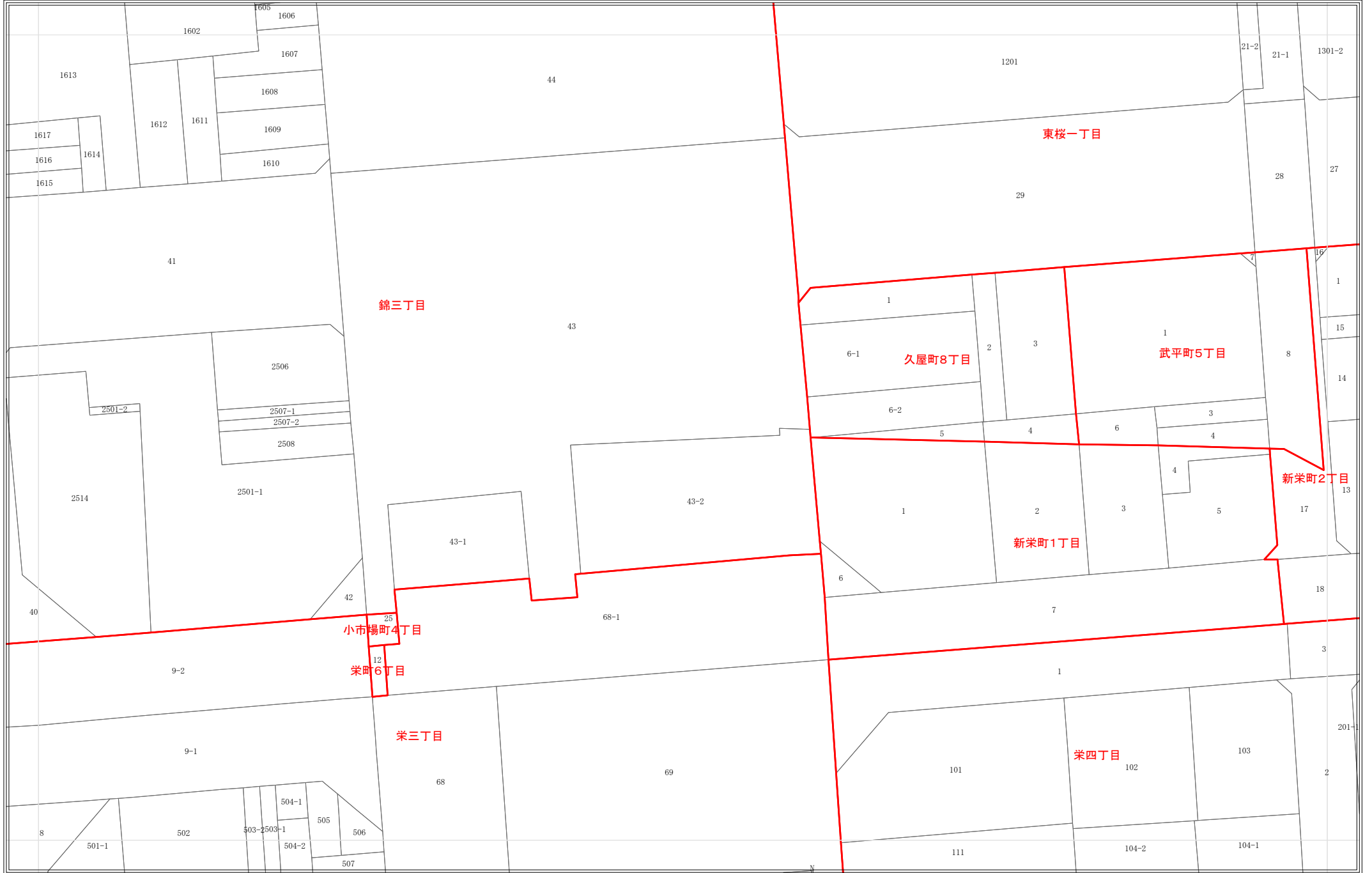


1:1,200

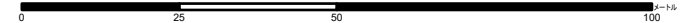


# 地番参考図

1723	1724	1725
1778	1779	1780
1837	1838	1839



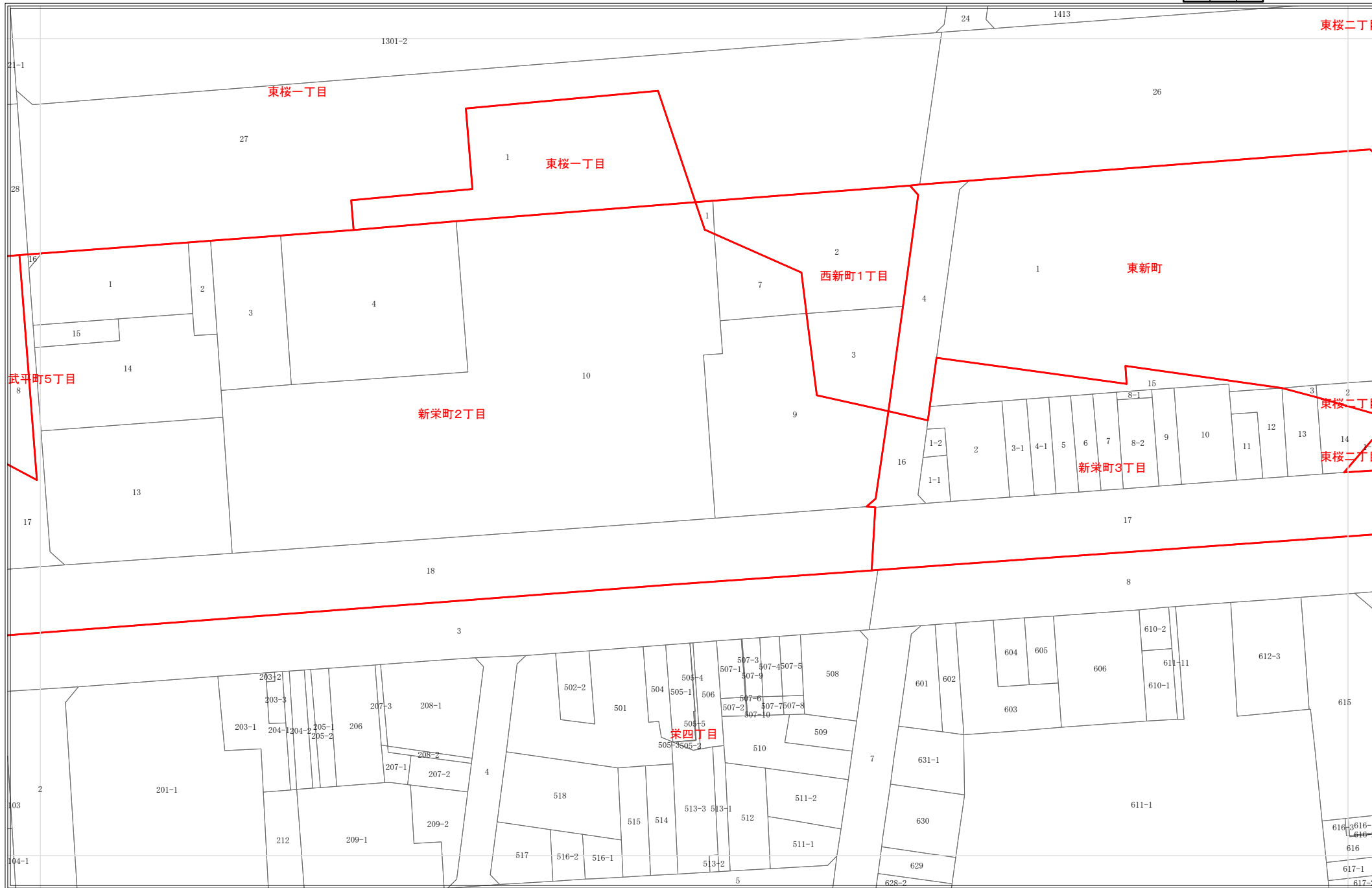
令和8年1月1日時点  
 ・この図面は課税のために作成した図面です。権利関係等の根拠になるものではありません。  
 ・無地番については、Nまたは名古屋市の内部管理番号（例：9876543-A）が表示されている場合があります。




1:1,200

# 地番参考図

1724	1725	1726
1779	1780	1781
1838	1839	1840



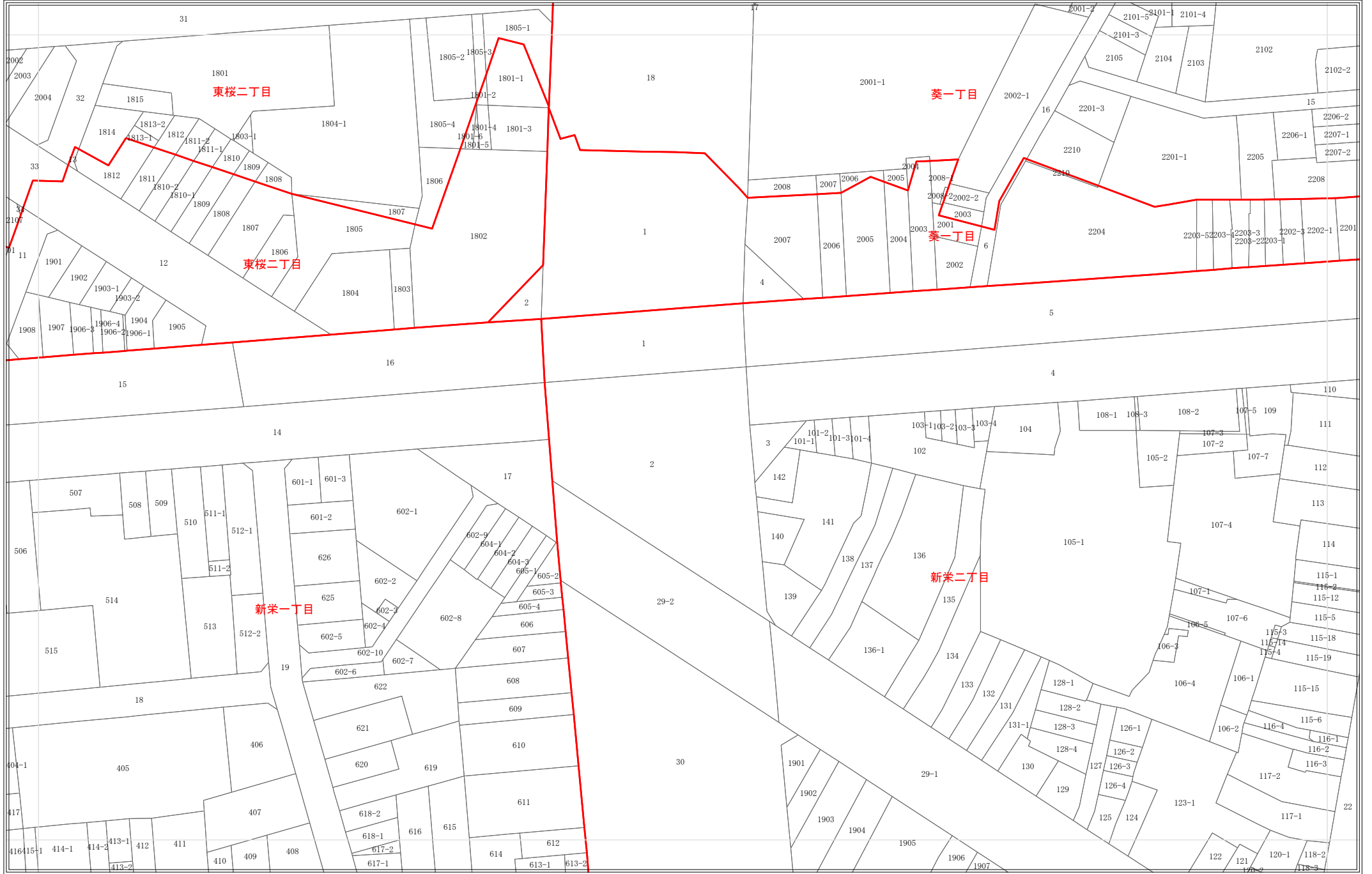
令和8年1月1日時点  
 ・この図面は課税のために作成した図面です。権利関係等の根拠になるものではありません。  
 ・無地番については、Nまたは名古屋市の内部管理番号（例：9876543-A）が表示されている場合があります。



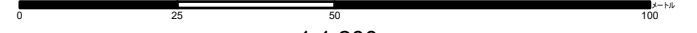
1:1,200



1726	1727	1728
1781	1782	1783
1840	1841	1842

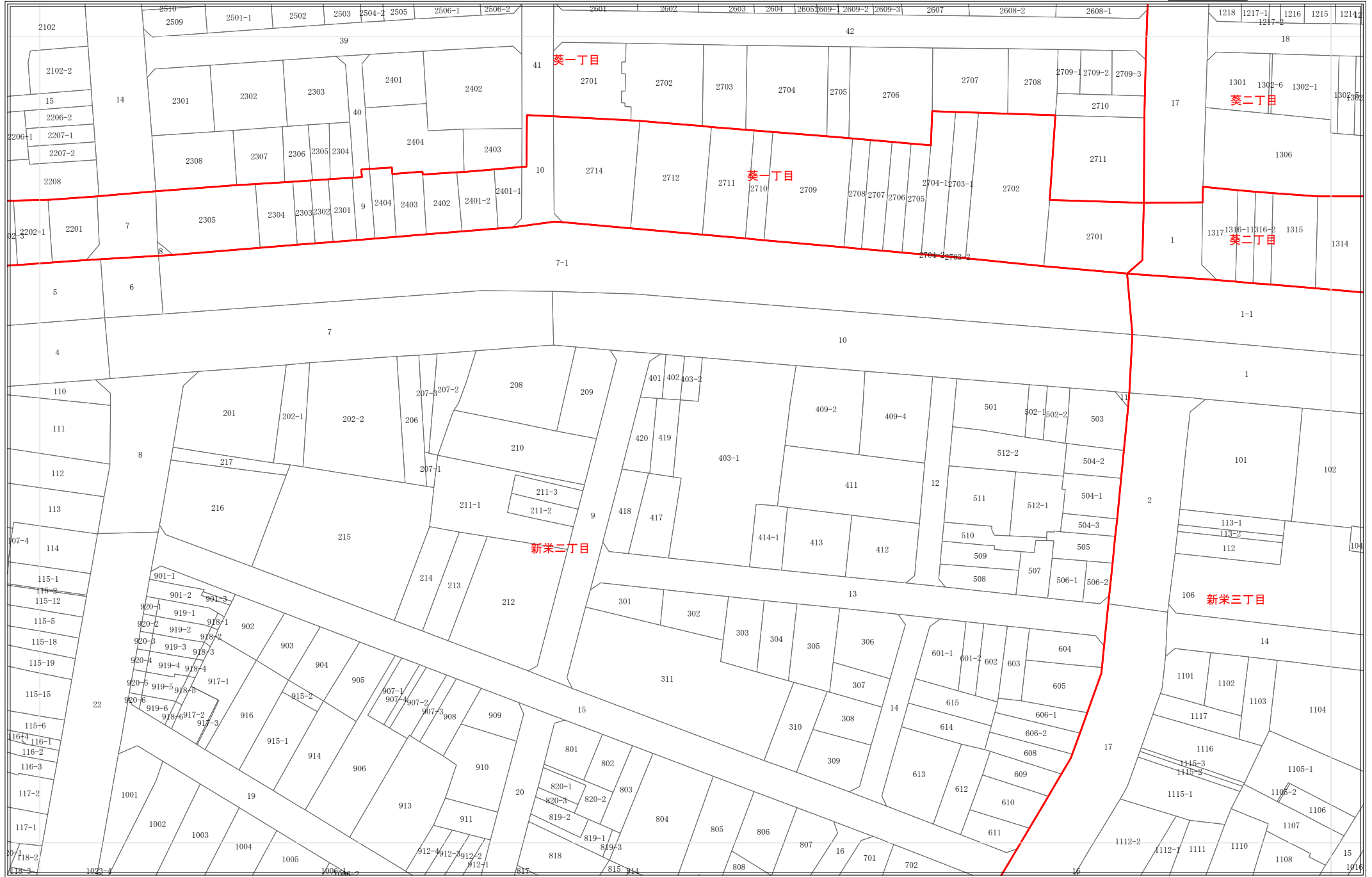


令和8年1月1日時点  
 ・この図面は課税のために作成した図面です。権利関係等の根拠になるものではありません。  
 ・無地番については、Nまたは名古屋市の内部管理番号（例：9876543-A）が表示されている場合があります。




# 地番参考図

1727	1728	1729
1782	1783	1784
1841	1842	1843



令和8年1月1日時点  
 ・この図面は課税のために作成した図面です。権利関係等の根拠になるものではありません。  
 ・無地番については、Nまたは名古屋市の内部管理番号（例：9876543-A）が表示されている場合があります。



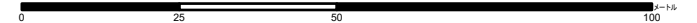
1:1,200

# 地番参考図

1728	1729	1730
1783	1784	1785
1842	1843	1844



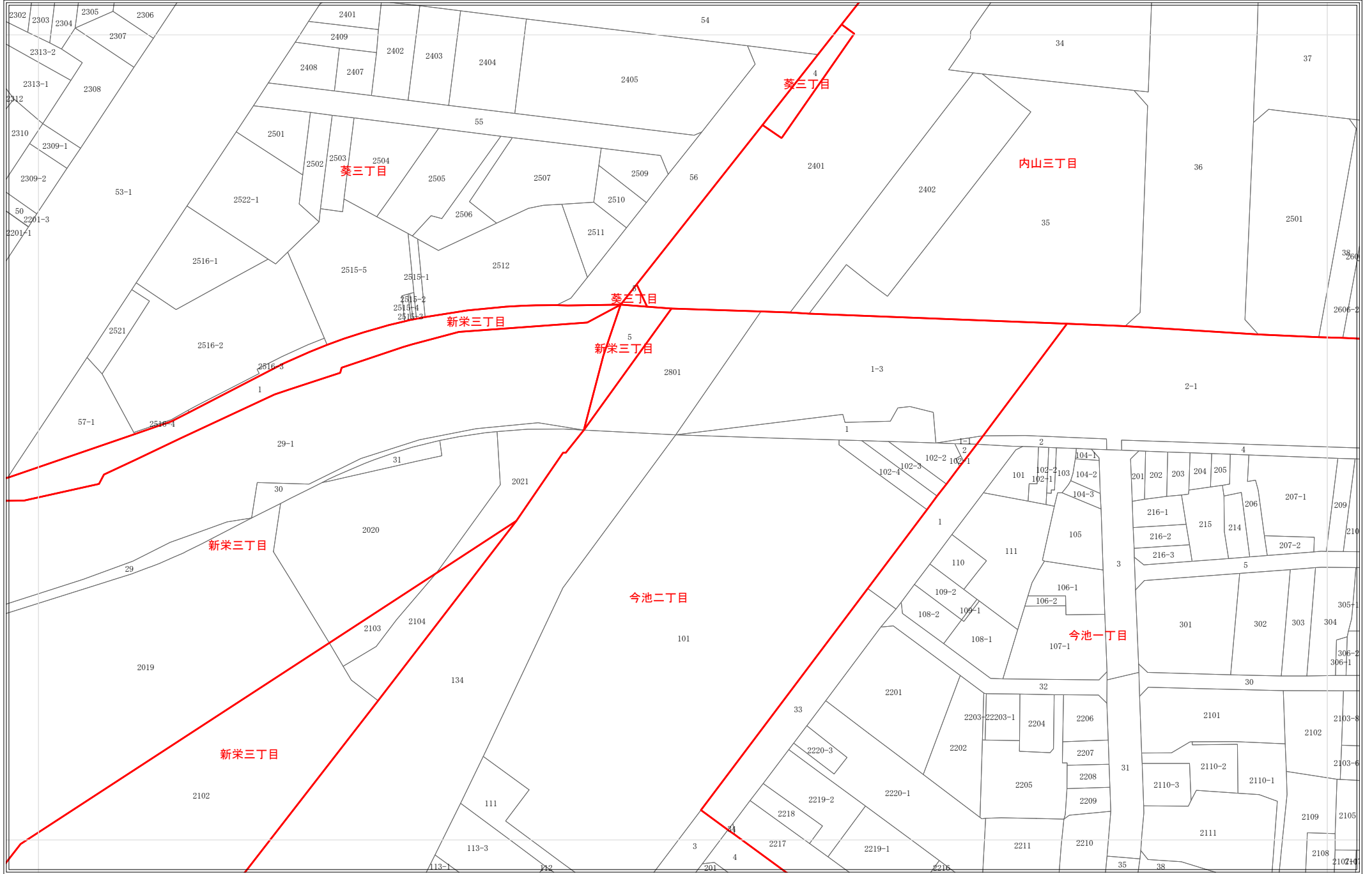
令和8年1月1日時点  
 ・この図面は課税のために作成した図面です。権利関係等の根拠になるものではありません。  
 ・無地番については、Nまたは名古屋市の内部管理番号（例：9876543-A）が表示されている場合があります。




1:1,200

# 地番参考図

1729	1730	1731
1784	1785	1786
1843	1844	1845



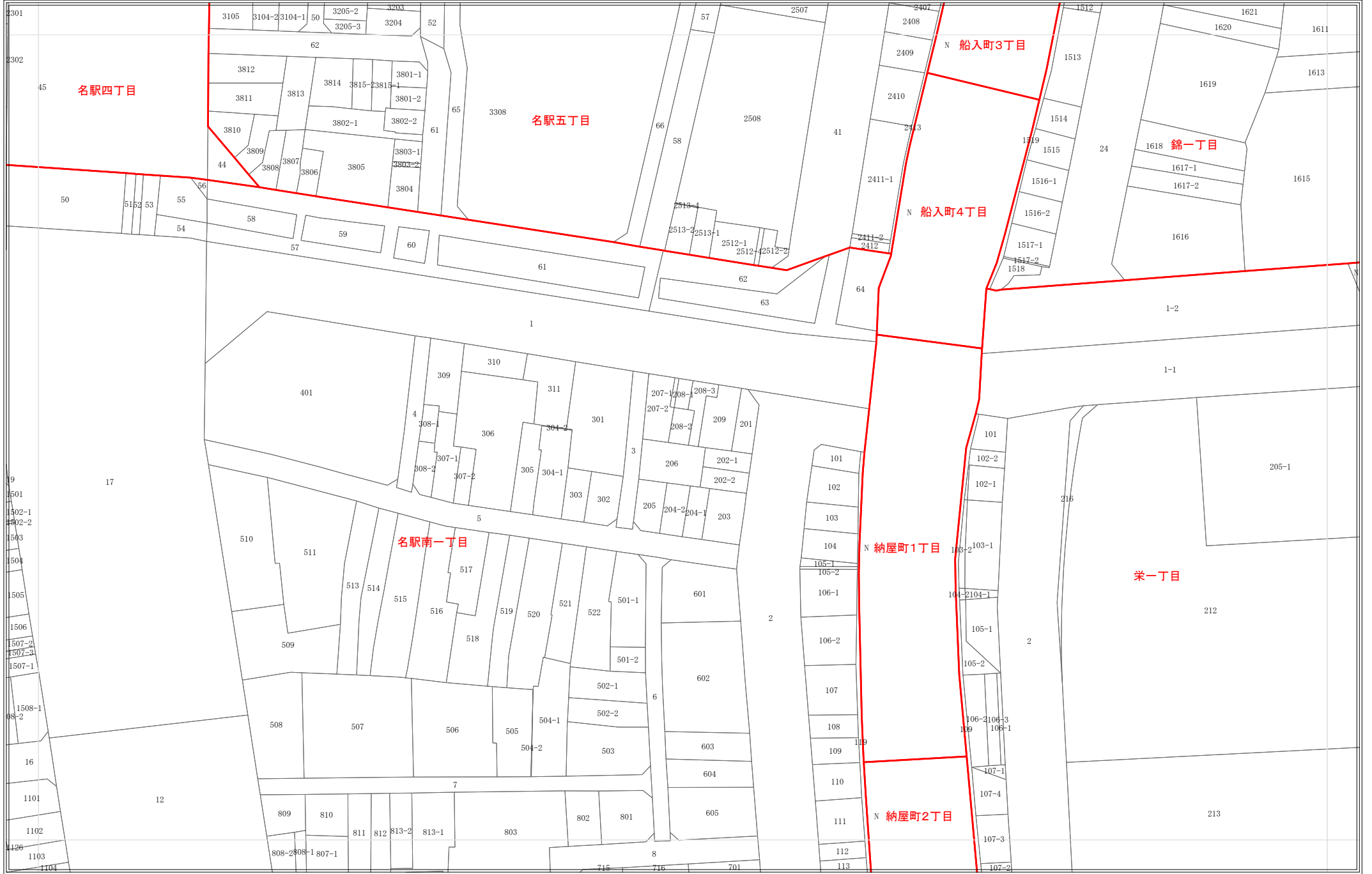
令和8年1月1日時点  
 ・この図面は課税のために作成した図面です。権利関係等の根拠になるものではありません。  
 ・無地番については、Nまたは名古屋市の内部管理番号（例：9876543-A）が表示されている場合があります。



1:1,200

# 地番参考図

1773	1774	1775
1832	1833	1834
1894	1895	1896



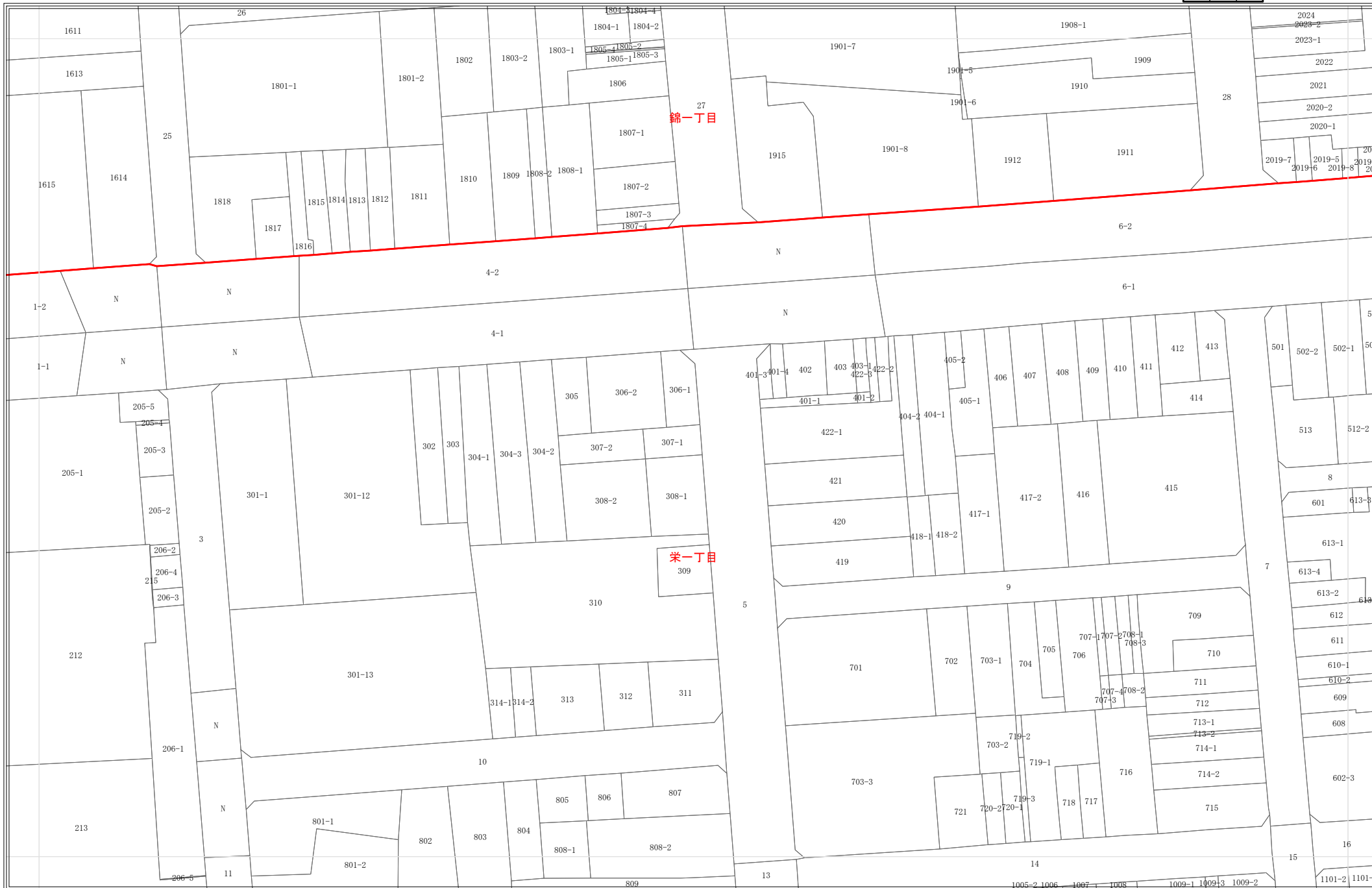
令和8年1月1日時点  
 ・この図面は課税のために作成した図面です。権利関係等の根拠になるものではありません。  
 ・無地番については、Nまたは名古屋市の内部管理番号（例：9876543-A）が表示されている場合があります。




1:1,200

# 地番参考図

1774	1775	1776
1833	1834	1835
1895	1896	1897



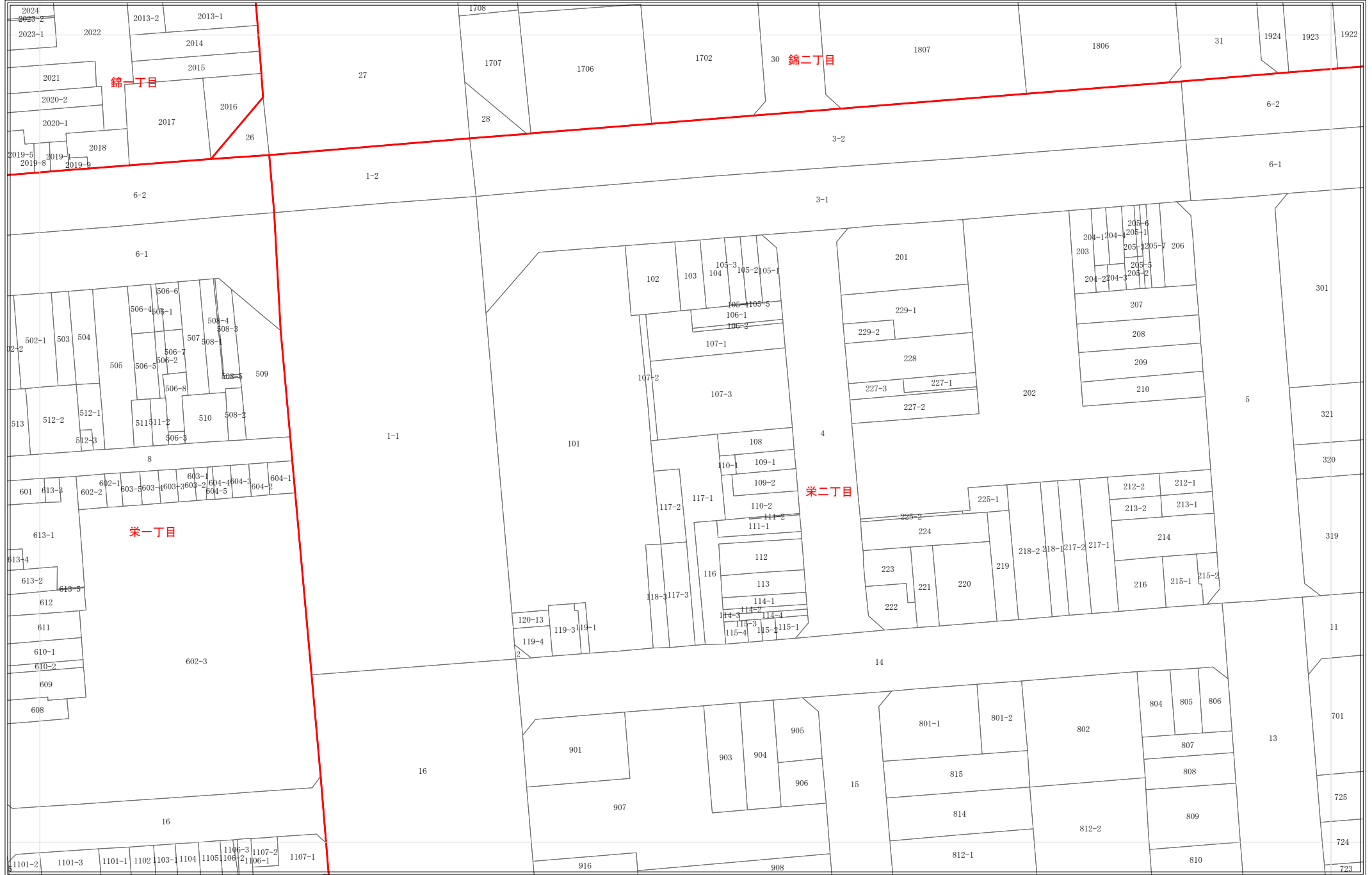
令和8年1月1日時点  
 ・この図面は課税のために作成した図面です。権利関係等の根拠になるものではありません。  
 ・無地番については、Nまたは名古屋市の内部管理番号（例：9876543-A）が表示されている場合があります。



1:1,200

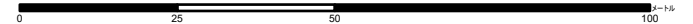
# 地番参考図

1775	1776	1777
1834	1835	1836
1896	1897	1898



令和8年1月1日時点

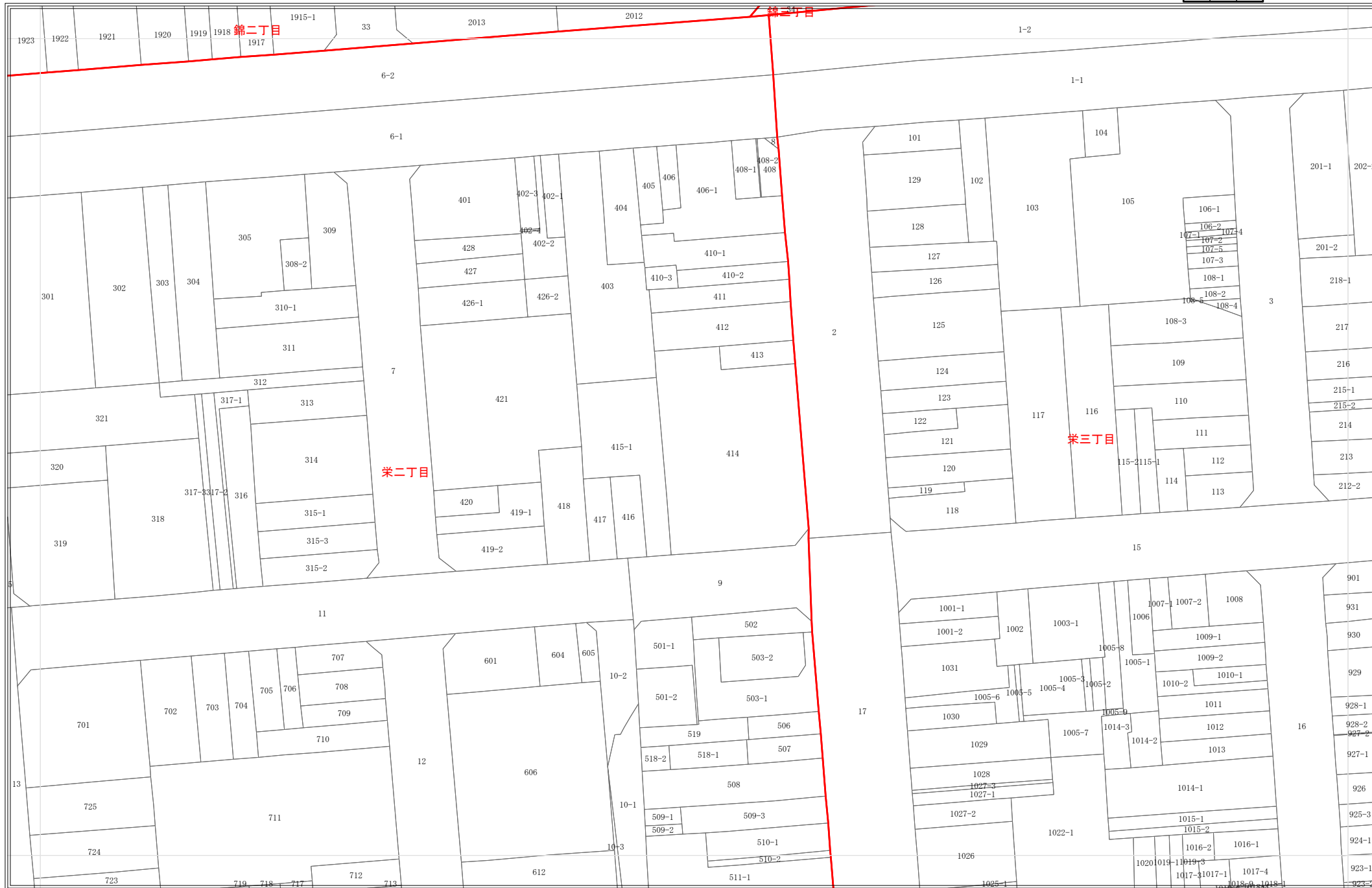
・この図面は課税のために作成した図面です。権利関係等の根拠になるものではありません。  
 ・無地番については、Nまたは名古屋市の内部管理番号（例：9876543-A）が表示されている場合があります。




1:1,200

# 地番参考図

1776	1777	1778
1835	1836	1837
1897	1898	1899



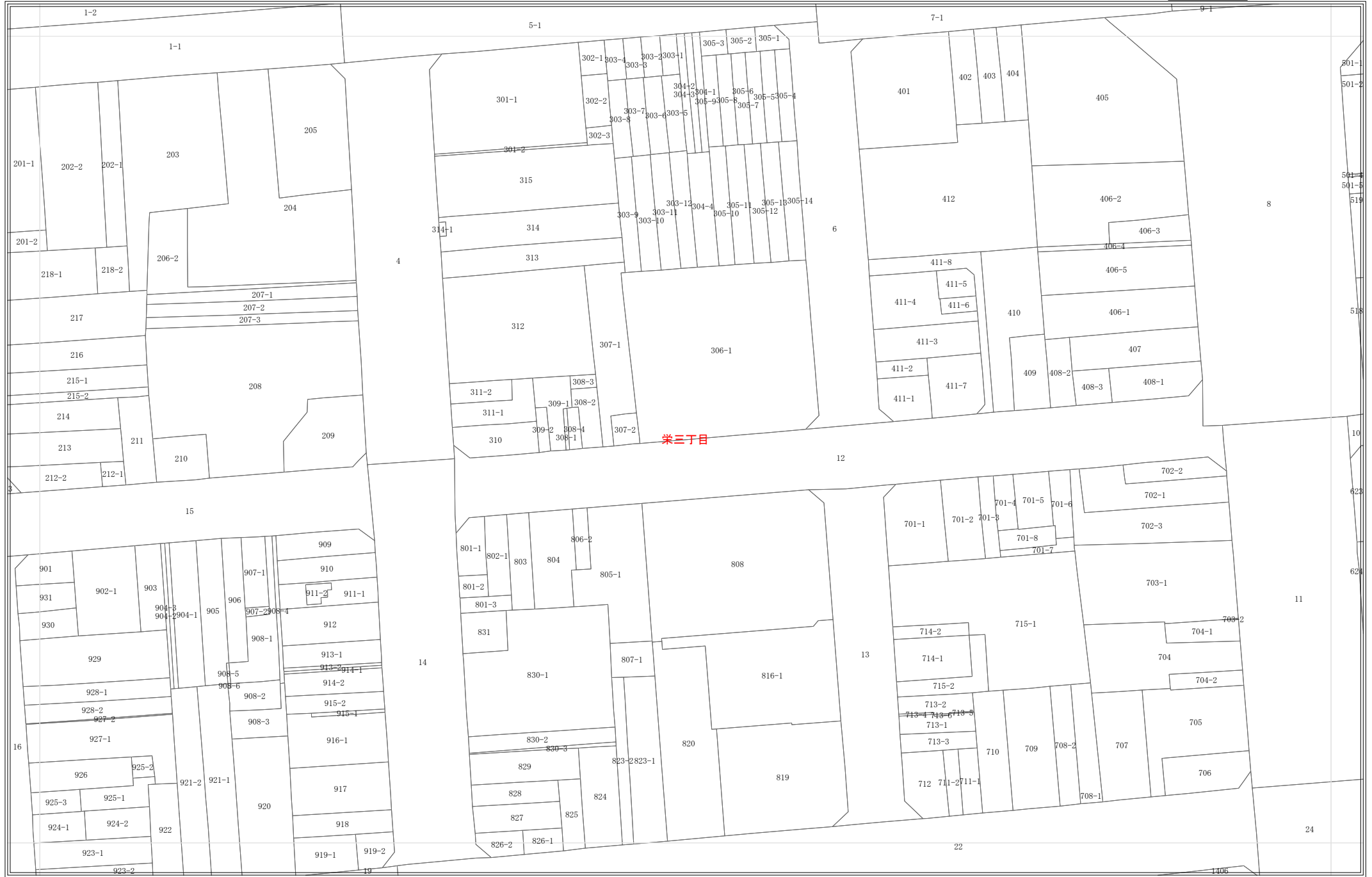
令和8年1月1日時点  
 ・この図面は課税のために作成した図面です。権利関係等の根拠になるものではありません。  
 ・無地番については、Nまたは名古屋市の内部管理番号（例：9876543-A）が表示されている場合があります。




1:1,200

# 地番参考図

1777	1778	1779
1836	1837	1838
1898	1899	1900



令和8年1月1日時点  
 ・この図面は課税のために作成した図面です。権利関係等の根拠になるものではありません。  
 ・無地番については、Nまたは名古屋市の内部管理番号（例：9876543-A）が表示されている場合があります。

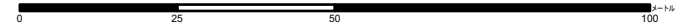


1:1,200

1778	1779	1780
1837	1838	1839
1899	1900	1901



令和8年1月1日時点  
 ・この図面は課税のために作成した図面です。権利関係等の根拠になるものではありません。  
 ・無地番については、Nまたは名古屋市の内部管理番号（例：9876543-A）が表示されている場合があります。

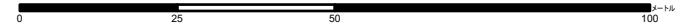


# 地番参考図

1779	1780	1781
1838	1839	1840
1900	1901	1902



令和8年1月1日時点  
 ・この図面は課税のために作成した図面です。権利関係等の根拠になるものではありません。  
 ・無地番については、Nまたは名古屋市の内部管理番号（例：9876543-A）が表示されている場合があります。




1:1,200

# 地番参考図

1780	1781	1782
1839	1840	1841
1901	1902	1903



令和8年1月1日時点  
 ・この図面は課税のために作成した図面です。権利関係等の根拠になるものではありません。  
 ・無地番については、Nまたは名古屋市の内部管理番号（例：9876543-A）が表示されている場合があります。



1:1,200

# 地番参考図

1781	1782	1783
1840	1841	1842
1902	1903	1904



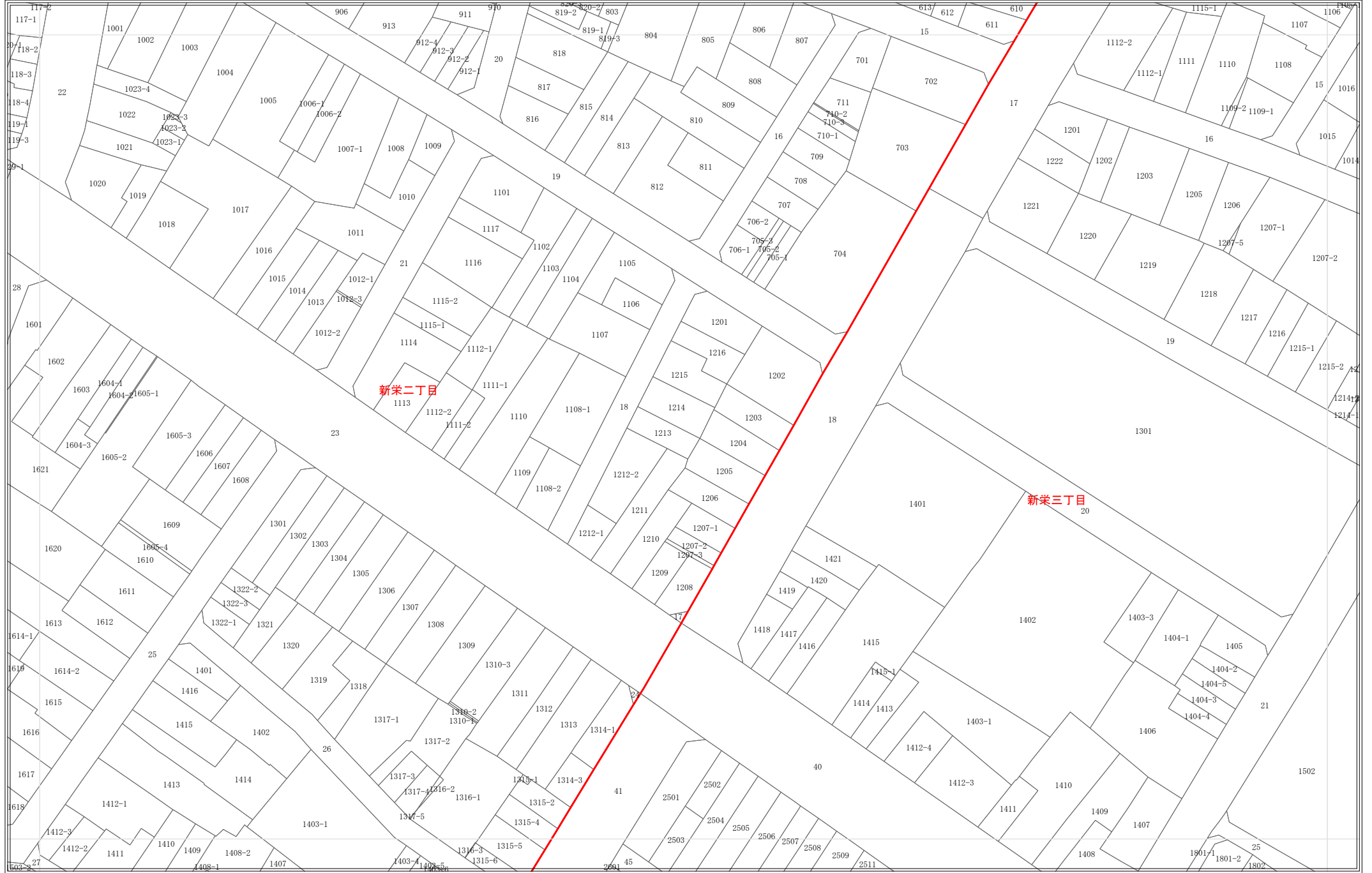
令和8年1月1日時点  
 ・この図面は課税のために作成した図面です。権利関係等の根拠になるものではありません。  
 ・無地番については、Nまたは名古屋市内部管理番号（例：9876543-A）が表示されている場合があります。



1:1,200

# 地番参考図

1782	1783	1784
1841	1842	1843
1903	1904	1905



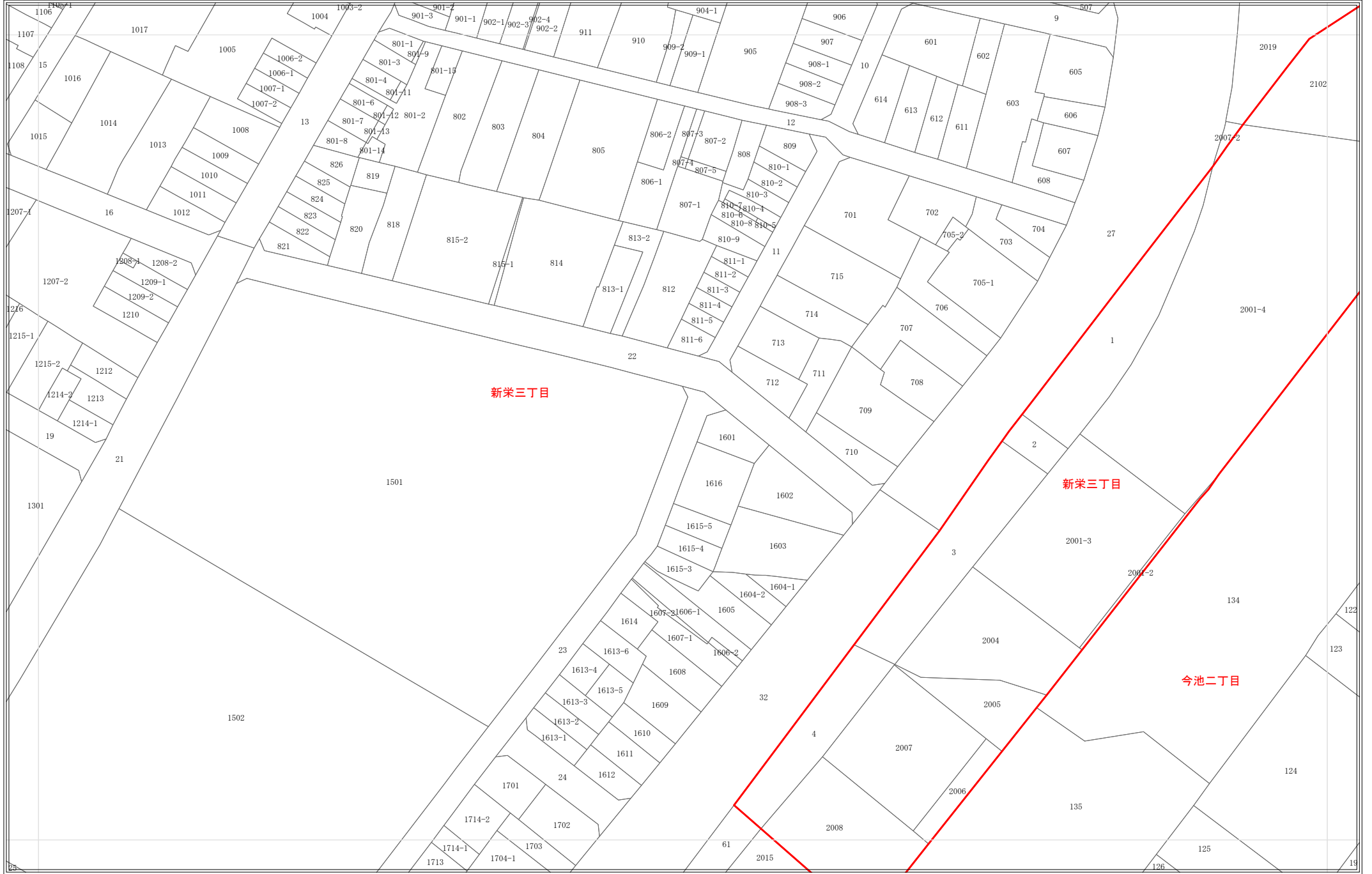
令和8年1月1日時点  
 ・この図面は課税のために作成した図面です。権利関係等の根拠になるものではありません。  
 ・無地番については、Nまたは名古屋市の内部管理番号（例：9876543-A）が表示されている場合があります。




1:1,200

# 地番参考図

1783	1784	1785
1842	1843	1844
1904	1905	1906



令和8年1月1日時点  
 ・この図面は課税のために作成した図面です。権利関係等の根拠になるものではありません。  
 ・無地番については、Nまたは名古屋市の内部管理番号（例：9876543-A）が表示されている場合があります。



1:1,200

# 地番参考図

1832	1833	1834
1894	1895	1896
1956	1957	1958



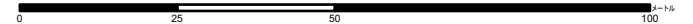
令和8年1月1日時点  
 ・この図面は課税のために作成した図面です。権利関係等の根拠になるものではありません。  
 ・無地番については、Nまたは名古屋市の内部管理番号（例：9876543-A）が表示されている場合があります。

# 地番参考図

1833	1834	1835
1895	1896	1897
1957	1958	1959



令和8年1月1日時点  
 ・この図面は課税のために作成した図面です。権利関係等の根拠になるものではありません。  
 ・無地番については、Nまたは名古屋市の内部管理番号（例：9876543-A）が表示されている場合があります。



1:1,200



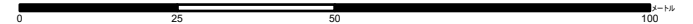


# 地番参考図

1836	1837	1838
1898	1899	1900
1960	1961	1962



令和8年1月1日時点  
 ・この図面は課税のために作成した図面です。権利関係等の根拠になるものではありません。  
 ・無地番については、Nまたは名古屋市の内部管理番号（例：9876543-A）が表示されている場合があります。



1:1,200

# 地番参考図

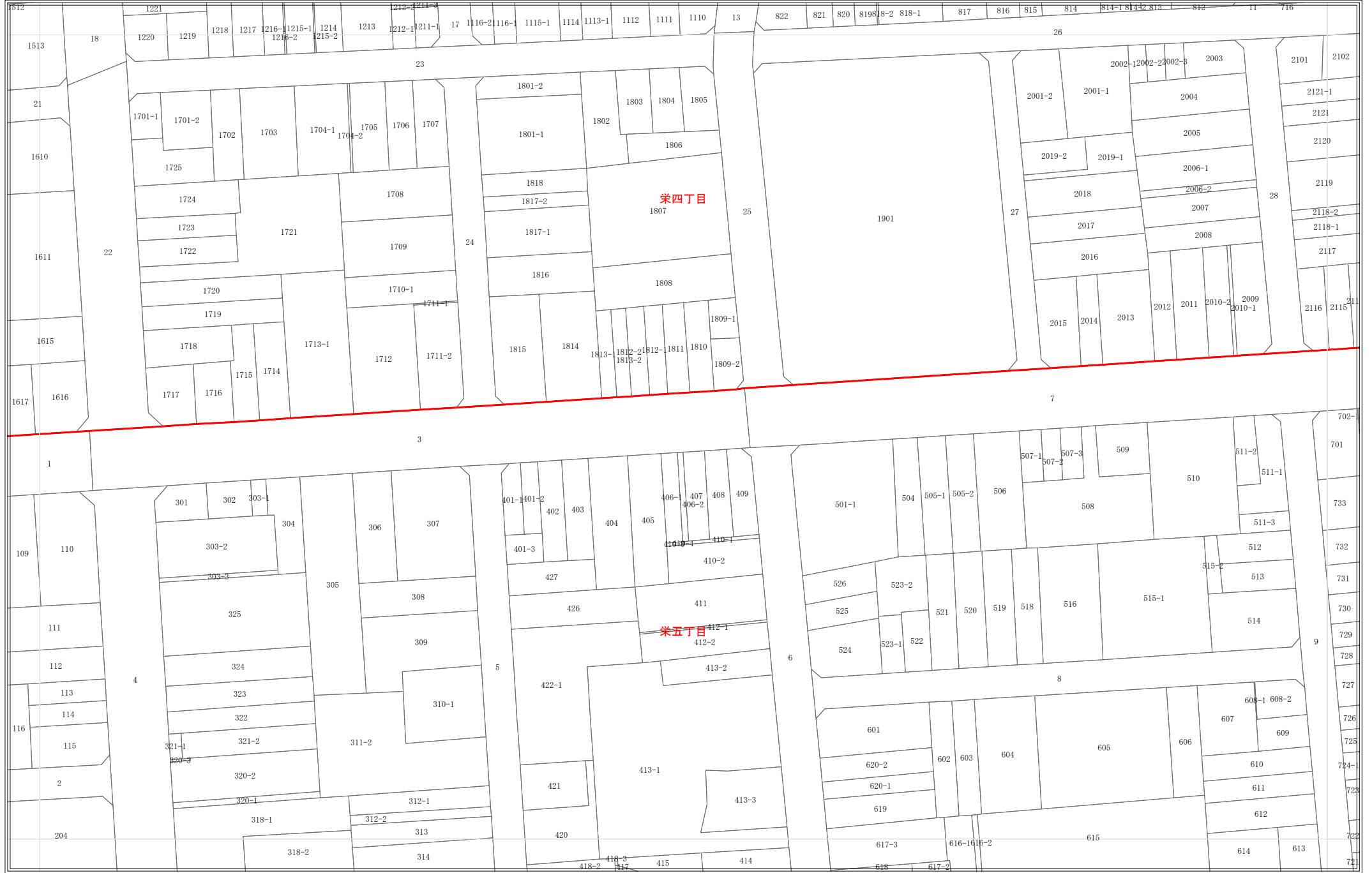
1837	1838	1839
1899	1900	1901
1961	1962	1963



令和8年1月1日時点  
 ・この図面は課税のために作成した図面です。権利関係等の根拠になるものではありません。  
 ・無地番については、Nまたは名古屋市の内部管理番号（例：9876543-A）が表示されている場合があります。

# 地番参考図

1838	1839	1840
1900	1901	1902
1962	1963	1964



令和8年1月1日時点

- ・この図面は課税のために作成した図面です。権利関係等の根拠になるものではありません。
- ・無地番については、Nまたは名古屋市の内部管理番号（例：9876543-A）が表示されている場合があります。

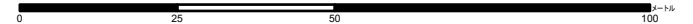
1:1,200

# 地番参考図

1839	1840	1841
1901	1902	1903
1963	1964	1965



令和8年1月1日時点  
 ・この図面は課税のために作成した図面です。権利関係等の根拠になるものではありません。  
 ・無地番については、Nまたは名古屋市の内部管理番号（例：9876543-A）が表示されている場合があります。



1:1,200


# 地番参考図

1840	1841	1842
1902	1903	1904
1964	1965	1966



令和8年1月1日時点

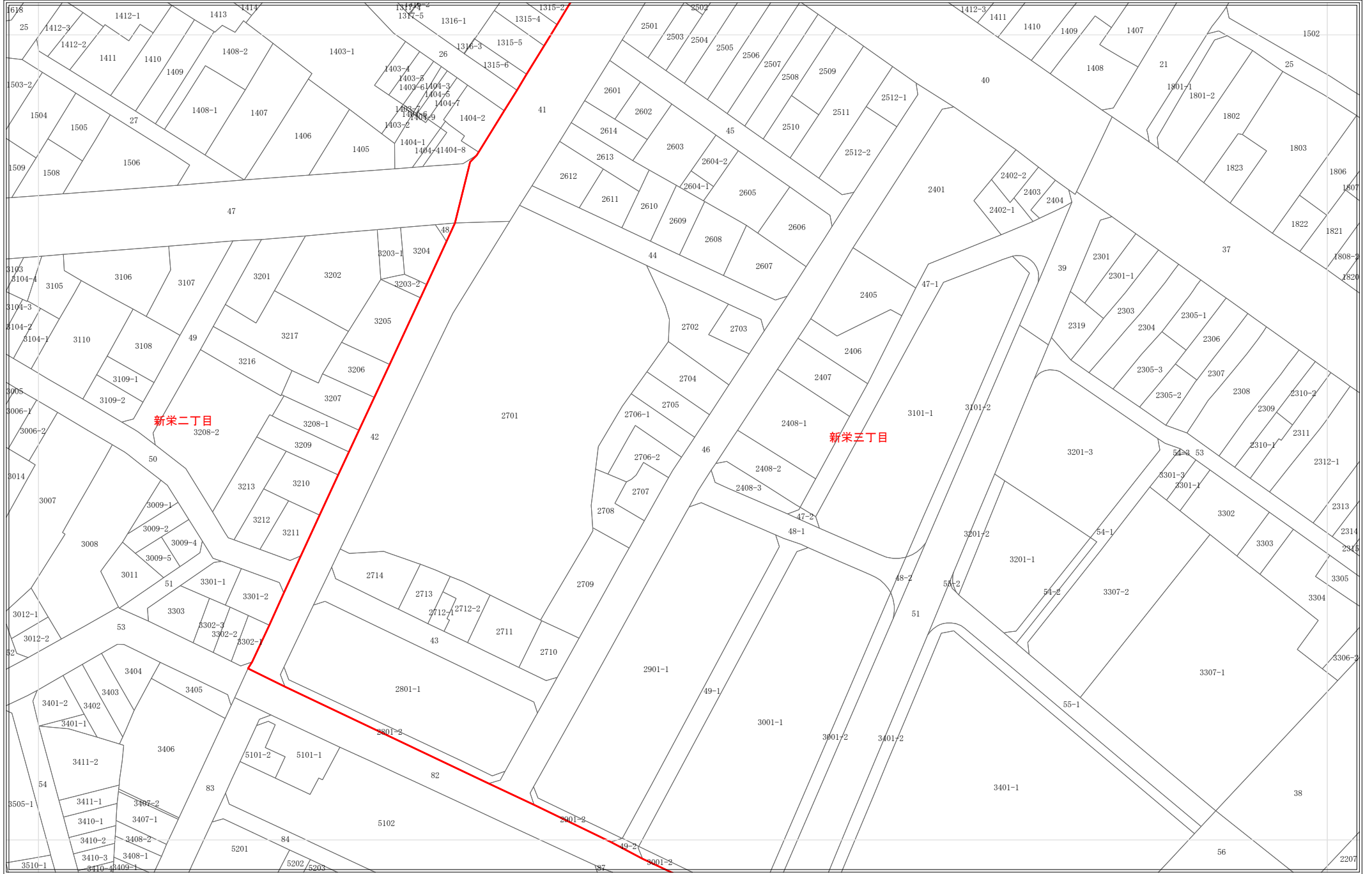
- ・この図面は課税のために作成した図面です。権利関係等の根拠になるものではありません。
- ・無地番については、Nまたは名古屋市の内部管理番号（例：9876543-A）が表示されている場合があります。



1:1,200

# 地番参考図

1841	1842	1843
1903	1904	1905
1965	1966	1967



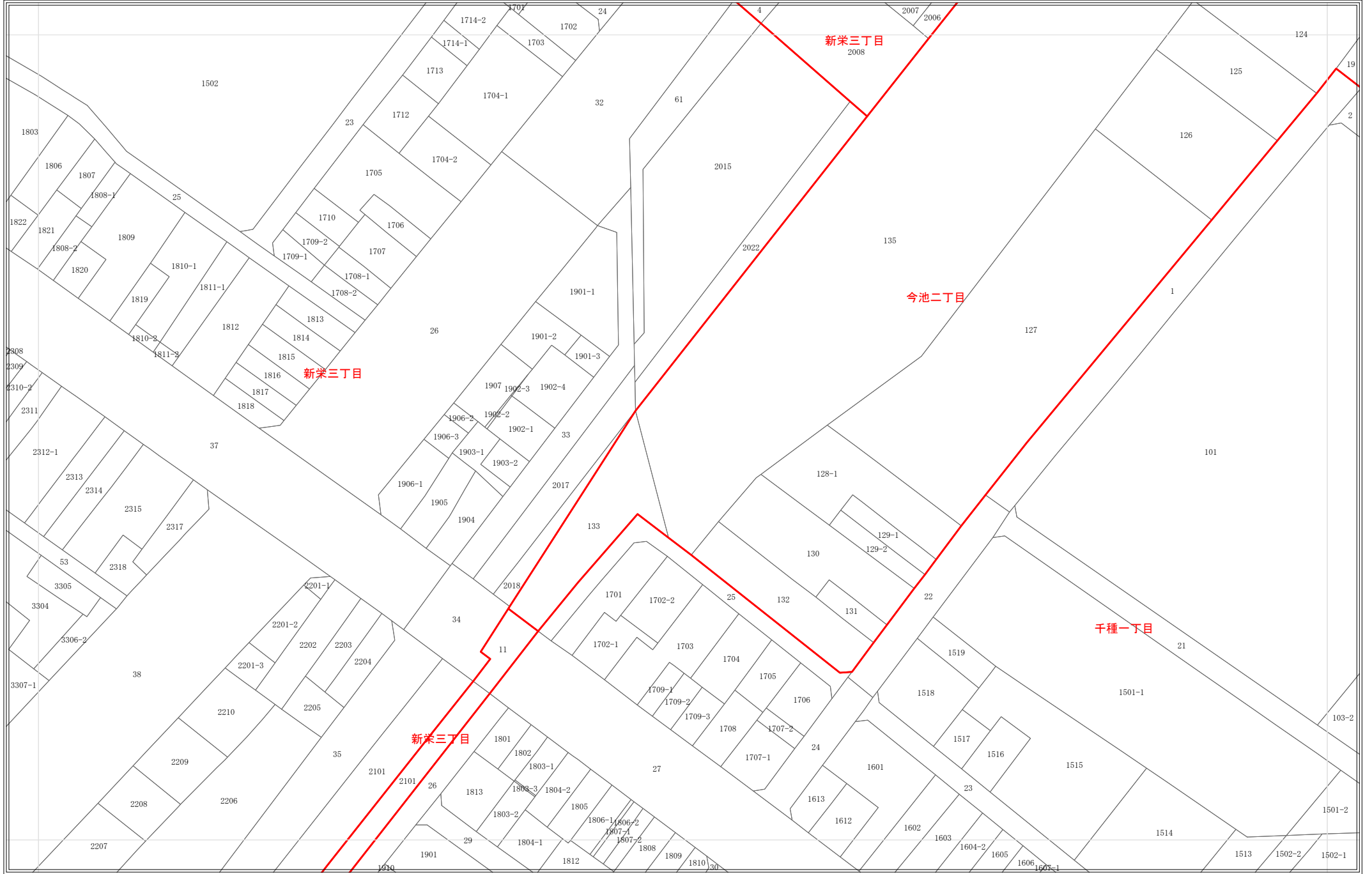
令和8年1月1日時点  
 ・この図面は課税のために作成した図面です。権利関係等の根拠になるものではありません。  
 ・無地番については、Nまたは名古屋市の内部管理番号（例：9876543-A）が表示されている場合があります。



1:1,200

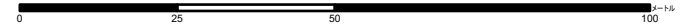
# 地番参考図

1842	1843	1844
1904	1905	1906
1966	1967	1968



令和8年1月1日時点

- ・この図面は課税のために作成した図面です。権利関係等の根拠になるものではありません。
- ・無地番については、Nまたは名古屋市の内部管理番号（例：9876543-A）が表示されている場合があります。



1:1,200

# 地番参考図

1894	1895	1896
1956	1957	1958
2018	2019	2020



名駅南二丁目

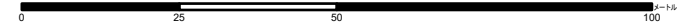
水主町一丁目

栄一丁目

水主町二丁目

天王崎町

令和8年1月1日時点  
 ・この図面は課税のために作成した図面です。権利関係等の根拠になるものではありません。  
 ・無地番については、Nまたは名古屋市の内部管理番号（例：9876543-A）が表示されている場合があります。



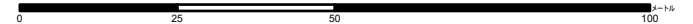
1:1,200

# 地番参考図

1895	1896	1897
1957	1958	1959
2019	2020	2021



令和8年1月1日時点  
 ・この図面は課税のために作成した図面です。権利関係等の根拠になるものではありません。  
 ・無地番については、Nまたは名古屋市の内部管理番号（例：9876543-A）が表示されている場合があります。




1:1,200

1896	1897	1898
1958	1959	1960
2020	2021	2022

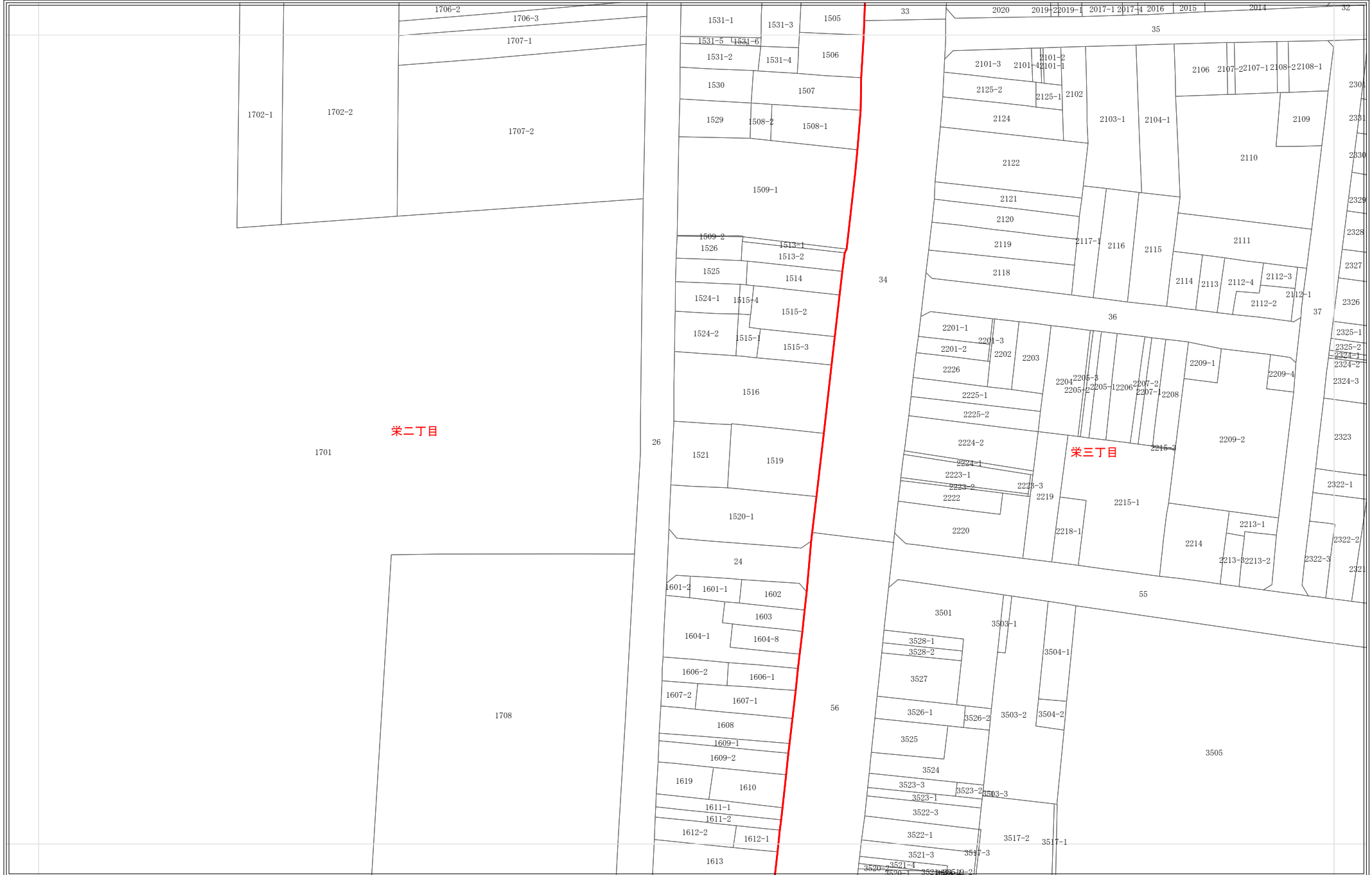


令和8年1月1日時点  
 ・この図面は課税のために作成した図面です。権利関係等の根拠になるものではありません。  
 ・無地番については、Nまたは名古屋市の内部管理番号（例：9876543-A）が表示されている場合があります。




# 地番参考図

1897	1898	1899
1959	1960	1961
2021	2022	2023



令和8年1月1日時点  
 ・この図面は課税のために作成した図面です。権利関係等の根拠になるものではありません。  
 ・無地番については、Nまたは名古屋市内部管理番号（例：9876543-A）が表示されている場合があります。



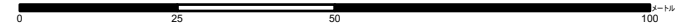
1:1,200

# 地番参考図

1898	1899	1900
1960	1961	1962
2022	2023	2024



令和8年1月1日時点  
 ・この図面は課税のために作成した図面です。権利関係等の根拠になるものではありません。  
 ・無地番については、Nまたは名古屋市の内部管理番号（例：9876543-A）が表示されている場合があります。



1:1,200

# 地番参考図

1899	1900	1901
1961	1962	1963
2023	2024	2025




令和8年1月1日時点  
 ・この図面は課税のために作成した図面です。権利関係等の根拠になるものではありません。  
 ・無地番については、Nまたは名古屋市の内部管理番号（例：9876543-A）が表示されている場合があります。

# 地番参考図

1900	1901	1902
1962	1963	1964
2024	2025	2026



令和8年1月1日時点  
 ・この図面は課税のために作成した図面です。権利関係等の根拠になるものではありません。  
 ・無地番については、Nまたは名古屋市の内部管理番号（例：9876543-A）が表示されている場合があります。



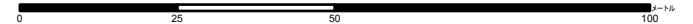
1:1,200

# 地番参考図

1901	1902	1903
1963	1964	1965
2025	2026	2027



令和8年1月1日時点  
 ・この図面は課税のために作成した図面です。権利関係等の根拠になるものではありません。  
 ・無地番については、Nまたは名古屋市の内部管理番号（例：9876543-A）が表示されている場合があります。



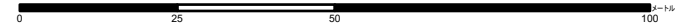
1:1,200

# 地番参考図

1902	1903	1904
1964	1965	1966
2026	2027	2028



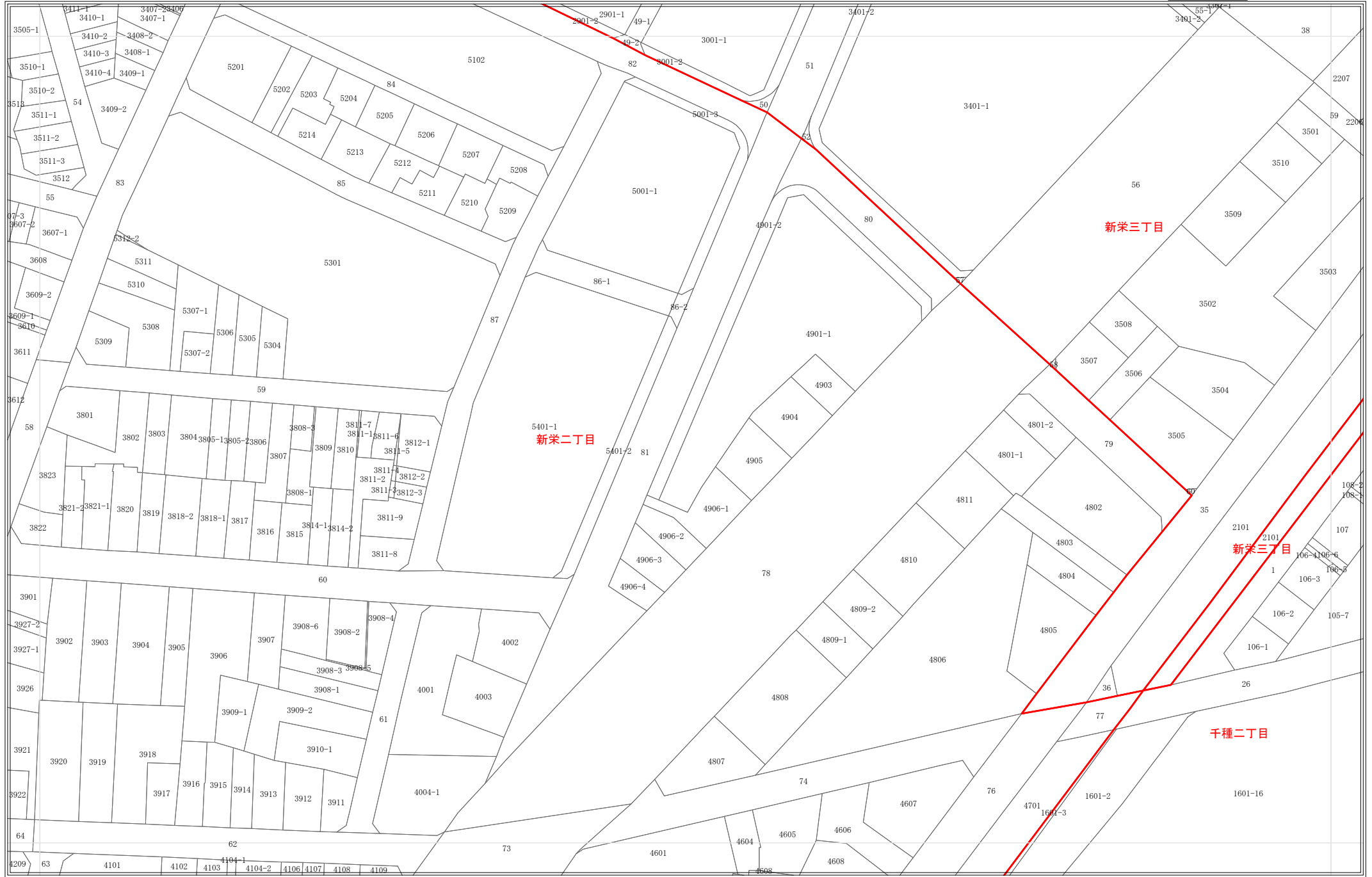
令和8年1月1日時点  
 ・この図面は課税のために作成した図面です。権利関係等の根拠になるものではありません。  
 ・無地番については、Nまたは名古屋市の内部管理番号（例：9876543-A）が表示されている場合があります。



1:1,200


# 地番参考図

1903	1904	1905
1965	1966	1967
2027	2028	2029



令和8年1月1日時点

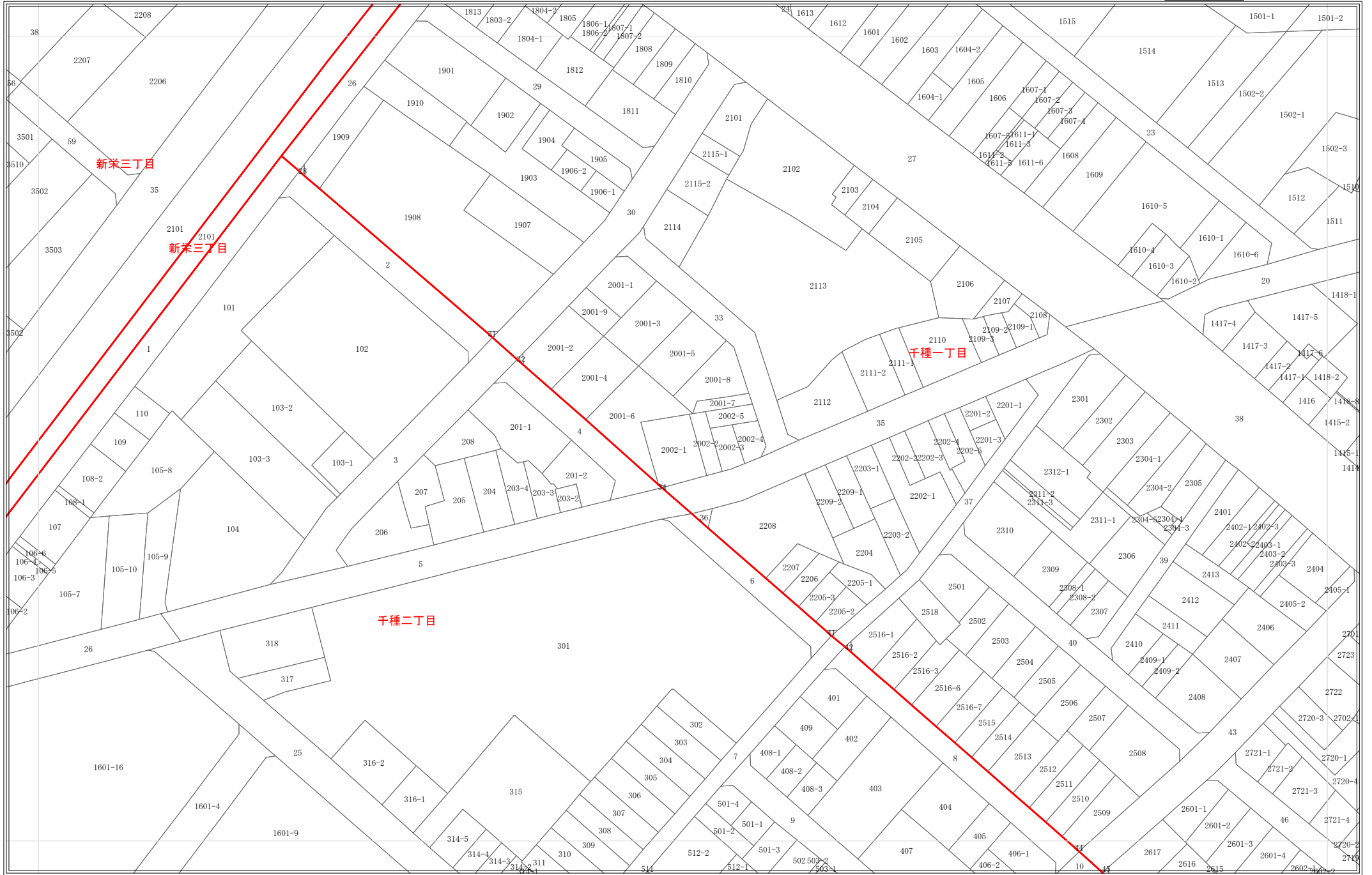
- ・この図面は課税のために作成した図面です。権利関係等の根拠になるものではありません。
- ・無地番については、Nまたは名古屋市の内部管理番号（例：9876543-A）が表示されている場合があります。




1:1,200

# 地番参考図

1904	1905	1906
1966	1967	1968
2028	2029	2030



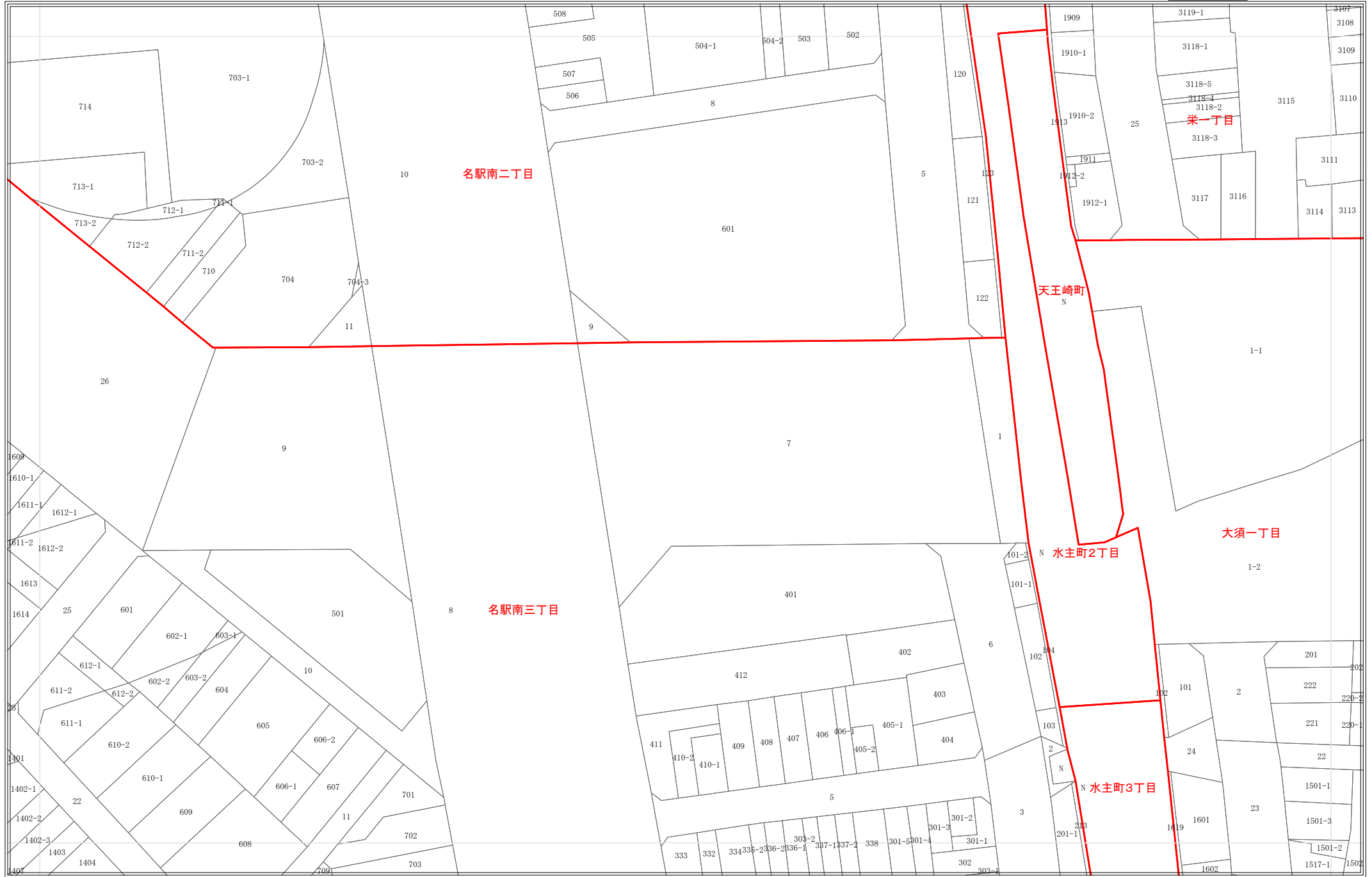
令和8年1月1日時点  
 ・この図面は課税のために作成した図面です。権利関係等の根拠になるものではありません。  
 ・無地番については、Nまたは名古屋市の内部管理番号（例：9876543-A）が表示されている場合があります。




1:1,200

# 地番参考図

1956	1957	1958
2018	2019	2020
2079	2080	2081



令和8年1月1日時点  
 ・この図面は課税のために作成した図面です。権利関係等の根拠になるものではありません。  
 ・無地番については、Nまたは名古屋市の内部管理番号（例：9876543-A）が表示されている場合があります。



1:1,200

# 地番参考図

1957	1958	1959
2019	2020	2021
2080	2081	2082



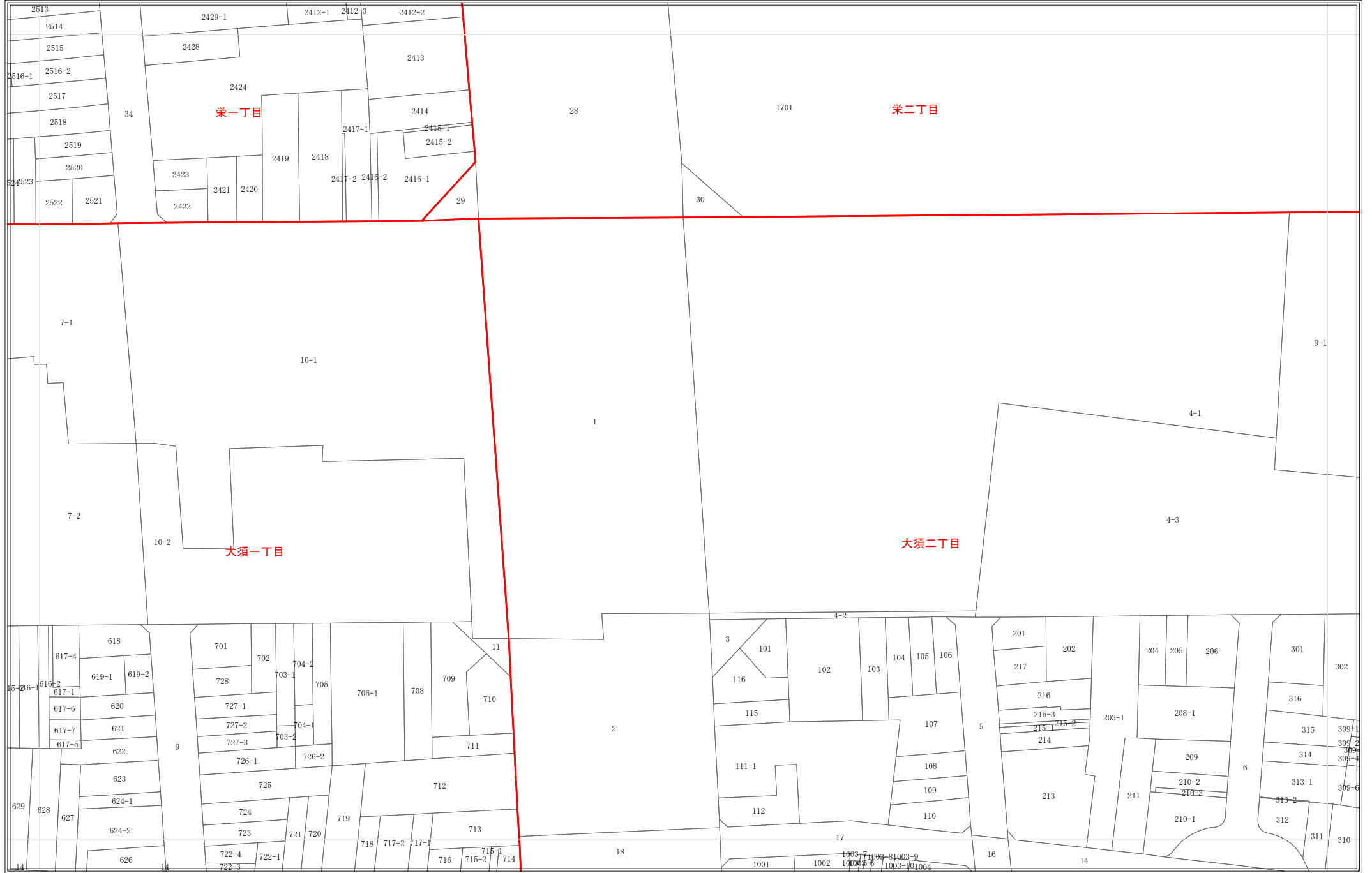
令和8年1月1日時点  
 ・この図面は課税のために作成した図面です。権利関係等の根拠になるものではありません。  
 ・無地番については、Nまたは名古屋市の内部管理番号（例：9876543-A）が表示されている場合があります。



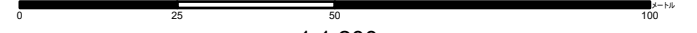
1:1,200

# 地番参考図

1958	1959	1960
2020	2021	2022
2081	2082	2083

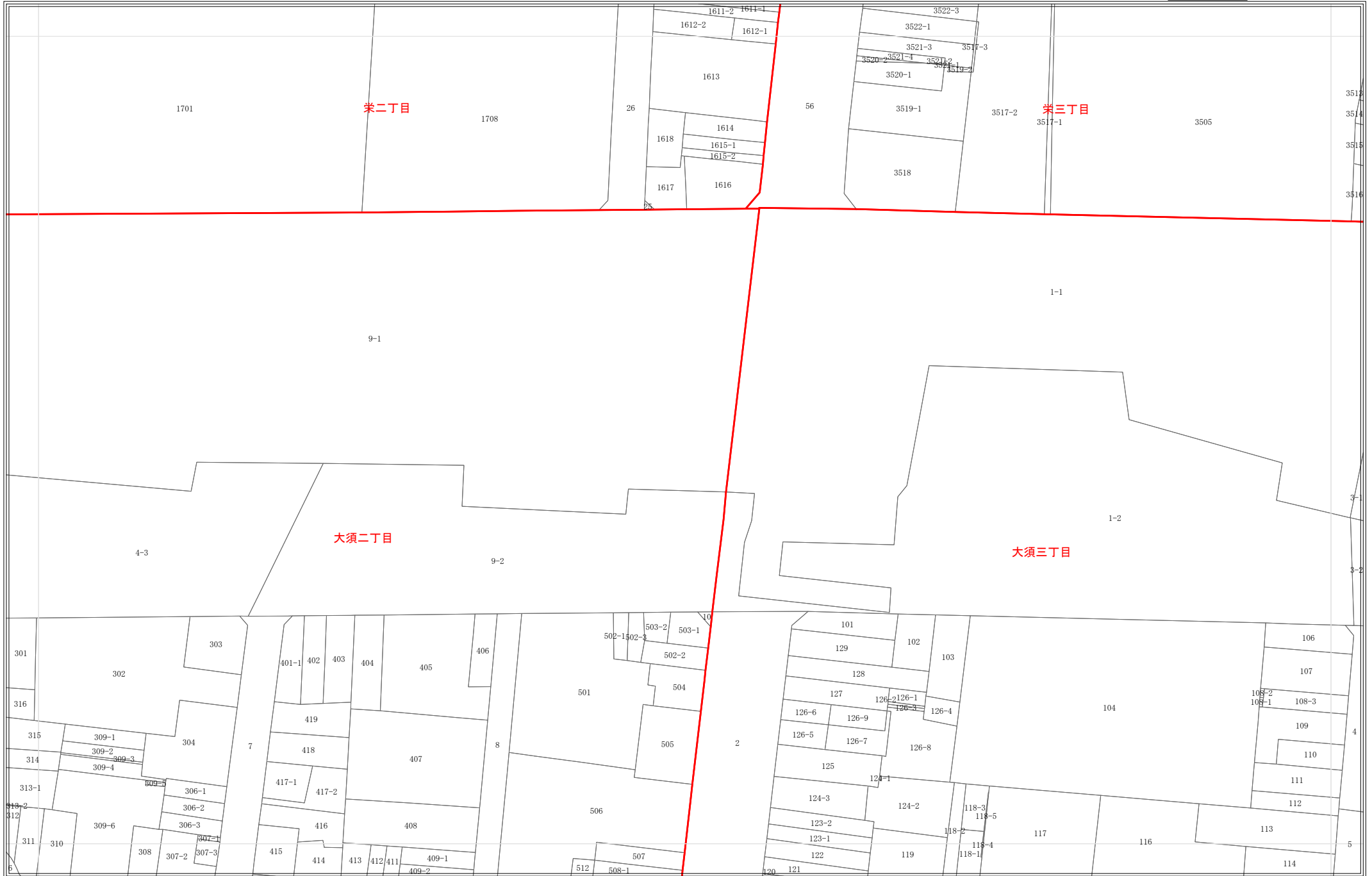


令和8年1月1日時点  
 ・この図面は課税のために作成した図面です。権利関係等の根拠になるものではありません。  
 ・無地番については、Nまたは名古屋市の内部管理番号（例：9876543-A）が表示されている場合があります。




# 地番参考図

1959	1960	1961
2021	2022	2023
2082	2083	2084



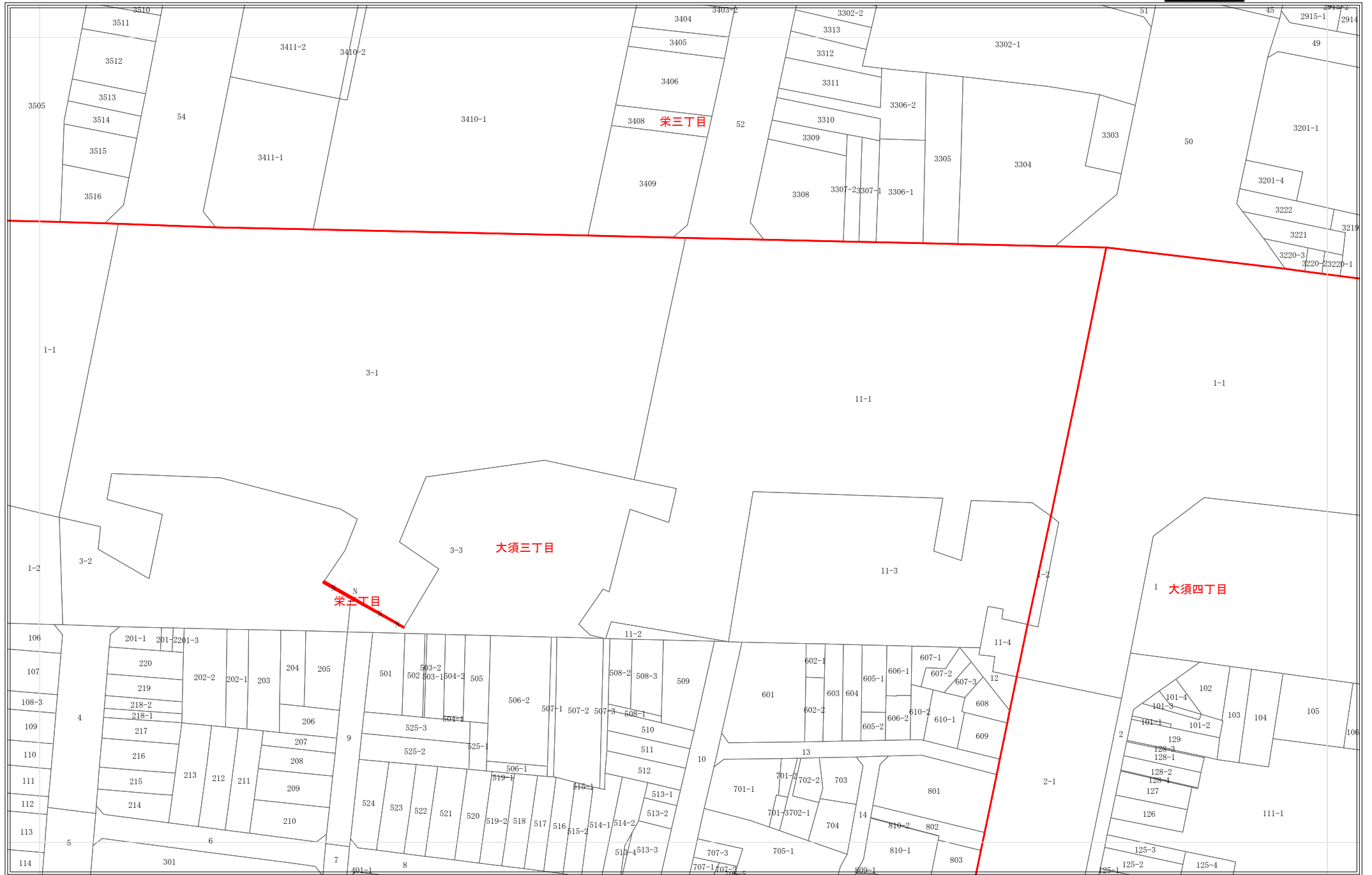
令和8年1月1日時点  
 ・この図面は課税のために作成した図面です。権利関係等の根拠になるものではありません。  
 ・無地番については、Nまたは名古屋市の内部管理番号（例：9876543-A）が表示されている場合があります。



1:1,200


# 地番参考図

1960	1961	1962
2022	2023	2024
2083	2084	2085



令和8年1月1日時点

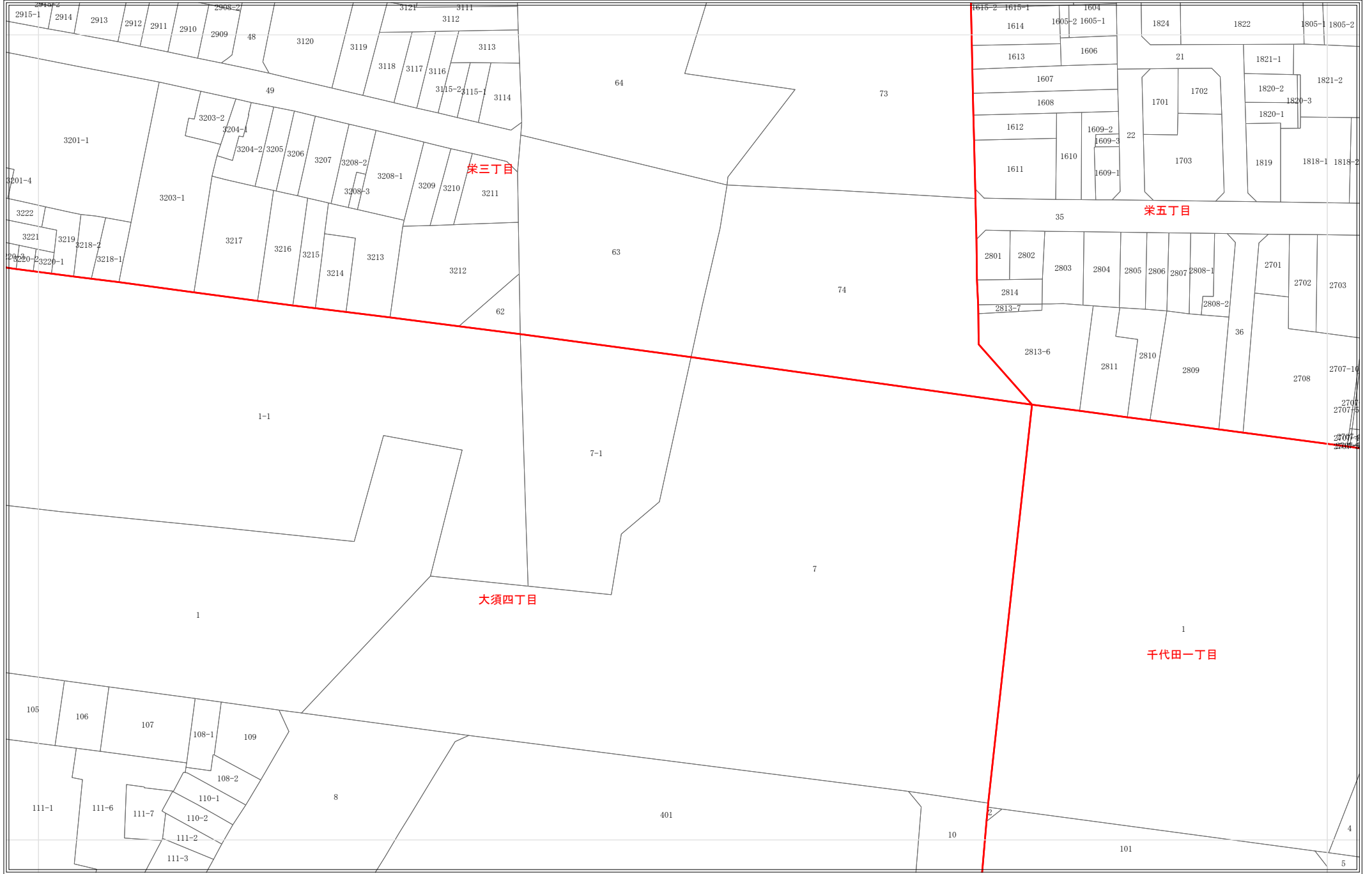
・この図面は課税のために作成した図面です。権利関係等の根拠になるものではありません。  
 ・無地番については、Nまたは名古屋市の内部管理番号（例：9876543-A）が表示されている場合があります。




1:1,200

# 地番参考図

1961	1962	1963
2023	2024	2025
2084	2085	2086



令和8年1月1日時点  
 ・この図面は課税のために作成した図面です。権利関係等の根拠になるものではありません。  
 ・無地番については、Nまたは名古屋市の内部管理番号（例：9876543-A）が表示されている場合があります。



1:1,200

# 地番参考図

1962	1963	1964
2024	2025	2026
2085	2086	2087



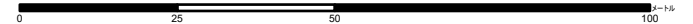
令和8年1月1日時点  
 ・この図面は課税のために作成した図面です。権利関係等の根拠になるものではありません。  
 ・無地番については、Nまたは名古屋市の内部管理番号（例：9876543-A）が表示されている場合があります。

# 地番参考図

1963	1964	1965
2025	2026	2027
2086	2087	2088



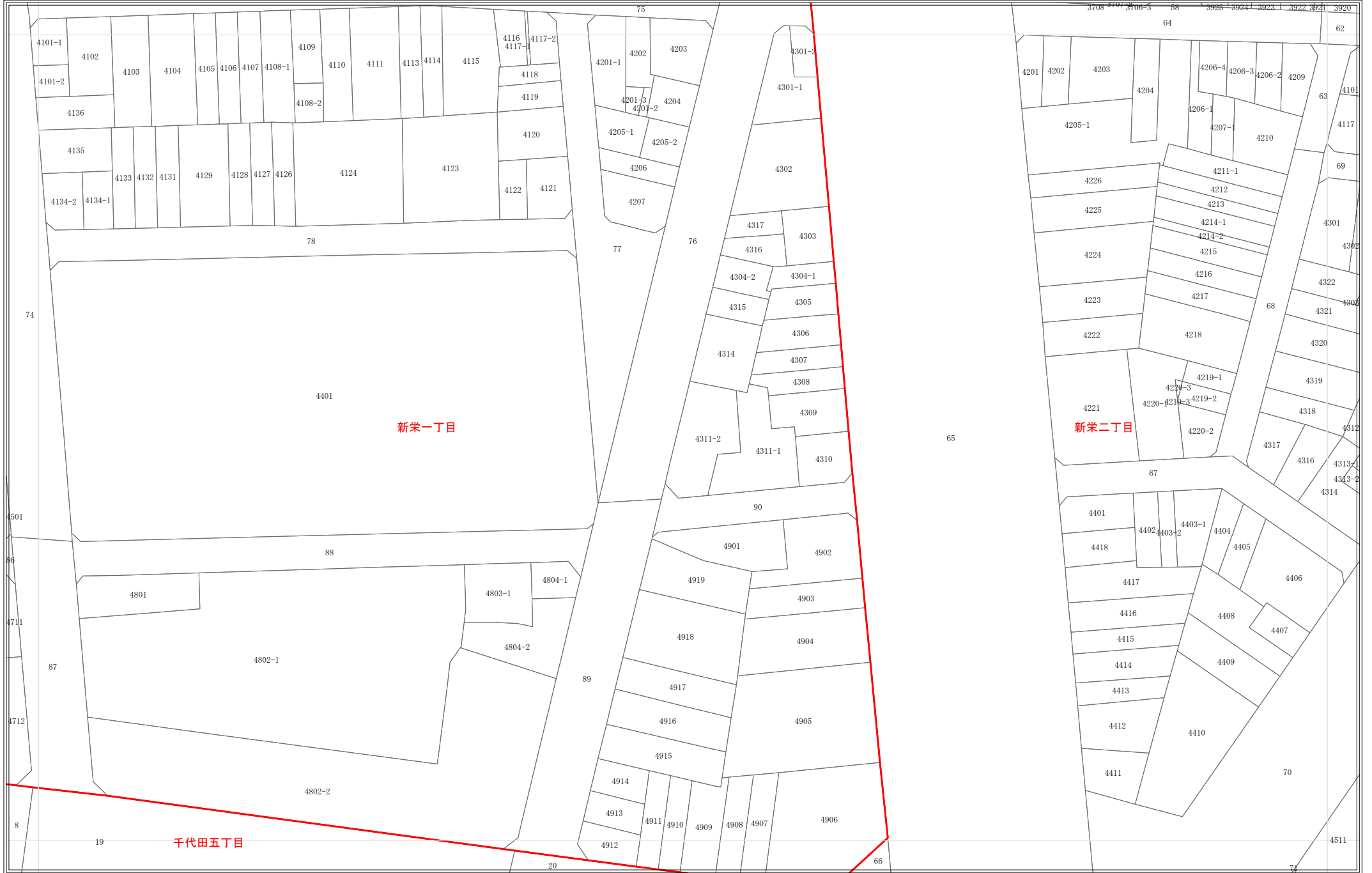
令和8年1月1日時点  
 ・この図面は課税のために作成した図面です。権利関係等の根拠になるものではありません。  
 ・無地番については、Nまたは名古屋市の内部管理番号（例：9876543-A）が表示されている場合があります。



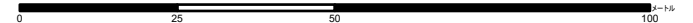
1:1,200

# 地番参考図

1964	1965	1966
2026	2027	2028
2087	2088	2089



令和8年1月1日時点  
 ・この図面は課税のために作成した図面です。権利関係等の根拠になるものではありません。  
 ・無地番については、Nまたは名古屋市内部管理番号（例：9876543-A）が表示されている場合があります。




1:1,200

# 地番参考図

1965	1966	1967
2027	2028	2029
2088	2089	2090



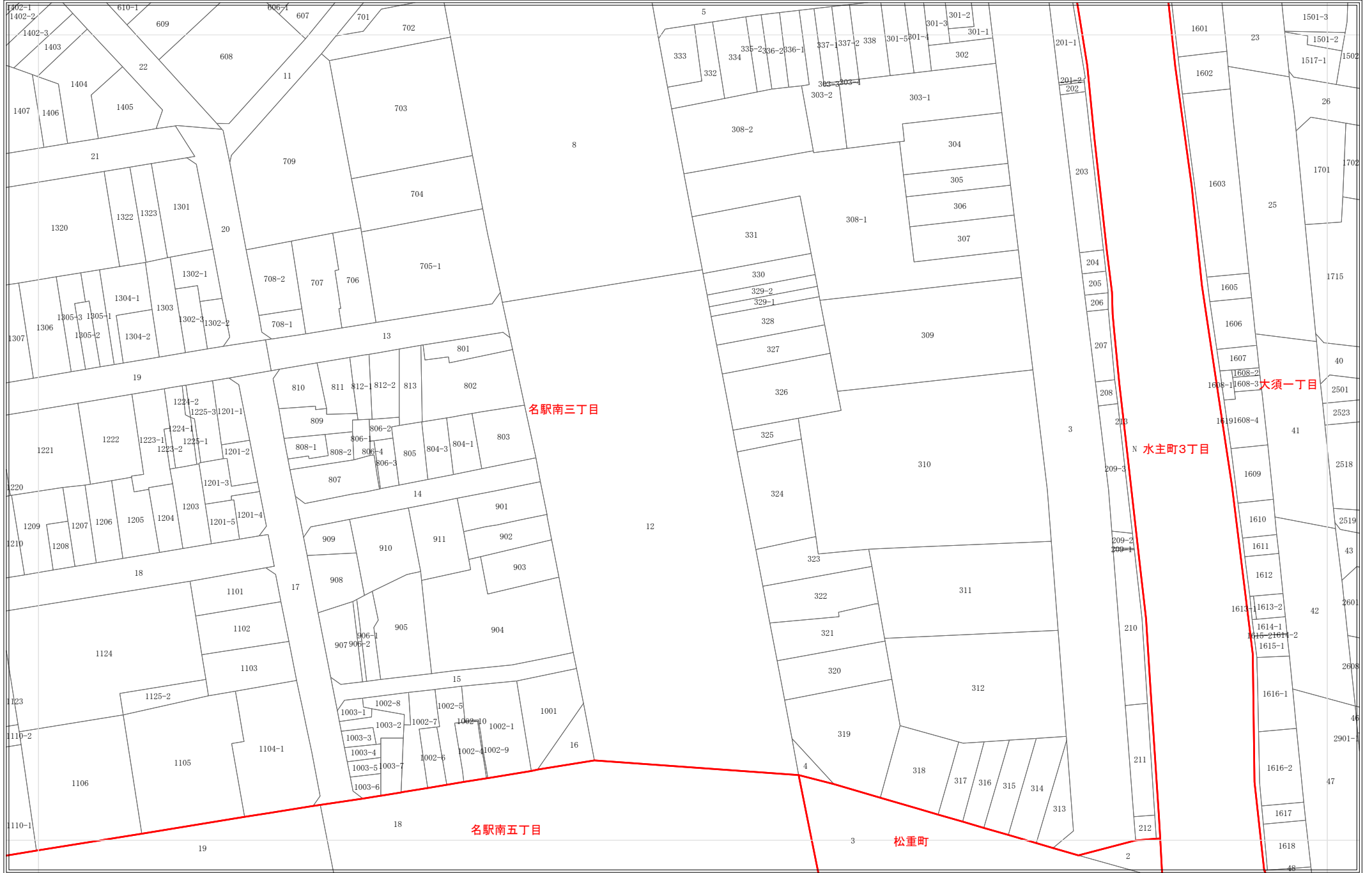
令和8年1月1日時点  
 ・この図面は課税のために作成した図面です。権利関係等の根拠になるものではありません。  
 ・無地番については、Nまたは名古屋市の内部管理番号（例：9876543-A）が表示されている場合があります。



1:1,200


# 地番参考図

2018	2019	2020
2079	2080	2081
2144	2145	2146



令和8年1月1日時点

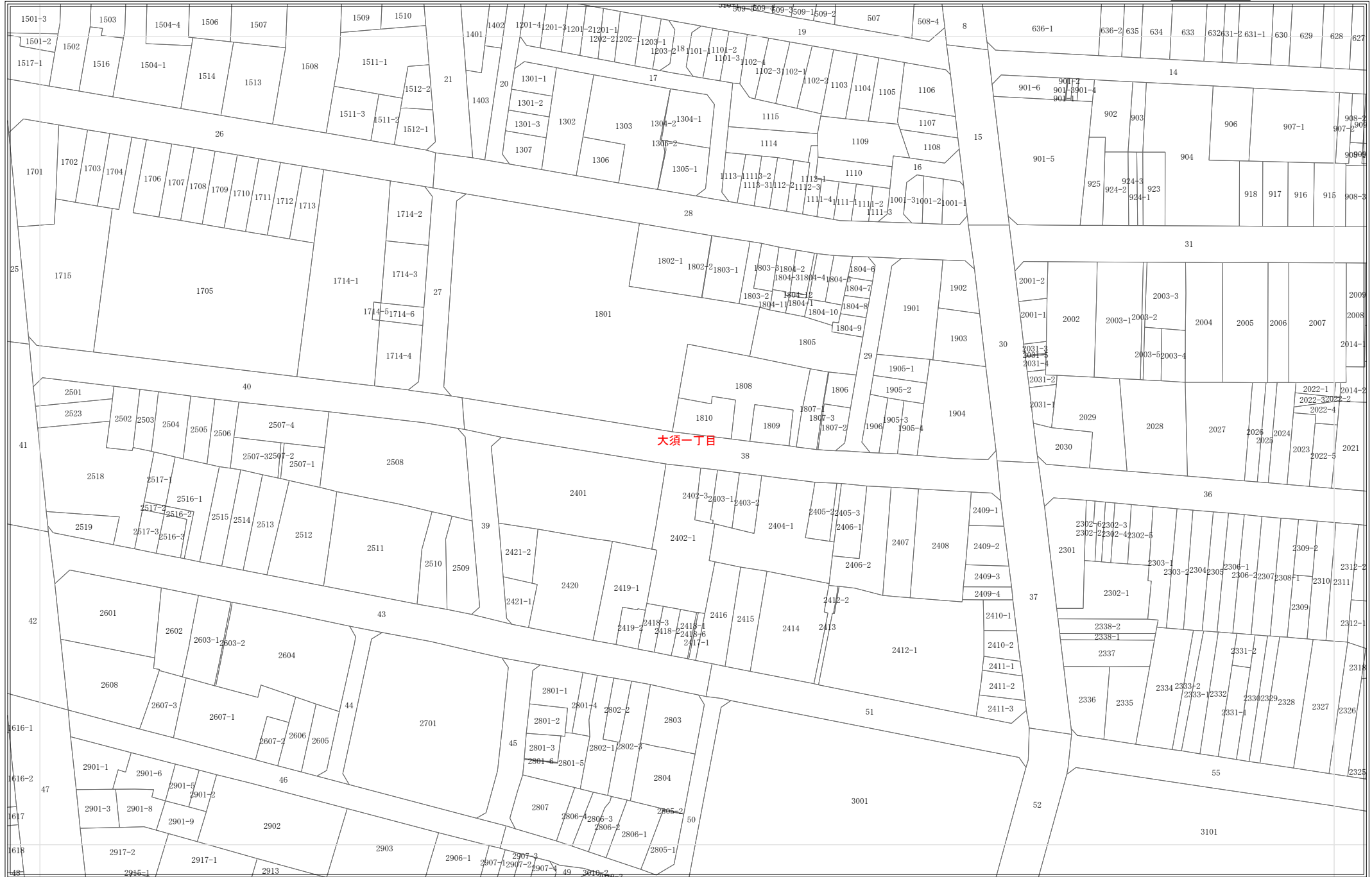
- ・この図面は課税のために作成した図面です。権利関係等の根拠になるものではありません。
- ・無地番については、Nまたは名古屋市の内部管理番号（例：9876543-A）が表示されている場合があります。




1:1,200

# 地番参考図

2019	2020	2021
2080	2081	2082
2145	2146	2147



令和8年1月1日時点  
 ・この図面は課税のために作成した図面です。権利関係等の根拠になるものではありません。  
 ・無地番については、Nまたは名古屋市の内部管理番号（例：9876543-A）が表示されている場合があります。




1:1,200

# 地番参考図

2020	2021	2022
2081	2082	2083
2146	2147	2148



令和8年1月1日時点  
 ・この図面は課税のために作成した図面です。権利関係等の根拠になるものではありません。  
 ・無地番については、Nまたは名古屋市の内部管理番号（例：9876543-A）が表示されている場合があります。




1:1,200

# 地番参考図

2021	2022	2023
2082	2083	2084
2147	2148	2149



令和8年1月1日時点  
 ・この図面は課税のために作成した図面です。権利関係等の根拠になるものではありません。  
 ・無地番については、Nまたは名古屋市の内部管理番号（例：9876543-A）が表示されている場合があります。



1:1,200

# 地番参考図

2022	2023	2024
2083	2084	2085
2148	2149	2150



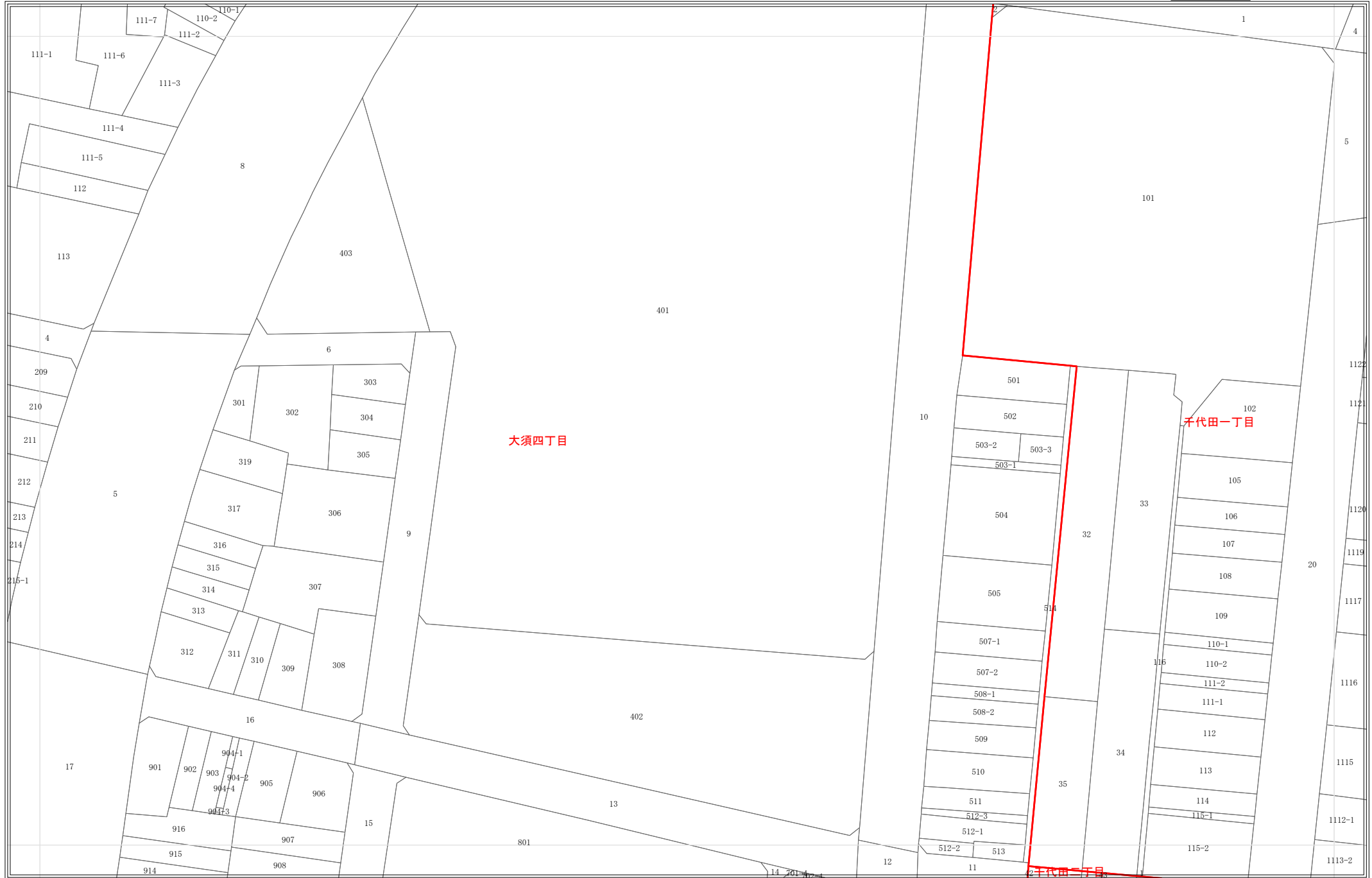
令和8年1月1日時点  
 ・この図面は課税のために作成した図面です。権利関係等の根拠になるものではありません。  
 ・無地番については、Nまたは名古屋市の内部管理番号（例：9876543-A）が表示されている場合があります。




1:1,200

# 地番参考図

2023	2024	2025
2084	2085	2086
2149	2150	2151



令和8年1月1日時点  
 ・この図面は課税のために作成した図面です。権利関係等の根拠になるものではありません。  
 ・無地番については、Nまたは名古屋市の内部管理番号（例：9876543-A）が表示されている場合があります。




1:1,200

# 地番参考図

2024	2025	2026
2085	2086	2087
2150	2151	2152



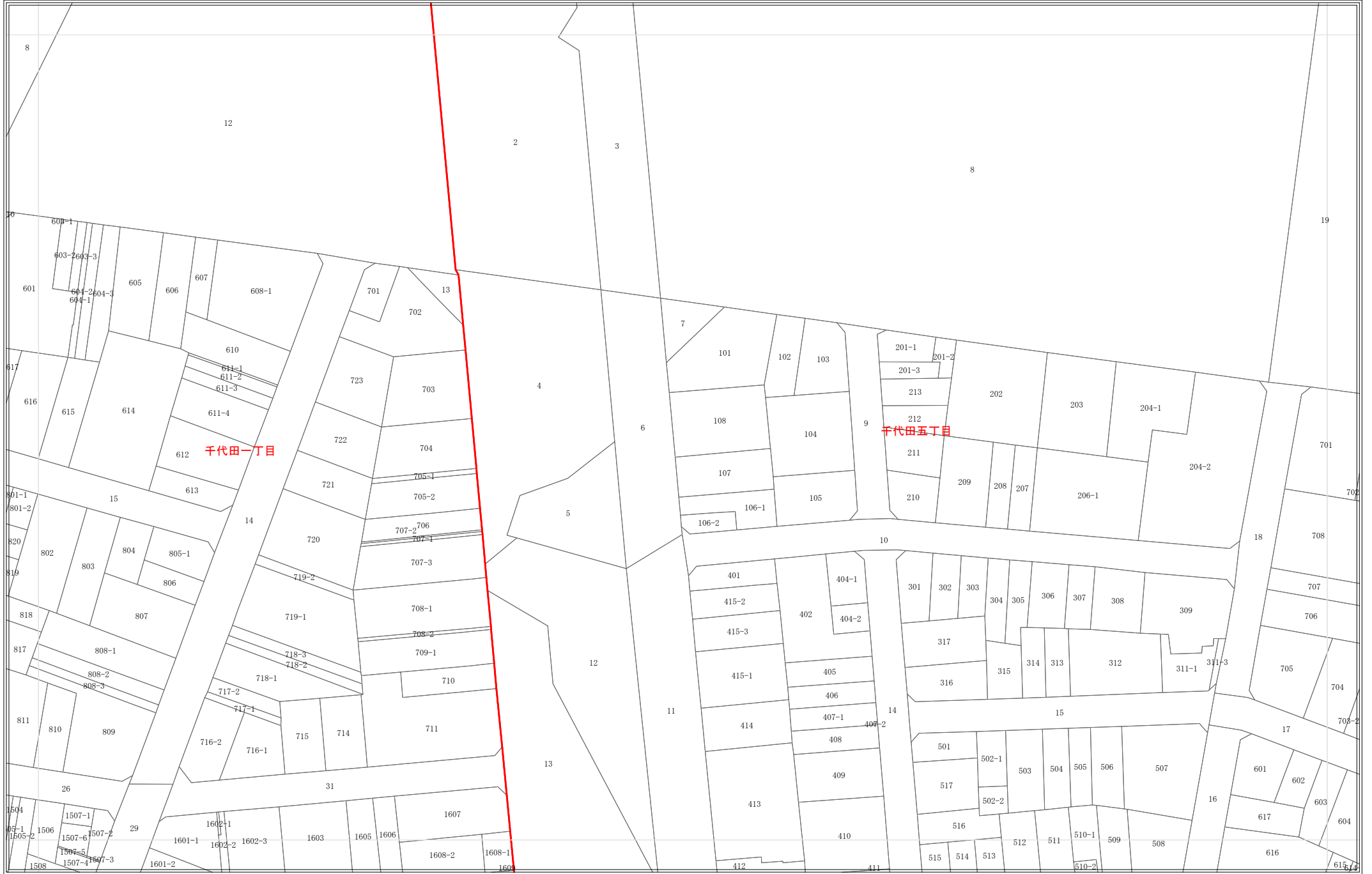
令和8年1月1日時点  
 ・この図面は課税のために作成した図面です。権利関係等の根拠になるものではありません。  
 ・無地番については、Nまたは名古屋市の内部管理番号（例：9876543-A）が表示されている場合があります。



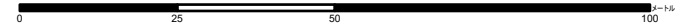
1:1,200

# 地番参考図

2025	2026	2027
2086	2087	2088
2151	2152	2153



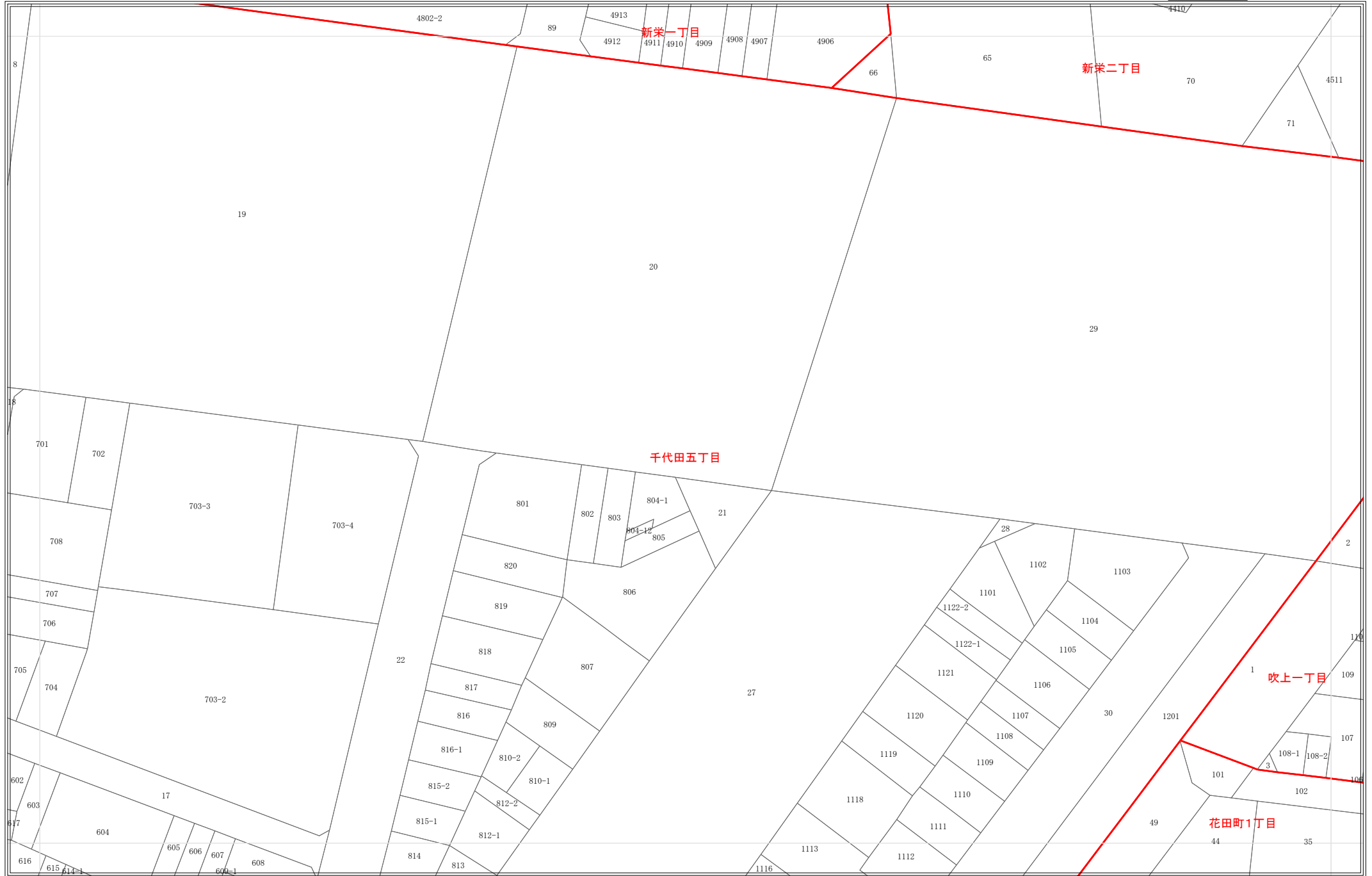
令和8年1月1日時点  
 ・この図面は課税のために作成した図面です。権利関係等の根拠になるものではありません。  
 ・無地番については、Nまたは名古屋市の内部管理番号（例：9876543-A）が表示されている場合があります。




1:1,200

# 地番参考図

2026	2027	2028
2087	2088	2089
2152	2153	2154



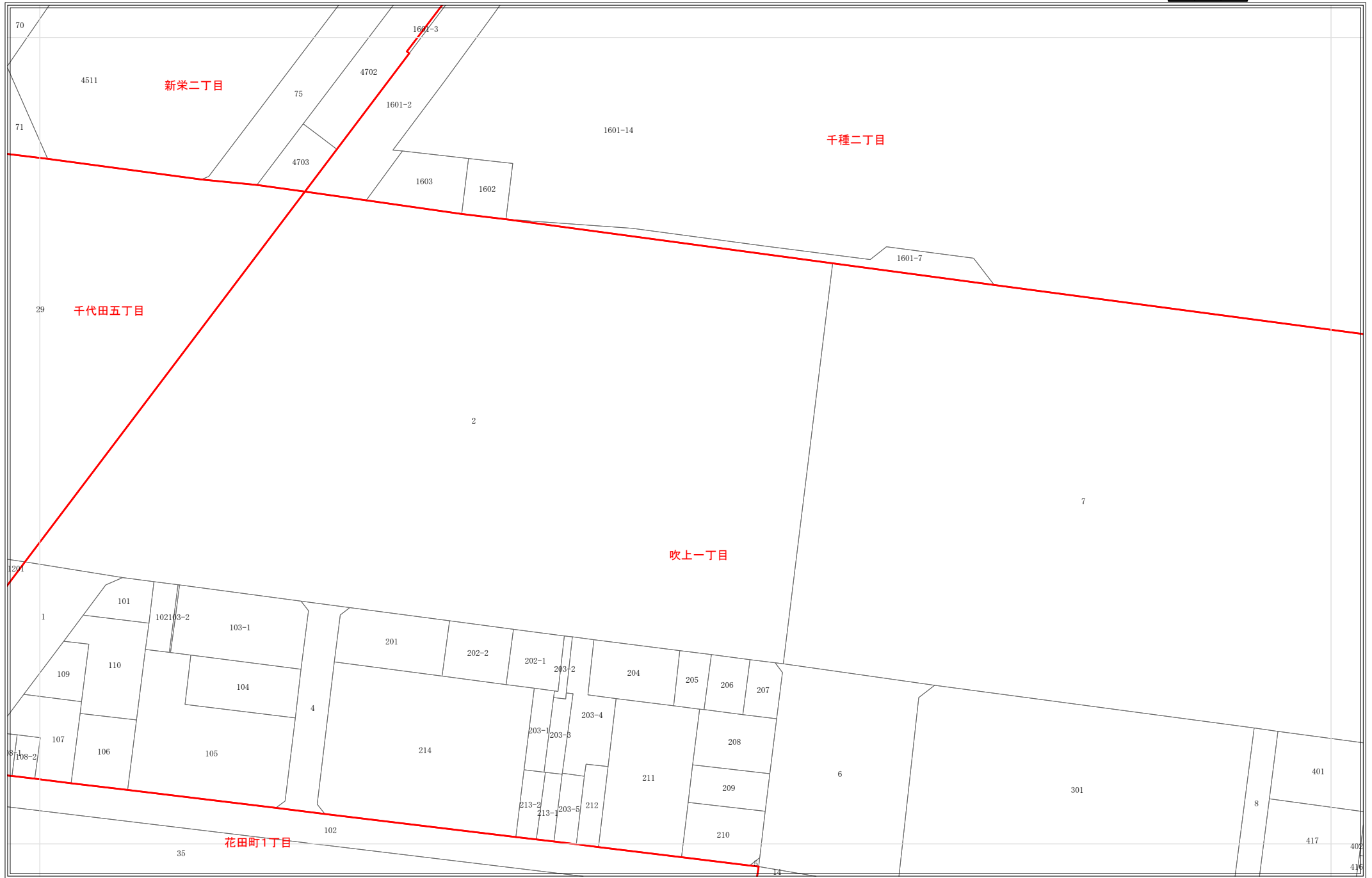
令和8年1月1日時点  
 ・この図面は課税のために作成した図面です。権利関係等の根拠になるものではありません。  
 ・無地番については、Nまたは名古屋市の内部管理番号（例：9876543-A）が表示されている場合があります。




1:1,200

# 地番参考図

2027	2028	2029
2088	2089	2090
2153	2154	2155



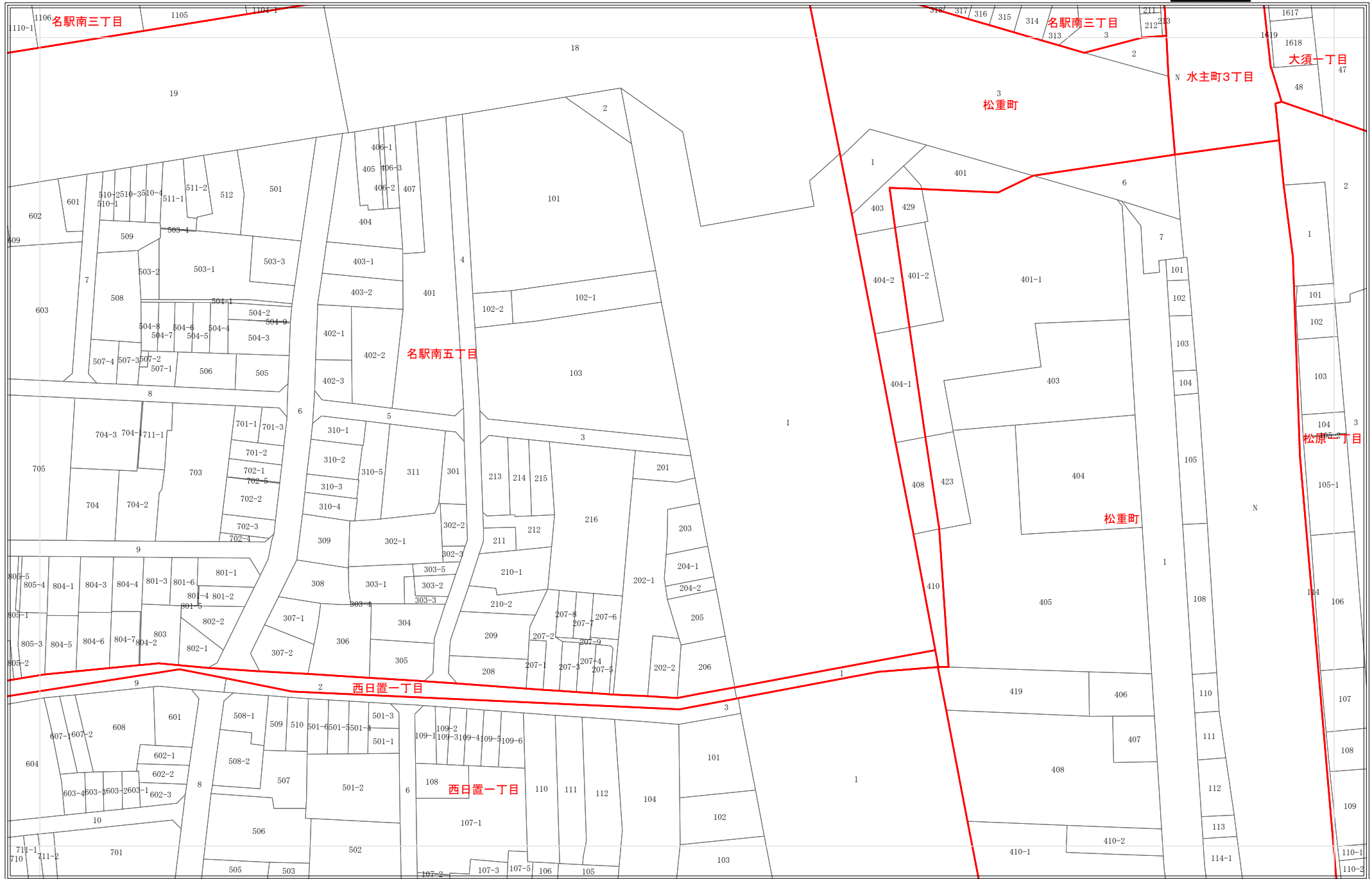
令和8年1月1日時点  
 ・この図面は課税のために作成した図面です。権利関係等の根拠になるものではありません。  
 ・無地番については、Nまたは名古屋市の内部管理番号（例：9876543-A）が表示されている場合があります。



1:1,200


# 地番参考図

2079	2080	2081
2144	2145	2146
2208	2209	2210



令和8年1月1日時点

- ・この図面は課税のために作成した図面です。権利関係等の根拠になるものではありません。
- ・無地番については、Nまたは名古屋市の内部管理番号（例：9876543-A）が表示されている場合があります。



1:1,200



# 地番参考図

2081	2082	2083
2146	2147	2148
2210	2211	2212



令和8年1月1日時点  
 ・この図面は課税のために作成した図面です。権利関係等の根拠になるものではありません。  
 ・無地番については、Nまたは名古屋市の内部管理番号（例：9876543-A）が表示されている場合があります。

# 地番参考図

2082	2083	2084
2147	2148	2149
2211	2212	2213




令和8年1月1日時点  
 ・この図面は課税のために作成した図面です。権利関係等の根拠になるものではありません。  
 ・無地番については、Nまたは名古屋市の内部管理番号（例：9876543-A）が表示されている場合があります。

# 地番参考図

2083	2084	2085
2148	2149	2150
2212	2213	2214



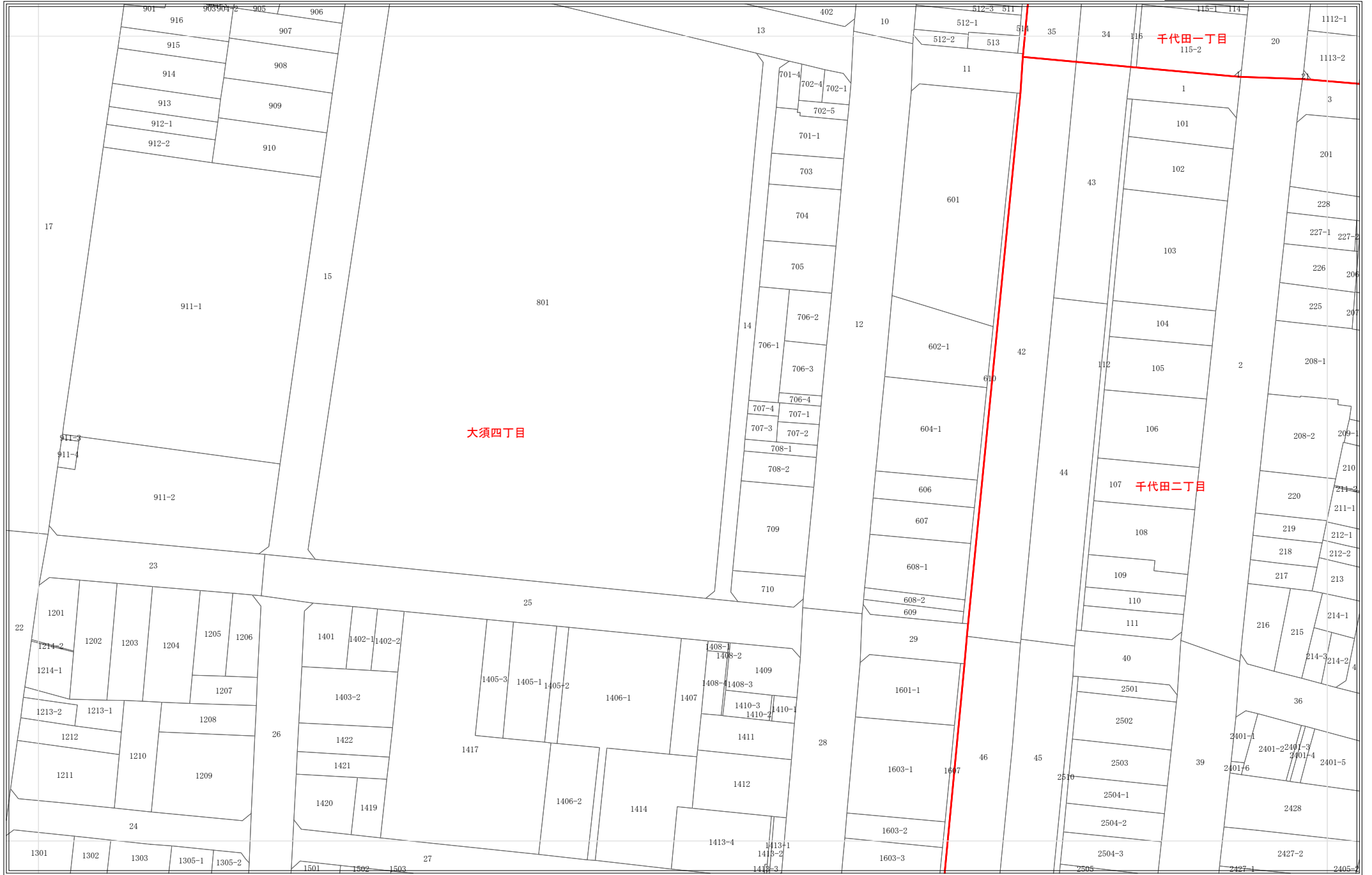
令和8年1月1日時点  
 ・この図面は課税のために作成した図面です。権利関係等の根拠になるものではありません。  
 ・無地番については、Nまたは名古屋市の内部管理番号（例：9876543-A）が表示されている場合があります。



1:1,200

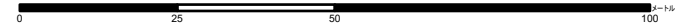
# 地番参考図

2084	2085	2086
2149	2150	2151
2213	2214	2215



令和8年1月1日時点

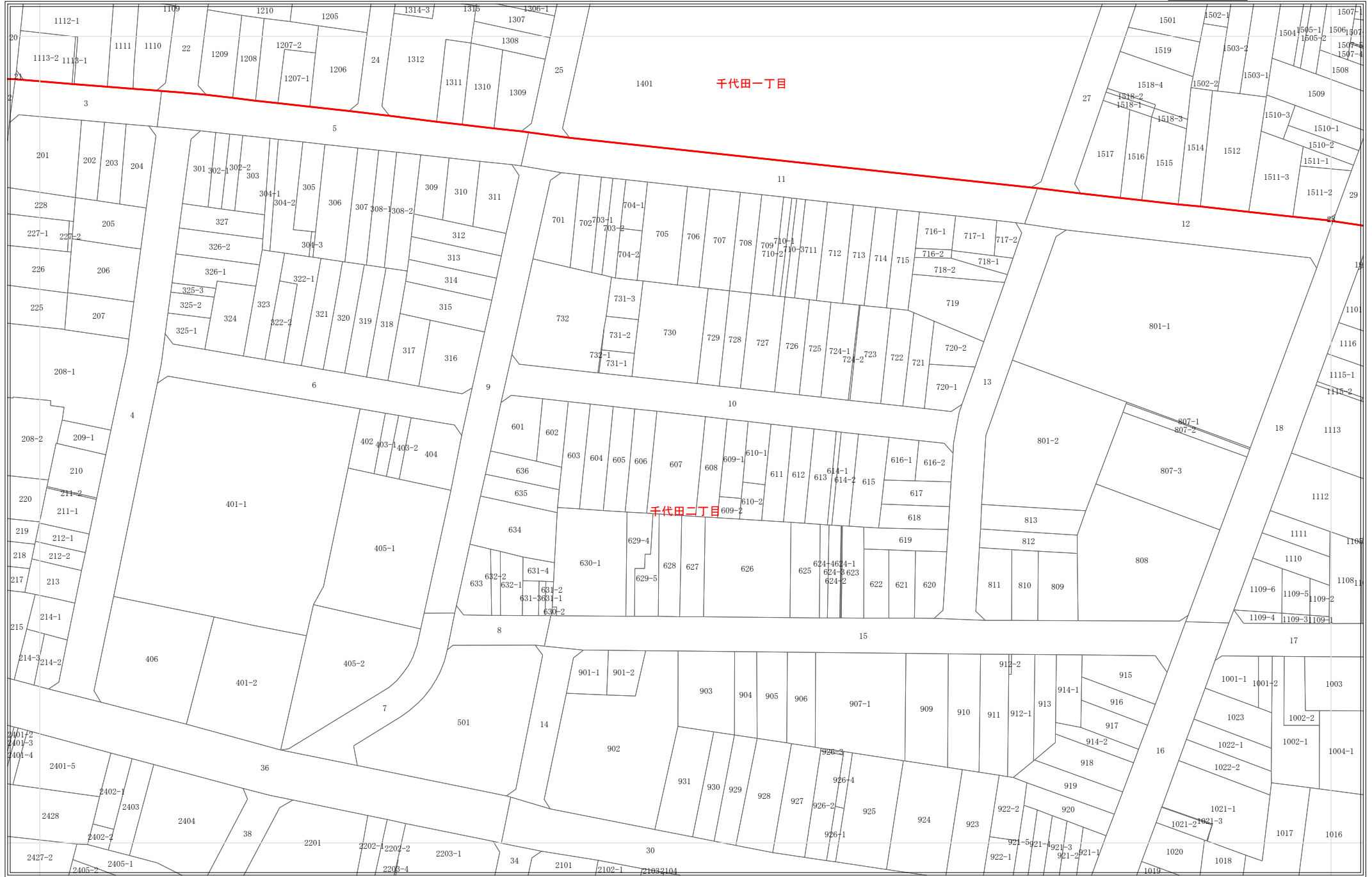
・この図面は課税のために作成した図面です。権利関係等の根拠になるものではありません。  
 ・無地番については、Nまたは名古屋市の内部管理番号（例：9876543-A）が表示されている場合があります。




1:1,200

# 地番参考図

2085	2086	2087
2150	2151	2152
2214	2215	2216



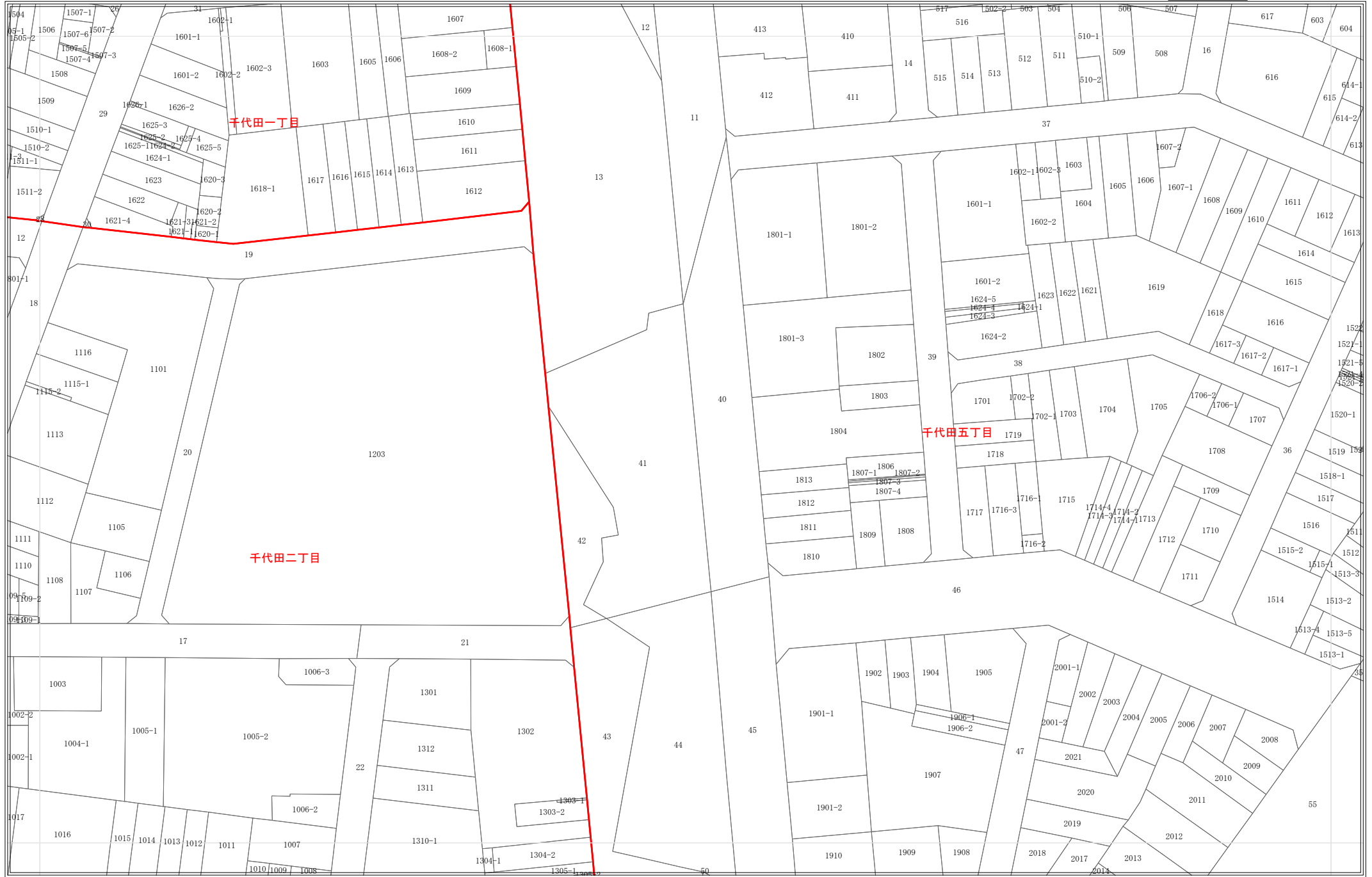
令和8年1月1日時点  
 ・この図面は課税のために作成した図面です。権利関係等の根拠になるものではありません。  
 ・無地番については、Nまたは名古屋市の内部管理番号（例：9876543-A）が表示されている場合があります。



1:1,200


# 地番参考図

2086	2087	2088
2151	2152	2153
2215	2216	2217



令和8年1月1日時点

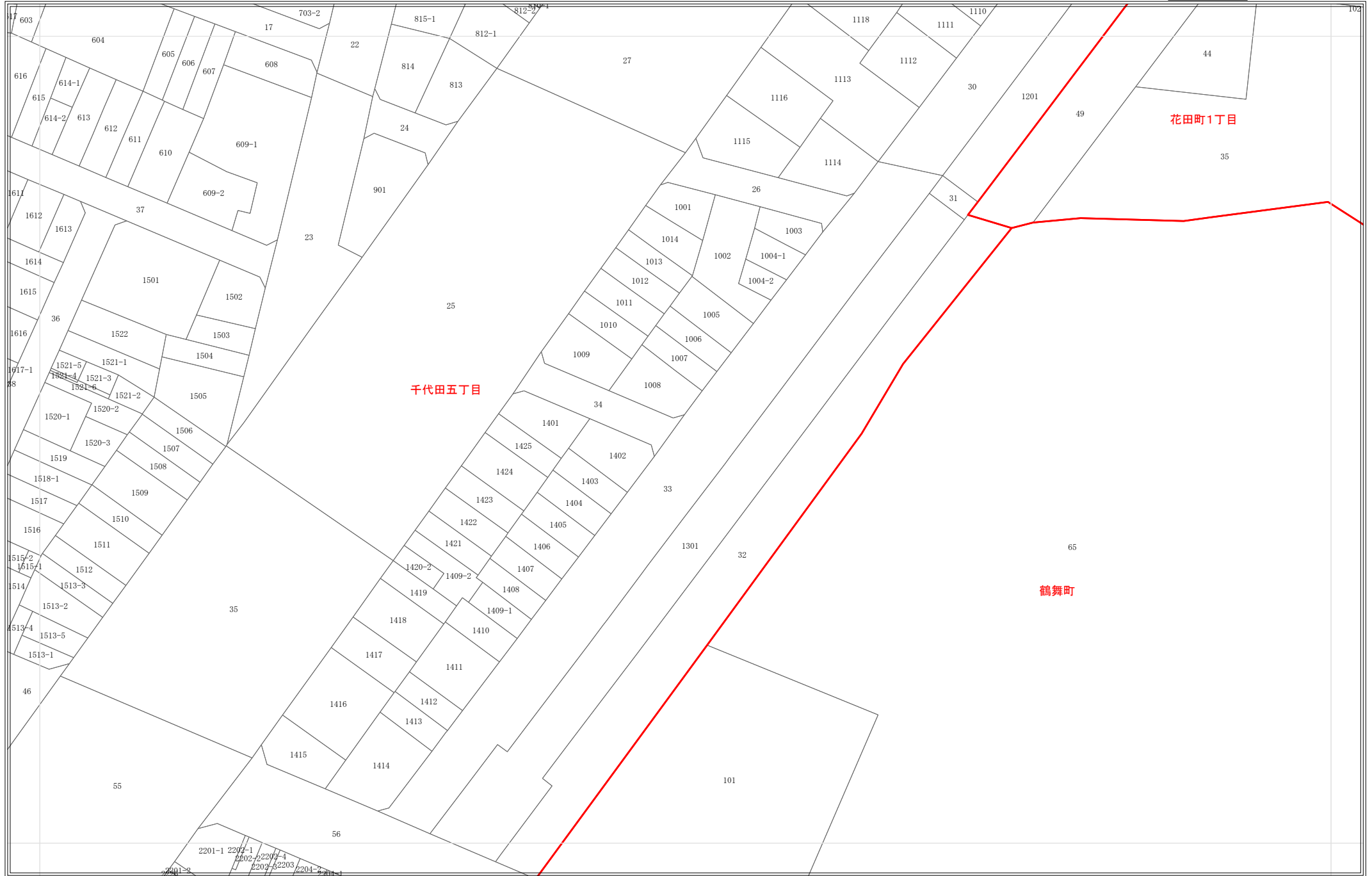
- ・この図面は課税のために作成した図面です。権利関係等の根拠になるものではありません。
- ・無地番については、Nまたは名古屋市の内部管理番号（例：9876543-A）が表示されている場合があります。



1:1,200

# 地番参考図

2087	2088	2089
2152	2153	2154
2216	2217	2218




千代田五丁目

花田町1丁目

鶴舞町

令和8年1月1日時点  
 ・この図面は課税のために作成した図面です。権利関係等の根拠になるものではありません。  
 ・無地番については、Nまたは名古屋市の内部管理番号（例：9876543-A）が表示されている場合があります。




1:1,200

# 地番参考図

2144	2145	2146
2208	2209	2210
2273	2274	2275



令和8年1月1日時点  
 ・この図面は課税のために作成した図面です。権利関係等の根拠になるものではありません。  
 ・無地番については、Nまたは名古屋市の内部管理番号（例：9876543-A）が表示されている場合があります。




1:1,200

# 地番参考図

2145	2146	2147
2209	2210	2211
2274	2275	2276



令和8年1月1日時点  
 ・この図面は課税のために作成した図面です。権利関係等の根拠になるものではありません。  
 ・無地番については、Nまたは名古屋市の内部管理番号（例：9876543-A）が表示されている場合があります。




1:1,200

2146	2147	2148
2210	2211	2212
2275	2276	2277

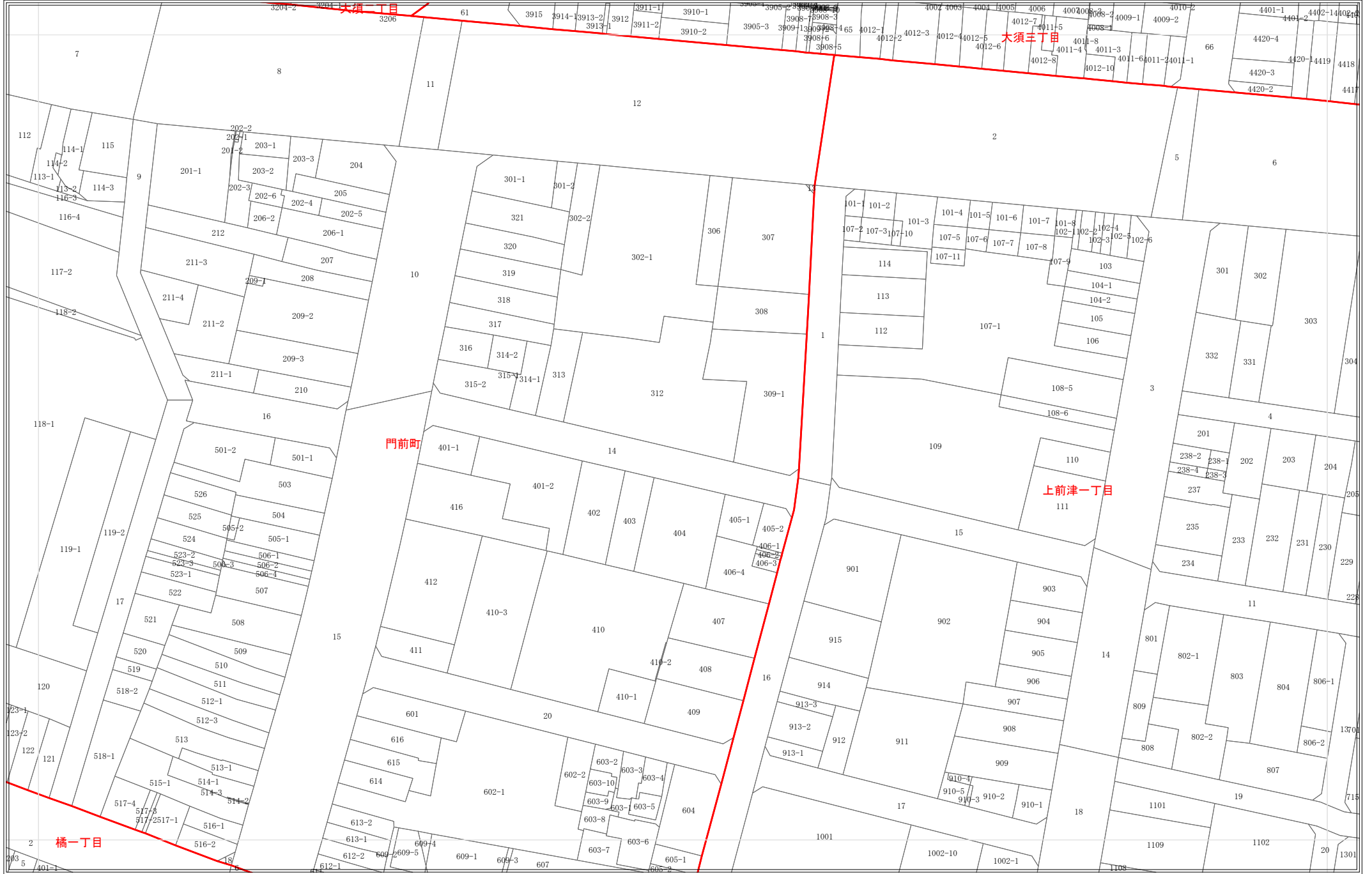


令和8年1月1日時点  
 ・この図面は課税のために作成した図面です。権利関係等の根拠になるものではありません。  
 ・無地番については、Nまたは名古屋市の内部管理番号（例：9876543-A）が表示されている場合があります。



# 地番参考図

2147	2148	2149
2211	2212	2213
2276	2277	2278



令和8年1月1日時点  
 ・この図面は課税のために作成した図面です。権利関係等の根拠になるものではありません。  
 ・無地番については、Nまたは名古屋市の内部管理番号（例：9876543-A）が表示されている場合があります。



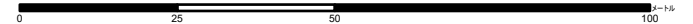
1:1,200

# 地番参考図

2148	2149	2150
2212	2213	2214
2277	2278	2279



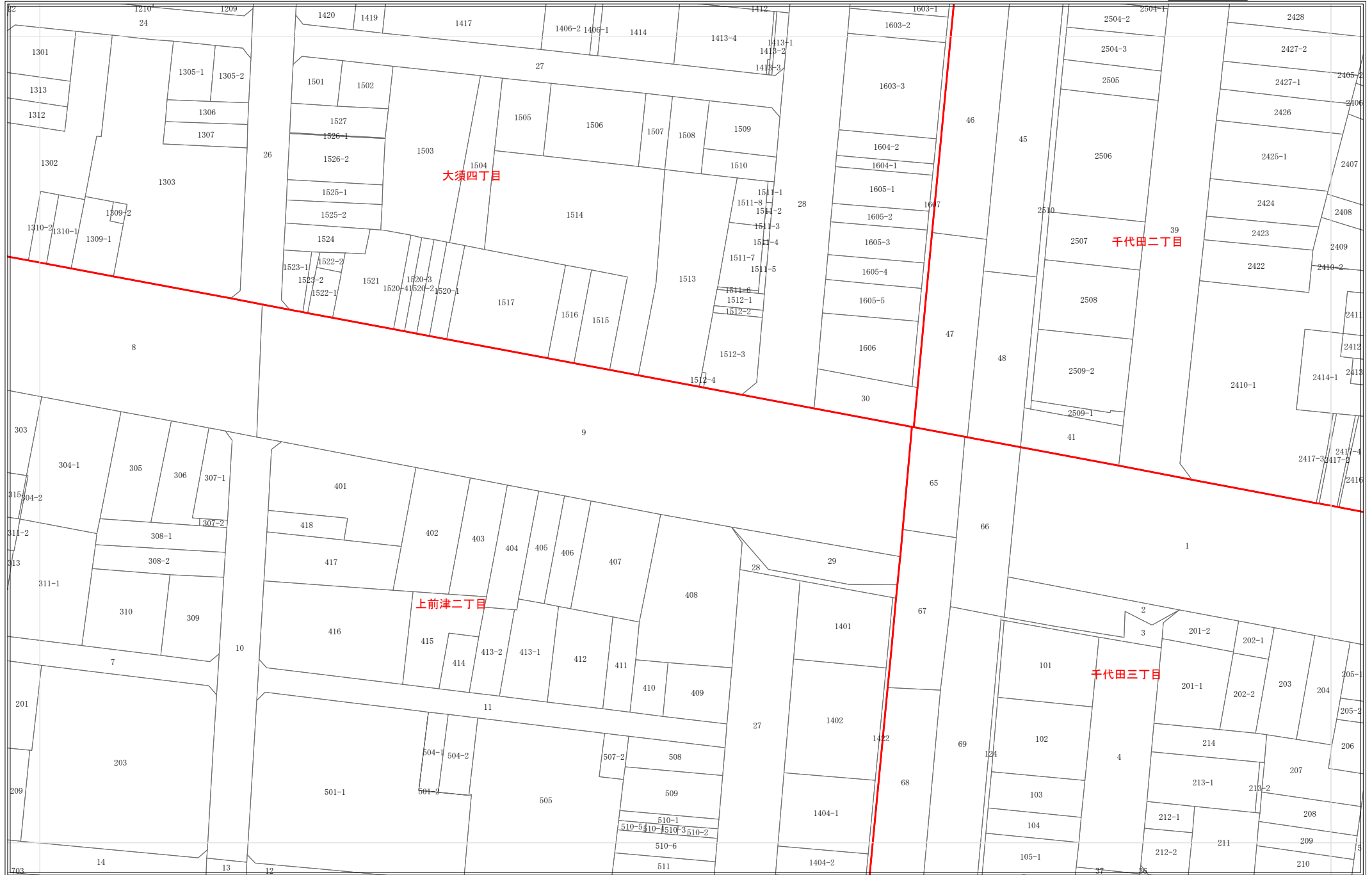
令和8年1月1日時点  
 ・この図面は課税のために作成した図面です。権利関係等の根拠になるものではありません。  
 ・無地番については、Nまたは名古屋市の内部管理番号（例：9876543-A）が表示されている場合があります。




1:1,200

# 地番参考図

2149	2150	2151
2213	2214	2215
2278	2279	2280



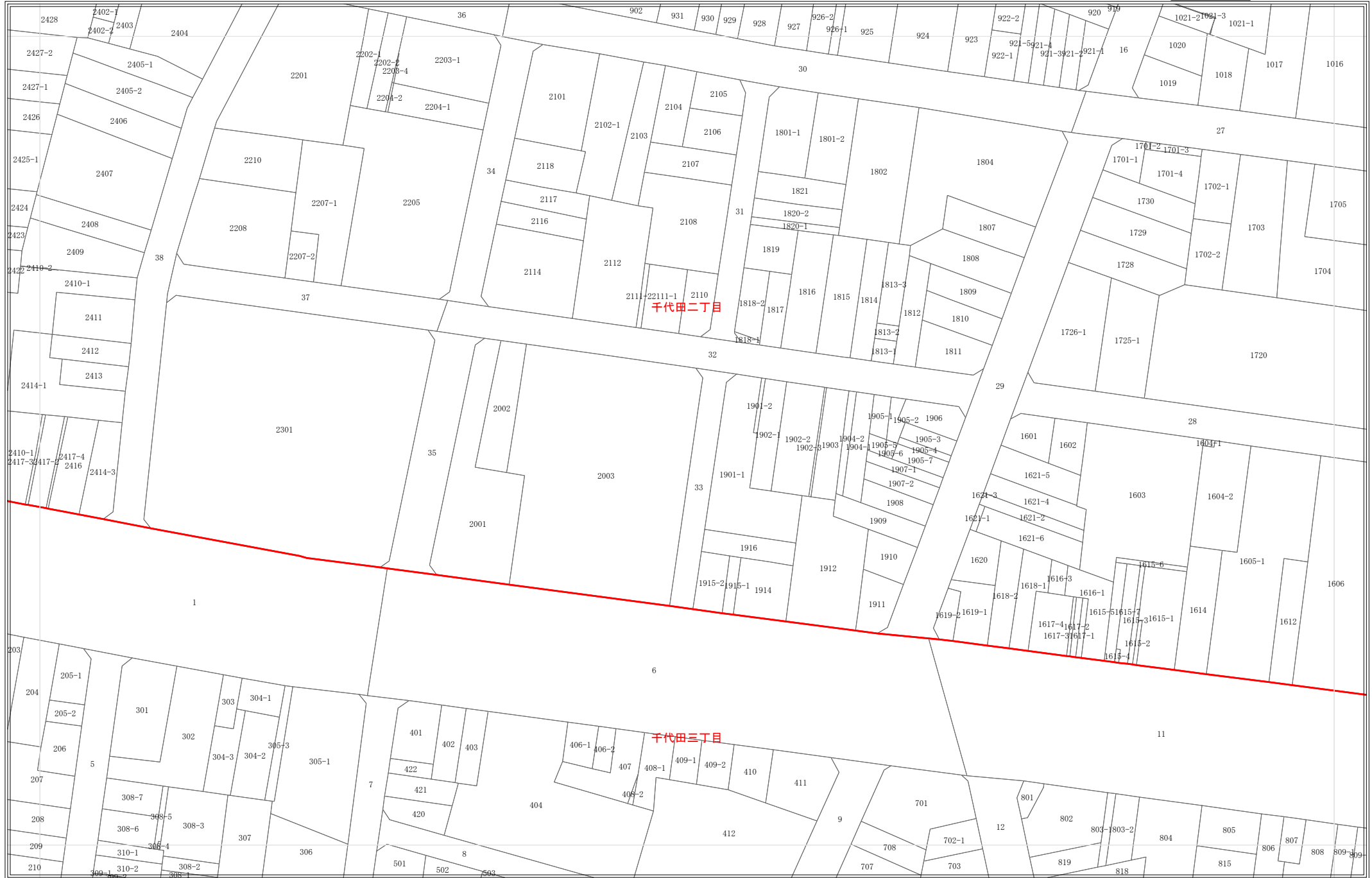
令和8年1月1日時点  
 ・この図面は課税のために作成した図面です。権利関係等の根拠になるものではありません。  
 ・無地番については、Nまたは名古屋市の内部管理番号（例：9876543-A）が表示されている場合があります。




1:1,200

# 地番参考図

2150	2151	2152
2214	2215	2216
2279	2280	2281



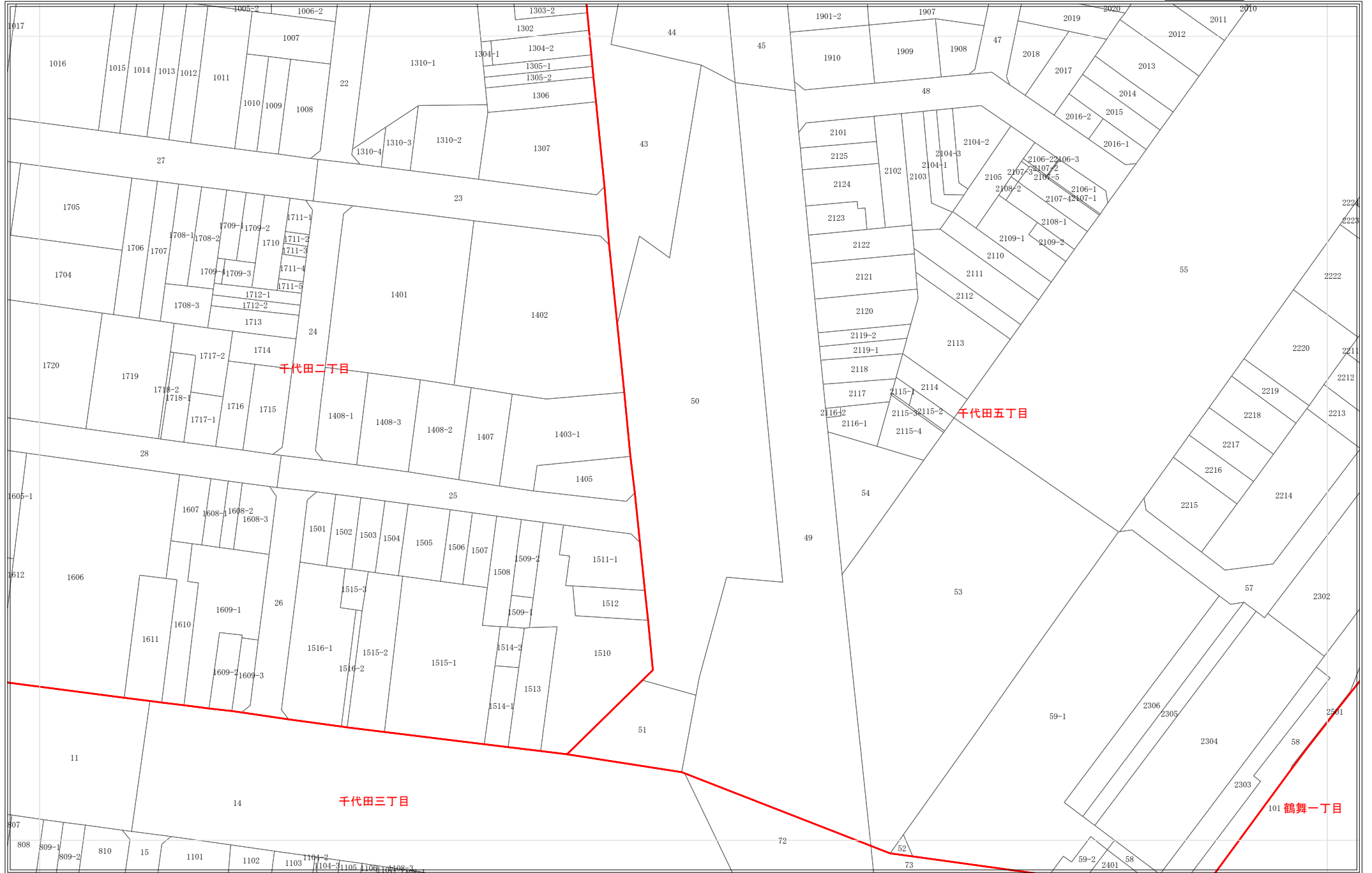
令和8年1月1日時点  
 ・この図面は課税のために作成した図面です。権利関係等の根拠になるものではありません。  
 ・無地番については、Nまたは名古屋市の内部管理番号（例：9876543-A）が表示されている場合があります。



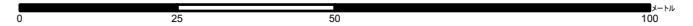
1:1,200

# 地番参考図

2151	2152	2153
2215	2216	2217
2280	2281	2282



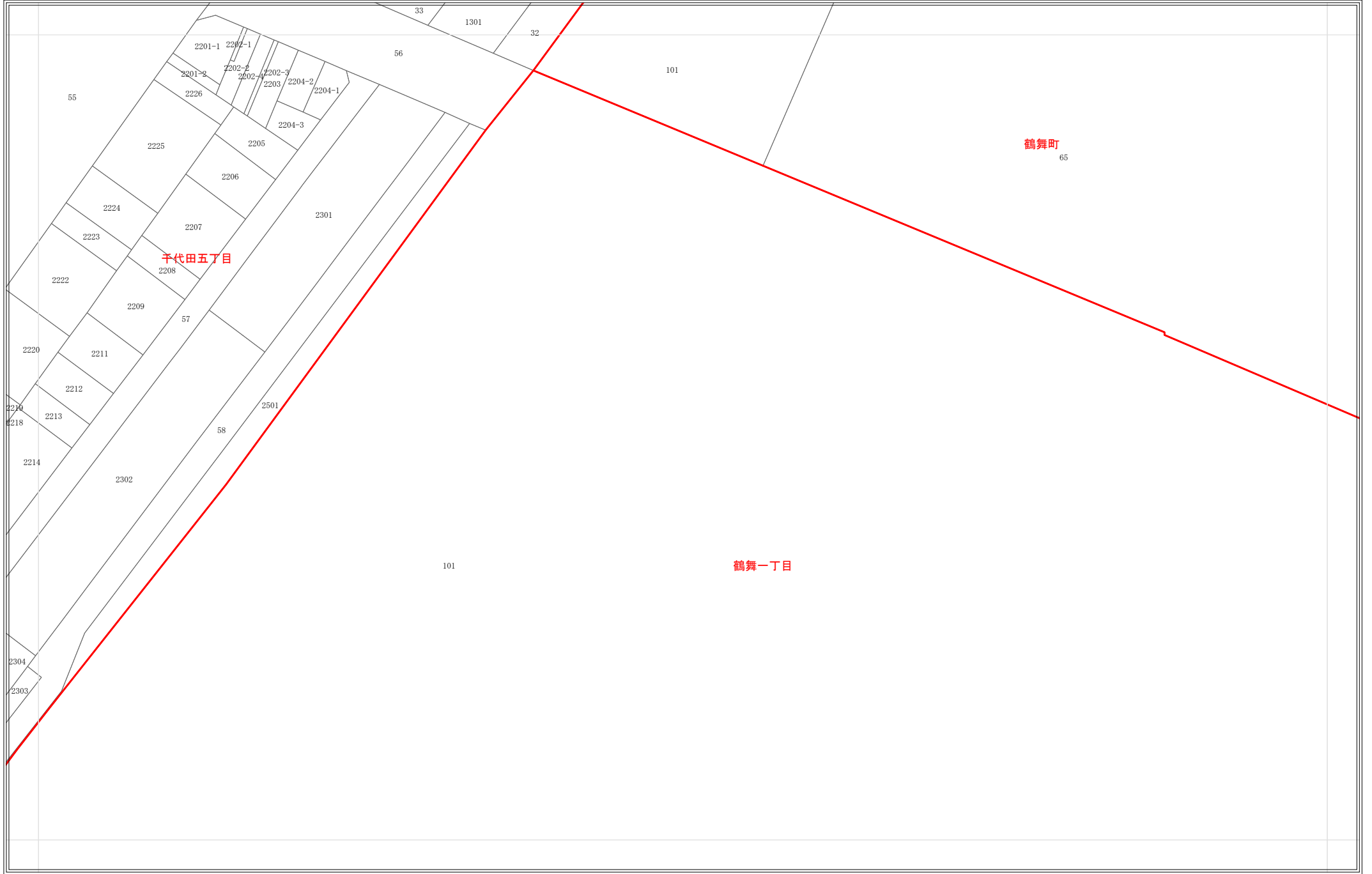
令和8年1月1日時点  
 ・この図面は課税のために作成した図面です。権利関係等の根拠になるものではありません。  
 ・無地番については、Nまたは名古屋市の内部管理番号（例：9876543-A）が表示されている場合があります。




1:1,200

# 地番参考図

2152	2153	2154
2216	2217	2218
2281	2282	2283



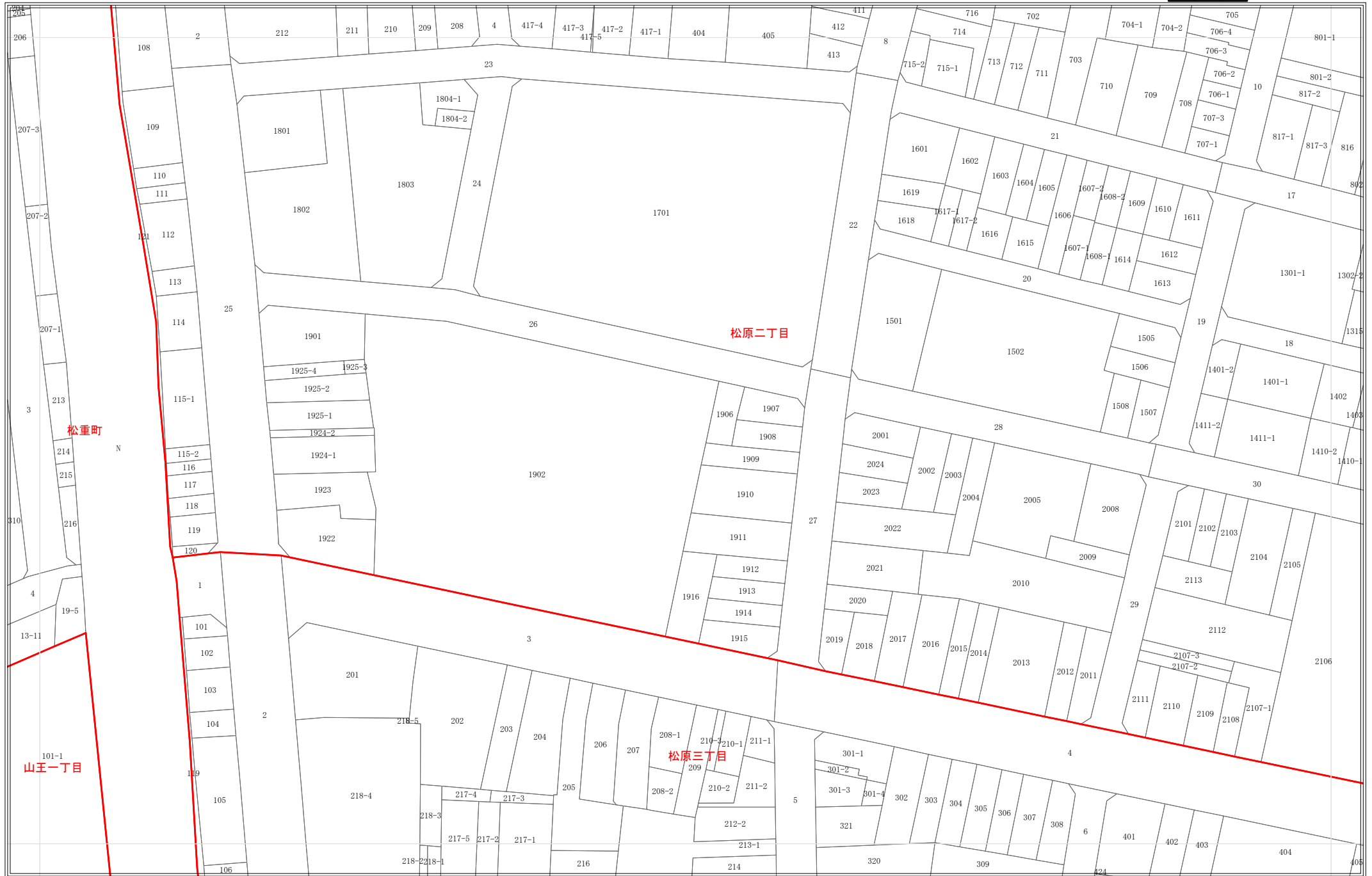
令和8年1月1日時点  
 ・この図面は課税のために作成した図面です。権利関係等の根拠になるものではありません。  
 ・無地番については、Nまたは名古屋市の内部管理番号（例：9876543-A）が表示されている場合があります。




1:1,200

# 地番参考図

2209	2210	2211
2274	2275	2276
2338	2339	2340



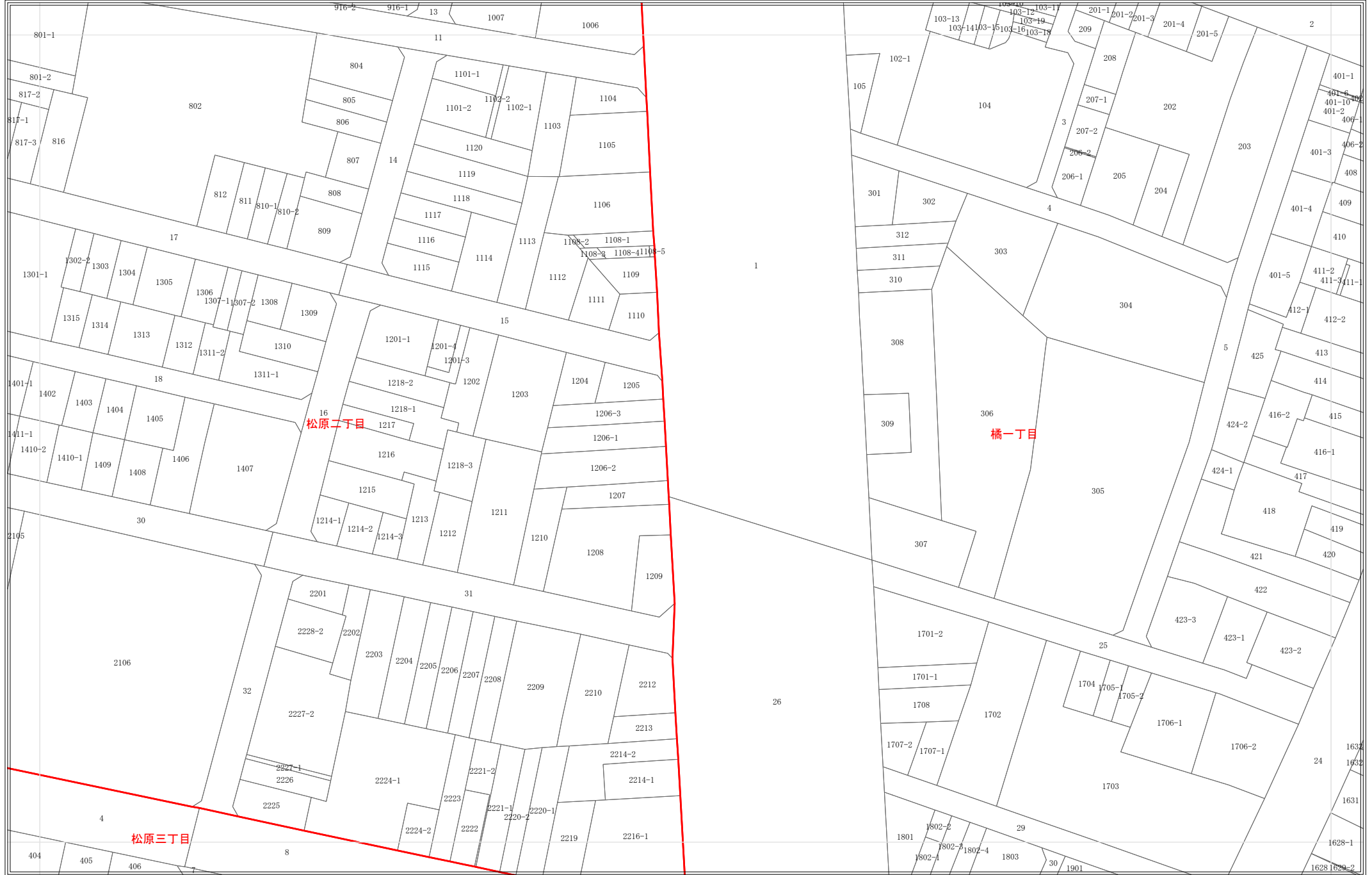
令和8年1月1日時点  
 ・この図面は課税のために作成した図面です。権利関係等の根拠になるものではありません。  
 ・無地番については、Nまたは名古屋市の内部管理番号（例：9876543-A）が表示されている場合があります。



1:1,200

# 地番参考図

2210	2211	2212
2275	2276	2277
2339	2340	2341

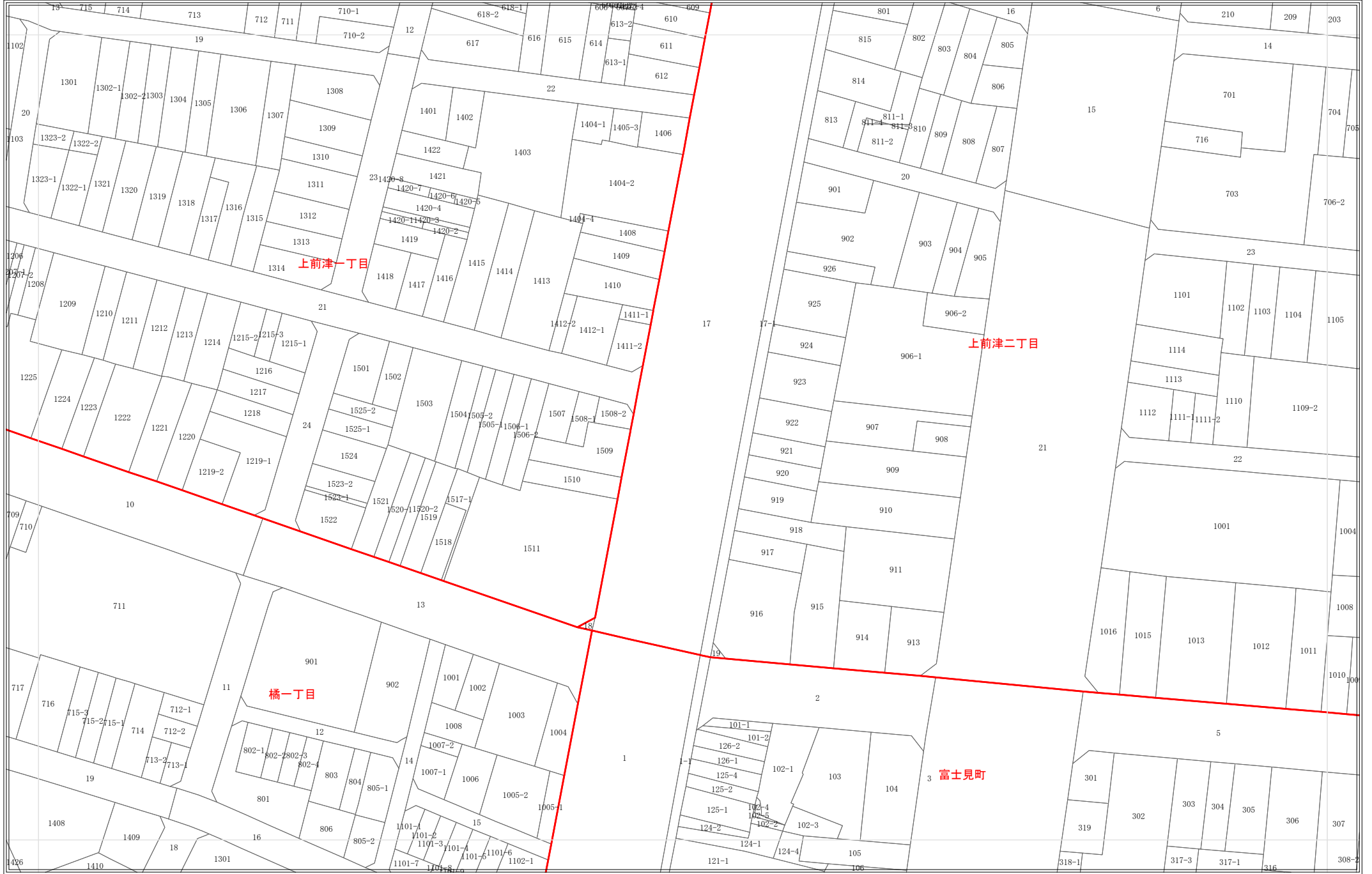


令和8年1月1日時点  
 ・この図面は課税のために作成した図面です。権利関係等の根拠になるものではありません。  
 ・無地番については、Nまたは名古屋市の内部管理番号（例：9876543-A）が表示されている場合があります。

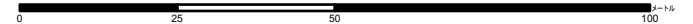


# 地番参考図

2212	2213	2214
2277	2278	2279
2341	2342	2343



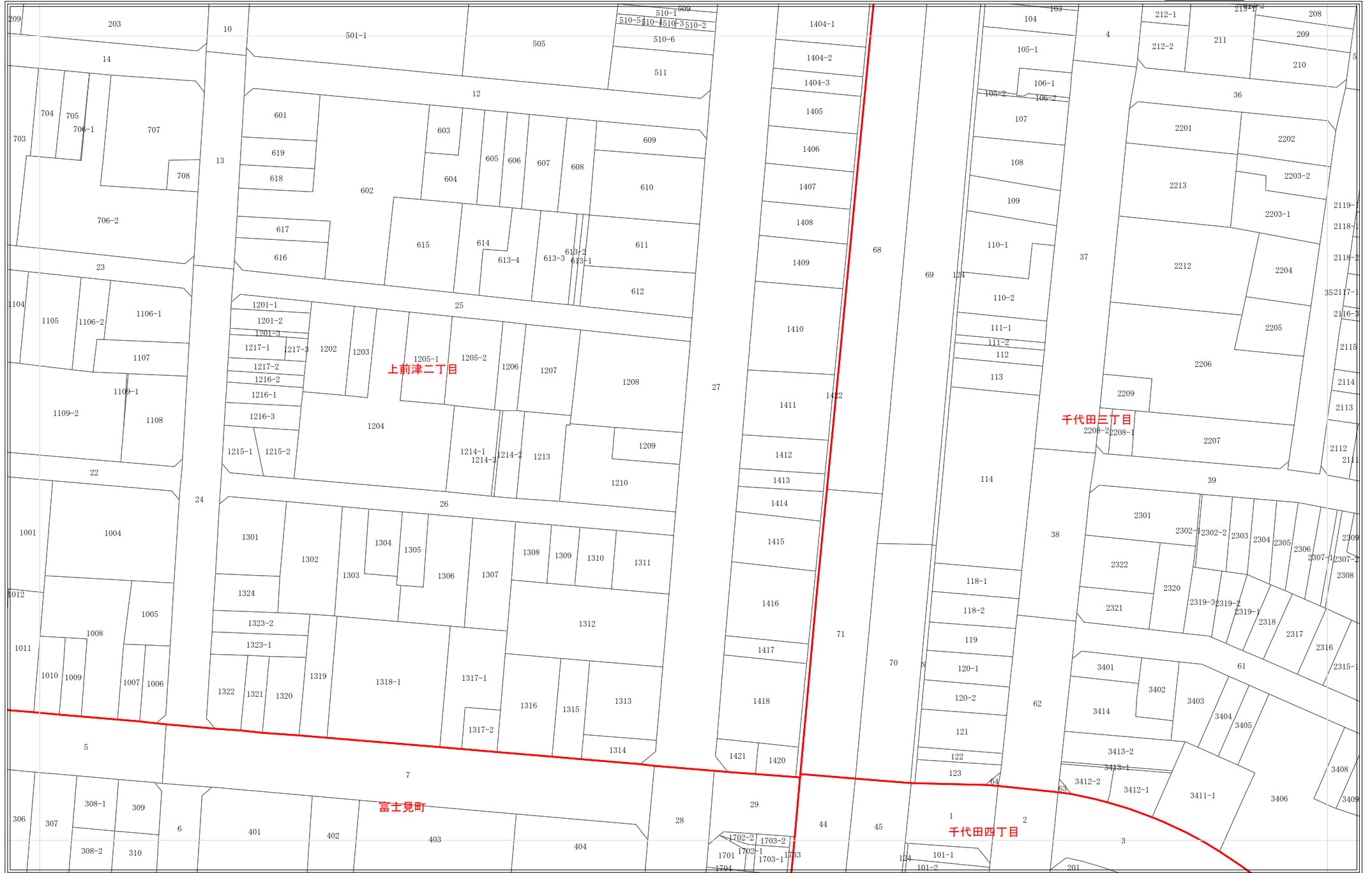
令和8年1月1日時点  
 ・この図面は課税のために作成した図面です。権利関係等の根拠になるものではありません。  
 ・無地番については、Nまたは名古屋市の内部管理番号（例：9876543-A）が表示されている場合があります。



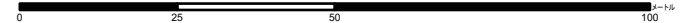
1:1,200

# 地番参考図

2213	2214	2215
2278	2279	2280
2342	2343	2344



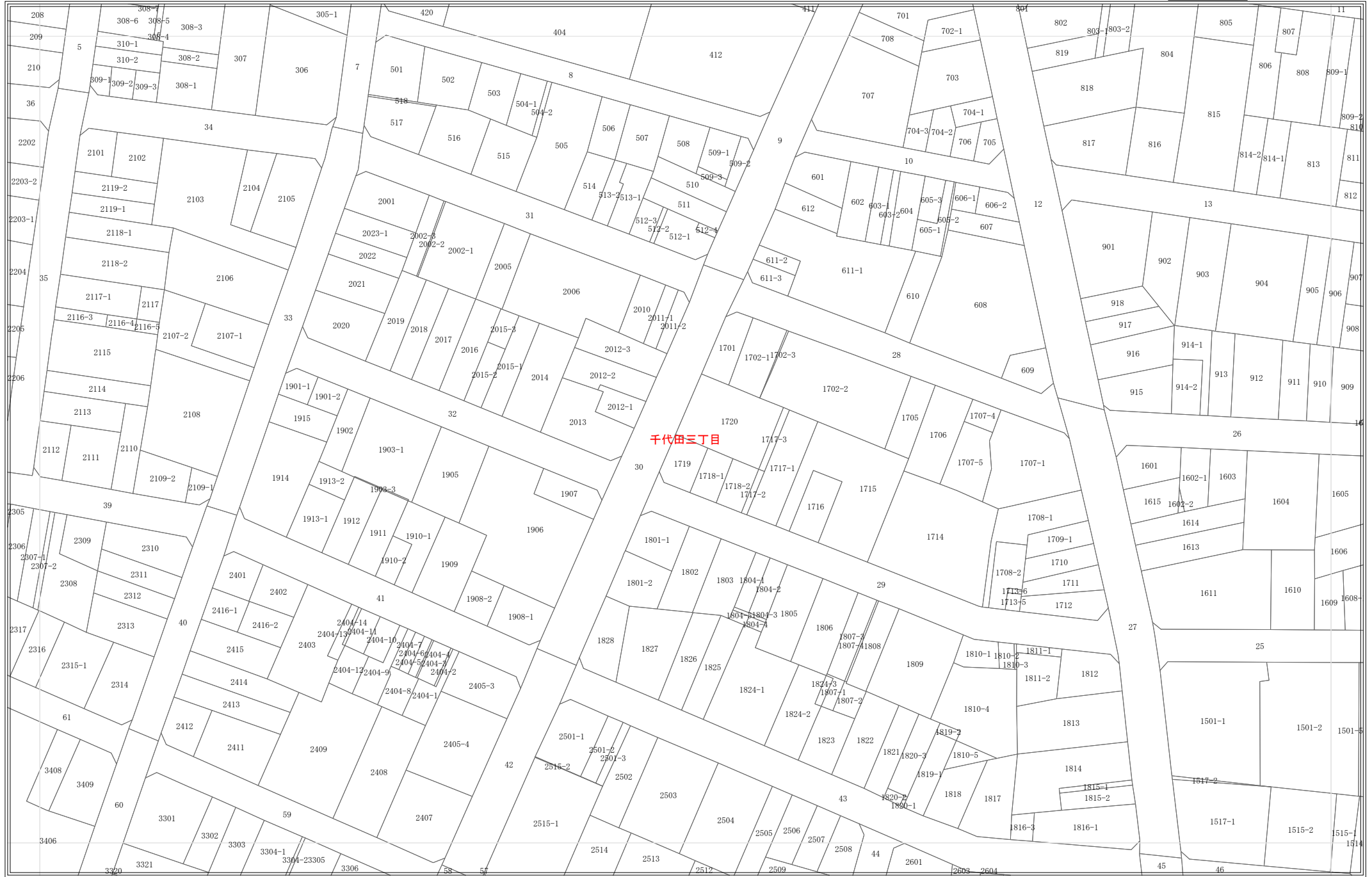
令和8年1月1日時点  
 ・この図面は課税のために作成した図面です。権利関係等の根拠になるものではありません。  
 ・無地番については、Nまたは名古屋市の内部管理番号（例：9876543-A）が表示されている場合があります。




1:1,200

# 地番参考図

2214	2215	2216
2279	2280	2281
2343	2344	2345



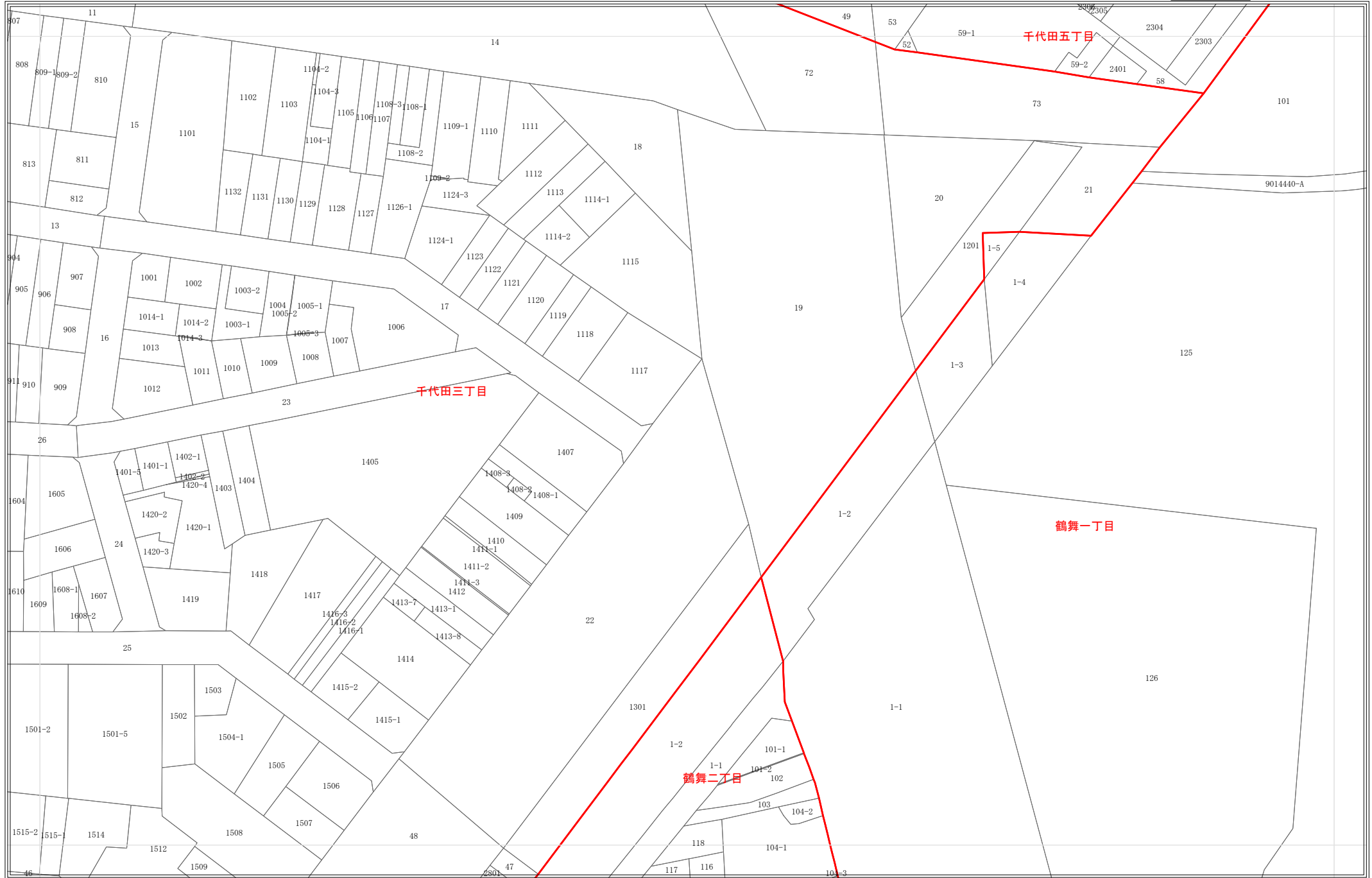
令和8年1月1日時点  
 ・この図面は課税のために作成した図面です。権利関係等の根拠になるものではありません。  
 ・無地番については、Nまたは名古屋市の内部管理番号（例：9876543-A）が表示されている場合があります。



1:1,200


# 地番参考図

2215	2216	2217
2280	2281	2282
2344	2345	2346



令和8年1月1日時点

- ・この図面は課税のために作成した図面です。権利関係等の根拠になるものではありません。
- ・無地番については、Nまたは名古屋市の内部管理番号（例：9876543-A）が表示されている場合があります。



1:1,200


# 地番参考図

2274	2275	2276
2338	2339	2340
2400	2401	2402



令和8年1月1日時点

- ・この図面は課税のために作成した図面です。権利関係等の根拠になるものではありません。
- ・無地番については、Nまたは名古屋市の内部管理番号（例：9876543-A）が表示されている場合があります。



1:1,200

# 地番参考図

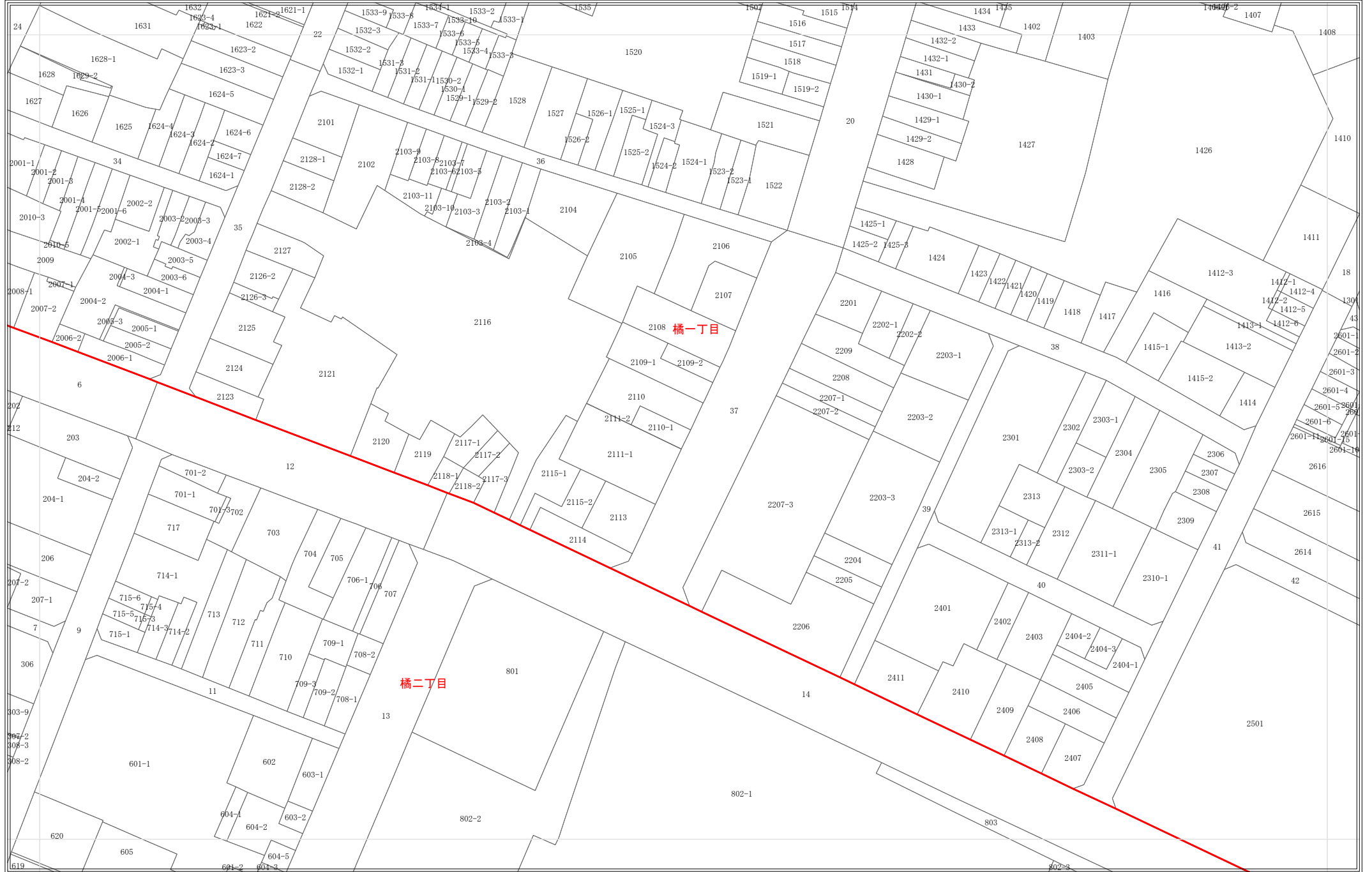
2275	2276	2277
2339	2340	2341
2401	2402	2403



令和8年1月1日時点  
 ・この図面は課税のために作成した図面です。権利関係等の根拠になるものではありません。  
 ・無地番については、Nまたは名古屋市の内部管理番号（例：9876543-A）が表示されている場合があります。

# 地番参考図

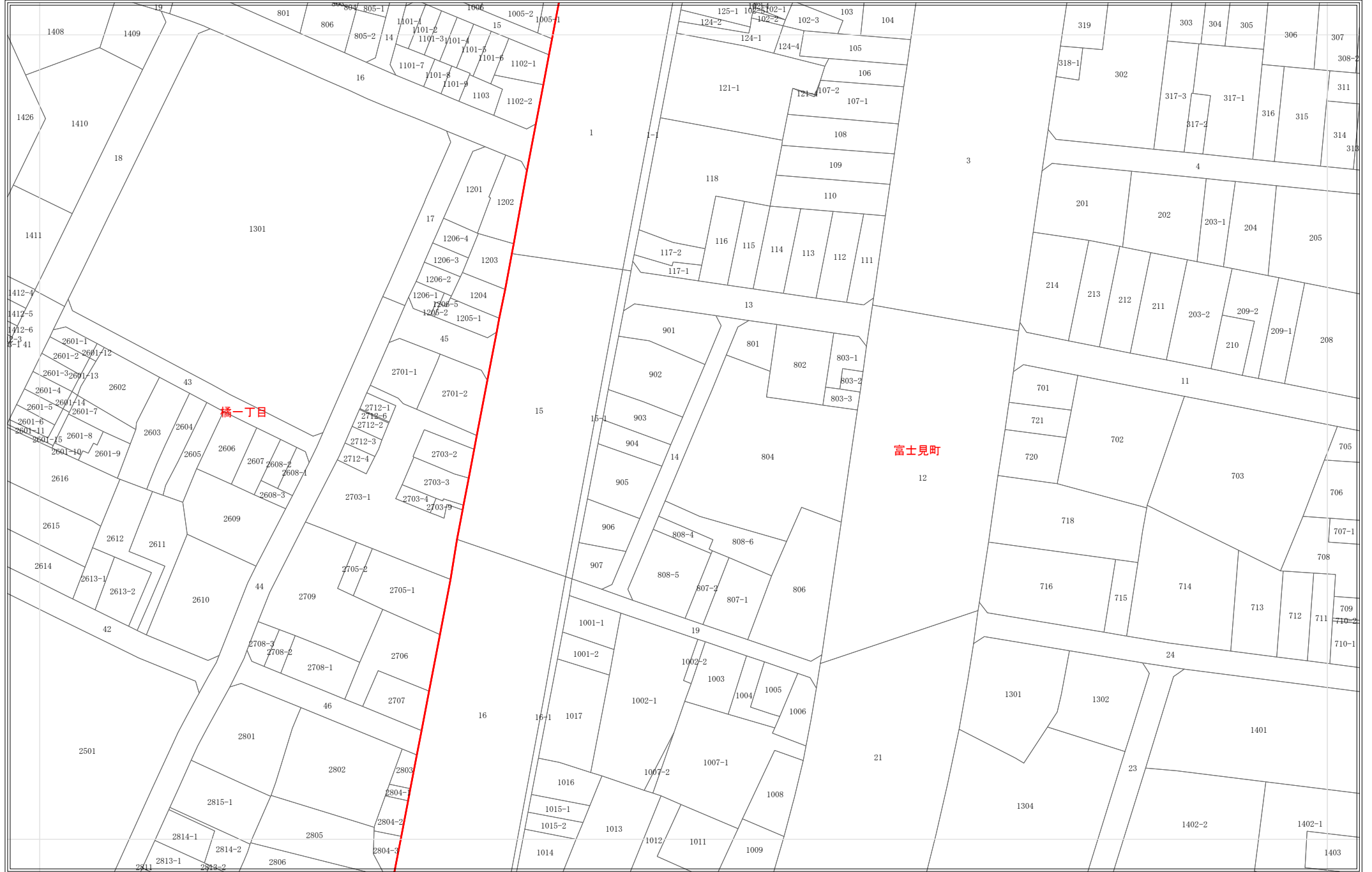
2276	2277	2278
2340	2341	2342
2402	2403	2404




令和8年1月1日時点  
 ・この図面は課税のために作成した図面です。権利関係等の根拠になるものではありません。  
 ・無地番については、Nまたは名古屋市の内部管理番号（例：9876543-A）が表示されている場合があります。

# 地番参考図

2277	2278	2279
2341	2342	2343
2403	2404	2405



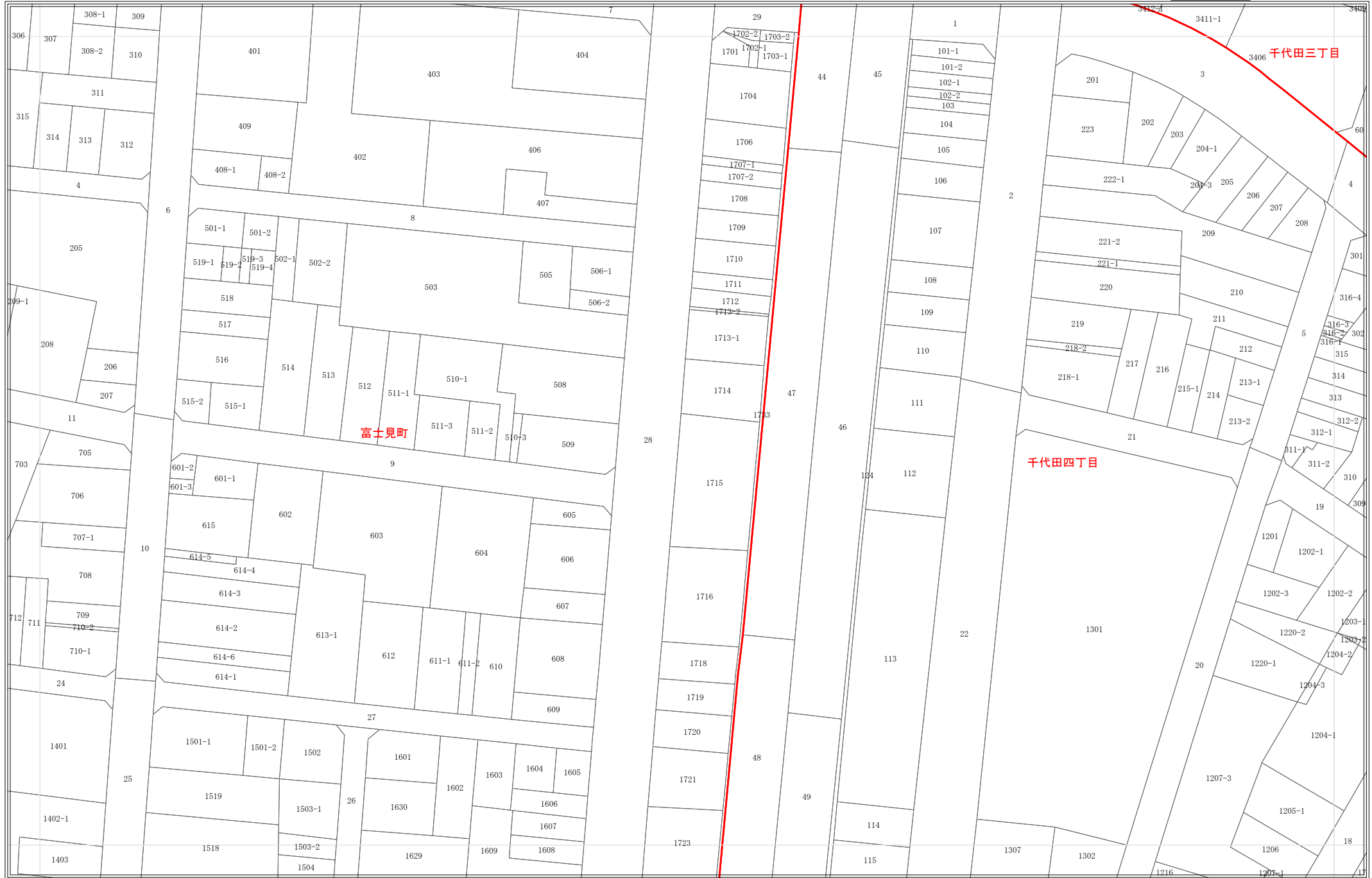
令和8年1月1日時点  
 ・この図面は課税のために作成した図面です。権利関係等の根拠になるものではありません。  
 ・無地番については、Nまたは名古屋市の内部管理番号（例：9876543-A）が表示されている場合があります。



1:1,200

# 地番参考図

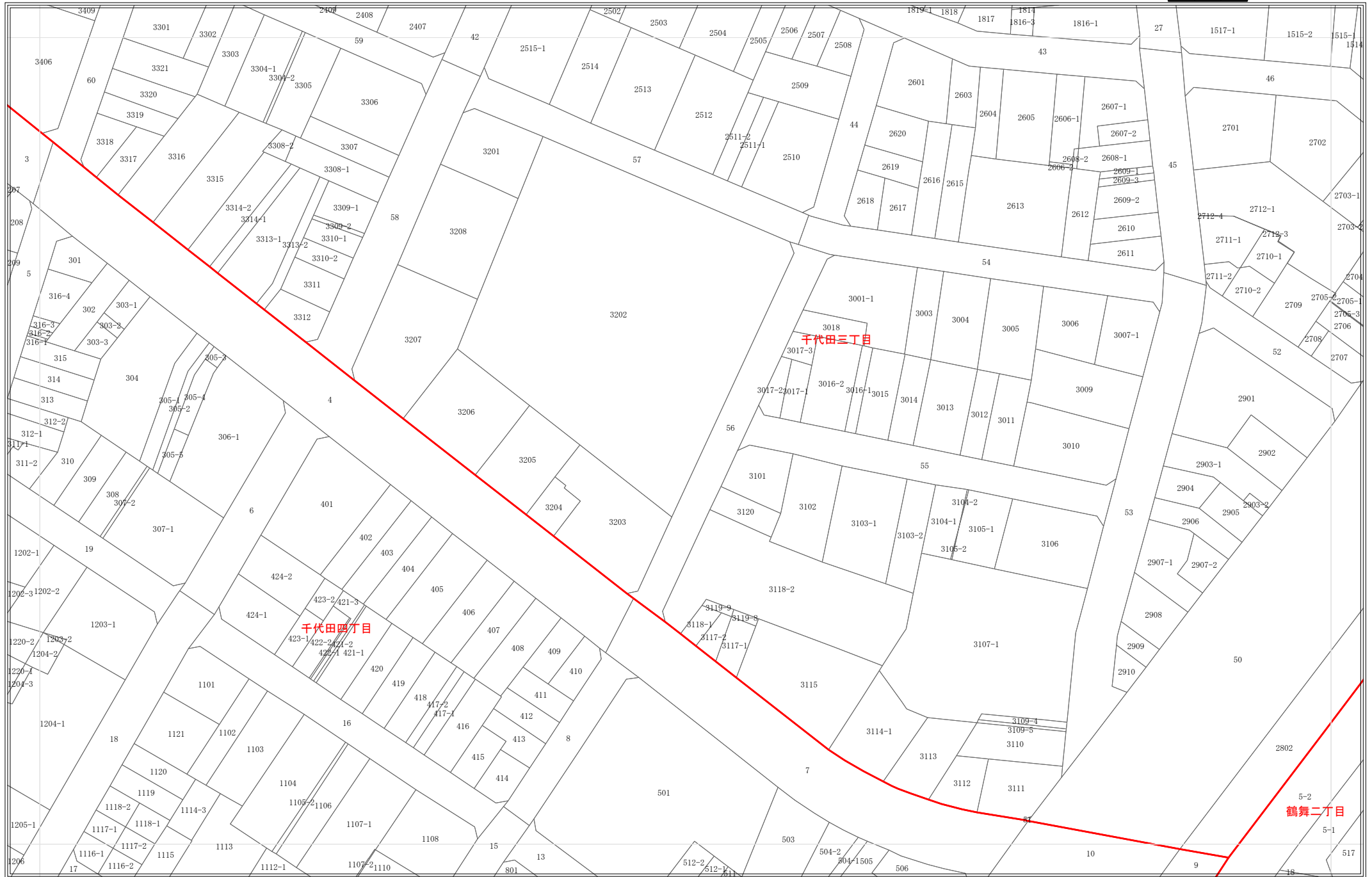
2278	2279	2280
2342	2343	2344
2404	2405	2406




令和8年1月1日時点  
 ・この図面は課税のために作成した図面です。権利関係等の根拠になるものではありません。  
 ・無地番については、Nまたは名古屋市の内部管理番号（例：9876543-A）が表示されている場合があります。

# 地番参考図

2279	2280	2281
2343	2344	2345
2405	2406	2407



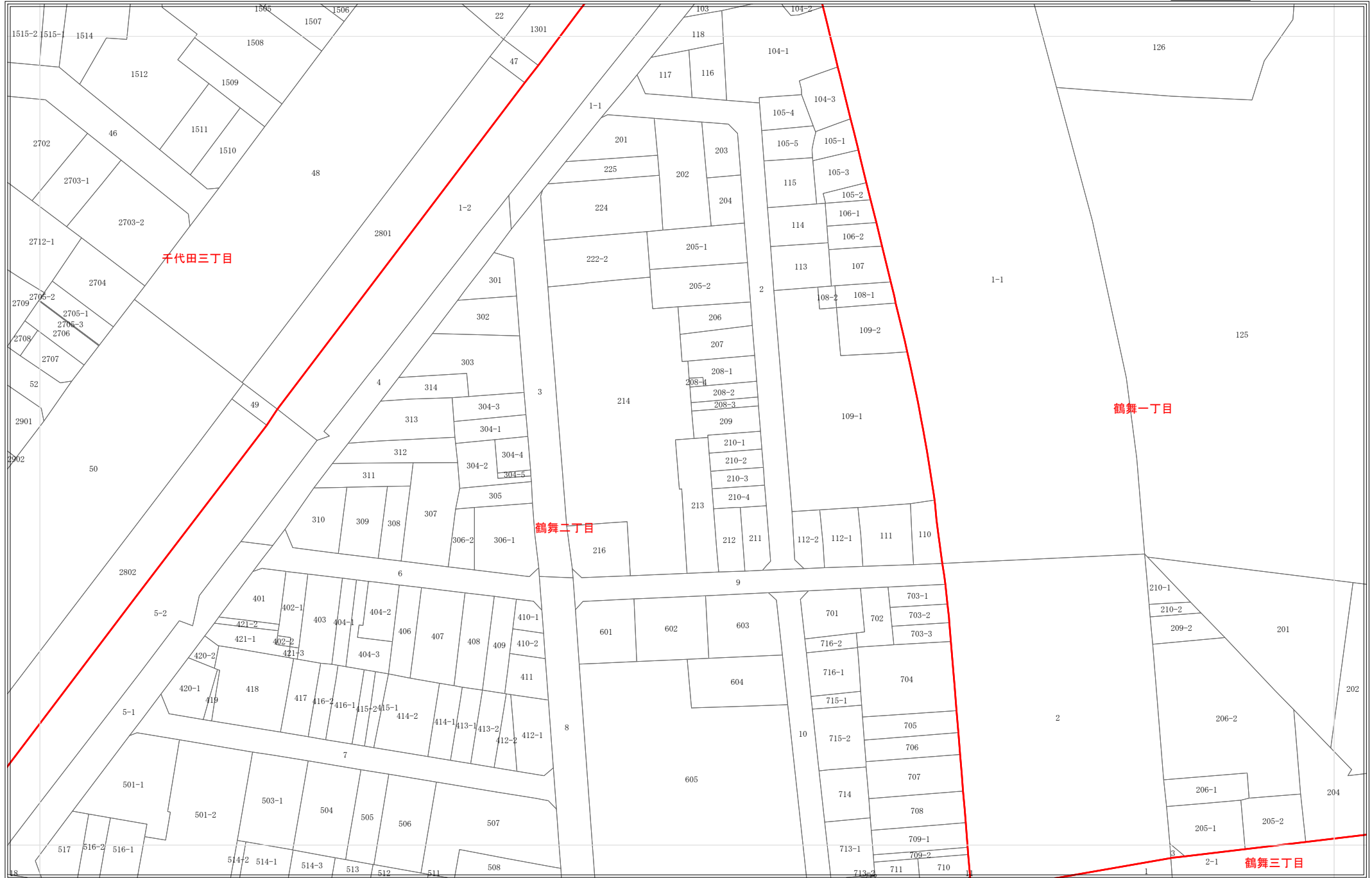
令和8年1月1日時点  
 ・この図面は課税のために作成した図面です。権利関係等の根拠になるものではありません。  
 ・無地番については、Nまたは名古屋市の内部管理番号（例：9876543-A）が表示されている場合があります。




1:1,200

# 地番参考図

2280	2281	2282
2344	2345	2346
2406	2407	2408



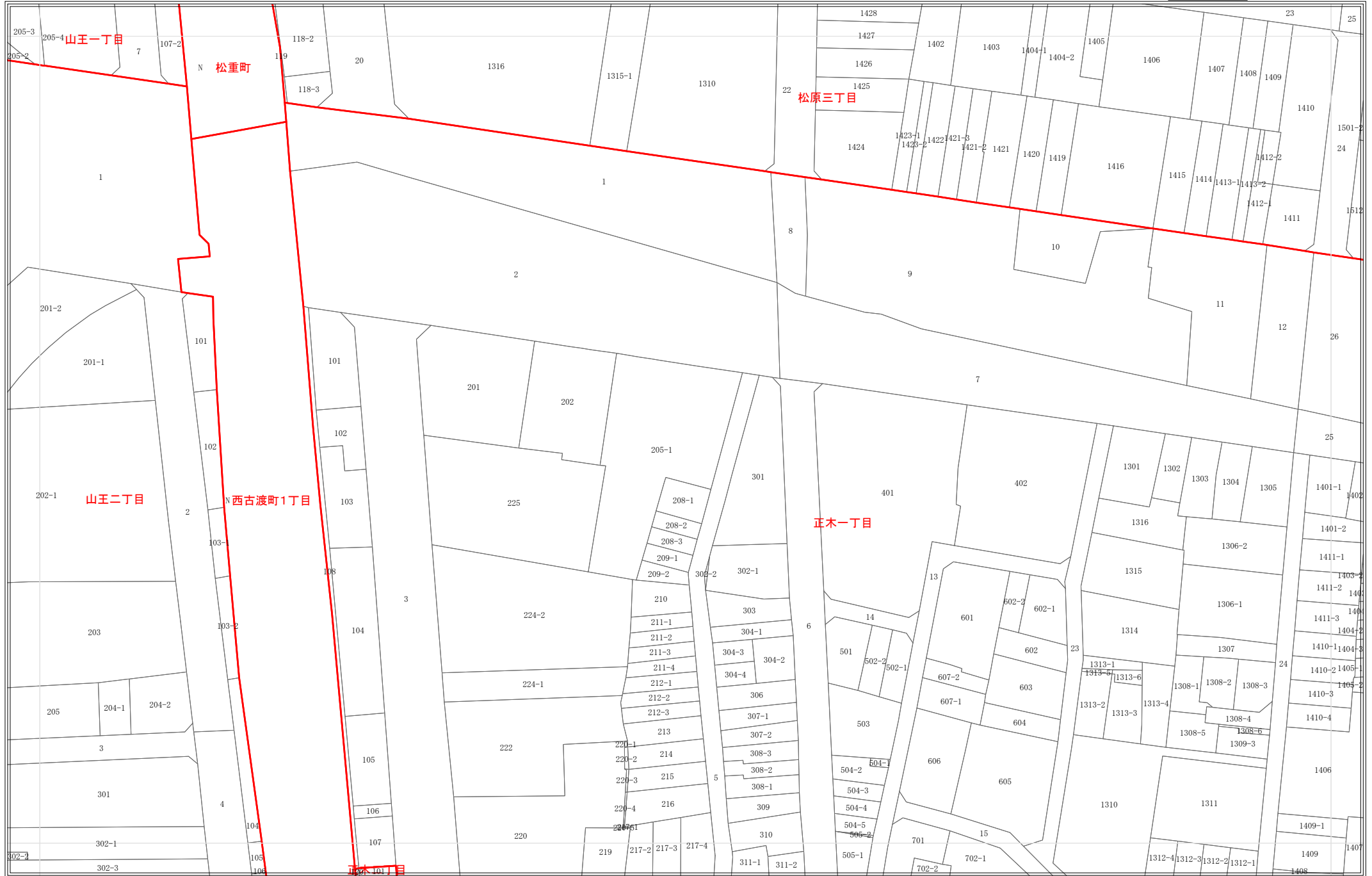
令和8年1月1日時点  
 ・この図面は課税のために作成した図面です。権利関係等の根拠になるものではありません。  
 ・無地番については、Nまたは名古屋市の内部管理番号（例：9876543-A）が表示されている場合があります。




1:1,200

# 地番参考図

2338	2339	2340
2400	2401	2402
2461	2462	2463



令和8年1月1日時点  
 ・この図面は課税のために作成した図面です。権利関係等の根拠になるものではありません。  
 ・無地番については、Nまたは名古屋市の内部管理番号（例：9876543-A）が表示されている場合があります。



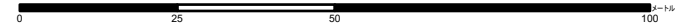
1:1,200

# 地番参考図

2339	2340	2341
2401	2402	2403
2462	2463	2464



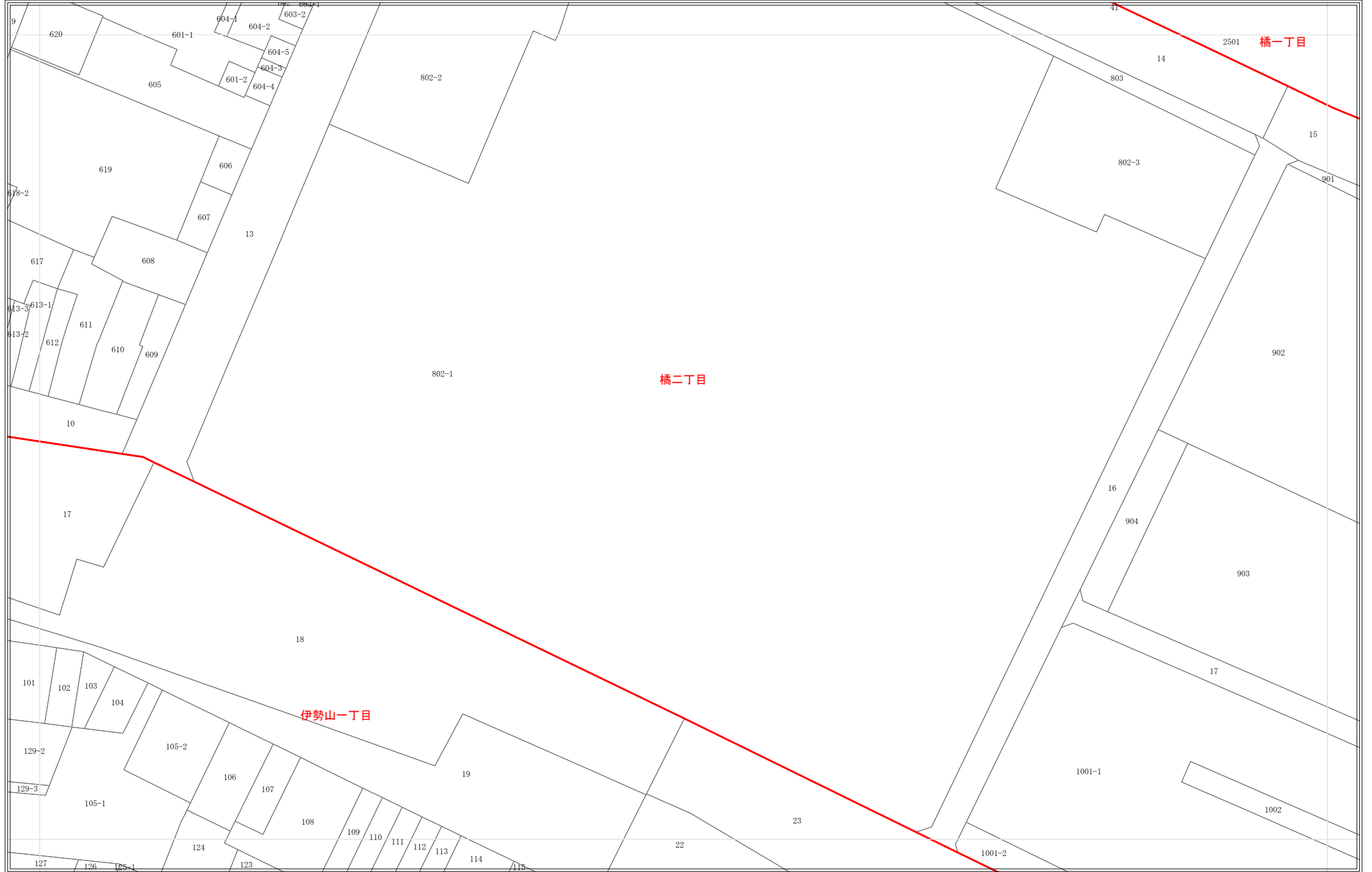
令和8年1月1日時点  
 ・この図面は課税のために作成した図面です。権利関係等の根拠になるものではありません。  
 ・無地番については、Nまたは名古屋市の内部管理番号（例：9876543-A）が表示されている場合があります。



1:1,200

# 地番参考図

2340	2341	2342
2402	2403	2404
2463	2464	2465



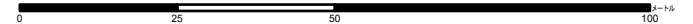
令和8年1月1日時点  
 ・この図面は課税のために作成した図面です。権利関係等の根拠になるものではありません。  
 ・無地番については、Nまたは名古屋市の内部管理番号（例：9876543-A）が表示されている場合があります。

# 地番参考図

2341	2342	2343
2403	2404	2405
2464	2465	2466



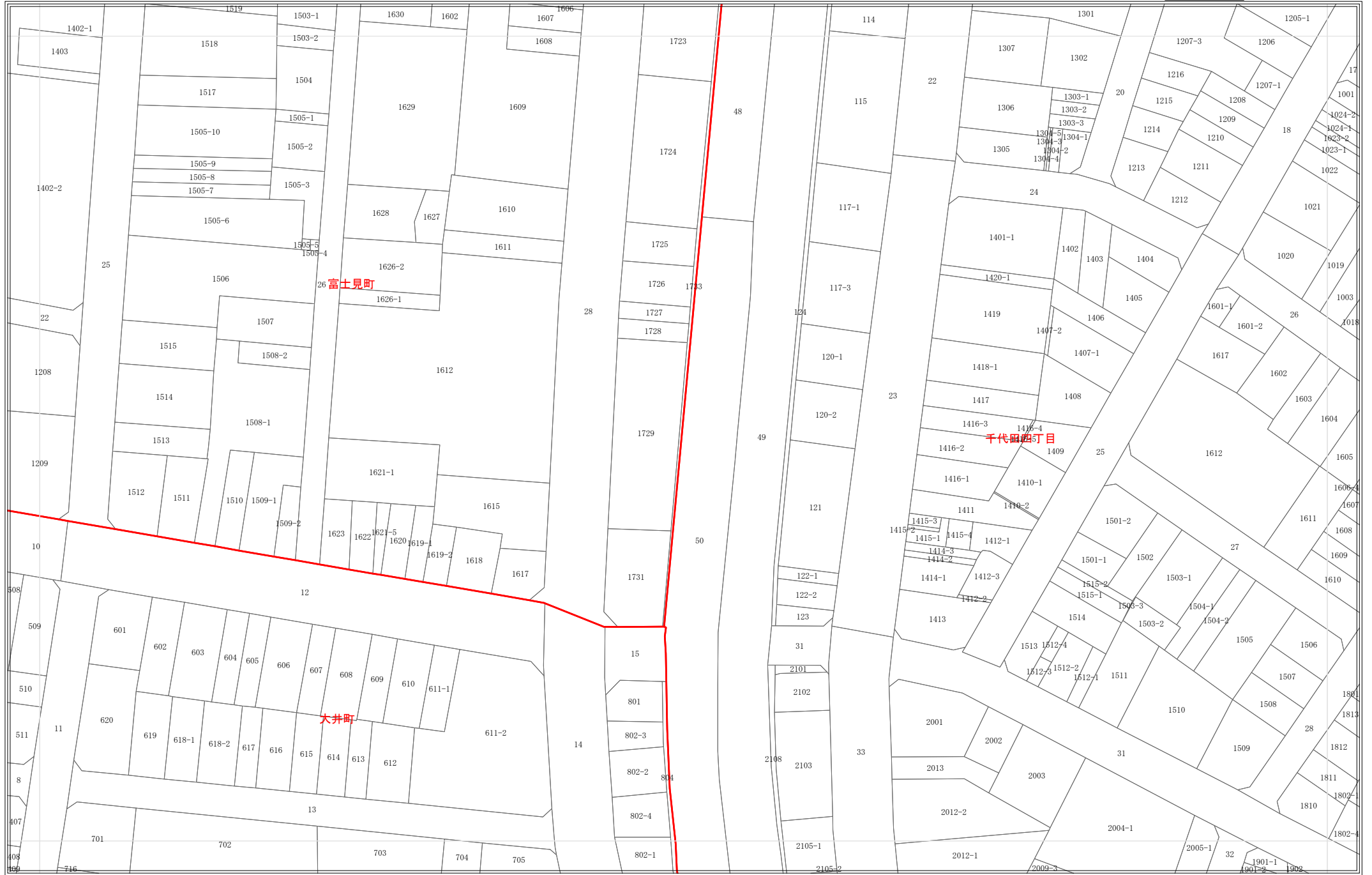
令和8年1月1日時点  
 ・この図面は課税のために作成した図面です。権利関係等の根拠になるものではありません。  
 ・無地番については、Nまたは名古屋市の内部管理番号（例：9876543-A）が表示されている場合があります。



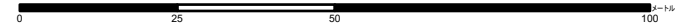
1:1,200

# 地番参考図

2342	2343	2344
2404	2405	2406
2465	2466	2467



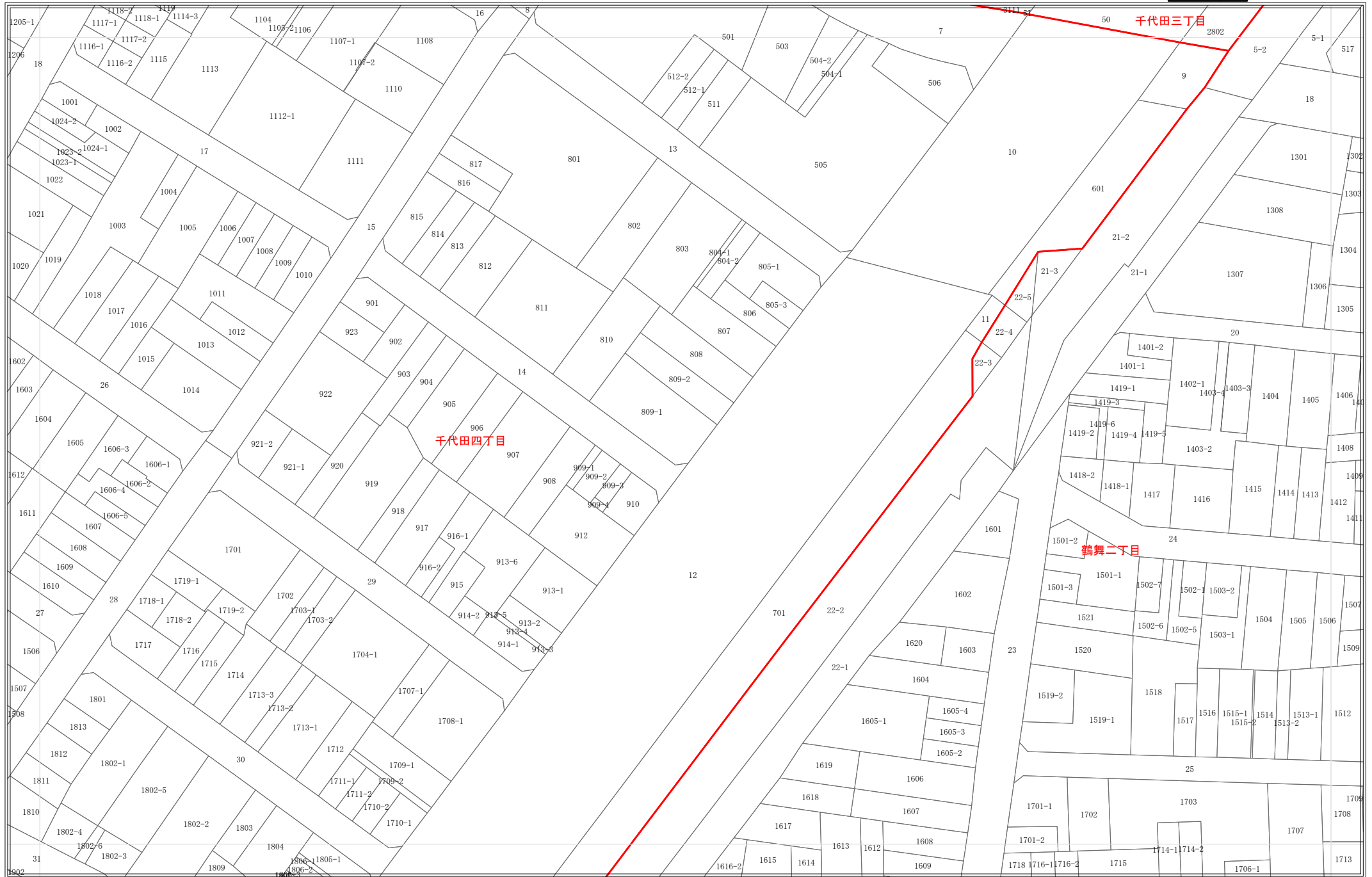
令和8年1月1日時点  
 ・この図面は課税のために作成した図面です。権利関係等の根拠になるものではありません。  
 ・無地番については、Nまたは名古屋市の内部管理番号（例：9876543-A）が表示されている場合があります。



1:1,200


# 地番参考図

2343	2344	2345
2405	2406	2407
2466	2467	2468



令和8年1月1日時点

- ・この図面は課税のために作成した図面です。権利関係等の根拠になるものではありません。
- ・無地番については、Nまたは名古屋市の内部管理番号（例：9876543-A）が表示されている場合があります。




1:1,200

# 地番参考図

2400	2401	2402
2461	2462	2463
2525	2526	2527



令和8年1月1日時点  
 ・この図面は課税のために作成した図面です。権利関係等の根拠になるものではありません。  
 ・無地番については、Nまたは名古屋市の内部管理番号（例：9876543-A）が表示されている場合があります。

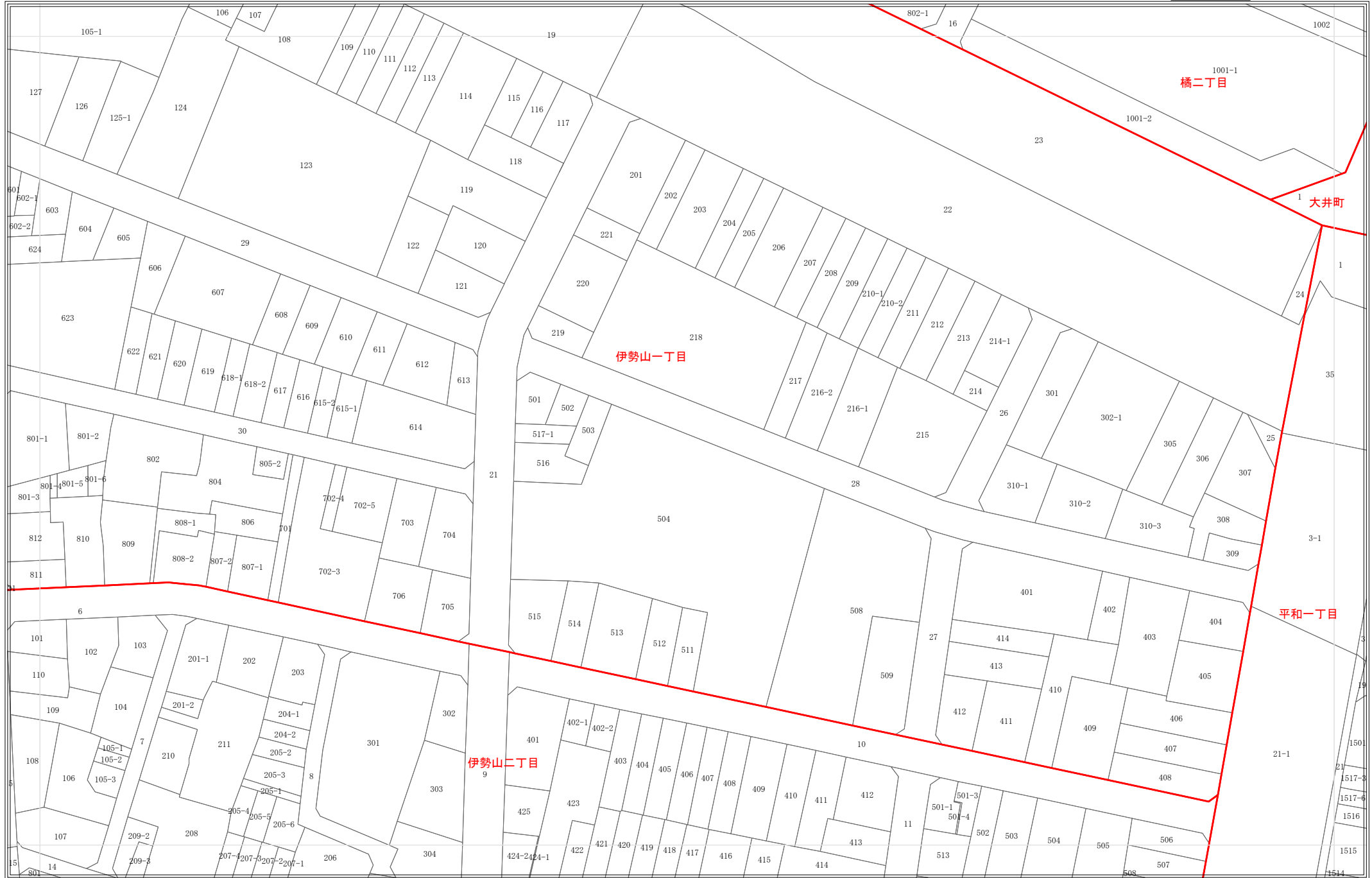


1:1,200




# 地番参考図

2402	2403	2404
2463	2464	2465
2527	2528	2529



令和8年1月1日時点

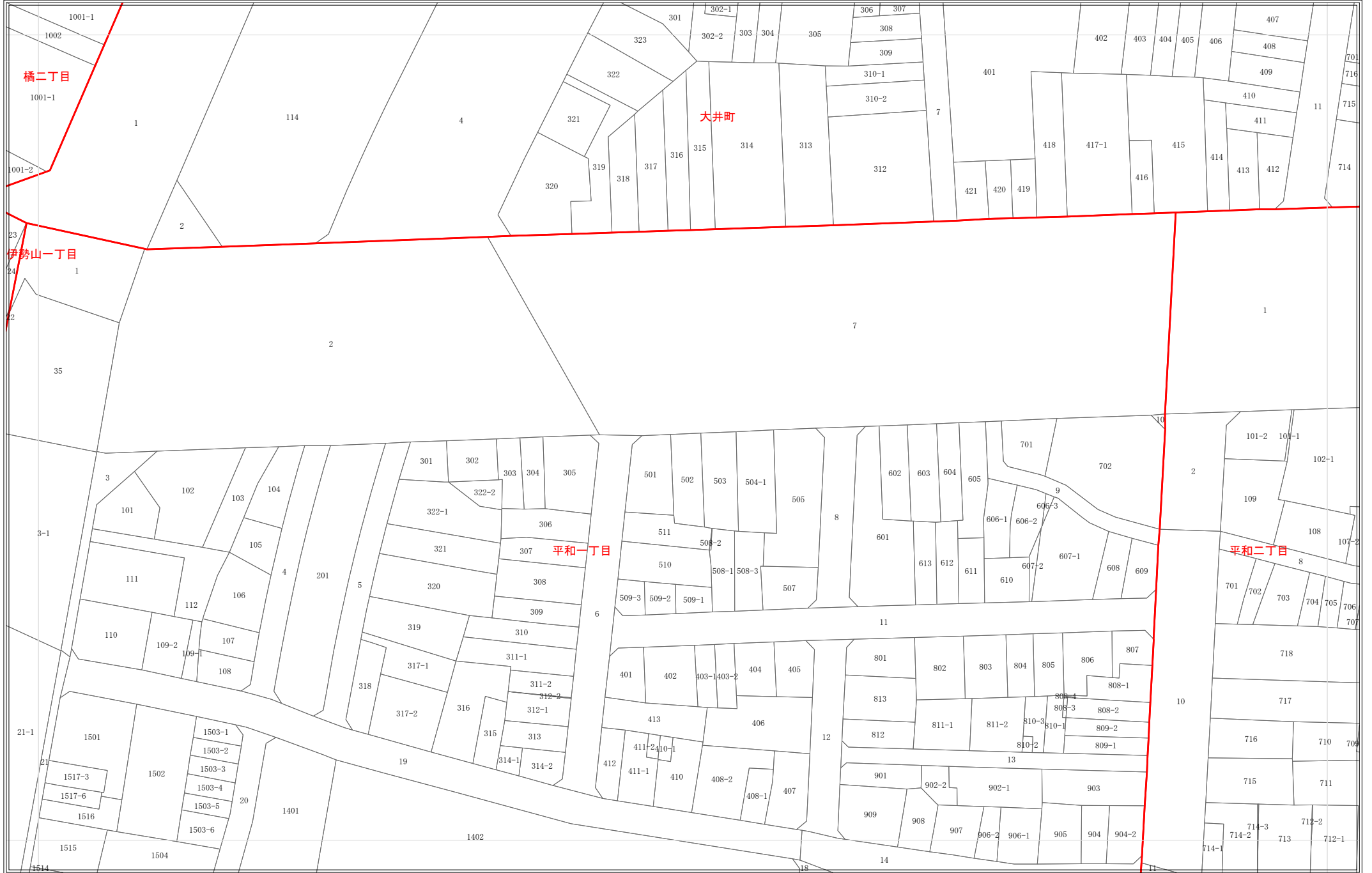
- ・この図面は課税のために作成した図面です。権利関係等の根拠になるものではありません。
- ・無地番については、Nまたは名古屋市の内部管理番号（例：9876543-A）が表示されている場合があります。




1:1,200

# 地番参考図

2403	2404	2405
2464	2465	2466
2528	2529	2530



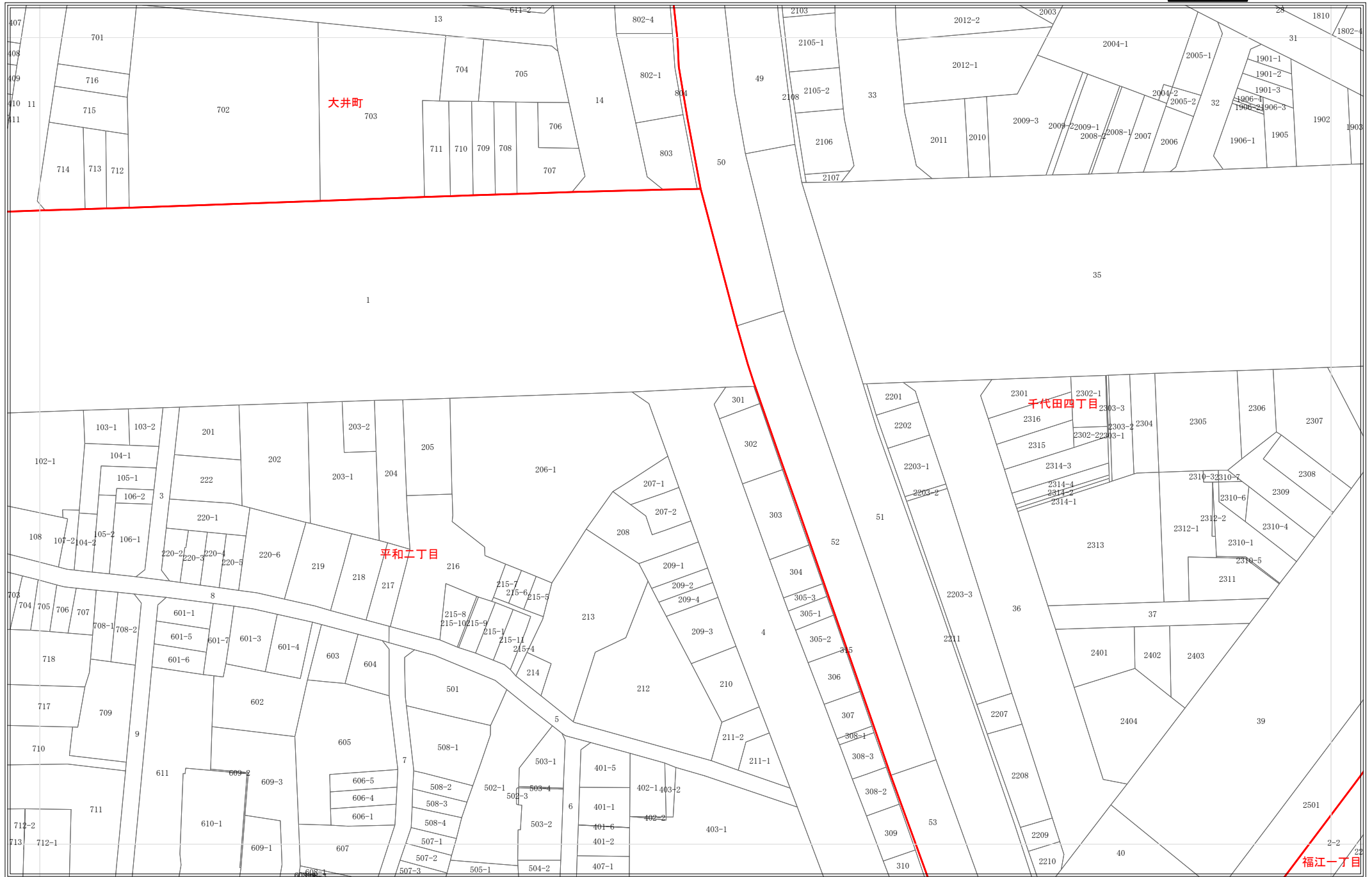
令和8年1月1日時点  
 ・この図面は課税のために作成した図面です。権利関係等の根拠になるものではありません。  
 ・無地番については、Nまたは名古屋市の内部管理番号（例：9876543-A）が表示されている場合があります。




1:1,200

# 地番参考図

2404	2405	2406
2465	2466	2467
2529	2530	2531



令和8年1月1日時点  
 ・この図面は課税のために作成した図面です。権利関係等の根拠になるものではありません。  
 ・無地番については、Nまたは名古屋市の内部管理番号（例：9876543-A）が表示されている場合があります。



1:1,200




# 地番参考図

2461	2462	2463
2525	2526	2527
2589	2590	2591



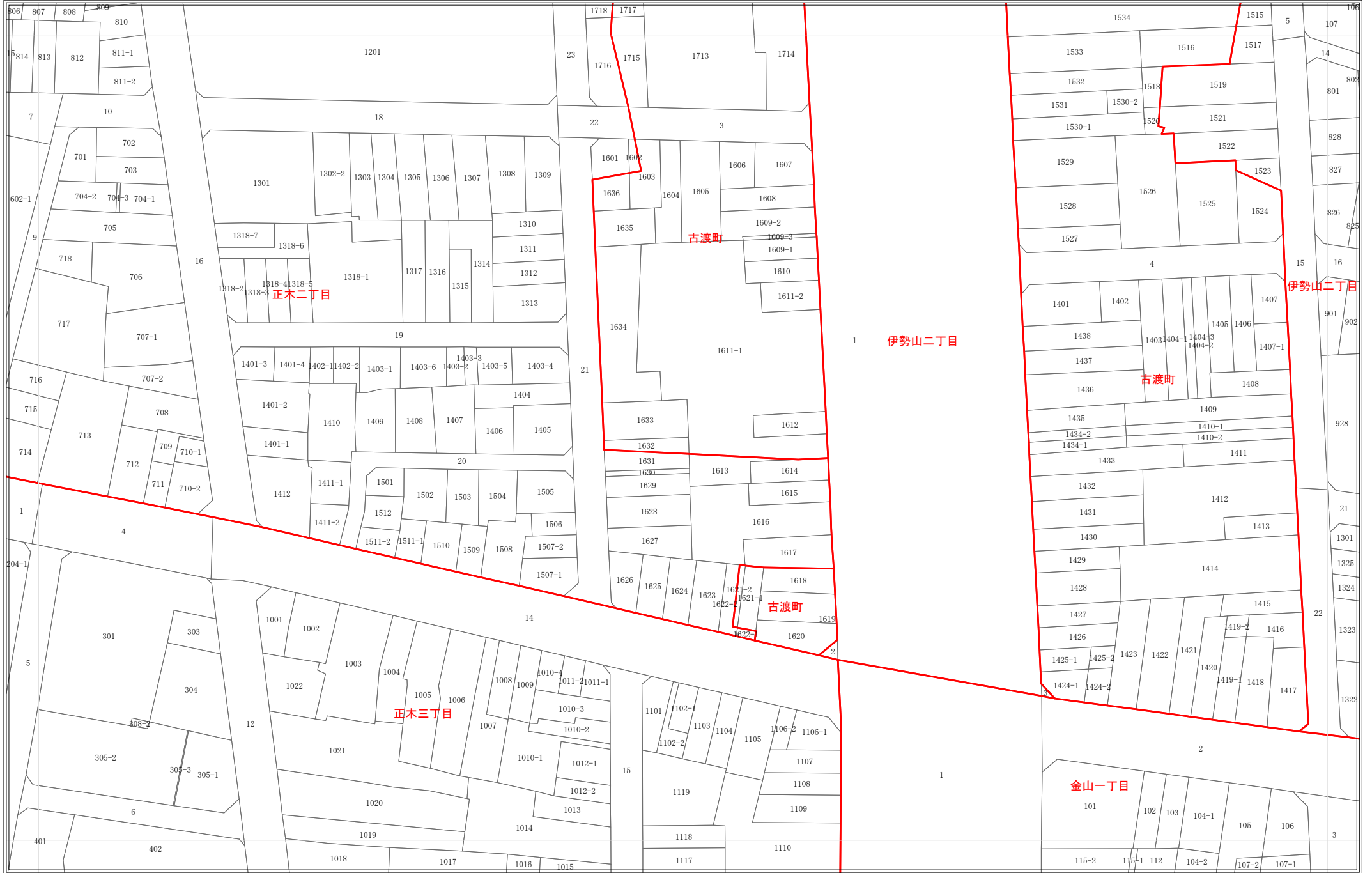
令和8年1月1日時点  
 ・この図面は課税のために作成した図面です。権利関係等の根拠になるものではありません。  
 ・無地番については、Nまたは名古屋市の内部管理番号（例：9876543-A）が表示されている場合があります。



1:1,200

# 地番参考図

2462	2463	2464
2526	2527	2528
2590	2591	2592



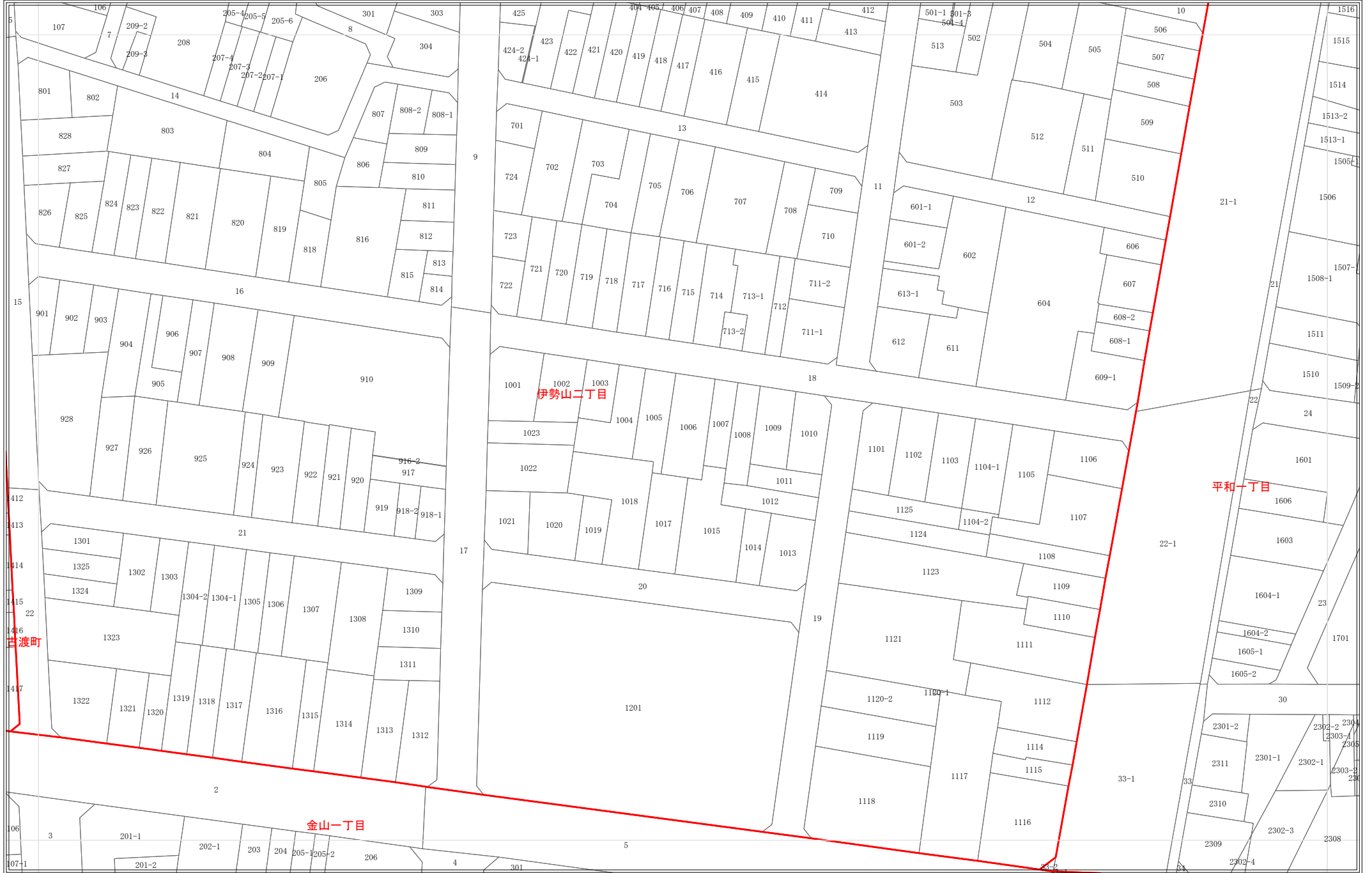
令和8年1月1日時点  
 ・この図面は課税のために作成した図面です。権利関係等の根拠になるものではありません。  
 ・無地番については、Nまたは名古屋市の内部管理番号（例：9876543-A）が表示されている場合があります。



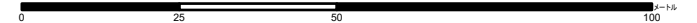
1:1,200

# 地番参考図

2463	2464	2465
2527	2528	2529
2591	2592	2593



令和8年1月1日時点  
 ・この図面は課税のために作成した図面です。権利関係等の根拠になるものではありません。  
 ・無地番については、Nまたは名古屋市の内部管理番号（例：9876543-A）が表示されている場合があります。

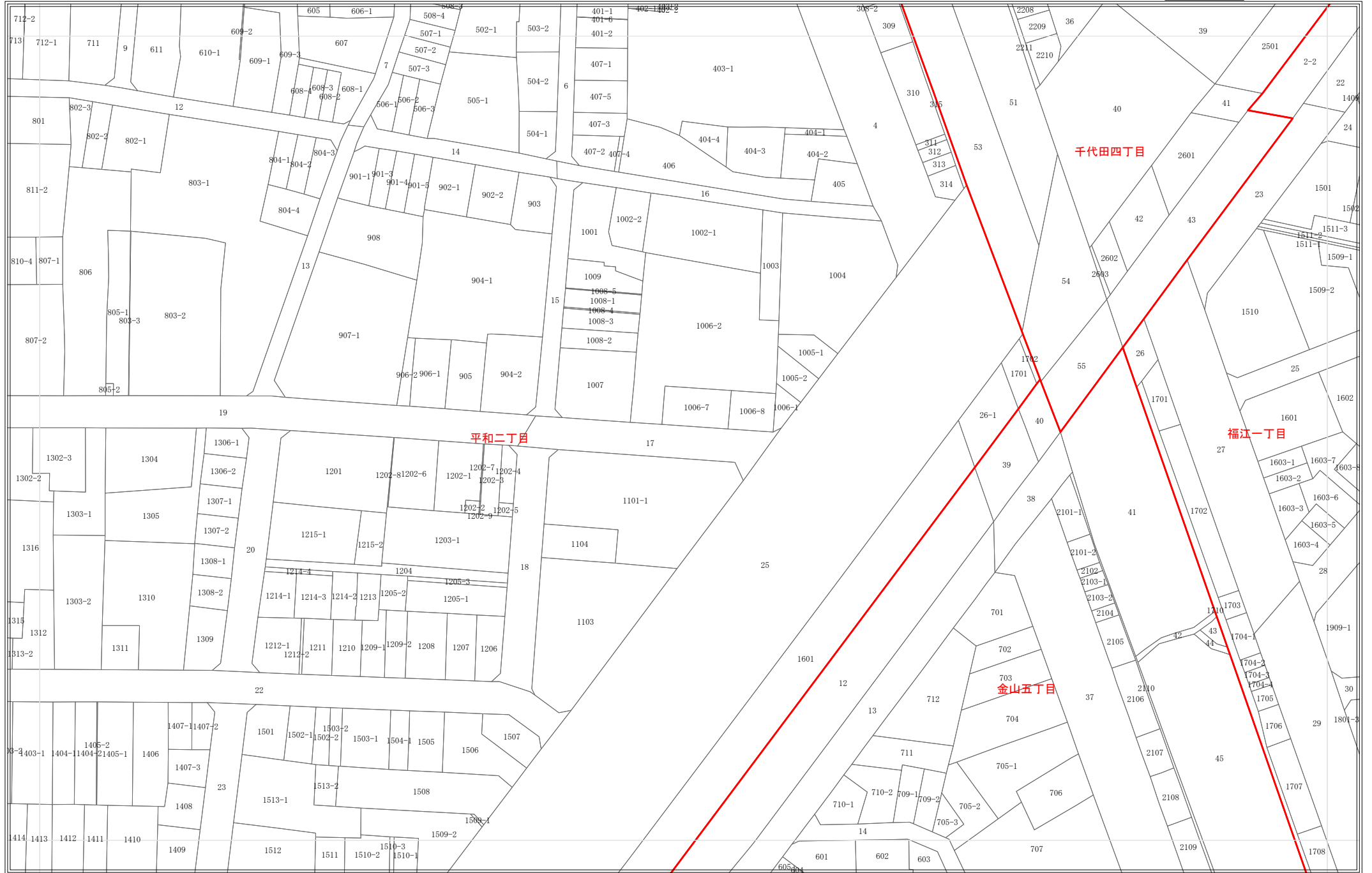


1:1,200




# 地番参考図

2465	2466	2467
2529	2530	2531
2593	2594	2595



令和8年1月1日時点

- ・この図面は課税のために作成した図面です。権利関係等の根拠になるものではありません。
- ・無地番については、Nまたは名古屋市の内部管理番号（例：9876543-A）が表示されている場合があります。



1:1,200

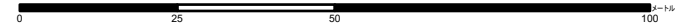


# 地番参考図

2526	2527	2528
2590	2591	2592
2654	2655	2656



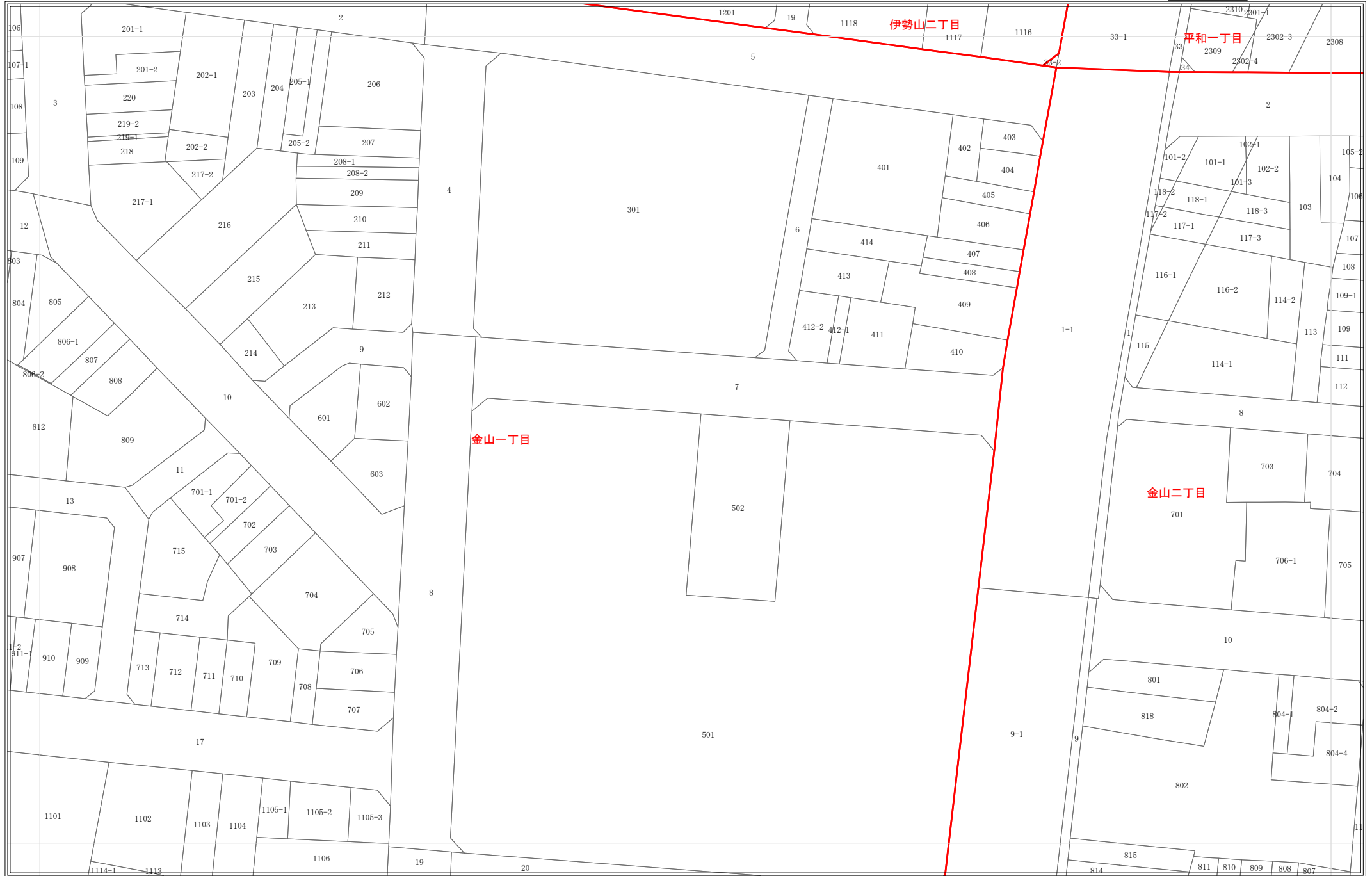
令和8年1月1日時点  
 ・この図面は課税のために作成した図面です。権利関係等の根拠になるものではありません。  
 ・無地番については、Nまたは名古屋市の内部管理番号（例：9876543-A）が表示されている場合があります。




1:1,200

# 地番参考図

2527	2528	2529
2591	2592	2593
2655	2656	2657



令和8年1月1日時点  
 ・この図面は課税のために作成した図面です。権利関係等の根拠になるものではありません。  
 ・無地番については、Nまたは名古屋市の内部管理番号（例：9876543-A）が表示されている場合があります。



1:1,200


# 地番参考図

2528	2529	2530
2592	2593	2594
2656	2657	2658



令和8年1月1日時点

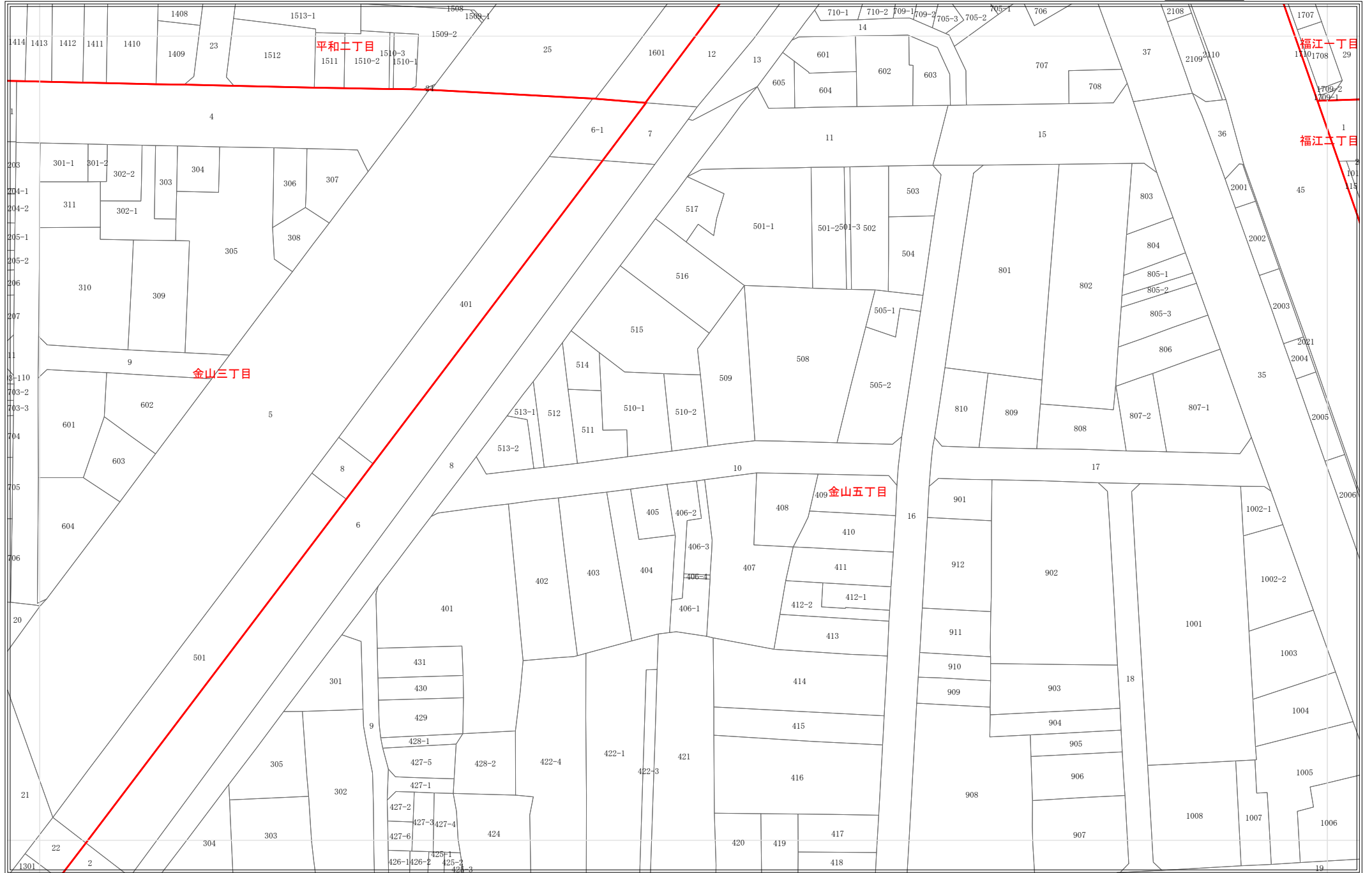
- ・この図面は課税のために作成した図面です。権利関係等の根拠になるものではありません。
- ・無地番については、Nまたは名古屋市の内部管理番号（例：9876543-A）が表示されている場合があります。



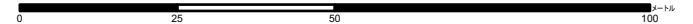
1:1,200

# 地番参考図

2529	2530	2531
2593	2594	2595
2657	2658	2659



令和8年1月1日時点  
 ・この図面は課税のために作成した図面です。権利関係等の根拠になるものではありません。  
 ・無地番については、Nまたは名古屋市の内部管理番号（例：9876543-A）が表示されている場合があります。




1:1,200

# 地番参考図

2530	2531	2532
2594	2595	2596
2658	2659	2660



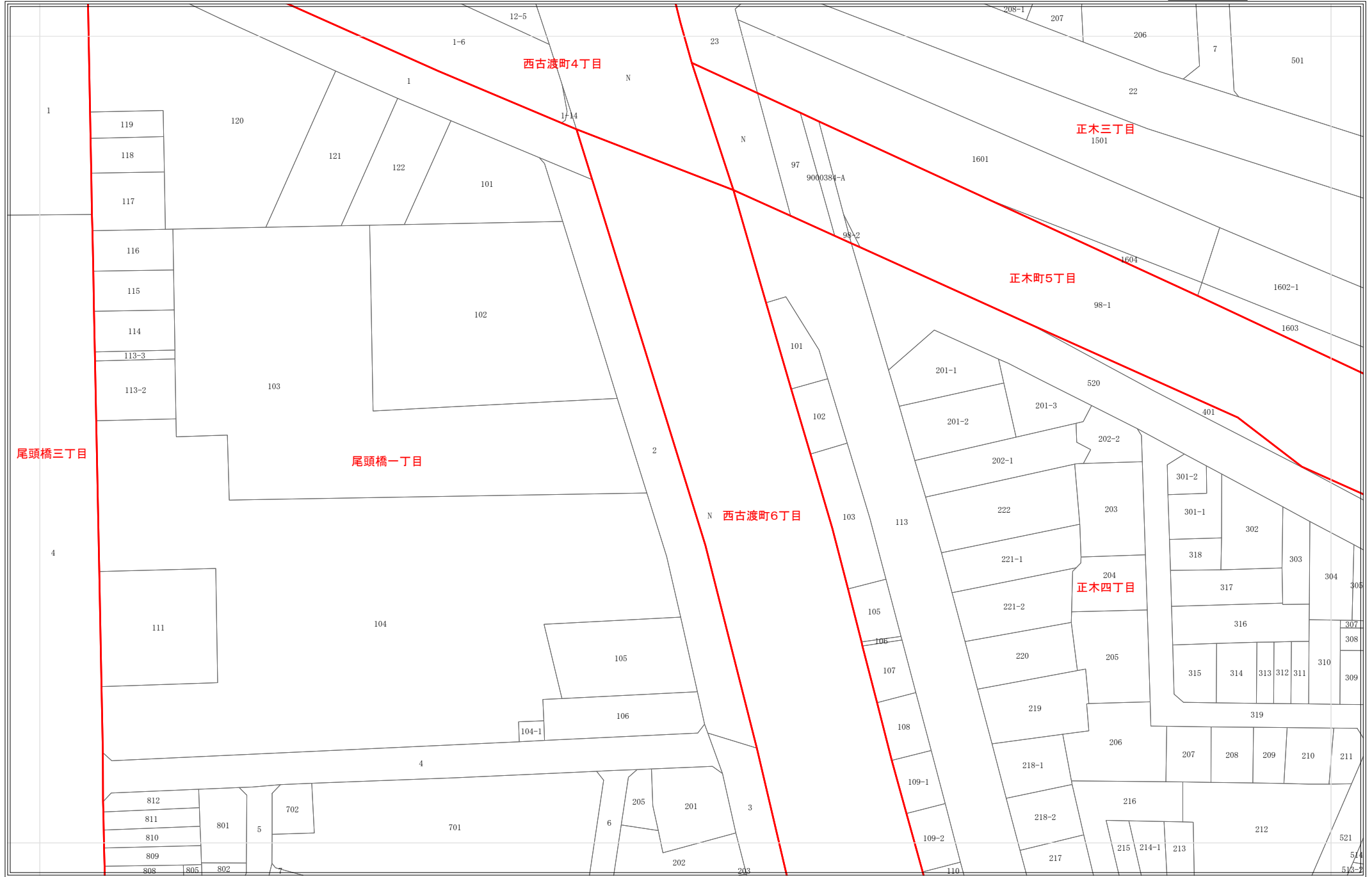
令和8年1月1日時点  
 ・この図面は課税のために作成した図面です。権利関係等の根拠になるものではありません。  
 ・無地番については、Nまたは名古屋市の内部管理番号（例：9876543-A）が表示されている場合があります。




1:1,200

# 地番参考図

2589	2590	2591
2653	2654	2655
2717	2718	2719



令和8年1月1日時点  
 ・この図面は課税のために作成した図面です。権利関係等の根拠になるものではありません。  
 ・無地番については、Nまたは名古屋市の内部管理番号（例：9876543-A）が表示されている場合があります。




1:1,200

# 地番参考図

2590	2591	2592
2654	2655	2656
2718	2719	2720



令和8年1月1日時点  
 ・この図面は課税のために作成した図面です。権利関係等の根拠になるものではありません。  
 ・無地番については、Nまたは名古屋市の内部管理番号（例：9876543-A）が表示されている場合があります。

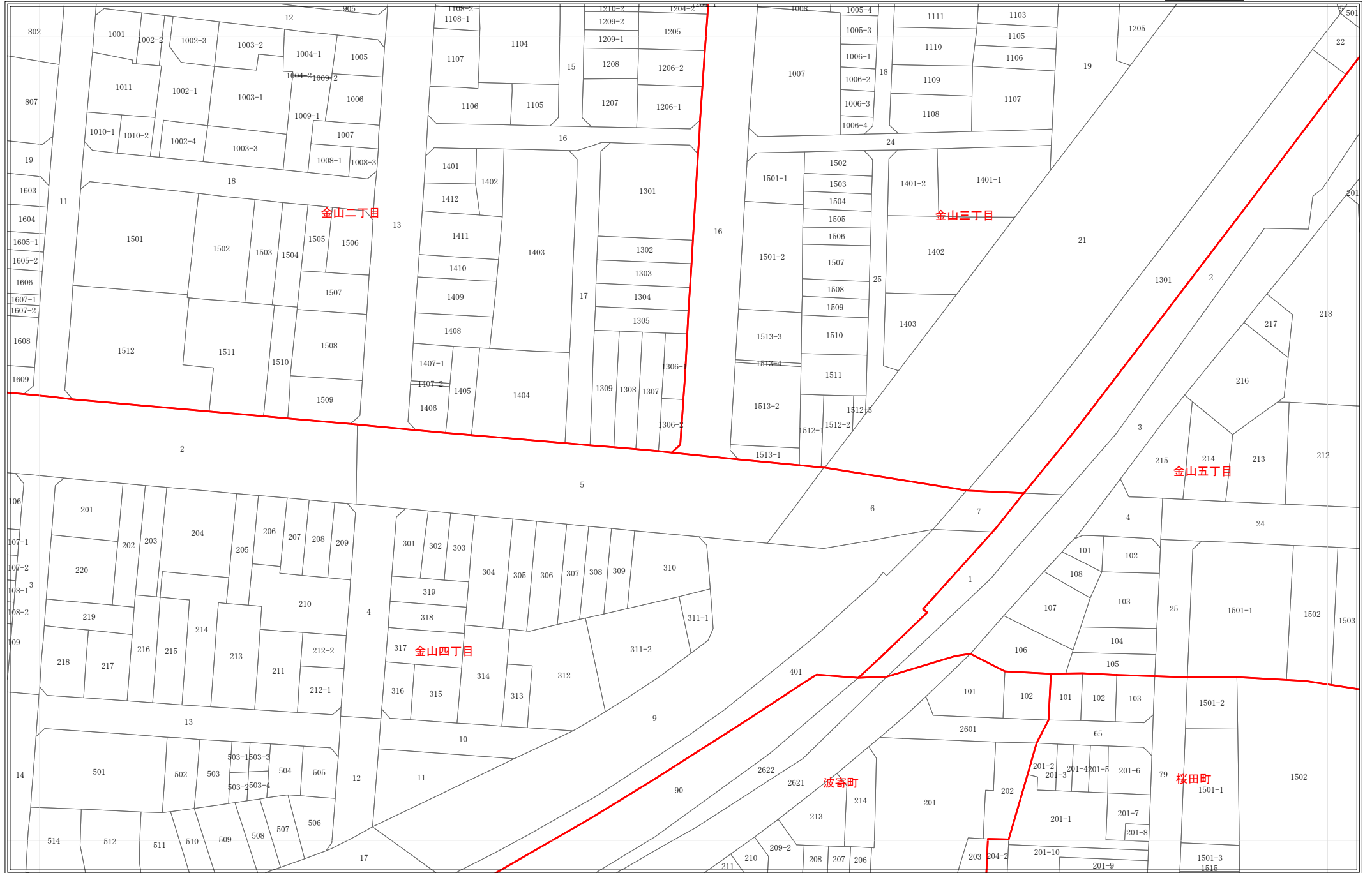


1:1,200




# 地番参考図

2592	2593	2594
2656	2657	2658
2720	2721	2722



令和8年1月1日時点  
 ・この図面は課税のために作成した図面です。権利関係等の根拠になるものではありません。  
 ・無地番については、Nまたは名古屋市の内部管理番号（例：9876543-A）が表示されている場合があります。




1:1,200

# 地番参考図

2593	2594	2595
2657	2658	2659
2721	2722	2723



令和8年1月1日時点  
 ・この図面は課税のために作成した図面です。権利関係等の根拠になるものではありません。  
 ・無地番については、Nまたは名古屋市の内部管理番号（例：9876543-A）が表示されている場合があります。






# 地番参考図

2653	2654	2655
2717	2718	2719
2781	2782	2783



令和8年1月1日時点  
 ・この図面は課税のために作成した図面です。権利関係等の根拠になるものではありません。  
 ・無地番については、Nまたは名古屋市の内部管理番号（例：9876543-A）が表示されている場合があります。




1:1,200

# 地番参考図

2654	2655	2656
2718	2719	2720
2782	2783	2784



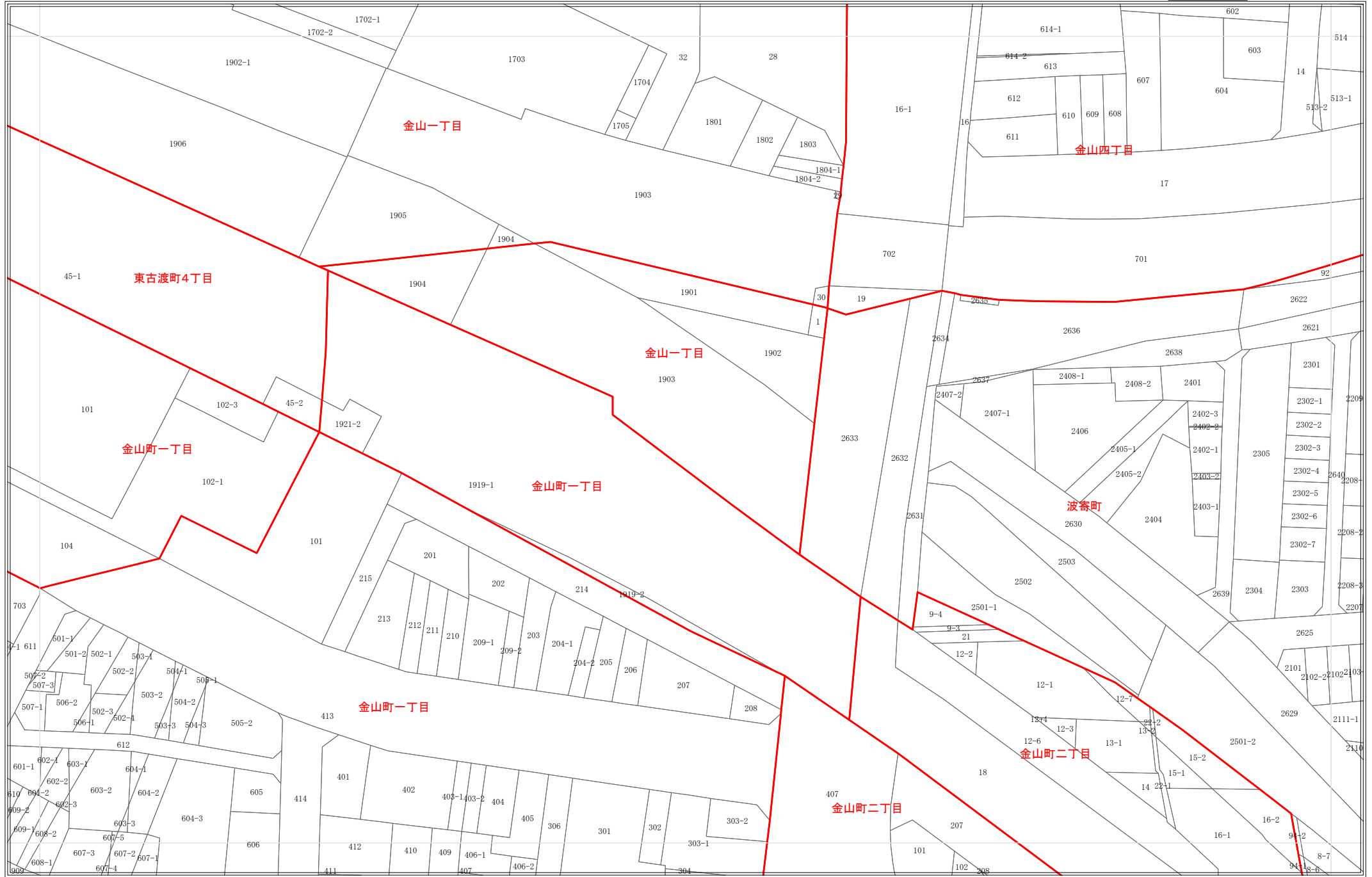
令和8年1月1日時点  
 ・この図面は課税のために作成した図面です。権利関係等の根拠になるものではありません。  
 ・無地番については、Nまたは名古屋市の内部管理番号（例：9876543-A）が表示されている場合があります。




1:1,200

# 地番参考図

2655	2656	2657
2719	2720	2721
2783	2784	2785



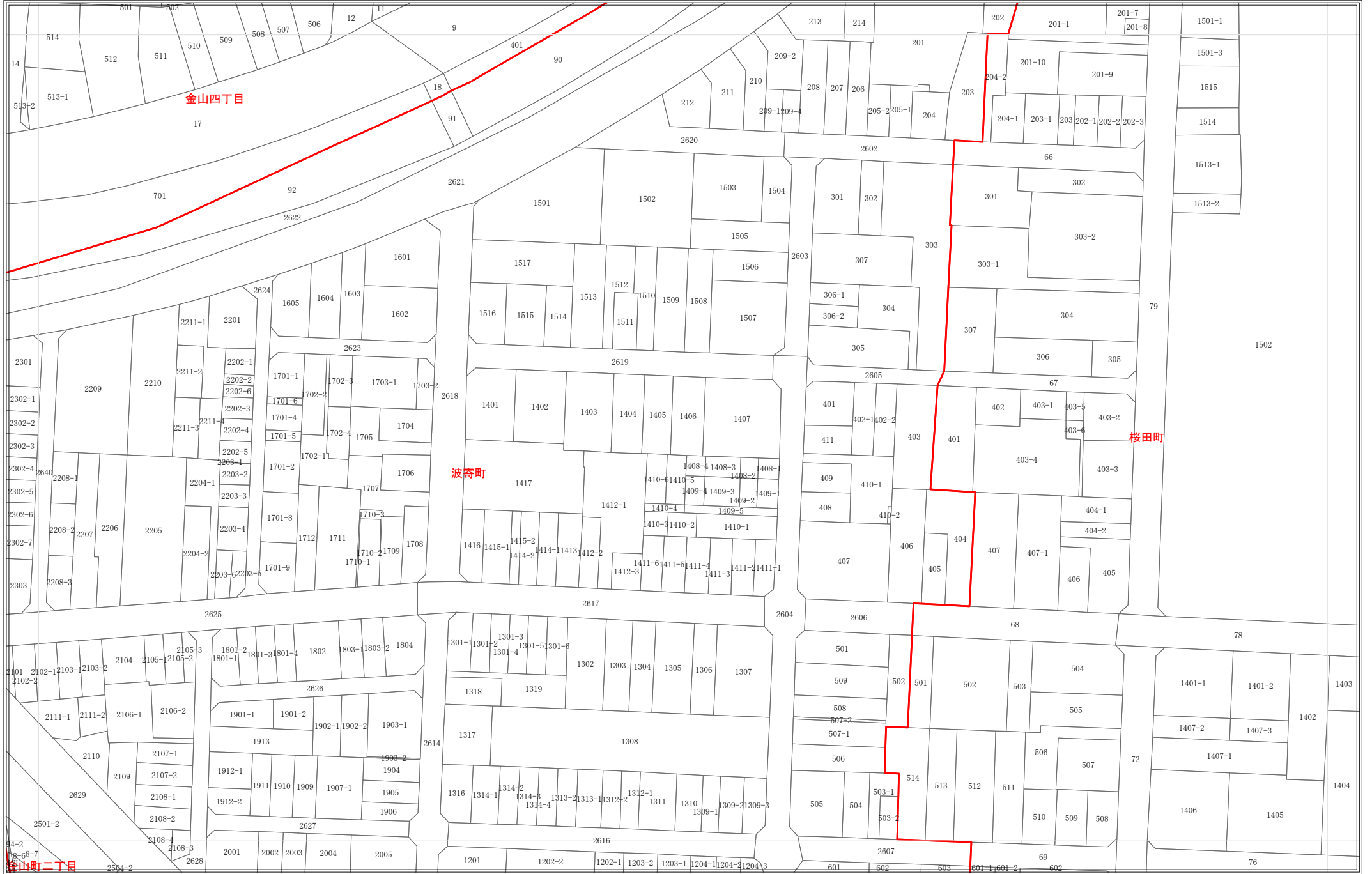
令和8年1月1日時点  
 ・この図面は課税のために作成した図面です。権利関係等の根拠になるものではありません。  
 ・無地番については、Nまたは名古屋市の内部管理番号（例：9876543-A）が表示されている場合があります。




1:1,200

# 地番参考図

2656	2657	2658
2720	2721	2722
2784	2785	2786



令和8年1月1日時点  
 ・この図面は課税のために作成した図面です。権利関係等の根拠になるものではありません。  
 ・無地番については、Nまたは名古屋市の内部管理番号（例：9876543-A）が表示されている場合があります。




1:1,200

# 地番参考図

2657	2658	2659
2721	2722	2723
2785	2786	2787



令和8年1月1日時点  
 ・この図面は課税のために作成した図面です。権利関係等の根拠になるものではありません。  
 ・無地番については、Nまたは名古屋市内部管理番号（例：9876543-A）が表示されている場合があります。




# 地番参考図

2658	2659	2660
2722	2723	2724
2786	2787	2788



令和8年1月1日時点  
 ・この図面は課税のために作成した図面です。権利関係等の根拠になるものではありません。  
 ・無地番については、Nまたは名古屋市内部管理番号（例：9876543-A）が表示されている場合があります。



1:1,200