索引図

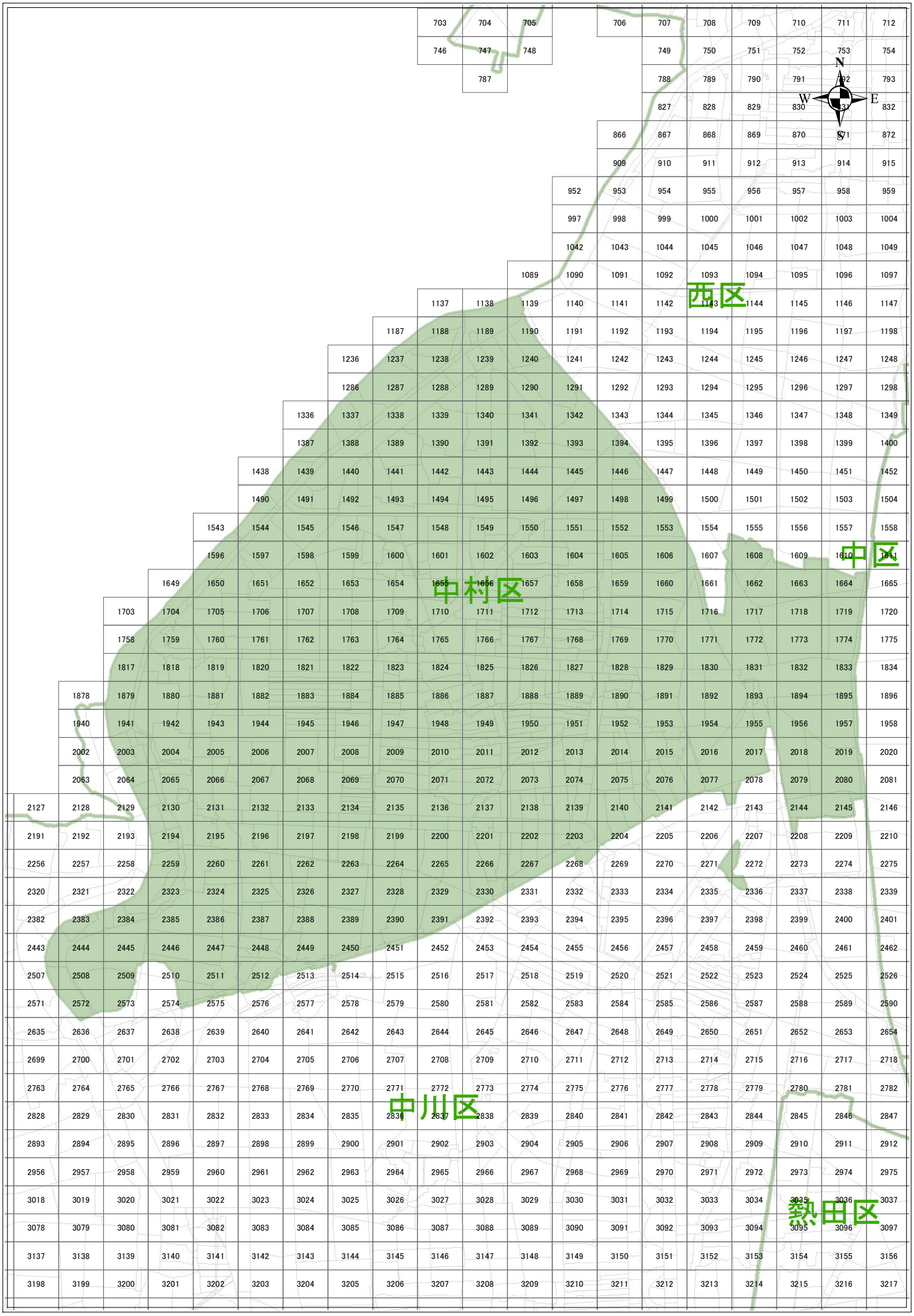

0 600 1,200 2,400 メートル

1:35,798

索引図(仮換地)

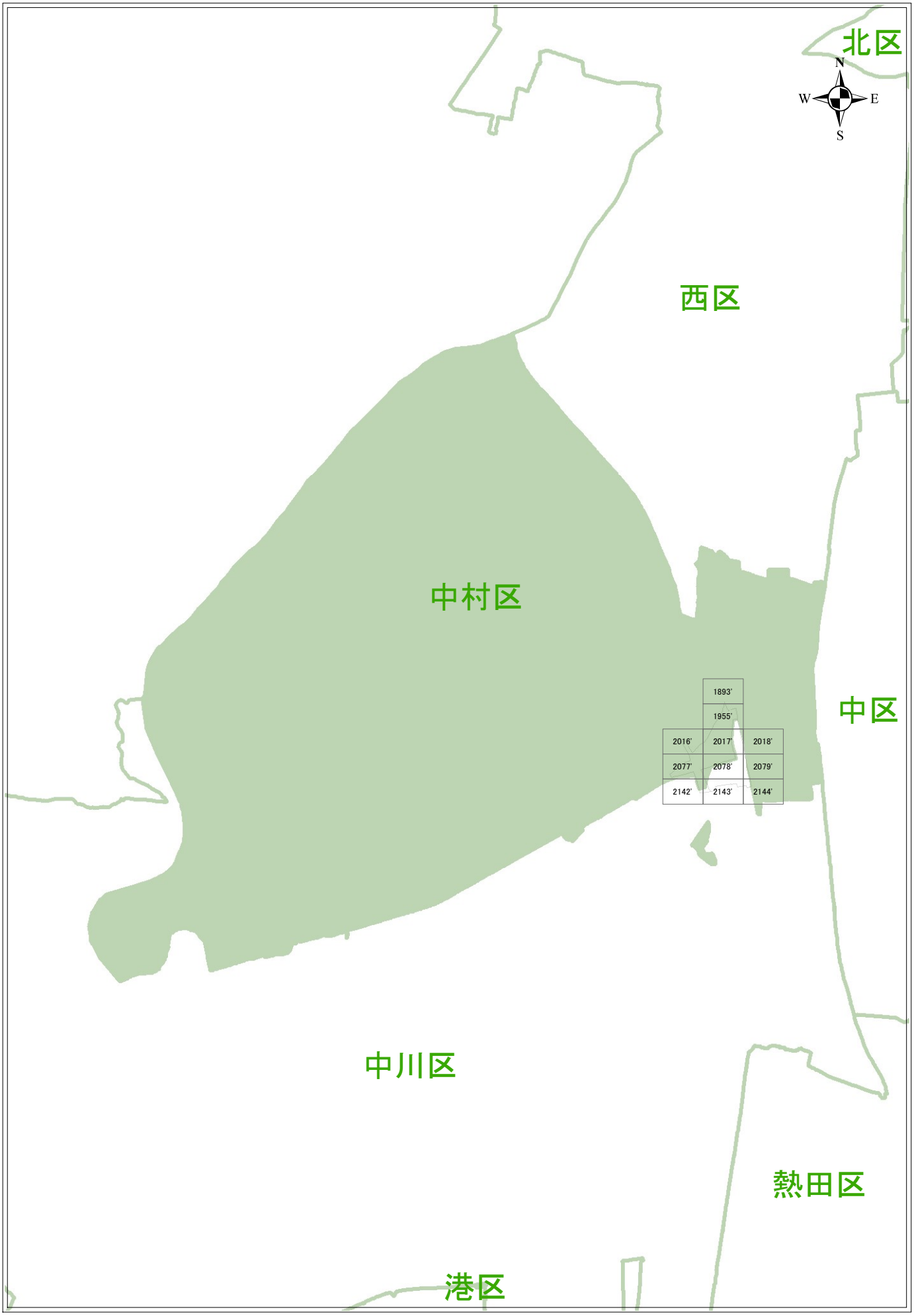

0 650 1,300 2,600 メートル

1:40,000

中村区　図面番号一覧

町字名	図面番号														
荒輪井町１丁目	1880	1881	1942	1943											
荒輪井町２丁目	1880	1942													
稲上町１丁目	1596	1597	1650	1651											
稲上町２丁目	1650	1651	1705	1706											
稲上町３丁目	1705	1706	1761												
稲上町４丁目	1705	1706	1760	1761											
稲上町５丁目	1760	1761													
稲西町	1817	1818	1879	1880	1941	1942	2004								
稲葉地町１丁目	1820	1882	1944												
稲葉地町２丁目	1819	1820	1881	1882	1943	1944									
稲葉地町３丁目	1819	1881													
稲葉地町４丁目	1818	1819	1880	1881											
稲葉地町５丁目	1818	1819	1880												
稲葉地町６丁目	1758	1759	1817	1818	1880										
稲葉地町７丁目	1943	1944	1945	2005	2006	2007									
稲葉地町８丁目	2006	2007													
稲葉地町字鶉野	1703	1704	1758	1759	1817	1879	1941								
稲葉地町字外野	1490	1543	1544	1596	1597										
稲葉地町字頓振	1879	1941													
稲葉地町字西口	1817	1879													
稲葉地町字野方	1543	1544	1596	1597	1649	1650	1704								
稲葉地本通１丁目	1761	1820													
稲葉地本通２丁目	1760	1761	1819	1820											
稲葉地本通３丁目	1759	1760	1818	1819											
乾出町１丁目	1823														
乾出町２丁目	1823	1885													
乾出町３丁目	1885														
乾出町４丁目	1885	1947													
猪之越町１丁目	1239	1289	1290	1340	1341										
猪之越町２丁目	1239	1289	1340												
猪之越町３丁目	1288	1289	1339	1340											

中村区　図面番号一覧

町字名	図面番号														
井深町	1394	1446	1447	1498	1499										
岩上町	1942	2004	2005												
岩塚町１丁目	2198	2263													
岩塚町２丁目	2197	2198	2262	2263											
岩塚町３丁目	2196	2197	2261	2262											
岩塚町４丁目	2196	2261													
岩塚町５丁目	2195	2196	2261												
岩塚町字畦道	2004														
岩塚町字一色前西ノ割	1941	1942	2003	2004											
岩塚町字一色前南ノ割	2004														
岩塚町字一里山	2324	2325	2386	2387											
岩塚町字一軒立切	2326	2388													
岩塚町字杁脇	2325	2326													
岩塚町字鶉打場	1941	2003													
岩塚町字大池	2447	2448													
岩塚町字上小路	2130	2131	2194	2195											
岩塚町字川添	2003	2064	2065												
岩塚町字神田	2196	2261	2325												
岩塚町字九反所	2262	2326													
岩塚町字小池	2386	2387	2447	2448											
岩塚町字郷中	2194	2195	2196	2259	2260	2261	2323	2324							
岩塚町字五反城	2069	2070													
岩塚町字五反田	2325	2326	2387	2388	2448	2449									
岩塚町字社宮神	2064	2065	2129	2130											
岩塚町字城前	2260	2261	2324	2325											
岩塚町字神明西	2130	2194													
岩塚町字神明西川添	2194	2259													
岩塚町字新屋敷	2130	2131	2194	2195											
岩塚町字順礼池	2258	2259	2322	2323	2384										
岩塚町字末起	2194	2259													
岩塚町字銭亀	2447														

中村区　図面番号一覧

町字名	図面番号														
岩塚町字高道	2325	2326	2388												
岩塚町字茶ノ木島	2325	2387	2448												
岩塚町字地子坊	2004	2065													
岩塚町字寺西	2194	2259	2322	2323	2384	2385									
岩塚町字流レ	2388														
岩塚町字西枝	2388	2448	2449												
岩塚町字西起	2384	2385													
岩塚町字東影之越	2263														
岩塚町字深草	2259	2323													
岩塚町字分杭下	2194														
岩塚町字干鮹	2004	2065													
岩塚町字本地	2449	2450	2513	2514											
岩塚町字本地入口	2449	2450													
岩塚町字本陣屋敷	2065	2130													
岩塚町字南鶉打場	2003	2064													
岩塚町字南社宮神	2129	2130	2194												
岩塚町字宮西	2065	2130													
岩塚町字宮東	2131														
岩塚町字宮前	2323	2385													
岩塚町字向田	2069	2070	2134	2135											
岩塚町字八ツ屋道	2065	2130													
岩塚町字山	2065	2130													
岩塚町字山堤付	2003	2004	2064	2065											
岩塚町字山西	2003														
岩塚町字横手穴	1941	2003													
岩塚町字横手堤付	1941	2003	2004												
岩塚町字竜子田	2261	2262	2325	2326											
岩塚町字林高寺東	2131	2195	2196												
岩塚本通１丁目	2134	2198													
岩塚本通２丁目	2133	2134	2197	2198											
岩塚本通３丁目	2132	2133	2196	2197											

中村区　図面番号一覧

町字名	図面番号														
岩塚本通４丁目	2132	2196													
岩塚本通５丁目	2131	2132	2195	2196											
岩塚本通６丁目	2131	2195													
牛島町	1607	1608	1661	1662											
牛田通１丁目	2072	2073	2137	2138											
牛田通２丁目	2201	2202	2266	2267											
牛田通３丁目	2266	2267	2330												
牛田通４丁目	2330	2331													
運河町	2077	2078	2142	2143											
黄金通１丁目	1827	1828	1889	1890											
黄金通２丁目	1889	1890	1951	1952	2013	2014									
黄金通３丁目	2013	2014	2074												
黄金通４丁目	2074														
黄金通５丁目	2074	2139													
黄金通６丁目	2139	2203													
黄金通７丁目	2139	2203													
黄金通８丁目	2203	2204	2268												
大秋町１丁目	1550	1603	1604												
大秋町２丁目	1603	1604													
大秋町３丁目	1603	1604	1657	1658											
大秋町４丁目	1657	1658	1712												
大宮町１丁目	1825	1826	1887	1888											
大宮町２丁目	1825	1887													
大宮町３丁目	1825	1887													
沖田町	2070	2071	2072	2135	2136	2137									
押木田町１丁目	1885	1886	1947	1948											
押木田町２丁目	1947	1948	2009	2010											
角割町１丁目	2203	2268													
角割町２丁目	2202	2203	2267	2268											
角割町３丁目	2202	2267													
角割町４丁目	2202	2266	2267	2330											

中村区　図面番号一覧

町字名	図面番号														
角割町５丁目	2203	2266	2267	2268	2330	2331									
烏森町１丁目	2201	2266	2330												
烏森町２丁目	2200	2201	2265	2266	2329	2330									
烏森町３丁目	2200	2265	2329												
烏森町４丁目	2199	2200	2264	2265											
烏森町５丁目	2199	2263	2264												
烏森町６丁目	2263	2264	2327	2328	2389	2390	2450	2451							
烏森町７丁目	2264	2265	2328	2329	2390	2391	2451								
烏森町８丁目	2329	2330	2391	2392	2452										
烏森町字才ノ神	2391														
烏森町字四反畑	2330	2391	2392												
烏森町字下ノ坪	2451														
烏森町字社宮神	2391														
烏森町字十一面	2390	2391	2451	2452											
烏森町字長田	2450	2451													
烏森町字蓮池	2391														
烏森町字村内下	2451														
香取町１丁目	1821	1822	1823												
香取町２丁目	1820	1821													
上石川町１丁目	1946														
上石川町２丁目	1946	2008													
上石川町３丁目	1946	2008													
上石川町４丁目	2008														
上石川町５丁目	2008	2069													
上米野町１丁目	1828														
上米野町２丁目	1828	1890	1891												
上米野町３丁目	1828	1890													
上米野町４丁目	1890	1952													
上米野町５丁目	1890	1891	1952	1953											
上ノ宮町１丁目	1549	1550													
上ノ宮町２丁目	1549	1550	1602	1603											

中村区　図面番号一覧

町字名	図面番号														
亀島一丁目	1498	1499	1552	1553											
亀島二丁目	1552	1553	1605	1606	1607	1659	1660								
鴨付町１丁目	2005	2006													
鴨付町２丁目	2005	2006	2066	2067											
川前町	2510	2511	2574	2575											
菊水町１丁目	1440	1491	1492												
菊水町２丁目	1439	1491													
北浦町	2072	2137													
北畑町１丁目	2073	2074	2138	2139											
北畑町２丁目	2073	2138	2139												
北畑町３丁目	2073	2138													
北畑町４丁目	2073	2138													
京田町１丁目	2012	2013	2073	2074											
京田町２丁目	2012	2073													
京田町３丁目	2012	2072	2073												
草薙町１丁目	1652	1653	1707	1708											
草薙町２丁目	1652	1707													
草薙町３丁目	1651	1652	1706	1707											
熊野町１丁目	1951	2013	2074												
熊野町２丁目	2013	2074													
熊野町３丁目	2074	2139													
小鴨町	2005	2066	2067	2131	2132										
寿町	1711	1712													
米野町字前田	2076														
郷前町１丁目	1890	1952													
郷前町２丁目	1890	1952	1953												
郷前町３丁目	1952														
五反城町１丁目	2069	2070													
五反城町２丁目	2069														
五反城町３丁目	2069														
五反城町４丁目	2069	2134													

中村区　図面番号一覧

町字名	図面番号														
五反城町５丁目	2134														
五反城町６丁目	2134														
五反城町７丁目	2134														
五反城町８丁目	2134														
権現通１丁目	1953	2015													
権現通２丁目	1952	1953													
権現通３丁目	1952	2014													
権現通４丁目	1951														
栄生町	1291	1341	1342	1343	1392	1393	1394								
佐古前町	1394	1445	1446	1496	1497	1498									
笹島町１丁目	1831	1893													
塩池町１丁目	1240	1241	1290	1291	1341	1342									
塩池町２丁目	1239	1240	1289	1290	1341	1342									
塩池町３丁目	1290	1341	1392												
下米野町１丁目	2015	2016	2076	2077	2142										
下米野町２丁目	2015	2076	2077	2141	2142										
下米野町３丁目	2015	2076	2141												
下中村町１丁目	1887	1948	1949												
下中村町２丁目	1948	1949													
下中村町３丁目	1948	1949													
下中村町４丁目	1948	1949	2010	2011											
下広井町１丁目	1893	1955													
宿跡町１丁目	1490	1491	1544	1545	1546	1598									
宿跡町２丁目	1544	1545	1597	1598	1651										
宿跡町３丁目	1596	1597	1651	1706											
白子町１丁目	2012	2013													
白子町２丁目	2012														
白子町３丁目	1951	2012	2013	2073											
白子町４丁目	2012	2013													
城屋敷町１丁目	1650	1704	1705												
城屋敷町２丁目	1704	1705	1759												

中村区　図面番号一覧

町字名	図面番号														
城屋敷町３丁目	1704	1705	1760												
城屋敷町４丁目	1704	1705	1759	1760											
新富町１丁目	1139	1189	1190	1240											
新富町２丁目	1189	1190	1239	1240											
新富町３丁目	1189	1239	1240	1289											
新富町４丁目	1189	1239													
新富町５丁目	1238	1239	1288	1289											
十王町	1444	1445	1496	1497											
城主町１丁目	1887	1888													
城主町２丁目	1887	1888	1949	1950											
城主町３丁目	1888	1949	1950												
城主町４丁目	1949	1950													
城主町５丁目	1949	1950													
城主町６丁目	1949	1950													
砂田町１丁目	1822	1884													
砂田町２丁目	1884														
砂田町３丁目	1884	1946													
諏訪町１丁目	1388	1389	1440	1441	1493										
諏訪町２丁目	1388	1440	1441	1492	1493										
諏訪町３丁目	1440	1492													
千成通１丁目	1950	1951	2012	2013											
千成通２丁目	1949	1950	2011	2012											
千成通３丁目	2010	2011													
千成通４丁目	2010														
千成通５丁目	2009	2010													
千成通６丁目	2009														
太閤通３丁目	1828														
太閤通４丁目	1827	1828													
太閤通５丁目	1826	1827													
太閤通６丁目	1825	1826													
太閤通７丁目	1824	1825													

中村区　図面番号一覧

町字名	図面番号														
太閤通８丁目	1764	1765	1823	1824											
太閤通９丁目	1764	1823													
太閤一丁目	1830	1831	1892	1893	1954	1955									
太閤二丁目	1953	1954	2016												
太閤三丁目	1829	1830	1891	1892	1953	1954									
太閤四丁目	1828	1829	1890	1891											
太閤五丁目	1890	1891	1952	1953											
大正町１丁目	1953	2015	2016												
大正町２丁目	1952	1953	2015												
大正町３丁目	1952	1953	2014	2015											
大正町４丁目	1952	2014													
大正町５丁目	1952	2013	2014												
高須賀町	2201	2266	2330												
高須賀町字北浦	2072	2137													
高須賀町字北西出	2137														
高須賀町字南出	2266														
高道町１丁目	1341	1392													
高道町２丁目	1340	1341	1391	1392											
高道町３丁目	1340	1391													
高道町４丁目	1392	1444													
高道町５丁目	1391	1392	1443	1444											
高道町６丁目	1390	1391	1442	1443											
竹橋町	1769	1770	1828	1829											
大日町	1392	1393	1394	1444	1445	1446									
大門町	1711	1712	1766	1767											
千原町	1394	1446	1447												
椿町	1660	1661	1715	1716	1770	1771	1829	1830	1831						
剣町	2006	2007	2067	2068	2132	2133									
豊国通１丁目	1822	1823	1884	1885											
豊国通２丁目	1884	1885	1946	1947											
豊国通３丁目	1946	1947													

中村区　図面番号一覧

町字名	図面番号														
豊国通４丁目	1946	1947	2008	2009	2069	2070									
豊国通６丁目	2198	2199	2263	2264											
豊幡町	1546	1547	1600												
鳥居通２丁目	1550	1602	1603												
鳥居通３丁目	1602	1603	1656												
鳥居通４丁目	1655	1656	1710	1711	1765										
鳥居通５丁目	1710	1764	1765	1823											
鳥居西通１丁目	1762	1763	1764	1821	1822	1823									
鳥居西通２丁目	1761	1762	1820	1821											
中島町１丁目	1657	1658	1659	1712	1713	1714									
中島町２丁目	1712	1713	1714												
中島町３丁目	1712	1713	1714	1767	1768	1769									
中島町４丁目	1767	1768	1769												
中村町１丁目	1600	1601	1654	1655											
中村町２丁目	1654	1655	1710												
中村町３丁目	1710														
中村町４丁目	1654	1655	1709	1710											
中村町５丁目	1709	1710	1764	1765											
中村町６丁目	1653	1654	1708	1709											
中村町７丁目	1708	1709													
中村町８丁目	1709	1764													
中村町９丁目	1708	1709	1763	1764											
中村町字大島	1764	1765													
中村町字加藤屋敷	1709	1764													
中村町字木下屋敷	1600	1654													
中村町字楠	1764	1765													
中村町字作ノ城	1600	1601	1654	1655											
中村町字茶ノ木	1599	1600	1653	1654											
中村町字待屋	1600	1654													
中村町字河原	1546	1599													
中村町字高畑	1546	1547	1599	1600											

中村区　図面番号一覧

町字名	図面番号														
中村中町１丁目	1823	1824													
中村中町２丁目	1823	1824	1885	1886											
中村中町３丁目	1885	1886	1947												
中村中町４丁目	1886	1948													
中村本町１丁目	1824	1825													
中村本町２丁目	1824	1825	1886	1887											
中村本町３丁目	1825	1886	1887												
中村本町４丁目	1886	1887	1948	1949											
中村本町５丁目	1887	1948	1949												
長筬町１丁目	1820	1821	1822												
長筬町２丁目	1820	1821	1822	1882	1883	1884									
長筬町３丁目	1882	1883	1884												
長筬町４丁目	1882	1883	1884												
長筬町５丁目	1882	1883	1884												
長筬町６丁目	1882	1883	1884												
長筬町７丁目	1882	1883	1884	1944	1945	1946									
長草町	2449	2512	2513												
長戸井町１丁目	2075	2076	2140	2141											
長戸井町２丁目	2075	2140	2141	2204											
長戸井町３丁目	2075	2140	2204												
長戸井町４丁目	2074	2075	2139	2140	2203	2204									
那古野一丁目	1610	1664													
並木一丁目	2262	2263	2326	2327	2388	2389									
並木二丁目	2326	2388	2389	2449	2450	2513									
賑町	1766	1767													
西米野町１丁目	1827	1889													
西米野町２丁目	1826	1827	1888	1889											
西米野町３丁目	1826	1888													
西米野町４丁目	1826	1888													
西栄町	1942	1943	2004	2005											
西日置一丁目	2144	2145	2208												

中村区　図面番号一覧

町字名	図面番号														
鈍池町１丁目	2009	2010													
鈍池町２丁目	2009	2010	2070	2071											
鈍池町３丁目	2070	2071	2136												
野上町	2447	2448	2511	2512	2575										
野田町字油田	2511	2575													
野田町字大池	2448														
野田町字上西菰	2575														
野田町字川田	2574														
野田町字経田	2447	2448	2511	2512	2575	2576									
野田町字下西菰	2574	2575													
野田町字土取	2574														
野田町字中深	2448	2512	2513												
野田町字西開泉	2575														
野田町字二反畑	2512														
野田町字東竪出	2447	2448													
野田町字又部	2448	2449	2512	2513											
野田町字柳下	2512	2576													
則武町字八幡	1658														
則武一丁目	1606	1607	1659	1660	1661	1715									
則武二丁目	1659	1660	1714	1715	1769	1770									
則武本通１丁目	1552	1605													
則武本通２丁目	1605	1659	1714												
則武本通３丁目	1714	1768	1769	1827	1828										
羽衣町	1766	1767													
橋下町	1238	1287	1288	1337	1338	1339	1388	1389	1439	1440	1491	1492			
畑江通１丁目	2139	2203													
畑江通２丁目	2138	2139	2202	2203											
畑江通３丁目	2138	2202													
畑江通４丁目	2137	2138	2201	2202											
畑江通５丁目	2137	2201													
畑江通６丁目	2137	2201													

中村区　図面番号一覧

町字名	図面番号														
畑江通７丁目	2136	2137	2200	2201											
畑江通８丁目	2135	2136	2199	2200											
畑江通９丁目	2134	2135	2198	2199											
八社一丁目	2323	2324	2384	2385	2386	2446	2447								
八社二丁目	2384	2385	2445	2446	2447	2511									
八田町字長田	2450	2514													
八田町字屋敷添	2450														
東宿町１丁目	1545	1546	1598	1599											
東宿町２丁目	1598	1599	1652	1653											
東宿町３丁目	1597	1598	1651	1652											
日ノ宮町１丁目	2010	2011	2071												
日ノ宮町２丁目	2010	2011	2071	2072											
日ノ宮町３丁目	2071	2072													
日ノ宮町４丁目	2071	2072	2136	2137											
日ノ宮町５丁目	2071	2136	2137												
日比津町１丁目	1288	1338	1339	1340	1389	1390	1391								
日比津町２丁目	1390	1442	1443												
日比津町３丁目	1338	1389	1390	1441	1442										
日比津町４丁目	1441	1442	1493	1494											
日比津町字上ノ畑	1286	1337	1338												
日比津町字川東	1336	1337	1387	1388	1439										
日比津町字下ノ畑	1286	1336	1337	1388											
日比津町字中宮野	1187	1188	1237	1238											
日比津町字流野	1438	1439	1490	1491											
日比津町字西宮野	1137	1138	1187	1188	1189	1237									
日比津町字東宮野	1188	1189	1238												
日比津町字古川	1236	1237	1286	1287	1288	1337	1338								
日比津町字南宮野	1237	1238	1287	1288											
日吉町	1656	1711	1712												
平池町２丁目	1953	1954	2015	2016											
平池町３丁目	2016														

中村区　図面番号一覧

町字名	図面番号														
平池町４丁目	1954	1955	2016	2017	2077	2078									
枇杷島町字池洲	1138	1139	1188	1189	1190	1238	1239								
枇杷島町字宮野	1189	1239													
深川町１丁目	2014	2015	2075	2076											
深川町２丁目	2014	2075													
深川町３丁目	2013	2014	2074	2075											
藤江町１丁目	1549	1602	1656												
藤江町２丁目	1601	1602	1655	1656											
藤江町３丁目	1601	1655													
藤江町４丁目	1655	1656	1710												
二瀬町	2007	2068	2069	2133	2134										
二ツ橋町１丁目	1888	1889													
二ツ橋町２丁目	1888	1889	1951												
二ツ橋町３丁目	1888	1889	1950	1951											
二ツ橋町４丁目	1888	1950	1951												
二ツ橋町５丁目	1950	1951													
本陣通２丁目	1497	1498	1551	1552											
本陣通３丁目	1496	1497	1550	1551											
本陣通４丁目	1494	1495	1496	1548	1549	1550									
本陣通５丁目	1492	1493	1494	1546	1547	1548									
本陣通６丁目	1491	1492	1545	1546											
牧野町２丁目	1954	1955													
牧野町３丁目	1893	1955													
牧野町字炭焼	1831	1893													
牧野町字六反田	1831	1893	1955												
松重町	2080	2145													
松原町１丁目	1550	1551	1552												
松原町２丁目	1550	1551	1552	1603	1604	1605									
松原町３丁目	1604	1605													
松原町４丁目	1604	1605	1658	1659											
松原町５丁目	1657	1658	1659	1713											

中村区　図面番号一覧

町字名	図面番号														
道下町１丁目	1602	1603	1656	1657											
道下町２丁目	1656	1657													
道下町３丁目	1656	1657	1710	1711	1712										
道下町４丁目	1711														
道下町５丁目	1711														
宮塚町	2004	2005	2065	2066	2130	2131									
向島町１丁目	1945	1946													
向島町２丁目	1945	1946													
向島町３丁目	1945	1946													
向島町４丁目	1945	2007	2068												
向島町５丁目	1945	1946	2007	2008	2068	2069									
名駅一丁目	1607	1661	1662	1716	1717	1771	1772	1830	1831						
名駅二丁目	1554	1555	1607	1608	1662										
名駅三丁目	1608	1609	1610	1662	1663	1664	1717	1718							
名駅四丁目	1663	1664	1717	1718	1719	1772	1773	1774	1831	1832	1833				
名駅五丁目	1664	1719	1774	1833											
名駅南一丁目	1831	1832	1833	1893	1894	1895	1955								
名駅南二丁目	1893	1894	1895	1956	1957	2018	2019								
名駅南三丁目	1956	2018	2019	2079	2080	2144	2145								
名駅南四丁目	1893	1894	1955	1956	2017	2018	2079	2144							
名駅南五丁目	2080	2144	2145												
名西通１丁目	1887	1949													
名西通２丁目	2011	2012	2072	2073											
名西通３丁目	2072	2073													
名楽町１丁目	1767	1826													
名楽町２丁目	1766	1767	1825	1826											
名楽町３丁目	1766	1825													
名楽町４丁目	1766														
名楽町５丁目	1711	1766													
元中村町１丁目	1710	1711	1765	1766	1824	1825									
元中村町２丁目	1765														

中村区　図面番号一覧

町字名	図面番号														
元中村町３丁目	1711	1766	1825												
森末町１丁目	1549														
森末町２丁目	1548	1549	1601	1602											
森末町３丁目	1548	1601													
森末町４丁目	1547	1548	1600	1601											
森田町１丁目	1443	1444	1495	1496											
森田町２丁目	1442	1443	1494	1495											
森田町３丁目	1442	1494													
靖国町１丁目	1707	1708	1762	1763											
靖国町２丁目	1707	1762													
靖国町３丁目	1706	1707	1761	1762											
横井町字後畑	2572														
横井町字砂留	2508	2572													
横井町字西坂海道	2382	2383	2443	2444	2507	2508									
横井町字東坂海道	2383	2384	2444												
横井町字吹留	2383	2444													
横井町字前新田	2572														
横井町字村西	2507	2508	2571	2572	2636										
横井町字山下	2383	2384													
横井町字四畝割	2322	2384													
横井一丁目	2383	2384	2385	2444	2445	2508	2509								
横井二丁目	2508	2509	2572	2573											
横前町	2445	2446	2447	2510	2511										
若宮町１丁目	1768	1769													
若宮町２丁目	1768	1769	1827	1828											
若宮町３丁目	1767	1768													
若宮町４丁目	1767	1768	1826	1827											
稲葉地町天广	1596	1597	1650												
稲葉地町葭野	1544	1596	1597												
稲葉地町裏割	1649	1650	1704	1705											
稲葉地町平数	1704	1758	1759	1817											

中村区　図面番号一覧

町字名	図面番号														
稲葉地町中道	1490														
稲葉地町川田	1490	1544													
稲葉地町城屋敷	1704	1759													
岩塚町西影ノ越	2262	2263													
米野町南西宮神	2206	2207	2271	2272	2335	2336									
日比津町茶ノ木	1287	1288	1338												
日比津町砂田	1238	1287	1288												
日比津町橋下西	1337	1338	1387	1388	1439	1440									
日比津町外諏訪野	1387	1439	1490	1491											
日比津町南諏訪野	1547	1600													
納屋町１丁目	1833														
納屋町２丁目	1833	1895													
納屋町３丁目	1895														
大船町３丁目	1664	1665													
大船町４丁目	1664	1719													
船入町１丁目	1719														
船入町２丁目	1719	1774													
船入町３丁目	1774	1833													
船入町４丁目	1833														
水主町１丁目	1895	1957													
水主町２丁目	1957	2019													
水主町３丁目	2019	2080	2145												

中村区　図面番号一覧

町字名	図面番号														
ささしまライブ24土地区画整理事業	1893'	1955'	2016'	2017'	2018'	2077'	2078'	2079'	2142'	2143'	2144'				

1137

地番参考図

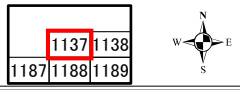

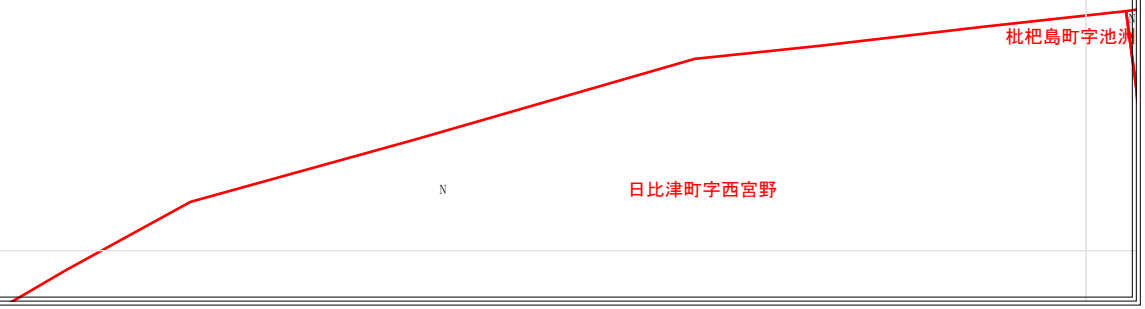

令和8年1月1日時点
・この図面は課税のために作成した図面です。権利関係等の根拠になるものではありません。
・無地番については、Nまたは名古屋市の内部管理番号（例：9876543-A)が表示されている場合があります。

0 25 50 100 メートル

1:1,200

1138

地番参考図

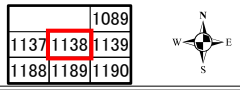

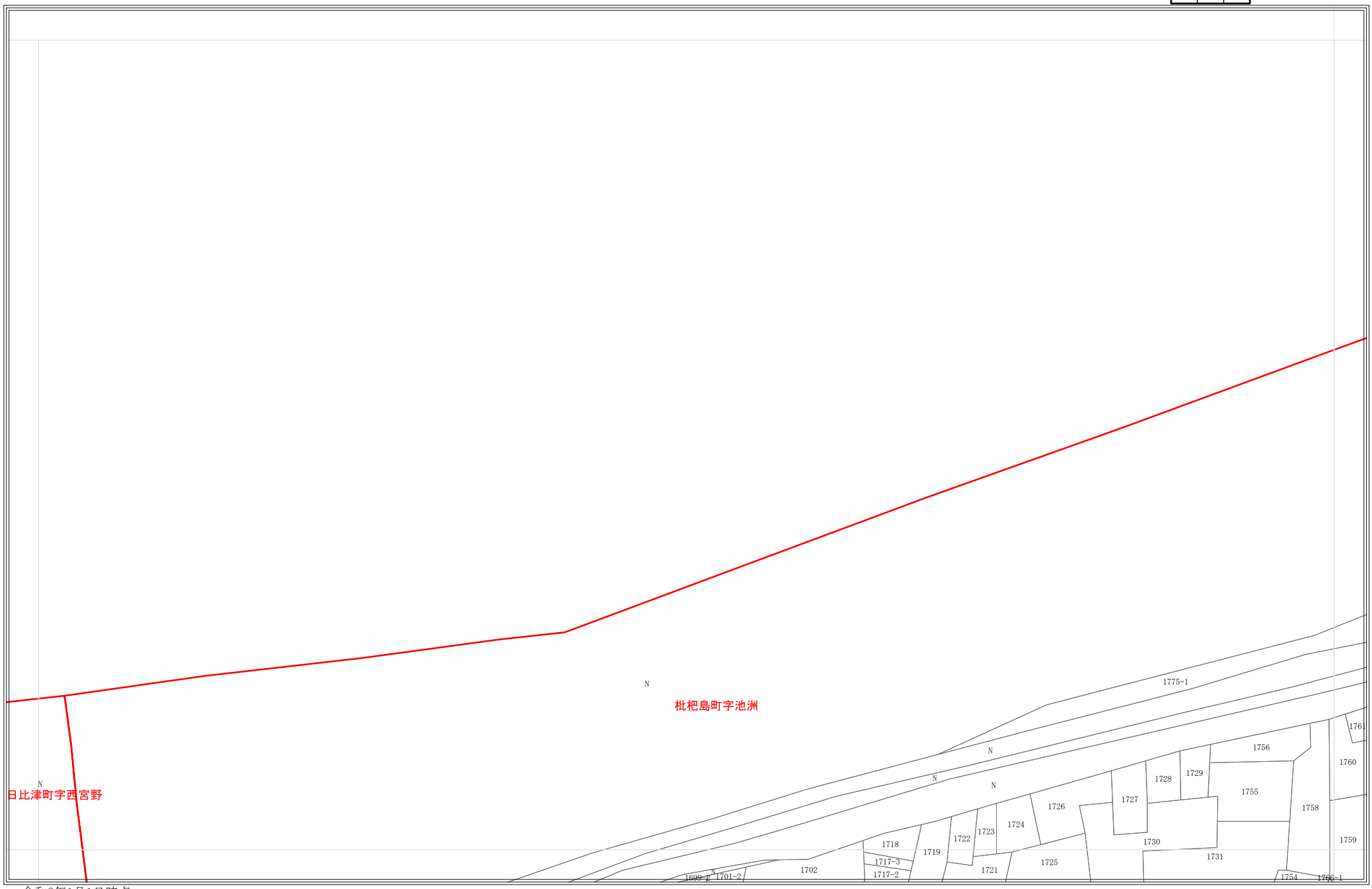

令和8年1月1日時点
・この図面は課税のために作成した図面です。権利関係等の根拠になるものではありません。
・無地番については、Nまたは名古屋市の内部管理番号（例：9876543-A)が表示されている場合があります。

0 25 50 100 メートル

1:1,200

1139

地番参考図

	1089	1090
1138	1139	1140
1189	1190	1191

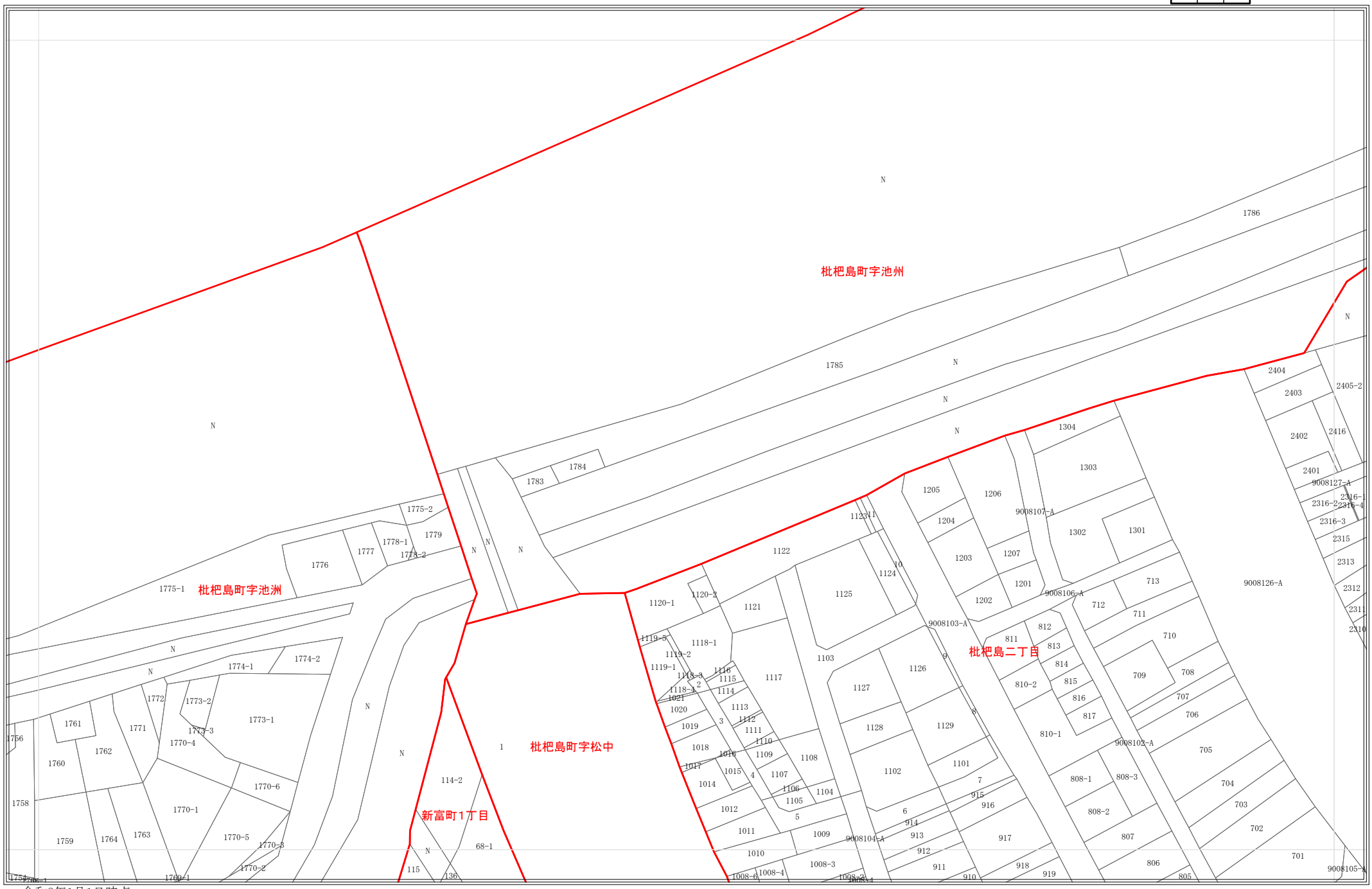

令和8年1月1日時点
・この図面は課税のために作成した図面です。権利関係等の根拠になるものではありません。
・無地番については、Nまたは名古屋市の内部管理番号（例：9876543-A)が表示されている場合があります。

0 25 50 100 メートル

1:1,200

1187

地番参考図

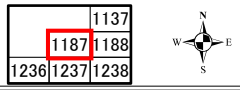



令和8年1月1日時点
・この図面は課税のために作成した図面です。権利関係等の根拠になるものではありません。
・無地番については、Nまたは名古屋市の内部管理番号（例：9876543-A)が表示されている場合があります。

0 25 50 100 メートル

1:1,200

1188

地番参考図

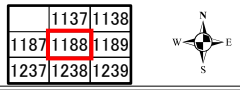

令和8年1月1日時点
・この図面は課税のために作成した図面です。権利関係等の根拠になるものではありません。
・無地番については、Nまたは名古屋市の内部管理番号（例：9876543-A)が表示されている場合があります。

0 25 50 100 メートル

1:1,200

1189

地番参考図

1137	1138	1139
1188	1189	1190
1238	1239	1240

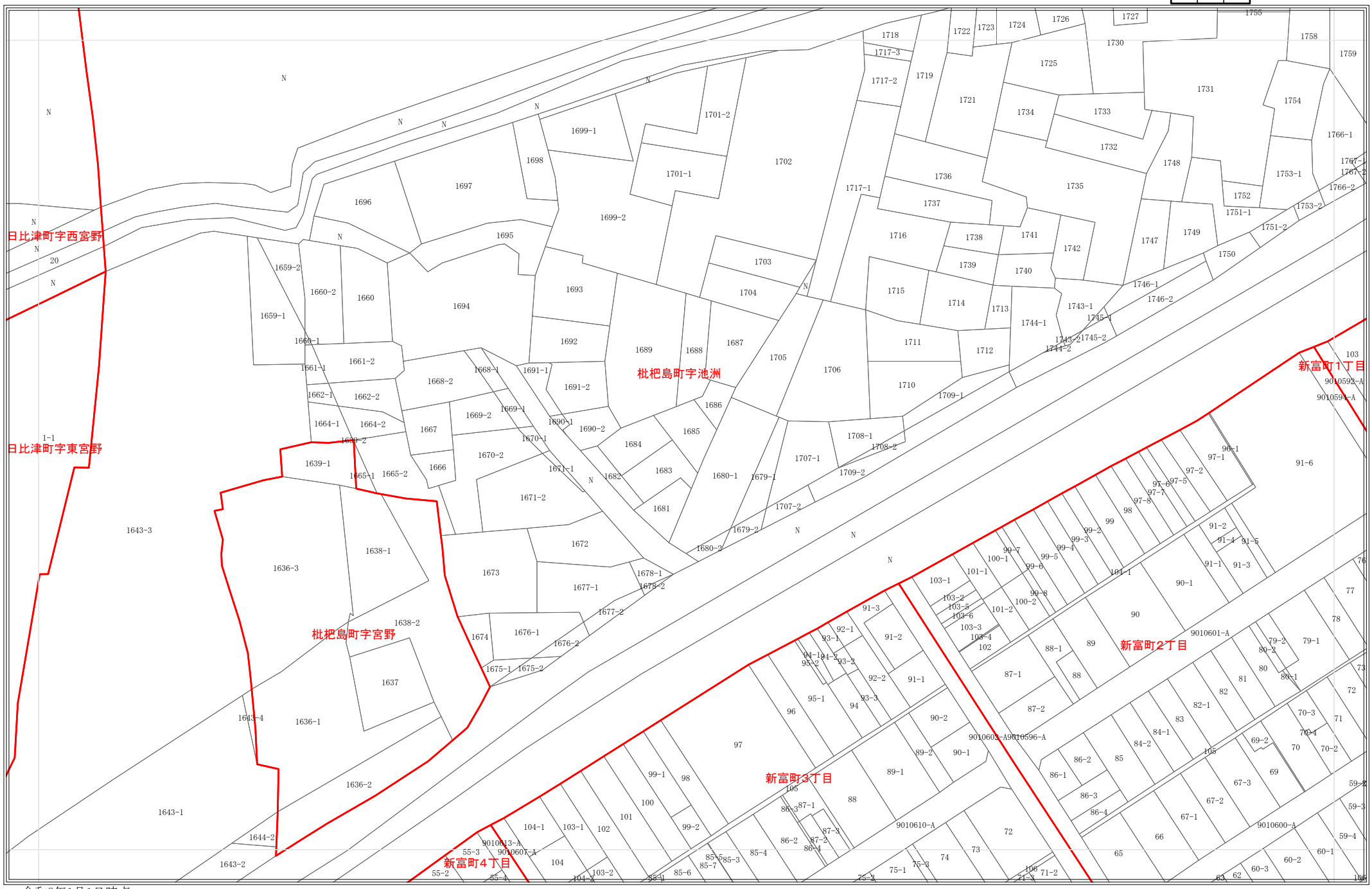

令和8年1月1日時点
・この図面は課税のために作成した図面です。権利関係等の根拠になるものではありません。
・無地番については、Nまたは名古屋市の内部管理番号（例：9876543-A)が表示されている場合があります。

0 25 50 100 メートル

1:1,200

1190

地番参考図

1138	1139	1140
1189	1190	1191
1239	1240	1241

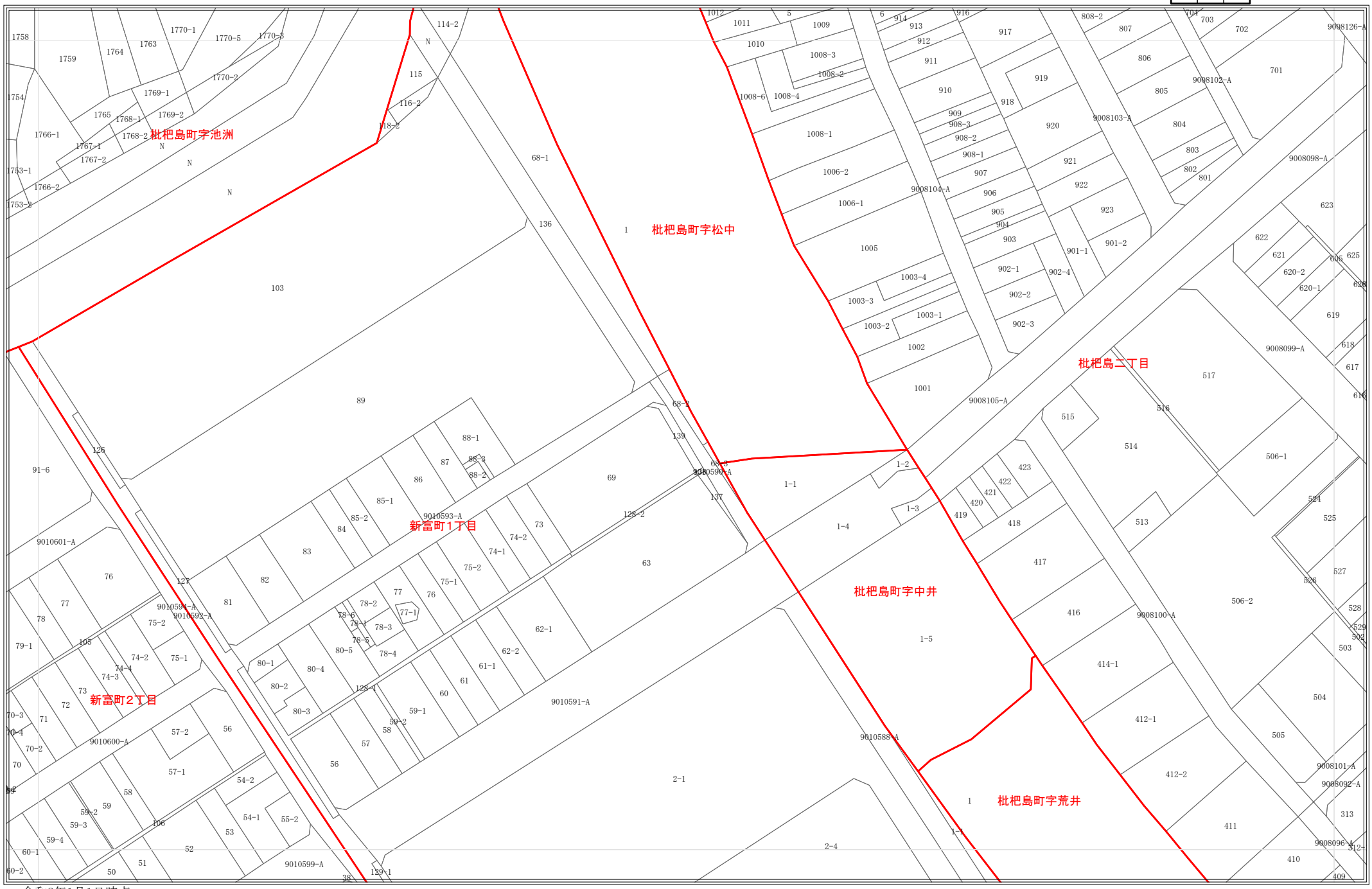

令和8年1月1日時点
・この図面は課税のために作成した図面です。権利関係等の根拠になるものではありません。
・無地番については、Nまたは名古屋市の内部管理番号（例：9876543-A)が表示されている場合があります。

0 25 50 100 メートル

1:1,200

1236

地番参考図

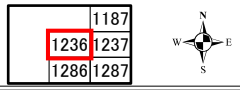

令和8年1月1日時点
・この図面は課税のために作成した図面です。権利関係等の根拠になるものではありません。
・無地番については、Nまたは名古屋市の内部管理番号（例：9876543-A)が表示されている場合があります。

0 25 50 100 メートル

1:1,200

1237

地番参考図

	1187	1188
1236	1237	1238
1286	1287	1288

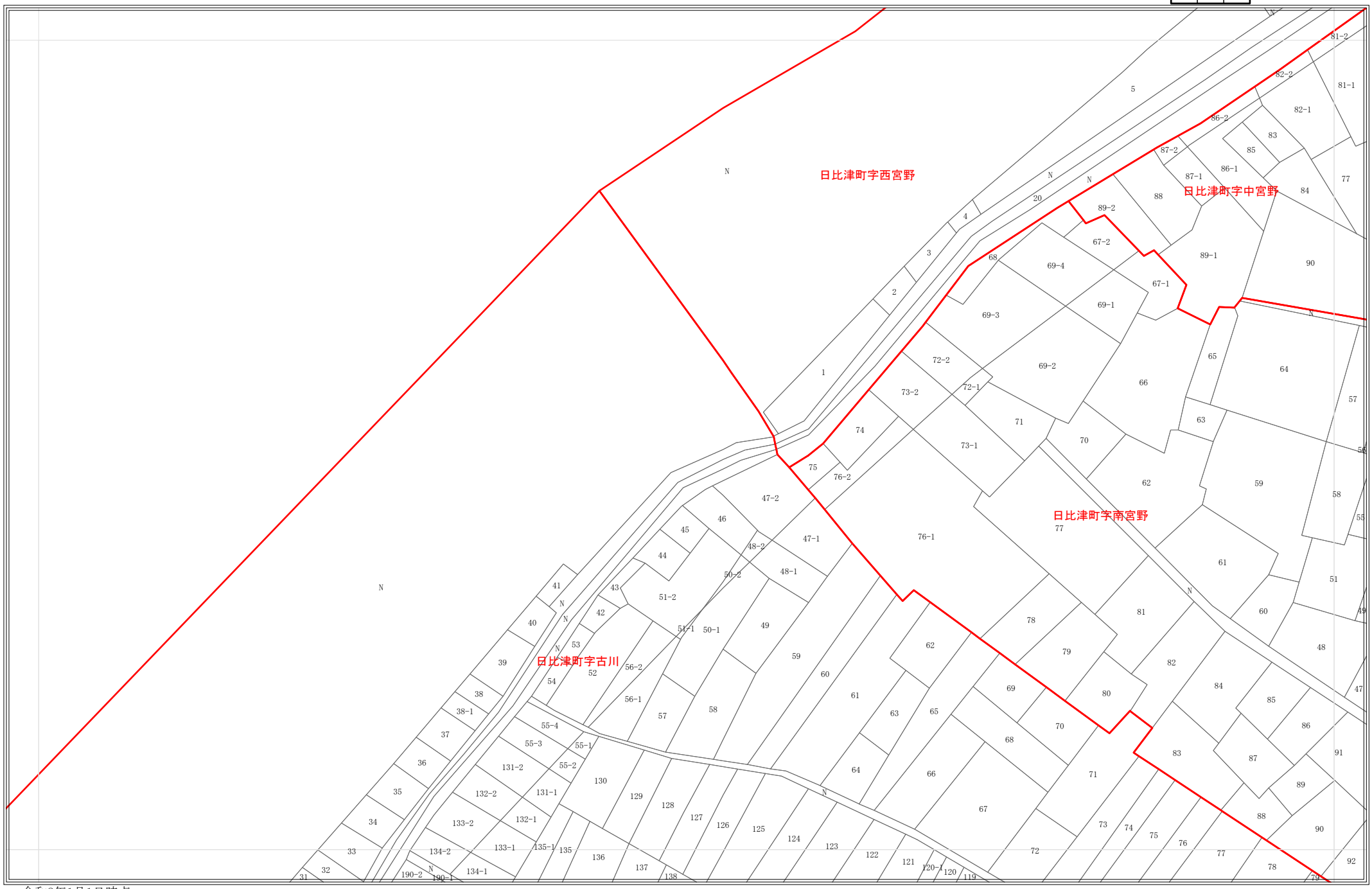

令和8年1月1日時点
・この図面は課税のために作成した図面です。権利関係等の根拠になるものではありません。
・無地番については、Nまたは名古屋市の内部管理番号（例：9876543-A)が表示されている場合があります。

0 25 50 100 メートル

1:1,200

1238

地番参考図

1187	1188	1189
1237	1238	1239
1287	1288	1289

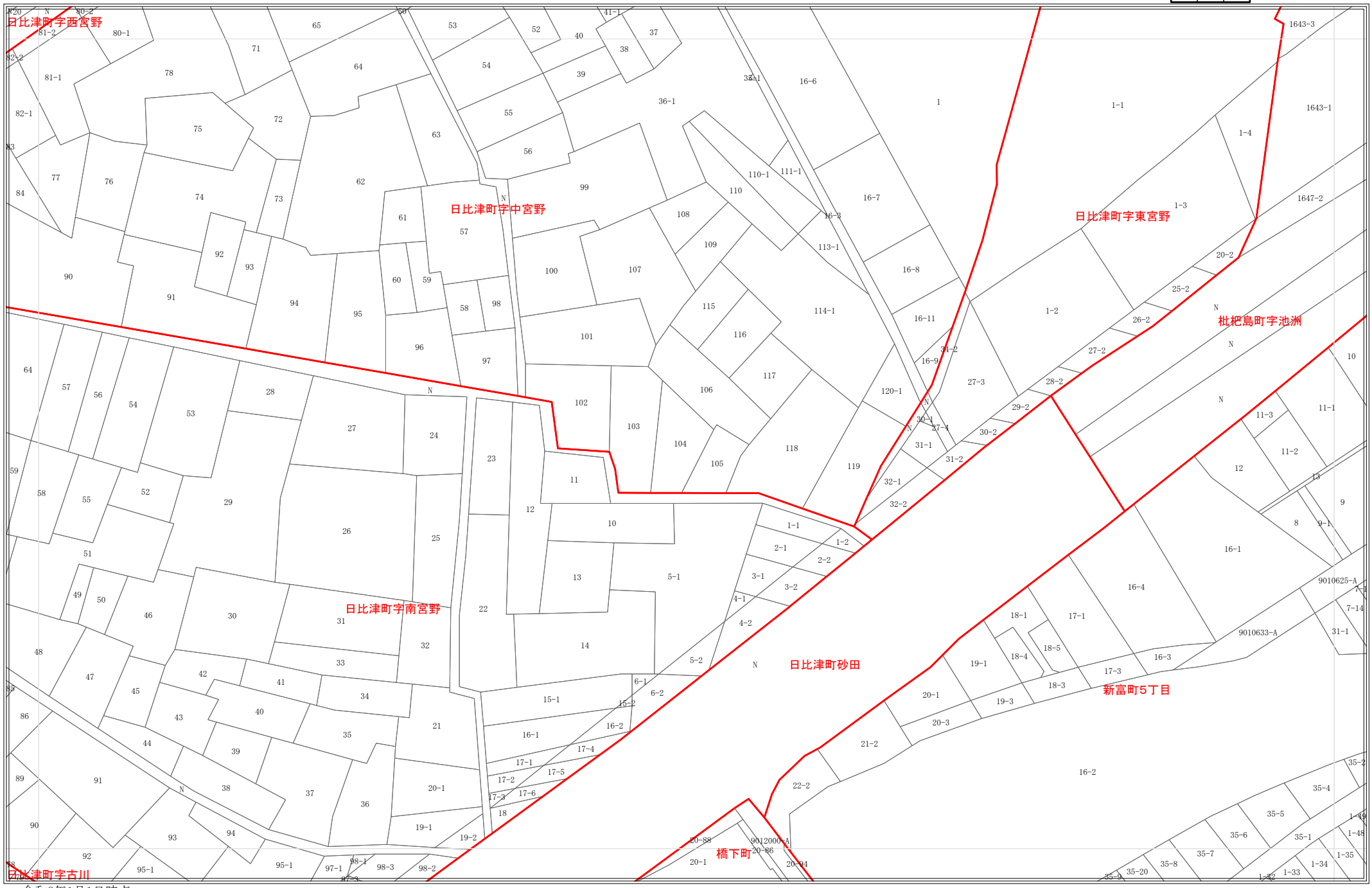

令和8年1月1日時点
・この図面は課税のために作成した図面です。権利関係等の根拠になるものではありません。
・無地番については、Nまたは名古屋市の内部管理番号（例：9876543-A)が表示されている場合があります。

0 25 50 100 メートル

1:1,200

1239

地番参考図

1188	1189	1190
1238	1239	1240
1288	1289	1290

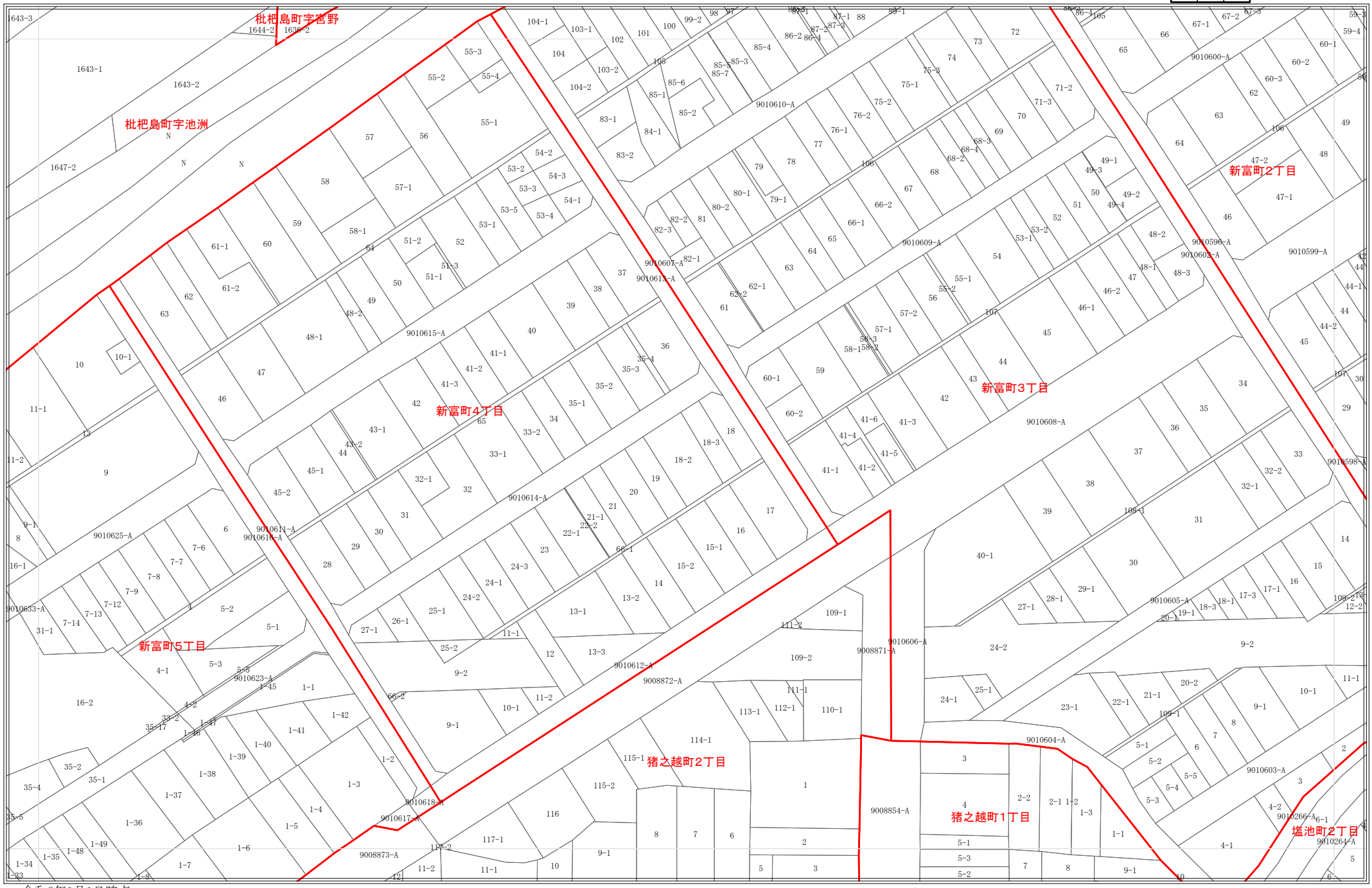

令和8年1月1日時点
・この図面は課税のために作成した図面です。権利関係等の根拠になるものではありません。
・無地番については、Nまたは名古屋市の内部管理番号（例：9876543-A)が表示されている場合があります。

0 25 50 100 メートル

1:1,200

1240

地番参考図

1189	1190	1191
1239	1240	1241
1289	1290	1291

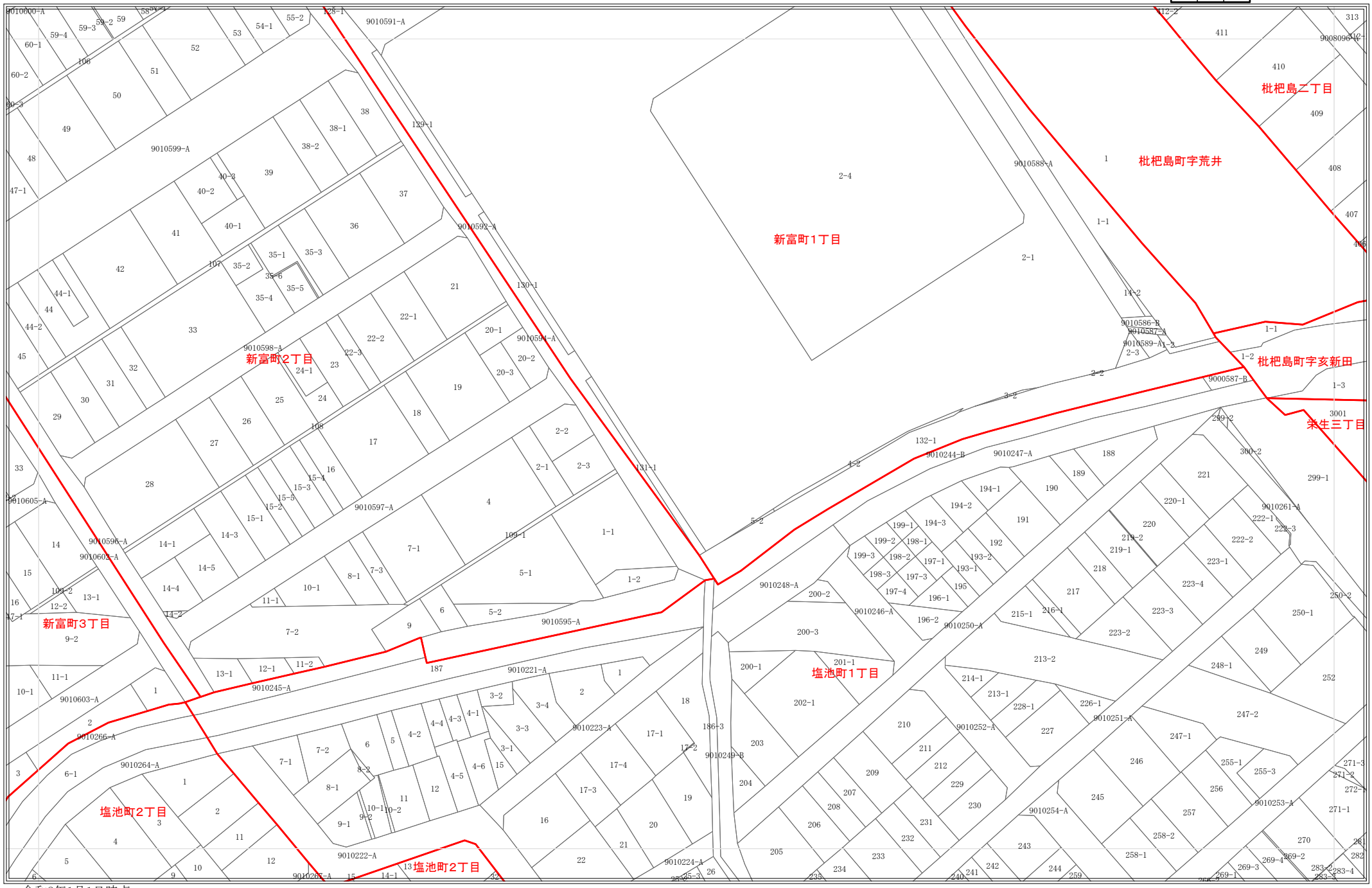

令和8年1月1日時点
・この図面は課税のために作成した図面です。権利関係等の根拠になるものではありません。
・無地番については、Nまたは名古屋市の内部管理番号（例：9876543-A)が表示されている場合があります。

0 25 50 100 メートル

1:1,200

1241

地番参考図

1190	1191	1192
1240	1241	1242
1290	1291	1292

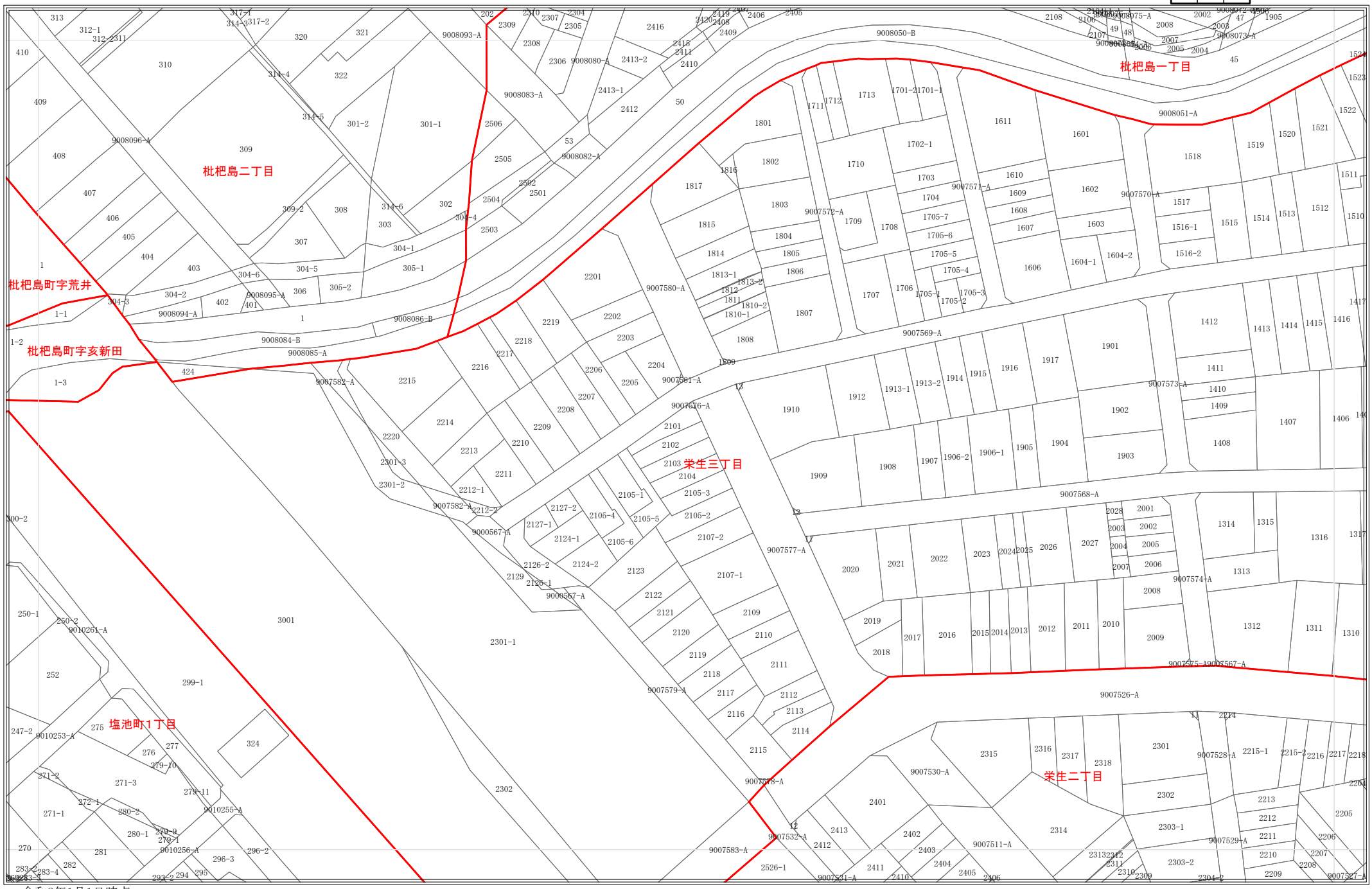

令和8年1月1日時点
・この図面は課税のために作成した図面です。権利関係等の根拠になるものではありません。
・無地番については、Nまたは名古屋市の内部管理番号（例：9876543-A)が表示されている場合があります。

0 25 50 100 メートル

1:1,200

1286

地番参考図

	1236	1237
	1286	1287
1336	1337	1338

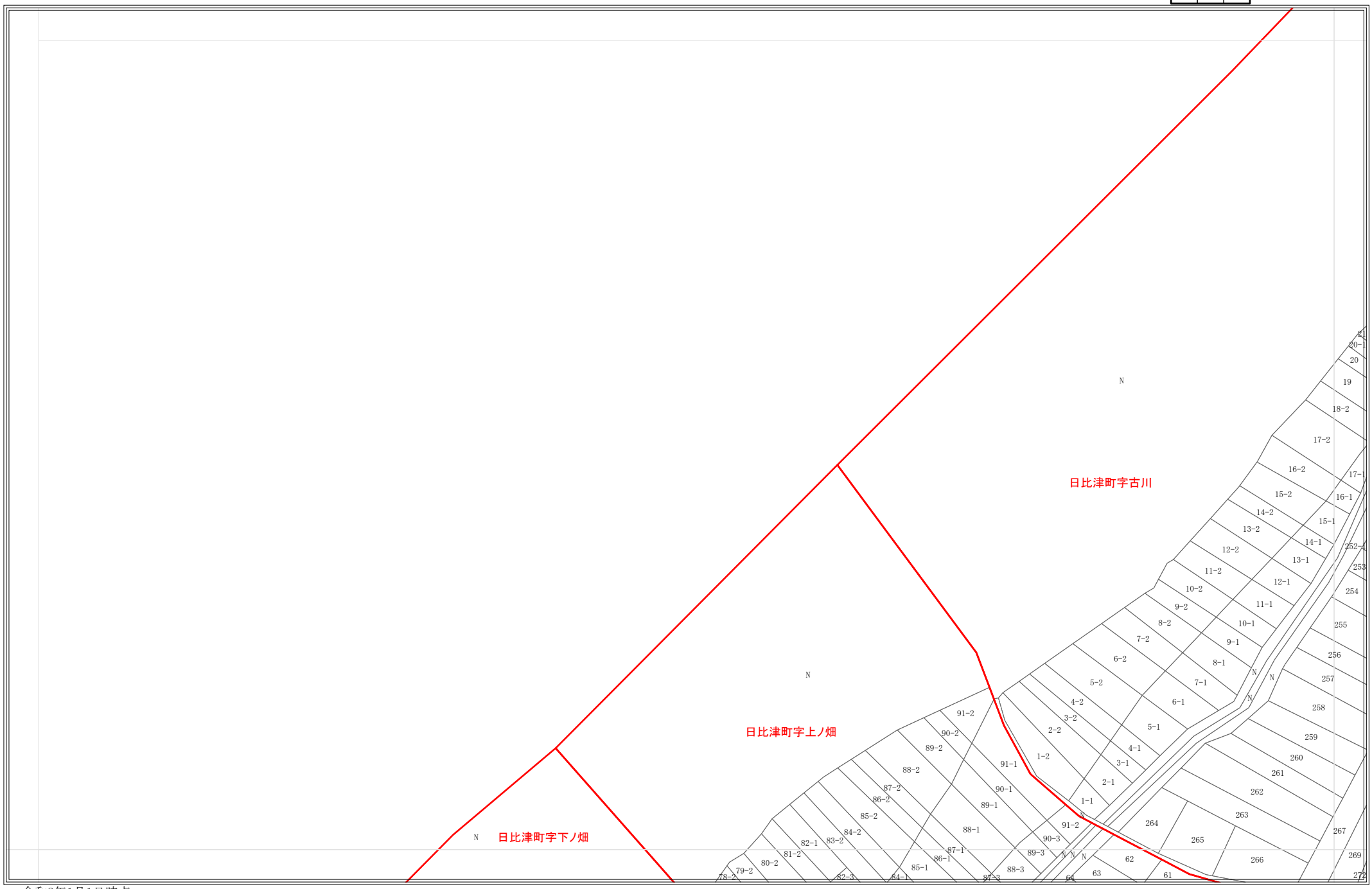

令和8年1月1日時点
・この図面は課税のために作成した図面です。権利関係等の根拠になるものではありません。
・無地番については、Nまたは名古屋市の内部管理番号（例：9876543-A)が表示されている場合があります。

0 25 50 100 メートル

1:1,200

1287

地番参考図

1236	1237	1238
1286	1287	1288
1337	1338	1339

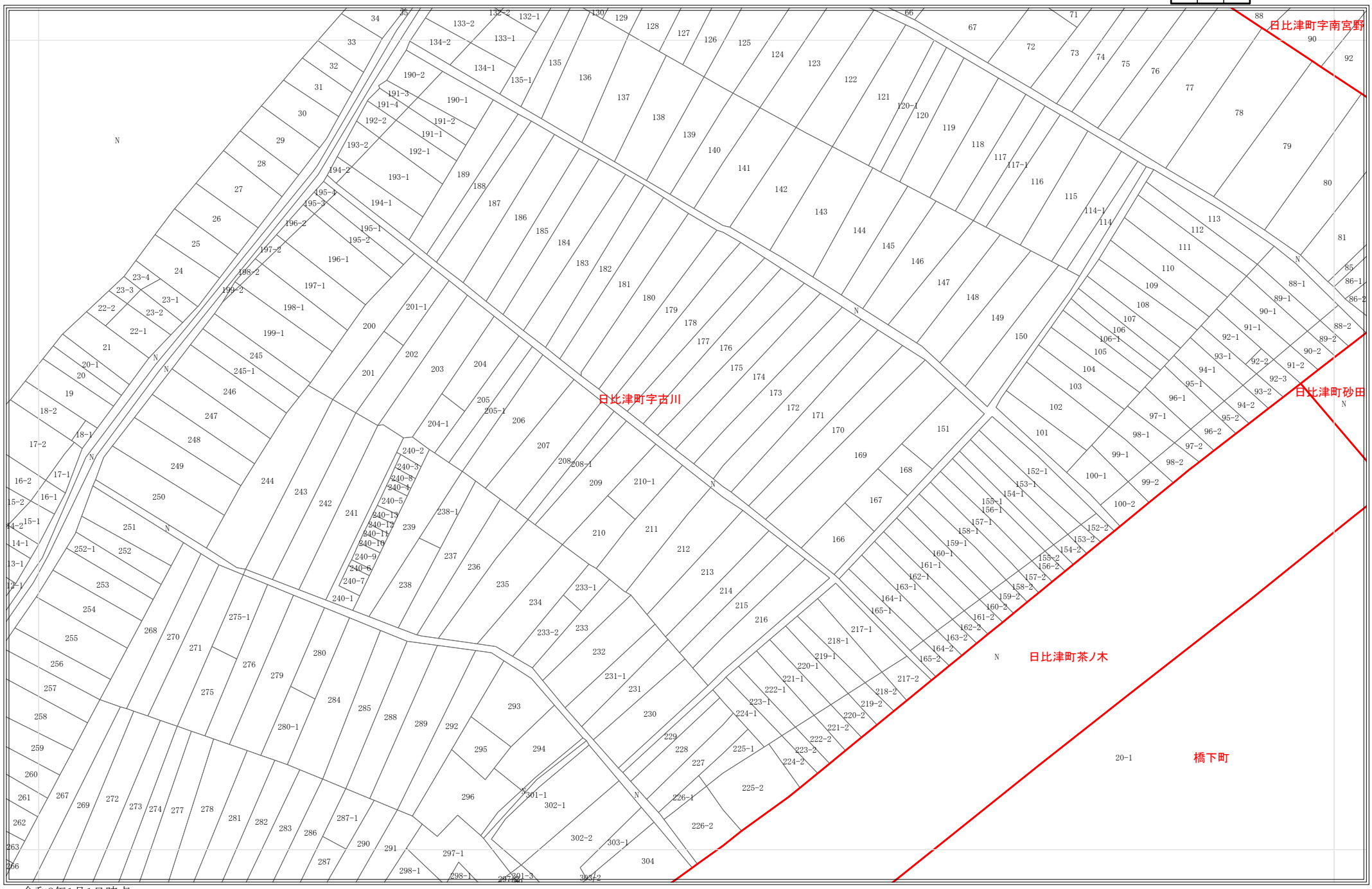

令和8年1月1日時点
・この図面は課税のために作成した図面です。権利関係等の根拠になるものではありません。
・無地番については、Nまたは名古屋市の内部管理番号（例：9876543-A)が表示されている場合があります。

0 25 50 100 メートル

1:1,200

1288

地番参考図

1237	1238	1239
1287	1288	1289
1338	1339	1340

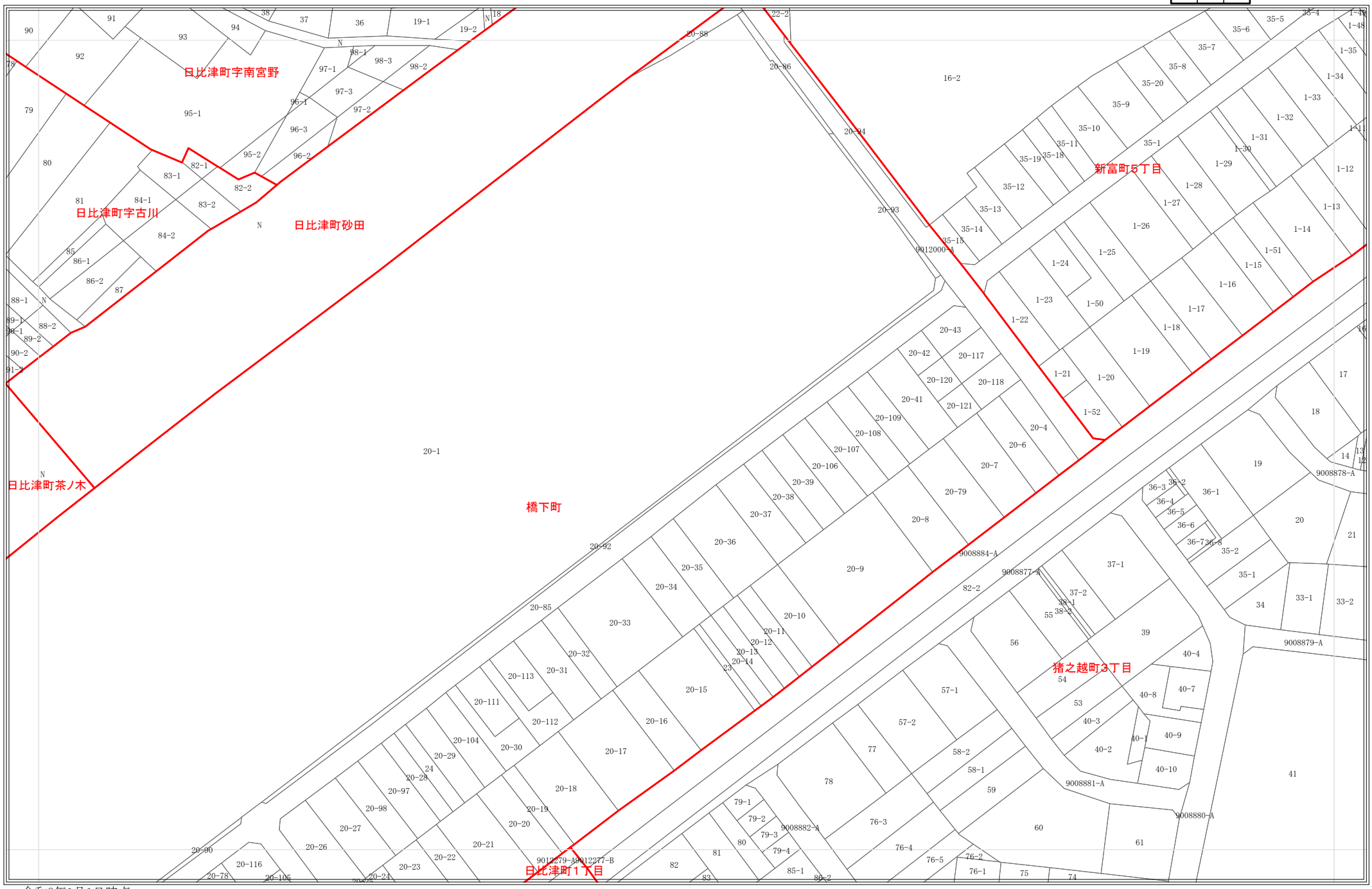

令和8年1月1日時点
・この図面は課税のために作成した図面です。権利関係等の根拠になるものではありません。
・無地番については、Nまたは名古屋市の内部管理番号（例：9876543-A)が表示されている場合があります。

0 25 50 100 メートル

1:1,200

1289

地番参考図

1238	1239	1240
1288	1289	1290
1339	1340	1341

令和8年1月1日時点
・この図面は課税のために作成した図面です。権利関係等の根拠になるものではありません。
・無地番については、Nまたは名古屋市の内部管理番号（例：9876543-A)が表示されている場合があります。

0 25 50 100 メートル

1:1,200

1290

地番参考図

1239	1240	1241
1289	1290	1291
1340	1341	1342

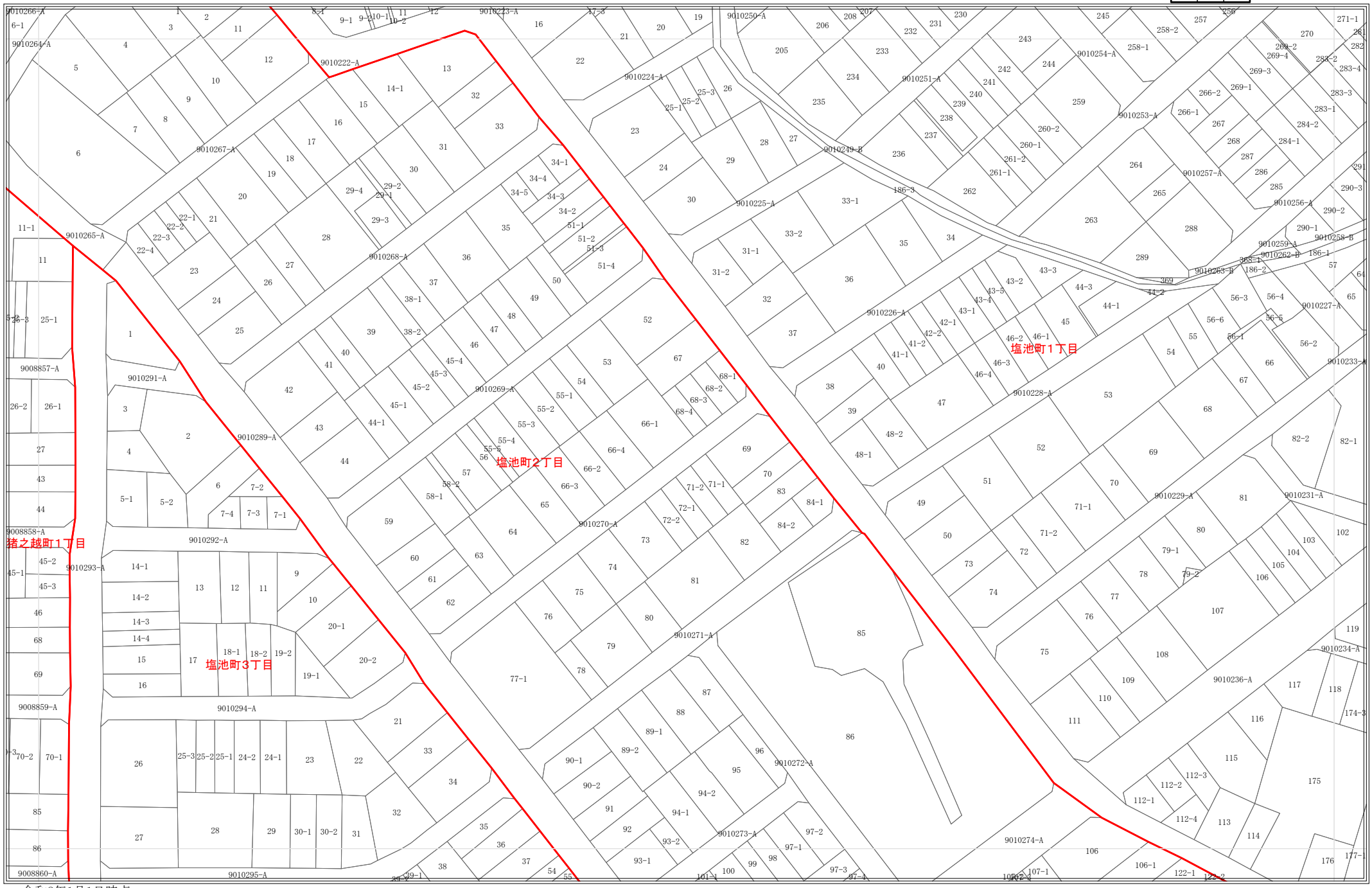

令和8年1月1日時点
・この図面は課税のために作成した図面です。権利関係等の根拠になるものではありません。
・無地番については、Nまたは名古屋市の内部管理番号（例：9876543-A)が表示されている場合があります。

0 25 50 100 メートル

1:1,200

1291

地番参考図

1240	1241	1242
1290	1291	1292
1341	1342	1343

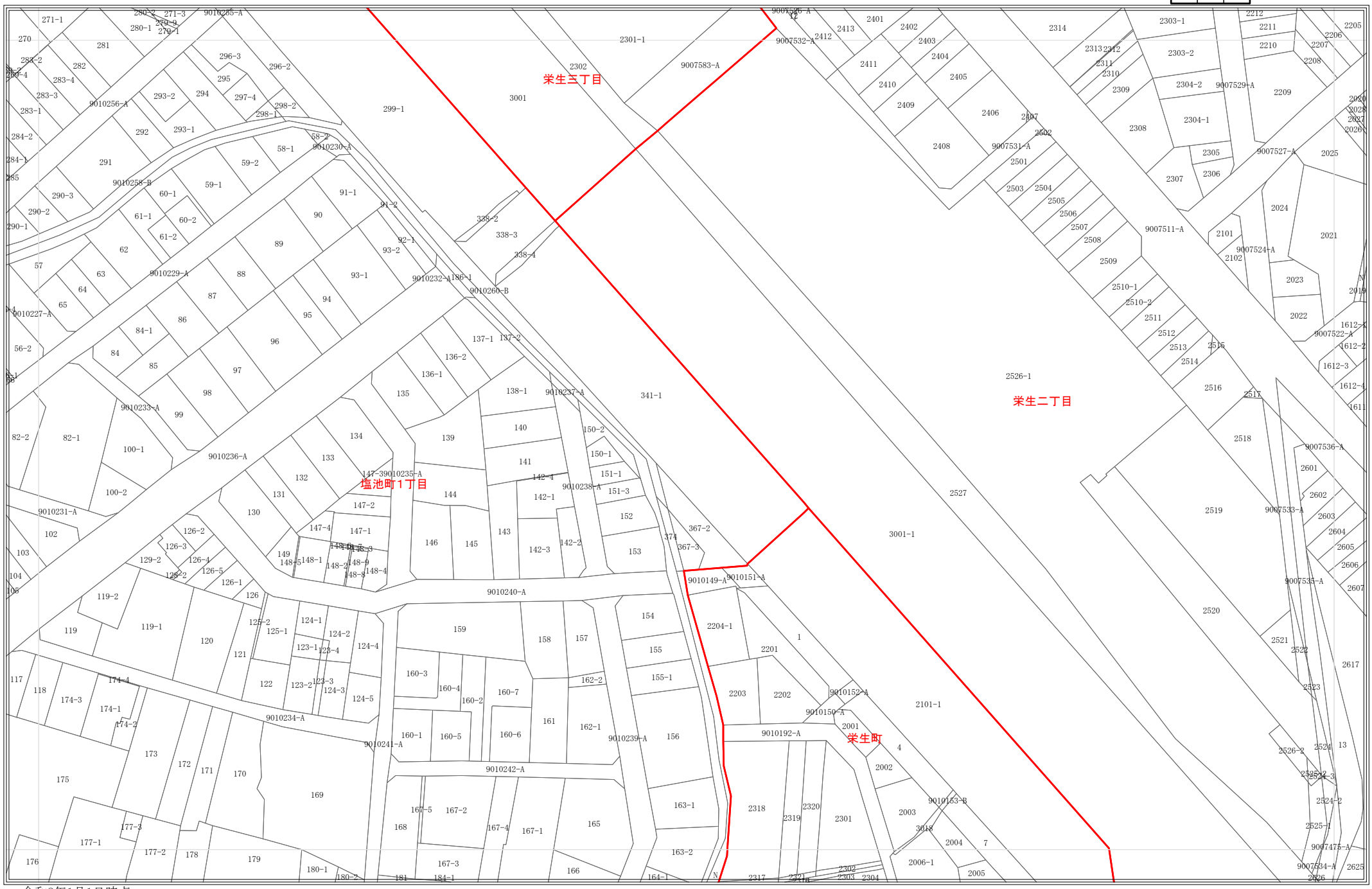

令和8年1月1日時点
・この図面は課税のために作成した図面です。権利関係等の根拠になるものではありません。
・無地番については、Nまたは名古屋市の内部管理番号（例：9876543-A)が表示されている場合があります。

0 25 50 100 メートル

1:1,200

1336

地番参考図

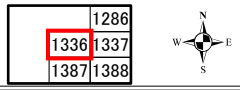

令和8年1月1日時点
・この図面は課税のために作成した図面です。権利関係等の根拠になるものではありません。
・無地番については、Nまたは名古屋市の内部管理番号（例：9876543-A)が表示されている場合があります。

0 25 50 100 メートル

1:1,200

1337

地番参考図

	1286	1287
1336	1337	1338
1387	1388	1389

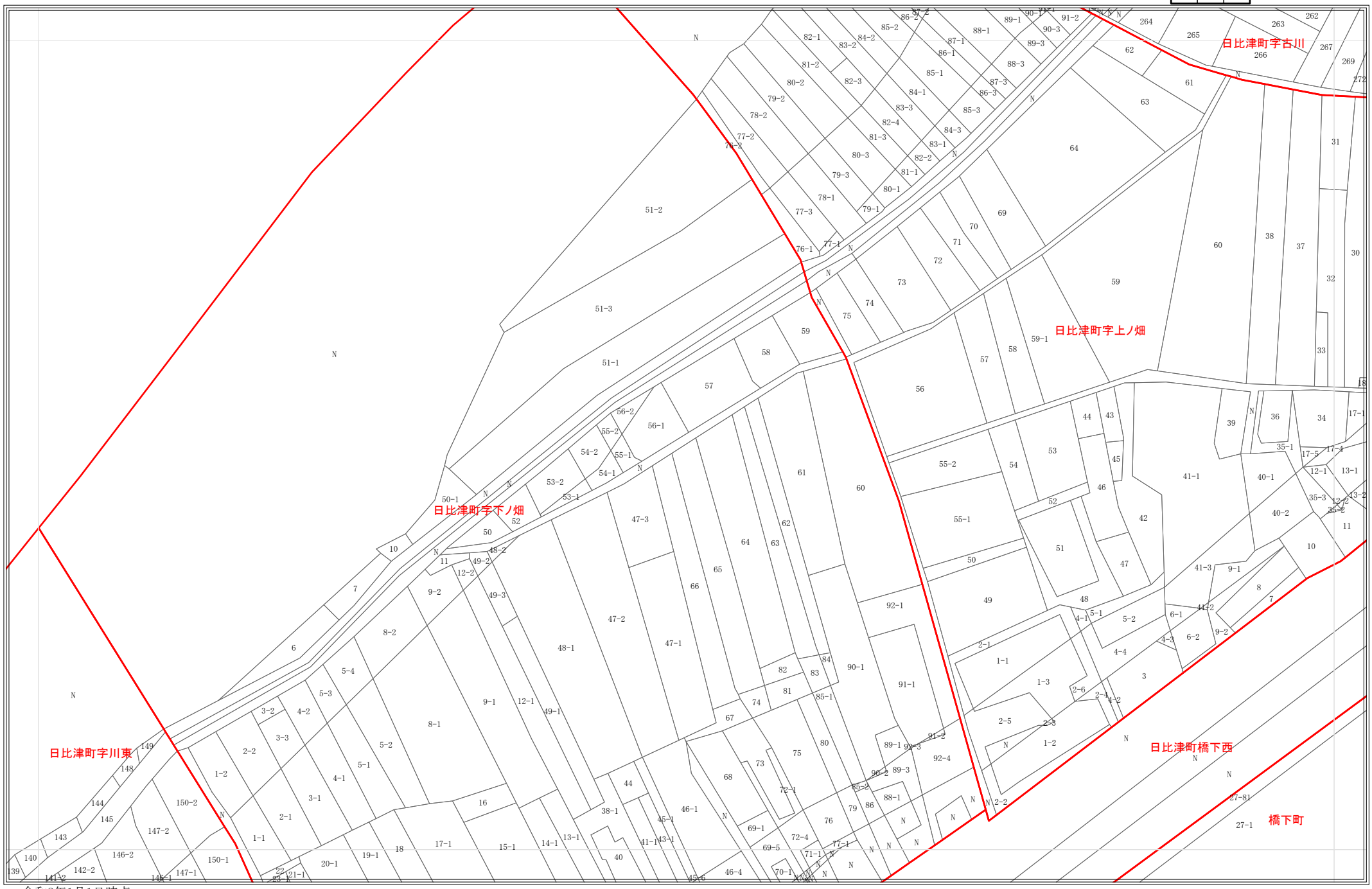

令和8年1月1日時点
・この図面は課税のために作成した図面です。権利関係等の根拠になるものではありません。
・無地番については、Nまたは名古屋市の内部管理番号（例：9876543-A)が表示されている場合があります。

0 25 50 100 メートル

1:1,200

1338

地番参考図

1286	1287	1288
1337	1338	1339
1388	1389	1390

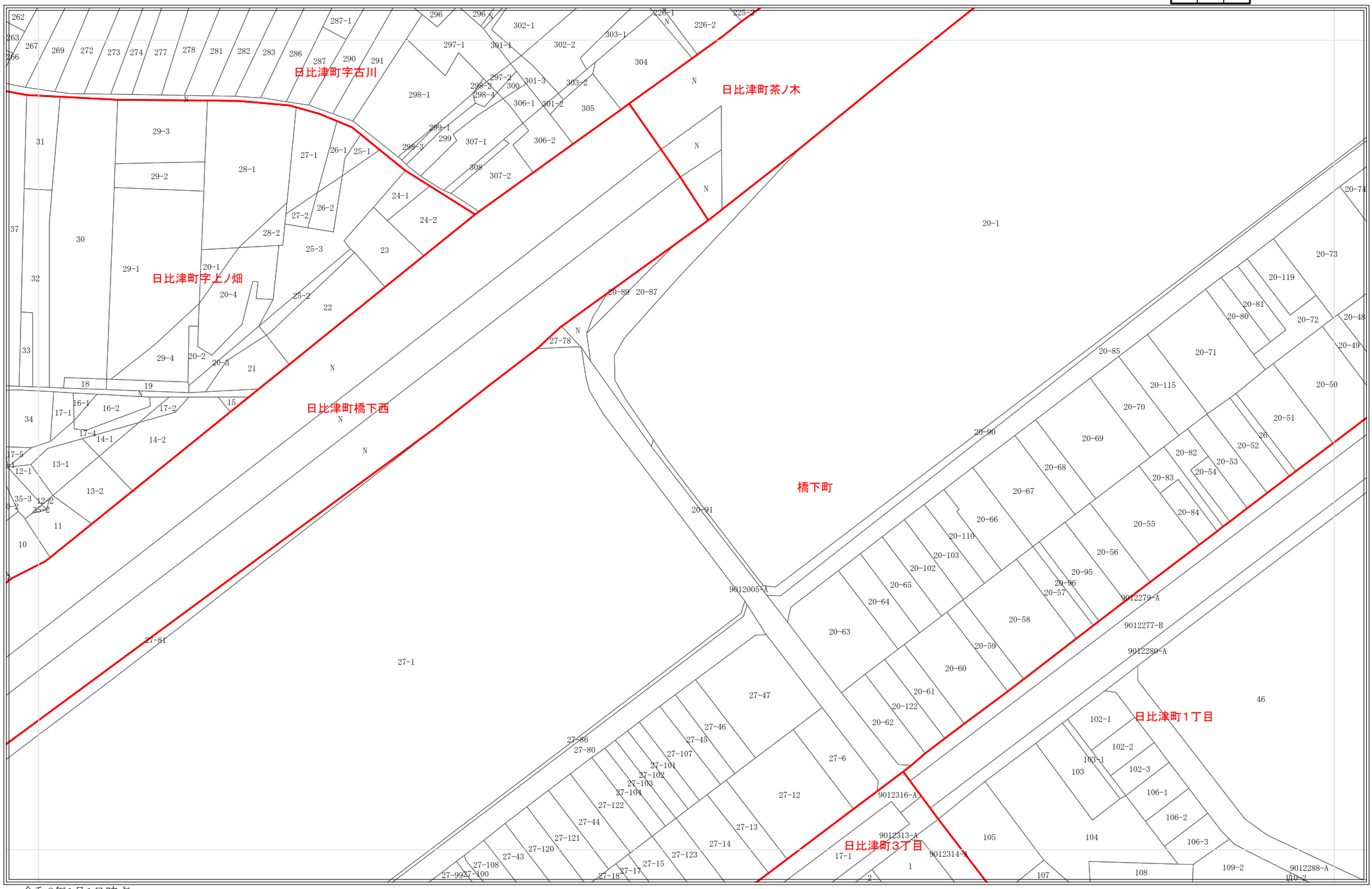

令和8年1月1日時点
・この図面は課税のために作成した図面です。権利関係等の根拠になるものではありません。
・無地番については、Nまたは名古屋市の内部管理番号（例：9876543-A)が表示されている場合があります。

0 25 50 100 メートル

1:1,200

1339

地番参考図

1287	1288	1289
1338	1339	1340
1389	1390	1391

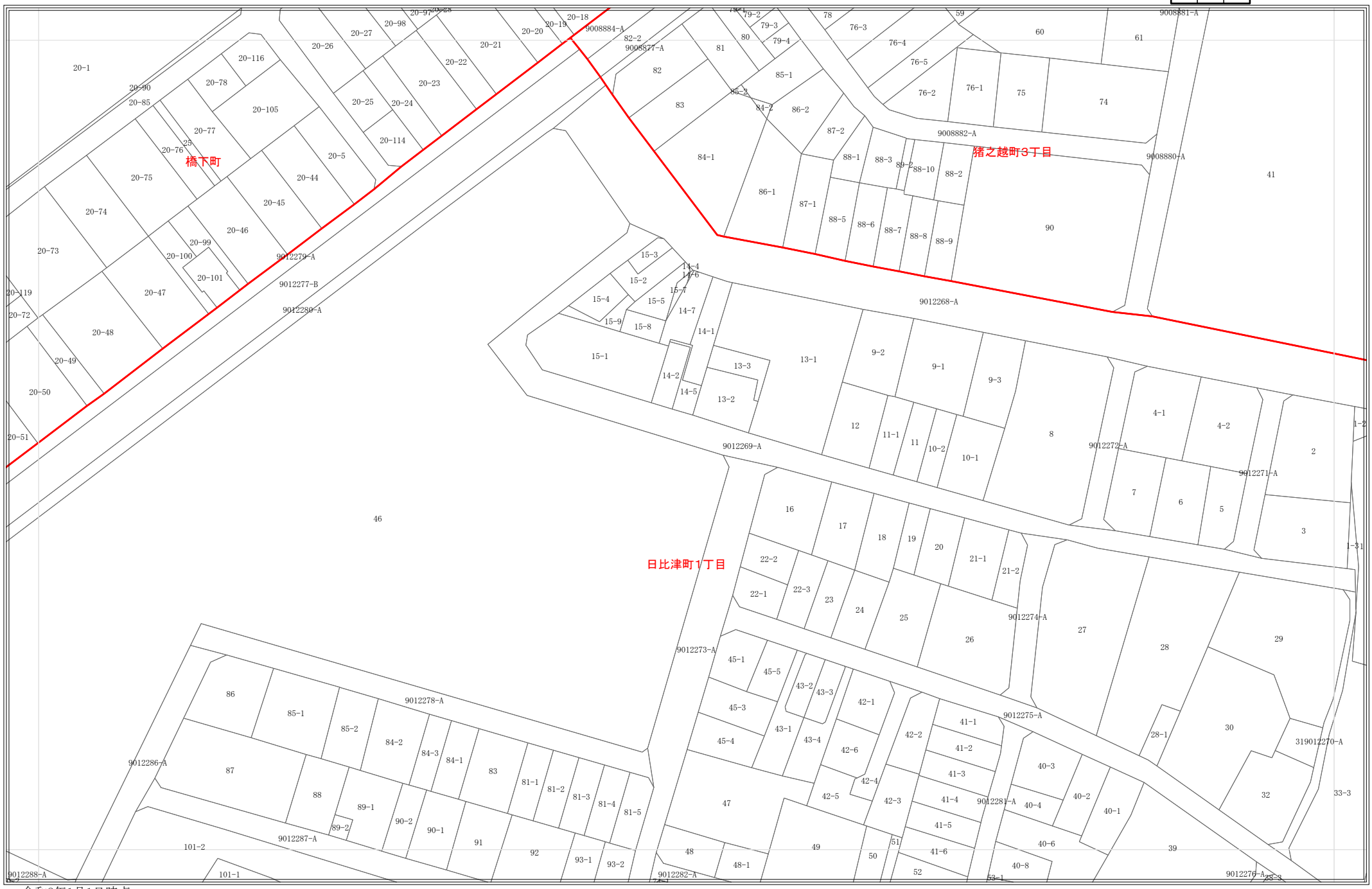

令和8年1月1日時点
・この図面は課税のために作成した図面です。権利関係等の根拠になるものではありません。
・無地番については、Nまたは名古屋市の内部管理番号（例：9876543-A)が表示されている場合があります。

0 25 50 100 メートル

1:1,200

1340

地番参考図

1288	1289	1290
1339	1340	1341
1390	1391	1392

令和8年1月1日時点
・この図面は課税のために作成した図面です。権利関係等の根拠になるものではありません。
・無地番については、Nまたは名古屋市の内部管理番号（例：9876543-A)が表示されている場合があります。

0 25 50 100 メートル

1:1,200

1341

地番参考図

1289	1290	1291
1340	1341	1342
1391	1392	1393

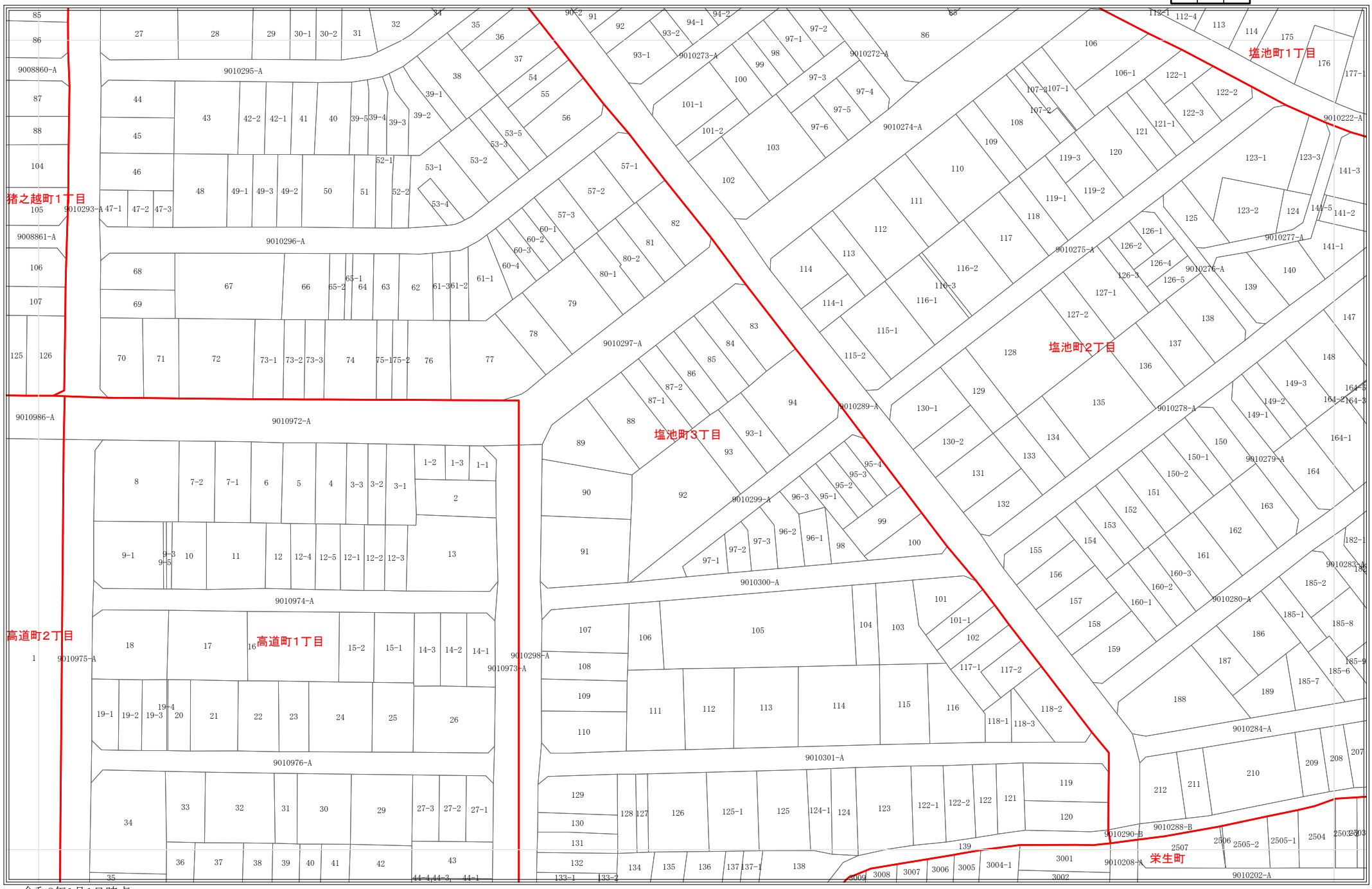

令和8年1月1日時点
・この図面は課税のために作成した図面です。権利関係等の根拠になるものではありません。
・無地番については、Nまたは名古屋市の内部管理番号（例：9876543-A)が表示されている場合があります。

0 25 50 100 メートル

1:1,200

1342

地番参考図

1290	1291	1292
1341	1342	1343
1392	1393	1394

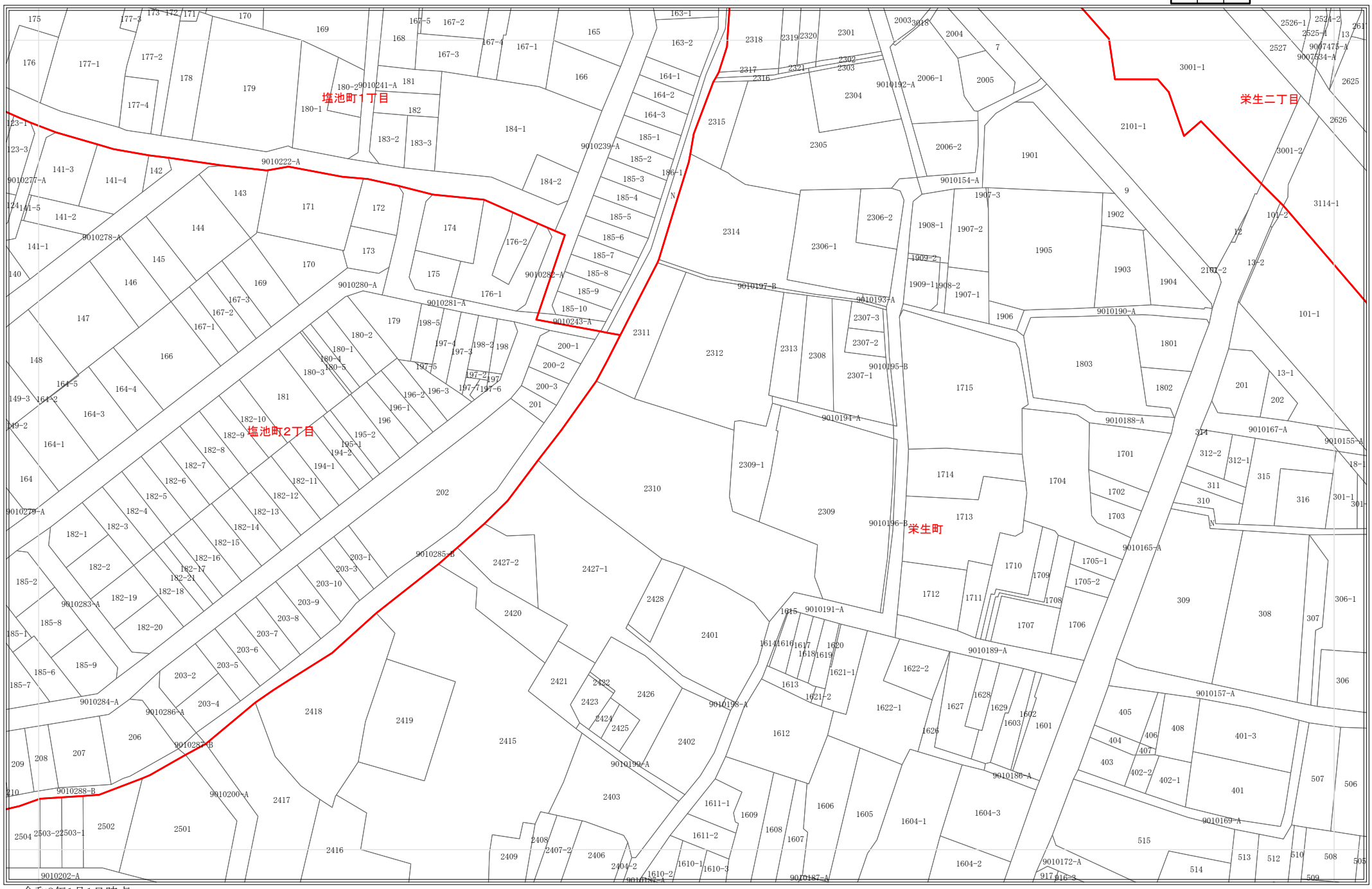

令和8年1月1日時点
・この図面は課税のために作成した図面です。権利関係等の根拠になるものではありません。
・無地番については、Nまたは名古屋市の内部管理番号（例：9876543-A)が表示されている場合があります。

0 25 50 100 メートル

1:1,200

1343

地番参考図

1291	1292	1293
1342	1343	1344
1393	1394	1395

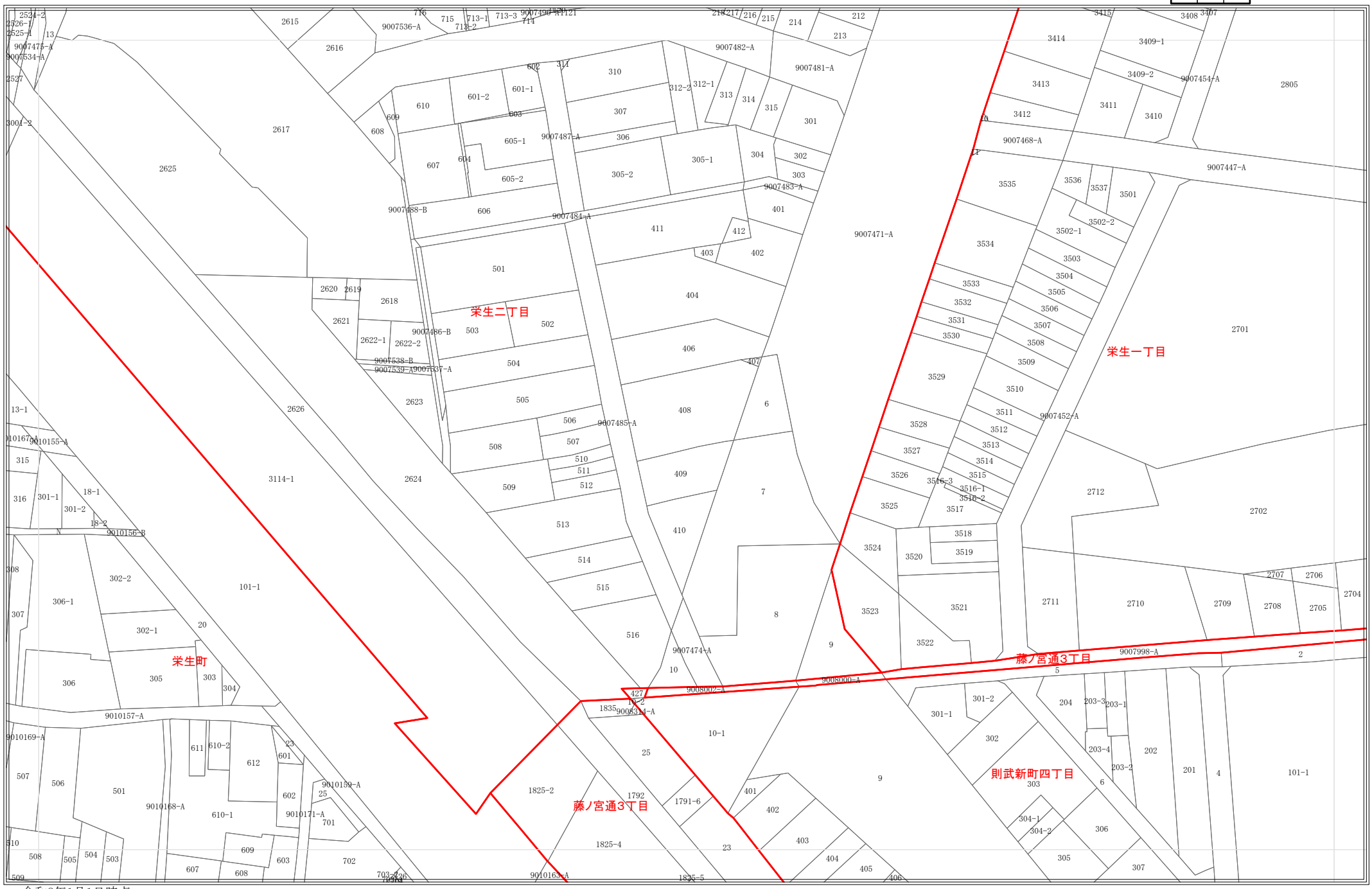

令和8年1月1日時点
・この図面は課税のために作成した図面です。権利関係等の根拠になるものではありません。
・無地番については、Nまたは名古屋市の内部管理番号（例：9876543-A)が表示されている場合があります。

0 25 50 100 メートル

1:1,200

1387

地番参考図

	1336	1337
	1387	1388
1438	1439	1440

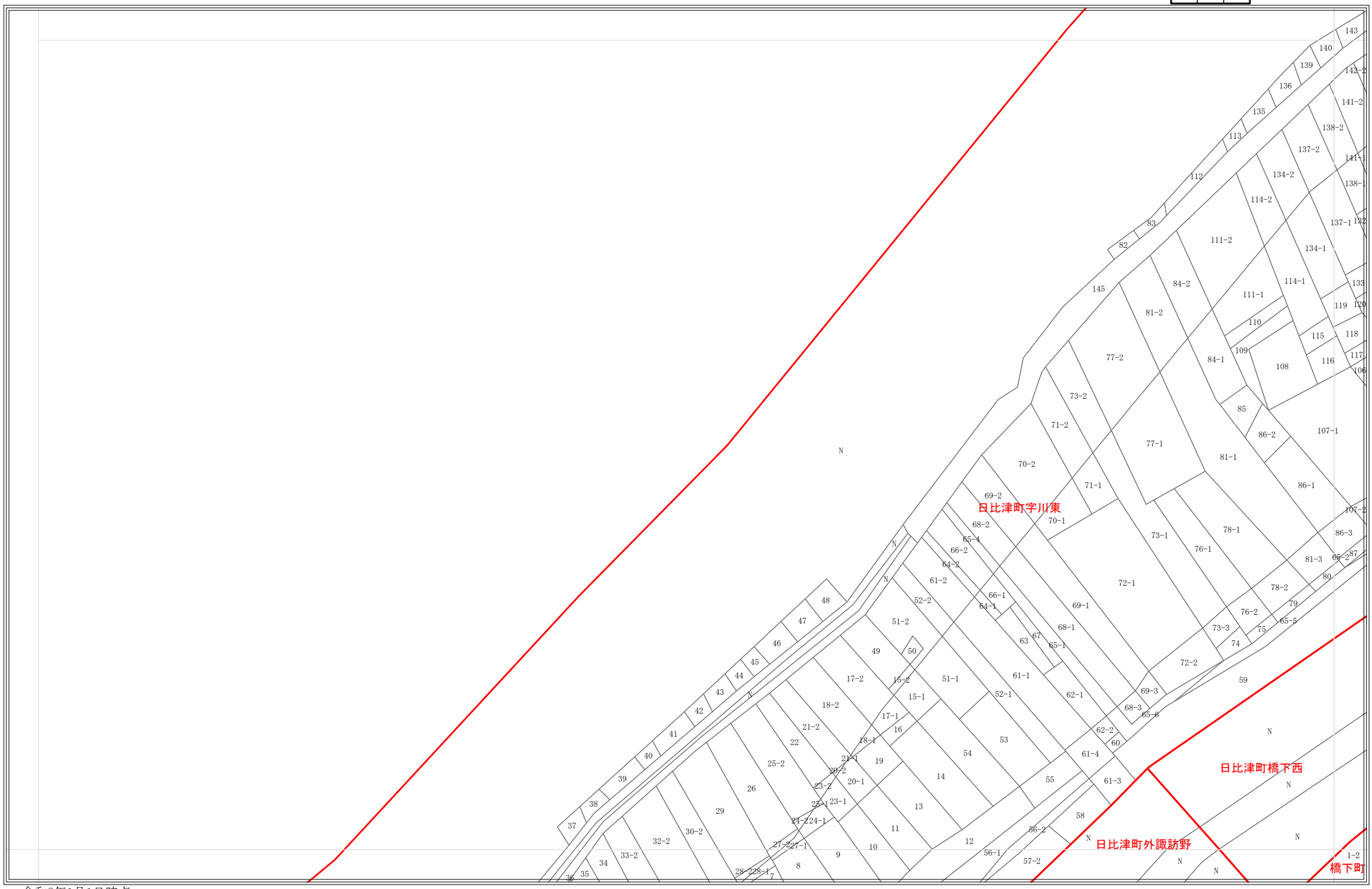

令和8年1月1日時点
・この図面は課税のために作成した図面です。権利関係等の根拠になるものではありません。
・無地番については、Nまたは名古屋市の内部管理番号（例：9876543-A)が表示されている場合があります。

0 25 50 100 メートル

1:1,200

1388

地番参考図

1336	1337	1338
1387	1388	1389
1439	1440	1441

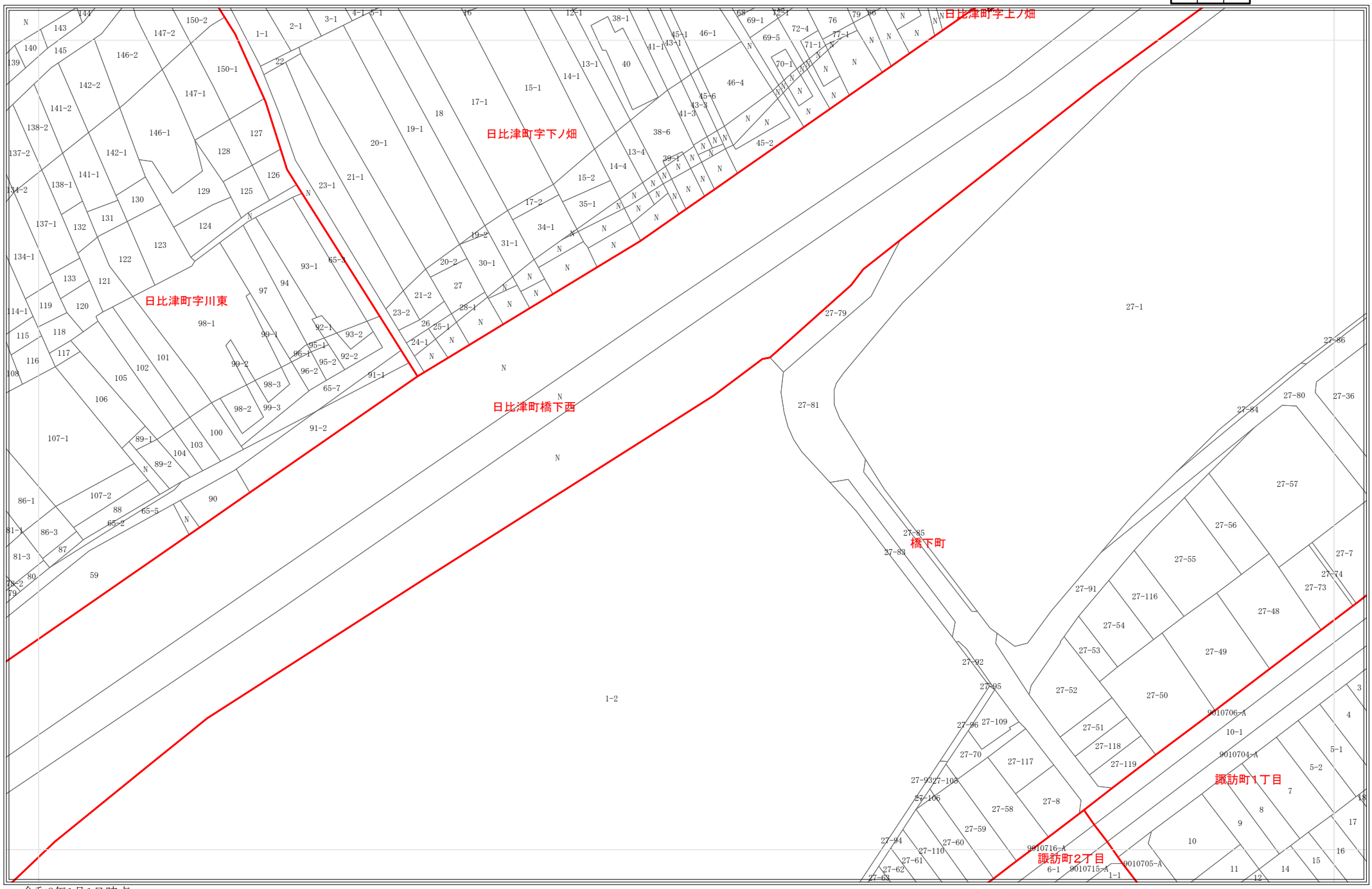

令和8年1月1日時点
・この図面は課税のために作成した図面です。権利関係等の根拠になるものではありません。
・無地番については、Nまたは名古屋市の内部管理番号（例：9876543-A)が表示されている場合があります。

0 25 50 100 メートル

1:1,200

地番参考図

1337	1338	1339
1388	1389	1390
1440	1441	1442

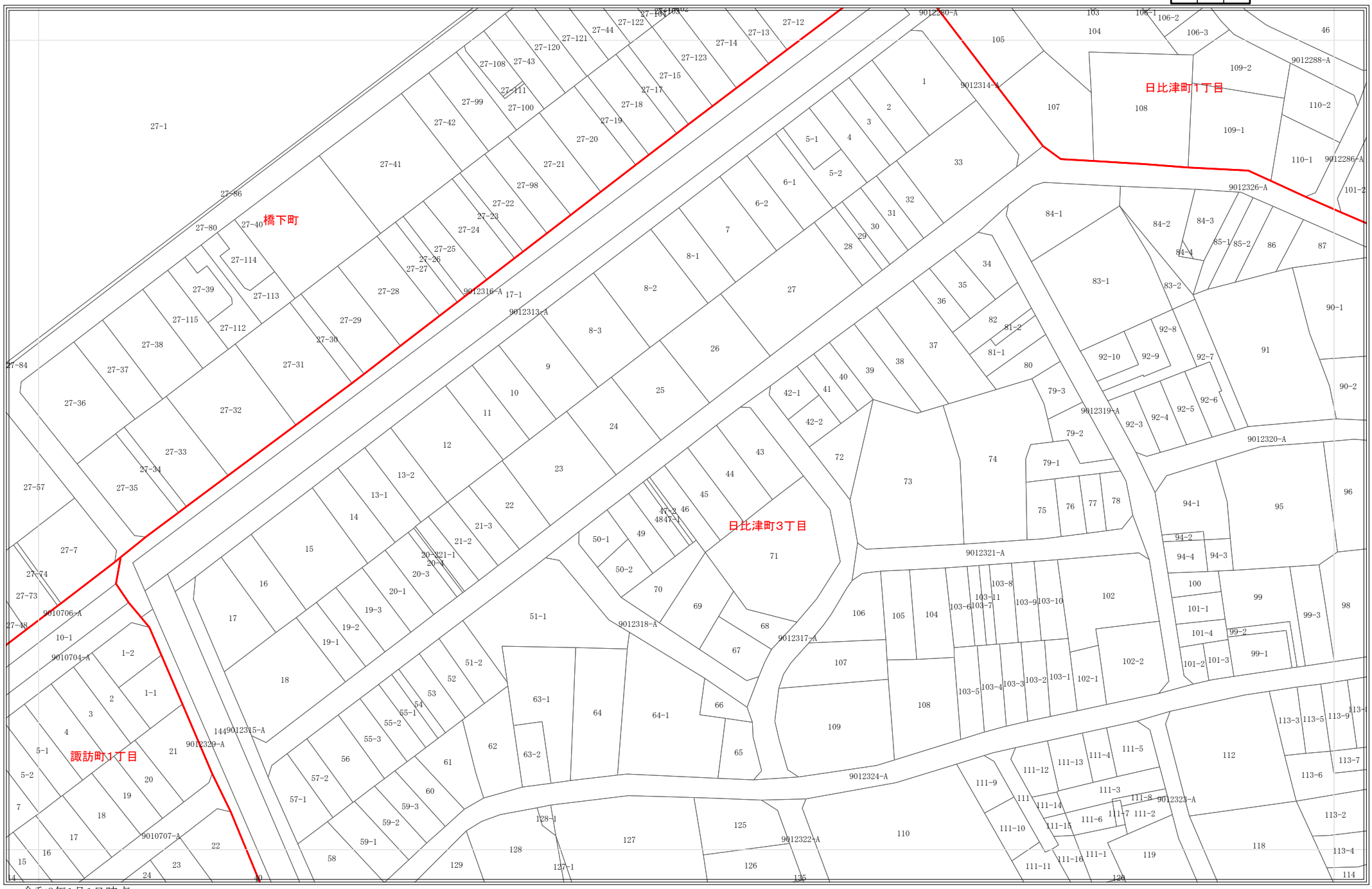

令和8年1月1日時点
・この図面は課税のために作成した図面です。権利関係等の根拠になるものではありません。
・無地番については、Nまたは名古屋市の内部管理番号（例：9876543-A)が表示されている場合があります。

0 25 50 100 メートル

1:1,200

1390

地番参考図

1338	1339	1340
1389	1390	1391
1441	1442	1443

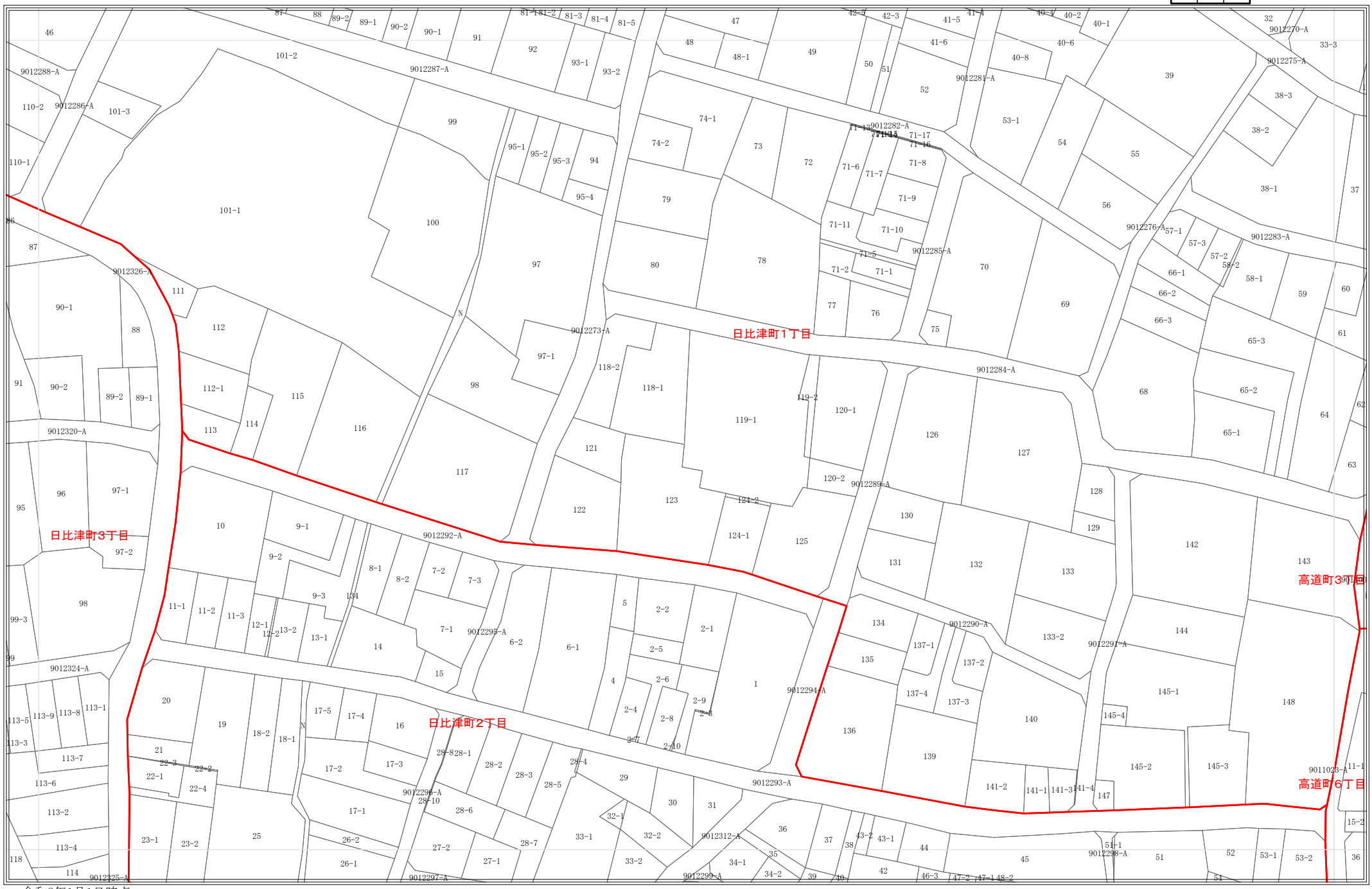

令和8年1月1日時点
・この図面は課税のために作成した図面です。権利関係等の根拠になるものではありません。
・無地番については、Nまたは名古屋市の内部管理番号（例：9876543-A)が表示されている場合があります。

0 25 50 100 メートル

1:1,200

1391

地番参考図

1339	1340	1341
1390	1391	1392
1442	1443	1444

令和8年1月1日時点
・この図面は課税のために作成した図面です。権利関係等の根拠になるものではありません。
・無地番については、Nまたは名古屋市の内部管理番号（例：9876543-A)が表示されている場合があります。

0 25 50 100 メートル

1:1,200

1392

地番参考図

1340	1341	1342
1391	1392	1393
1443	1444	1445

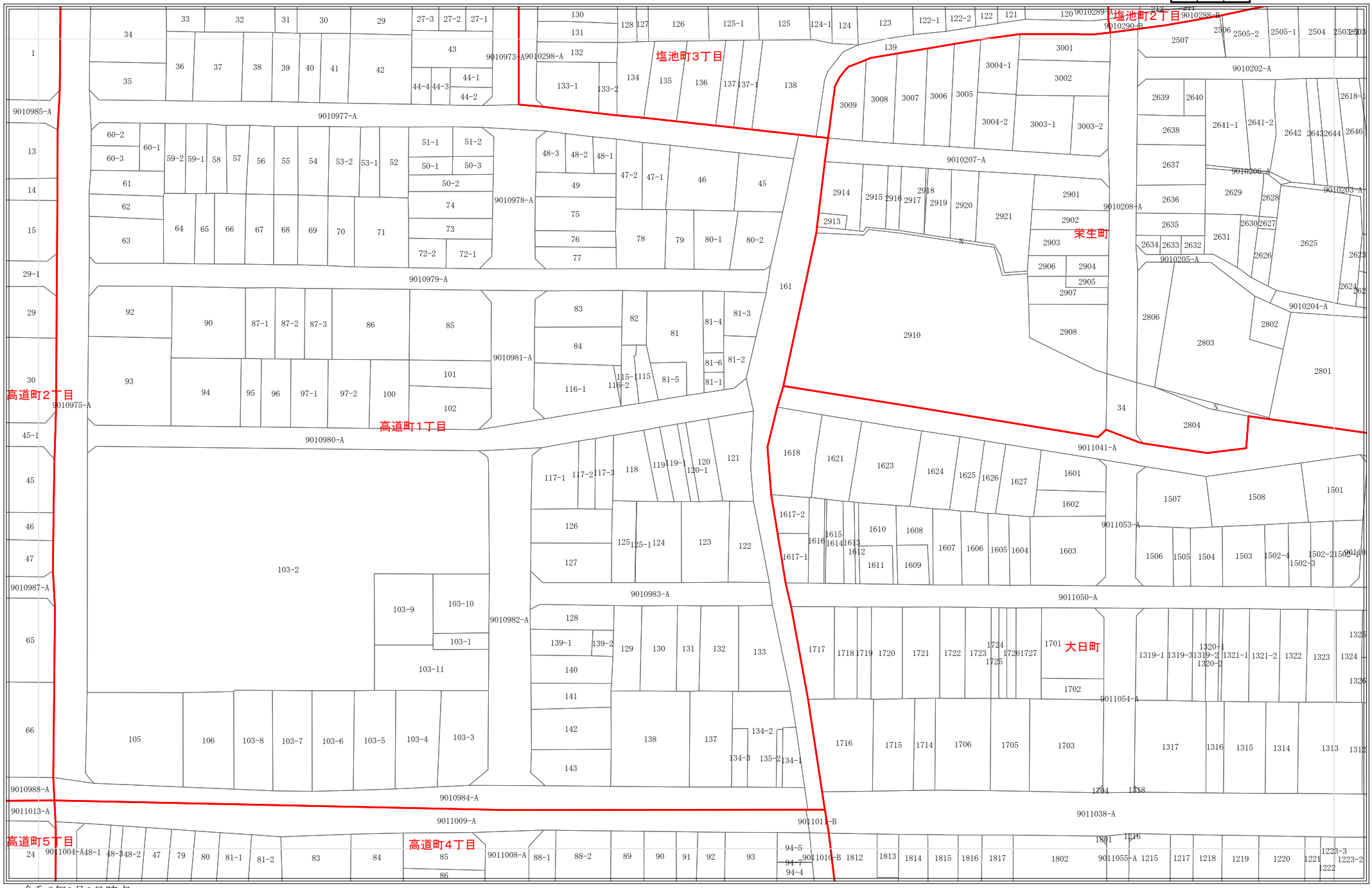

令和8年1月1日時点
・この図面は課税のために作成した図面です。権利関係等の根拠になるものではありません。
・無地番については、Nまたは名古屋市の内部管理番号（例：9876543-A)が表示されている場合があります。

0 25 50 100 メートル

1:1,200

1393

地番参考図

1341	1342	1343
1392	1393	1394
1444	1445	1446

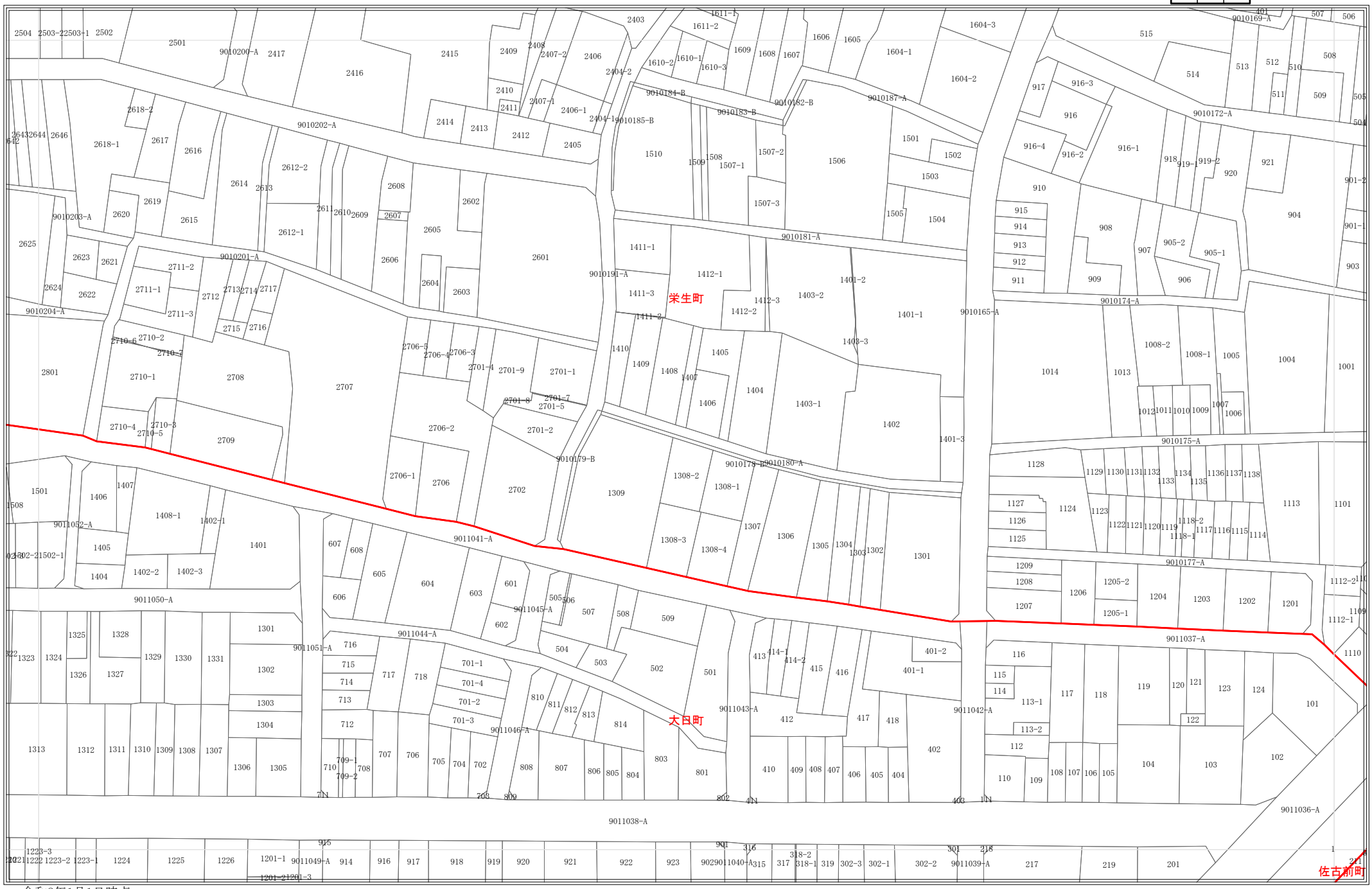

令和8年1月1日時点
・この図面は課税のために作成した図面です。権利関係等の根拠になるものではありません。
・無地番については、Nまたは名古屋市の内部管理番号（例：9876543-A)が表示されている場合があります。

0 25 50 100 メートル

1:1,200

1394

地番参考図

1342	1343	1344
1393	1394	1395
1445	1446	1447

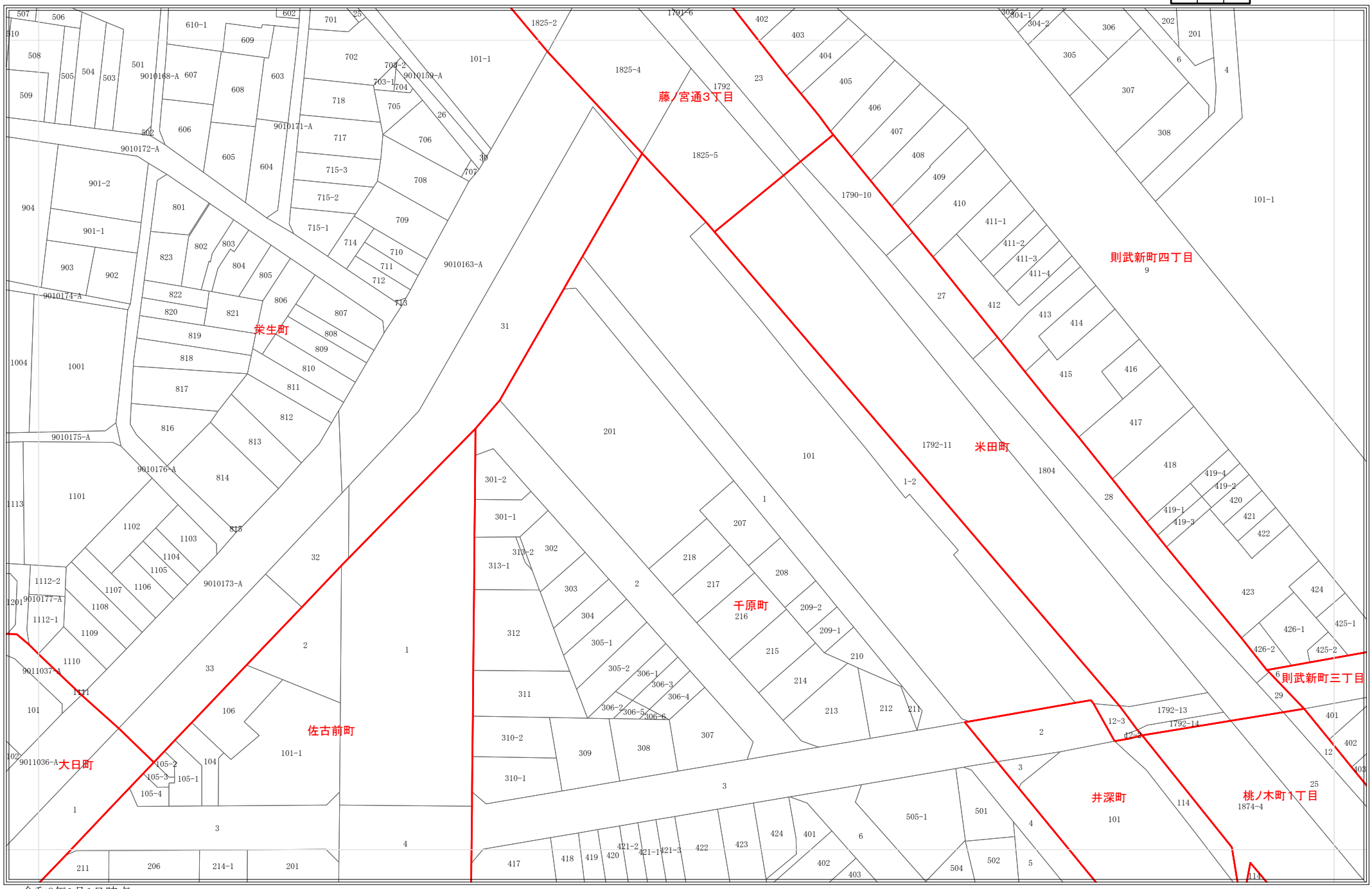

令和8年1月1日時点
・この図面は課税のために作成した図面です。権利関係等の根拠になるものではありません。
・無地番については、Nまたは名古屋市の内部管理番号（例：9876543-A)が表示されている場合があります。

0 25 50 100 メートル

1:1,200

1438

地番参考図

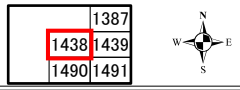

令和8年1月1日時点
・この図面は課税のために作成した図面です。権利関係等の根拠になるものではありません。
・無地番については、Nまたは名古屋市の内部管理番号（例：9876543-A)が表示されている場合があります。

0 25 50 100 メートル

1:1,200

地番参考図

	1387	1388
1438	1439	1440
1490	1491	1492

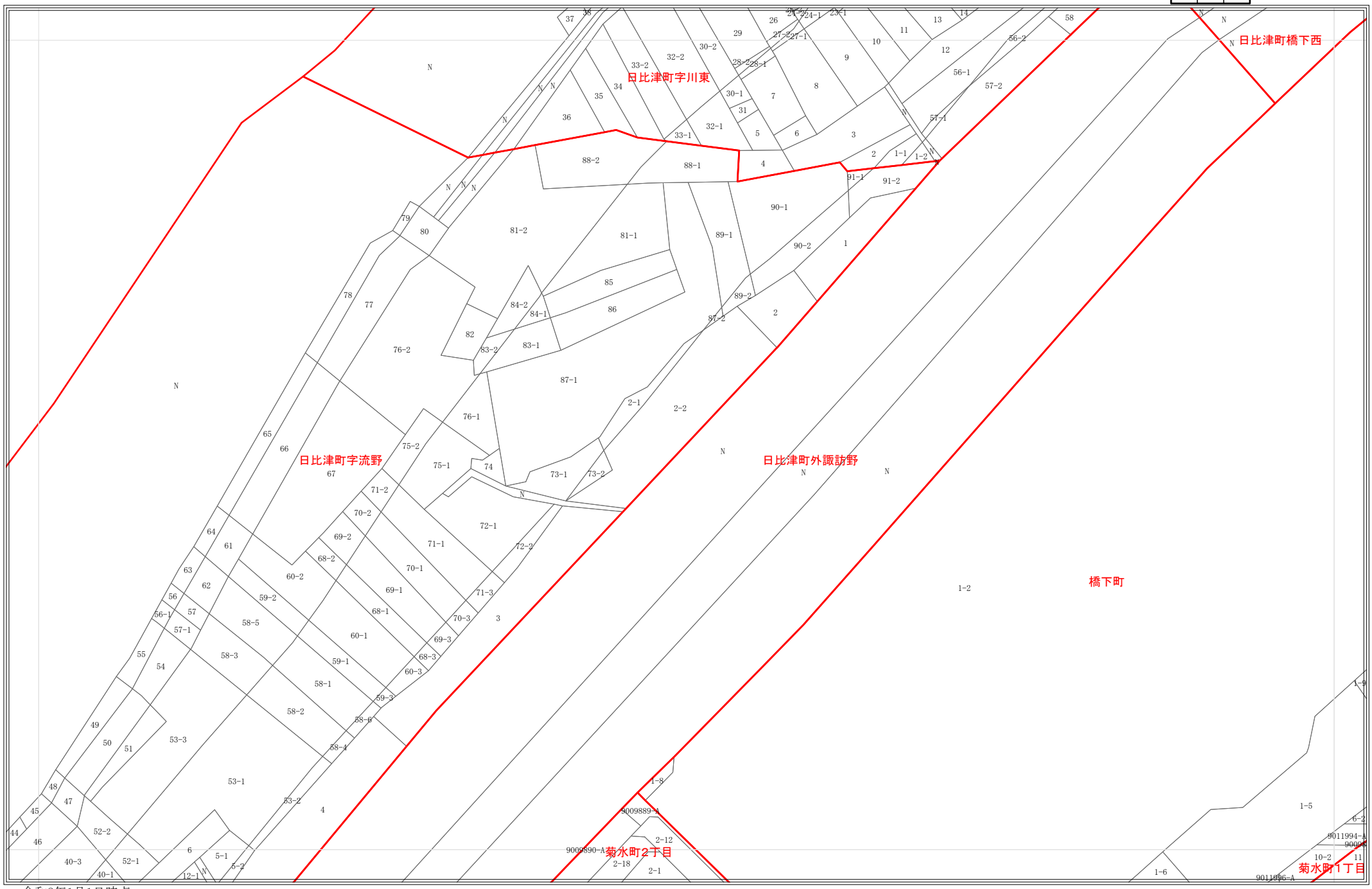

令和8年1月1日時点
・この図面は課税のために作成した図面です。権利関係等の根拠になるものではありません。
・無地番については、Nまたは名古屋市の内部管理番号（例：9876543-A)が表示されている場合があります。

0 25 50 100 メートル

1:1,200

1440

地番参考図

1387	1388	1389
1439	1440	1441
1491	1492	1493

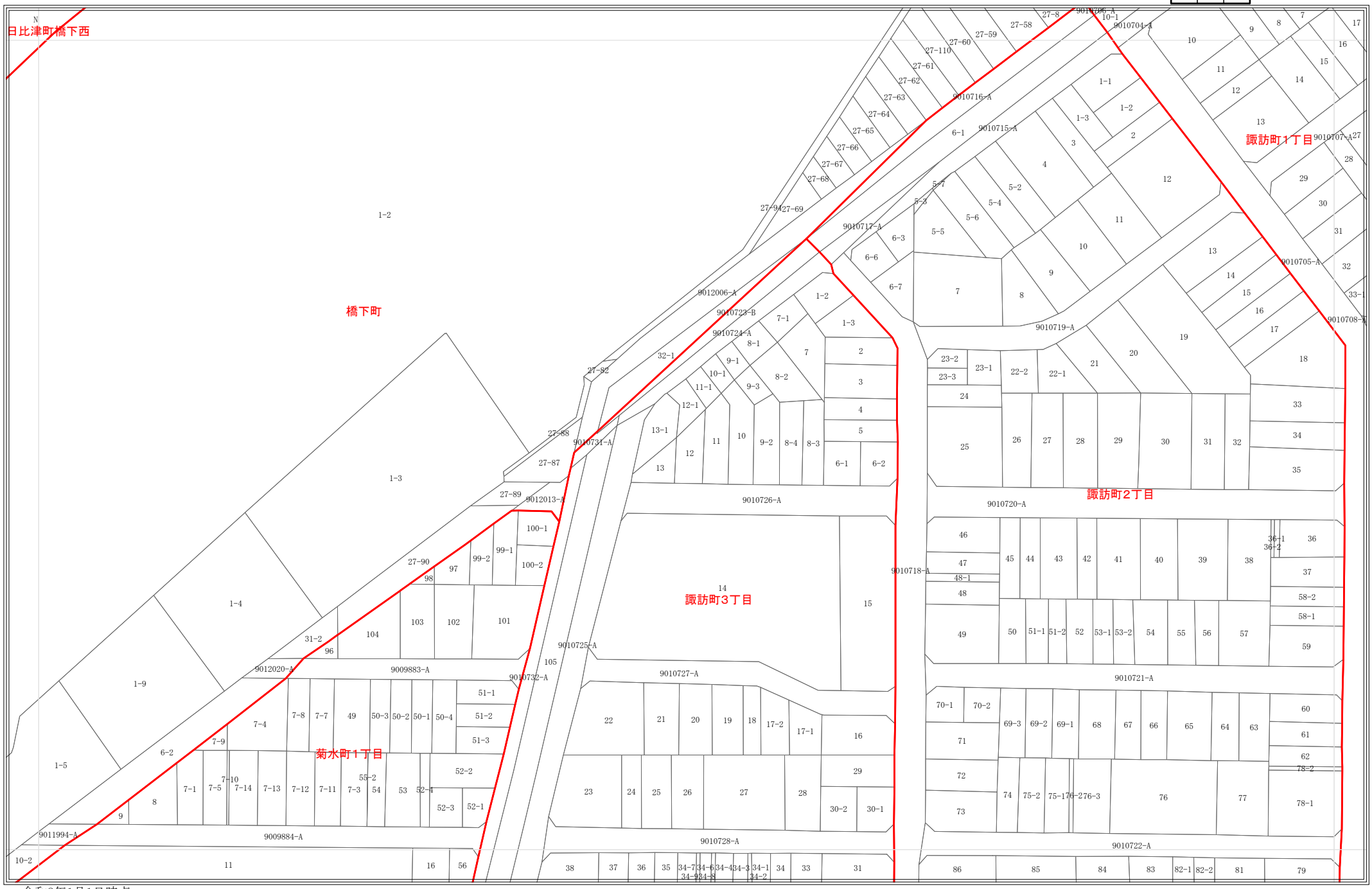

令和8年1月1日時点
・この図面は課税のために作成した図面です。権利関係等の根拠になるものではありません。
・無地番については、Nまたは名古屋市の内部管理番号（例：9876543-A)が表示されている場合があります。

0 25 50 100 メートル

1:1,200

1441

地番参考図

1388	1389	1390
1440	1441	1442
1492	1493	1494

令和8年1月1日時点
・この図面は課税のために作成した図面です。権利関係等の根拠になるものではありません。
・無地番については、Nまたは名古屋市の内部管理番号（例：9876543-A)が表示されている場合があります。

0 25 50 100 メートル

1:1,200

1442

地番参考図

1389	1390	1391
1441	1442	1443
1493	1494	1495

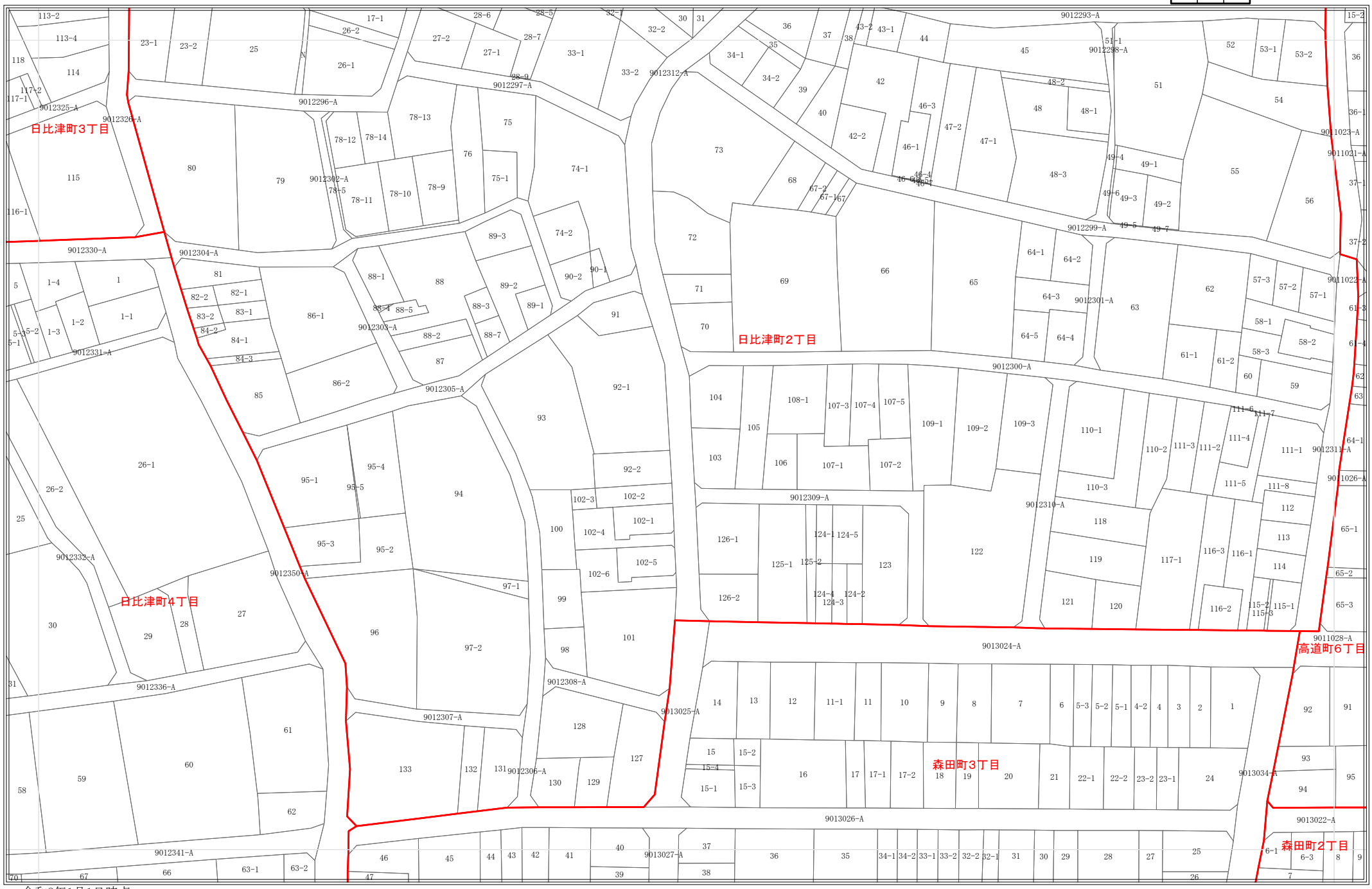

令和8年1月1日時点
・この図面は課税のために作成した図面です。権利関係等の根拠になるものではありません。
・無地番については、Nまたは名古屋市の内部管理番号（例：9876543-A)が表示されている場合があります。

0 25 50 100 メートル

1:1,200

1443

地番参考図

1390	1391	1392
1442	1443	1444
1494	1495	1496

令和8年1月1日時点
・この図面は課税のために作成した図面です。権利関係等の根拠になるものではありません。
・無地番については、Nまたは名古屋市の内部管理番号（例：9876543-A)が表示されている場合があります。

0 25 50 100 メートル

1:1,200

1444

地番参考図

1391	1392	1393
1443	1444	1445
1495	1496	1497

令和8年1月1日時点
・この図面は課税のために作成した図面です。権利関係等の根拠になるものではありません。
・無地番については、Nまたは名古屋市の内部管理番号（例：9876543-A)が表示されている場合があります。

0 25 50 100 メートル

1:1,200

1445

地番参考図

1392	1393	1394
1444	1445	1446
1496	1497	1498

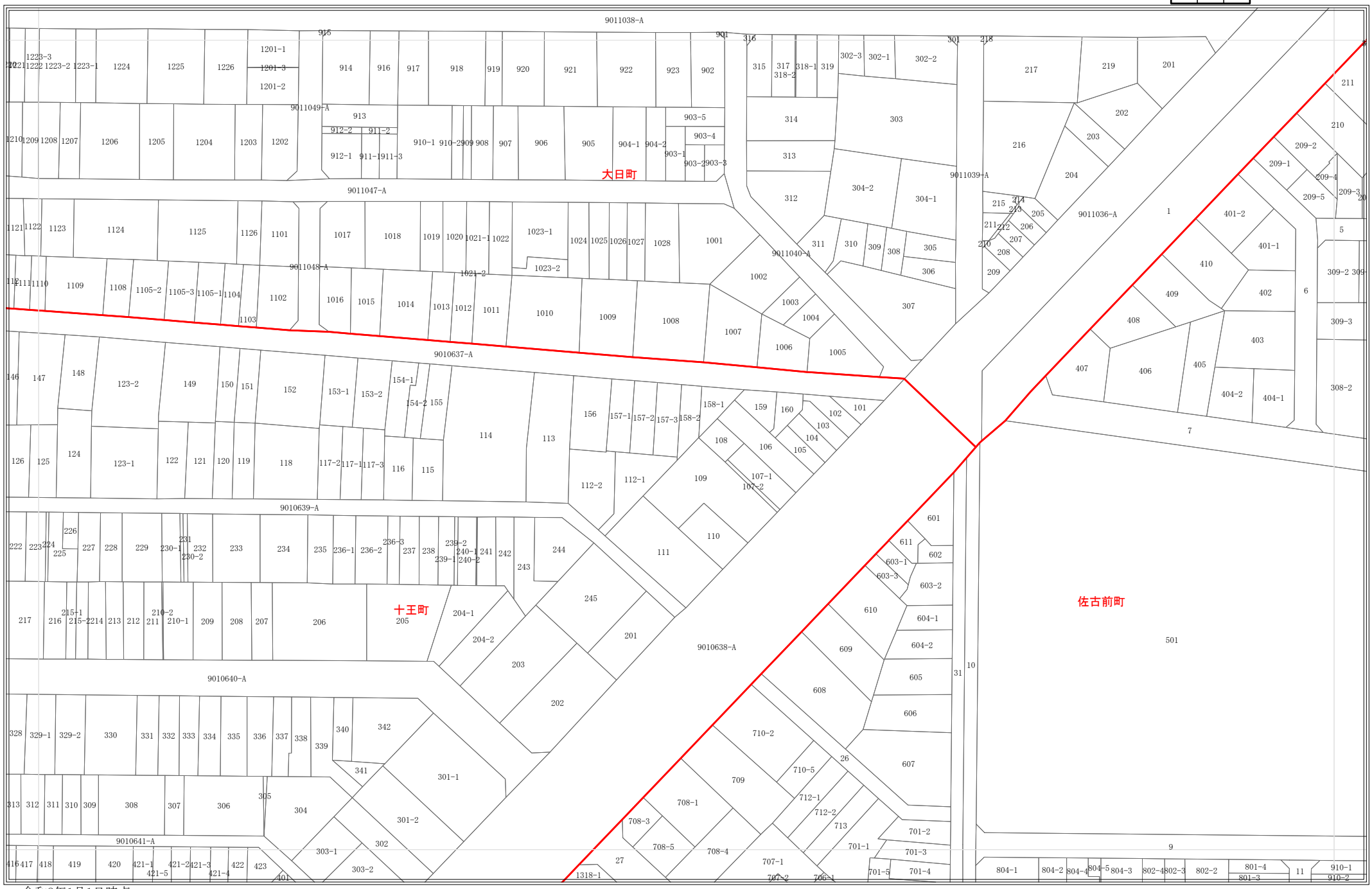

令和8年1月1日時点
・この図面は課税のために作成した図面です。権利関係等の根拠になるものではありません。
・無地番については、Nまたは名古屋市の内部管理番号（例：9876543-A)が表示されている場合があります。

0 25 50 100 メートル

1:1,200

1446

地番参考図

1393	1394	1395
1445	1446	1447
1497	1498	1499

令和8年1月1日時点
・この図面は課税のために作成した図面です。権利関係等の根拠になるものではありません。
・無地番については、Nまたは名古屋市の内部管理番号（例：9876543-A)が表示されている場合があります。

0 25 50 100 メートル

1:1,200

1447

地番参考図

1394	1395	1396
1446	1447	1448
1498	1499	1500

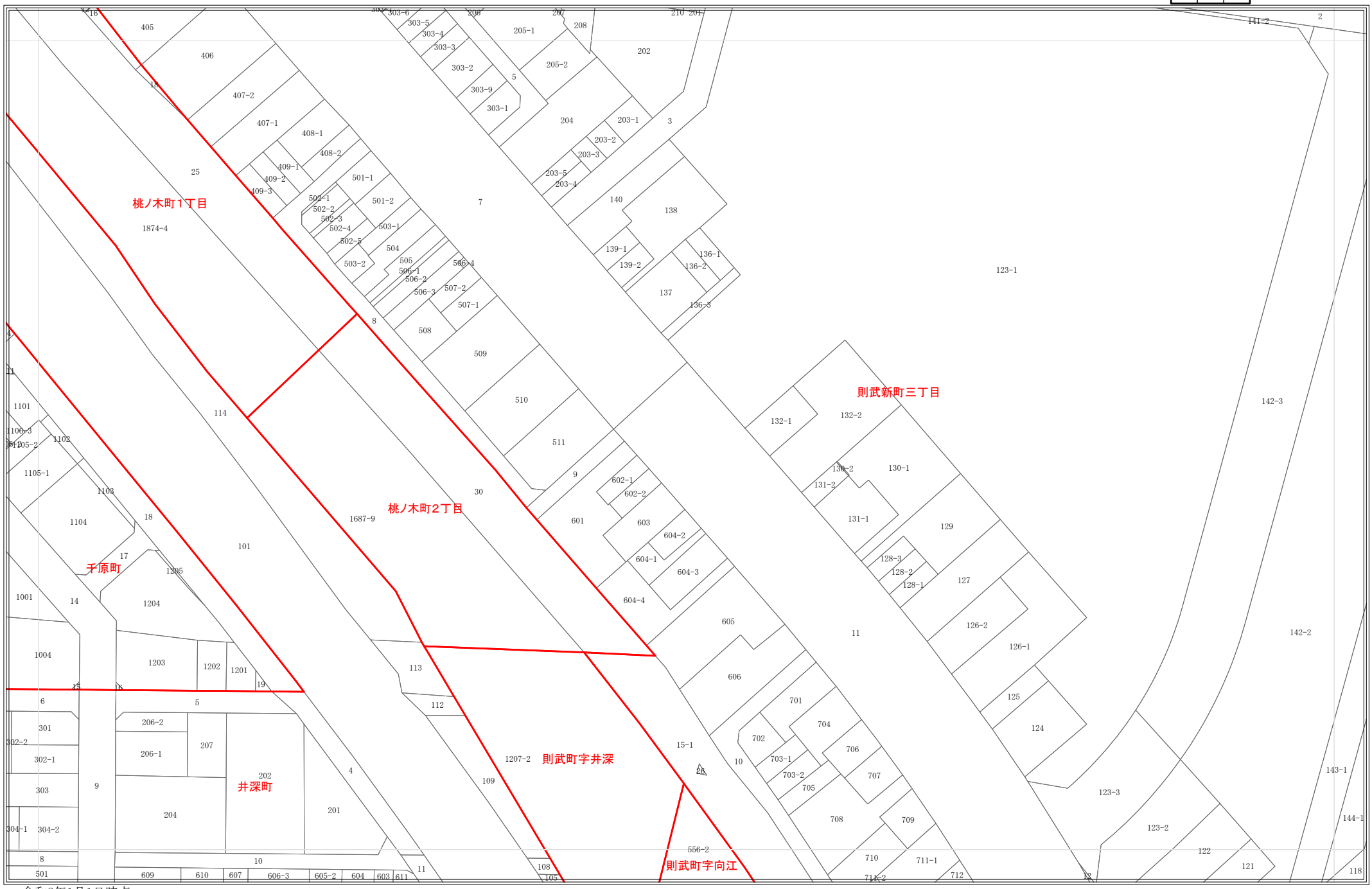

令和8年1月1日時点
・この図面は課税のために作成した図面です。権利関係等の根拠になるものではありません。
・無地番については、Nまたは名古屋市の内部管理番号（例：9876543-A)が表示されている場合があります。

0 25 50 100 メートル

1:1,200

1490

地番参考図



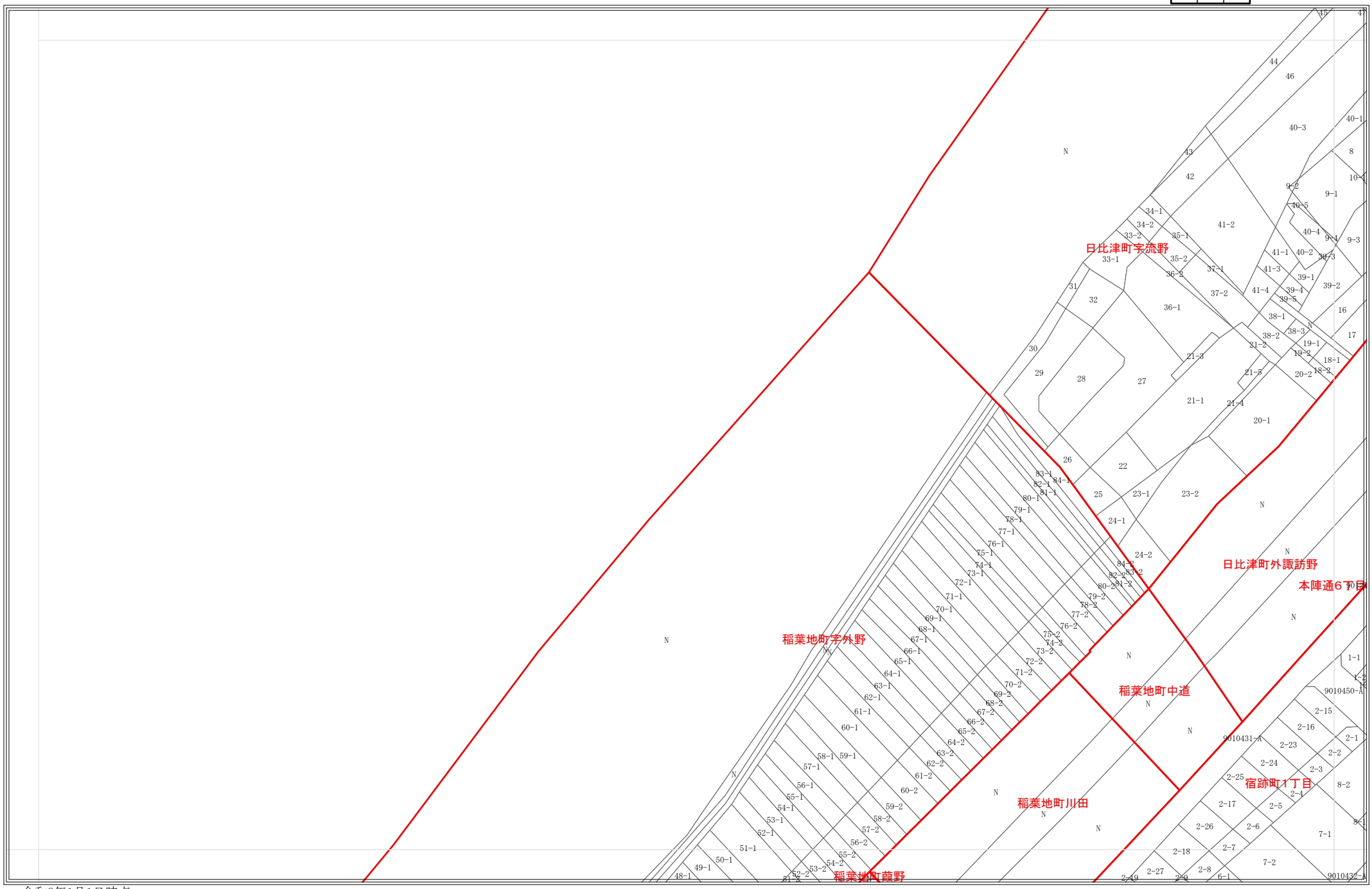

令和8年1月1日時点
・この図面は課税のために作成した図面です。権利関係等の根拠になるものではありません。
・無地番については、Nまたは名古屋市の内部管理番号（例：9876543-A)が表示されている場合があります。

0 25 50 100 メートル

1:1,200

1491

地番参考図

1438	1439	1440
1490	1491	1492
1544	1545	1546

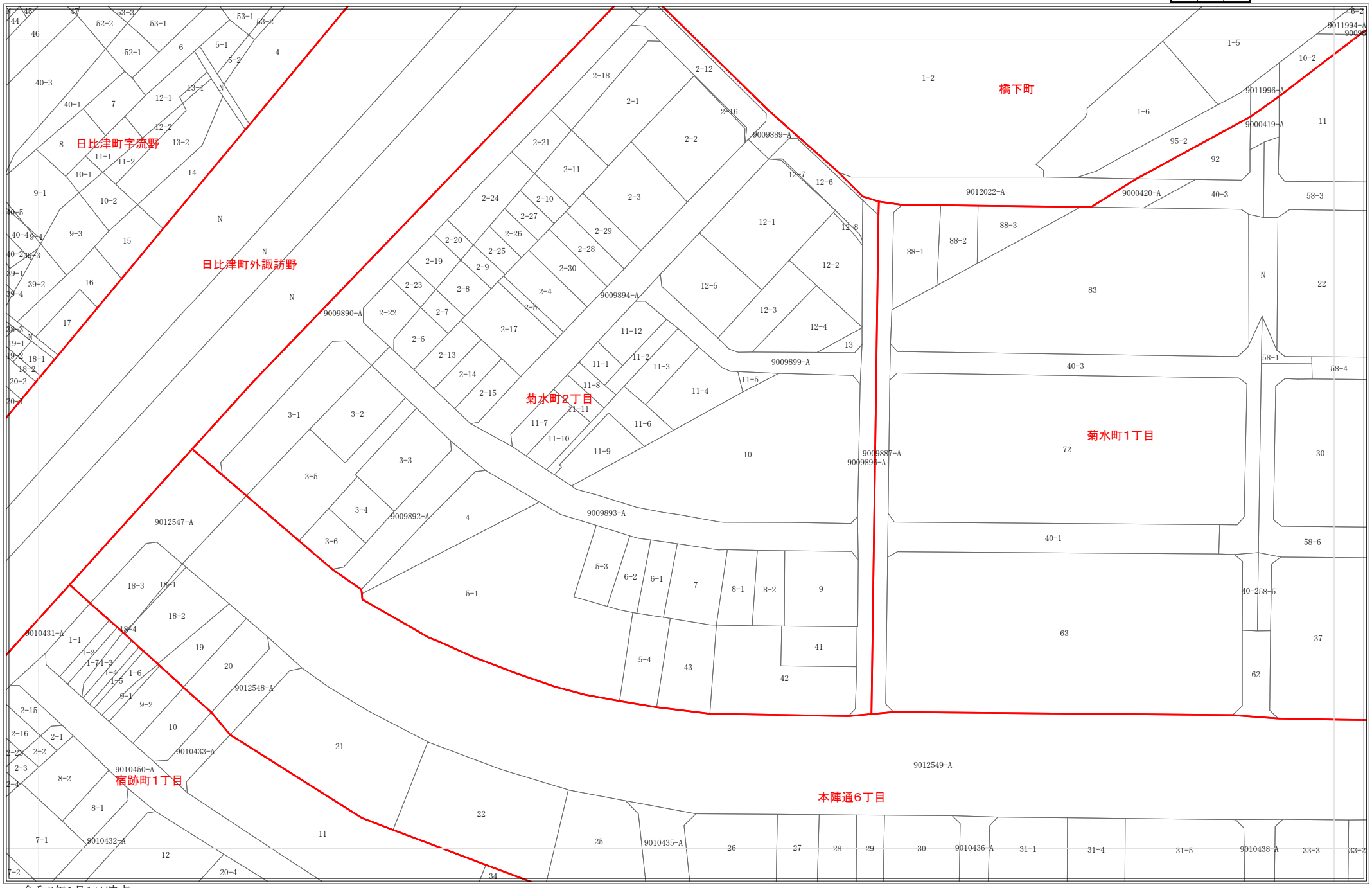

令和8年1月1日時点
・この図面は課税のために作成した図面です。権利関係等の根拠になるものではありません。
・無地番については、Nまたは名古屋市の内部管理番号（例：9876543-A)が表示されている場合があります。

0 25 50 100 メートル

1:1,200

1492

地番参考図

1439	1440	1441
1491	1492	1493
1545	1546	1547

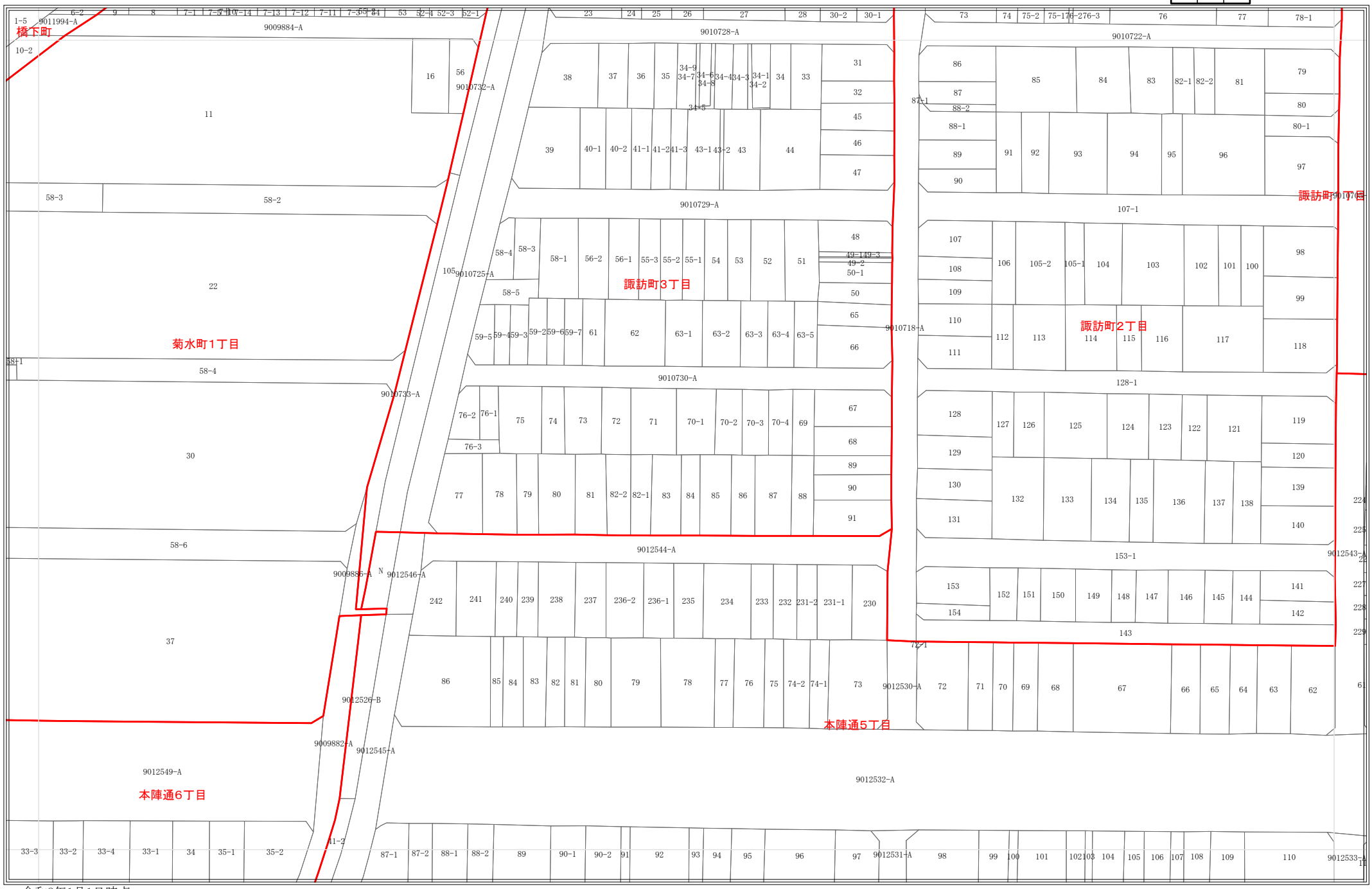

令和8年1月1日時点
・この図面は課税のために作成した図面です。権利関係等の根拠になるものではありません。
・無地番については、Nまたは名古屋市の内部管理番号（例：9876543-A)が表示されている場合があります。

0 25 50 100 メートル

1:1,200

1493

地番参考図

1440	1441	1442
1492	1493	1494
1546	1547	1548

令和8年1月1日時点
・この図面は課税のために作成した図面です。権利関係等の根拠になるものではありません。
・無地番については、Nまたは名古屋市の内部管理番号（例：9876543-A)が表示されている場合があります。

0 25 50 100 メートル

1:1,200

1494

地番参考図

1441	1442	1443
1493	1494	1495
1547	1548	1549

令和8年1月1日時点
・この図面は課税のために作成した図面です。権利関係等の根拠になるものではありません。
・無地番については、Nまたは名古屋市の内部管理番号（例：9876543-A)が表示されている場合があります。

0 25 50 100 メートル

1:1,200

1495

地番参考図

1442	1443	1444
1494	1495	1496
1548	1549	1550

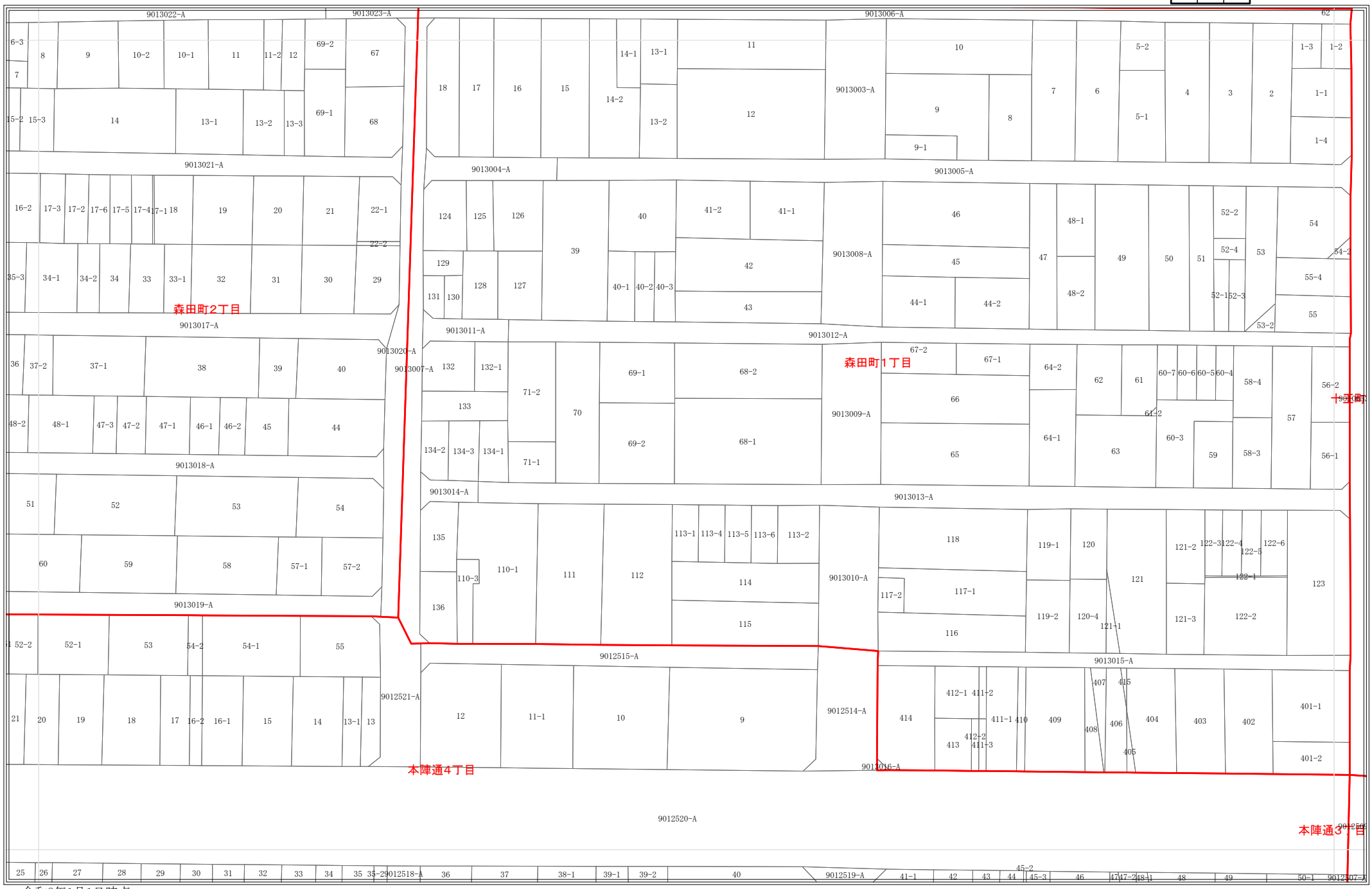

令和8年1月1日時点
・この図面は課税のために作成した図面です。権利関係等の根拠になるものではありません。
・無地番については、Nまたは名古屋市の内部管理番号（例：9876543-A)が表示されている場合があります。

0 25 50 100 メートル

1:1,200

1496

地番参考図

1443	1444	1445
1495	1496	1497
1549	1550	1551

令和8年1月1日時点
・この図面は課税のために作成した図面です。権利関係等の根拠になるものではありません。
・無地番については、Nまたは名古屋市の内部管理番号（例：9876543-A)が表示されている場合があります。

0 25 50 100 メートル

1:1,200

1497

地番参考図

1444	1445	1446
1496	1497	1498
1550	1551	1552

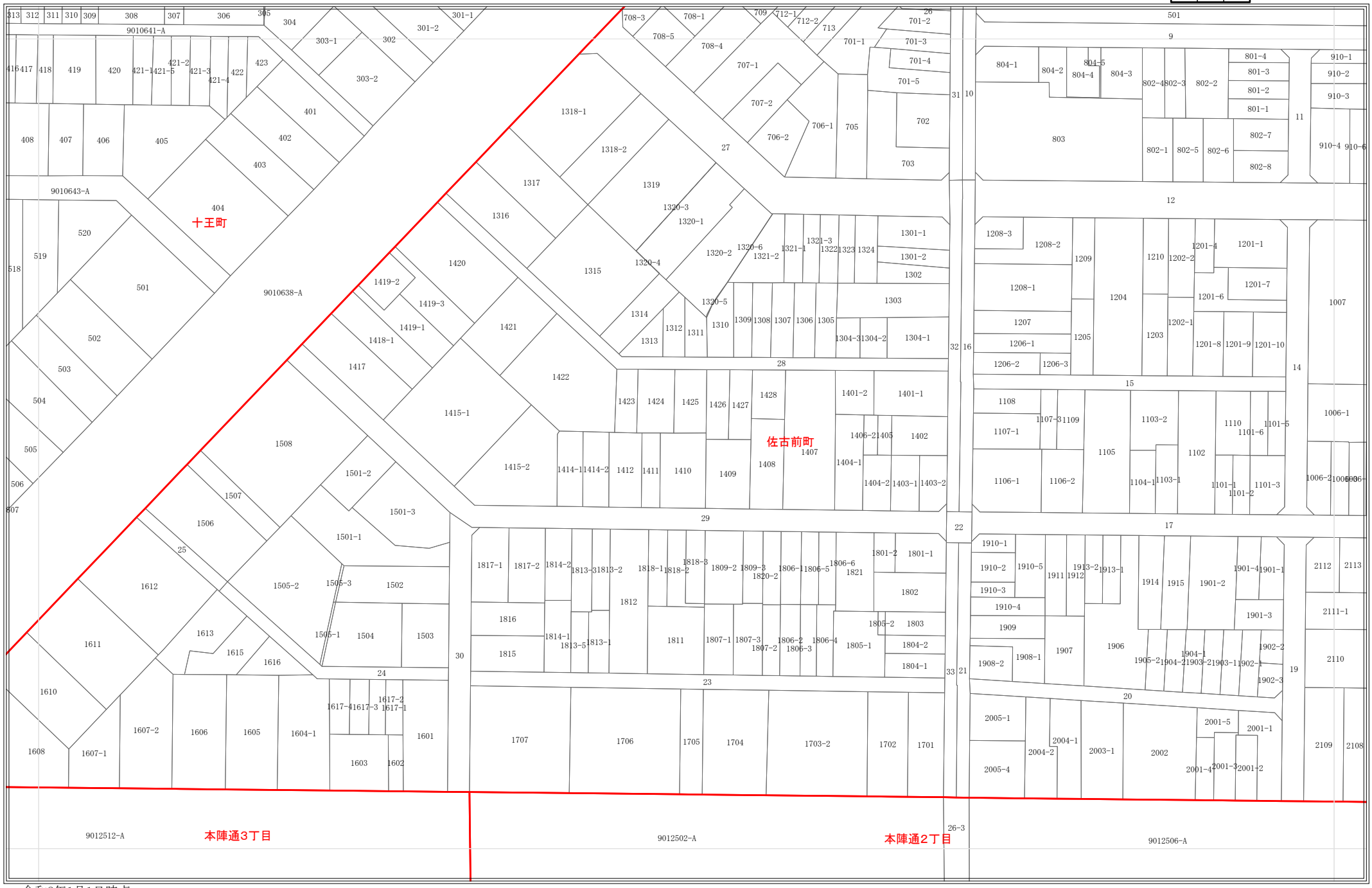

令和8年1月1日時点
・この図面は課税のために作成した図面です。権利関係等の根拠になるものではありません。
・無地番については、Nまたは名古屋市の内部管理番号（例：9876543-A)が表示されている場合があります。

0 25 50 100 メートル

1:1,200

1498

地番参考図

1445	1446	1447
1497	1498	1499
1551	1552	1553

令和8年1月1日時点
・この図面は課税のために作成した図面です。権利関係等の根拠になるものではありません。
・無地番については、Nまたは名古屋市の内部管理番号（例：9876543-A)が表示されている場合があります。

0 25 50 100 メートル

1:1,200

1499

地番参考図

1446	1447	1448
1498	1499	1500
1552	1553	1554

令和8年1月1日時点
・この図面は課税のために作成した図面です。権利関係等の根拠になるものではありません。
・無地番については、Nまたは名古屋市の内部管理番号（例：9876543-A)が表示されている場合があります。

0 25 50 100 メートル

1:1,200

1543

地番参考図

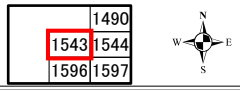

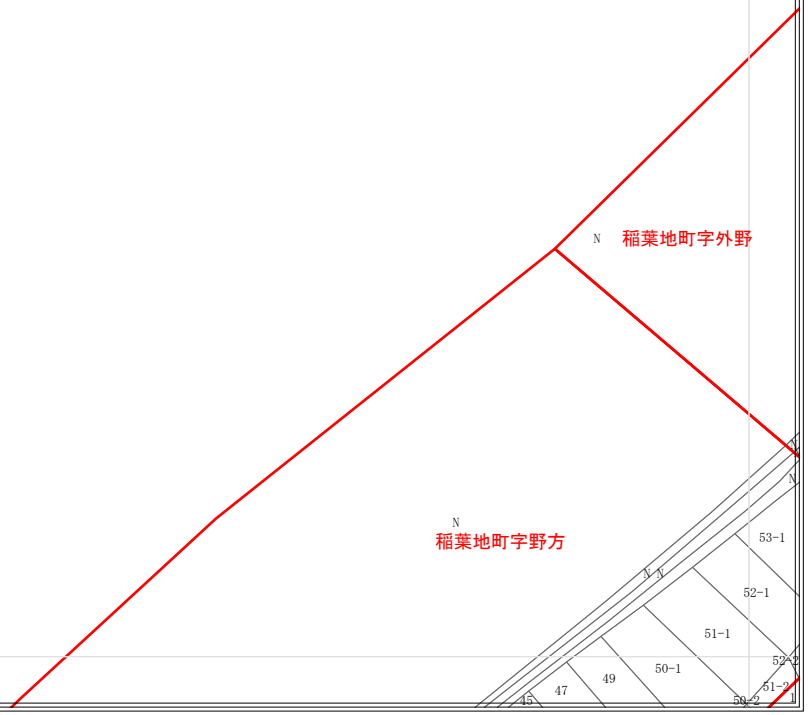

令和8年1月1日時点
・この図面は課税のために作成した図面です。権利関係等の根拠になるものではありません。
・無地番については、Nまたは名古屋市の内部管理番号（例：9876543-A)が表示されている場合があります。

0 25 50 100 メートル

1:1,200

1544

地番参考図

	1490	1491
1543	1544	1545
1596	1597	1598

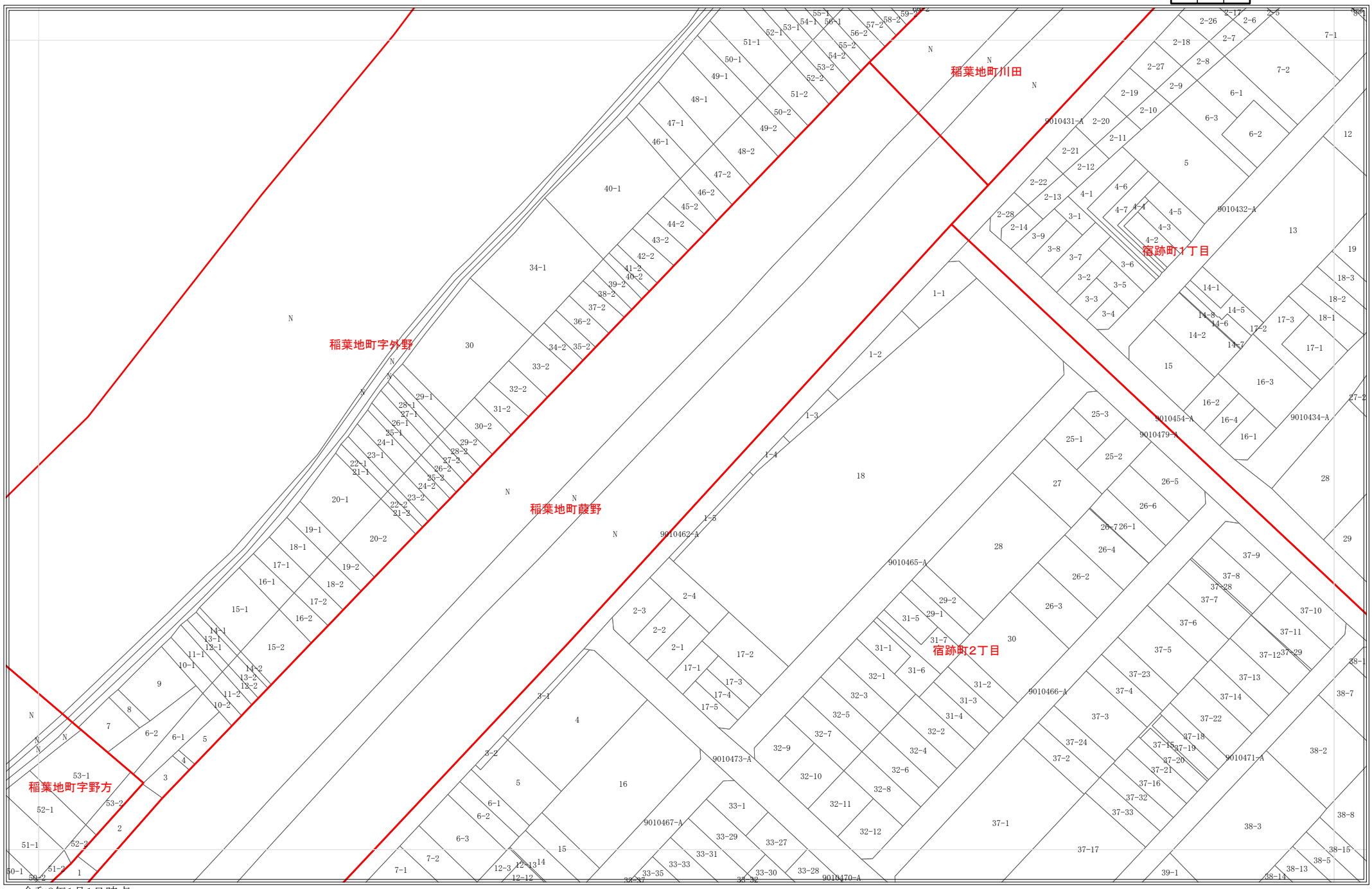

令和8年1月1日時点
・この図面は課税のために作成した図面です。権利関係等の根拠になるものではありません。
・無地番については、Nまたは名古屋市の内部管理番号（例：9876543-A)が表示されている場合があります。

0 25 50 100 メートル

1:1,200

1545

地番参考図

1490	1491	1492
1544	1545	1546
1597	1598	1599

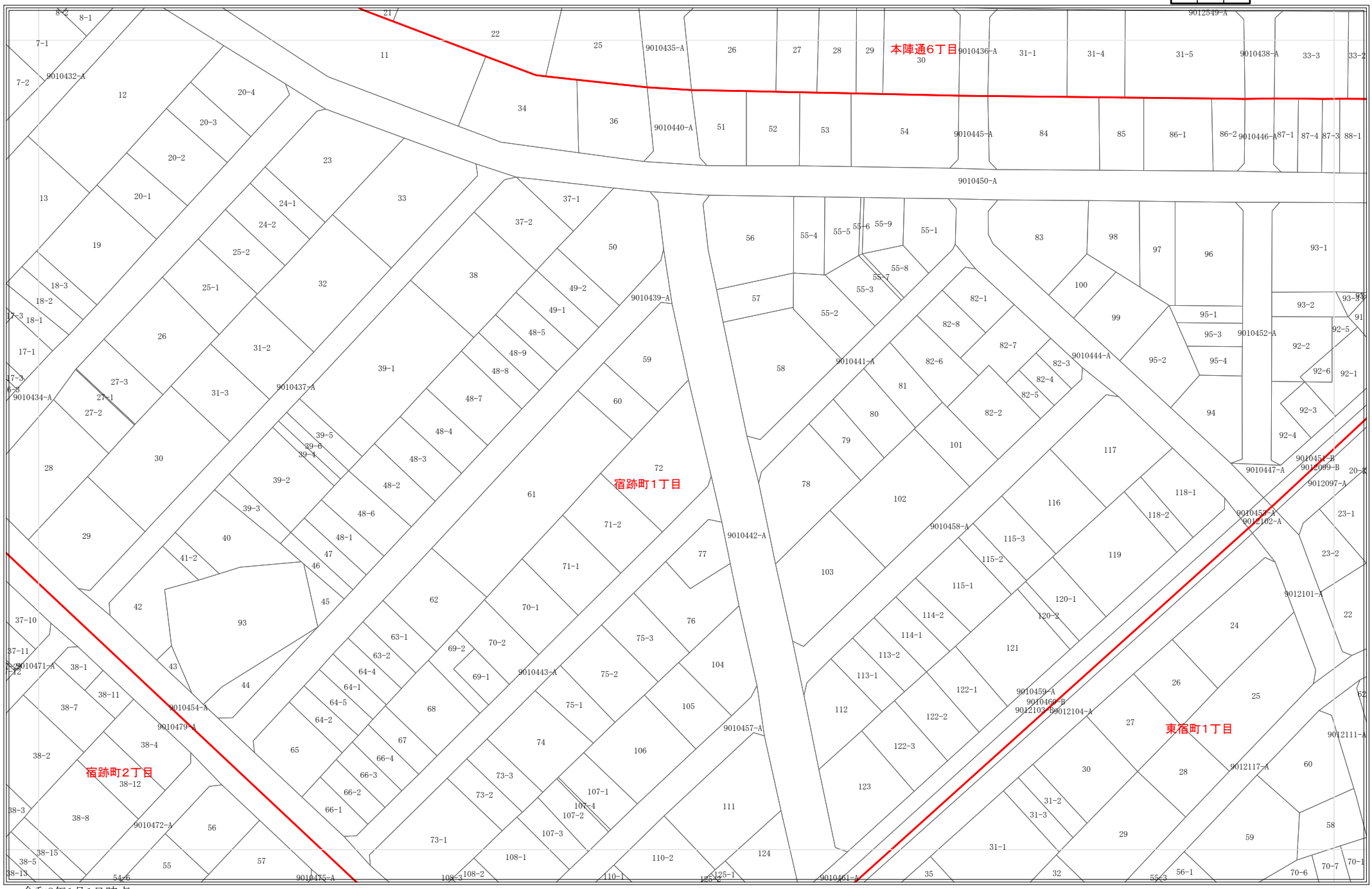

令和8年1月1日時点
・この図面は課税のために作成した図面です。権利関係等の根拠になるものではありません。
・無地番については、Nまたは名古屋市の内部管理番号（例：9876543-A)が表示されている場合があります。

0 25 50 100 メートル

1:1,200

1546

地番参考図

1491	1492	1493
1545	1546	1547
1598	1599	1600

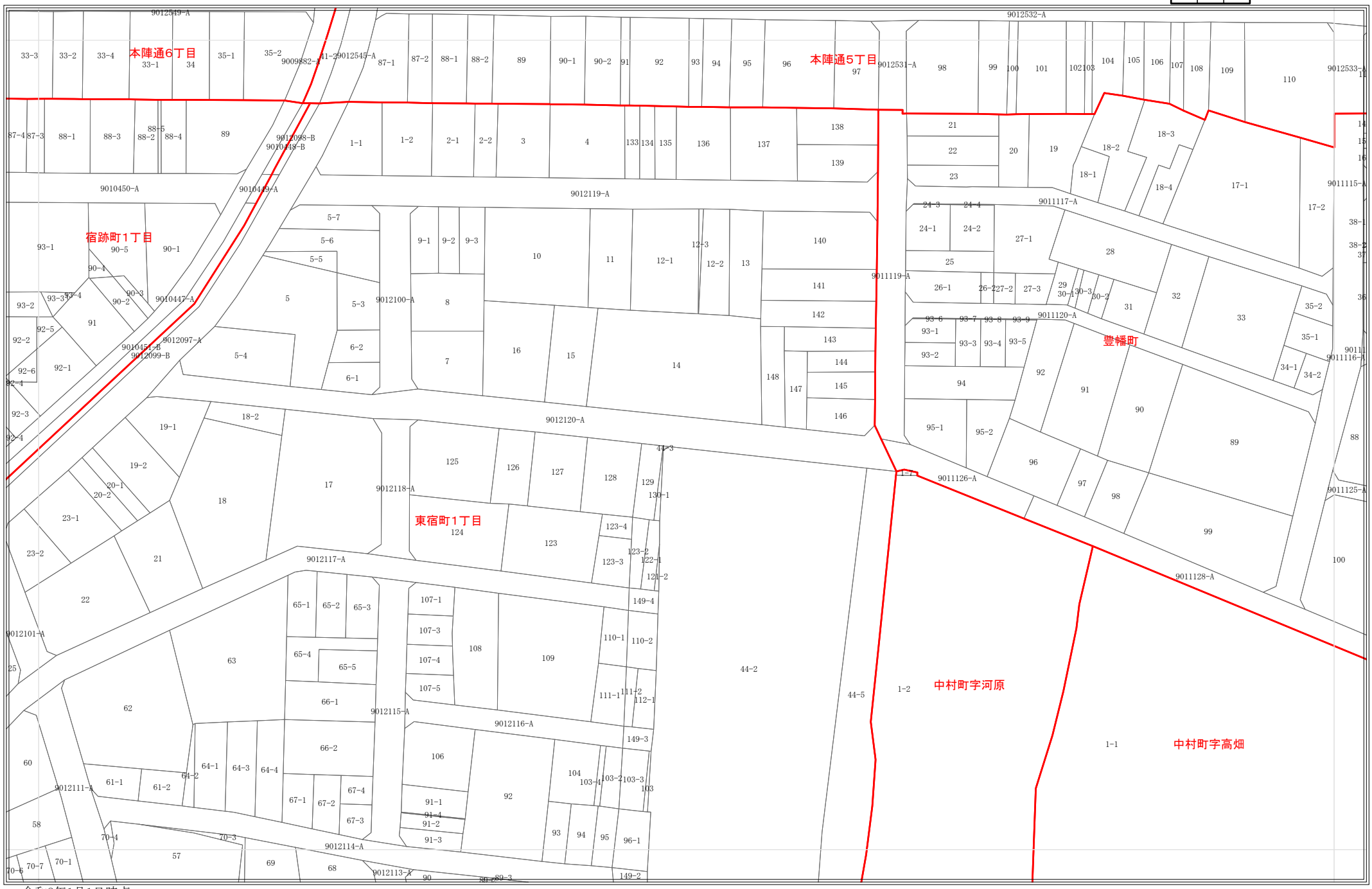

令和8年1月1日時点
・この図面は課税のために作成した図面です。権利関係等の根拠になるものではありません。
・無地番については、Nまたは名古屋市の内部管理番号（例：9876543-A)が表示されている場合があります。

0 25 50 100 メートル

1:1,200

1547

地番参考図

1492	1493	1494
1546	1547	1548
1599	1600	1601

令和8年1月1日時点
・この図面は課税のために作成した図面です。権利関係等の根拠になるものではありません。
・無地番については、Nまたは名古屋市の内部管理番号（例：9876543-A)が表示されている場合があります。

0 25 50 100 メートル

1:1,200

1548

地番参考図

1493	1494	1495
1547	1548	1549
1600	1601	1602

令和8年1月1日時点
・この図面は課税のために作成した図面です。権利関係等の根拠になるものではありません。
・無地番については、Nまたは名古屋市の内部管理番号（例：9876543-A)が表示されている場合があります。

0 25 50 100 メートル

1:1,200

1549

地番参考図

1494	1495	1496
1548	1549	1550
1601	1602	1603

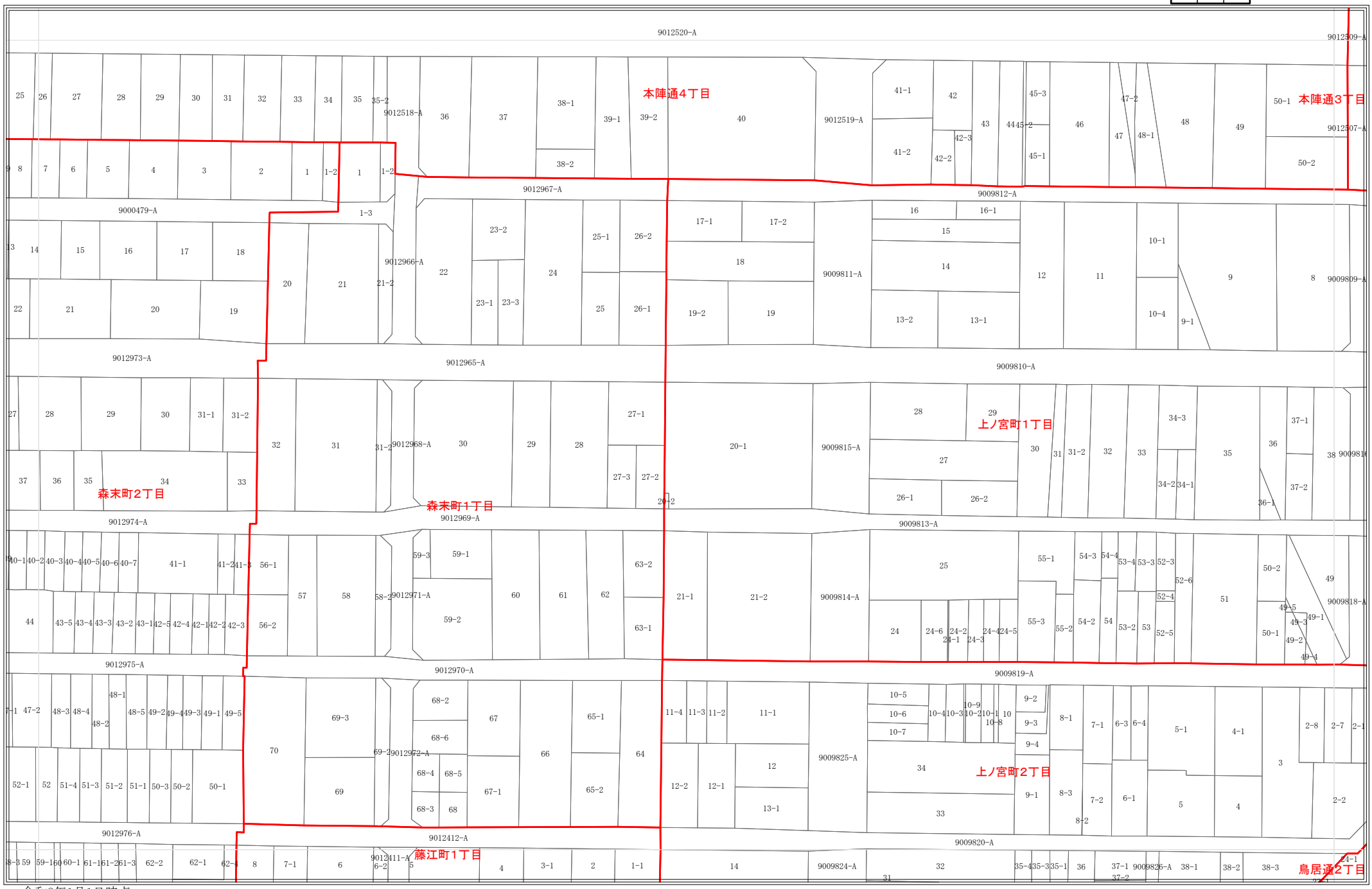

令和8年1月1日時点
・この図面は課税のために作成した図面です。権利関係等の根拠になるものではありません。
・無地番については、Nまたは名古屋市の内部管理番号（例：9876543-A)が表示されている場合があります。

0 25 50 100 メートル

1:1,200

1550

地番参考図

1495	1496	1497
1549	1550	1551
1602	1603	1604

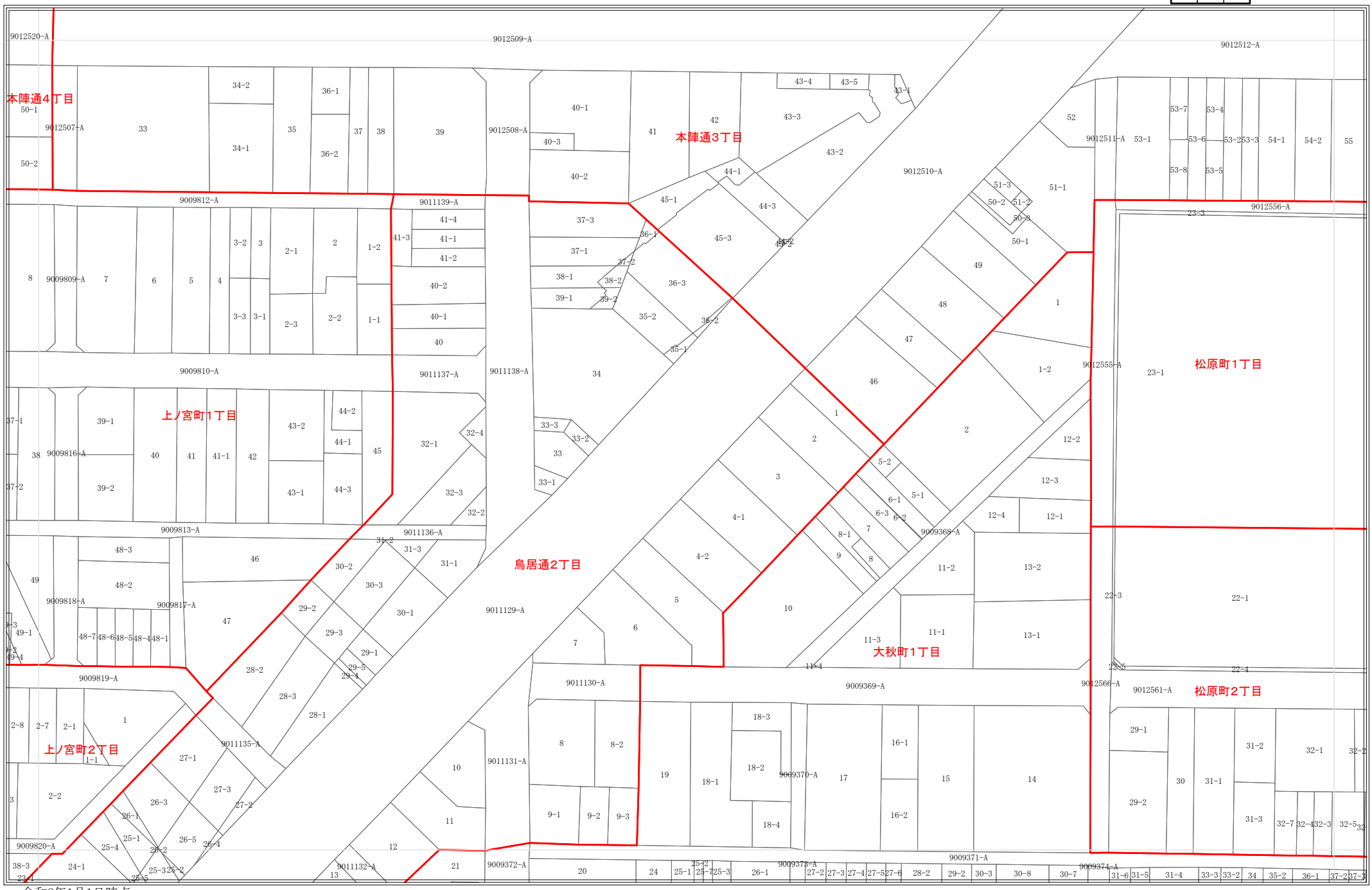

令和8年1月1日時点
・この図面は課税のために作成した図面です。権利関係等の根拠になるものではありません。
・無地番については、Nまたは名古屋市の内部管理番号（例：9876543-A)が表示されている場合があります。

0 25 50 100 メートル

1:1,200

1551

地番参考図

1496	1497	1498
1550	1551	1552
1603	1604	1605

令和8年1月1日時点

・この図面は課税のために作成した図面です。権利関係等の根拠になるものではありません。

・無地番については、Nまたは名古屋市の内部管理番号（例：9876543-A)が表示されている場合があります。

0 25 50 100 メートル

1:1,200

1552

地番参考図

1497	1498	1499
1551	1552	1553
1604	1605	1606

令和8年1月1日時点
・この図面は課税のために作成した図面です。権利関係等の根拠になるものではありません。
・無地番については、Nまたは名古屋市の内部管理番号（例：9876543-A)が表示されている場合があります。

0 25 50 100 メートル

1:1,200

1553

地番参考図

1498	1499	1500
1552	1553	1554
1605	1606	1607

令和8年1月1日時点
・この図面は課税のために作成した図面です。権利関係等の根拠になるものではありません。
・無地番については、Nまたは名古屋市の内部管理番号（例：9876543-A)が表示されている場合があります。

0 25 50 100 メートル

1:1,200

1554

地番参考図

1499	1500	1501
1553	1554	1555
1606	1607	1608

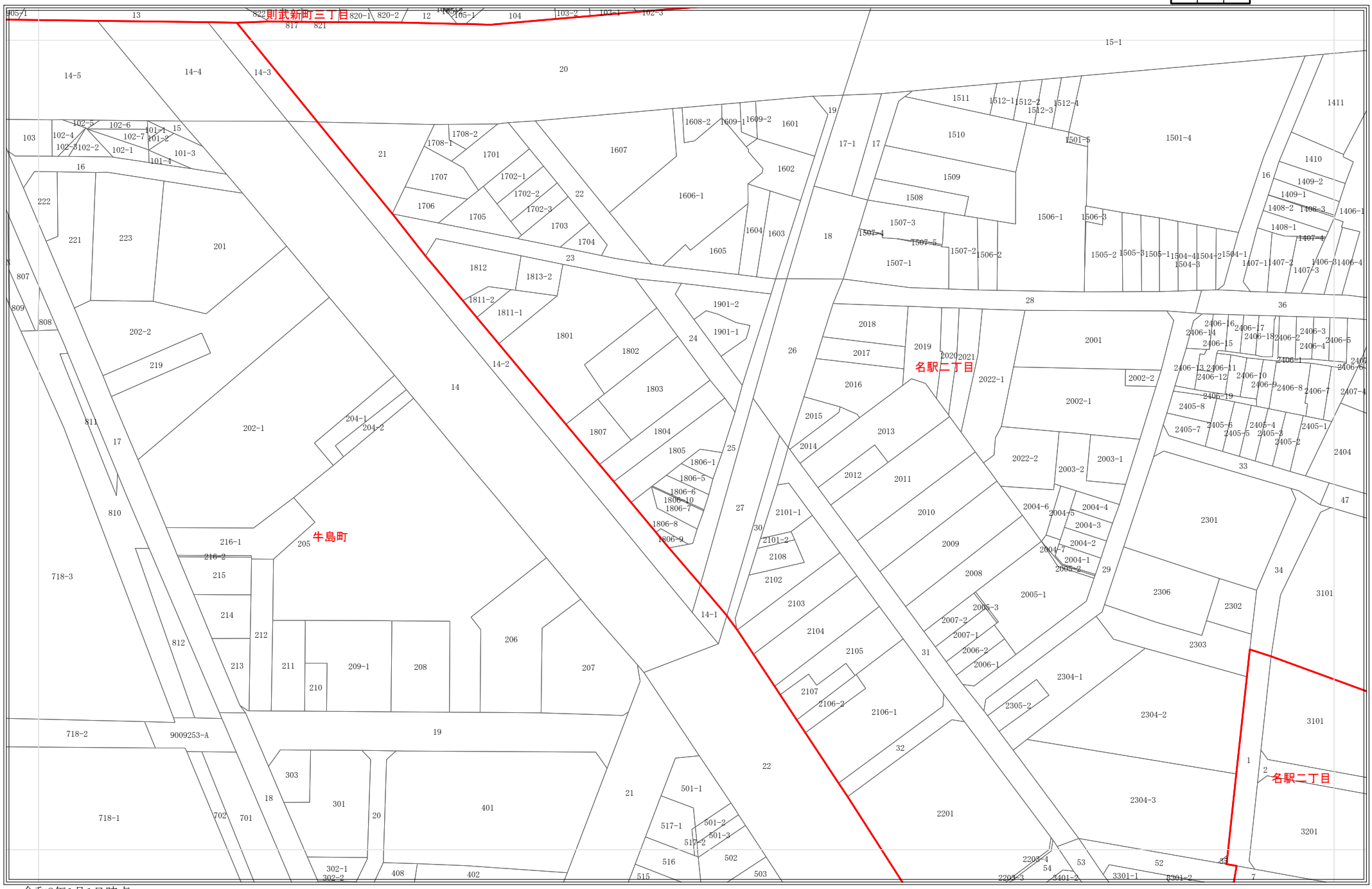

令和8年1月1日時点
・この図面は課税のために作成した図面です。権利関係等の根拠になるものではありません。
・無地番については、Nまたは名古屋市の内部管理番号（例：9876543-A)が表示されている場合があります。

0 25 50 100 メートル

1:1,200

1555

地番参考図

1500	1501	1502
1554	1555	1556
1607	1608	1609

令和8年1月1日時点
・この図面は課税のために作成した図面です。権利関係等の根拠になるものではありません。
・無地番については、Nまたは名古屋市の内部管理番号（例：9876543-A)が表示されている場合があります。

0 25 50 100 メートル

1:1,200

1596

地番参考図

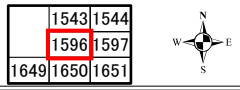

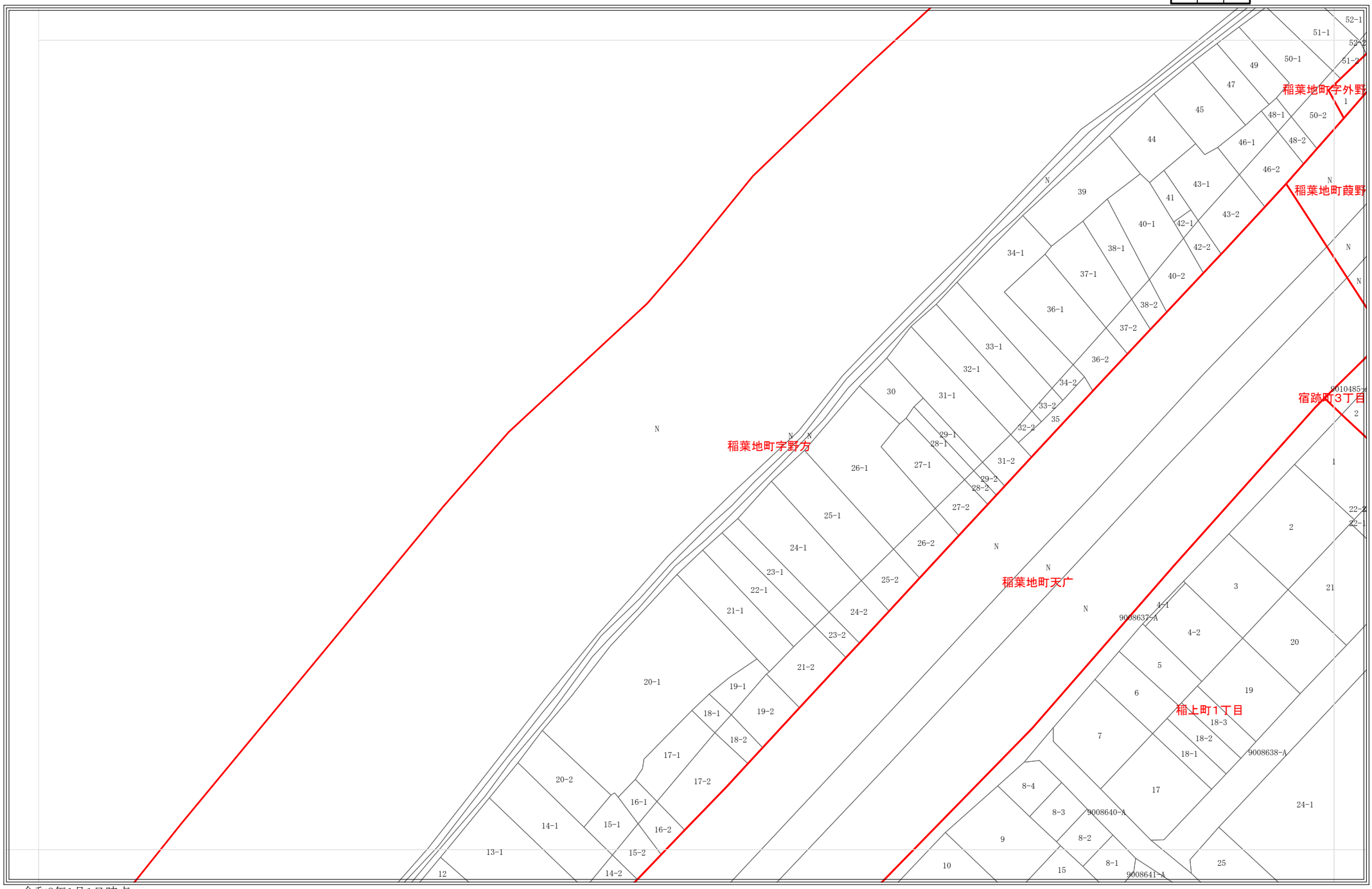

令和8年1月1日時点
・この図面は課税のために作成した図面です。権利関係等の根拠になるものではありません。
・無地番については、Nまたは名古屋市の内部管理番号（例：9876543-A)が表示されている場合があります。

0 25 50 100 メートル

1:1,200

1597

地番参考図

1543	1544	1545
1596	1597	1598
1650	1651	1652

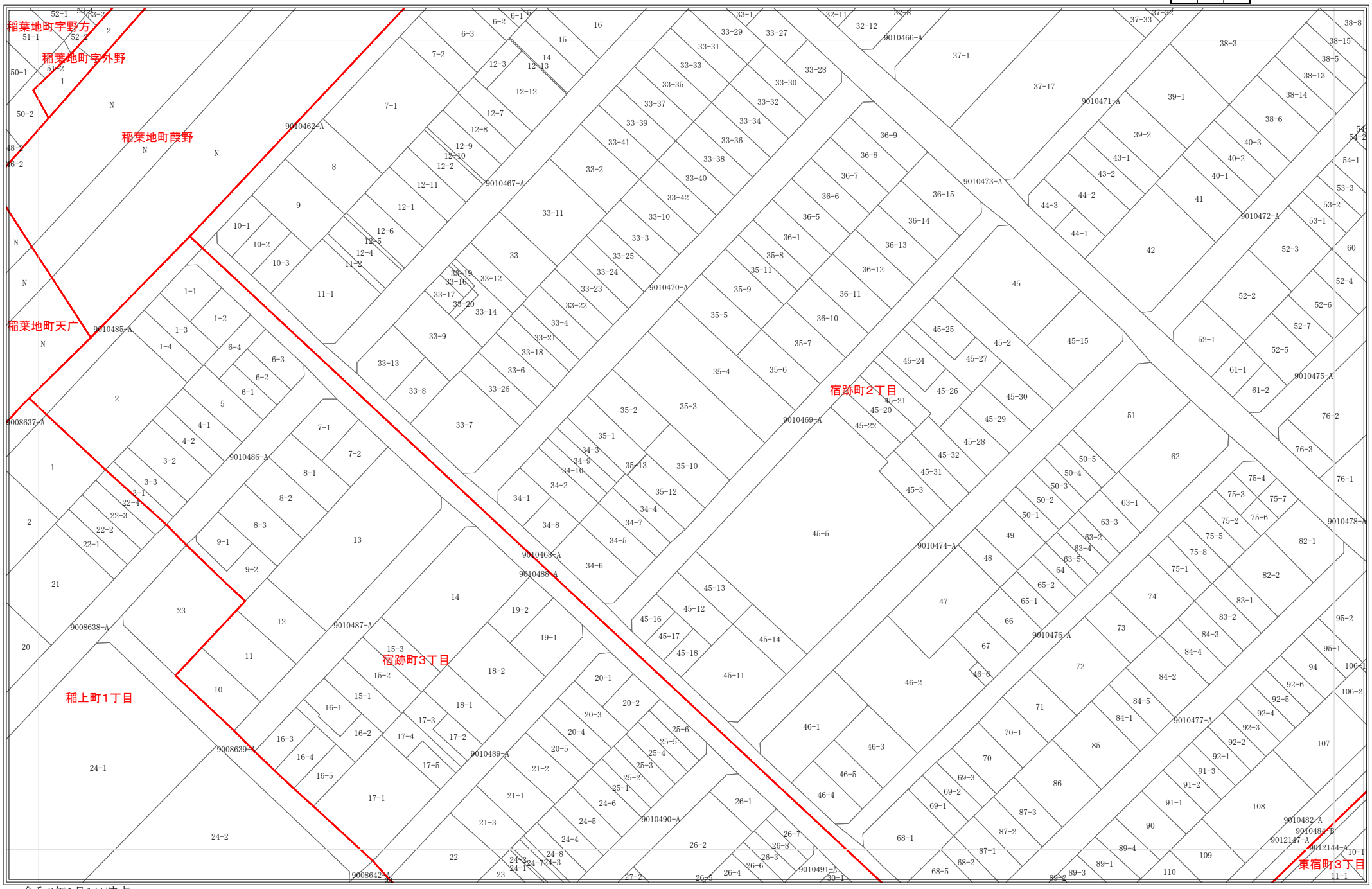

令和8年1月1日時点
・この図面は課税のために作成した図面です。権利関係等の根拠になるものではありません。
・無地番については、Nまたは名古屋市の内部管理番号（例：9876543-A)が表示されている場合があります。

0 25 50 100 メートル

1:1,200

1598

地番参考図

1544	1545	1546
1597	1598	1599
1651	1652	1653

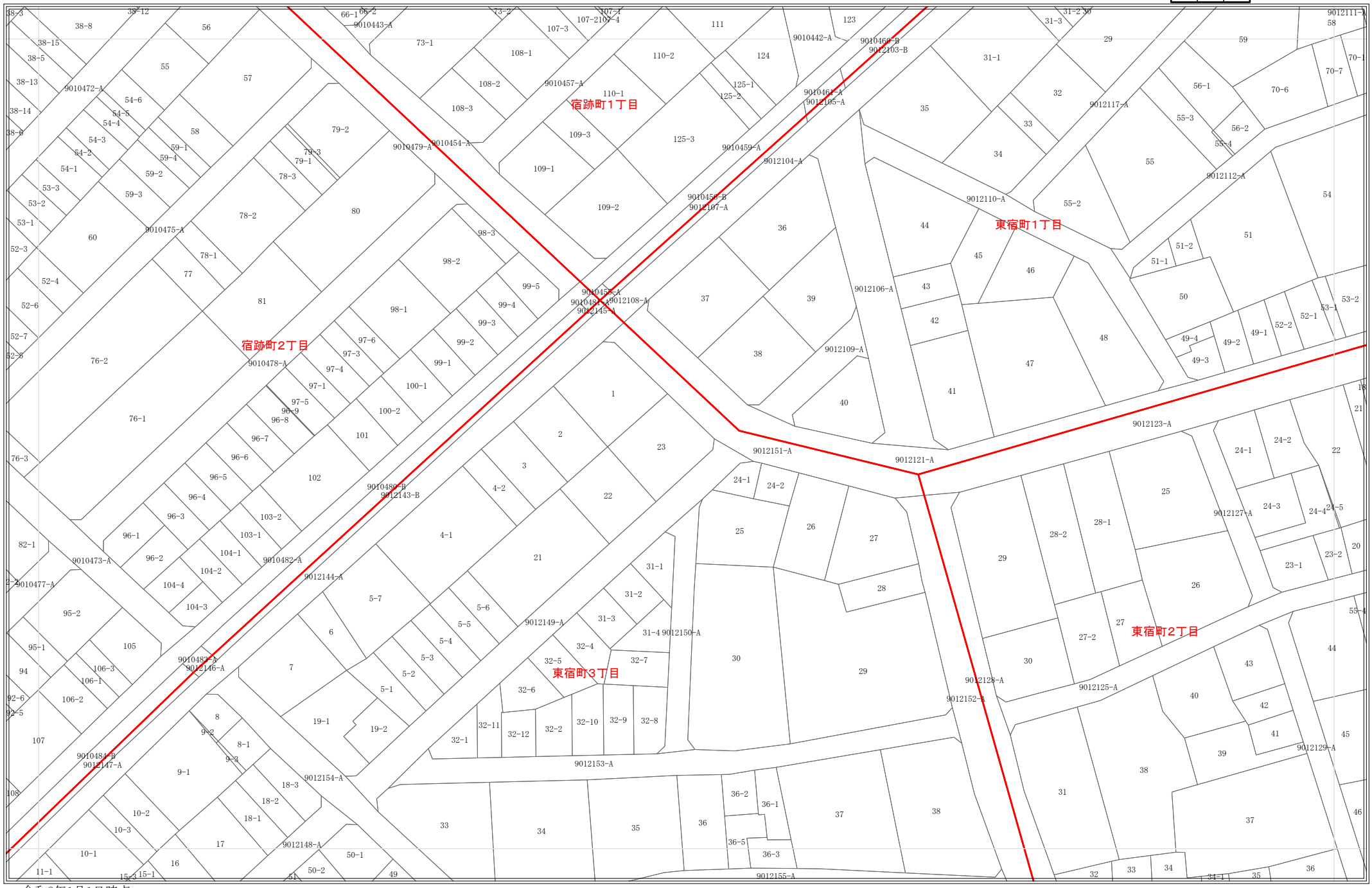

令和8年1月1日時点
・この図面は課税のために作成した図面です。権利関係等の根拠になるものではありません。
・無地番については、Nまたは名古屋市の内部管理番号（例：9876543-A)が表示されている場合があります。

0 25 50 100 メートル

1:1,200

1599

地番参考図

1545	1546	1547
1598	1599	1600
1652	1653	1654

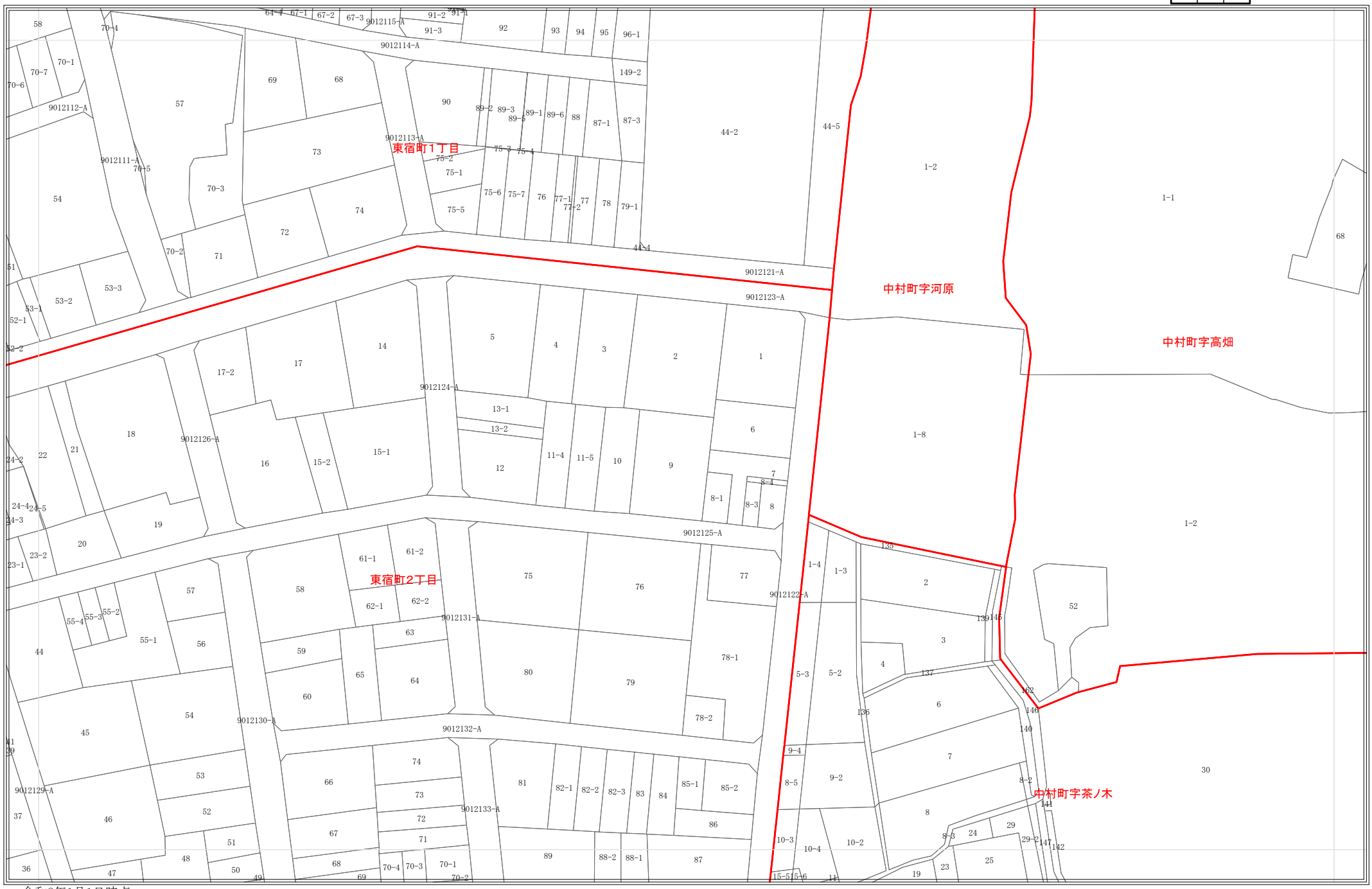

令和8年1月1日時点
・この図面は課税のために作成した図面です。権利関係等の根拠になるものではありません。
・無地番については、Nまたは名古屋市の内部管理番号（例：9876543-A)が表示されている場合があります。

0 25 50 100 メートル

1:1,200

1600

地番参考図

1546	1547	1548
1599	1600	1601
1653	1654	1655

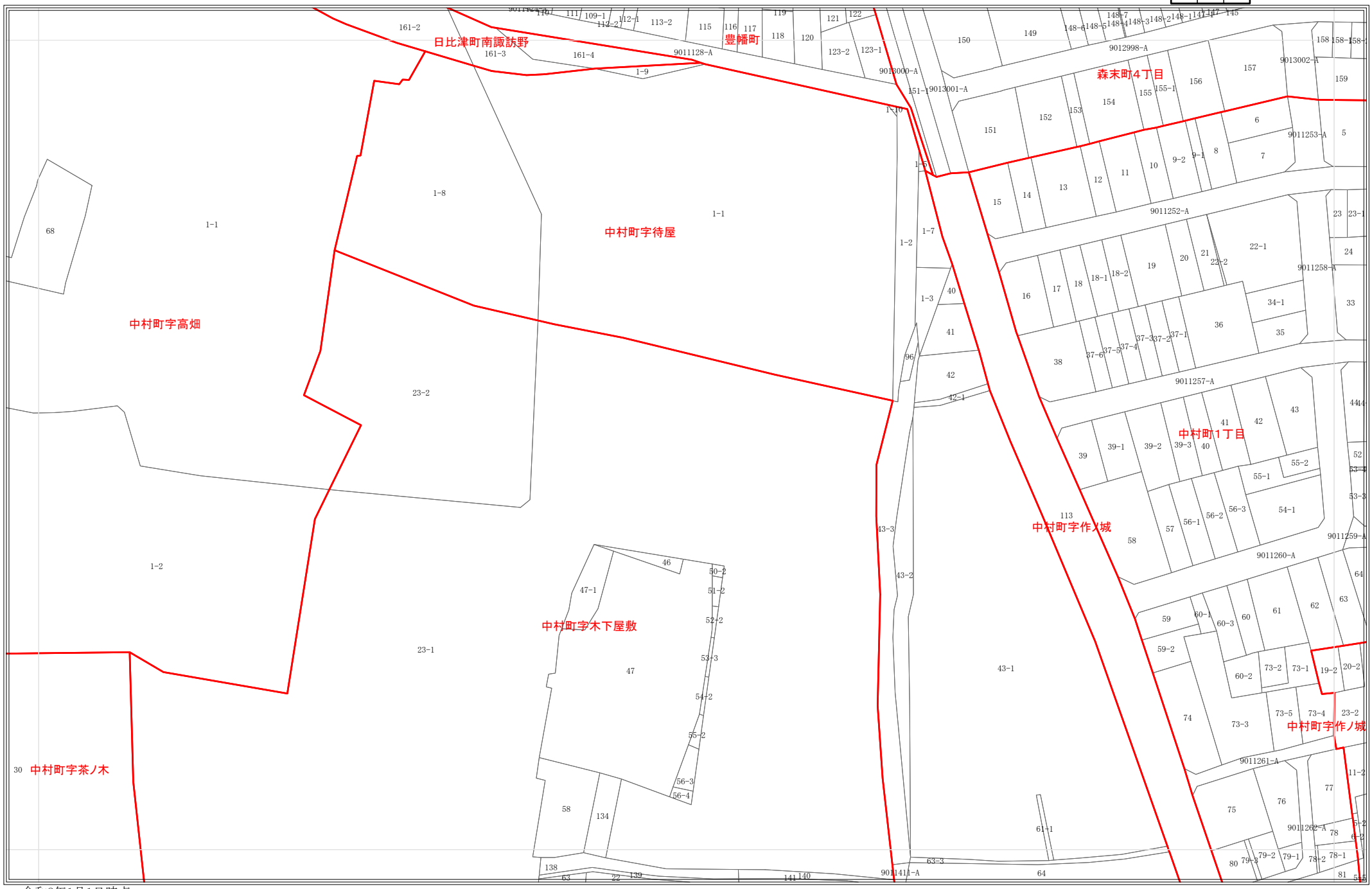

令和8年1月1日時点
・この図面は課税のために作成した図面です。権利関係等の根拠になるものではありません。
・無地番については、Nまたは名古屋市の内部管理番号（例：9876543-A)が表示されている場合があります。

0 25 50 100 メートル

1:1,200

1601

地番参考図

1547	1548	1549
1600	1601	1602
1654	1655	1656

令和8年1月1日時点
・この図面は課税のために作成した図面です。権利関係等の根拠になるものではありません。
・無地番については、Nまたは名古屋市の内部管理番号（例：9876543-A)が表示されている場合があります。

0 25 50 100 メートル

1:1,200

1602

地番参考図

1548	1549	1550
1601	1602	1603
1655	1656	1657

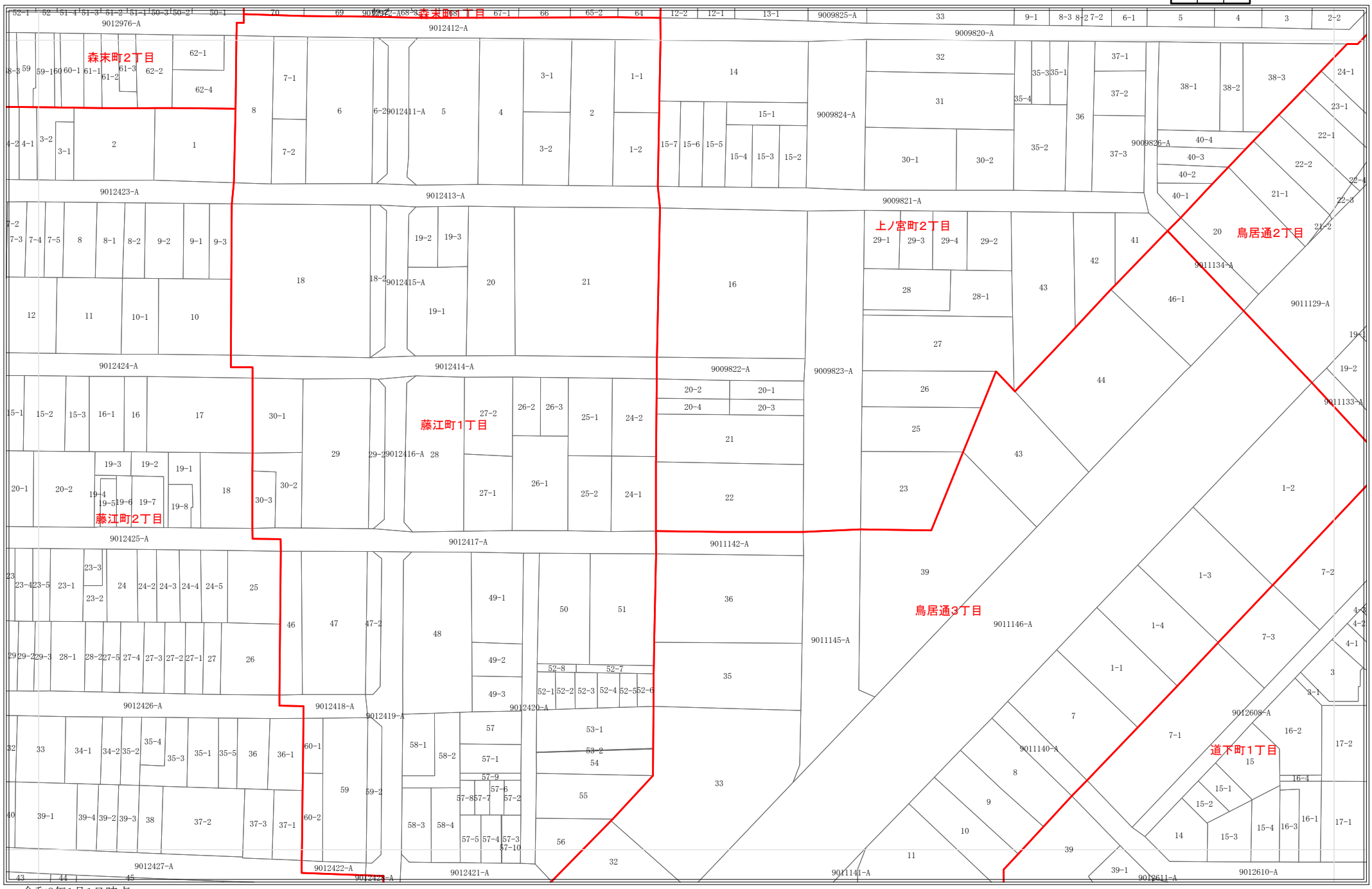

令和8年1月1日時点
・この図面は課税のために作成した図面です。権利関係等の根拠になるものではありません。
・無地番については、Nまたは名古屋市の内部管理番号（例：9876543-A)が表示されている場合があります。

0 25 50 100 メートル

1:1,200

1603

地番参考図

1549	1550	1551
1602	1603	1604
1656	1657	1658

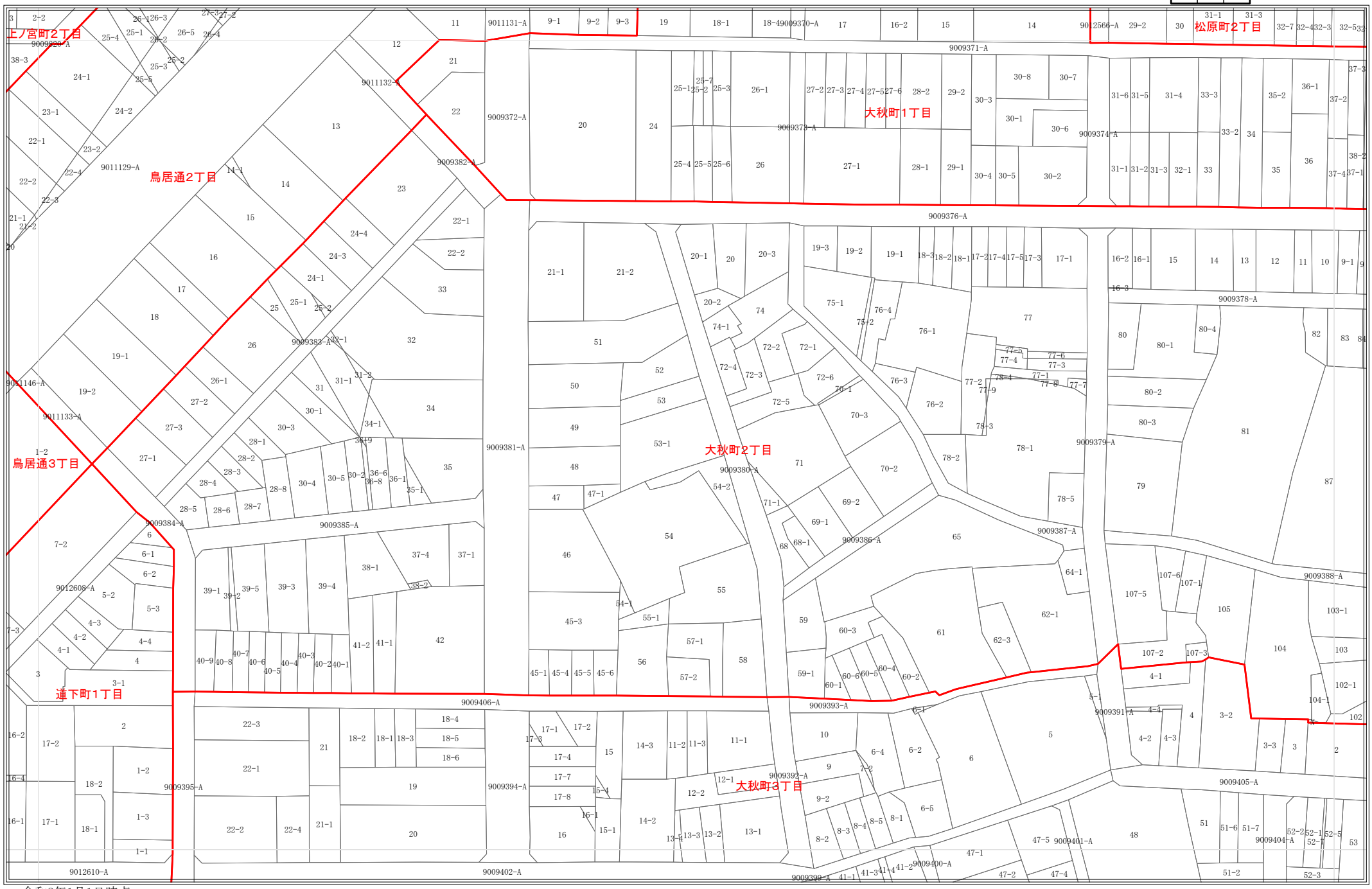

令和8年1月1日時点
・この図面は課税のために作成した図面です。権利関係等の根拠になるものではありません。
・無地番については、Nまたは名古屋市の内部管理番号（例：9876543-A)が表示されている場合があります。

0 25 50 100 メートル

1:1,200

1604

地番参考図

1550	1551	1552
1603	1604	1605
1657	1658	1659

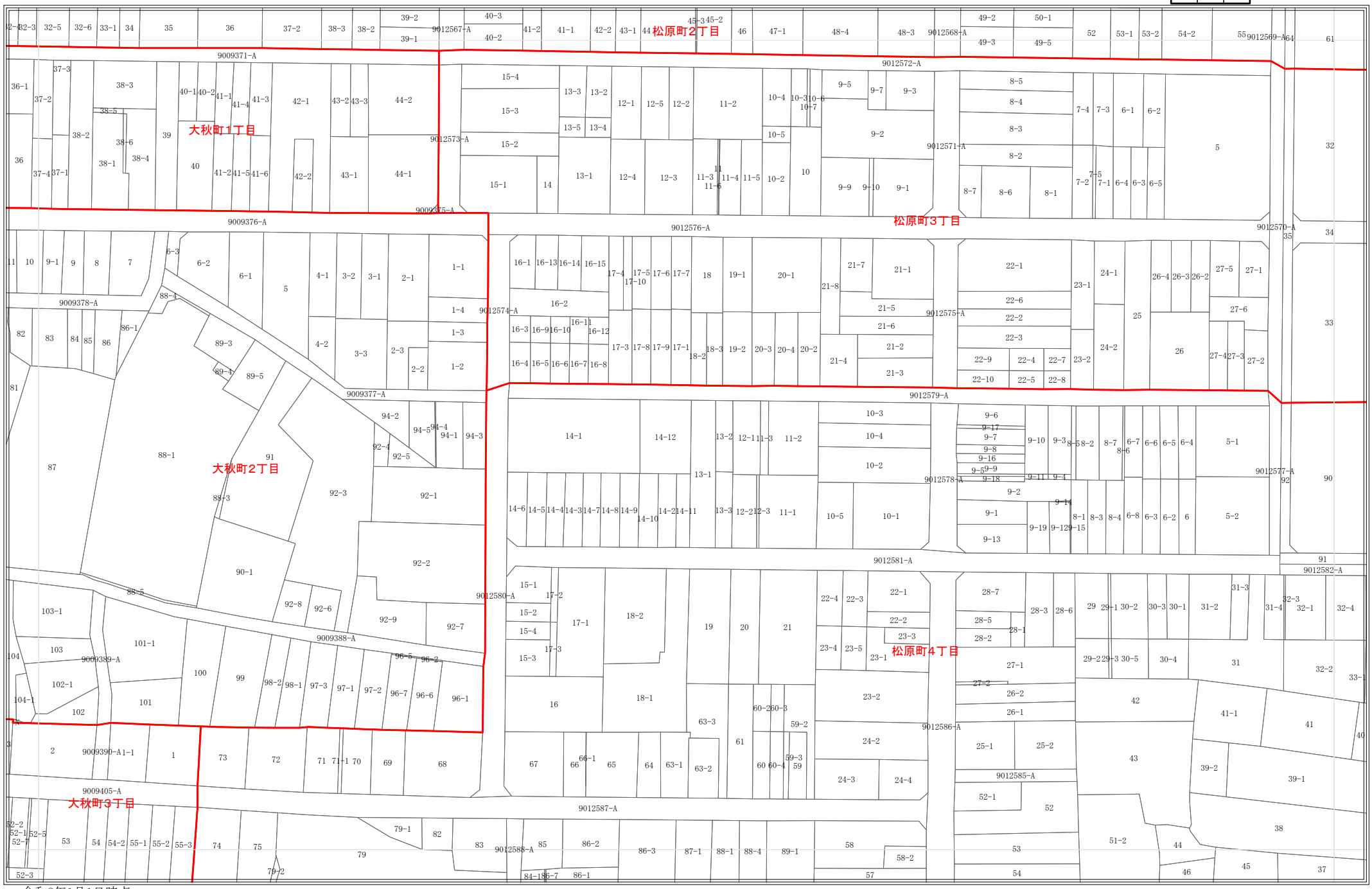

令和8年1月1日時点
・この図面は課税のために作成した図面です。権利関係等の根拠になるものではありません。
・無地番については、Nまたは名古屋市の内部管理番号（例：9876543-A)が表示されている場合があります。

0 25 50 100 メートル

1:1,200

1605

地番参考図

1551	1552	1553
1604	1605	1606
1658	1659	1660

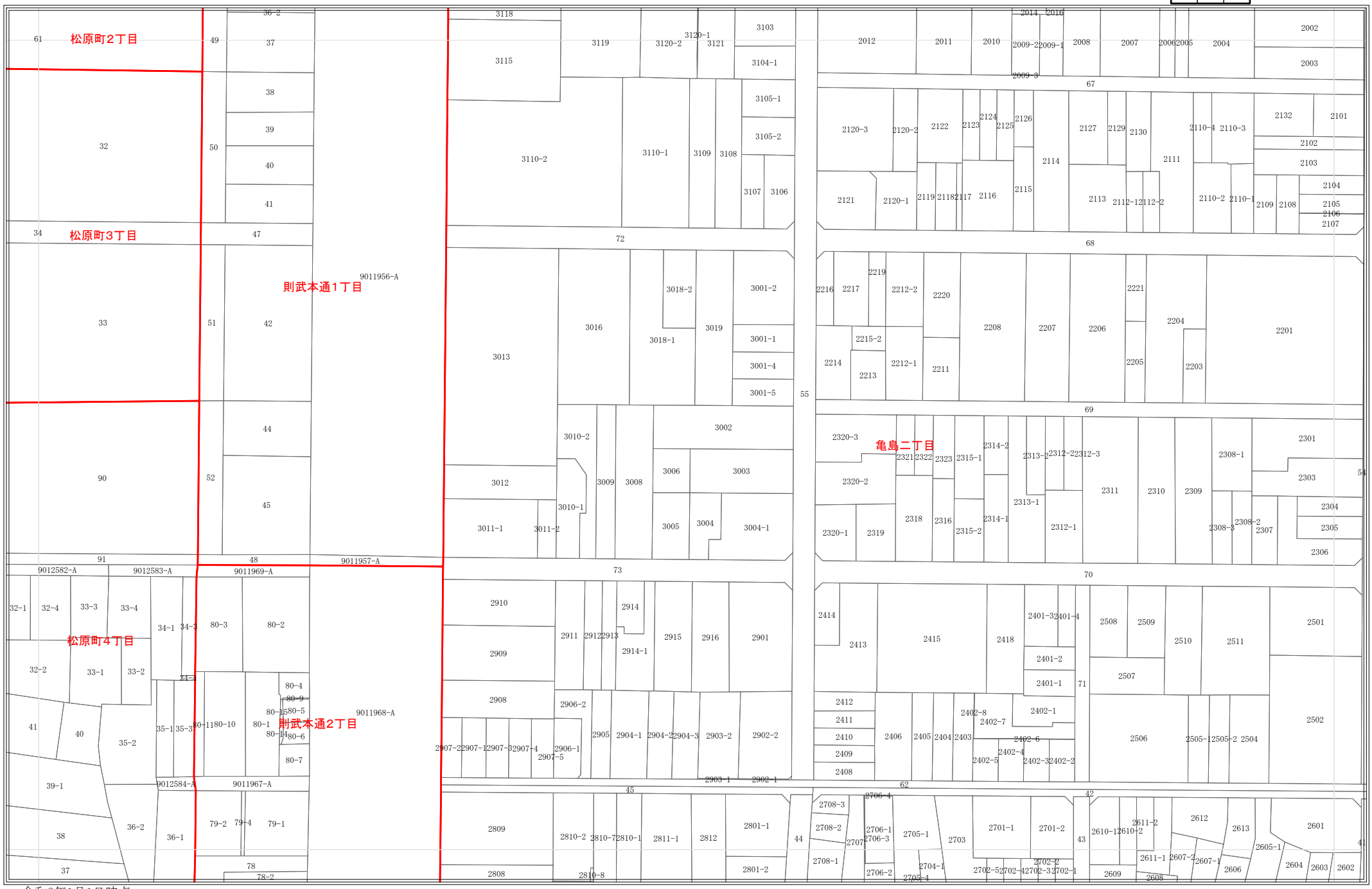

令和8年1月1日時点
・この図面は課税のために作成した図面です。権利関係等の根拠になるものではありません。
・無地番については、Nまたは名古屋市の内部管理番号（例：9876543-A)が表示されている場合があります。

0 25 50 100 メートル

1:1,200

1606

地番参考図

1552	1553	1554
1605	1606	1607
1659	1660	1661

令和8年1月1日時点
・この図面は課税のために作成した図面です。権利関係等の根拠になるものではありません。
・無地番については、Nまたは名古屋市の内部管理番号（例：9876543-A)が表示されている場合があります。

0 25 50 100 メートル

1:1,200

1607

地番参考図

1553	1554	1555
1606	1607	1608
1660	1661	1662

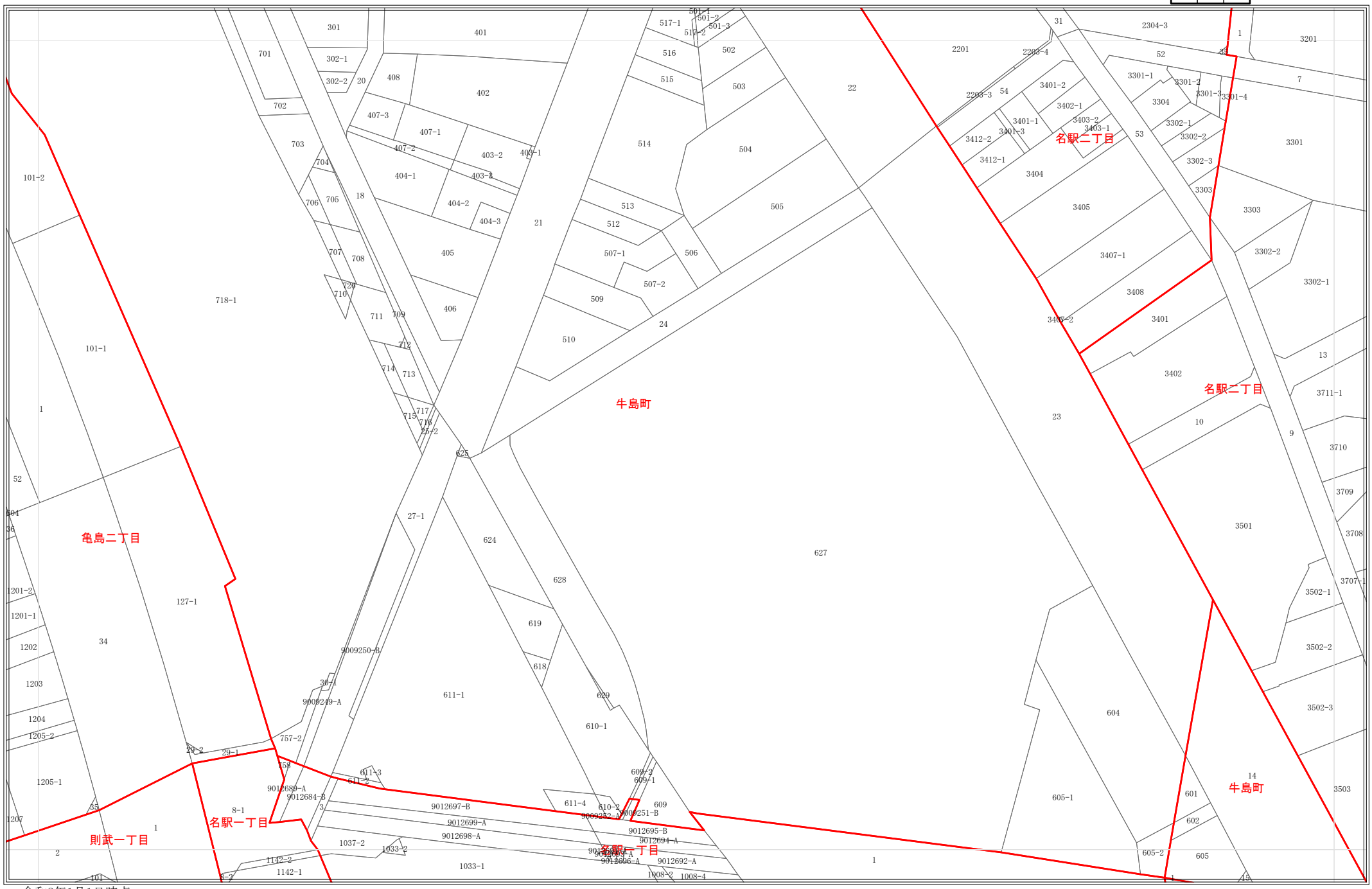

令和8年1月1日時点
・この図面は課税のために作成した図面です。権利関係等の根拠になるものではありません。
・無地番については、Nまたは名古屋市の内部管理番号（例：9876543-A)が表示されている場合があります。

0 25 50 100 メートル

1:1,200

1608

地番参考図

1554	1555	1556
1607	1608	1609
1661	1662	1663

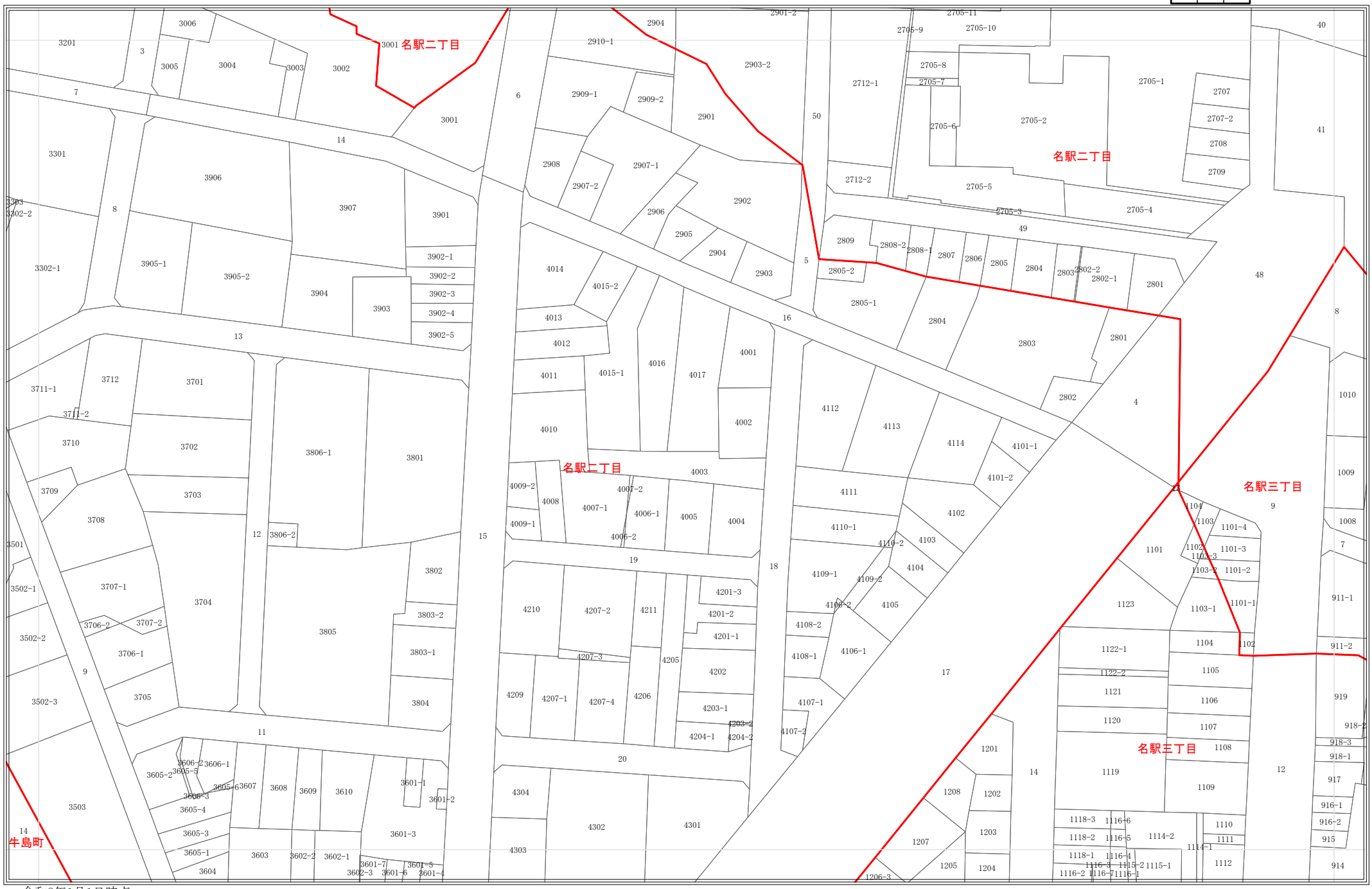

令和8年1月1日時点
・この図面は課税のために作成した図面です。権利関係等の根拠になるものではありません。
・無地番については、Nまたは名古屋市の内部管理番号（例：9876543-A)が表示されている場合があります。

0 25 50 100 メートル

1:1,200

1609

地番参考図

1555	1556	1557
1608	1609	1610
1662	1663	1664

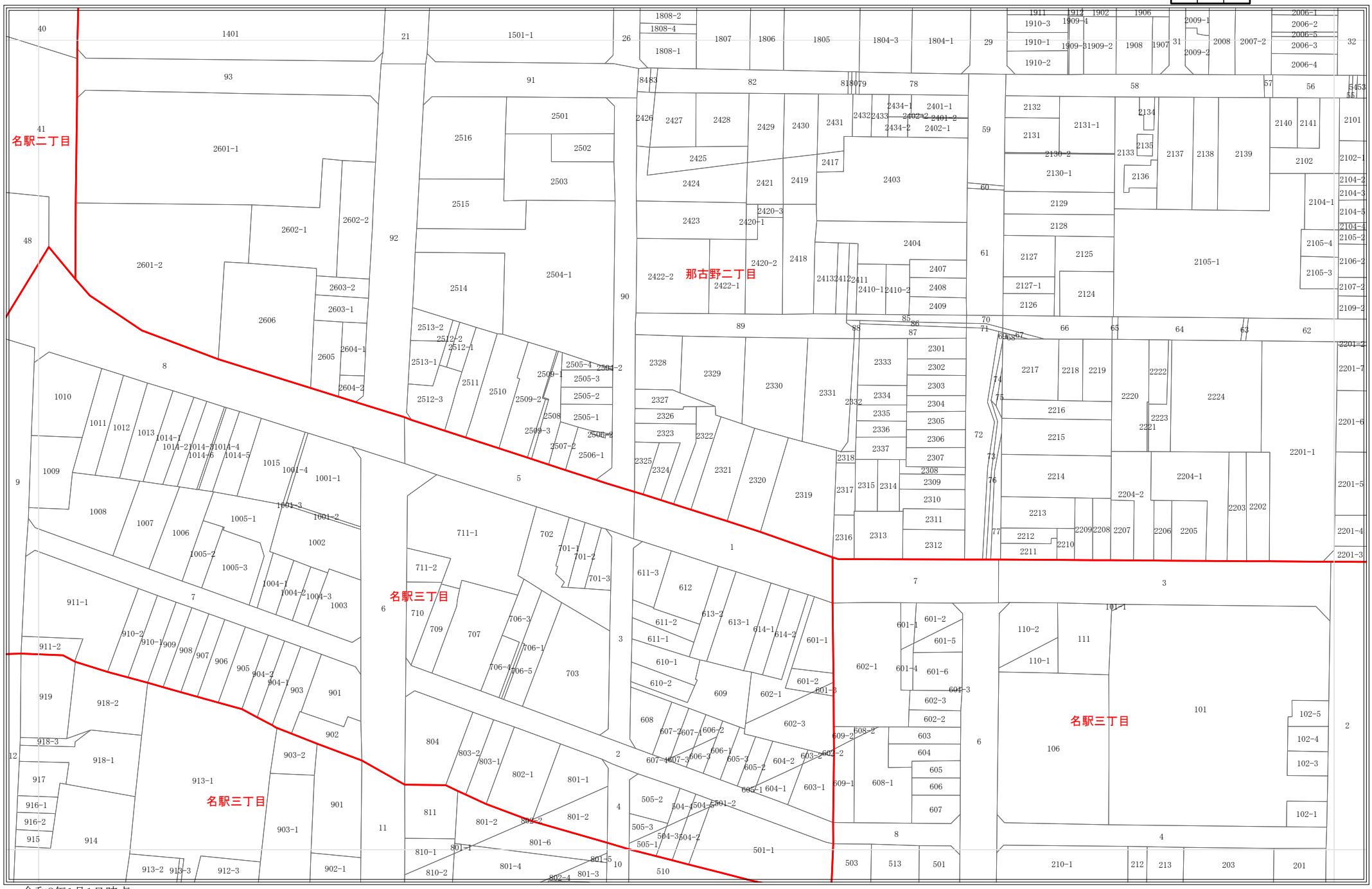

令和8年1月1日時点
・この図面は課税のために作成した図面です。権利関係等の根拠になるものではありません。
・無地番については、Nまたは名古屋市の内部管理番号（例：9876543-A)が表示されている場合があります。

0 25 50 100 メートル

1:1,200

1610

地番参考図

1556	1557	1558
1609	1610	1611
1663	1664	1665

令和8年1月1日時点
・この図面は課税のために作成した図面です。権利関係等の根拠になるものではありません。
・無地番については、Nまたは名古屋市の内部管理番号（例：9876543-A)が表示されている場合があります。

0 25 50 100 メートル

1:1,200

1649

地番参考図

		1596
	1649	1650
1703	1704	1705



令和8年1月1日時点
・この図面は課税のために作成した図面です。権利関係等の根拠になるものではありません。
・無地番については、Nまたは名古屋市の内部管理番号（例：9876543-A)が表示されている場合があります。

0 25 50 100 メートル

1:1,200

1650

地番参考図

	1596	1597
1649	1650	1651
1704	1705	1706

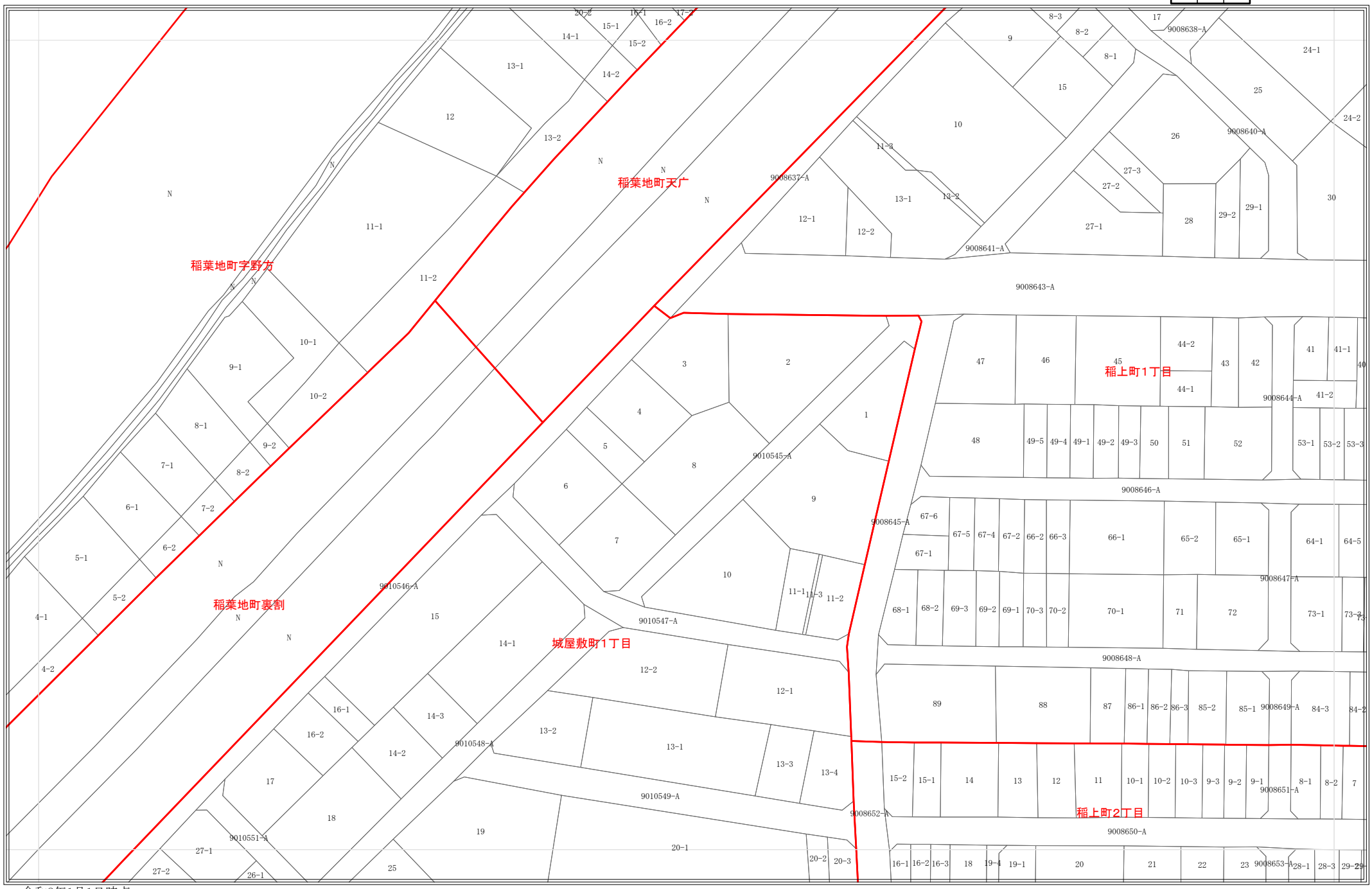

令和8年1月1日時点
・この図面は課税のために作成した図面です。権利関係等の根拠になるものではありません。
・無地番については、Nまたは名古屋市の内部管理番号（例：9876543-A)が表示されている場合があります。

0 25 50 100 メートル

1:1,200

1651

地番参考図

1596	1597	1598
1650	1651	1652
1705	1706	1707

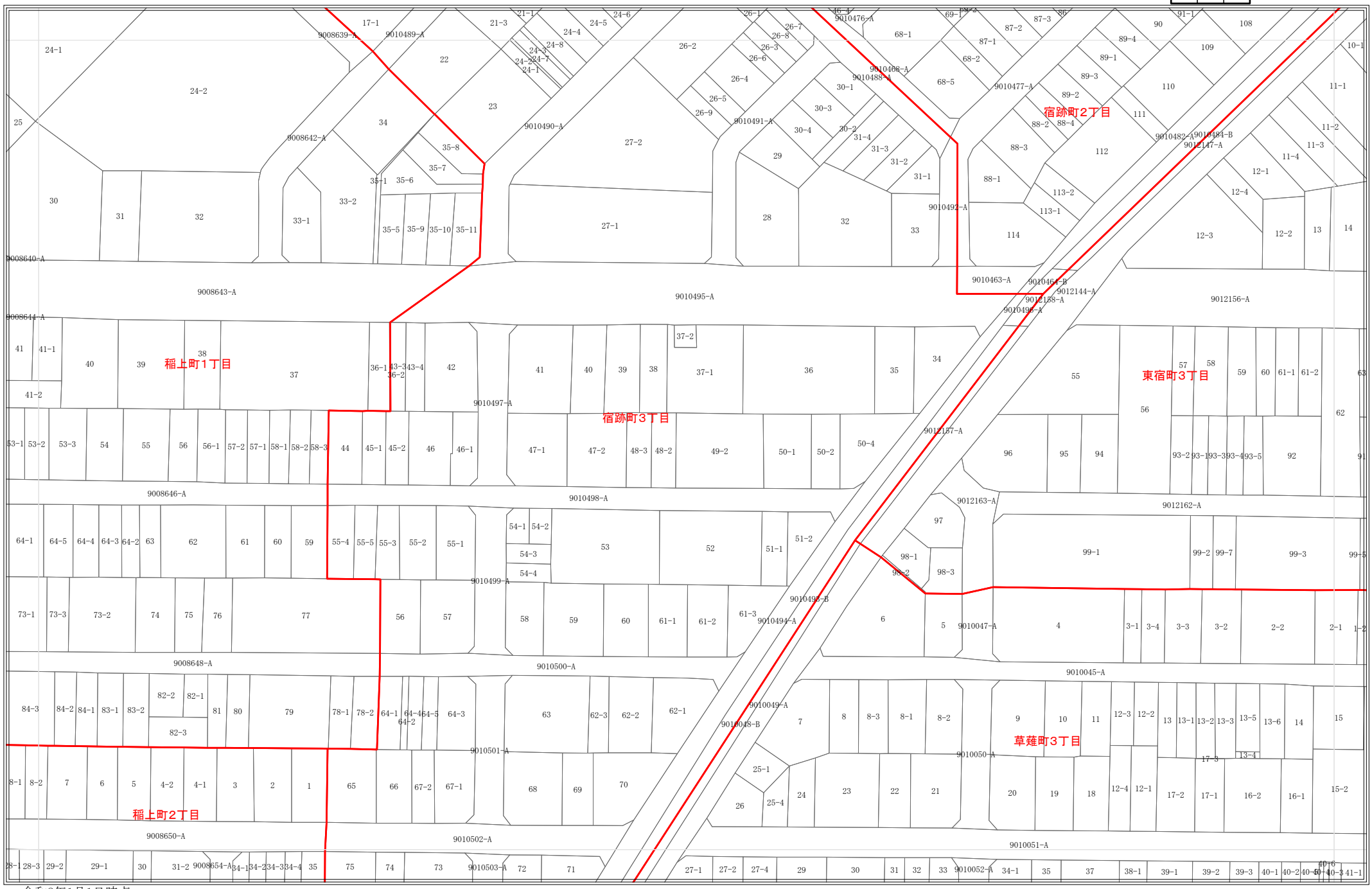

令和8年1月1日時点
・この図面は課税のために作成した図面です。権利関係等の根拠になるものではありません。
・無地番については、Nまたは名古屋市の内部管理番号（例：9876543-A)が表示されている場合があります。

0 25 50 100 メートル

1:1,200

1652

地番参考図

1597	1598	1599
1651	1652	1653
1706	1707	1708

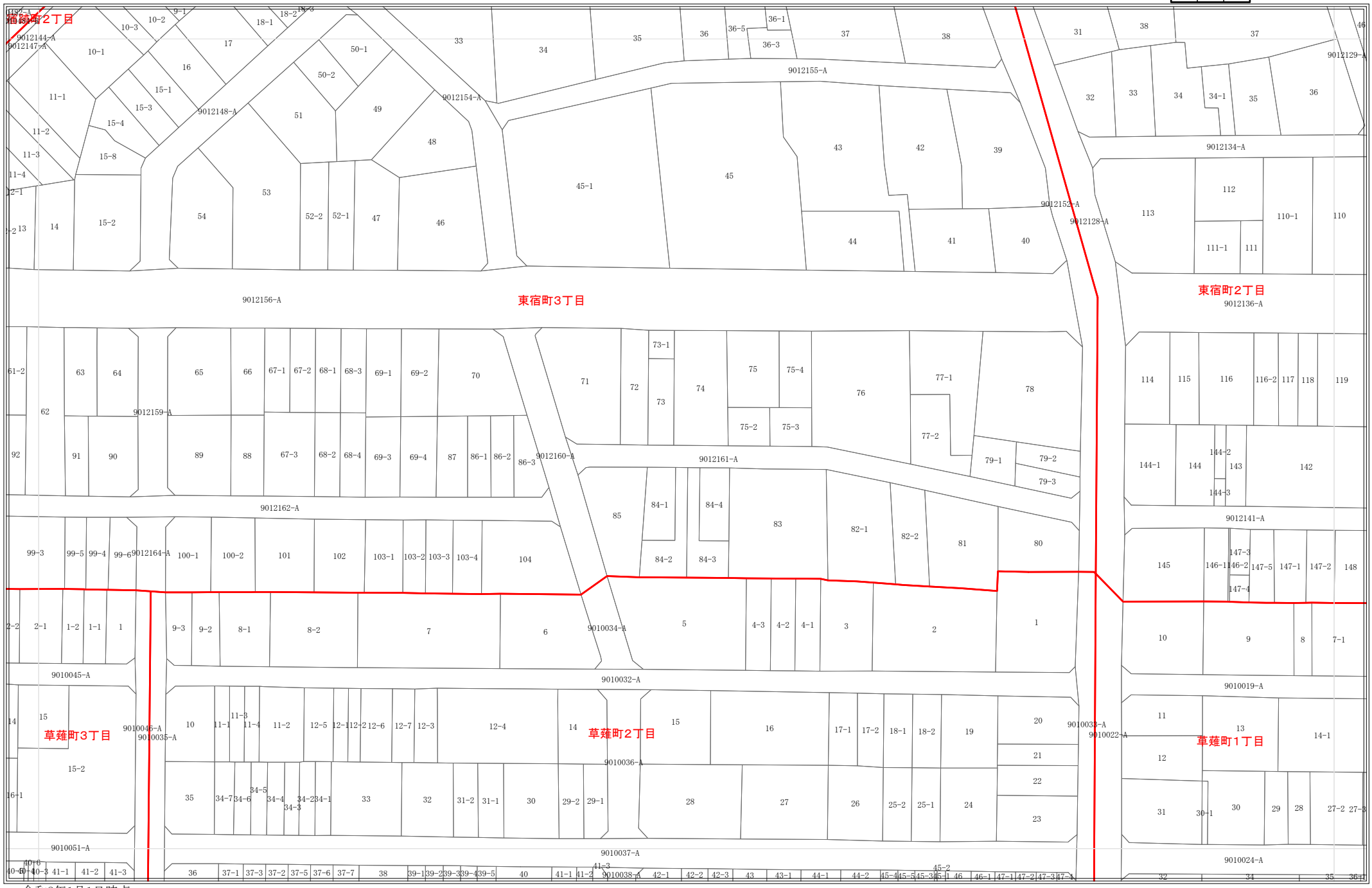

令和8年1月1日時点

・この図面は課税のために作成した図面です。権利関係等の根拠になるものではありません。

・無地番については、Nまたは名古屋市の内部管理番号（例：9876543-A)が表示されている場合があります。

0 25 50 100 メートル

1:1,200

1653

地番参考図

1598	1599	1600
1652	1653	1654
1707	1708	1709

令和8年1月1日時点
・この図面は課税のために作成した図面です。権利関係等の根拠になるものではありません。
・無地番については、Nまたは名古屋市の内部管理番号（例：9876543-A)が表示されている場合があります。

0 25 50 100 メートル

1:1,200

1654

地番参考図

1599	1600	1601
1653	1654	1655
1708	1709	1710

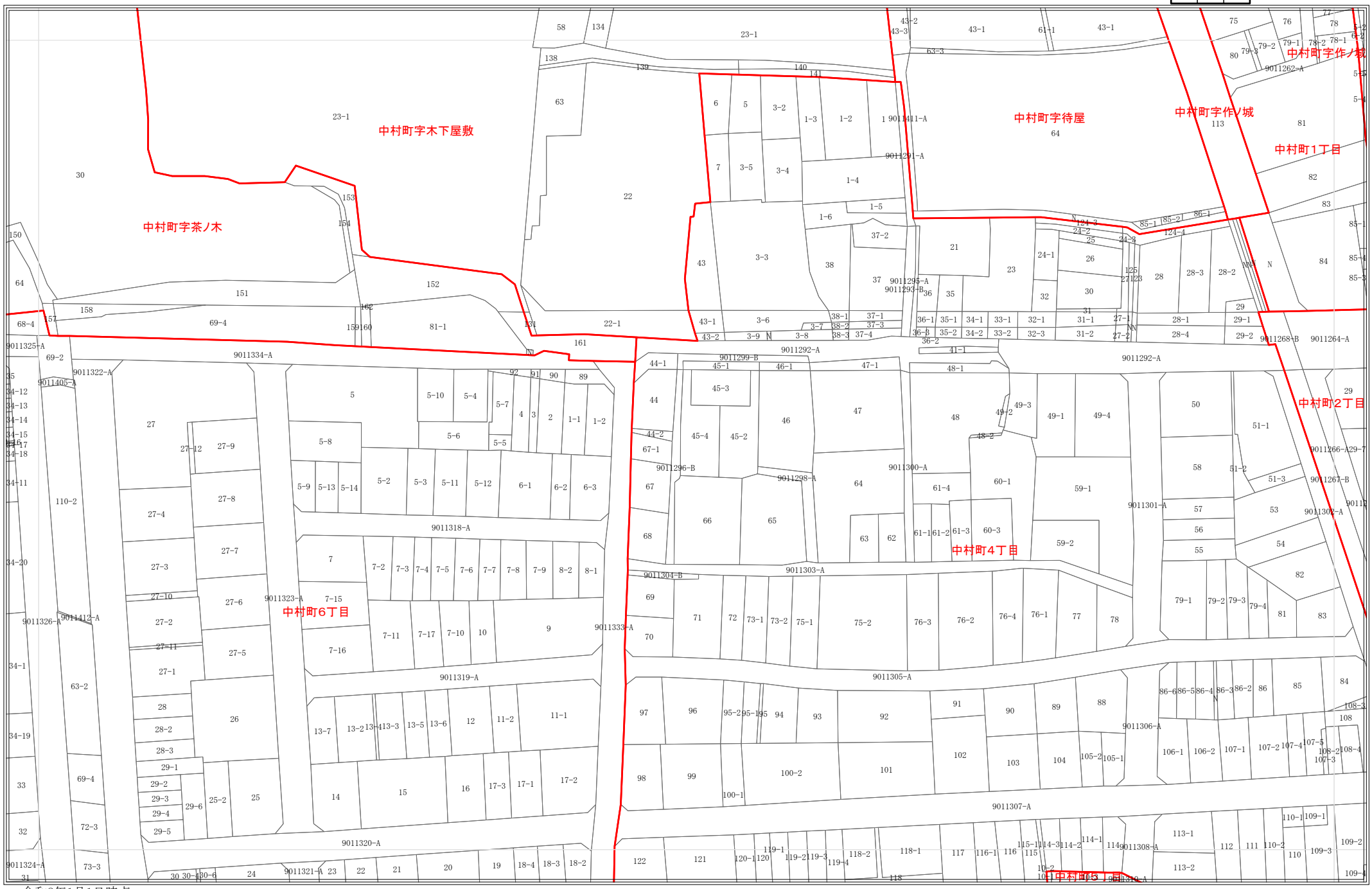

令和8年1月1日時点
・この図面は課税のために作成した図面です。権利関係等の根拠になるものではありません。
・無地番については、Nまたは名古屋市の内部管理番号（例：9876543-A)が表示されている場合があります。

0 25 50 100 メートル

1:1,200

1655

地番参考図

1600	1601	1602
1654	1655	1656
1709	1710	1711

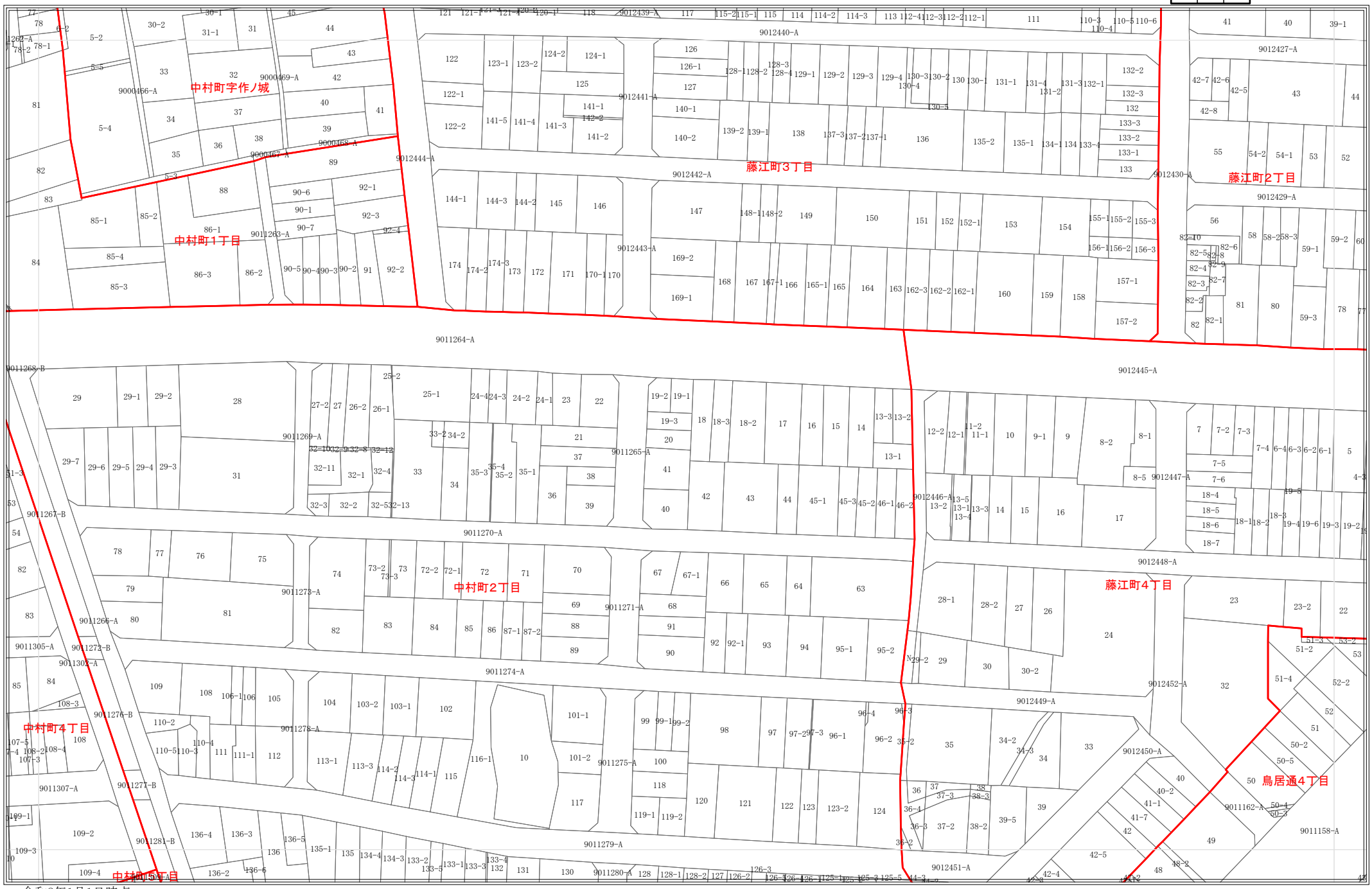

令和8年1月1日時点
・この図面は課税のために作成した図面です。権利関係等の根拠になるものではありません。
・無地番については、Nまたは名古屋市の内部管理番号（例：9876543-A)が表示されている場合があります。

0 25 50 100 メートル

1:1,200

1656

地番参考図

1601	1602	1603
1655	1656	1657
1710	1711	1712

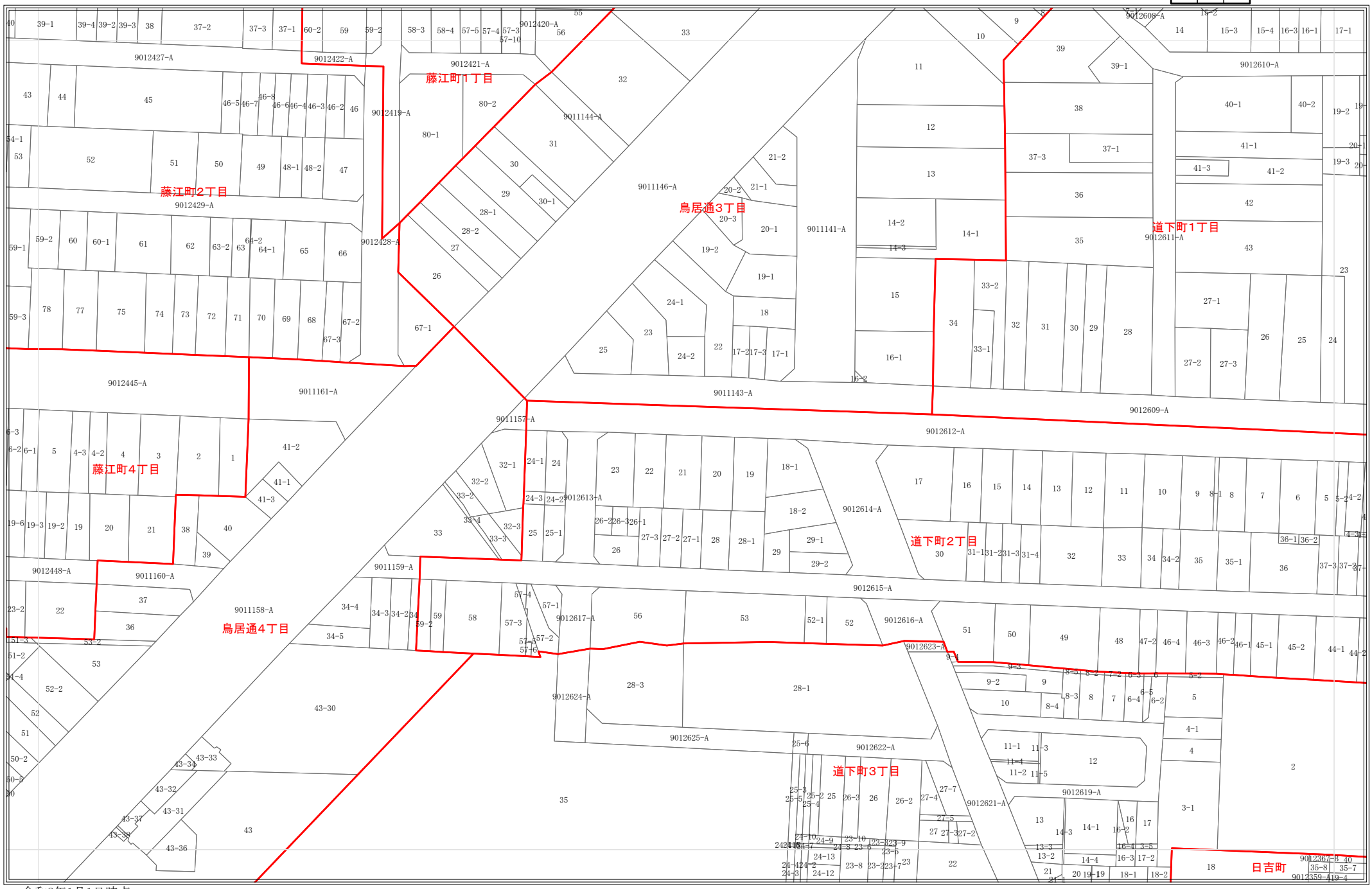

令和8年1月1日時点
・この図面は課税のために作成した図面です。権利関係等の根拠になるものではありません。
・無地番については、Nまたは名古屋市の内部管理番号（例：9876543-A)が表示されている場合があります。

0 25 50 100 メートル

1:1,200

1657

地番参考図

1602	1603	1604
1656	1657	1658
1711	1712	1713

令和8年1月1日時点
・この図面は課税のために作成した図面です。権利関係等の根拠になるものではありません。
・無地番については、Nまたは名古屋市の内部管理番号（例：9876543-A)が表示されている場合があります。

0 25 50 100 メートル

1:1,200

1658

地番参考図

1603	1604	1605
1657	1658	1659
1712	1713	1714

令和8年1月1日時点
・この図面は課税のために作成した図面です。権利関係等の根拠になるものではありません。
・無地番については、Nまたは名古屋市の内部管理番号（例：9876543-A)が表示されている場合があります。

0 25 50 100 メートル

1:1,200

1659

地番参考図

1604	1605	1606
1658	1659	1660
1713	1714	1715

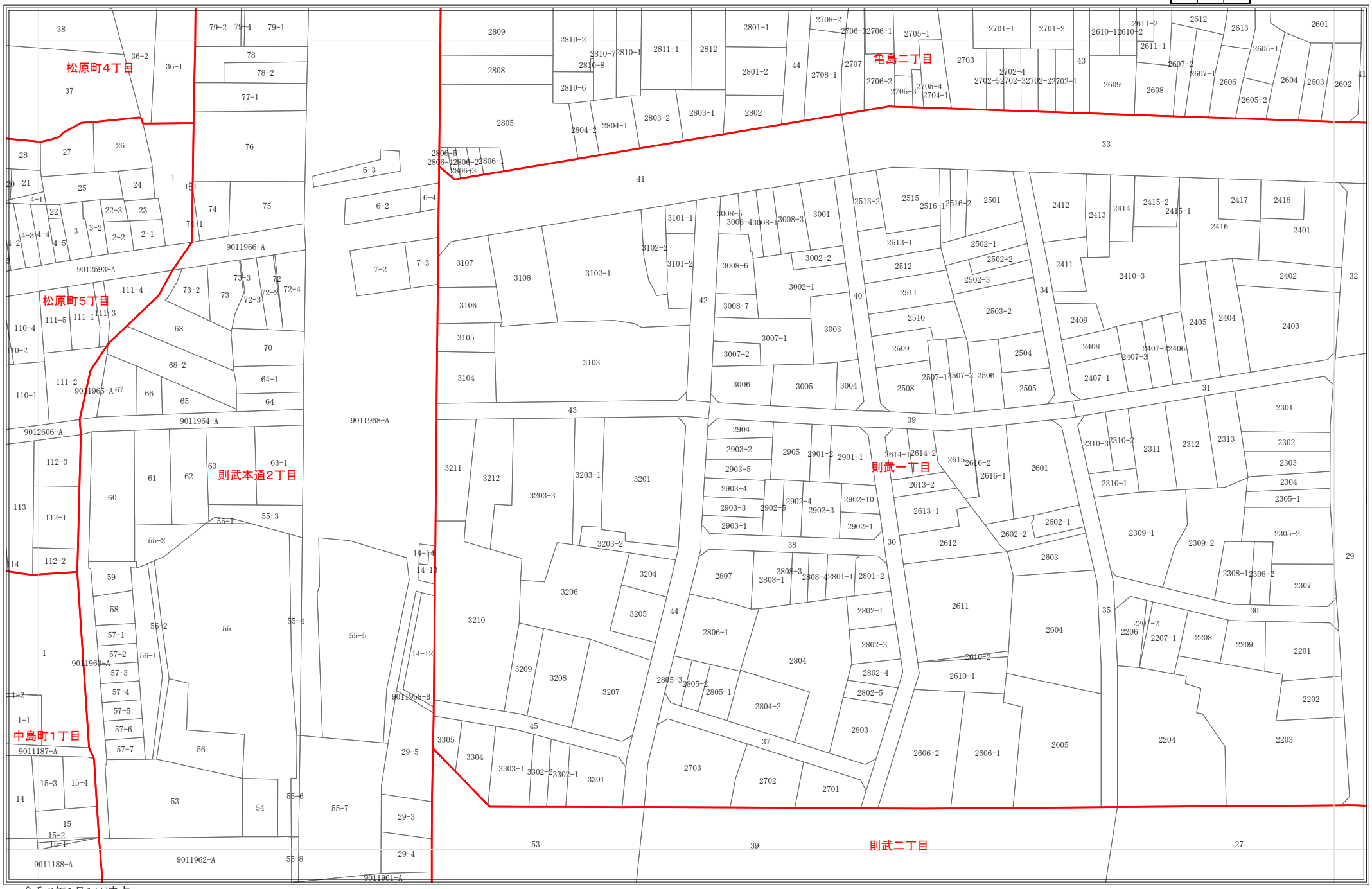

令和8年1月1日時点
・この図面は課税のために作成した図面です。権利関係等の根拠になるものではありません。
・無地番については、Nまたは名古屋市の内部管理番号（例：9876543-A)が表示されている場合があります。

0 25 50 100 メートル

1:1,200

1660

地番参考図

1605	1606	1607
1659	1660	1661
1714	1715	1716

令和8年1月1日時点
・この図面は課税のために作成した図面です。権利関係等の根拠になるものではありません。
・無地番については、Nまたは名古屋市の内部管理番号（例：9876543-A)が表示されている場合があります。

0 25 50 100 メートル

1:1,200

1661

地番参考図

1606	1607	1608
1660	1661	1662
1715	1716	1717

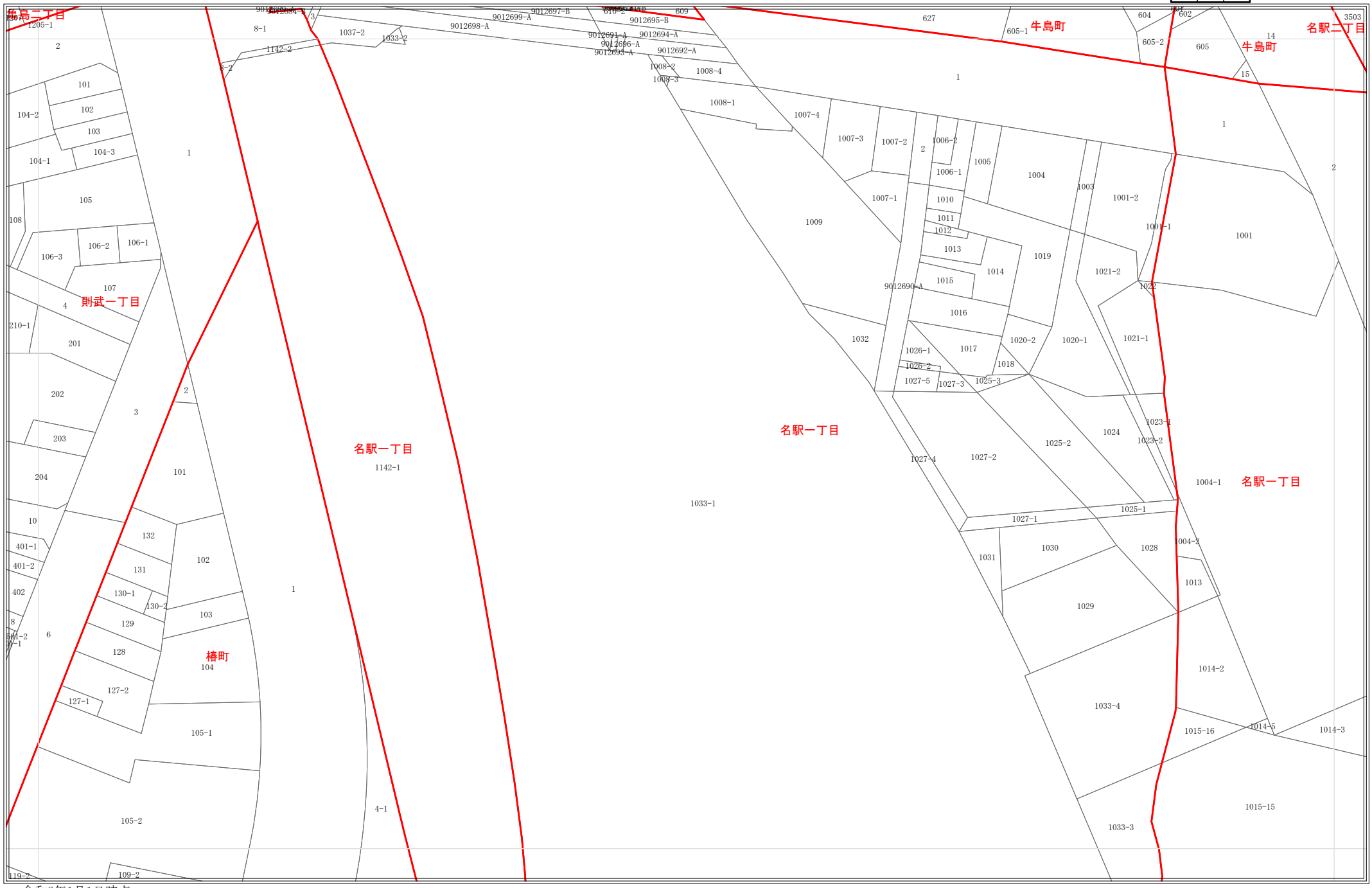

令和8年1月1日時点
・この図面は課税のために作成した図面です。権利関係等の根拠になるものではありません。
・無地番については、Nまたは名古屋市の内部管理番号（例：9876543-A)が表示されている場合があります。

0 25 50 100 メートル

1:1,200

1662

地番参考図

1607	1608	1609
1661	1662	1663
1716	1717	1718

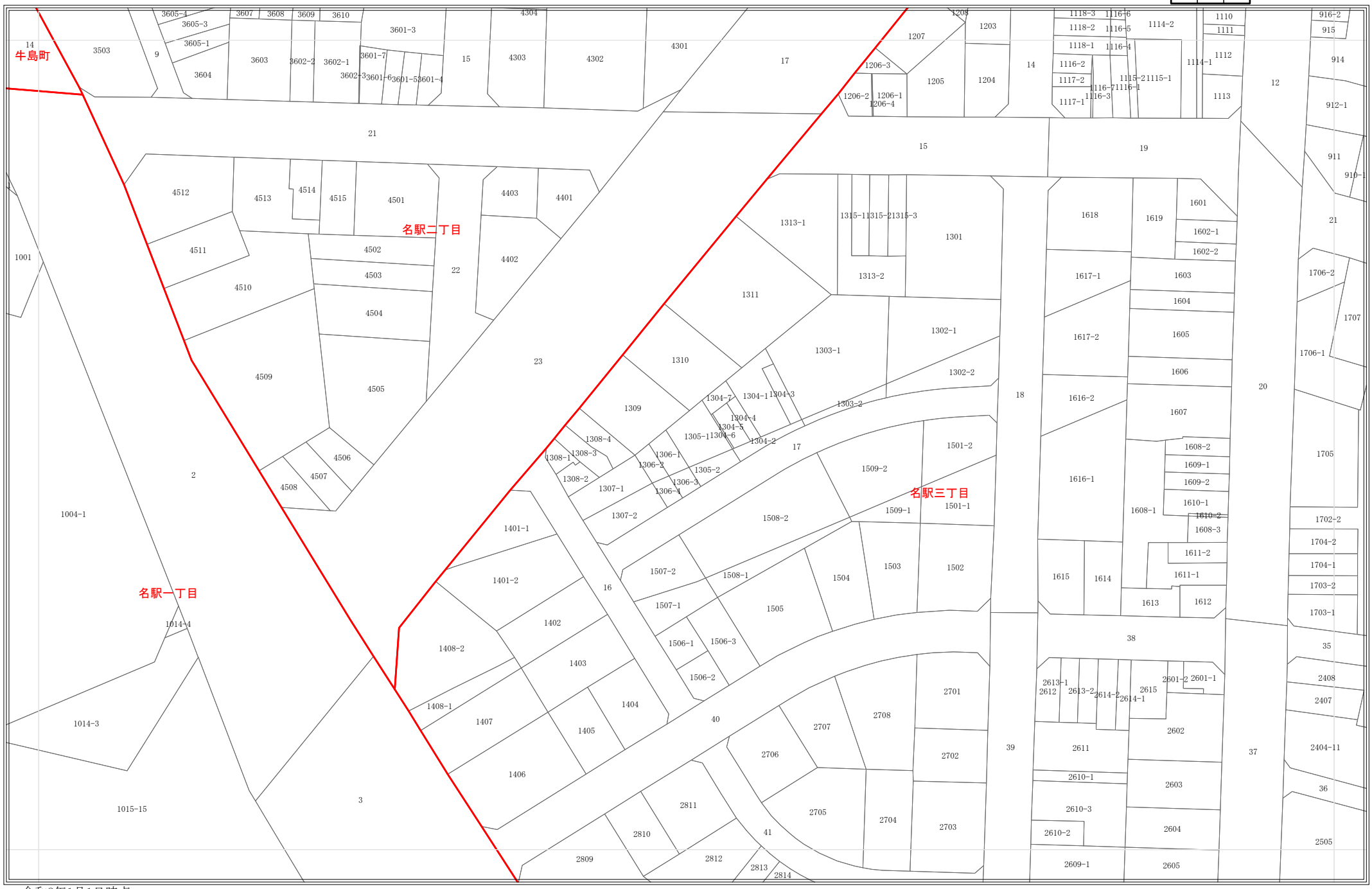

令和8年1月1日時点
・この図面は課税のために作成した図面です。権利関係等の根拠になるものではありません。
・無地番については、Nまたは名古屋市の内部管理番号（例：9876543-A)が表示されている場合があります。

0 25 50 100 メートル

1:1,200

1663

地番参考図

1608	1609	1610
1662	1663	1664
1717	1718	1719

令和8年1月1日時点
・この図面は課税のために作成した図面です。権利関係等の根拠になるものではありません。
・無地番については、Nまたは名古屋市の内部管理番号（例：9876543-A)が表示されている場合があります。

0 25 50 100 メートル

1:1,200

1664

地番参考図

1609	1610	1611
1663	1664	1665
1718	1719	1720

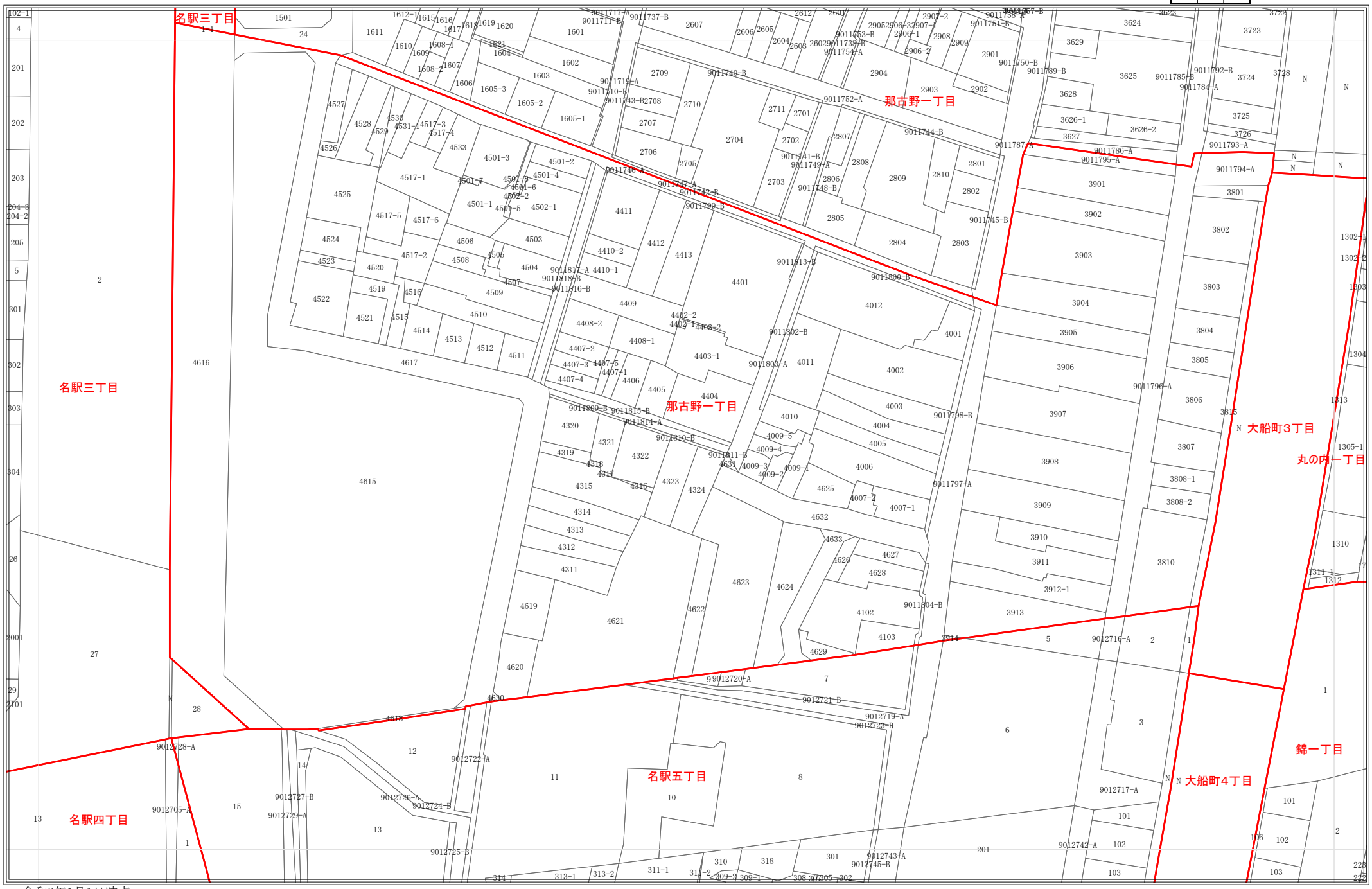

令和8年1月1日時点
・この図面は課税のために作成した図面です。権利関係等の根拠になるものではありません。
・無地番については、Nまたは名古屋市の内部管理番号（例：9876543-A)が表示されている場合があります。

0 25 50 100 メートル

1:1,200

1665

地番参考図

1610	1611	1612
1664	1665	1666
1719	1720	1721

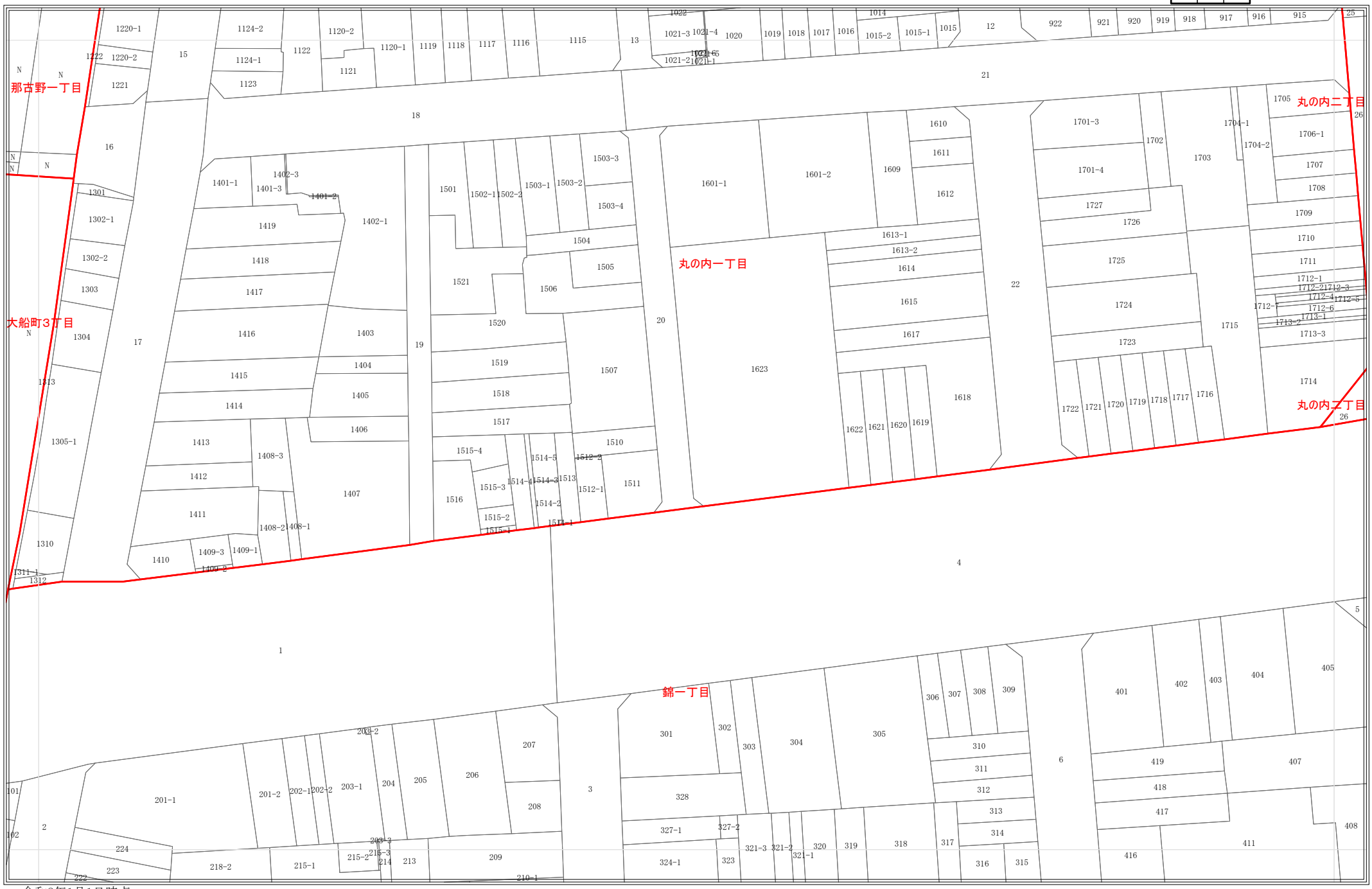

令和8年1月1日時点
・この図面は課税のために作成した図面です。権利関係等の根拠になるものではありません。
・無地番については、Nまたは名古屋市の内部管理番号（例：9876543-A)が表示されている場合があります。

0 25 50 100 メートル

1:1,200

1703

地番参考図

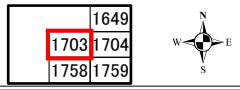

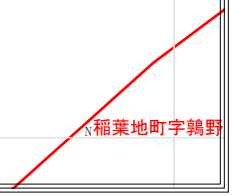

令和8年1月1日時点
・この図面は課税のために作成した図面です。権利関係等の根拠になるものではありません。
・無地番については、Nまたは名古屋市の内部管理番号（例：9876543-A)が表示されている場合があります。

0 25 50 100 メートル

1:1,200

1704

地番参考図

	1649	1650
1703	1704	1705
1758	1759	1760

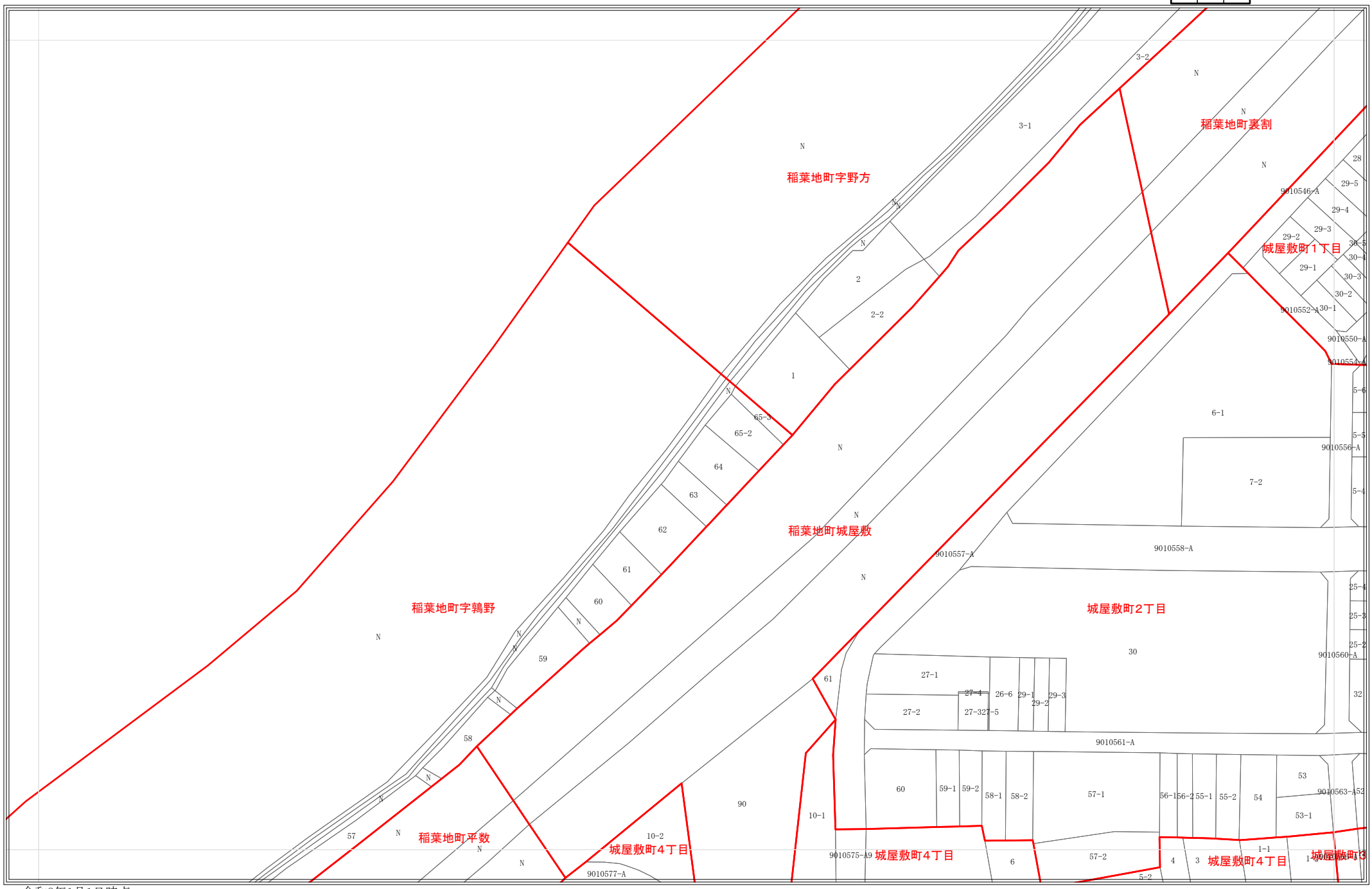

令和8年1月1日時点
・この図面は課税のために作成した図面です。権利関係等の根拠になるものではありません。
・無地番については、Nまたは名古屋市の内部管理番号（例：9876543-A)が表示されている場合があります。

0 25 50 100 メートル

1:1,200

1705

地番参考図

1649	1650	1651
1704	1705	1706
1759	1760	1761

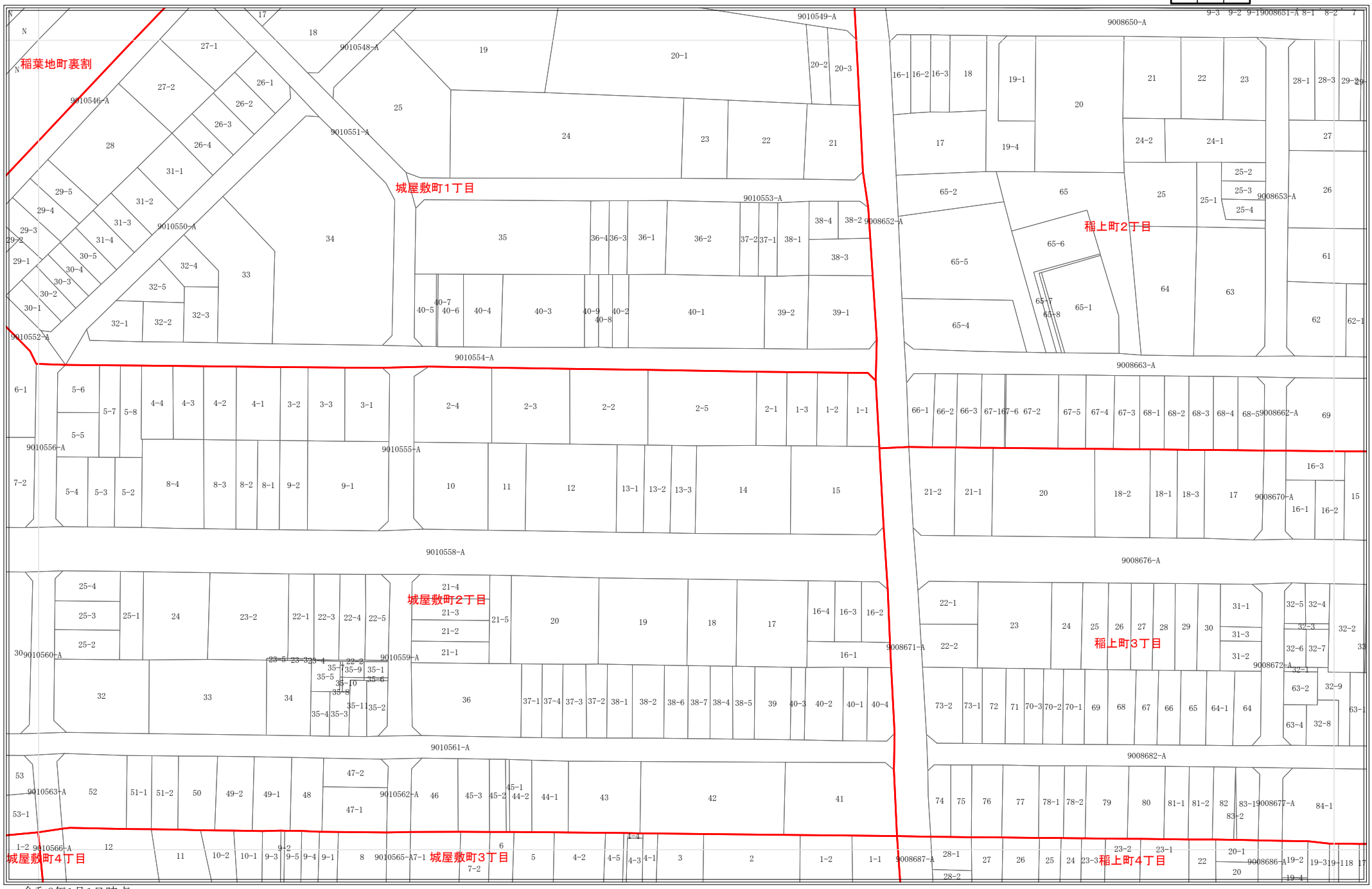

令和8年1月1日時点
・この図面は課税のために作成した図面です。権利関係等の根拠になるものではありません。
・無地番については、Nまたは名古屋市の内部管理番号（例：9876543-A)が表示されている場合があります。

0 25 50 100 メートル

1:1,200

1706

地番参考図

1650	1651	1652
1705	1706	1707
1760	1761	1762

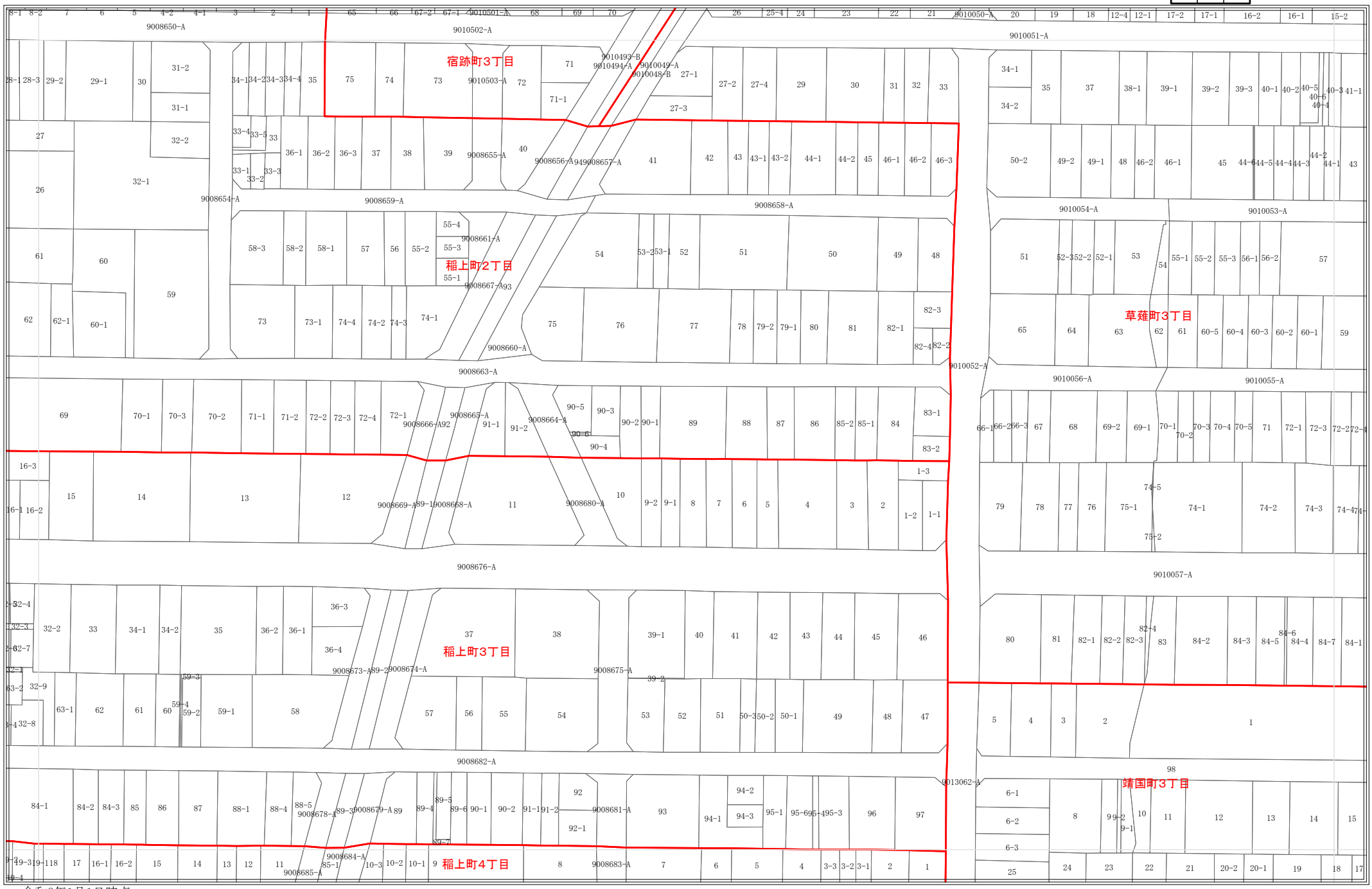

令和8年1月1日時点
・この図面は課税のために作成した図面です。権利関係等の根拠になるものではありません。
・無地番については、Nまたは名古屋市の内部管理番号（例：9876543-A)が表示されている場合があります。

0 25 50 100 メートル

1:1,200

1707

地番参考図

1651	1652	1653
1706	1707	1708
1761	1762	1763

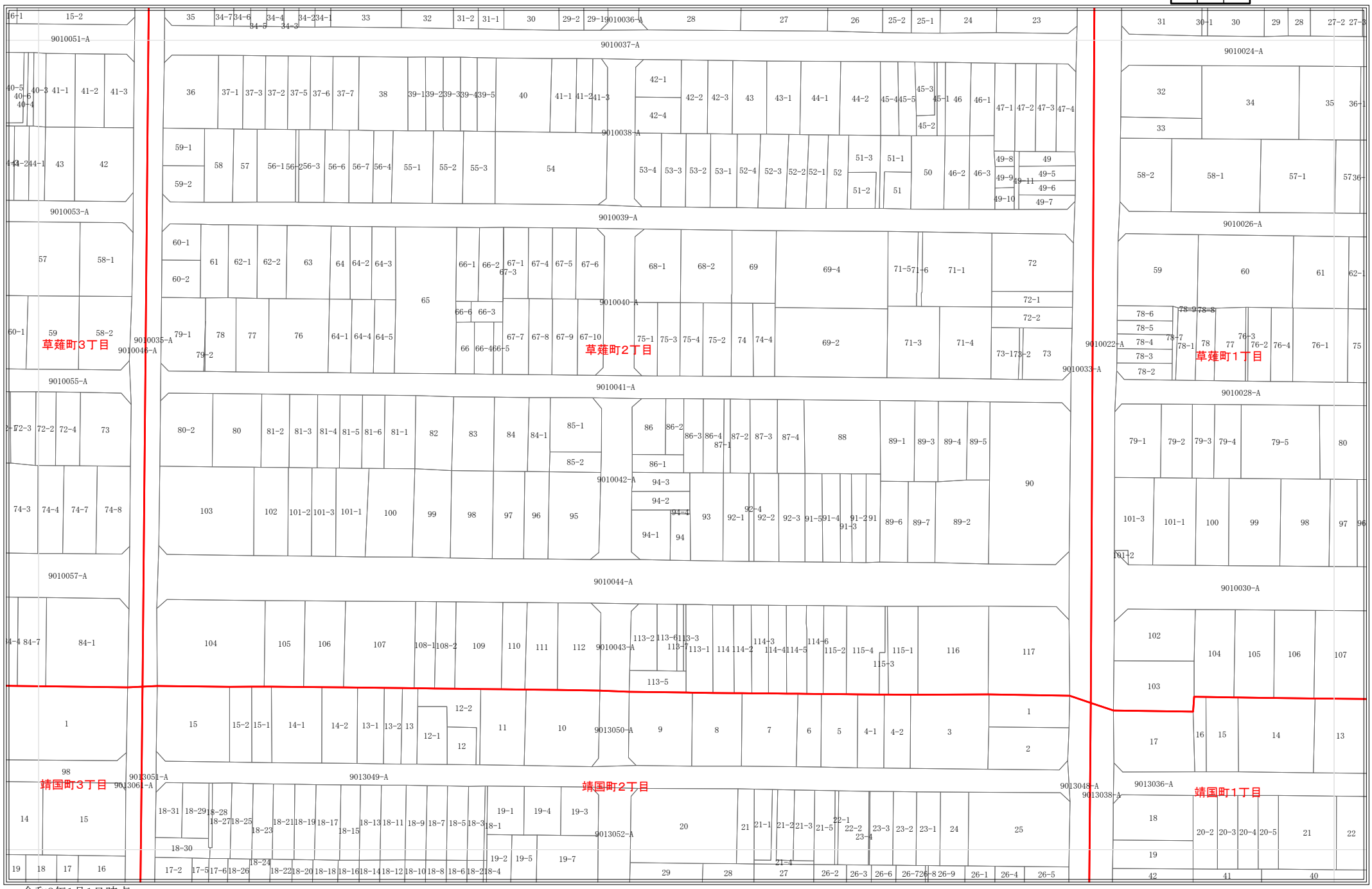

令和8年1月1日時点
・この図面は課税のために作成した図面です。権利関係等の根拠になるものではありません。
・無地番については、Nまたは名古屋市の内部管理番号（例：9876543-A)が表示されている場合があります。

0 25 50 100 メートル

1:1,200

1708

地番参考図

1652	1653	1654
1707	1708	1709
1762	1763	1764

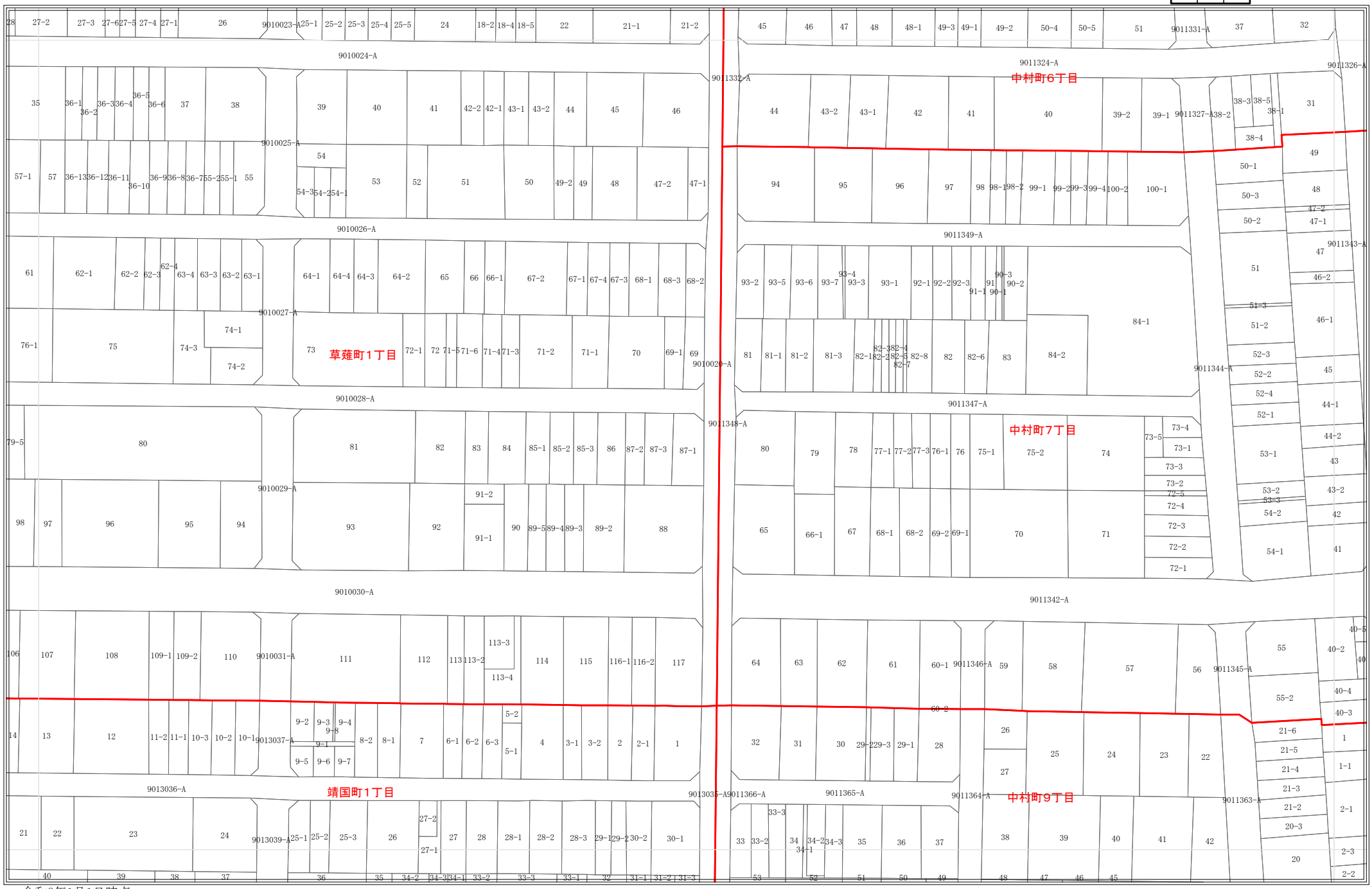

令和8年1月1日時点
・この図面は課税のために作成した図面です。権利関係等の根拠になるものではありません。
・無地番については、Nまたは名古屋市の内部管理番号（例：9876543-A)が表示されている場合があります。

0 25 50 100 メートル

1:1,200

1709

地番参考図

1653	1654	1655
1708	1709	1710
1763	1764	1765

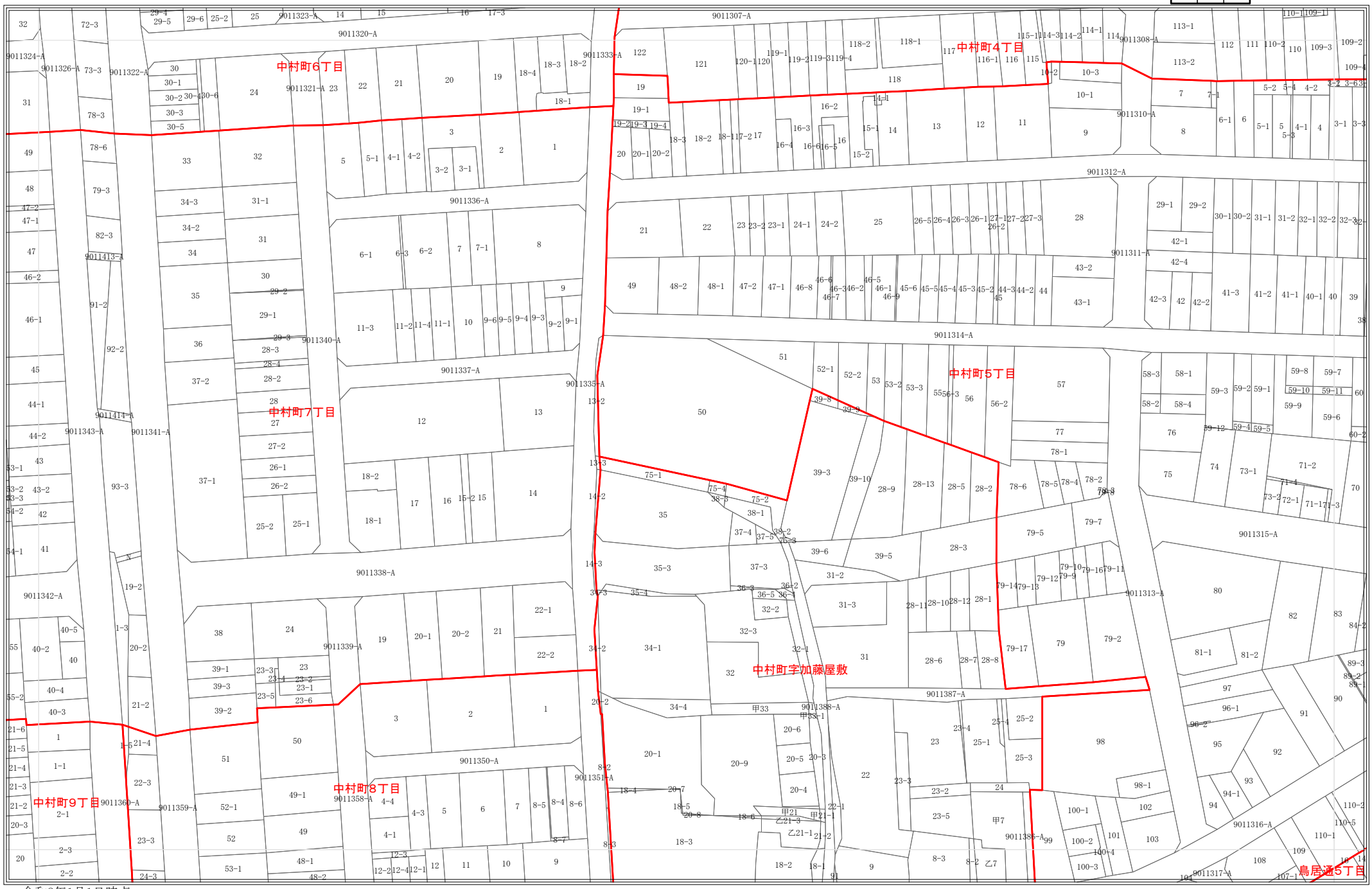

令和8年1月1日時点
・この図面は課税のために作成した図面です。権利関係等の根拠になるものではありません。
・無地番については、Nまたは名古屋市の内部管理番号（例：9876543-A)が表示されている場合があります。

0 25 50 100 メートル

1:1,200

1710

地番参考図

1654	1655	1656
1709	1710	1711
1764	1765	1766

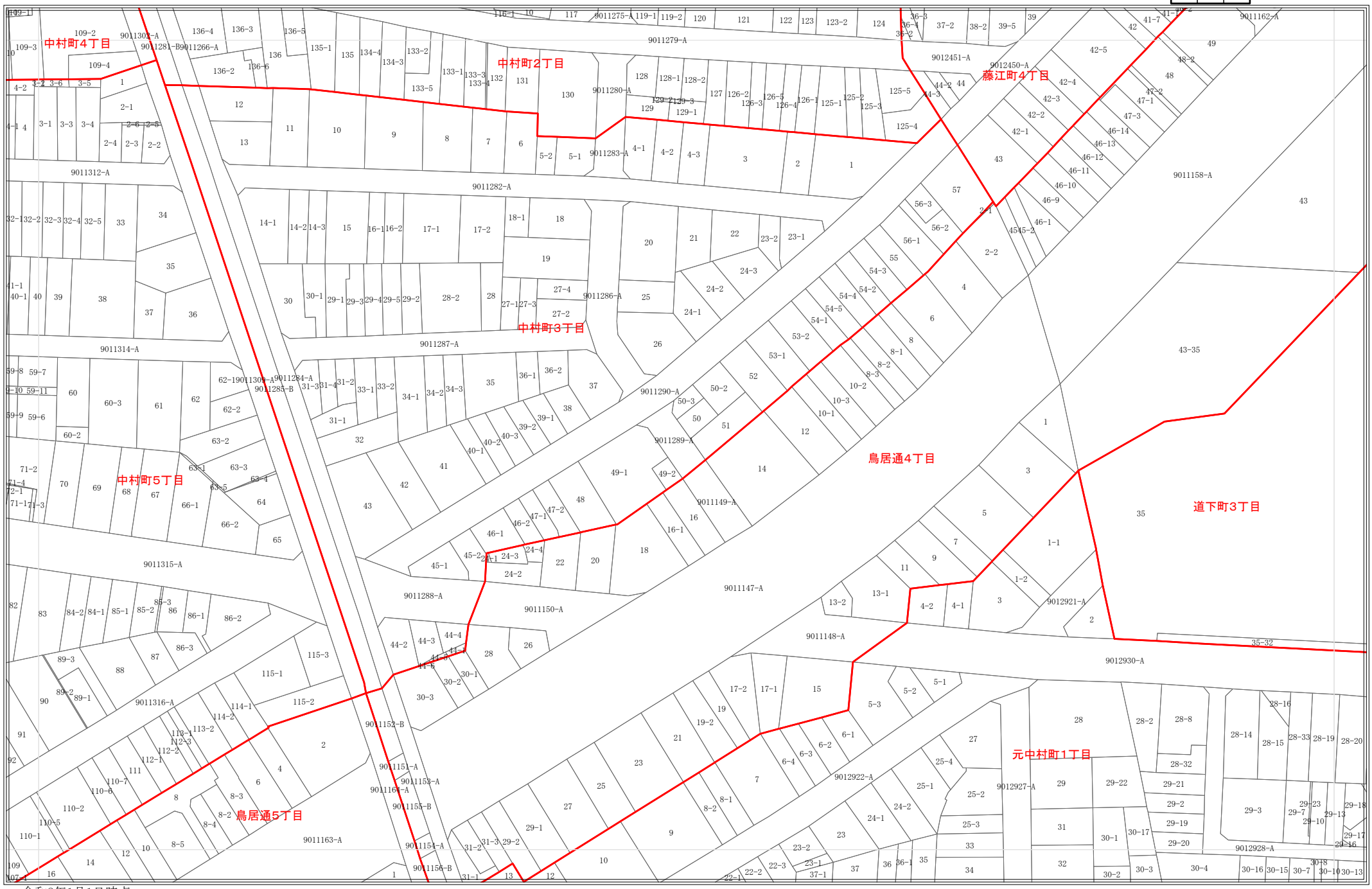

令和8年1月1日時点
・この図面は課税のために作成した図面です。権利関係等の根拠になるものではありません。
・無地番については、Nまたは名古屋市の内部管理番号（例：9876543-A)が表示されている場合があります。

0 25 50 100 メートル

1:1,200

1711

地番参考図

1655	1656	1657
1710	1711	1712
1765	1766	1767

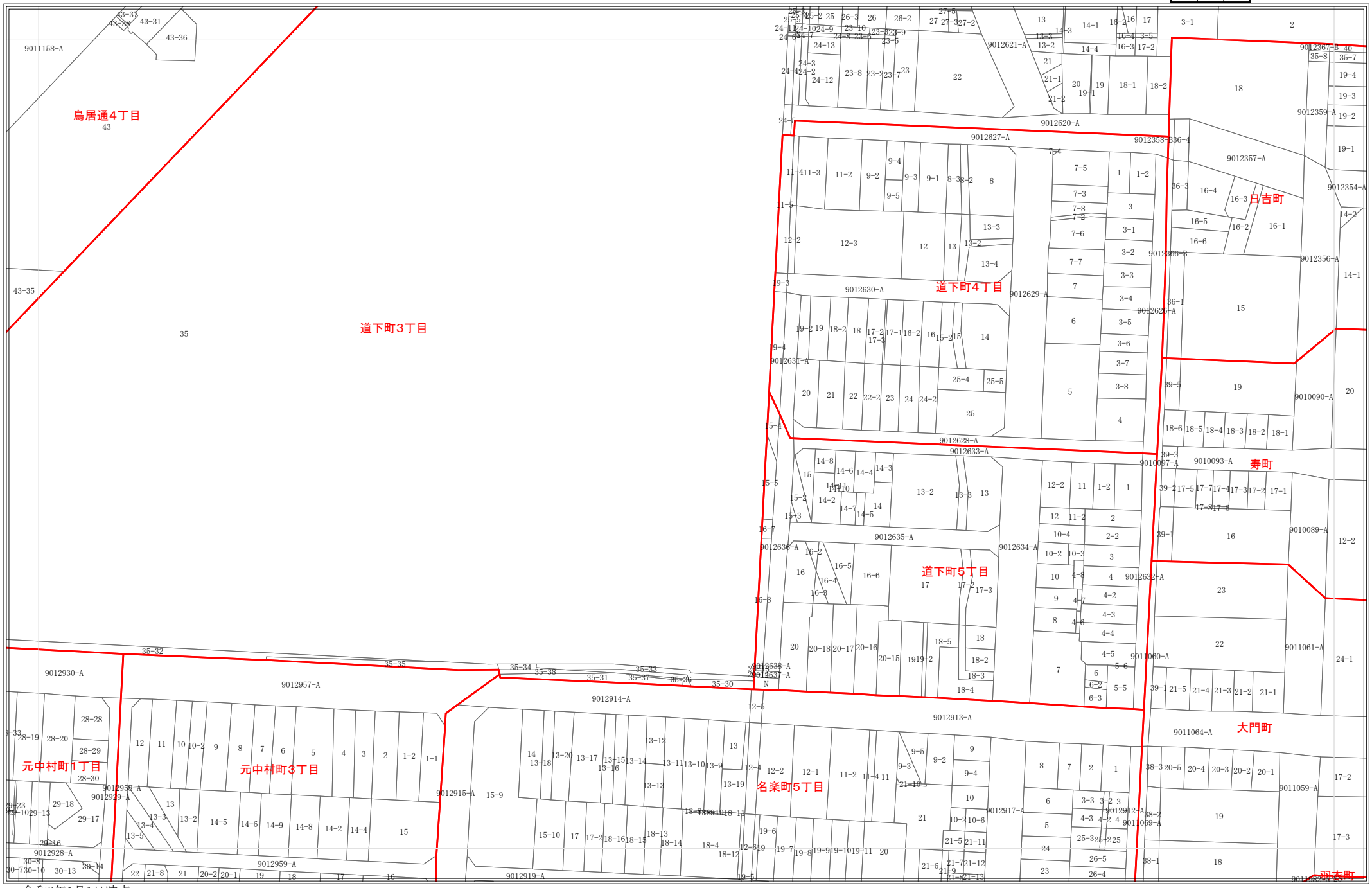

令和8年1月1日時点

・この図面は課税のために作成した図面です。権利関係等の根拠になるものではありません。

・無地番については、Nまたは名古屋市の内部管理番号（例：9876543-A)が表示されている場合があります。

0 25 50 100 メートル

1:1,200

1712

地番参考図

1656	1657	1658
1711	1712	1713
1766	1767	1768

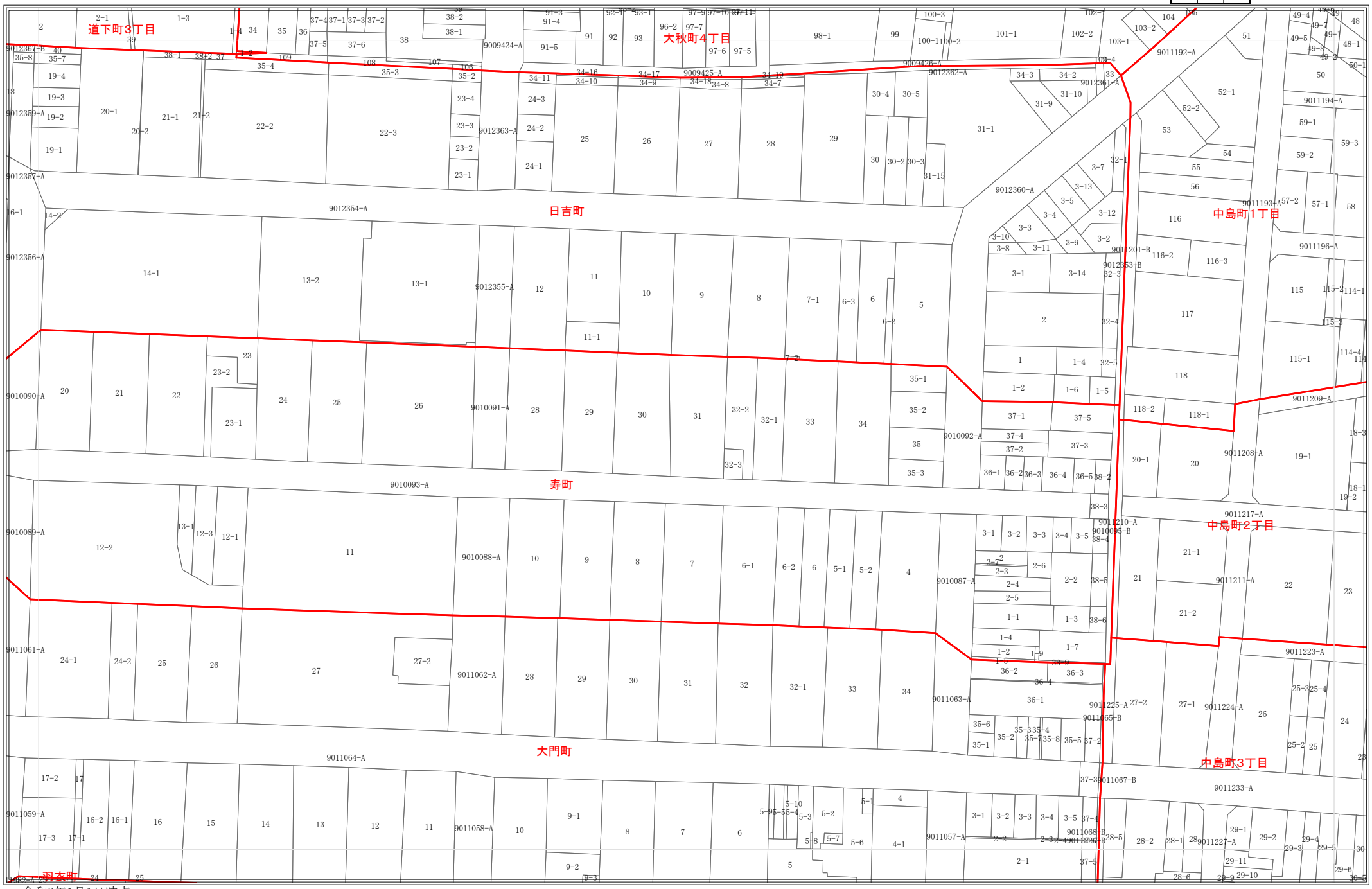

令和8年1月1日時点
・この図面は課税のために作成した図面です。権利関係等の根拠になるものではありません。
・無地番については、Nまたは名古屋市の内部管理番号（例：9876543-A)が表示されている場合があります。

0 25 50 100 メートル

1:1,200

1713

地番参考図

1657	1658	1659
1712	1713	1714
1767	1768	1769

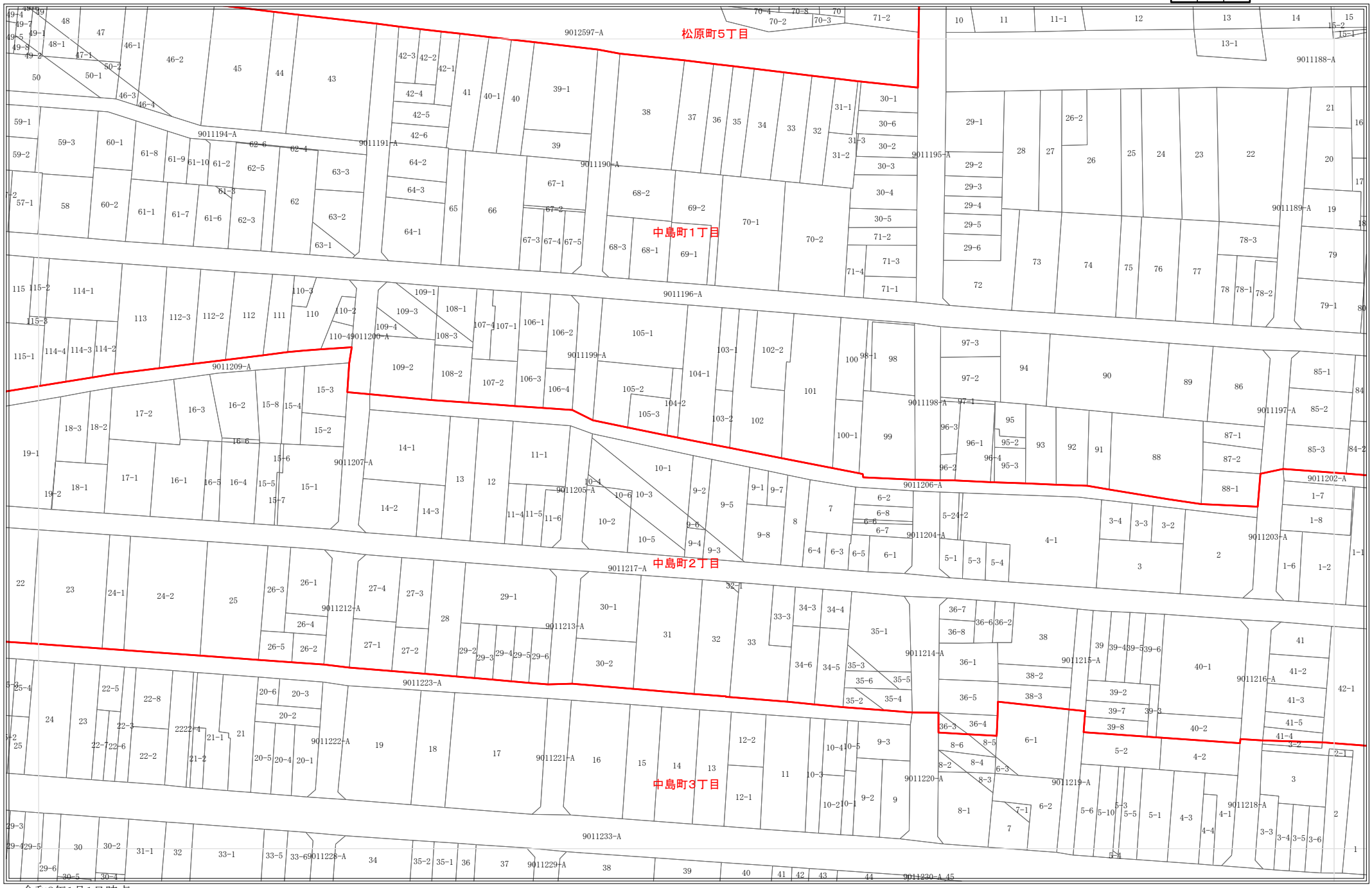

令和8年1月1日時点

・この図面は課税のために作成した図面です。権利関係等の根拠になるものではありません。

・無地番については、Nまたは名古屋市の内部管理番号（例：9876543-A)が表示されている場合があります。

0 25 50 100 メートル

1:1,200

1714

地番参考図

1658	1659	1660
1713	1714	1715
1768	1769	1770

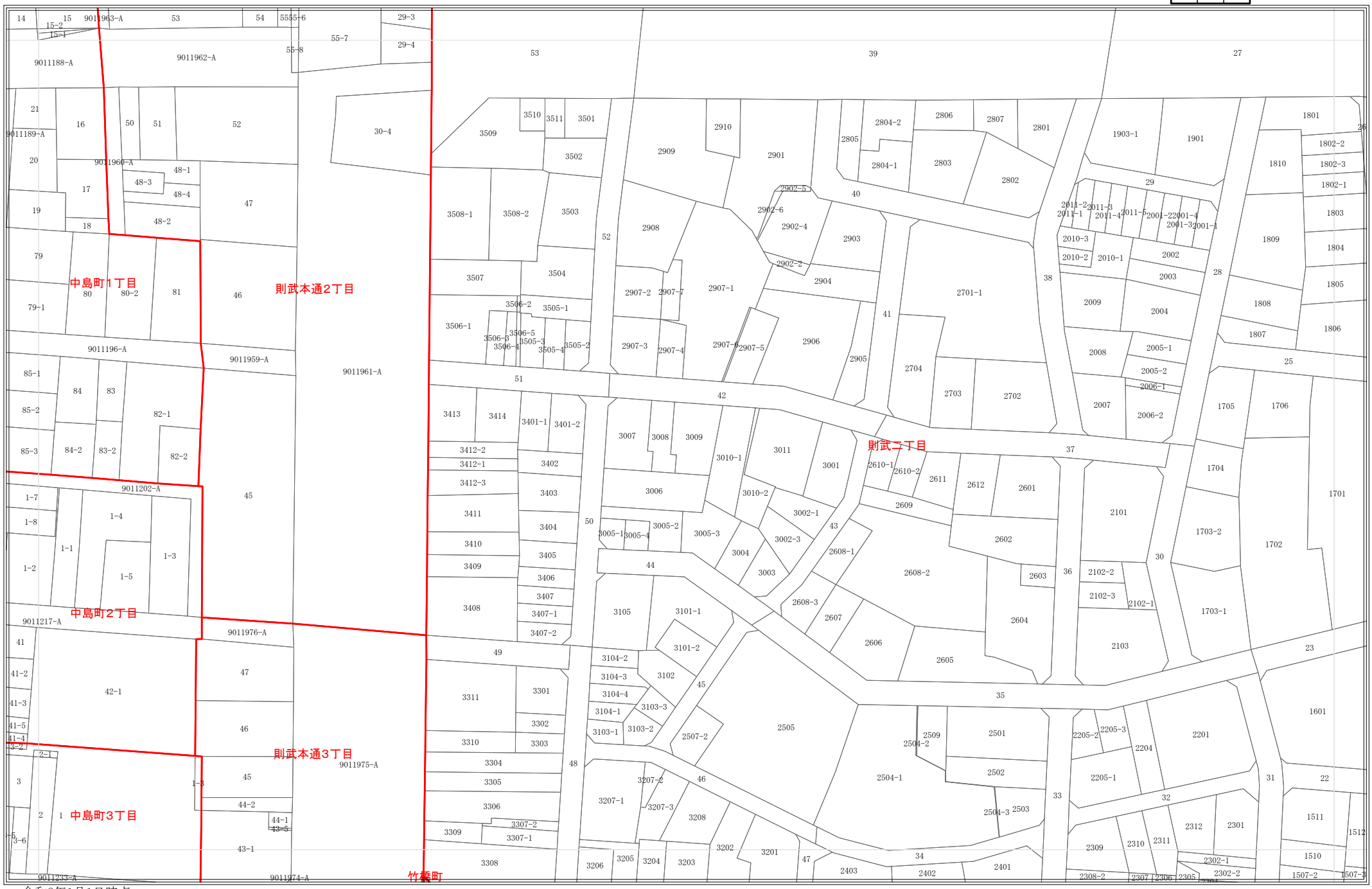

令和8年1月1日時点
・この図面は課税のために作成した図面です。権利関係等の根拠になるものではありません。
・無地番については、Nまたは名古屋市の内部管理番号（例：9876543-A)が表示されている場合があります。

0 25 50 100 メートル

1:1,200

1715

地番参考図

1659	1660	1661
1714	1715	1716
1769	1770	1771

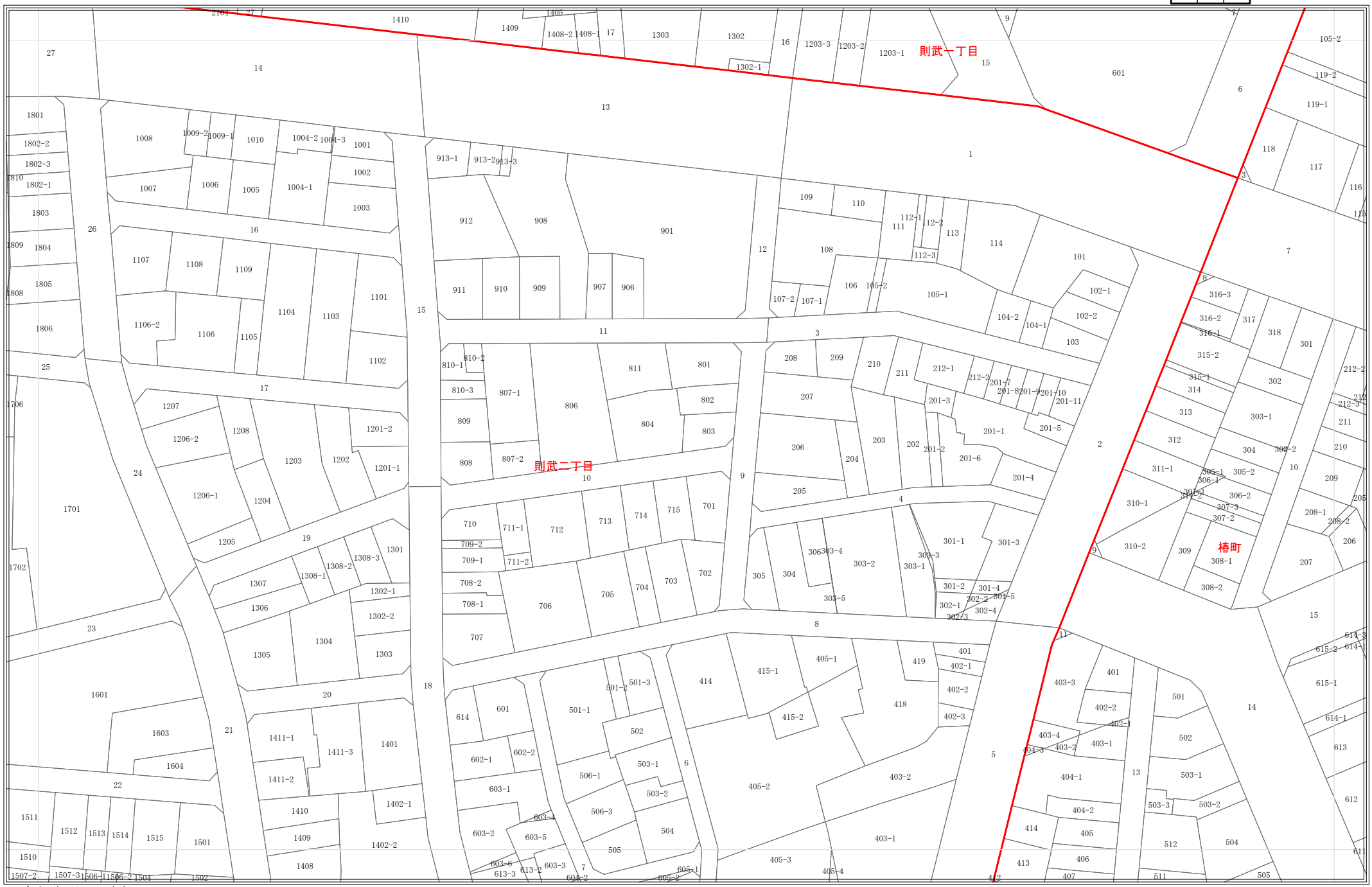

令和8年1月1日時点
・この図面は課税のために作成した図面です。権利関係等の根拠になるものではありません。
・無地番については、Nまたは名古屋市の内部管理番号（例：9876543-A)が表示されている場合があります。

0 25 50 100 メートル

1:1,200

1716

地番参考図

1660	1661	1662
1715	1716	1717
1770	1771	1772

令和8年1月1日時点
・この図面は課税のために作成した図面です。権利関係等の根拠になるものではありません。
・無地番については、Nまたは名古屋市の内部管理番号（例：9876543-A)が表示されている場合があります。

0 25 50 100 メートル

1:1,200

1717

地番参考図

1661	1662	1663
1716	1717	1718
1771	1772	1773

令和8年1月1日時点
・この図面は課税のために作成した図面です。権利関係等の根拠になるものではありません。
・無地番については、Nまたは名古屋市の内部管理番号（例：9876543-A)が表示されている場合があります。

0 25 50 100 メートル

1:1,200

1718

地番参考図

1662	1663	1664
1717	1718	1719
1772	1773	1774

令和8年1月1日時点
・この図面は課税のために作成した図面です。権利関係等の根拠になるものではありません。
・無地番については、Nまたは名古屋市の内部管理番号（例：9876543-A)が表示されている場合があります。

0 25 50 100 メートル

1:1,200

1719

地番参考図

1663	1664	1665
1718	1719	1720
1773	1774	1775

令和8年1月1日時点
・この図面は課税のために作成した図面です。権利関係等の根拠になるものではありません。
・無地番については、Nまたは名古屋市の内部管理番号（例：9876543-A)が表示されている場合があります。

0 25 50 100 メートル

1:1,200

1758

地番参考図

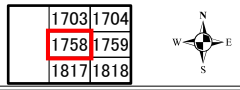

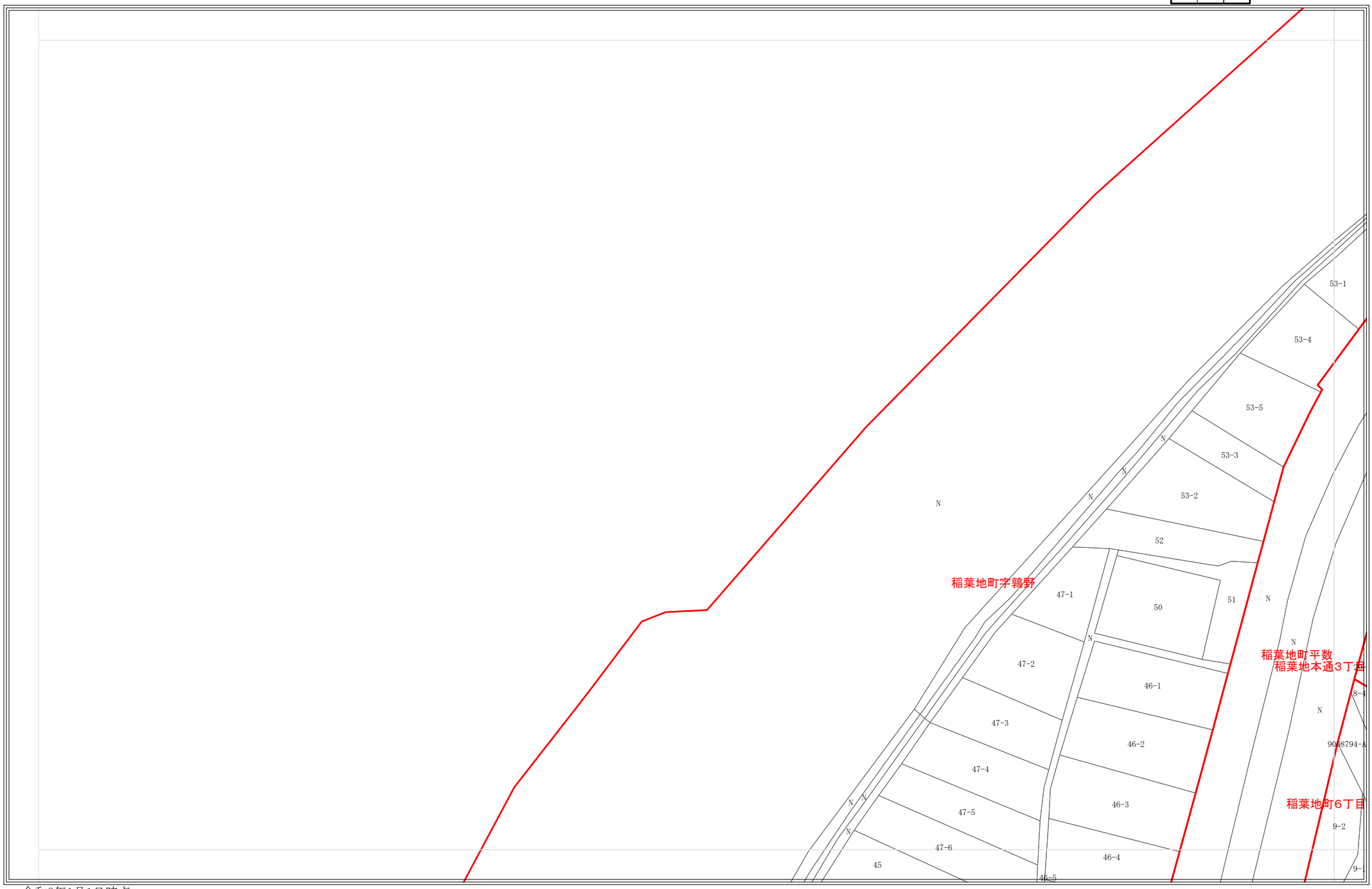

令和8年1月1日時点
・この図面は課税のために作成した図面です。権利関係等の根拠になるものではありません。
・無地番については、Nまたは名古屋市の内部管理番号（例：9876543-A)が表示されている場合があります。

0 25 50 100 メートル

1:1,200

1759

地番参考図

1703	1704	1705
1758	1759	1760
1817	1818	1819

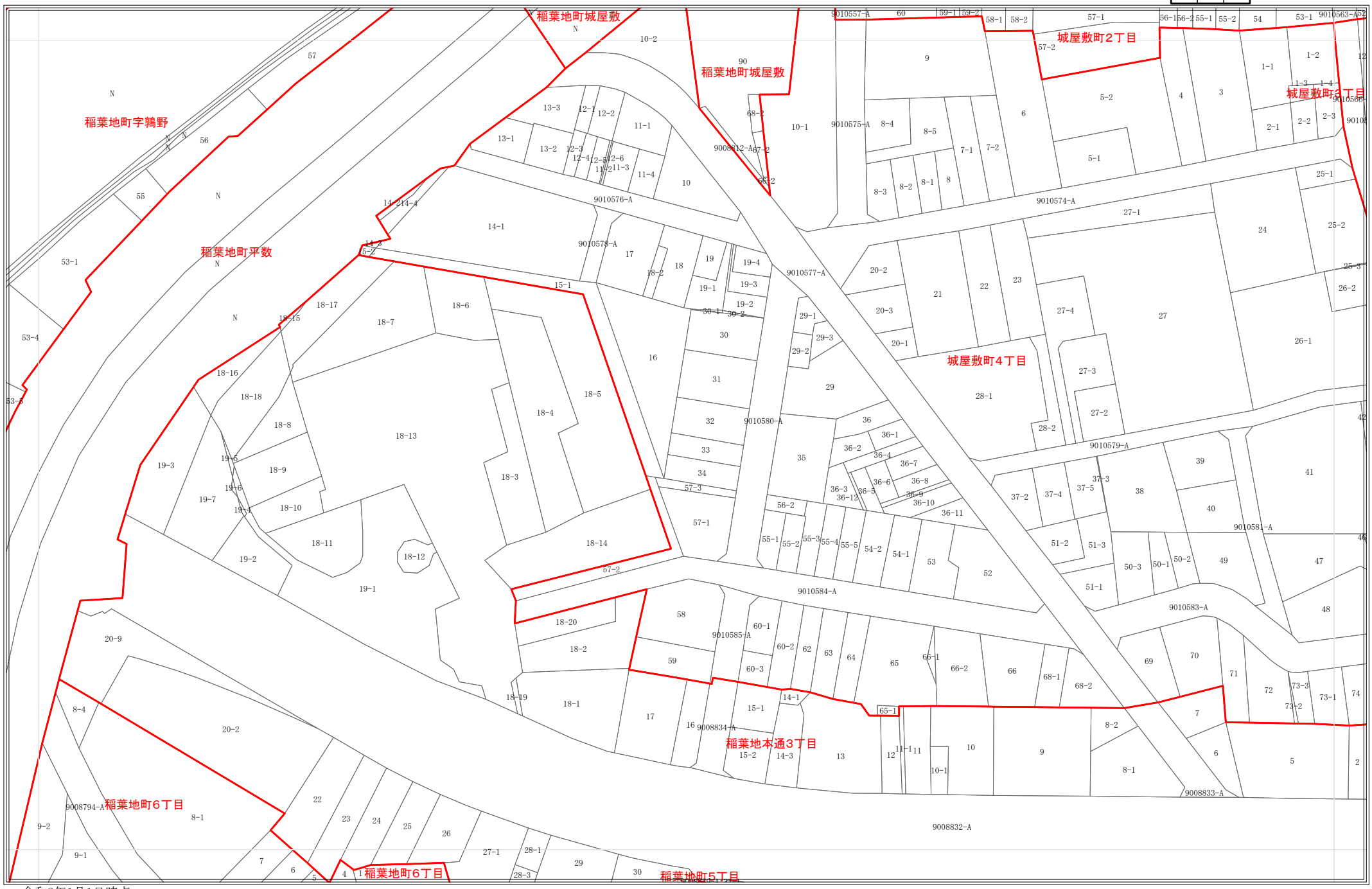

令和8年1月1日時点
・この図面は課税のために作成した図面です。権利関係等の根拠になるものではありません。
・無地番については、Nまたは名古屋市の内部管理番号（例：9876543-A)が表示されている場合があります。

0 25 50 100 メートル

1:1,200

1760

地番参考図

1704	1705	1706
1759	1760	1761
1818	1819	1820

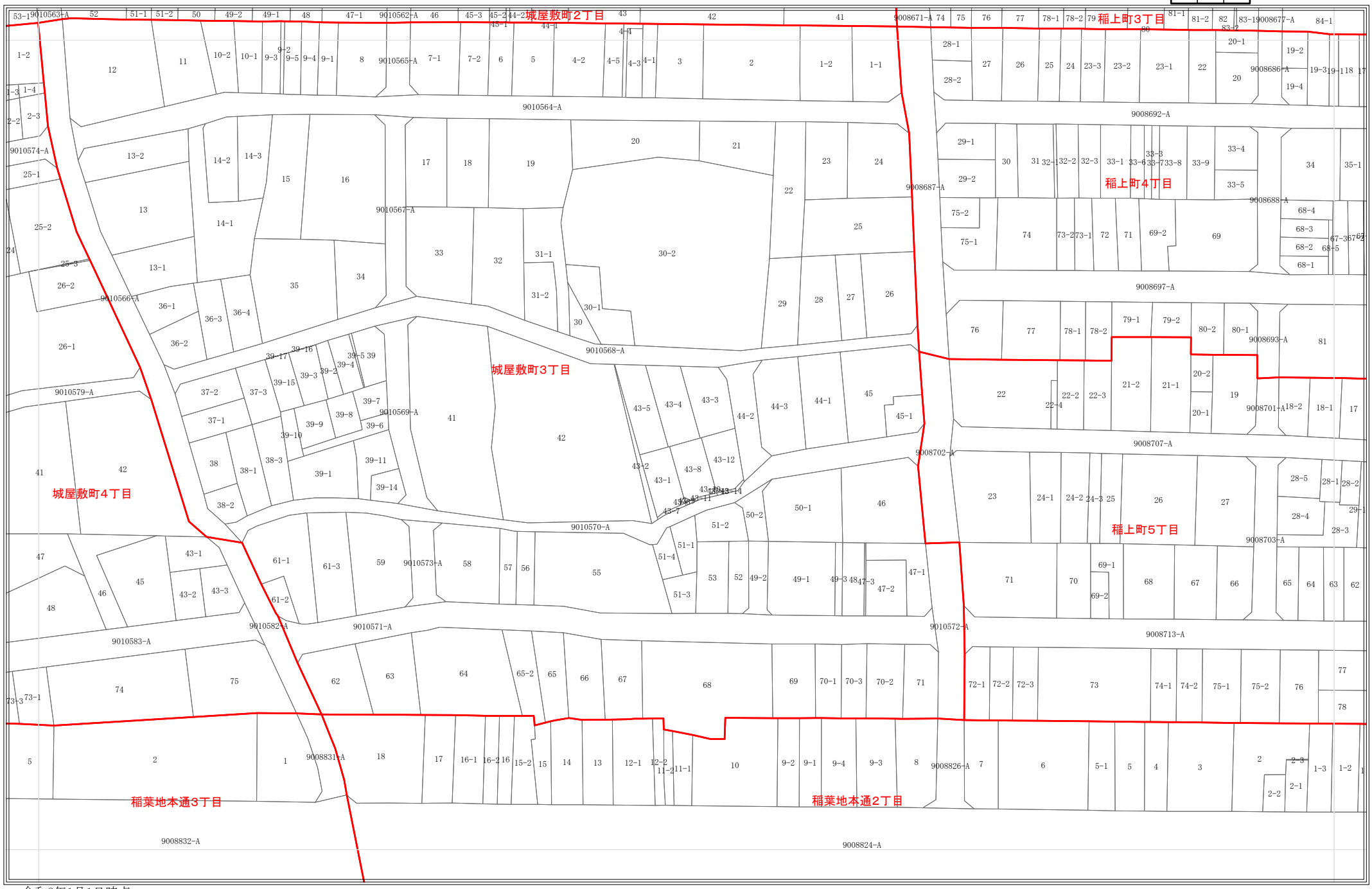

令和8年1月1日時点
・この図面は課税のために作成した図面です。権利関係等の根拠になるものではありません。
・無地番については、Nまたは名古屋市の内部管理番号（例：9876543-A)が表示されている場合があります。

0 25 50 100 メートル

1:1,200

1761

地番参考図

1705	1706	1707
1760	1761	1762
1819	1820	1821

令和8年1月1日時点
・この図面は課税のために作成した図面です。権利関係等の根拠になるものではありません。
・無地番については、Nまたは名古屋市の内部管理番号（例：9876543-A)が表示されている場合があります。

0 25 50 100 メートル

1:1,200

1762

地番参考図

1706	1707	1708
1761	1762	1763
1820	1821	1822

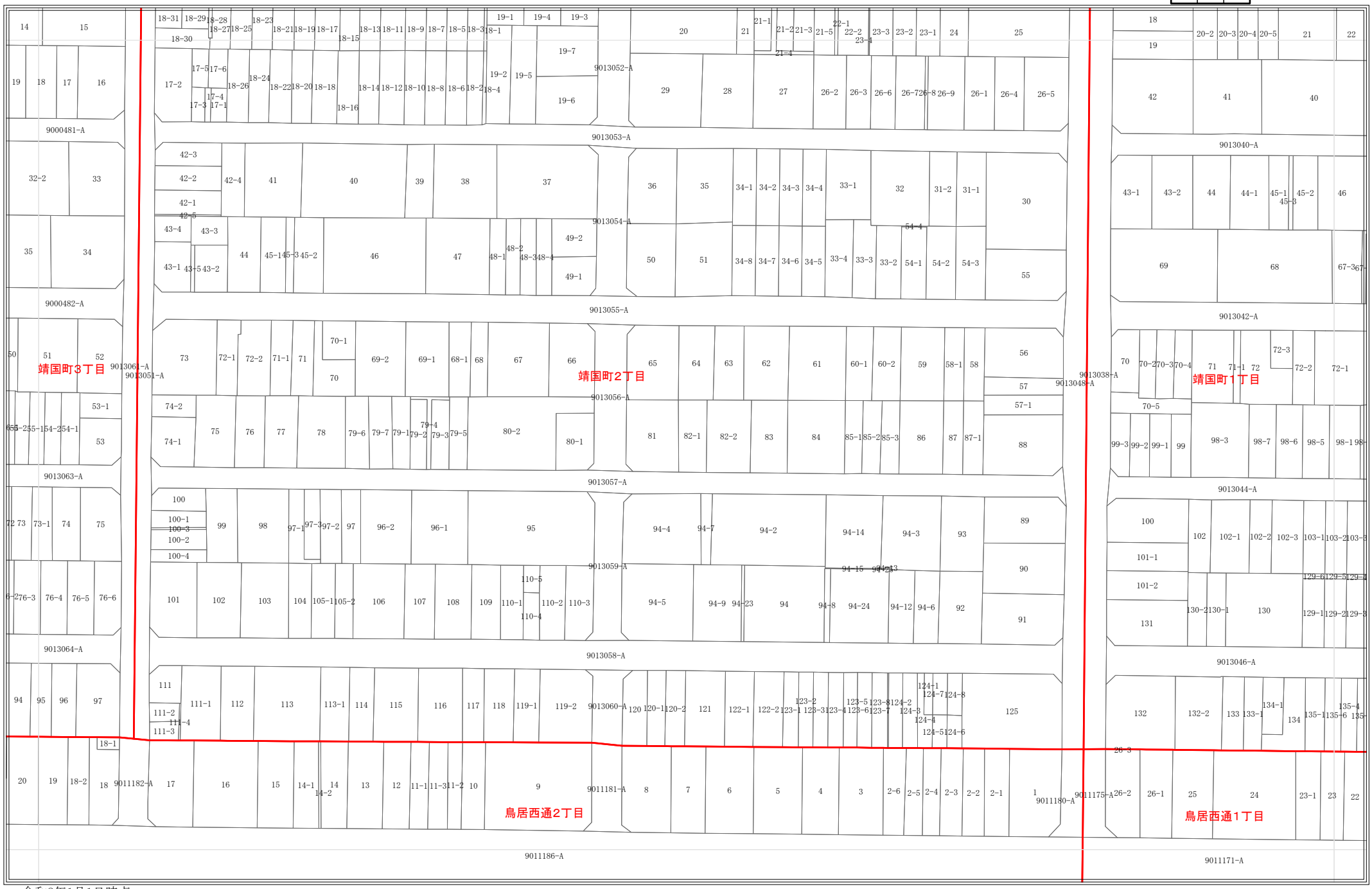

令和8年1月1日時点
・この図面は課税のために作成した図面です。権利関係等の根拠になるものではありません。
・無地番については、Nまたは名古屋市の内部管理番号（例：9876543-A)が表示されている場合があります。

0 25 50 100 メートル

1:1,200

1763

地番参考図

1707	1708	1709
1762	1763	1764
1821	1822	1823

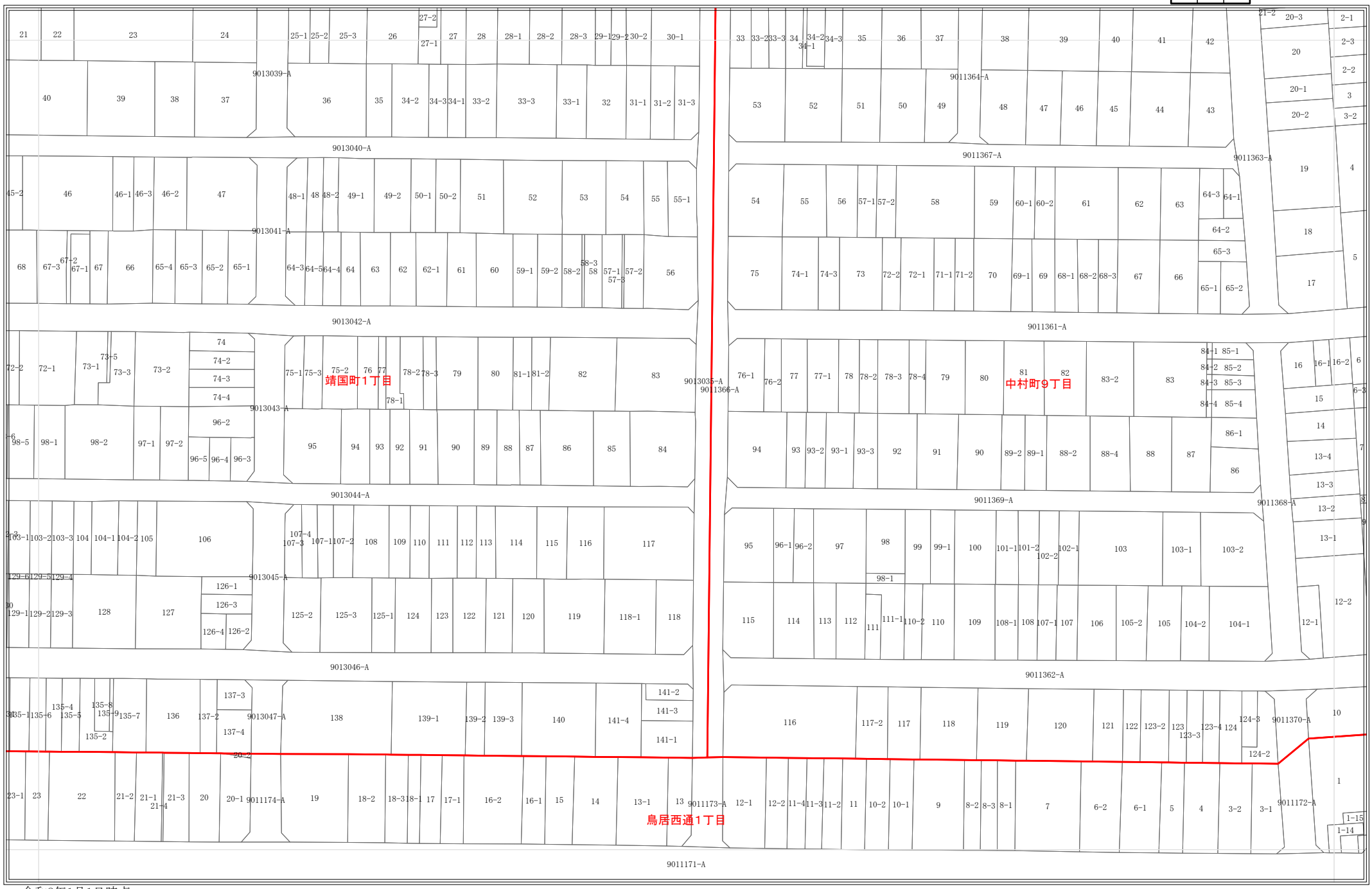

令和8年1月1日時点
・この図面は課税のために作成した図面です。権利関係等の根拠になるものではありません。
・無地番については、Nまたは名古屋市の内部管理番号（例：9876543-A)が表示されている場合があります。

0 25 50 100 メートル

1:1,200

1764

地番参考図

1708	1709	1710
1763	1764	1765
1822	1823	1824

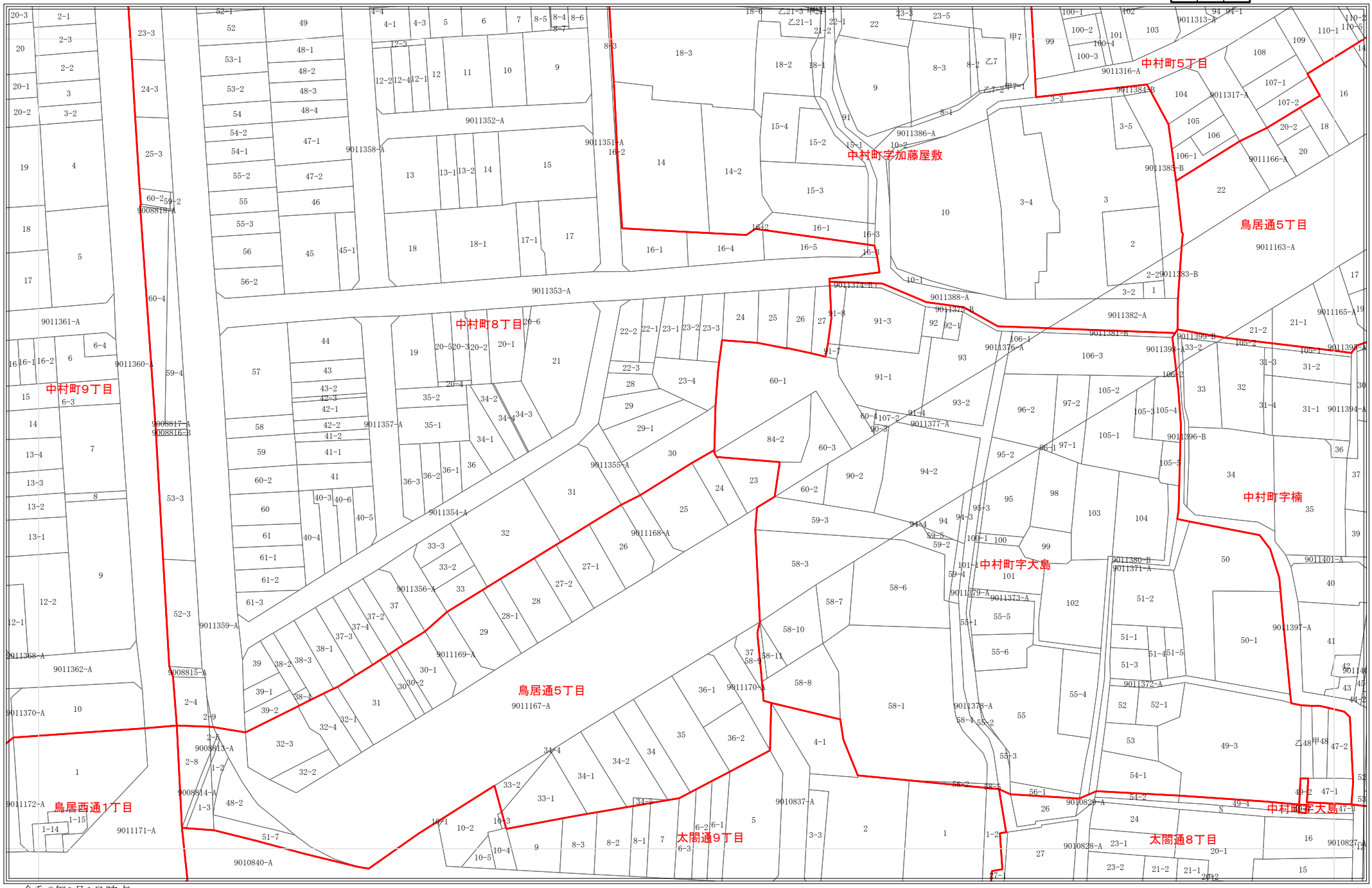

令和8年1月1日時点
・この図面は課税のために作成した図面です。権利関係等の根拠になるものではありません。
・無地番については、Nまたは名古屋市の内部管理番号（例：9876543-A)が表示されている場合があります。

0 25 50 100 メートル

1:1,200

1765

地番参考図

1709	1710	1711
1764	1765	1766
1823	1824	1825

令和8年1月1日時点
・この図面は課税のために作成した図面です。権利関係等の根拠になるものではありません。
・無地番については、Nまたは名古屋市の内部管理番号（例：9876543-A)が表示されている場合があります。

0 25 50 100 メートル

1:1,200

1766

地番参考図

1710	1711	1712
1765	1766	1767
1824	1825	1826

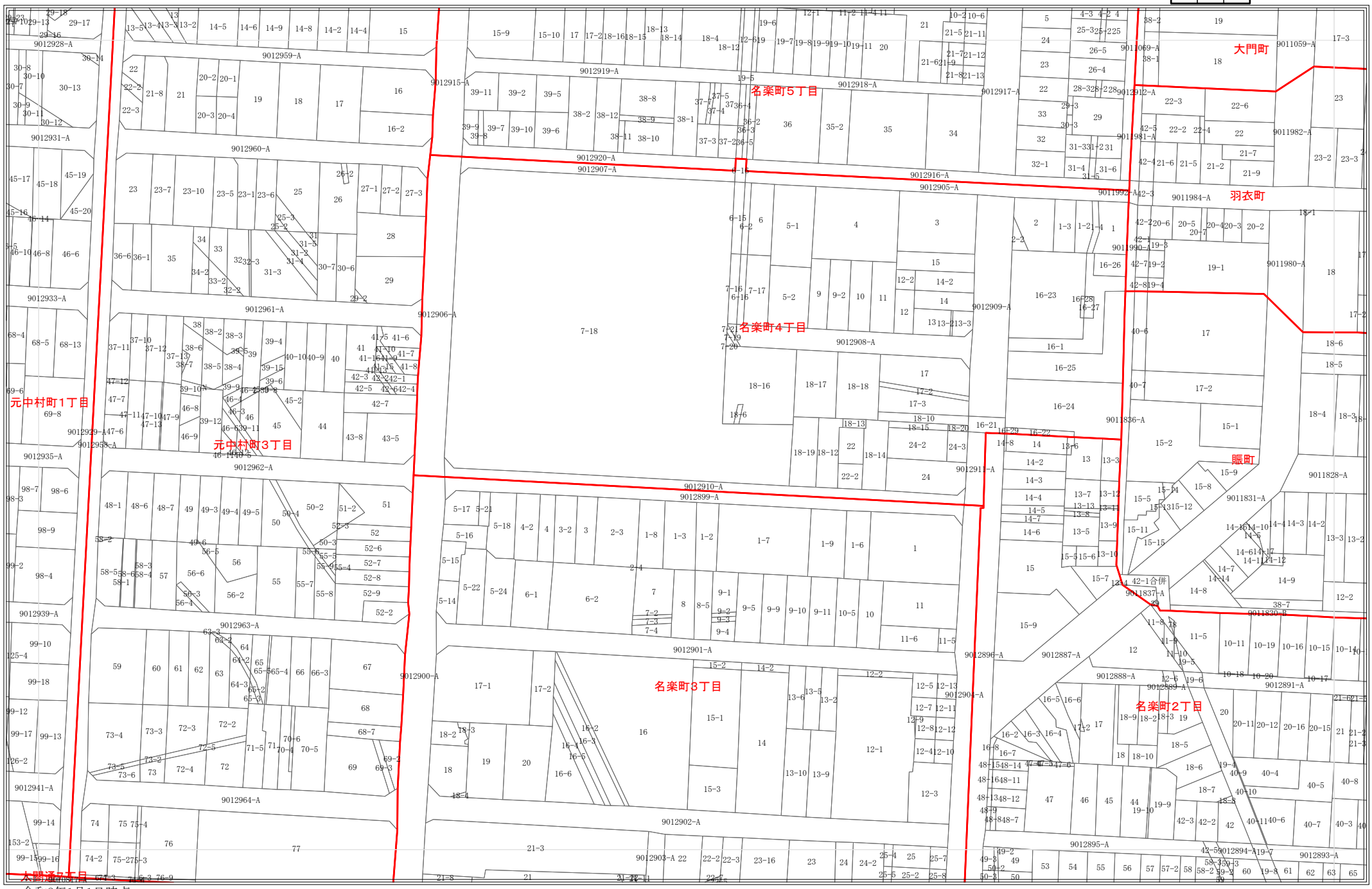

令和8年1月1日時点
・この図面は課税のために作成した図面です。権利関係等の根拠になるものではありません。
・無地番については、Nまたは名古屋市の内部管理番号（例：9876543-A)が表示されている場合があります。

0 25 50 100 メートル

1:1,200

1767

地番参考図

1711	1712	1713
1766	1767	1768
1825	1826	1827

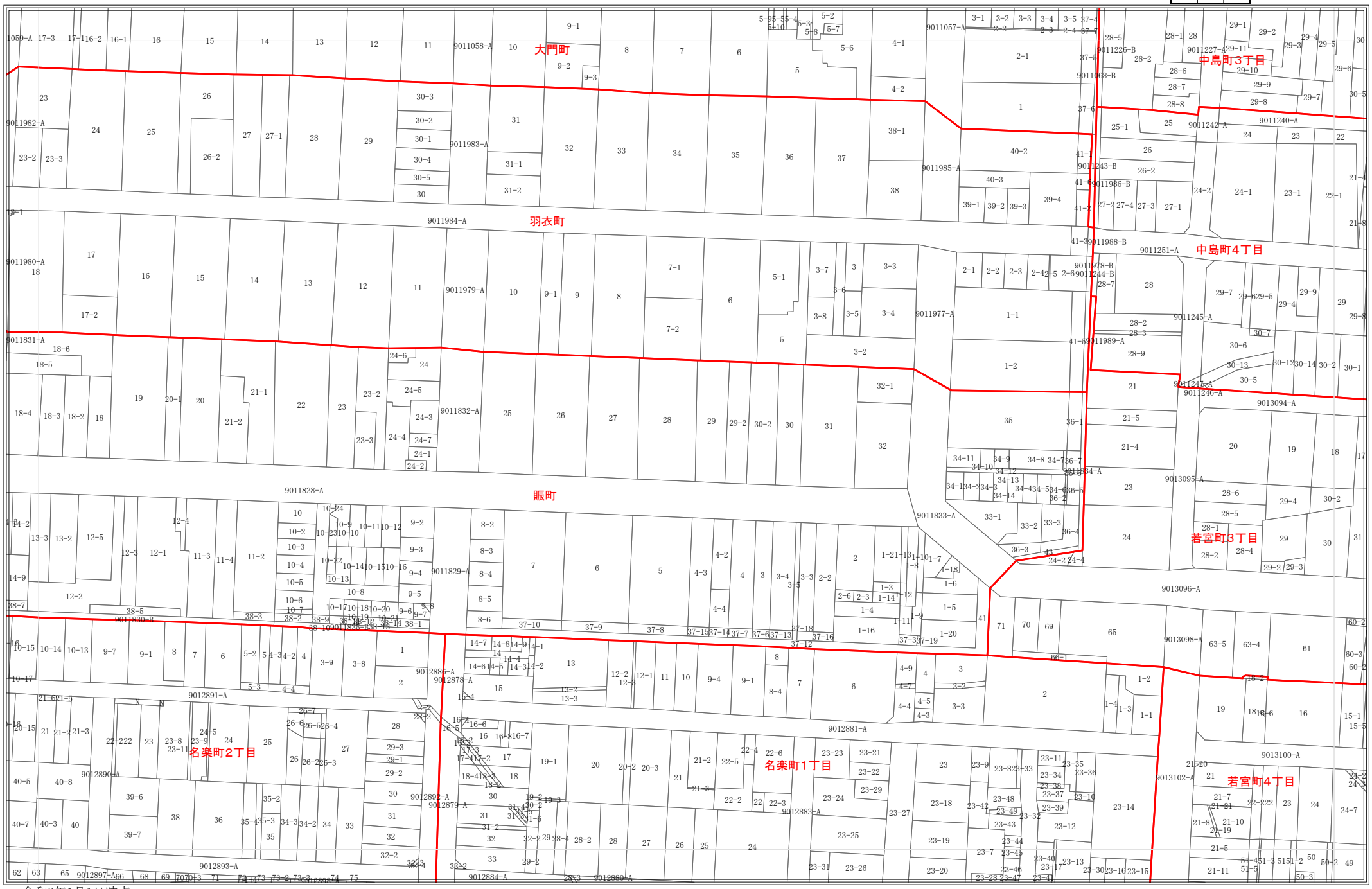

令和8年1月1日時点
・この図面は課税のために作成した図面です。権利関係等の根拠になるものではありません。
・無地番については、Nまたは名古屋市の内部管理番号（例：9876543-A)が表示されている場合があります。

0 25 50 100 メートル

1:1,200

1768

地番参考図

1712	1713	1714
1767	1768	1769
1826	1827	1828

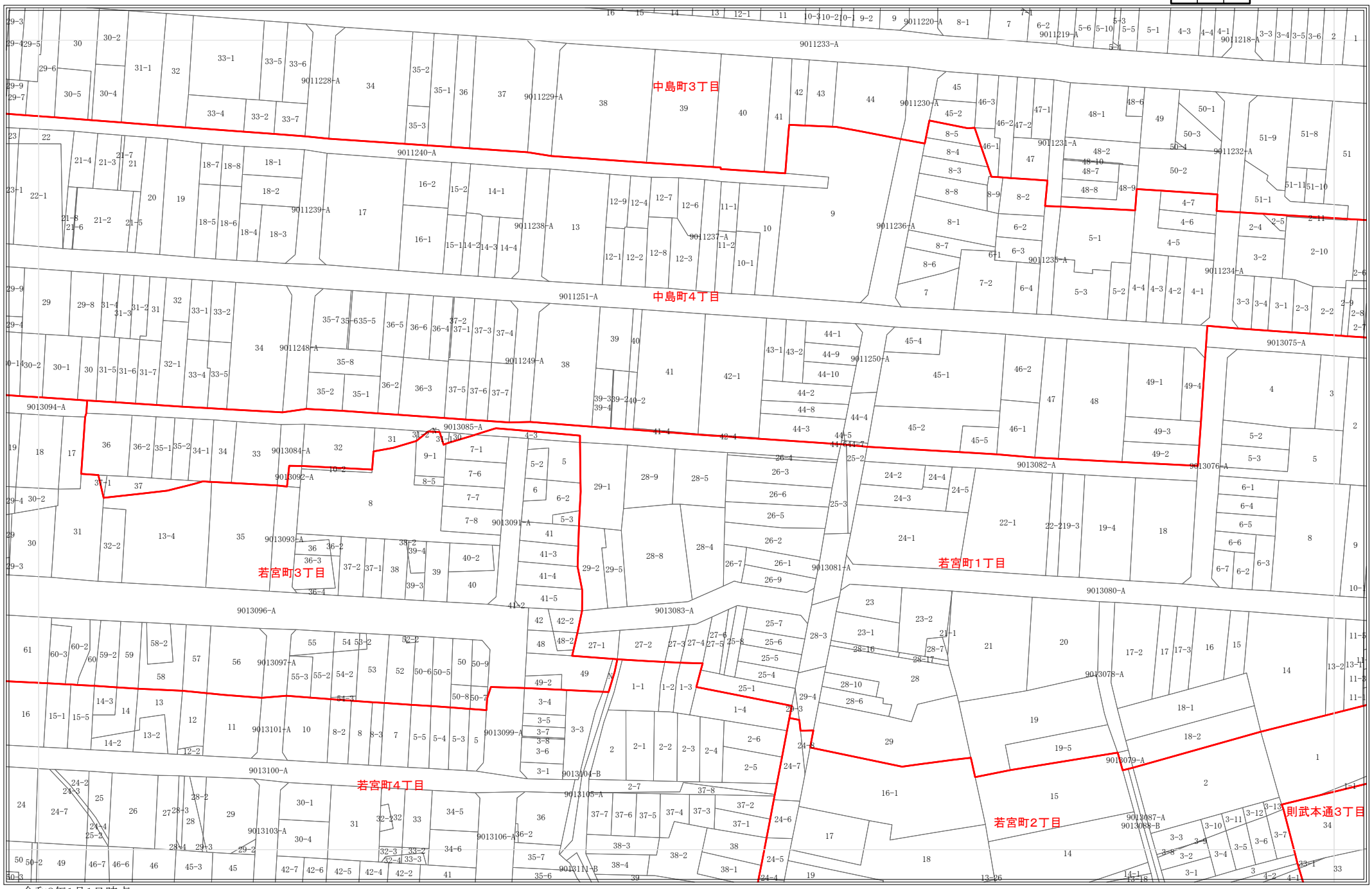

令和8年1月1日時点
・この図面は課税のために作成した図面です。権利関係等の根拠になるものではありません。
・無地番については、Nまたは名古屋市の内部管理番号（例：9876543-A)が表示されている場合があります。

0 25 50 100 メートル

1:1,200

1769

地番参考図

1713	1714	1715
1768	1769	1770
1827	1828	1829

令和8年1月1日時点
・この図面は課税のために作成した図面です。権利関係等の根拠になるものではありません。
・無地番については、Nまたは名古屋市の内部管理番号（例：9876543-A)が表示されている場合があります。

0 25 50 100 メートル

1:1,200

1770

地番参考図

1714	1715	1716
1769	1770	1771
1828	1829	1830

令和8年1月1日時点
・この図面は課税のために作成した図面です。権利関係等の根拠になるものではありません。
・無地番については、Nまたは名古屋市の内部管理番号（例：9876543-A)が表示されている場合があります。

0 25 50 100 メートル

1:1,200

1771

地番参考図

1715	1716	1717
1770	1771	1772
1829	1830	1831

令和8年1月1日時点
・この図面は課税のために作成した図面です。権利関係等の根拠になるものではありません。
・無地番については、Nまたは名古屋市の内部管理番号（例：9876543-A)が表示されている場合があります。

0 25 50 100 メートル

1:1,200

1772

地番参考図

1716	1717	1718
1771	1772	1773
1830	1831	1832

令和8年1月1日時点
・この図面は課税のために作成した図面です。権利関係等の根拠になるものではありません。
・無地番については、Nまたは名古屋市の内部管理番号（例：9876543-A)が表示されている場合があります。

0 25 50 100 メートル

1:1,200

1773

地番参考図

1717	1718	1719
1772	1773	1774
1831	1832	1833

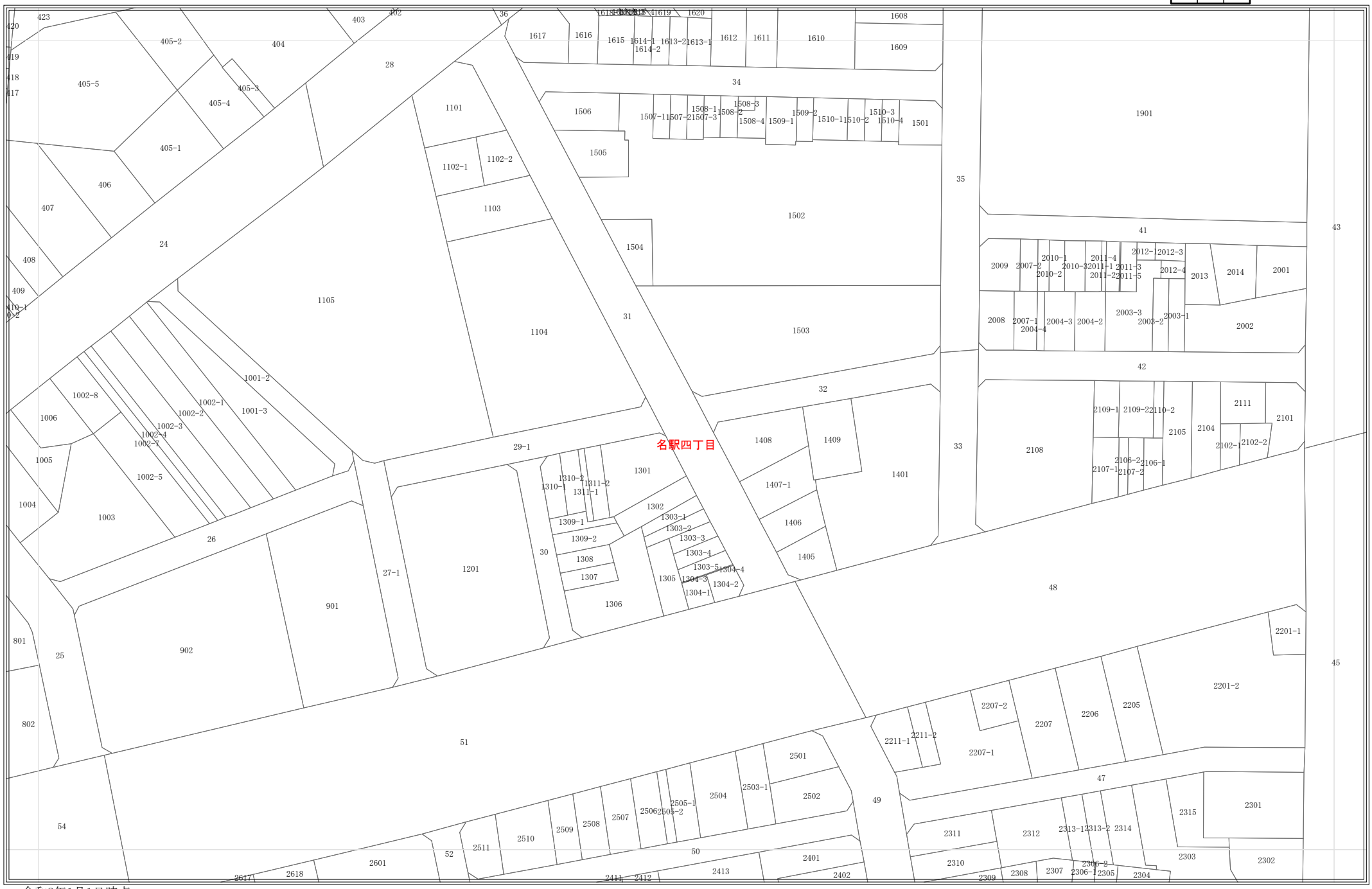

令和8年1月1日時点
・この図面は課税のために作成した図面です。権利関係等の根拠になるものではありません。
・無地番については、Nまたは名古屋市の内部管理番号（例：9876543-A)が表示されている場合があります。

0 25 50 100 メートル

1:1,200

1774

地番参考図

1718	1719	1720
1773	1774	1775
1832	1833	1834

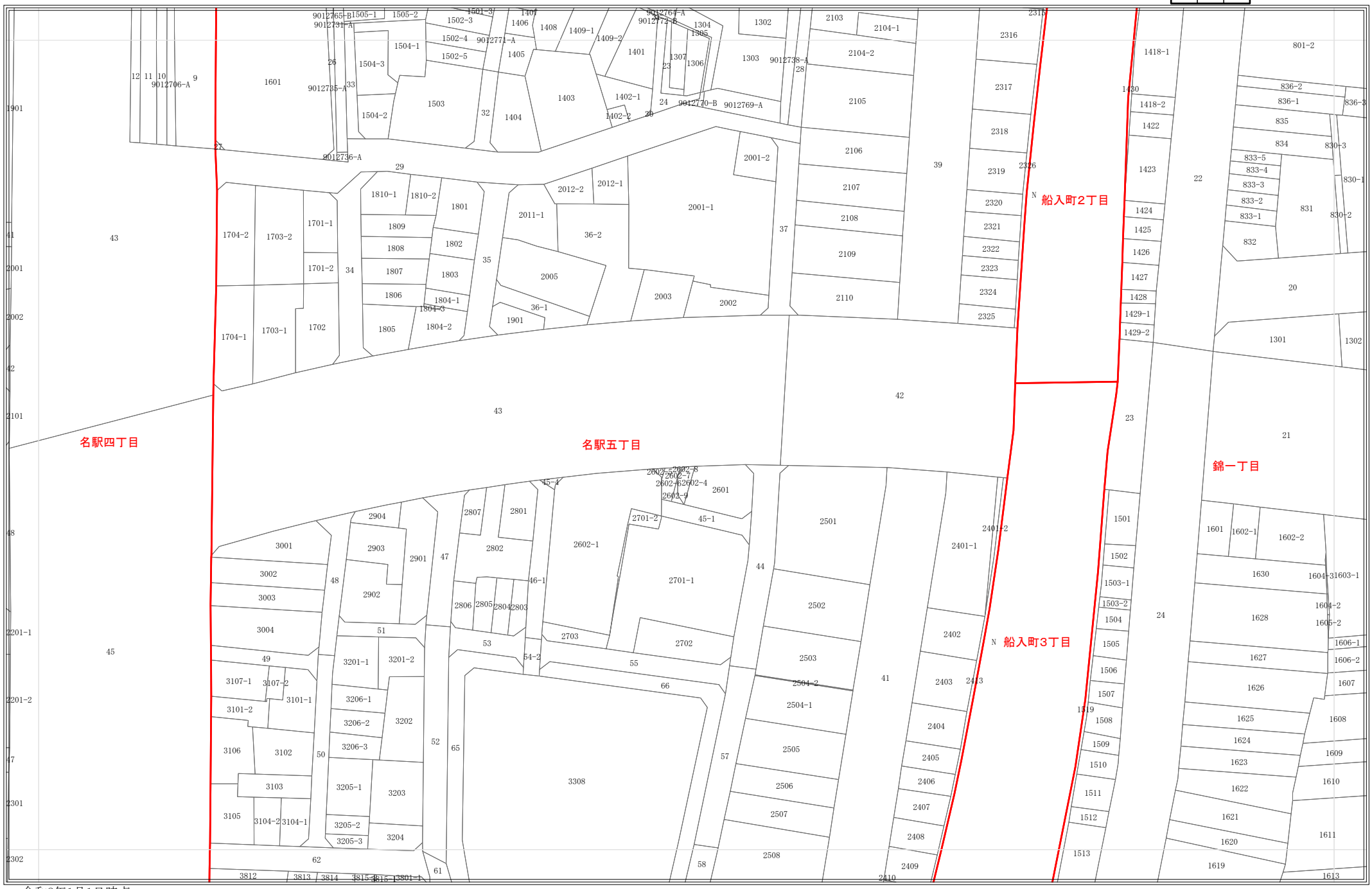

令和8年1月1日時点
・この図面は課税のために作成した図面です。権利関係等の根拠になるものではありません。
・無地番については、Nまたは名古屋市の内部管理番号（例：9876543-A)が表示されている場合があります。

0 25 50 100 メートル

1:1,200

1817

地番参考図

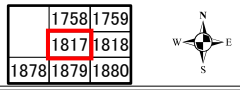

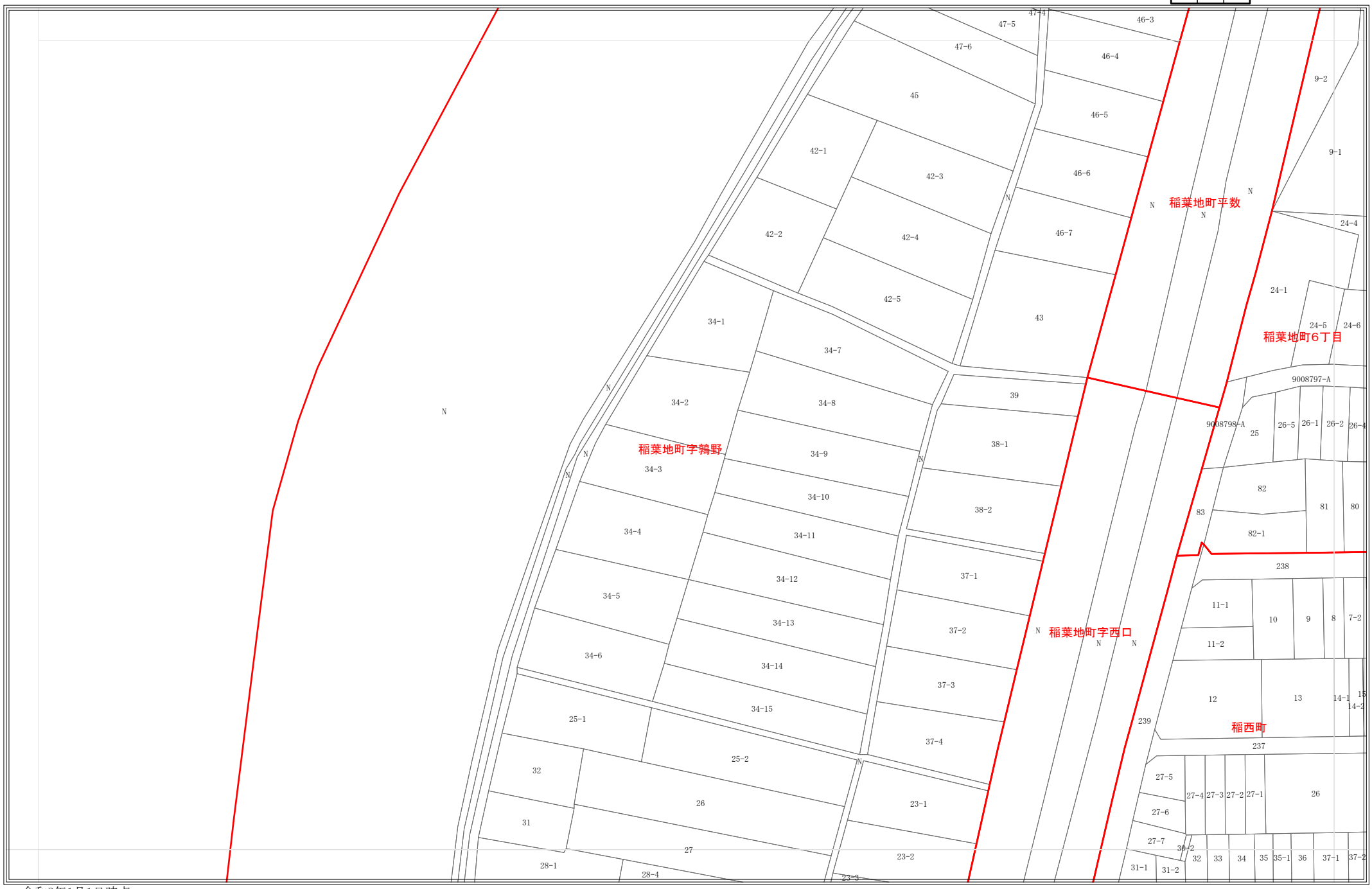

令和8年1月1日時点
・この図面は課税のために作成した図面です。権利関係等の根拠になるものではありません。
・無地番については、Nまたは名古屋市の内部管理番号（例：9876543-A)が表示されている場合があります。

0 25 50 100 メートル

1:1,200

1818

地番参考図

1758	1759	1760
1817	1818	1819
1879	1880	1881

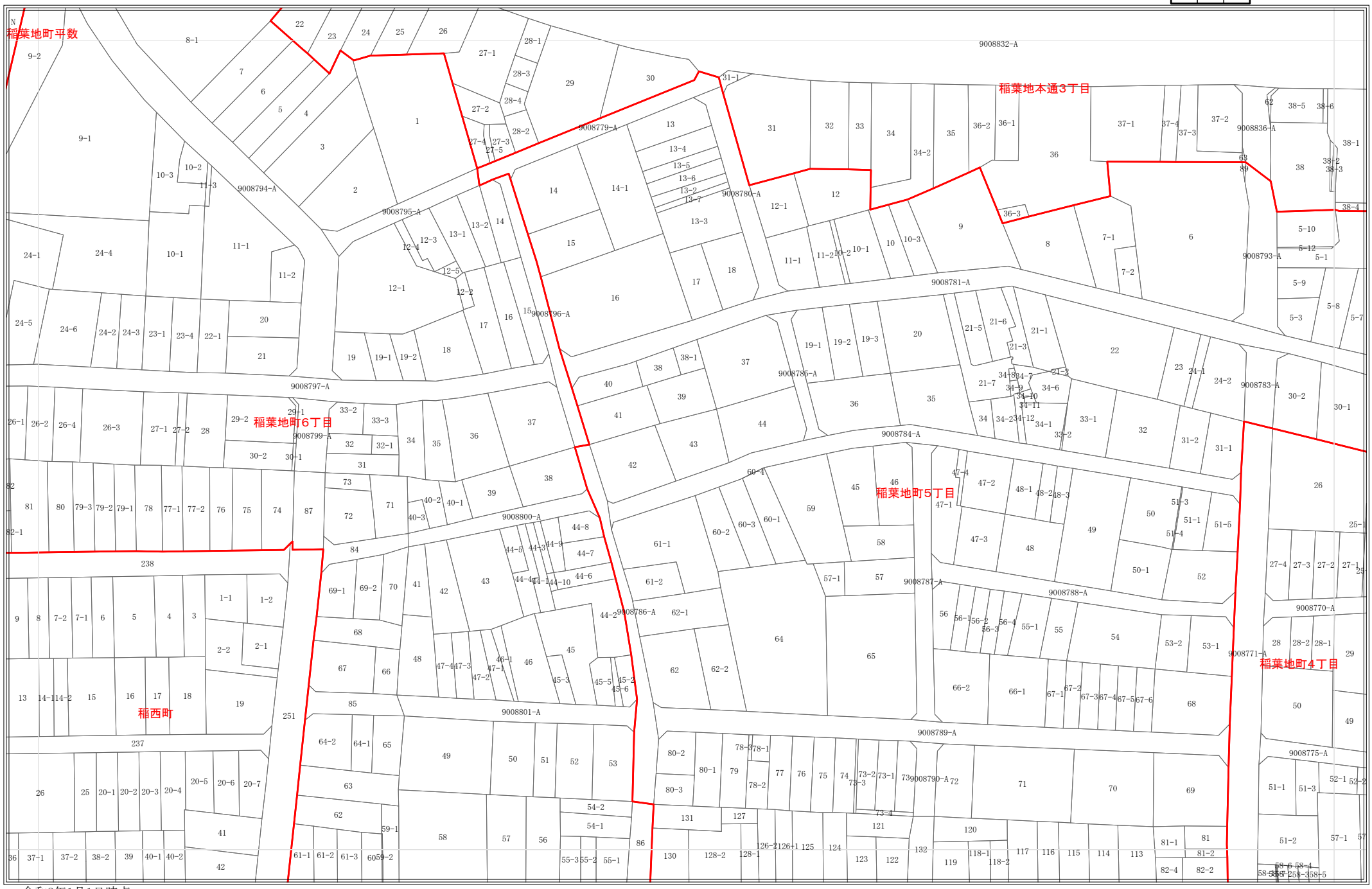

令和8年1月1日時点
・この図面は課税のために作成した図面です。権利関係等の根拠になるものではありません。
・無地番については、Nまたは名古屋市の内部管理番号（例：9876543-A)が表示されている場合があります。

0 25 50 100 メートル

1:1,200

1819

地番参考図

1759	1760	1761
1818	1819	1820
1880	1881	1882

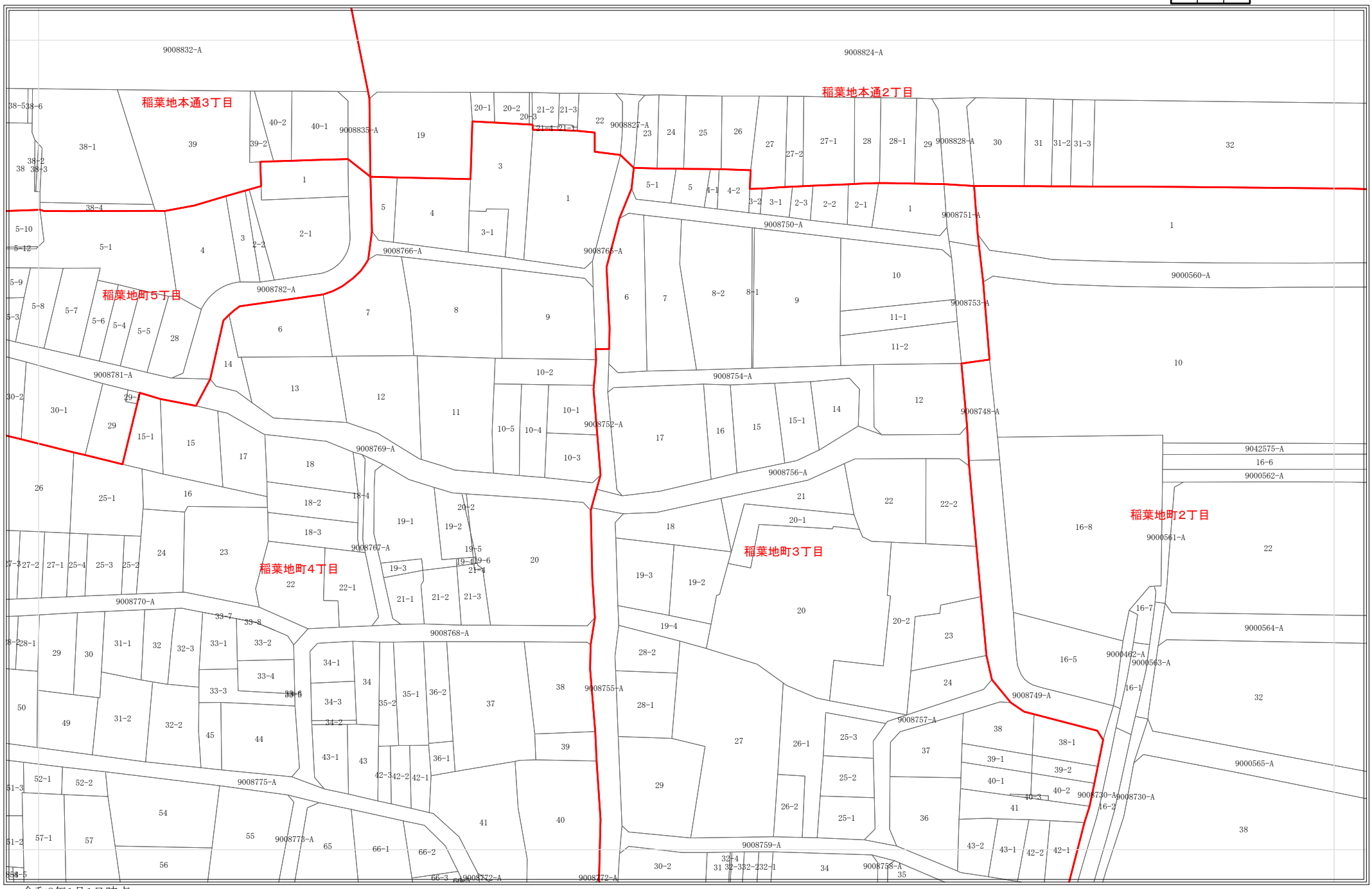

令和8年1月1日時点
・この図面は課税のために作成した図面です。権利関係等の根拠になるものではありません。
・無地番については、Nまたは名古屋市の内部管理番号（例：9876543-A)が表示されている場合があります。

0 25 50 100 メートル

1:1,200

1820

地番参考図

1760	1761	1762
1819	1820	1821
1881	1882	1883

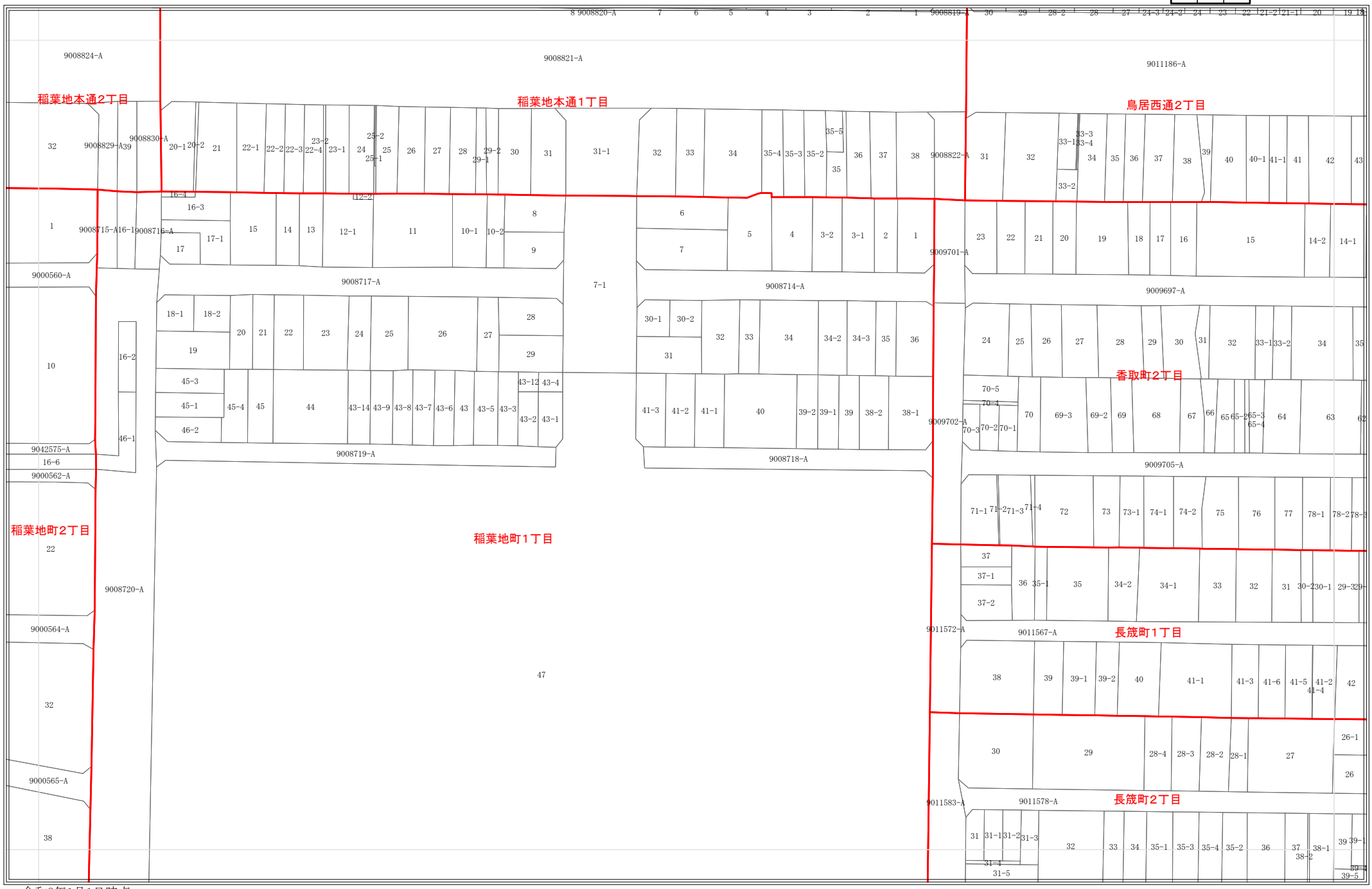

令和8年1月1日時点
・この図面は課税のために作成した図面です。権利関係等の根拠になるものではありません。
・無地番については、Nまたは名古屋市の内部管理番号（例：9876543-A)が表示されている場合があります。

0 25 50 100 メートル

1:1,200

1821

地番参考図

1761	1762	1763
1820	1821	1822
1882	1883	1884

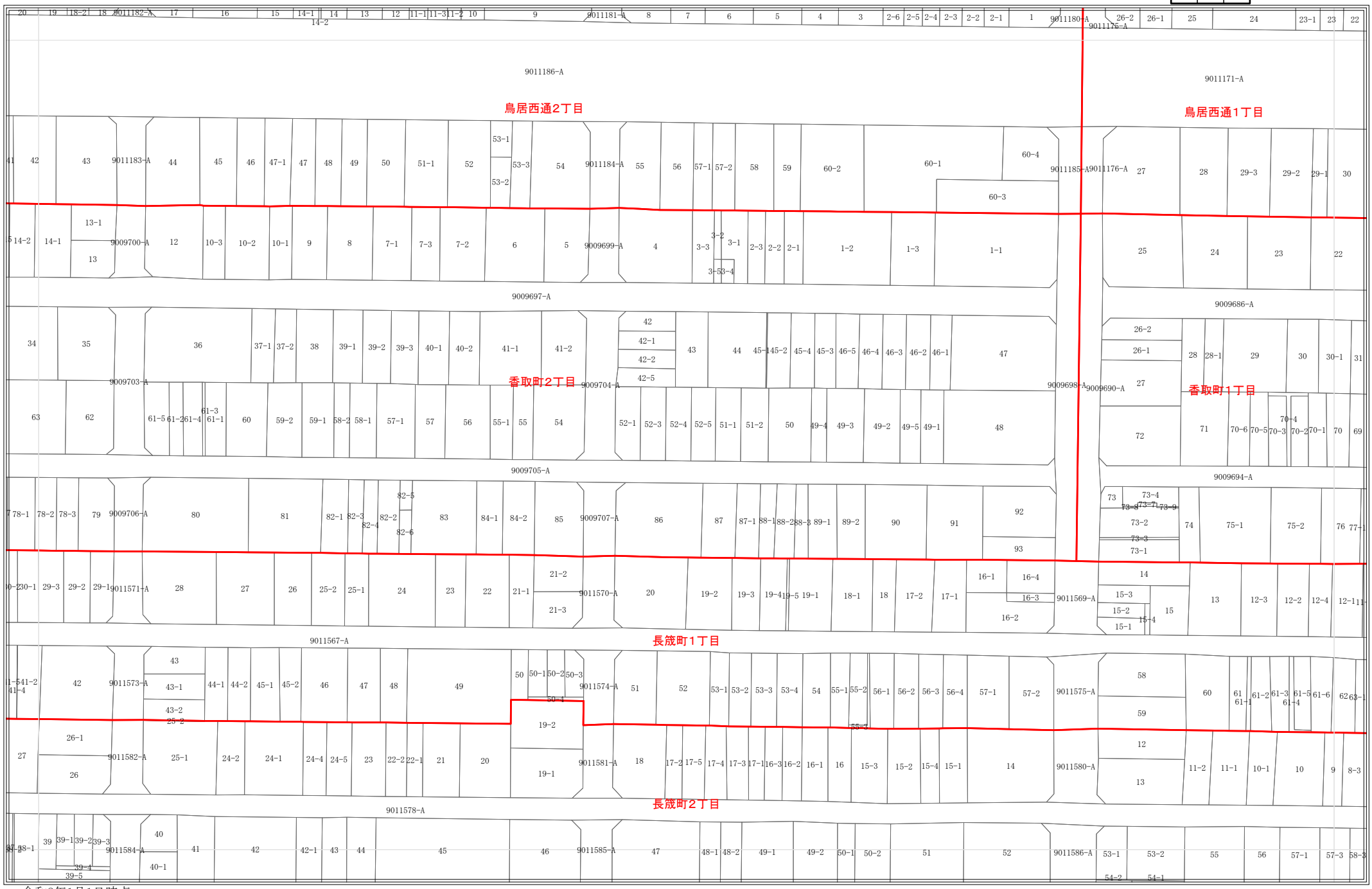

令和8年1月1日時点
・この図面は課税のために作成した図面です。権利関係等の根拠になるものではありません。
・無地番については、Nまたは名古屋市の内部管理番号（例：9876543-A)が表示されている場合があります。

0 25 50 100 メートル

1:1,200

1822

地番参考図

1762	1763	1764
1821	1822	1823
1883	1884	1885

令和8年1月1日時点
・この図面は課税のために作成した図面です。権利関係等の根拠になるものではありません。
・無地番については、Nまたは名古屋市の内部管理番号（例：9876543-A)が表示されている場合があります。

0 25 50 100 メートル

1:1,200

1823

地番参考図

1763	1764	1765
1822	1823	1824
1884	1885	1886

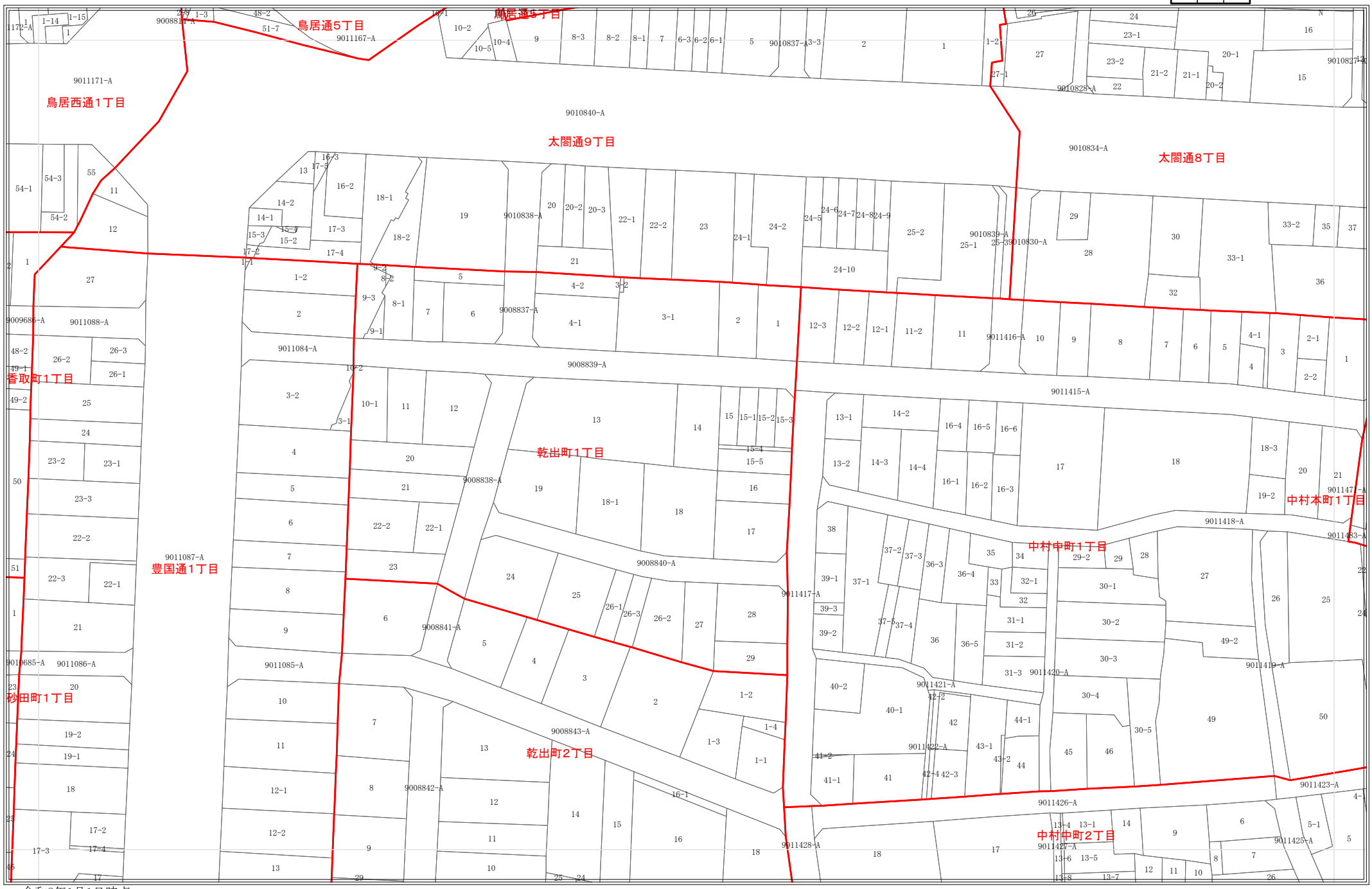

令和8年1月1日時点
・この図面は課税のために作成した図面です。権利関係等の根拠になるものではありません。
・無地番については、Nまたは名古屋市の内部管理番号（例：9876543-A)が表示されている場合があります。

0 25 50 100 メートル

1:1,200

1824

地番参考図

1764	1765	1766
1823	1824	1825
1885	1886	1887

令和8年1月1日時点
・この図面は課税のために作成した図面です。権利関係等の根拠になるものではありません。
・無地番については、Nまたは名古屋市の内部管理番号（例：9876543-A)が表示されている場合があります。

0 25 50 100 メートル

1:1,200

1825

地番参考図

1765	1766	1767
1824	1825	1826
1886	1887	1888

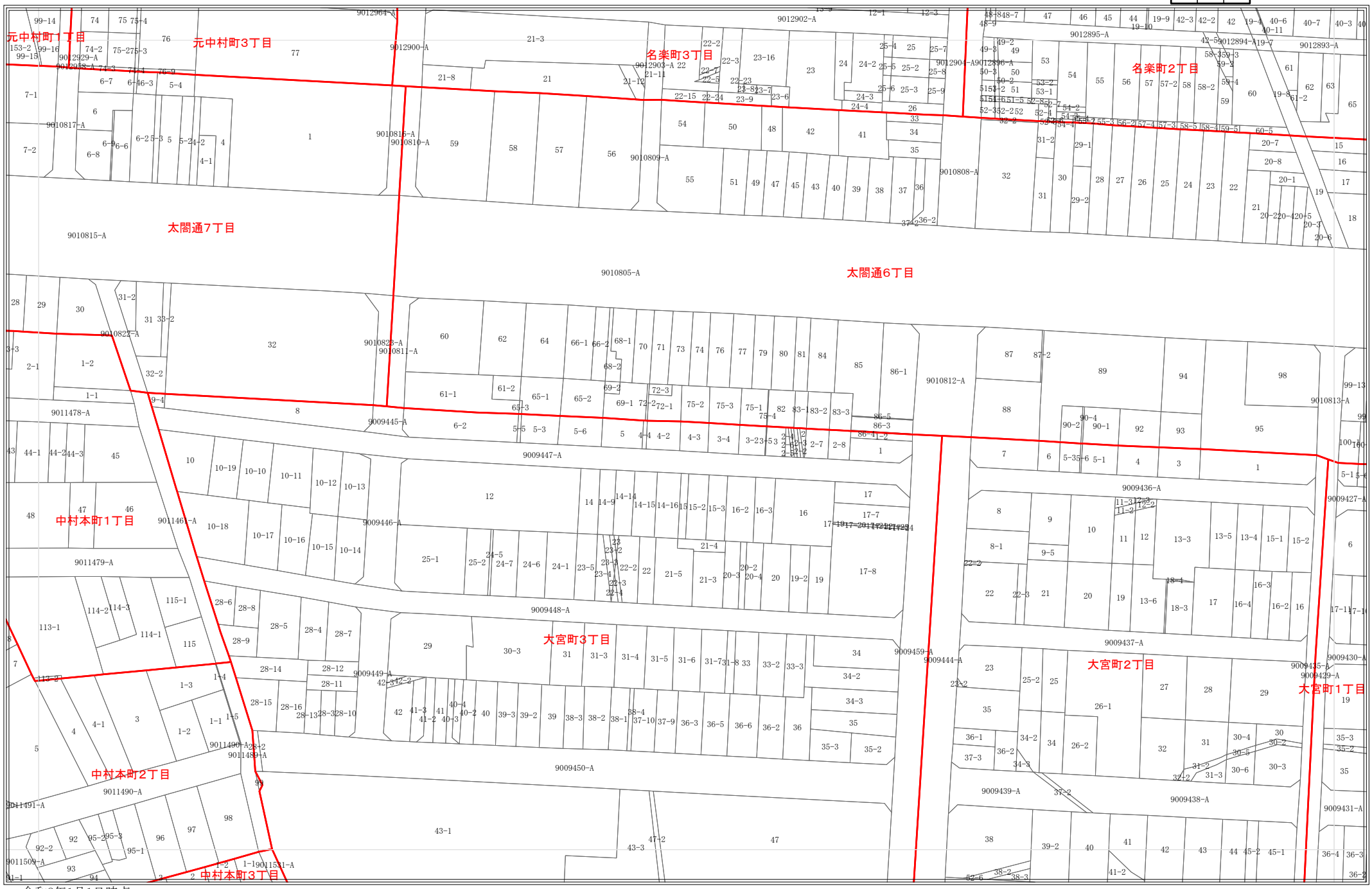

令和8年1月1日時点
・この図面は課税のために作成した図面です。権利関係等の根拠になるものではありません。
・無地番については、Nまたは名古屋市の内部管理番号（例：9876543-A)が表示されている場合があります。

0 25 50 100 メートル

1:1,200

1826

地番参考図

1766	1767	1768
1825	1826	1827
1887	1888	1889

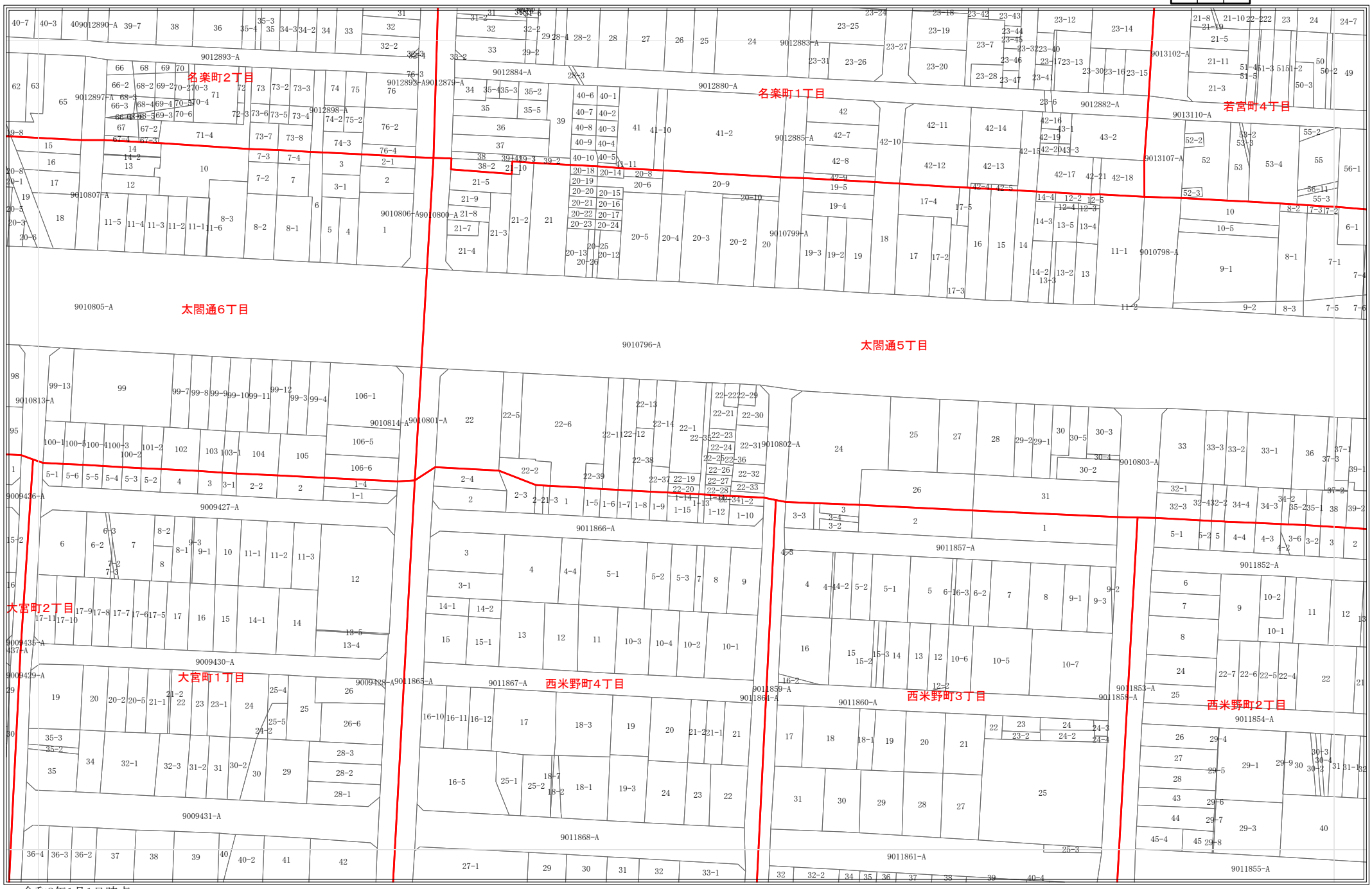

令和8年1月1日時点
・この図面は課税のために作成した図面です。権利関係等の根拠になるものではありません。
・無地番については、Nまたは名古屋市の内部管理番号（例：9876543-A)が表示されている場合があります。

0 25 50 100 メートル

1:1,200

1827

地番参考図

1767	1768	1769
1826	1827	1828
1888	1889	1890

令和8年1月1日時点
・この図面は課税のために作成した図面です。権利関係等の根拠になるものではありません。
・無地番については、Nまたは名古屋市の内部管理番号（例：9876543-A)が表示されている場合があります。

0 25 50 100 メートル

1:1,200

1828

地番参考図

1768	1769	1770
1827	1828	1829
1889	1890	1891

令和8年1月1日時点
・この図面は課税のために作成した図面です。権利関係等の根拠になるものではありません。
・無地番については、Nまたは名古屋市の内部管理番号（例：9876543-A)が表示されている場合があります。

0 25 50 100 メートル

1:1,200

1829

地番参考図

1769	1770	1771
1828	1829	1830
1890	1891	1892

令和8年1月1日時点
・この図面は課税のために作成した図面です。権利関係等の根拠になるものではありません。
・無地番については、Nまたは名古屋市の内部管理番号（例：9876543-A)が表示されている場合があります。

0 25 50 100 メートル

1:1,200

1830

地番参考図

1770	1771	1772
1829	1830	1831
1891	1892	1893

令和8年1月1日時点
・この図面は課税のために作成した図面です。権利関係等の根拠になるものではありません。
・無地番については、Nまたは名古屋市の内部管理番号（例：9876543-A)が表示されている場合があります。

0 25 50 100 メートル

1:1,200

1831

地番参考図

1771	1772	1773
1830	1831	1832
1892	1893	1894

令和8年1月1日時点
・この図面は課税のために作成した図面です。権利関係等の根拠になるものではありません。
・無地番については、Nまたは名古屋市の内部管理番号（例：9876543-A)が表示されている場合があります。

0 25 50 100 メートル

1:1,200

1832

地番参考図

1772	1773	1774
1831	1832	1833
1893	1894	1895

令和8年1月1日時点
・この図面は課税のために作成した図面です。権利関係等の根拠になるものではありません。
・無地番については、Nまたは名古屋市の内部管理番号（例：9876543-A)が表示されている場合があります。

0 25 50 100 メートル

1:1,200

1833

地番参考図

1773	1774	1775
1832	1833	1834
1894	1895	1896

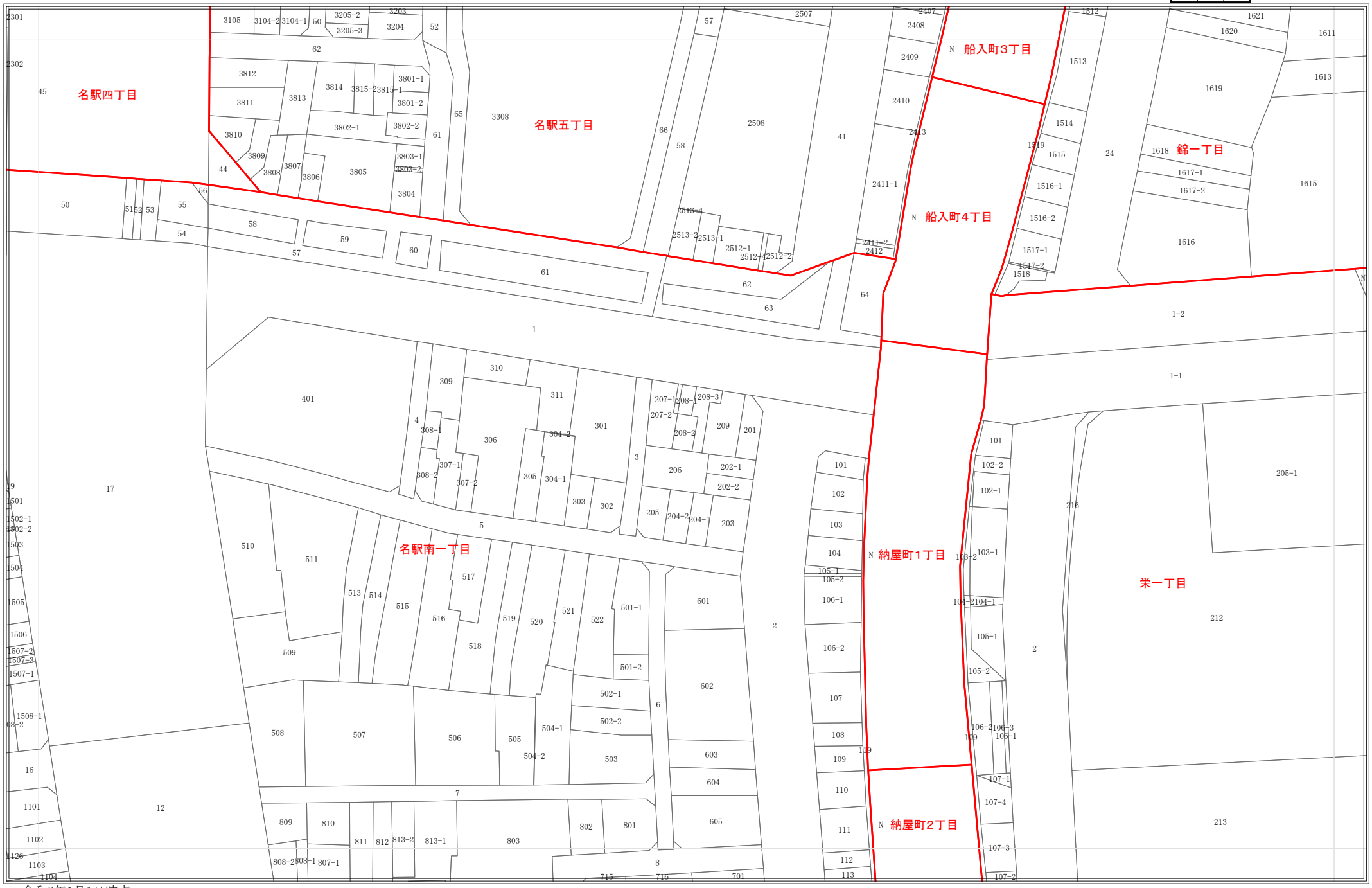

令和8年1月1日時点
・この図面は課税のために作成した図面です。権利関係等の根拠になるものではありません。
・無地番については、Nまたは名古屋市の内部管理番号（例：9876543-A)が表示されている場合があります。

0 25 50 100 メートル

1:1,200

1879

地番参考図

	1817	1818
1878	1879	1880
1940	1941	1942

令和8年1月1日時点
・この図面は課税のために作成した図面です。権利関係等の根拠になるものではありません。
・無地番については、Nまたは名古屋市の内部管理番号（例：9876543-A)が表示されている場合があります。

0 25 50 100 メートル

1:1,200

1880

地番参考図

1817	1818	1819
1879	1880	1881
1941	1942	1943

令和8年1月1日時点
・この図面は課税のために作成した図面です。権利関係等の根拠になるものではありません。
・無地番については、Nまたは名古屋市の内部管理番号（例：9876543-A)が表示されている場合があります。

0 25 50 100 メートル

1:1,200

1881

地番参考図

1818	1819	1820
1880	1881	1882
1942	1943	1944

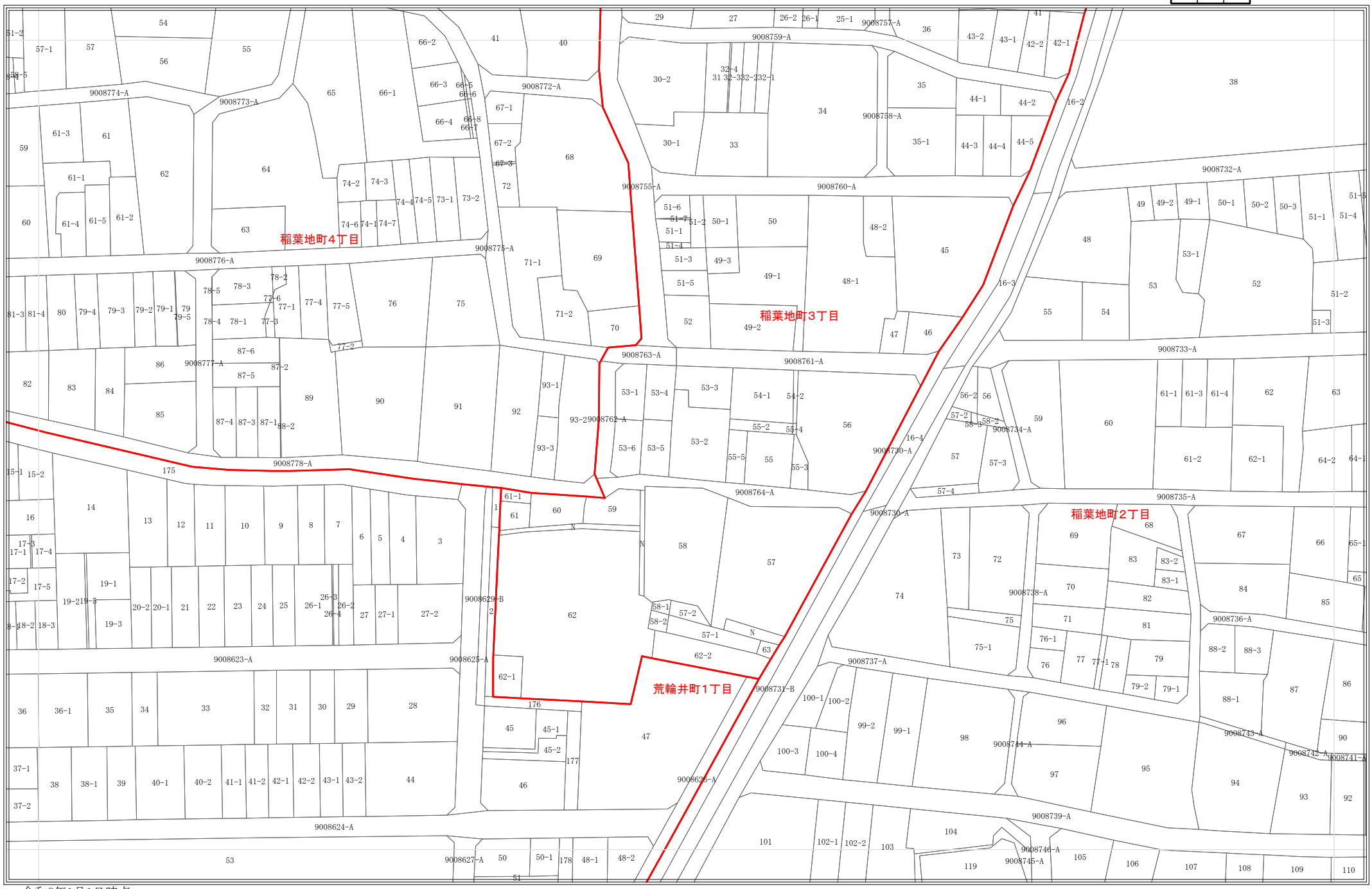

令和8年1月1日時点
・この図面は課税のために作成した図面です。権利関係等の根拠になるものではありません。
・無地番については、Nまたは名古屋市の内部管理番号（例：9876543-A)が表示されている場合があります。

0 25 50 100 メートル

1:1,200

1882

地番参考図

1819	1820	1821
1881	1882	1883
1943	1944	1945

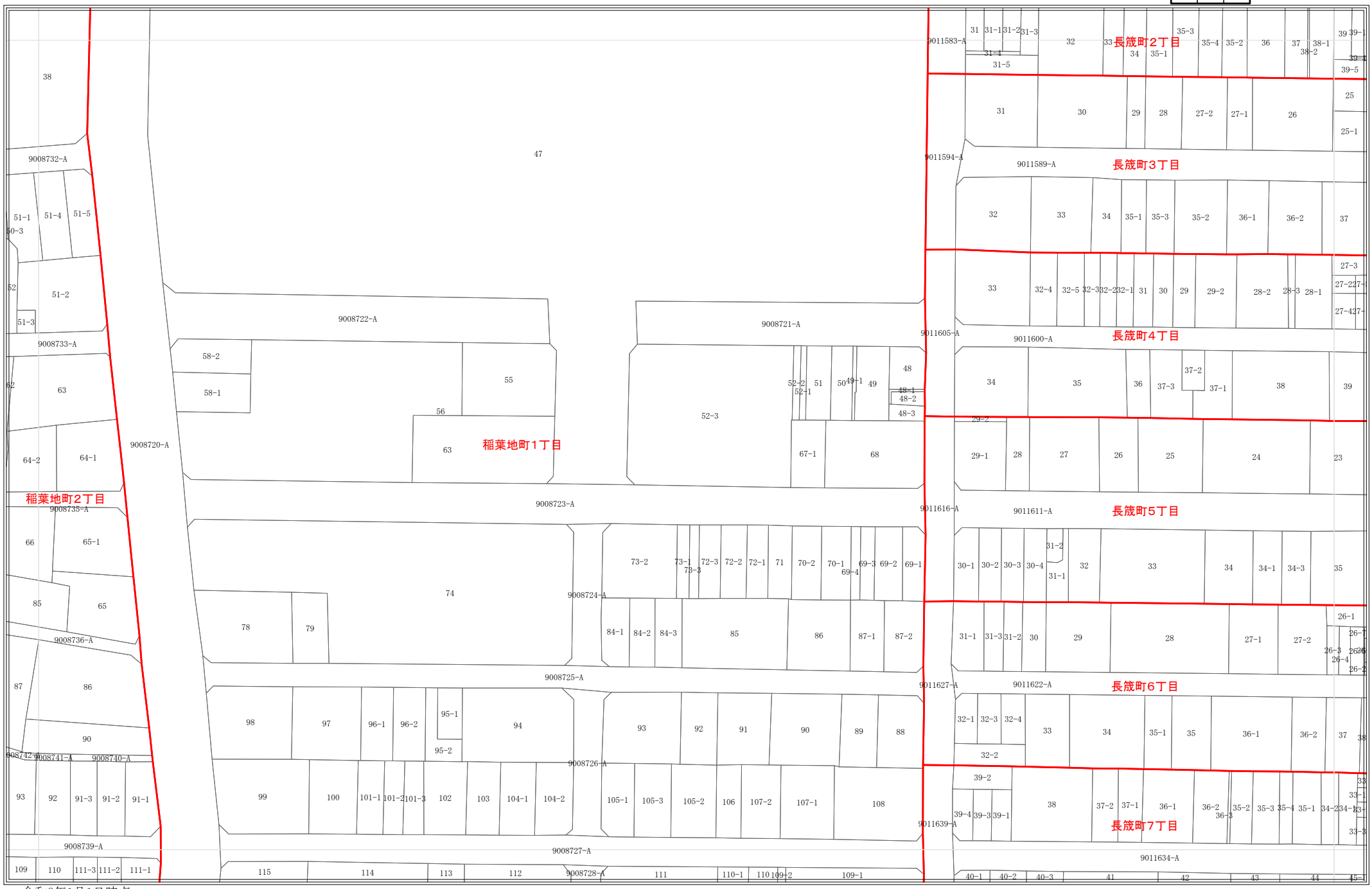

令和8年1月1日時点
・この図面は課税のために作成した図面です。権利関係等の根拠になるものではありません。
・無地番については、Nまたは名古屋市の内部管理番号（例：9876543-A)が表示されている場合があります。

0 25 50 100 メートル

1:1,200

1883

地番参考図

1820	1821	1822
1882	1883	1884
1944	1945	1946

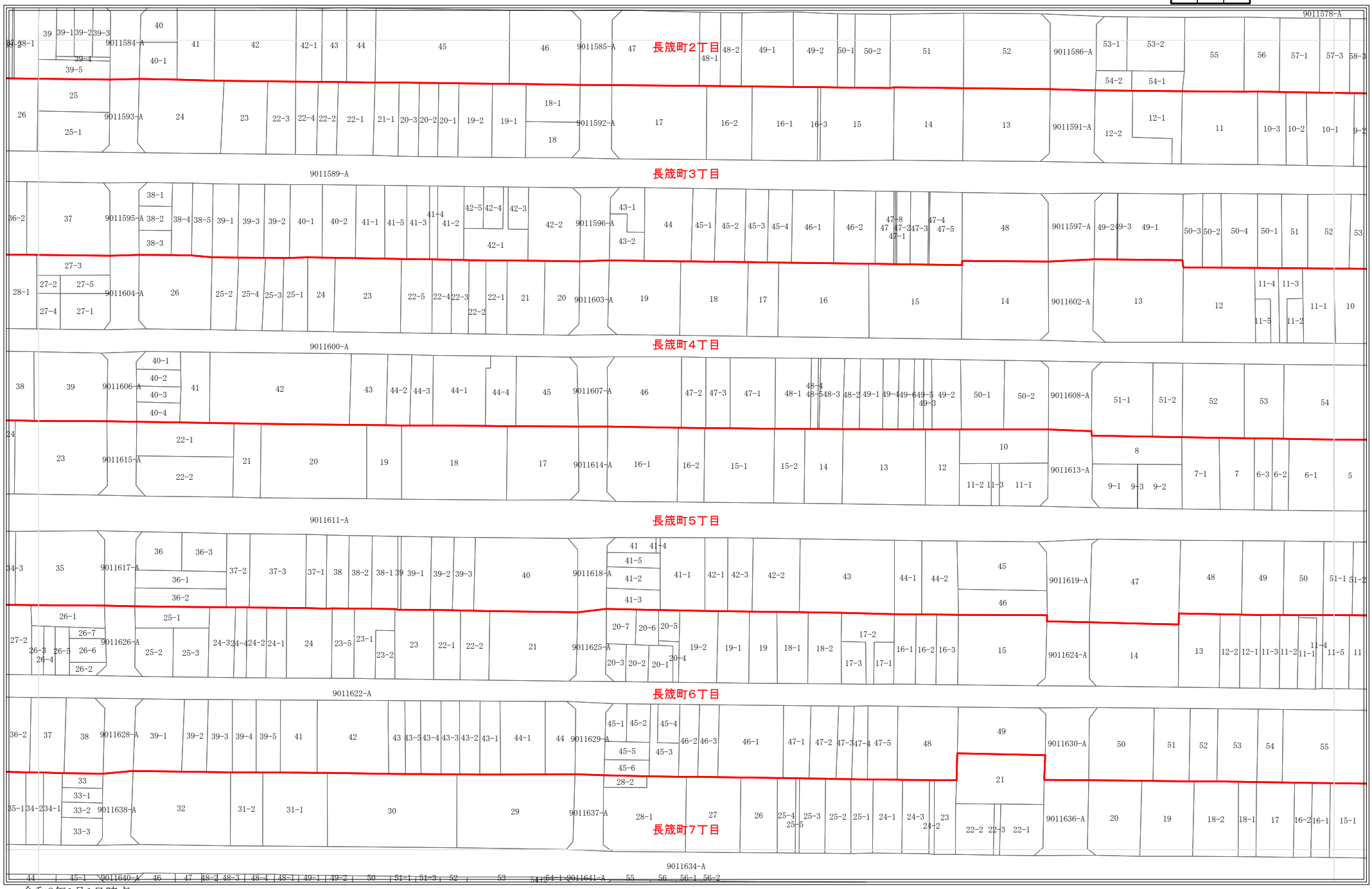

令和8年1月1日時点

・この図面は課税のために作成した図面です。権利関係等の根拠になるものではありません。

・無地番については、Nまたは名古屋市の内部管理番号（例：9876543-A)が表示されている場合があります。

0 25 50 100 メートル

1:1,200

1884

地番参考図

1821	1822	1823
1883	1884	1885
1945	1946	1947

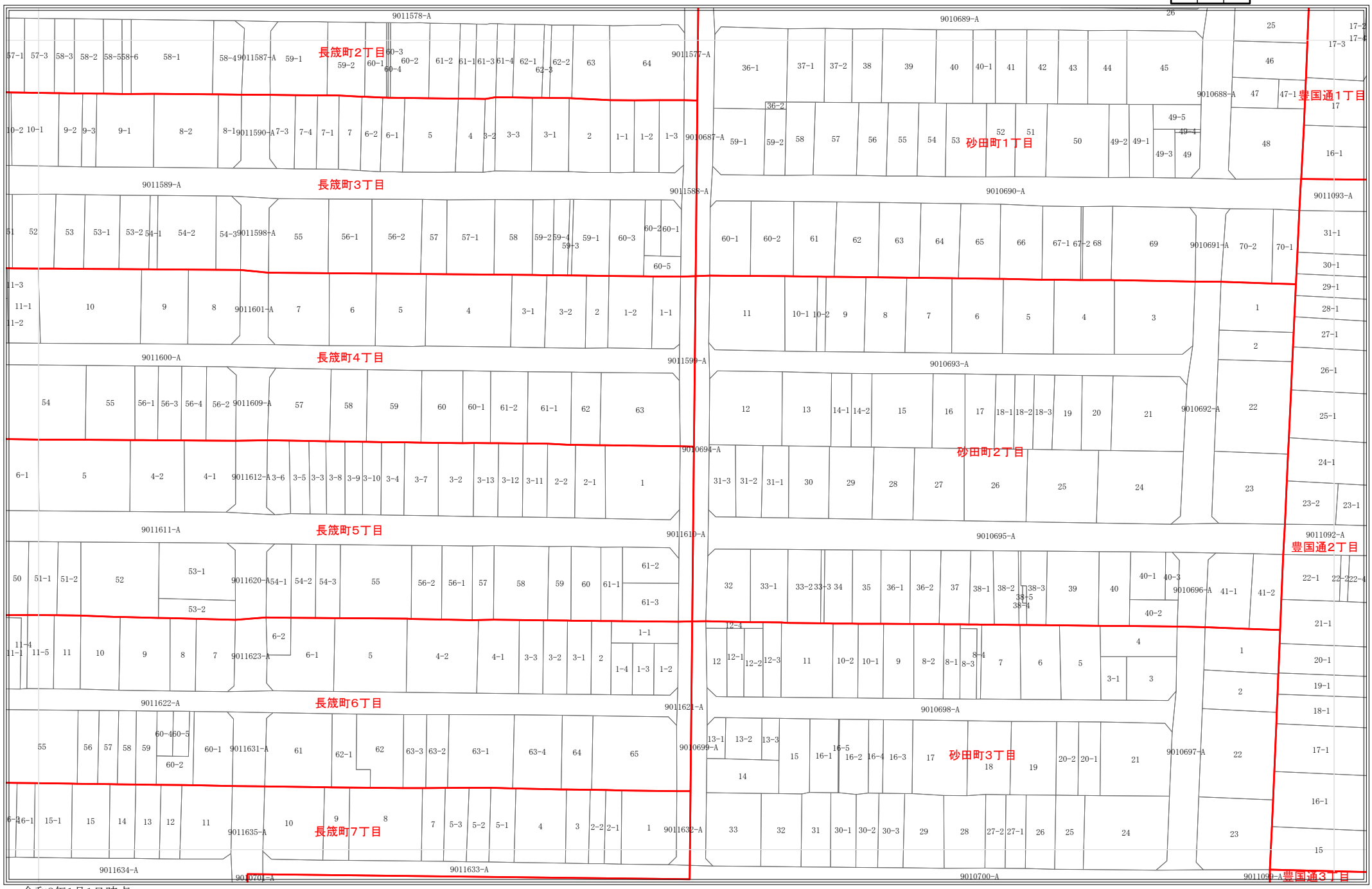

令和8年1月1日時点
・この図面は課税のために作成した図面です。権利関係等の根拠になるものではありません。
・無地番については、Nまたは名古屋市の内部管理番号（例：9876543-A)が表示されている場合があります。

0 25 50 100 メートル

1:1,200

1885

地番参考図

1822	1823	1824
1884	1885	1886
1946	1947	1948

令和8年1月1日時点

・この図面は課税のために作成した図面です。権利関係等の根拠になるものではありません。

・無地番については、Nまたは名古屋市の内部管理番号（例：9876543-A)が表示されている場合があります。

0 25 50 100 メートル

1:1,200

1886

地番参考図

1823	1824	1825
1885	1886	1887
1947	1948	1949

令和8年1月1日時点
・この図面は課税のために作成した図面です。権利関係等の根拠になるものではありません。
・無地番については、Nまたは名古屋市の内部管理番号（例：9876543-A)が表示されている場合があります。

0 25 50 100 メートル

1:1,200

1887

地番参考図

1824	1825	1826
1886	1887	1888
1948	1949	1950

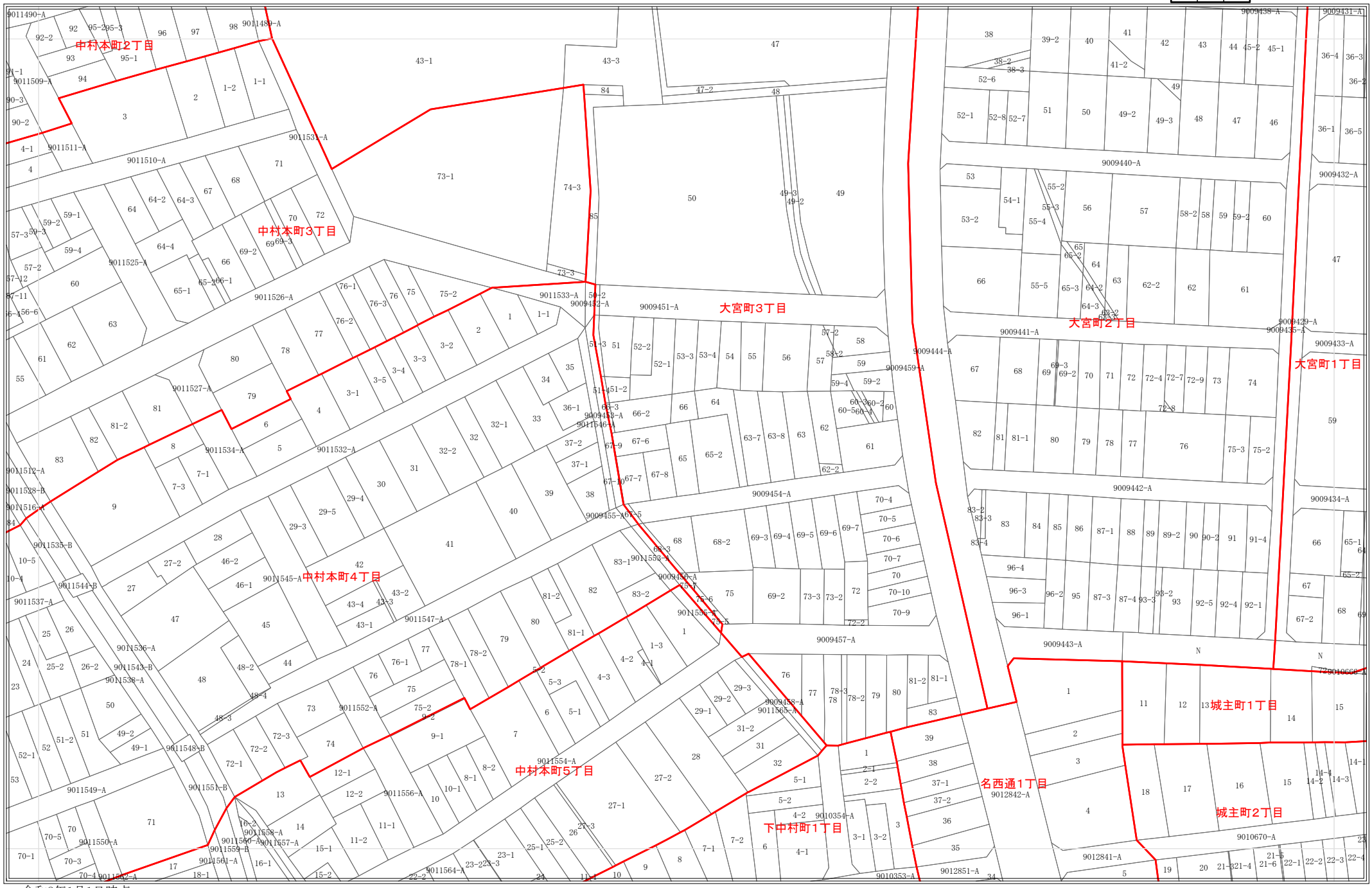

令和8年1月1日時点
・この図面は課税のために作成した図面です。権利関係等の根拠になるものではありません。
・無地番については、Nまたは名古屋市の内部管理番号（例：9876543-A)が表示されている場合があります。

0 25 50 100 メートル

1:1,200

1888

地番参考図

1825	1826	1827
1887	1888	1889
1949	1950	1951

令和8年1月1日時点
・この図面は課税のために作成した図面です。権利関係等の根拠になるものではありません。
・無地番については、Nまたは名古屋市の内部管理番号（例：9876543-A)が表示されている場合があります。

0 25 50 100 メートル

1:1,200

1889

地番参考図

1826	1827	1828
1888	1889	1890
1950	1951	1952

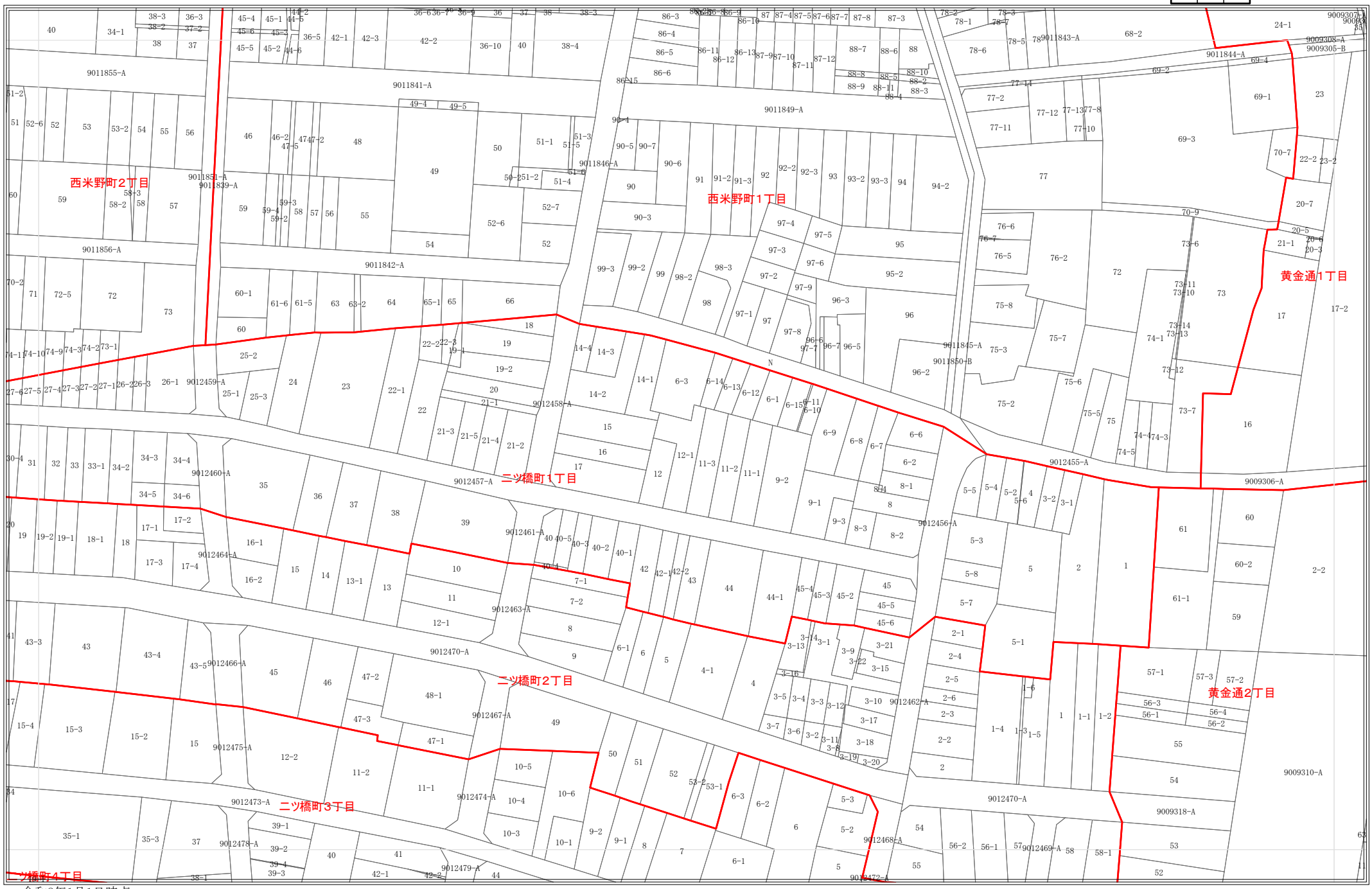

令和8年1月1日時点
・この図面は課税のために作成した図面です。権利関係等の根拠になるものではありません。
・無地番については、Nまたは名古屋市の内部管理番号（例：9876543-A)が表示されている場合があります。

0 25 50 100 メートル

1:1,200

1890

地番参考図

1827	1828	1829
1889	1890	1891
1951	1952	1953

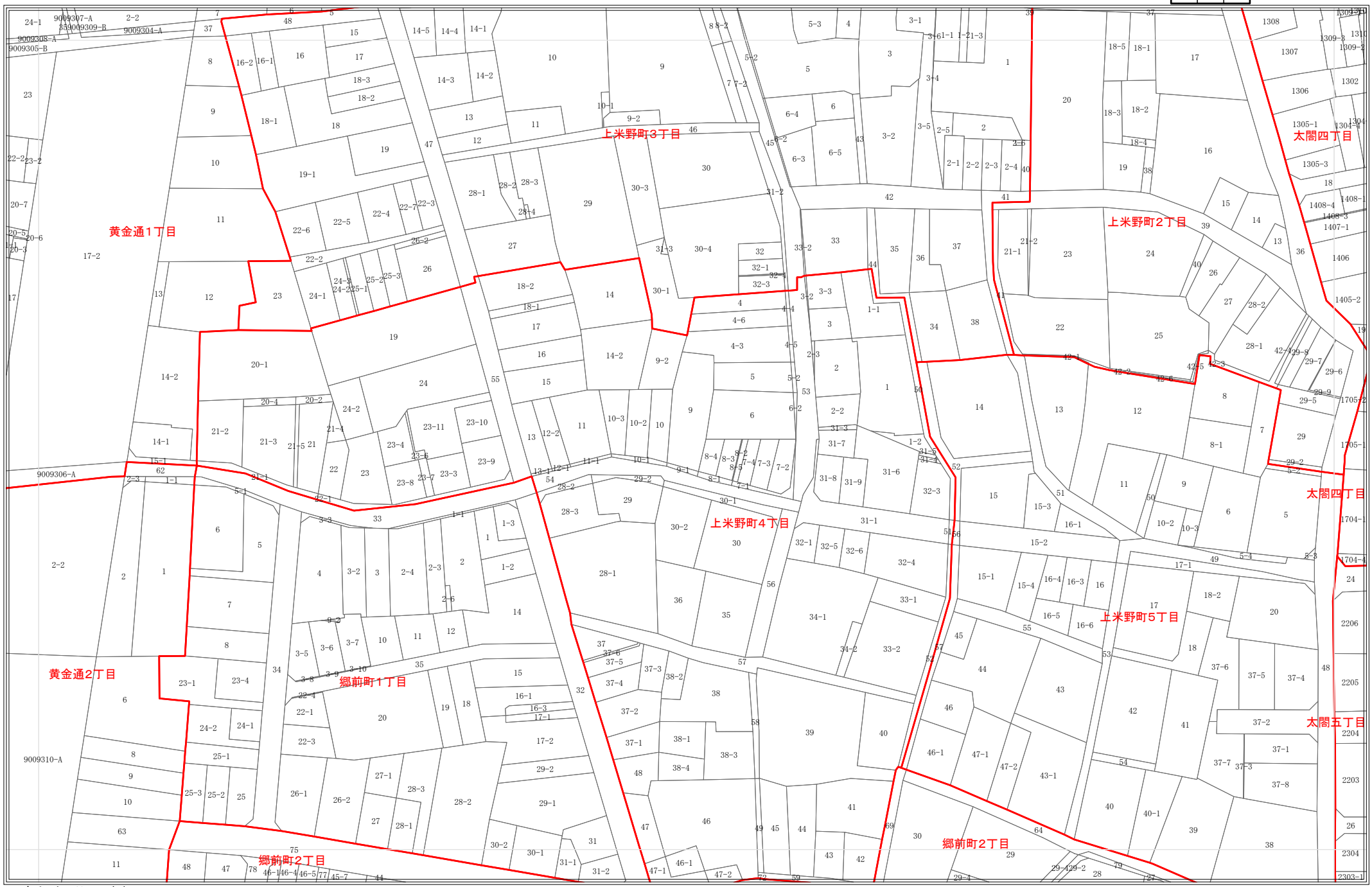

令和8年1月1日時点
・この図面は課税のために作成した図面です。権利関係等の根拠になるものではありません。
・無地番については、Nまたは名古屋市の内部管理番号（例：9876543-A)が表示されている場合があります。

0 25 50 100 メートル

1:1,200

1891

地番参考図

1828	1829	1830
1890	1891	1892
1952	1953	1954

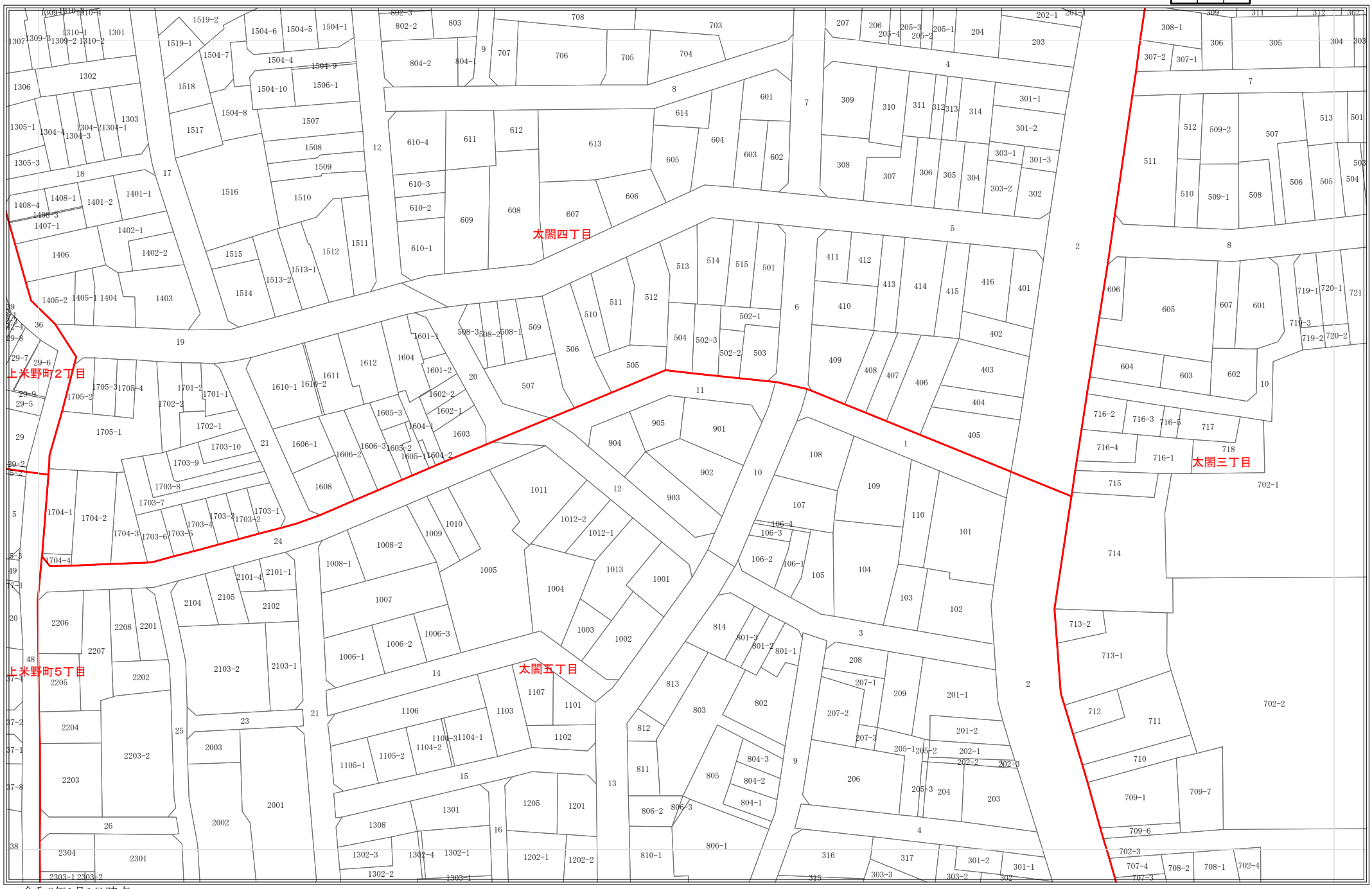

令和8年1月1日時点
・この図面は課税のために作成した図面です。権利関係等の根拠になるものではありません。
・無地番については、Nまたは名古屋市の内部管理番号（例：9876543-A)が表示されている場合があります。

0 25 50 100 メートル

1:1,200

1892

地番参考図

1829	1830	1831
1891	1892	1893
1953	1954	1955

令和8年1月1日時点
・この図面は課税のために作成した図面です。権利関係等の根拠になるものではありません。
・無地番については、Nまたは名古屋市の内部管理番号（例：9876543-A)が表示されている場合があります。

0 25 50 100 メートル

1:1,200

1893

地番参考図

1830	1831	1832
1892	1893	1894
1954	1955	1956

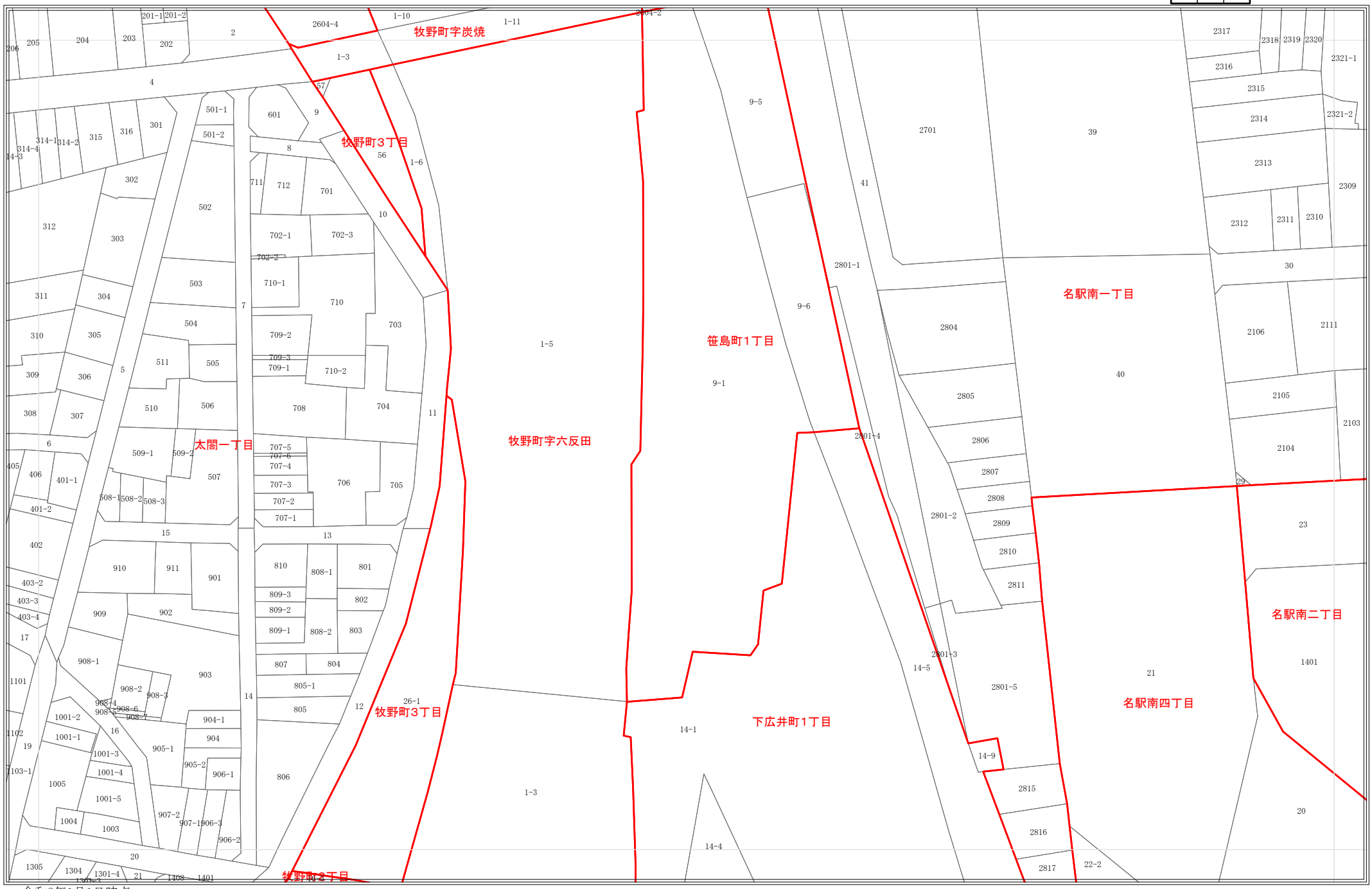

令和8年1月1日時点

・この図面は課税のために作成した図面です。権利関係等の根拠になるものではありません。

・無地番については、Nまたは名古屋市の内部管理番号（例：9876543-A)が表示されている場合があります。

0 25 50 100 メートル

1:1,200

1894

地番参考図

1831	1832	1833
1893	1894	1895
1955	1956	1957

令和8年1月1日時点
・この図面は課税のために作成した図面です。権利関係等の根拠になるものではありません。
・無地番については、Nまたは名古屋市の内部管理番号（例：9876543-A)が表示されている場合があります。

0 25 50 100 メートル

1:1,200

1895

地番参考図

1832	1833	1834
1894	1895	1896
1956	1957	1958

令和8年1月1日時点
・この図面は課税のために作成した図面です。権利関係等の根拠になるものではありません。
・無地番については、Nまたは名古屋市の内部管理番号（例：9876543-A)が表示されている場合があります。

0 25 50 100 メートル

1:1,200

1941

地番参考図

1878	1879	1880
1940	1941	1942
2002	2003	2004

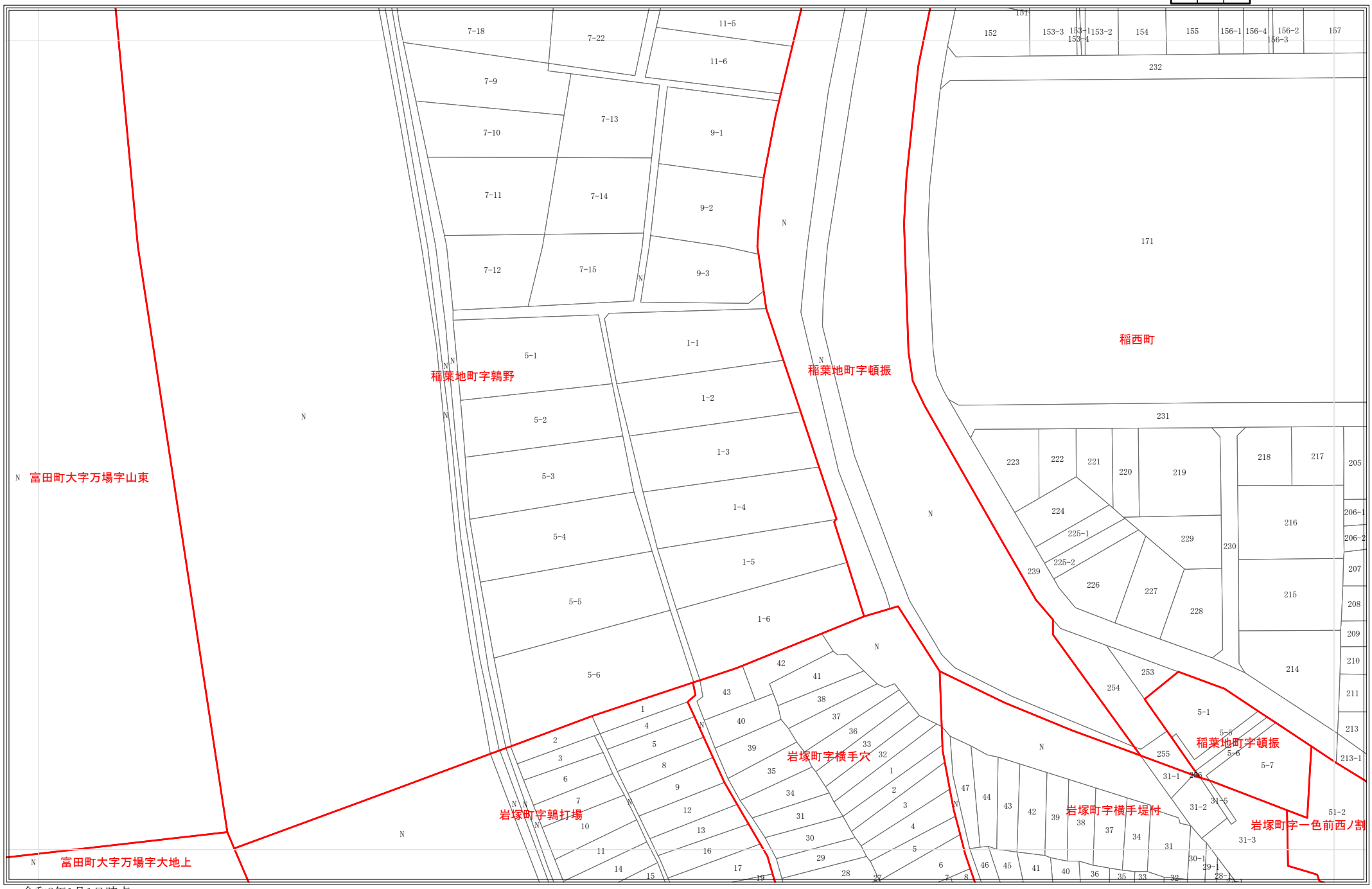

令和8年1月1日時点
・この図面は課税のために作成した図面です。権利関係等の根拠になるものではありません。
・無地番については、Nまたは名古屋市の内部管理番号（例：9876543-A)が表示されている場合があります。

0 25 50 100 メートル

1:1,200

1942

地番参考図

1879	1880	1881
1941	1942	1943
2003	2004	2005

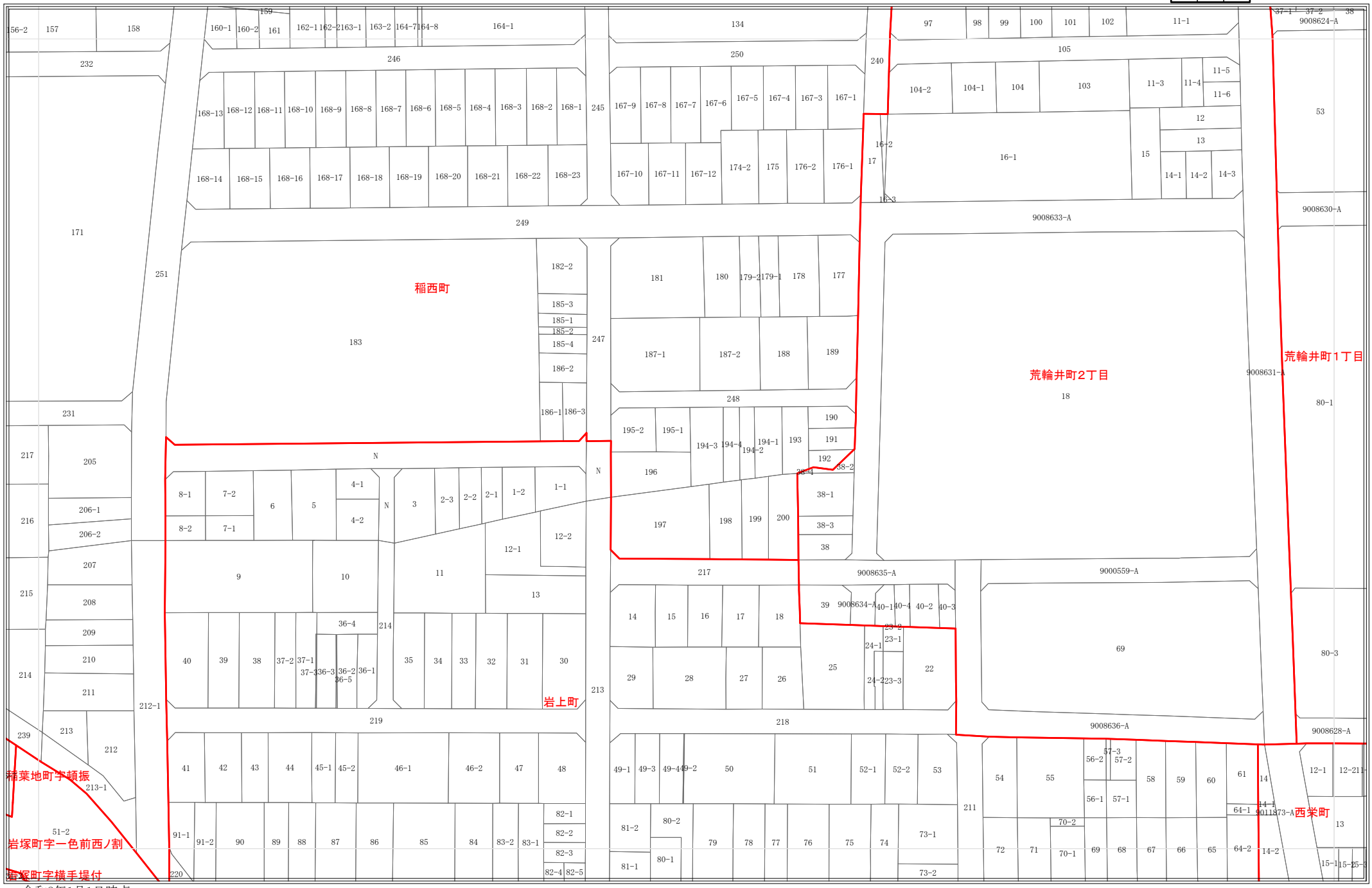

令和8年1月1日時点
・この図面は課税のために作成した図面です。権利関係等の根拠になるものではありません。
・無地番については、Nまたは名古屋市の内部管理番号（例：9876543-A)が表示されている場合があります。

0 25 50 100 メートル

1:1,200

1943

地番参考図

1880	1881	1882
1942	1943	1944
2004	2005	2006

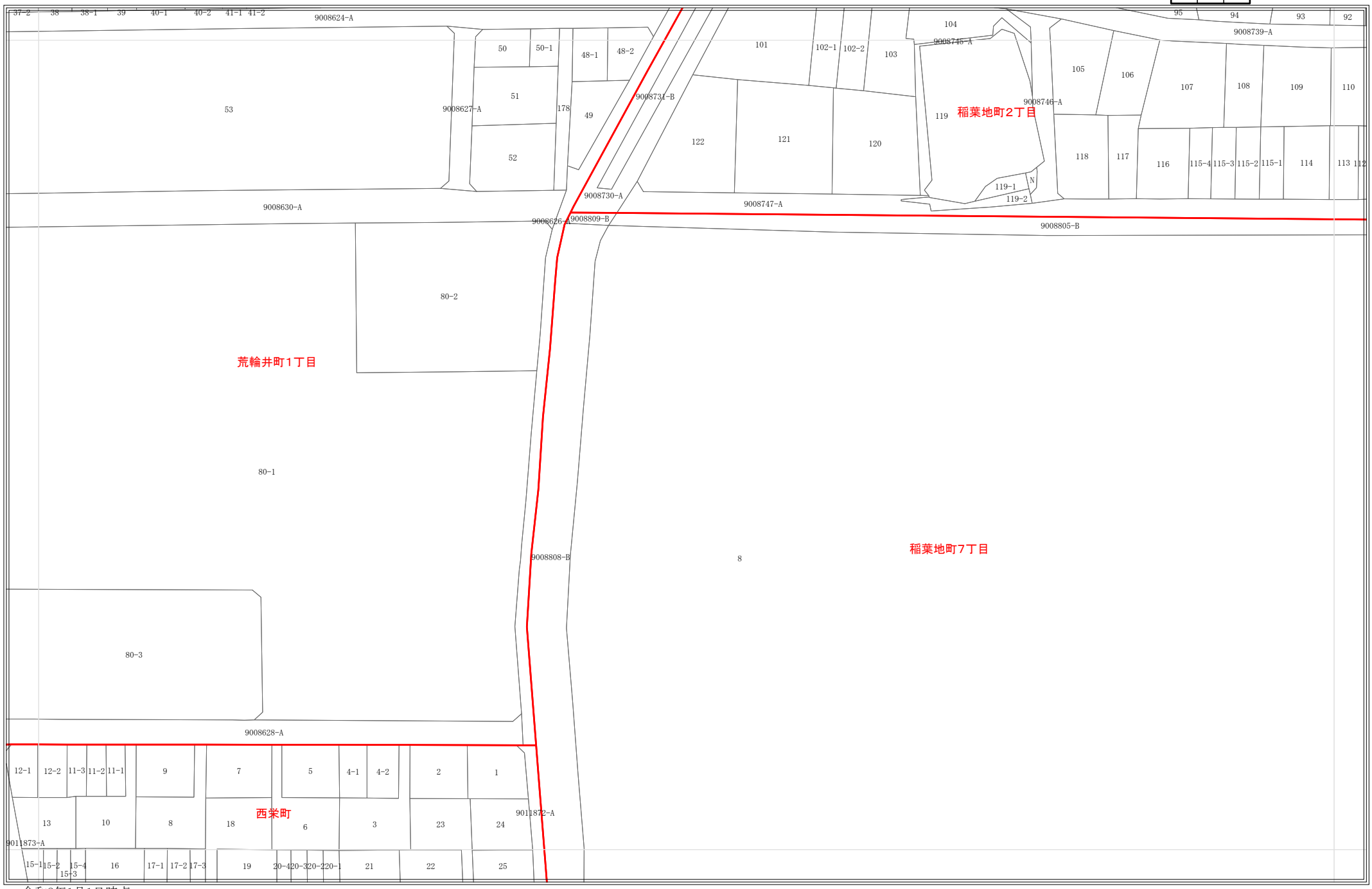

令和8年1月1日時点
・この図面は課税のために作成した図面です。権利関係等の根拠になるものではありません。
・無地番については、Nまたは名古屋市の内部管理番号（例：9876543-A)が表示されている場合があります。

0 25 50 100 メートル

1:1,200

1944

地番参考図

1881	1882	1883
1943	1944	1945
2005	2006	2007

令和8年1月1日時点
・この図面は課税のために作成した図面です。権利関係等の根拠になるものではありません。
・無地番については、Nまたは名古屋市の内部管理番号（例：9876543-A)が表示されている場合があります。

0 25 50 100 メートル

1:1,200

1945

地番参考図

1882	1883	1884
1944	1945	1946
2006	2007	2008

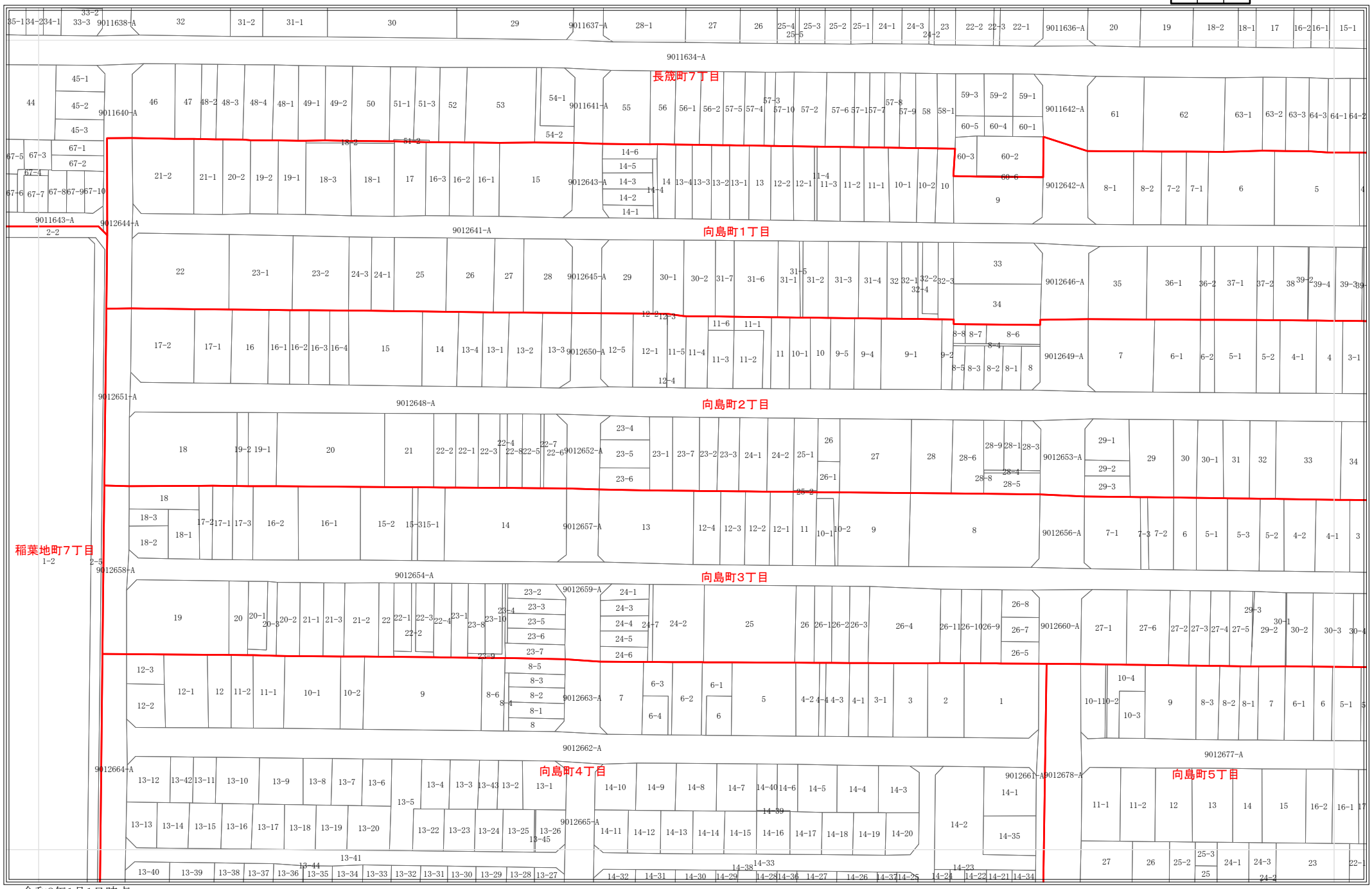

令和8年1月1日時点
・この図面は課税のために作成した図面です。権利関係等の根拠になるものではありません。
・無地番については、Nまたは名古屋市の内部管理番号（例：9876543-A)が表示されている場合があります。

0 25 50 100 メートル

1:1,200

1946

地番参考図

1883	1884	1885
1945	1946	1947
2007	2008	2009

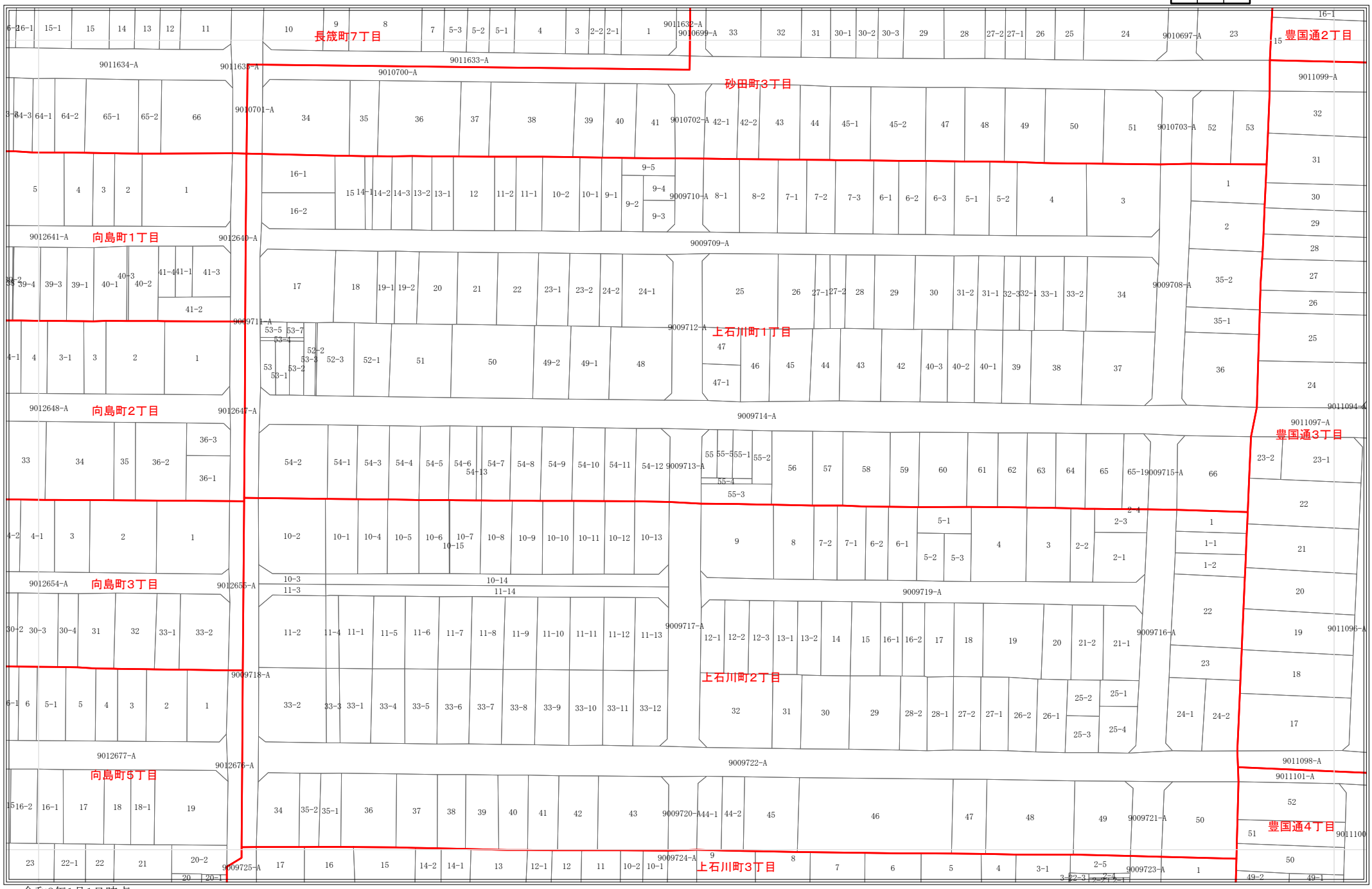

令和8年1月1日時点
・この図面は課税のために作成した図面です。権利関係等の根拠になるものではありません。
・無地番については、Nまたは名古屋市の内部管理番号（例：9876543-A)が表示されている場合があります。

0 25 50 100 メートル

1:1,200

1947

地番参考図

1884	1885	1886
1946	1947	1948
2008	2009	2010

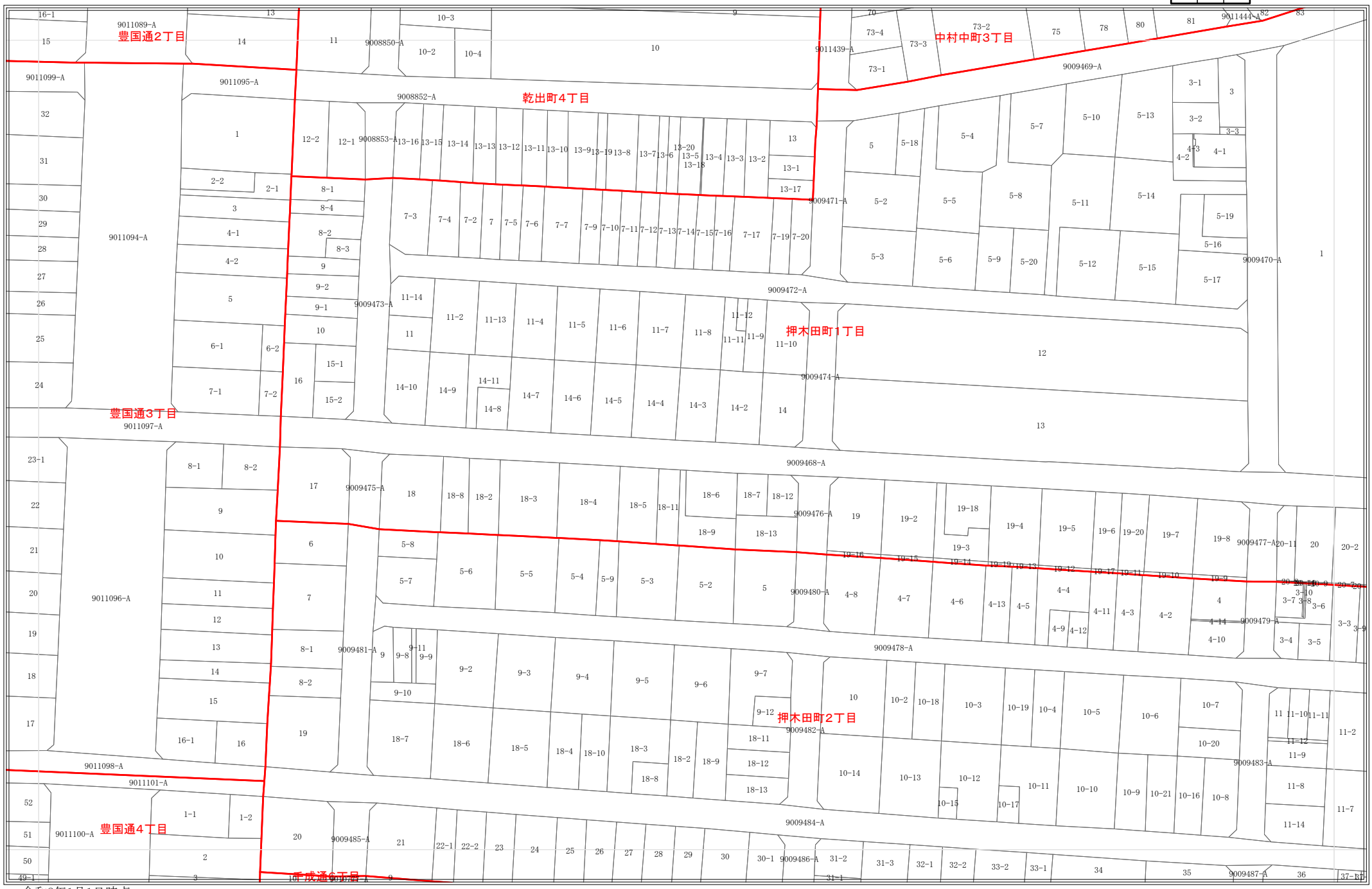

令和8年1月1日時点
・この図面は課税のために作成した図面です。権利関係等の根拠になるものではありません。
・無地番については、Nまたは名古屋市の内部管理番号（例：9876543-A)が表示されている場合があります。

0 25 50 100 メートル

1:1,200

1948

地番参考図

1885	1886	1887
1947	1948	1949
2009	2010	2011

令和8年1月1日時点
・この図面は課税のために作成した図面です。権利関係等の根拠になるものではありません。
・無地番については、Nまたは名古屋市の内部管理番号（例：9876543-A)が表示されている場合があります。

0 25 50 100 メートル

1:1,200

1949

地番参考図

1886	1887	1888
1948	1949	1950
2010	2011	2012

令和8年1月1日時点
・この図面は課税のために作成した図面です。権利関係等の根拠になるものではありません。
・無地番については、Nまたは名古屋市の内部管理番号（例：9876543-A)が表示されている場合があります。

0 25 50 100 メートル

1:1,200

1950

地番参考図

1887	1888	1889
1949	1950	1951
2011	2012	2013

令和8年1月1日時点
・この図面は課税のために作成した図面です。権利関係等の根拠になるものではありません。
・無地番については、Nまたは名古屋市の内部管理番号（例：9876543-A)が表示されている場合があります。

0 25 50 100 メートル

1:1,200

1951

地番参考図

1888	1889	1890
1950	1951	1952
2012	2013	2014

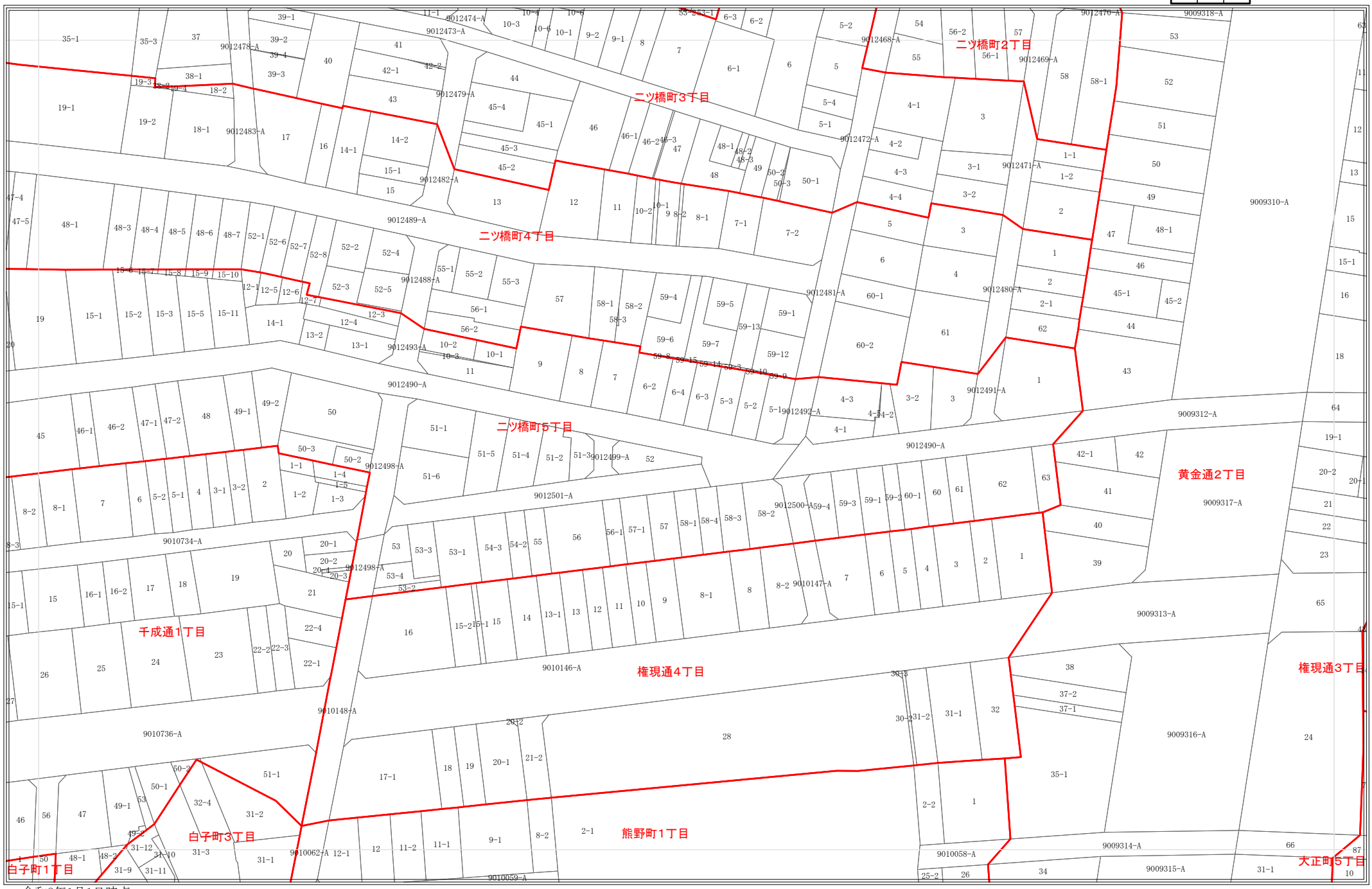

令和8年1月1日時点
・この図面は課税のために作成した図面です。権利関係等の根拠になるものではありません。
・無地番については、Nまたは名古屋市の内部管理番号（例：9876543-A)が表示されている場合があります。

0 25 50 100 メートル

1:1,200

1952

地番参考図

1889	1890	1891
1951	1952	1953
2013	2014	2015

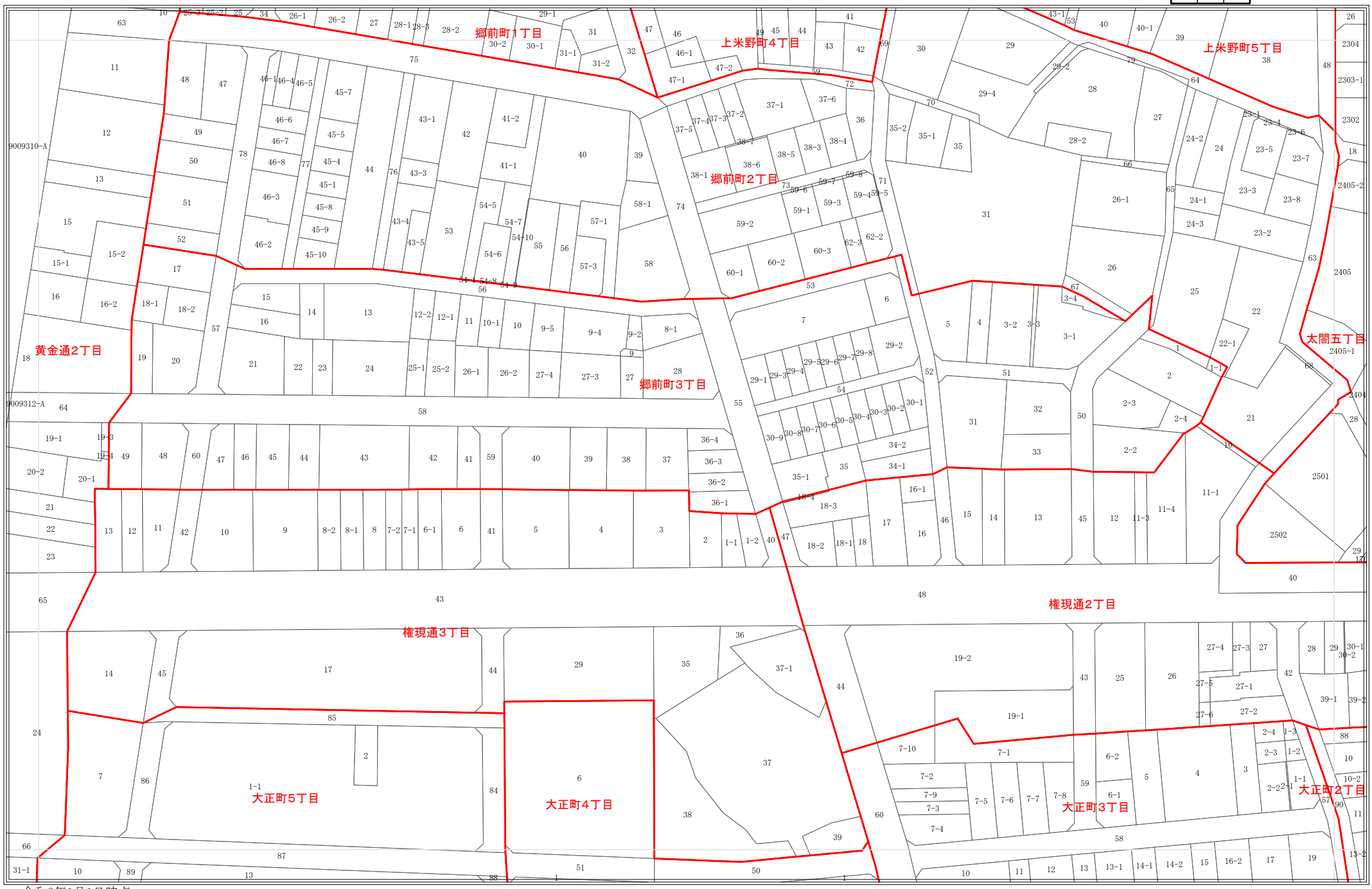

令和8年1月1日時点
・この図面は課税のために作成した図面です。権利関係等の根拠になるものではありません。
・無地番については、Nまたは名古屋市の内部管理番号（例：9876543-A)が表示されている場合があります。

0 25 50 100 メートル

1:1,200

1953

地番参考図

1890	1891	1892
1952	1953	1954
2014	2015	2016

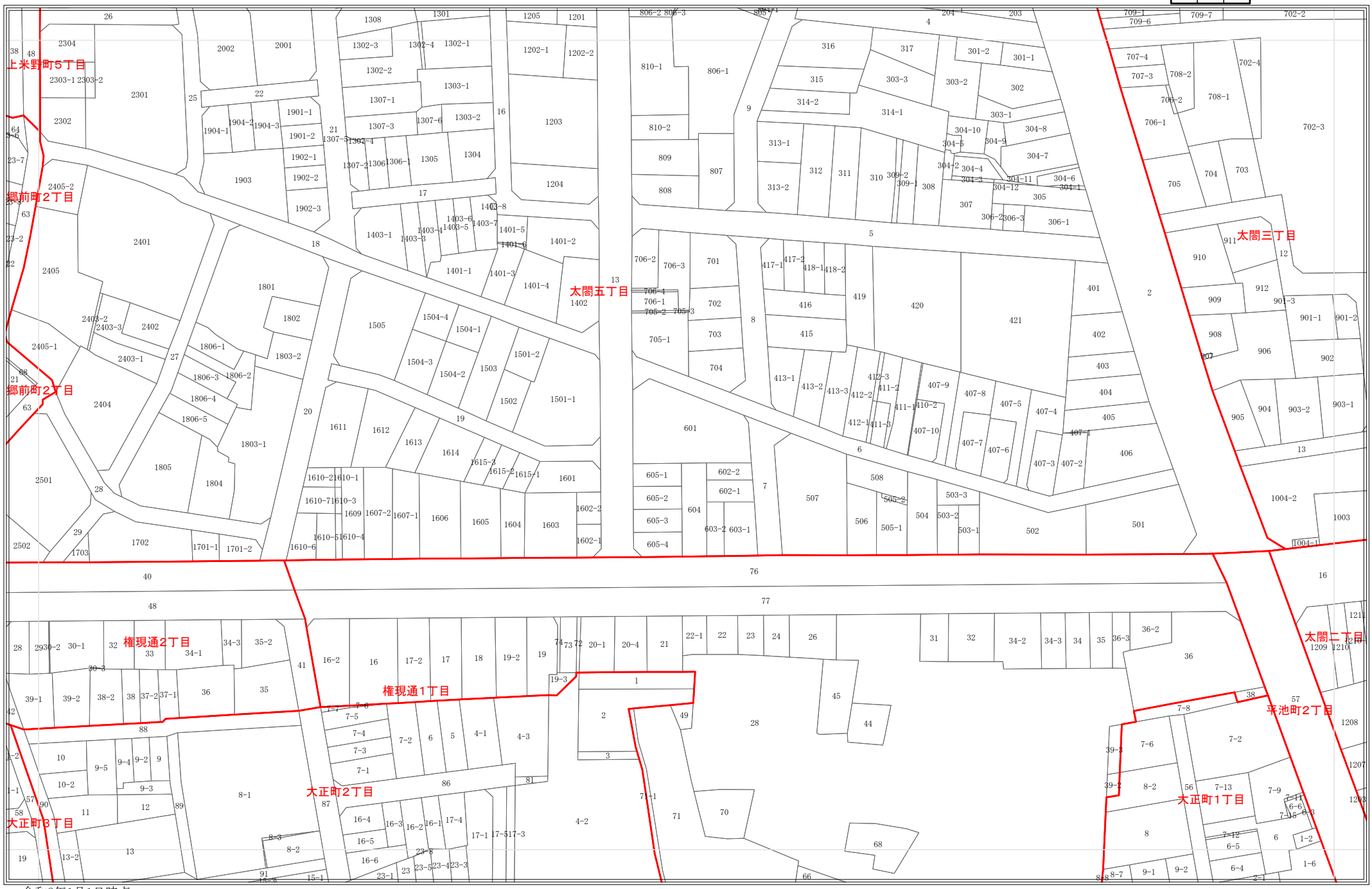

令和8年1月1日時点
・この図面は課税のために作成した図面です。権利関係等の根拠になるものではありません。
・無地番については、Nまたは名古屋市の内部管理番号（例：9876543-A)が表示されている場合があります。

0 25 50 100 メートル

1:1,200

1954

地番参考図

1891	1892	1893
1953	1954	1955
2015	2016	2017

令和8年1月1日時点
・この図面は課税のために作成した図面です。権利関係等の根拠になるものではありません。
・無地番については、Nまたは名古屋市の内部管理番号（例：9876543-A)が表示されている場合があります。

0 25 50 100 メートル

1:1,200

1955

地番参考図

1892	1893	1894
1954	1955	1956
2016	2017	2018

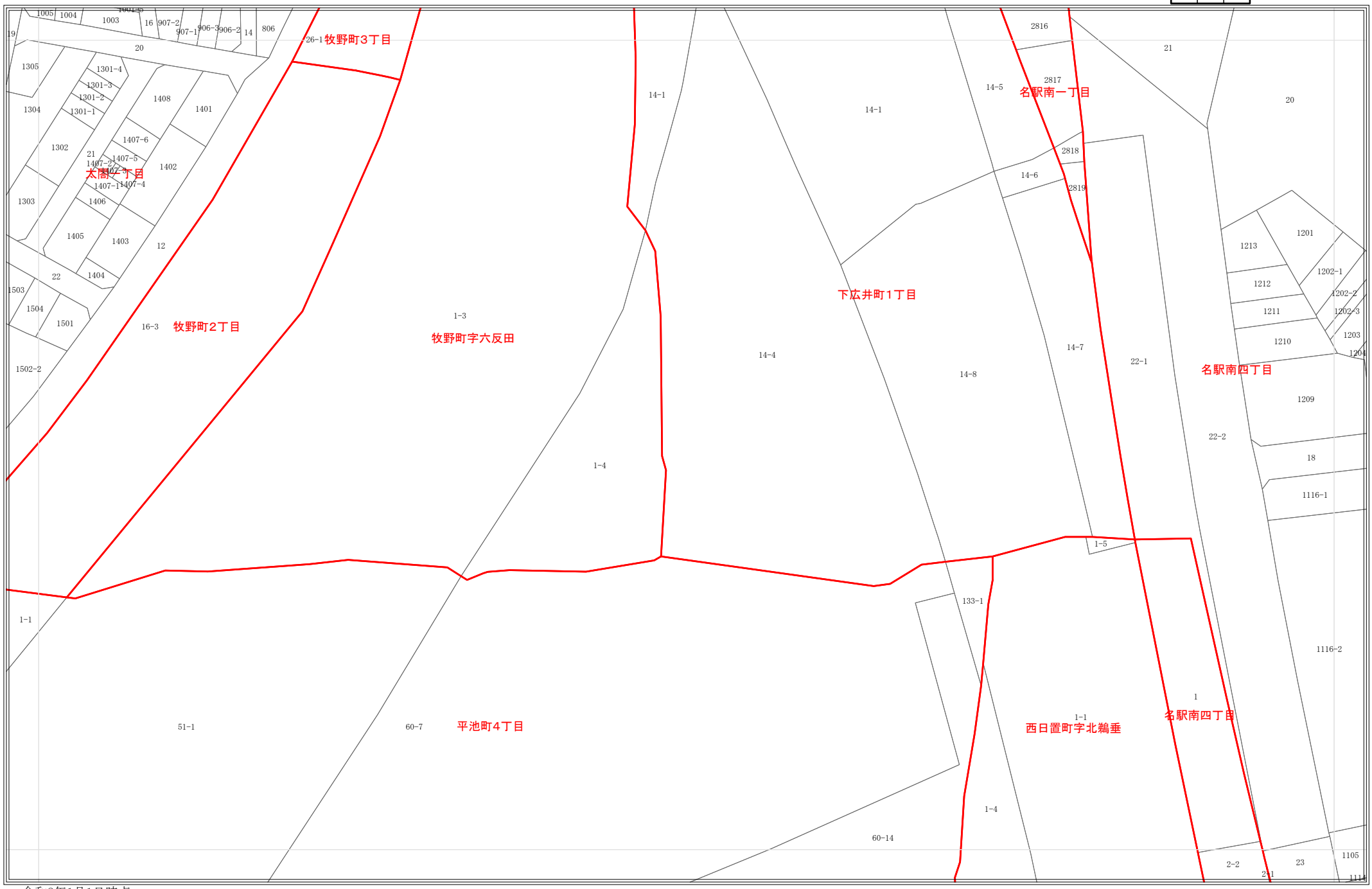

令和8年1月1日時点
・この図面は課税のために作成した図面です。権利関係等の根拠になるものではありません。
・無地番については、Nまたは名古屋市の内部管理番号（例：9876543-A)が表示されている場合があります。

0 25 50 100 メートル

1:1,200

1956

地番参考図

1893	1894	1895
1955	1956	1957
2017	2018	2019

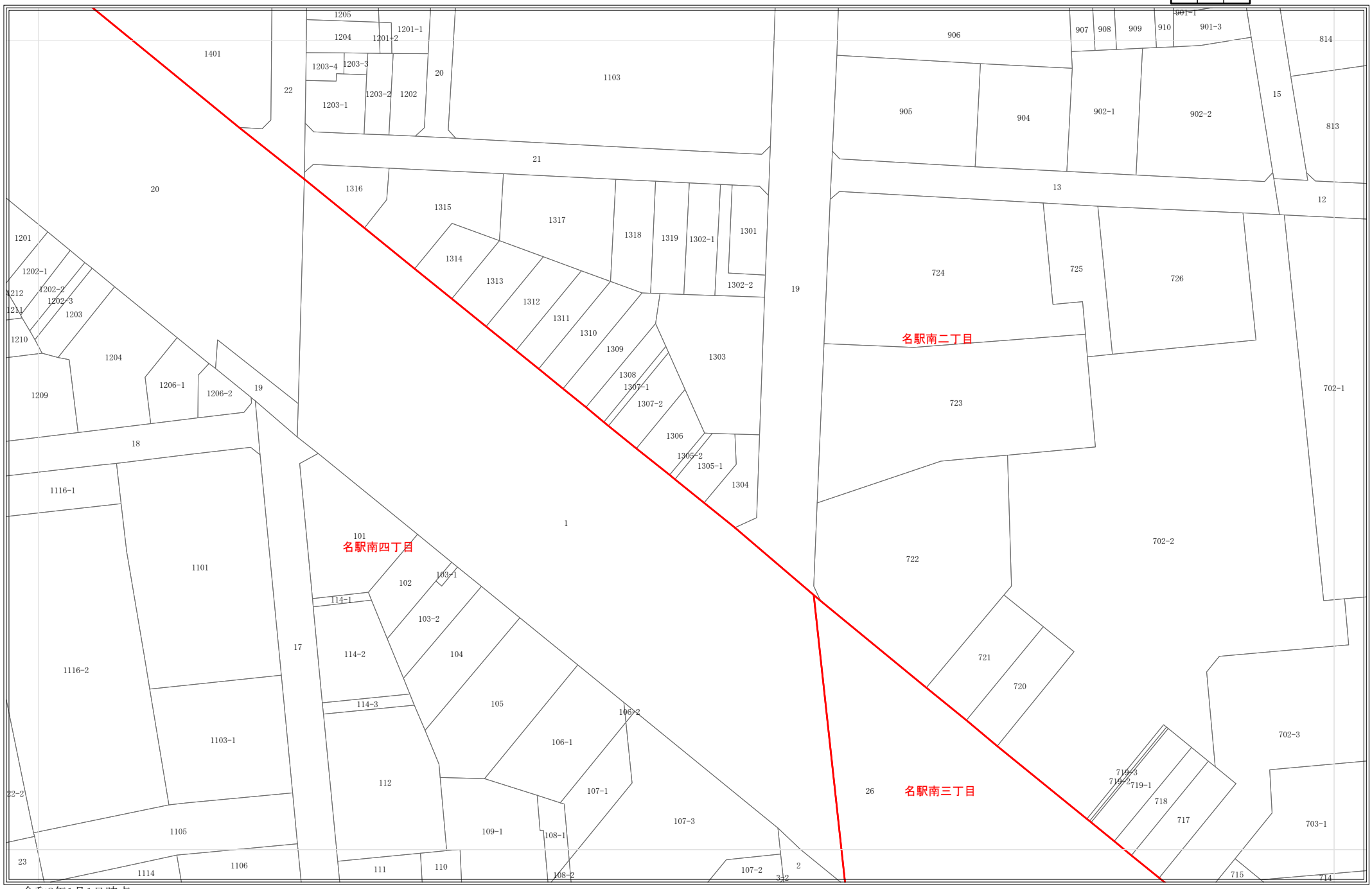

令和8年1月1日時点
・この図面は課税のために作成した図面です。権利関係等の根拠になるものではありません。
・無地番については、Nまたは名古屋市の内部管理番号（例：9876543-A)が表示されている場合があります。

0 25 50 100 メートル

1:1,200

1957

地番参考図

1894	1895	1896
1956	1957	1958
2018	2019	2020

令和8年1月1日時点
・この図面は課税のために作成した図面です。権利関係等の根拠になるものではありません。
・無地番については、Nまたは名古屋市の内部管理番号（例：9876543-A)が表示されている場合があります。

0 25 50 100 メートル

1:1,200

2003

地番参考図

1940	1941	1942
2002	2003	2004
2063	2064	2065

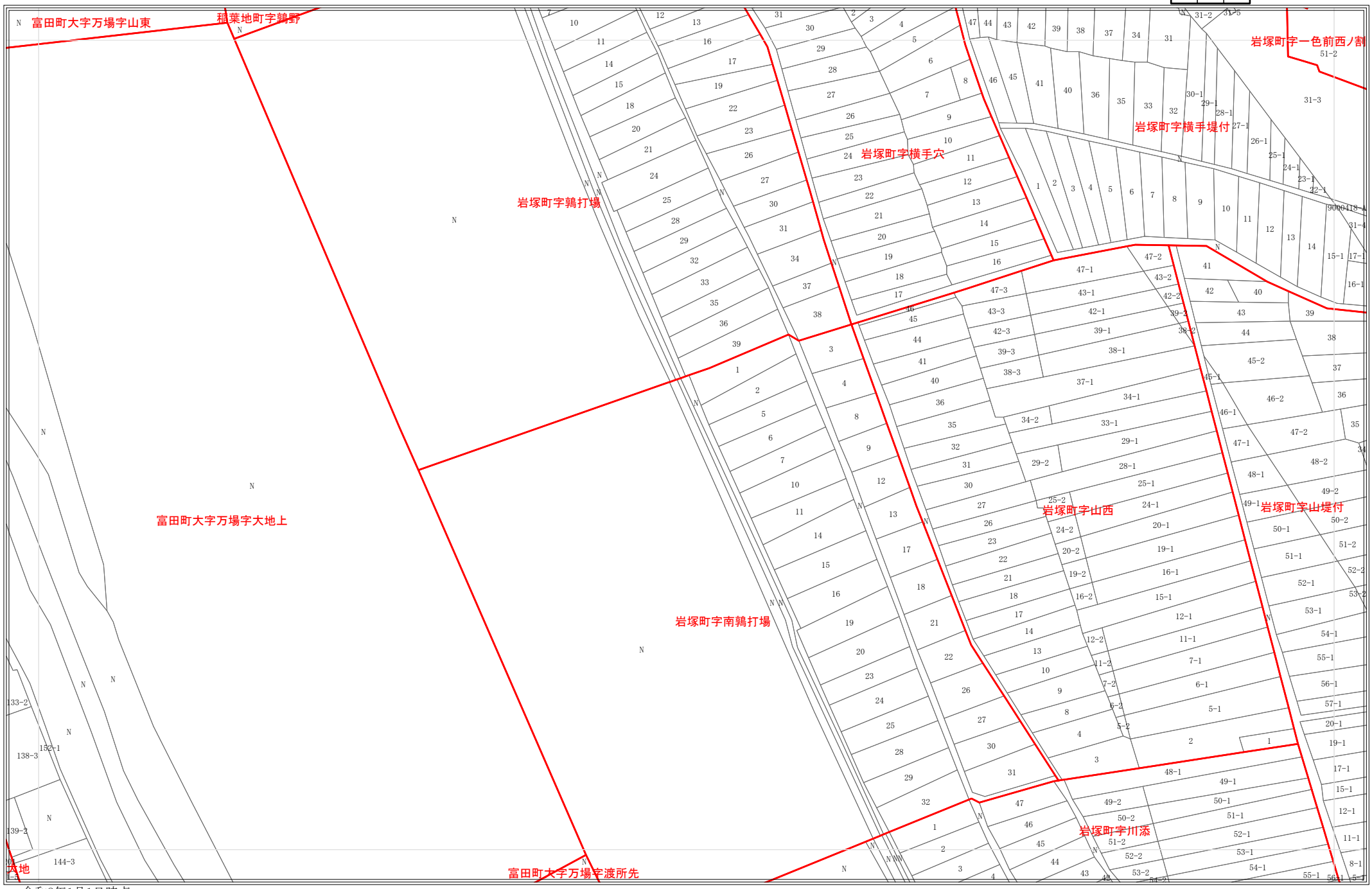

令和8年1月1日時点
・この図面は課税のために作成した図面です。権利関係等の根拠になるものではありません。
・無地番については、Nまたは名古屋市の内部管理番号（例：9876543-A)が表示されている場合があります。

0 25 50 100 メートル

1:1,200

2004

地番参考図

1941	1942	1943
2003	2004	2005
2064	2065	2066

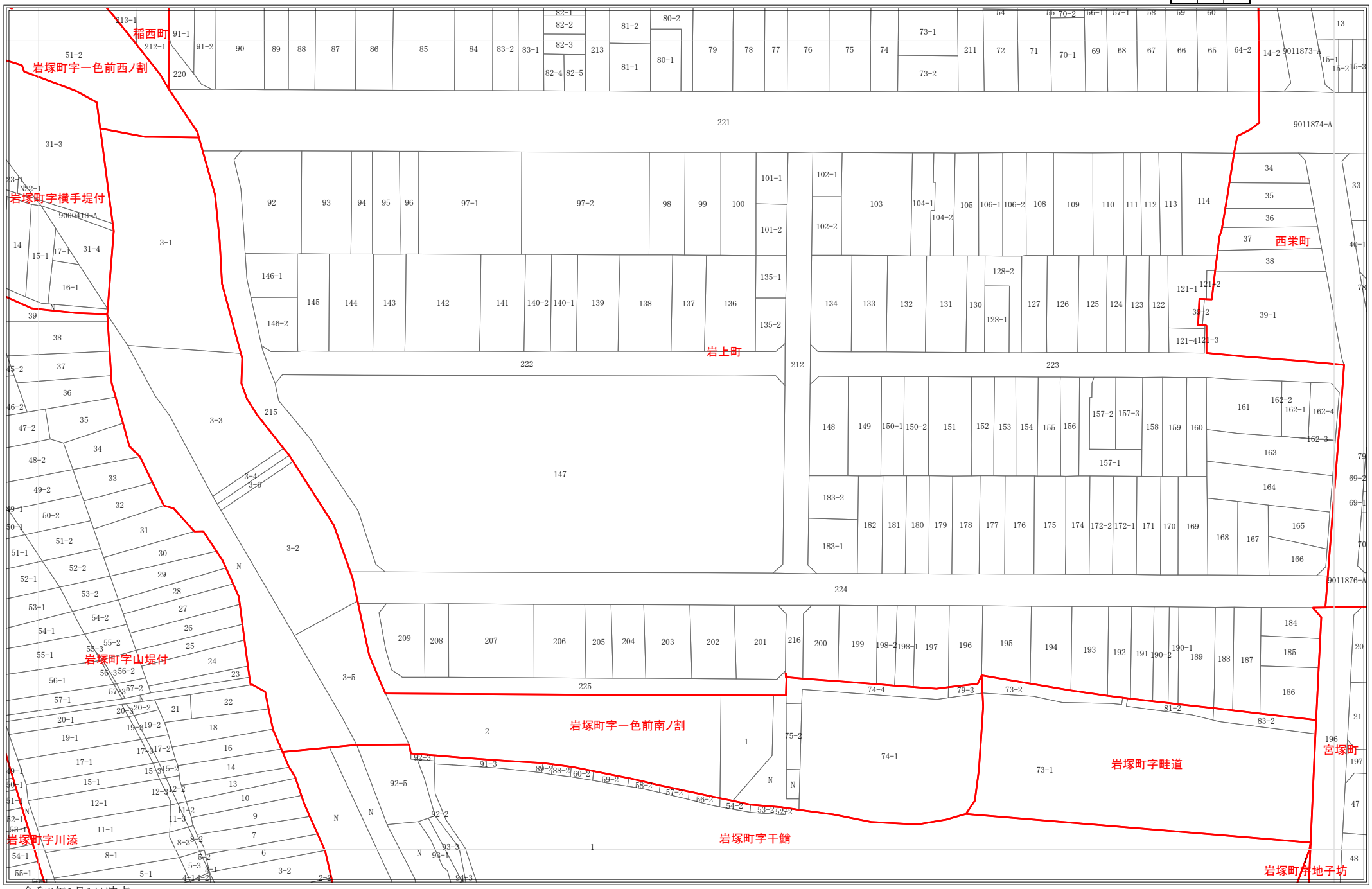

令和8年1月1日時点
・この図面は課税のために作成した図面です。権利関係等の根拠になるものではありません。
・無地番については、Nまたは名古屋市の内部管理番号（例：9876543-A)が表示されている場合があります。

0 25 50 100 メートル

1:1,200

2005

地番参考図

1942	1943	1944
2004	2005	2006
2065	2066	2067

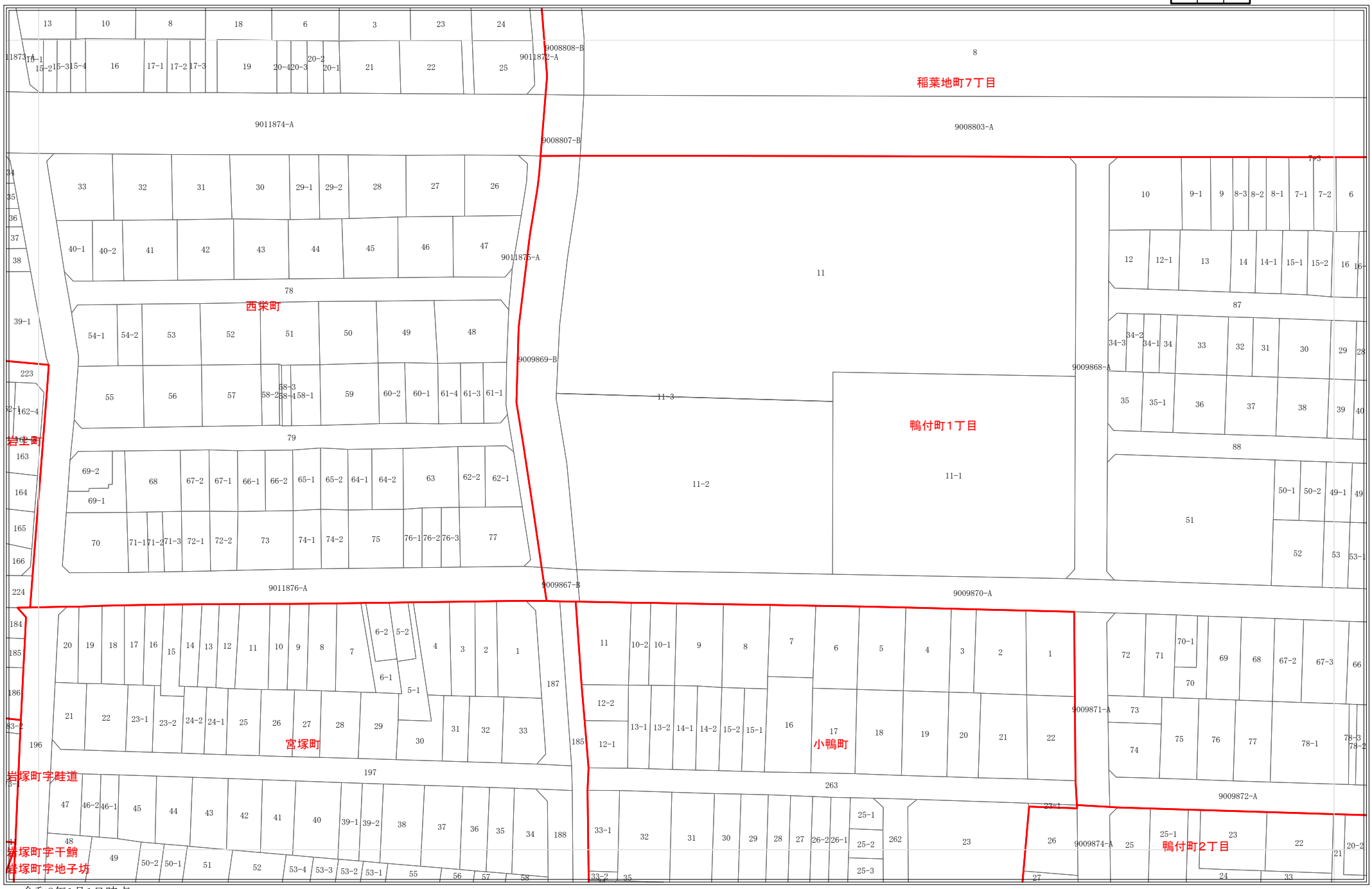

令和8年1月1日時点
・この図面は課税のために作成した図面です。権利関係等の根拠になるものではありません。
・無地番については、Nまたは名古屋市の内部管理番号（例：9876543-A)が表示されている場合があります。

0 25 50 100 メートル

1:1,200

2006

地番参考図

1943	1944	1945
2005	2006	2007
2066	2067	2068

令和8年1月1日時点
・この図面は課税のために作成した図面です。権利関係等の根拠になるものではありません。
・無地番については、Nまたは名古屋市の内部管理番号（例：9876543-A)が表示されている場合があります。

0 25 50 100 メートル

1:1,200

2007

地番参考図

1944	1945	1946
2006	2007	2008
2067	2068	2069

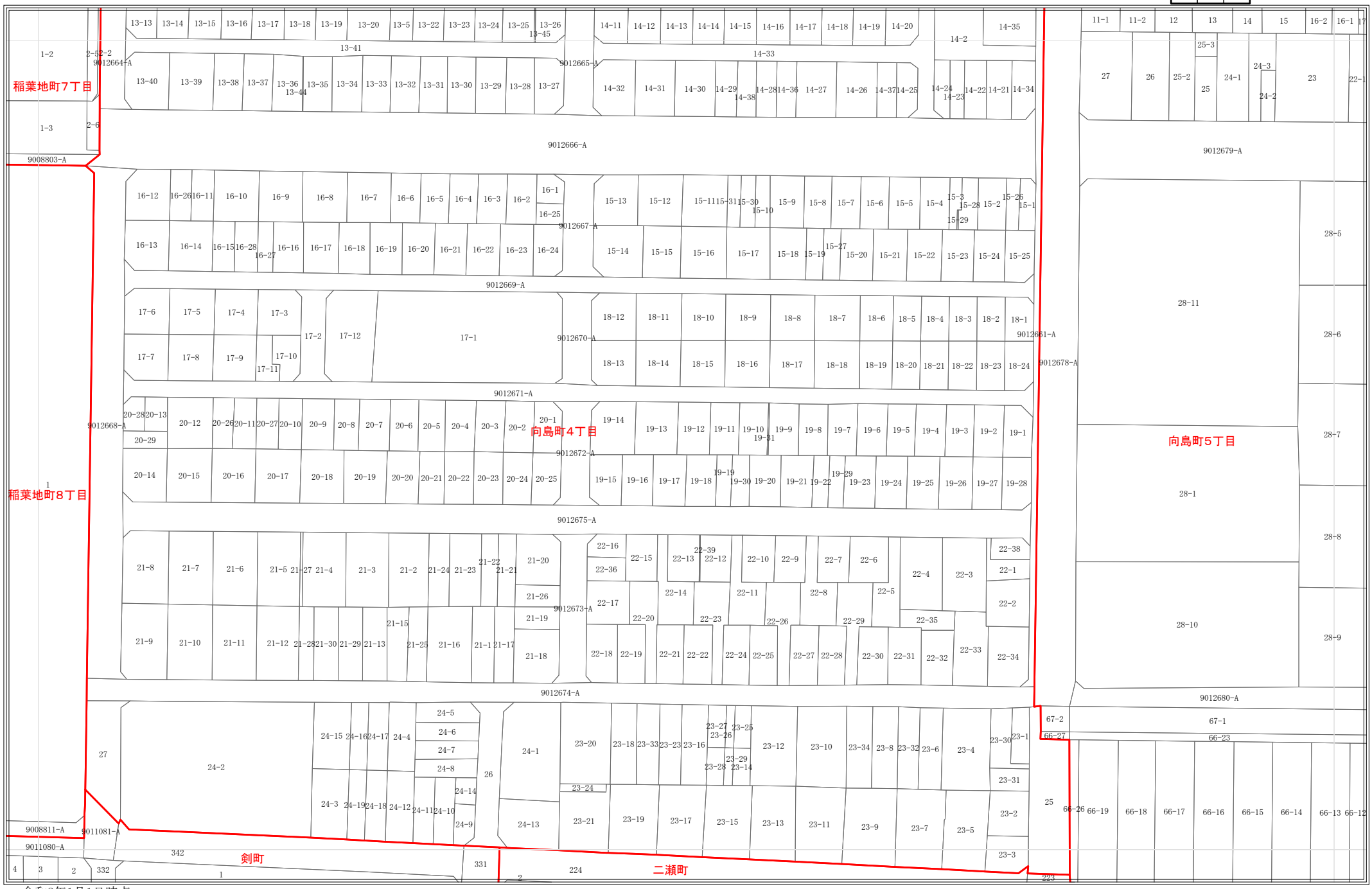

令和8年1月1日時点
・この図面は課税のために作成した図面です。権利関係等の根拠になるものではありません。
・無地番については、Nまたは名古屋市の内部管理番号（例：9876543-A)が表示されている場合があります。

0 25 50 100 メートル

1:1,200

2008

地番参考図

1945	1946	1947
2007	2008	2009
2068	2069	2070

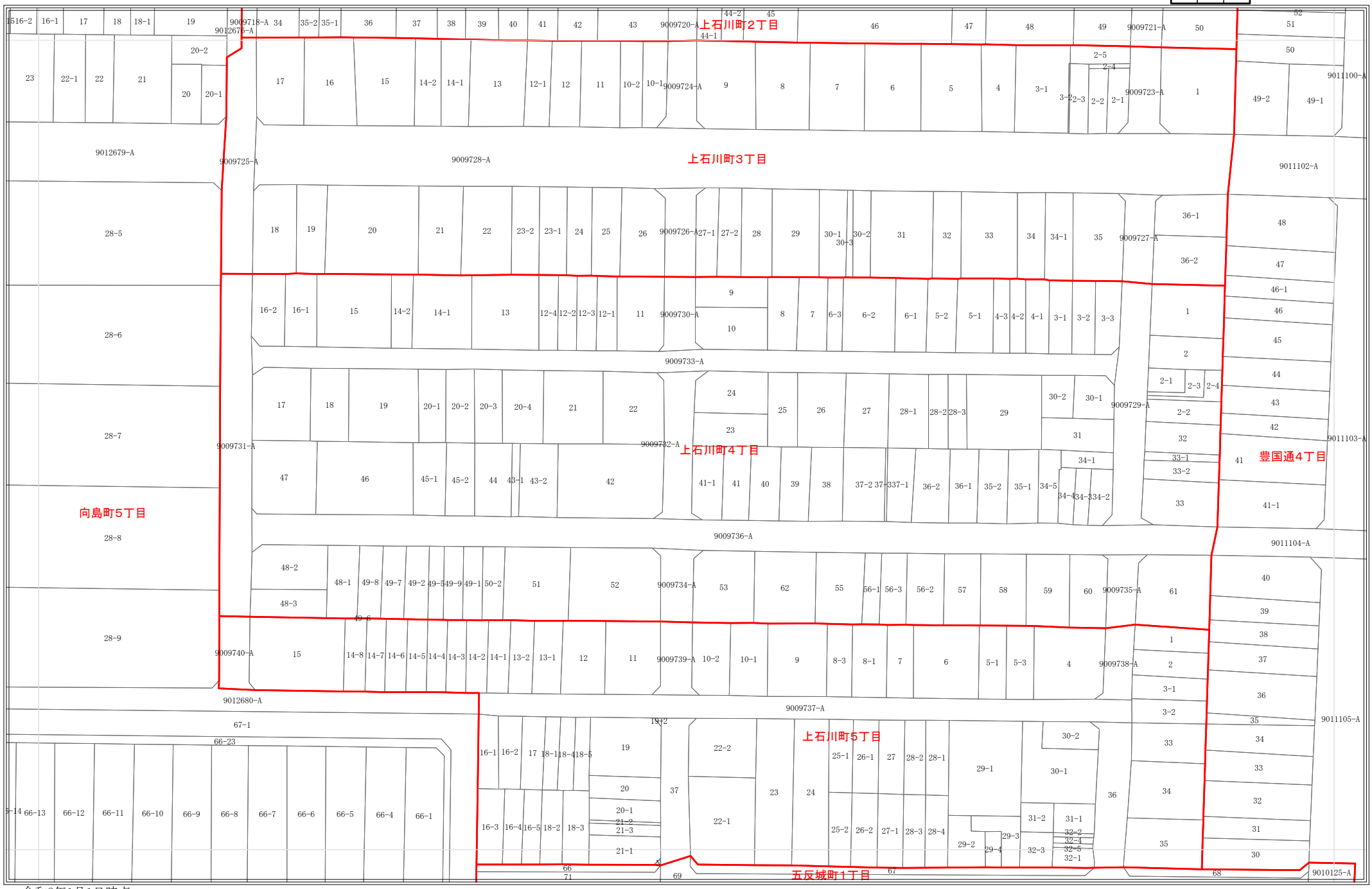

令和8年1月1日時点
・この図面は課税のために作成した図面です。権利関係等の根拠になるものではありません。
・無地番については、Nまたは名古屋市の内部管理番号（例：9876543-A)が表示されている場合があります。

0 25 50 100 メートル

1:1,200

2009

地番参考図

1946	1947	1948
2008	2009	2010
2069	2070	2071

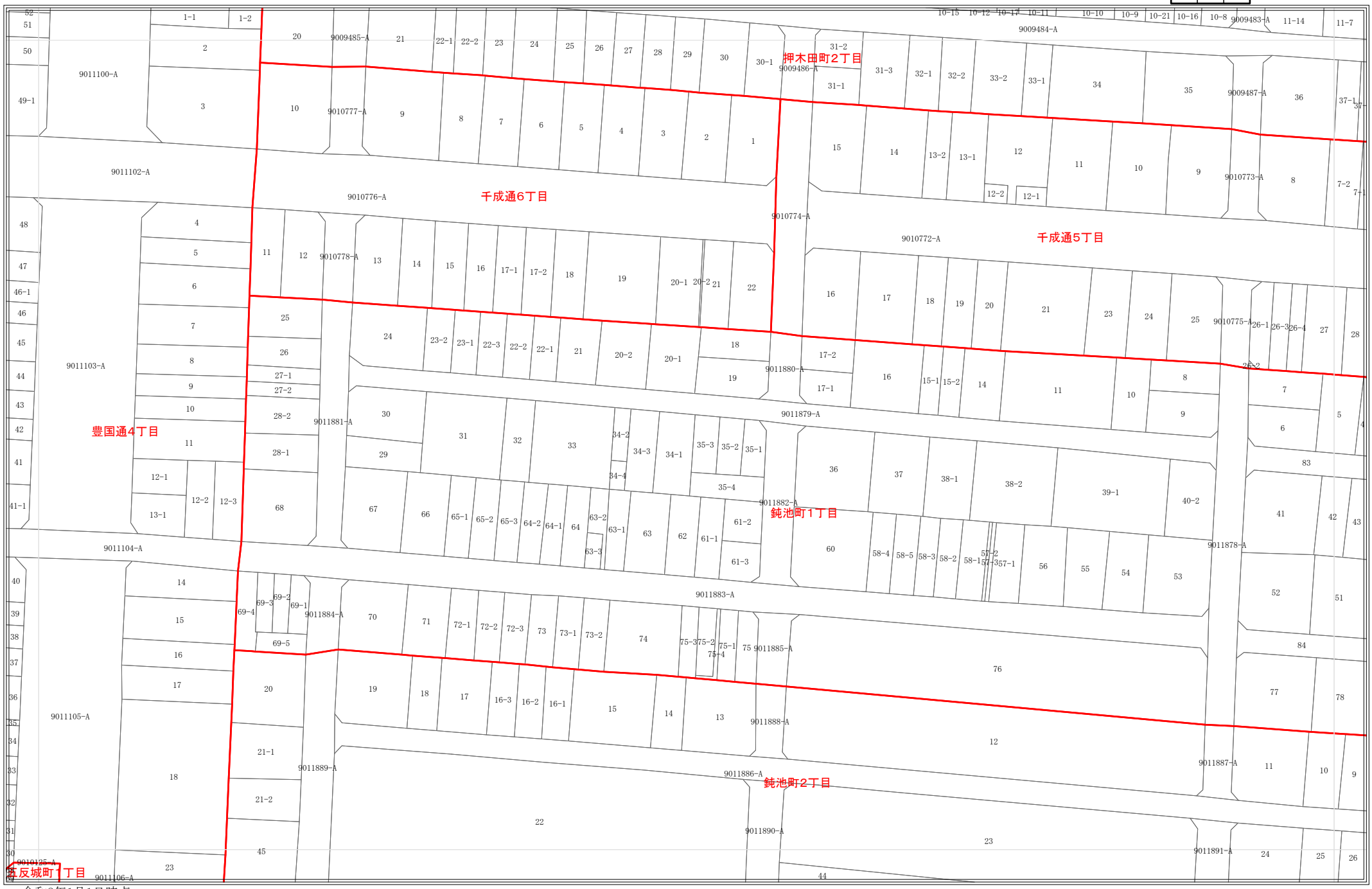

令和8年1月1日時点
・この図面は課税のために作成した図面です。権利関係等の根拠になるものではありません。
・無地番については、Nまたは名古屋市の内部管理番号（例：9876543-A)が表示されている場合があります。

0 25 50 100 メートル

1:1,200

2010

地番参考図

1947	1948	1949
2009	2010	2011
2070	2071	2072

令和8年1月1日時点
・この図面は課税のために作成した図面です。権利関係等の根拠になるものではありません。
・無地番については、Nまたは名古屋市の内部管理番号（例：9876543-A)が表示されている場合があります。

0 25 50 100 メートル

1:1,200

2011

地番参考図

1948	1949	1950
2010	2011	2012
2071	2072	2073

令和8年1月1日時点

・この図面は課税のために作成した図面です。権利関係等の根拠になるものではありません。

・無地番については、Nまたは名古屋市の内部管理番号（例：9876543-A)が表示されている場合があります。

0 25 50 100 メートル

1:1,200

2012

地番参考図

1949	1950	1951
2011	2012	2013
2072	2073	2074

令和8年1月1日時点
・この図面は課税のために作成した図面です。権利関係等の根拠になるものではありません。
・無地番については、Nまたは名古屋市の内部管理番号（例：9876543-A)が表示されている場合があります。

0 25 50 100 メートル

1:1,200

2013

地番参考図

1950	1951	1952
2012	2013	2014
2073	2074	2075

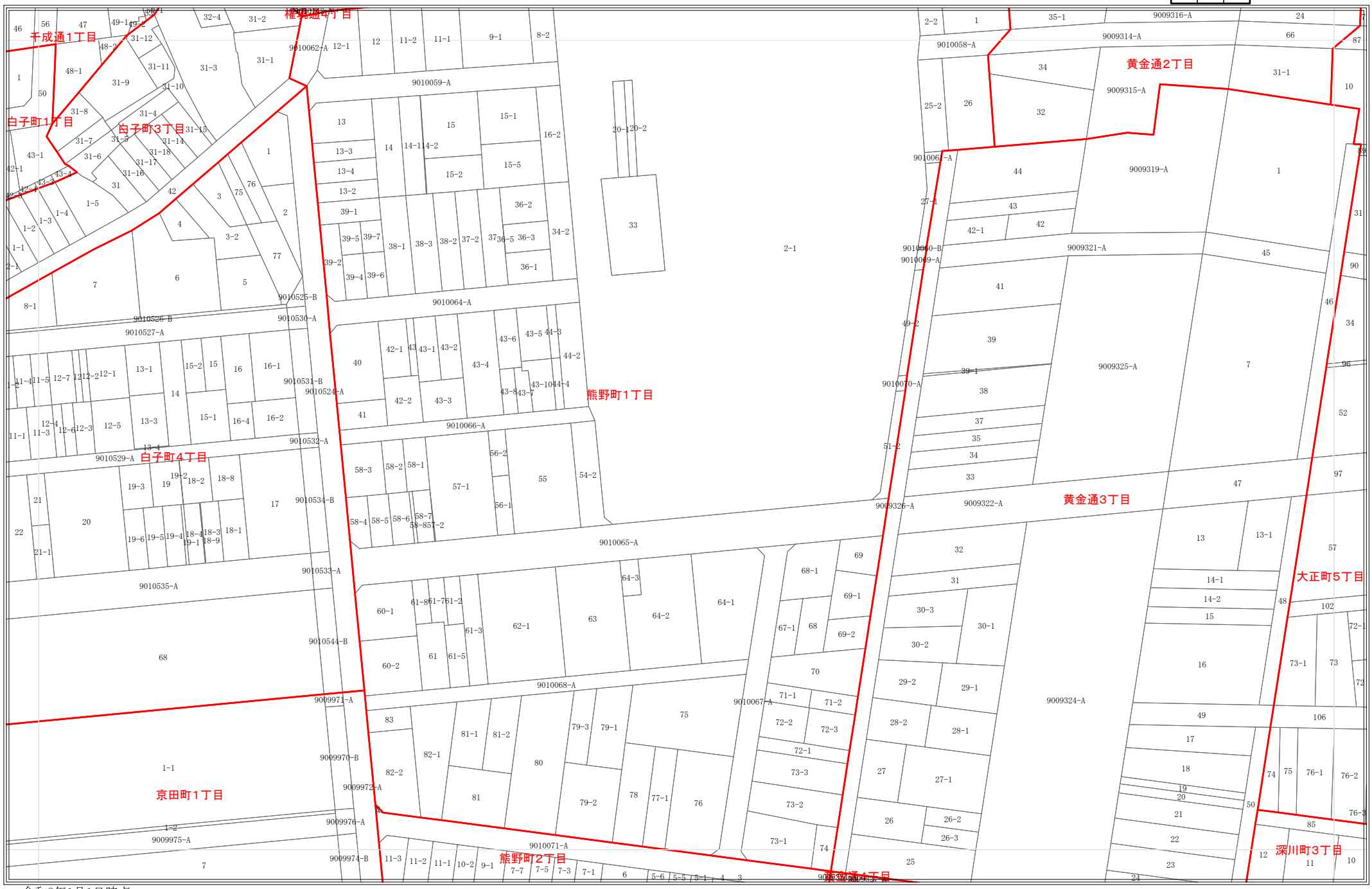

令和8年1月1日時点
・この図面は課税のために作成した図面です。権利関係等の根拠になるものではありません。
・無地番については、Nまたは名古屋市の内部管理番号（例：9876543-A)が表示されている場合があります。

0 25 50 100 メートル

1:1,200

2014

地番参考図

1951	1952	1953
2013	2014	2015
2074	2075	2076

令和8年1月1日時点
・この図面は課税のために作成した図面です。権利関係等の根拠になるものではありません。
・無地番については、Nまたは名古屋市の内部管理番号（例：9876543-A)が表示されている場合があります。

0 25 50 100 メートル

1:1,200

2015

地番参考図

1952	1953	1954
2014	2015	2016
2075	2076	2077

令和8年1月1日時点
・この図面は課税のために作成した図面です。権利関係等の根拠になるものではありません。
・無地番については、Nまたは名古屋市の内部管理番号（例：9876543-A)が表示されている場合があります。

0 25 50 100 メートル

1:1,200

2016

地番参考図

1953	1954	1955
2015	2016	2017
2076	2077	2078

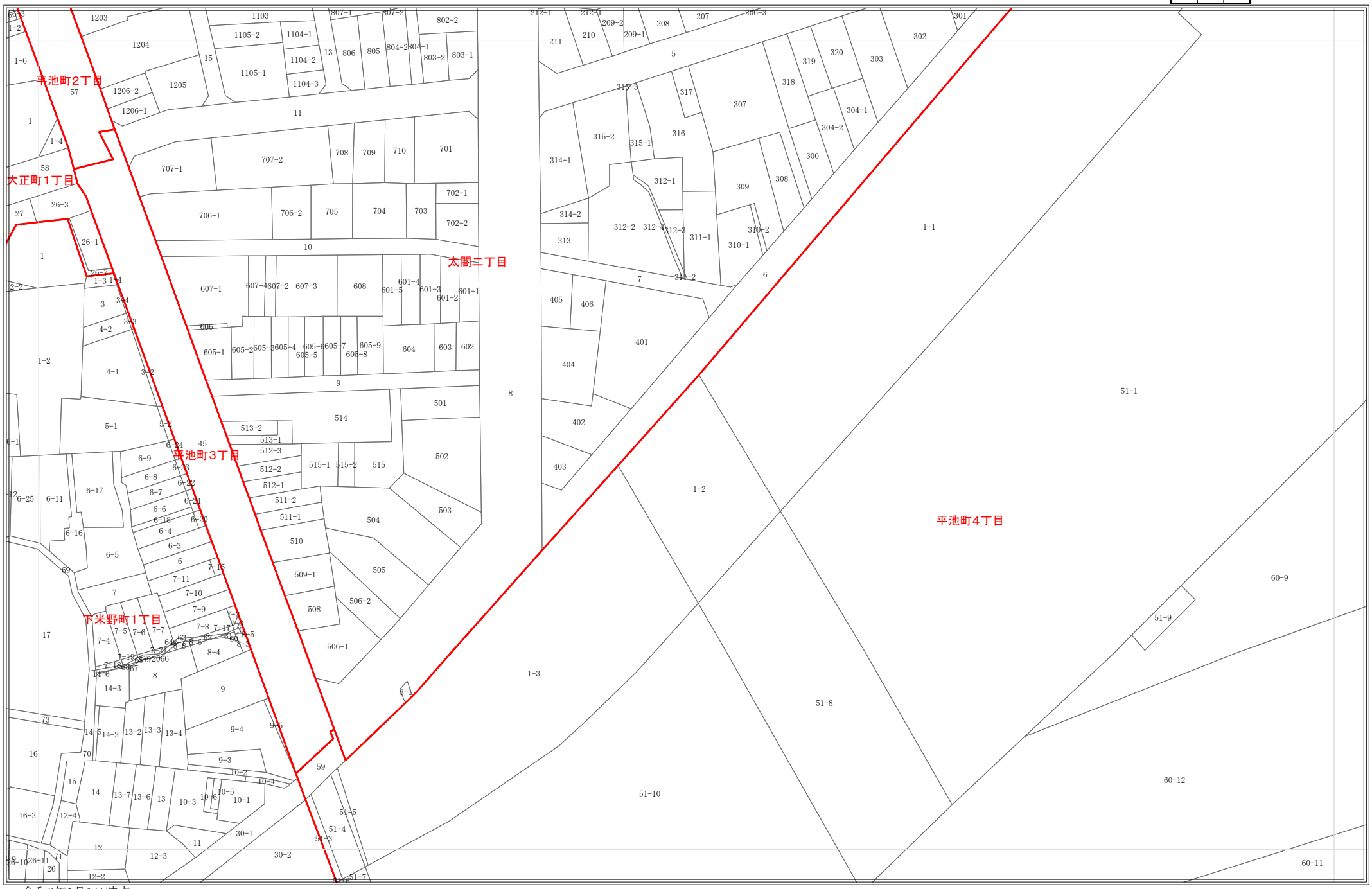

令和8年1月1日時点
・この図面は課税のために作成した図面です。権利関係等の根拠になるものではありません。
・無地番については、Nまたは名古屋市の内部管理番号（例：9876543-A)が表示されている場合があります。

0 25 50 100 メートル

1:1,200

2017

地番参考図

1954	1955	1956
2016	2017	2018
2077	2078	2079

令和8年1月1日時点
・この図面は課税のために作成した図面です。権利関係等の根拠になるものではありません。
・無地番については、Nまたは名古屋市の内部管理番号（例：9876543-A)が表示されている場合があります。

0 25 50 100 メートル

1:1,200

2018

地番参考図

1955	1956	1957
2017	2018	2019
2078	2079	2080

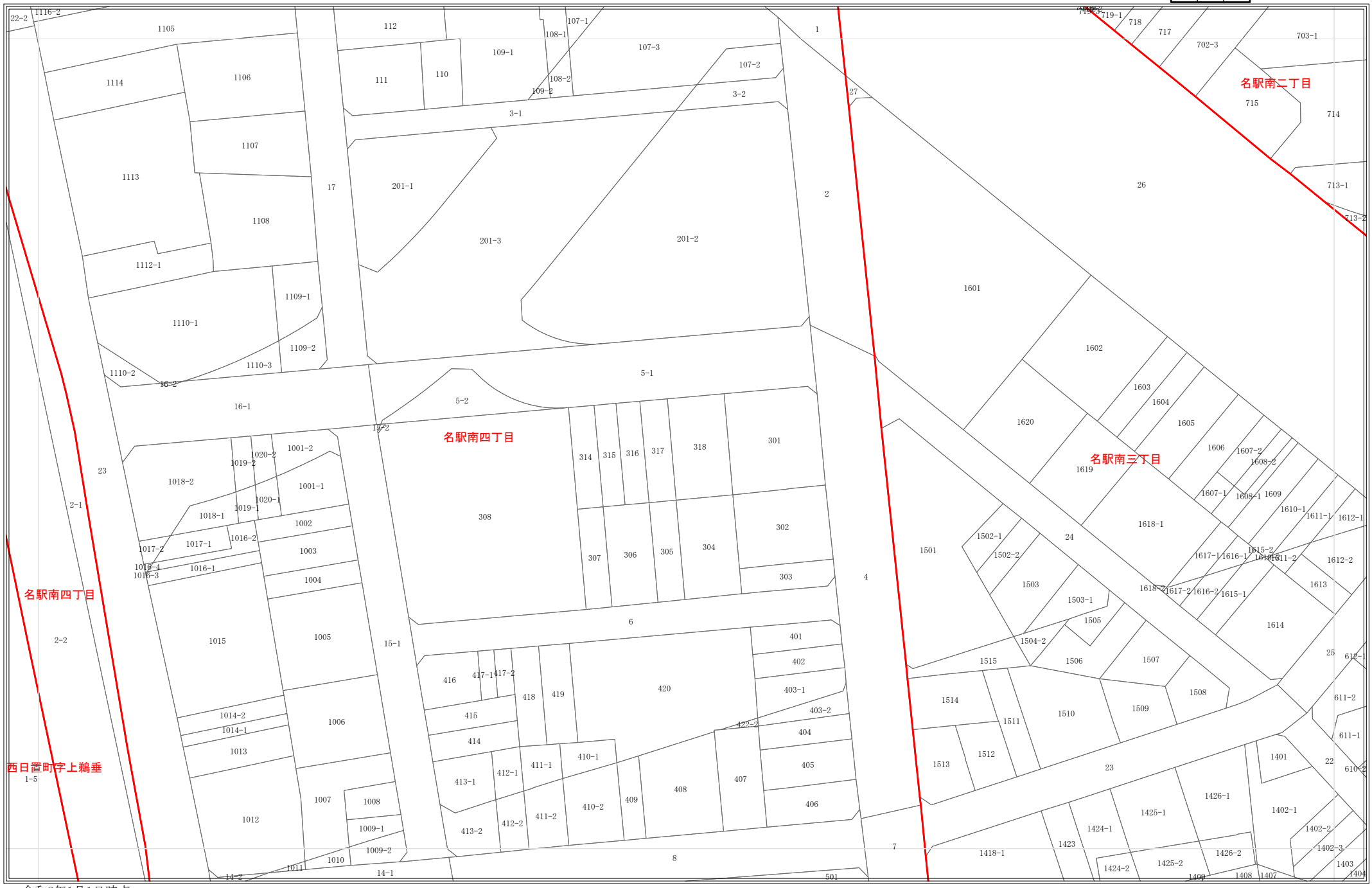

令和8年1月1日時点
・この図面は課税のために作成した図面です。権利関係等の根拠になるものではありません。
・無地番については、Nまたは名古屋市の内部管理番号（例：9876543-A)が表示されている場合があります。

0 25 50 100 メートル

1:1,200

2019

地番参考図

1956	1957	1958
2018	2019	2020
2079	2080	2081

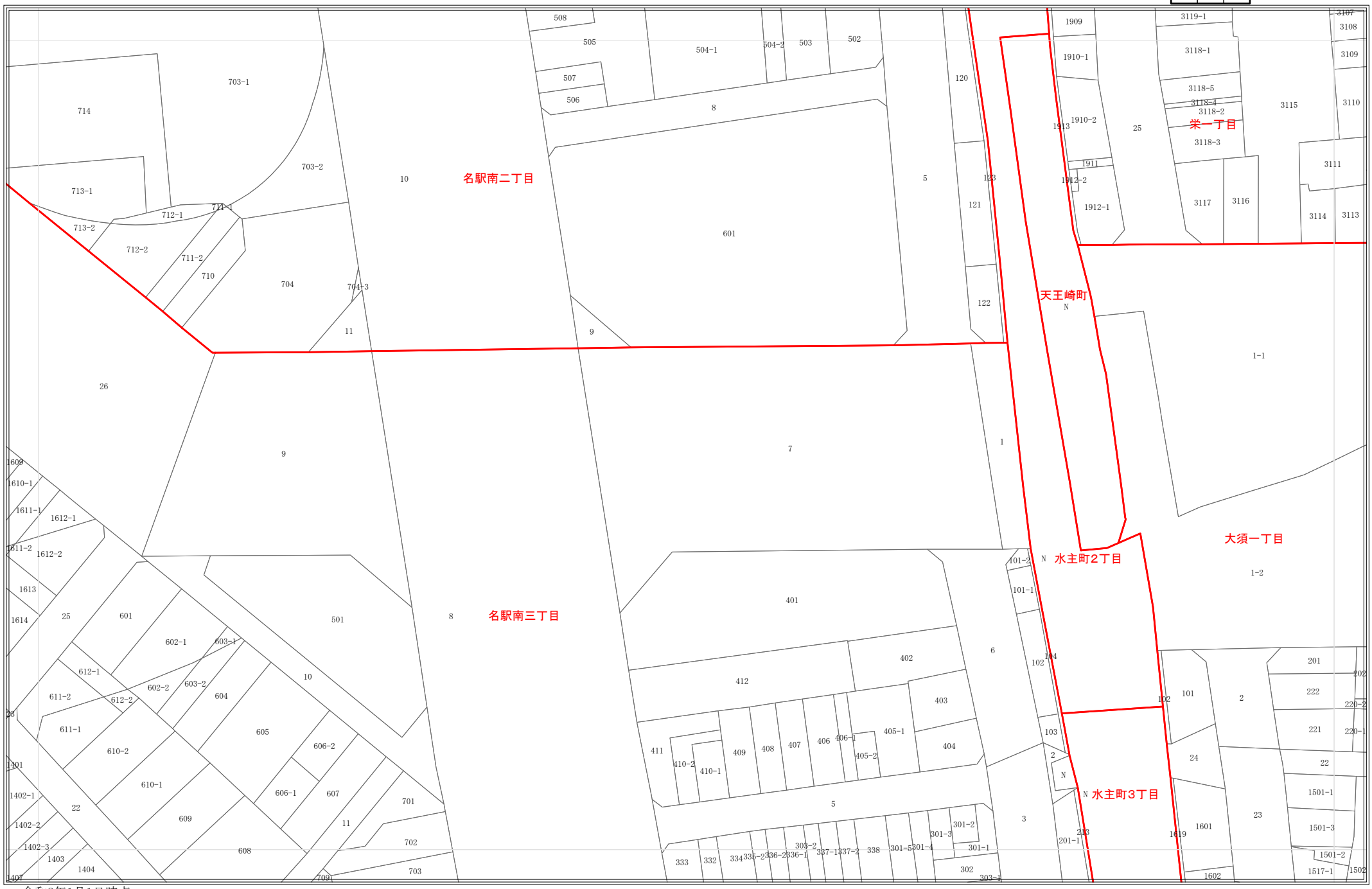

令和8年1月1日時点
・この図面は課税のために作成した図面です。権利関係等の根拠になるものではありません。
・無地番については、Nまたは名古屋市の内部管理番号（例：9876543-A)が表示されている場合があります。

0 25 50 100 メートル

1:1,200

2064

地番参考図

2002	2003	2004
2063	2064	2065
2128	2129	2130

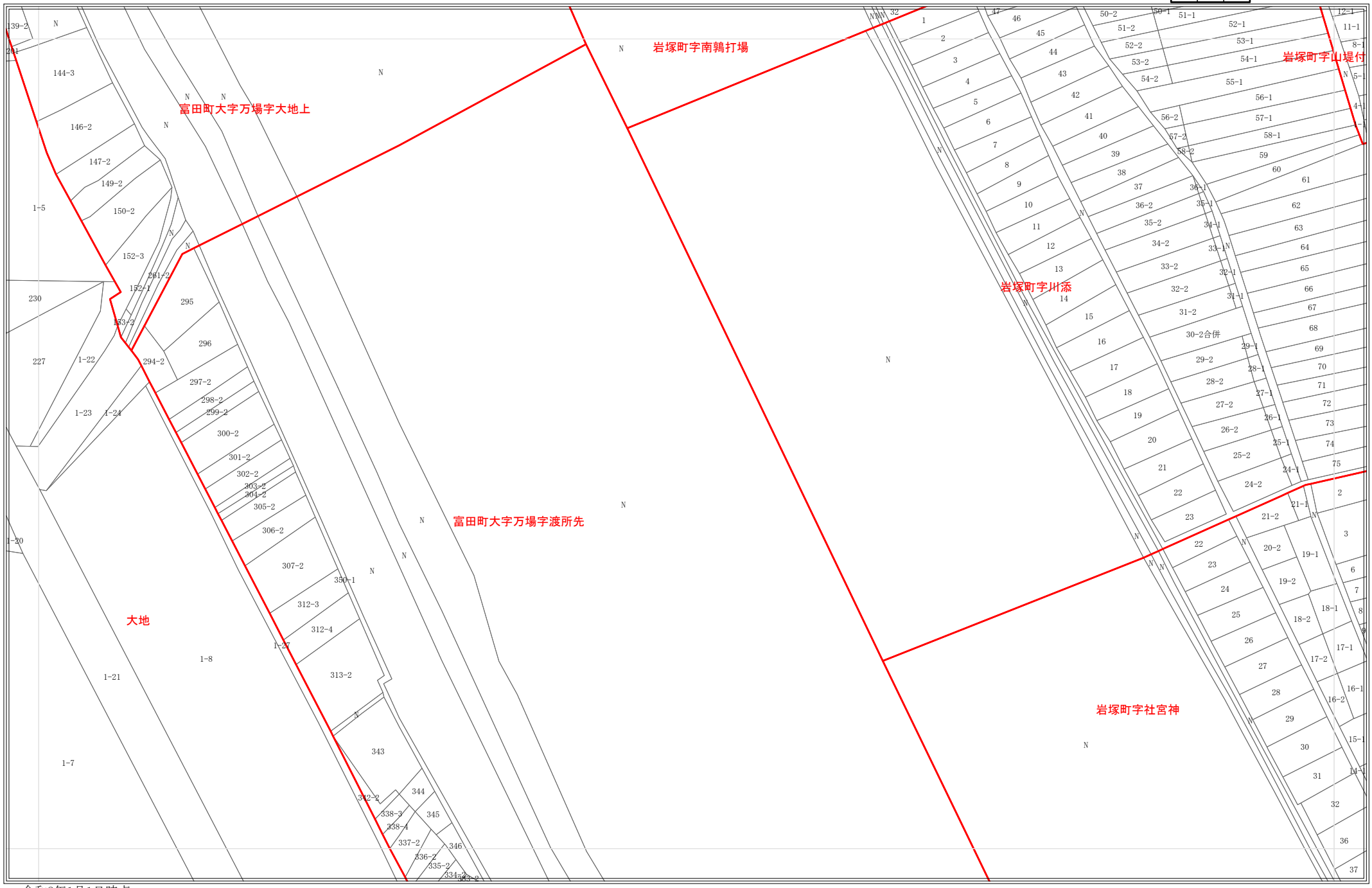

令和8年1月1日時点
・この図面は課税のために作成した図面です。権利関係等の根拠になるものではありません。
・無地番については、Nまたは名古屋市の内部管理番号（例：9876543-A)が表示されている場合があります。

0 25 50 100 メートル

1:1,200

2065

地番参考図

2003	2004	2005
2064	2065	2066
2129	2130	2131

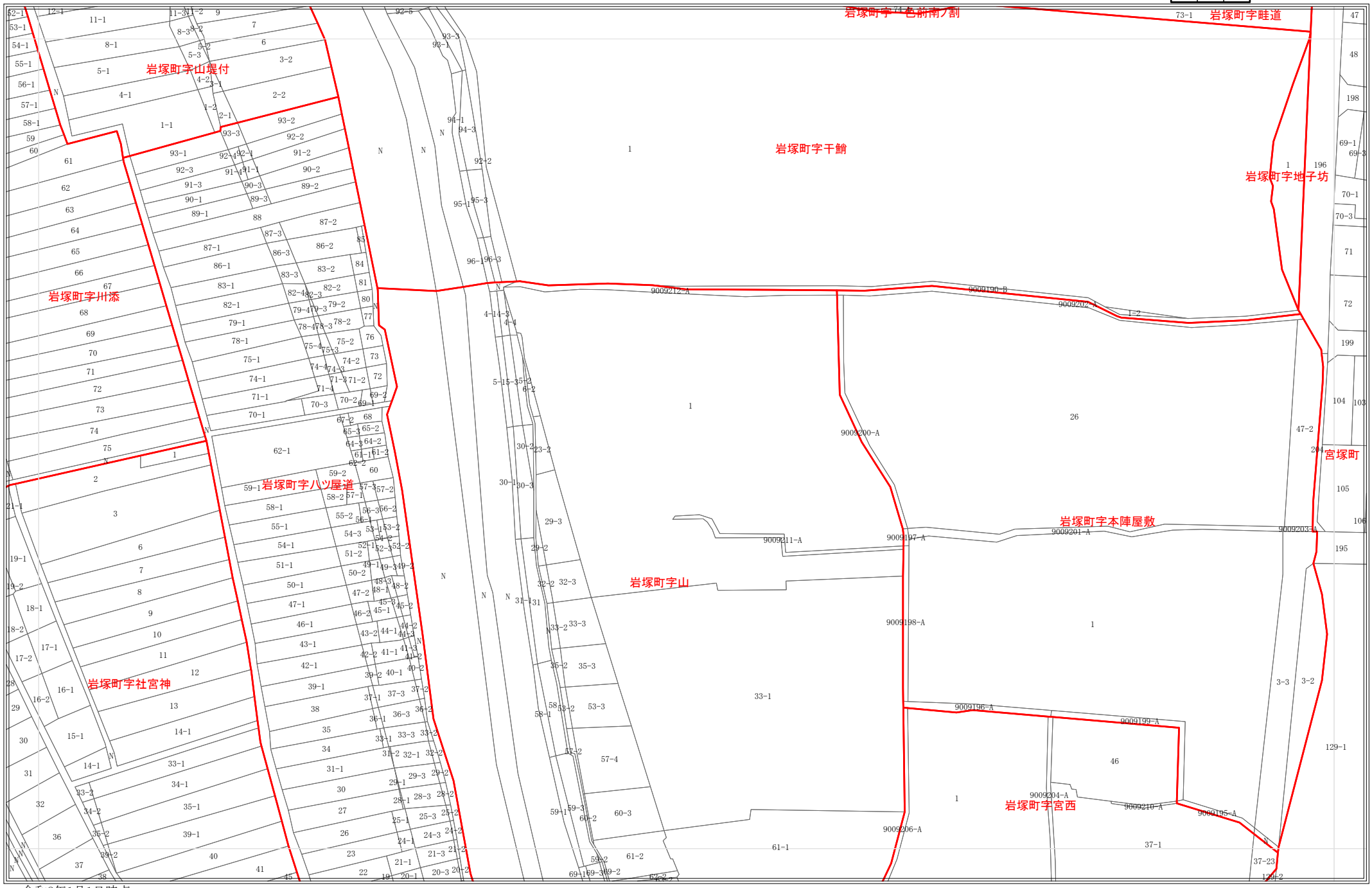

令和8年1月1日時点
・この図面は課税のために作成した図面です。権利関係等の根拠になるものではありません。
・無地番については、Nまたは名古屋市の内部管理番号（例：9876543-A)が表示されている場合があります。

0 25 50 100 メートル

1:1,200

2066

地番参考図

2004	2005	2006
2065	2066	2067
2130	2131	2132

令和8年1月1日時点
・この図面は課税のために作成した図面です。権利関係等の根拠になるものではありません。
・無地番については、Nまたは名古屋市の内部管理番号（例：9876543-A)が表示されている場合があります。

0 25 50 100 メートル

1:1,200

2067

地番参考図

2005	2006	2007
2066	2067	2068
2131	2132	2133

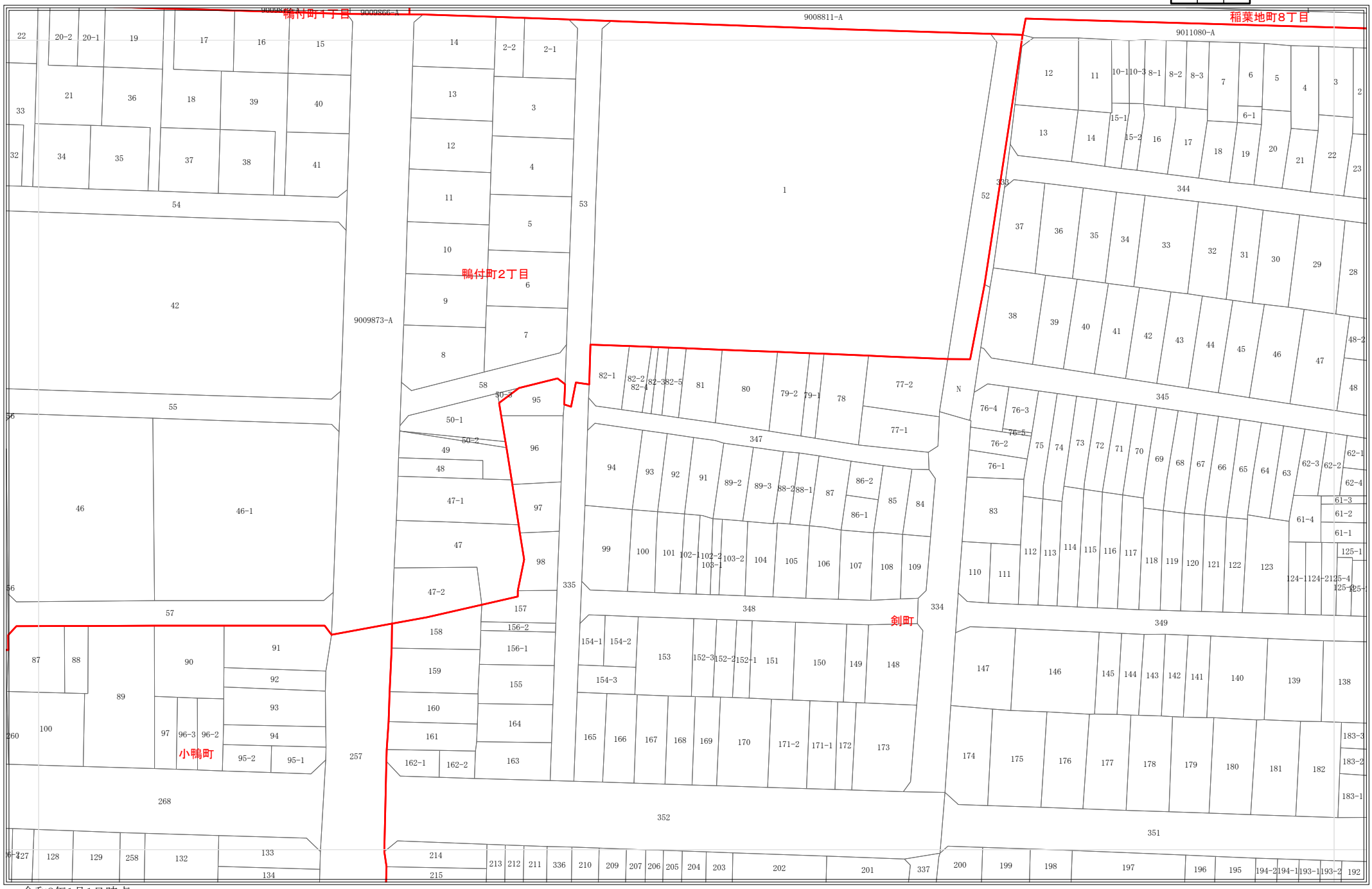

令和8年1月1日時点
・この図面は課税のために作成した図面です。権利関係等の根拠になるものではありません。
・無地番については、Nまたは名古屋市の内部管理番号（例：9876543-A)が表示されている場合があります。

0 25 50 100 メートル

1:1,200

2068

地番参考図

2006	2007	2008
2067	2068	2069
2132	2133	2134

令和8年1月1日時点
・この図面は課税のために作成した図面です。権利関係等の根拠になるものではありません。
・無地番については、Nまたは名古屋市の内部管理番号（例：9876543-A)が表示されている場合があります。

0 25 50 100 メートル

1:1,200

2069

地番参考図

2007	2008	2009
2068	2069	2070
2133	2134	2135

令和8年1月1日時点
・この図面は課税のために作成した図面です。権利関係等の根拠になるものではありません。
・無地番については、Nまたは名古屋市の内部管理番号（例：9876543-A)が表示されている場合があります。

0 25 50 100 メートル

1:1,200

2070

地番参考図

2008	2009	2010
2069	2070	2071
2134	2135	2136

令和8年1月1日時点
・この図面は課税のために作成した図面です。権利関係等の根拠になるものではありません。
・無地番については、Nまたは名古屋市の内部管理番号（例：9876543-A)が表示されている場合があります。

0 25 50 100 メートル

1:1,200

2071

地番参考図

2009	2010	2011
2070	2071	2072
2135	2136	2137

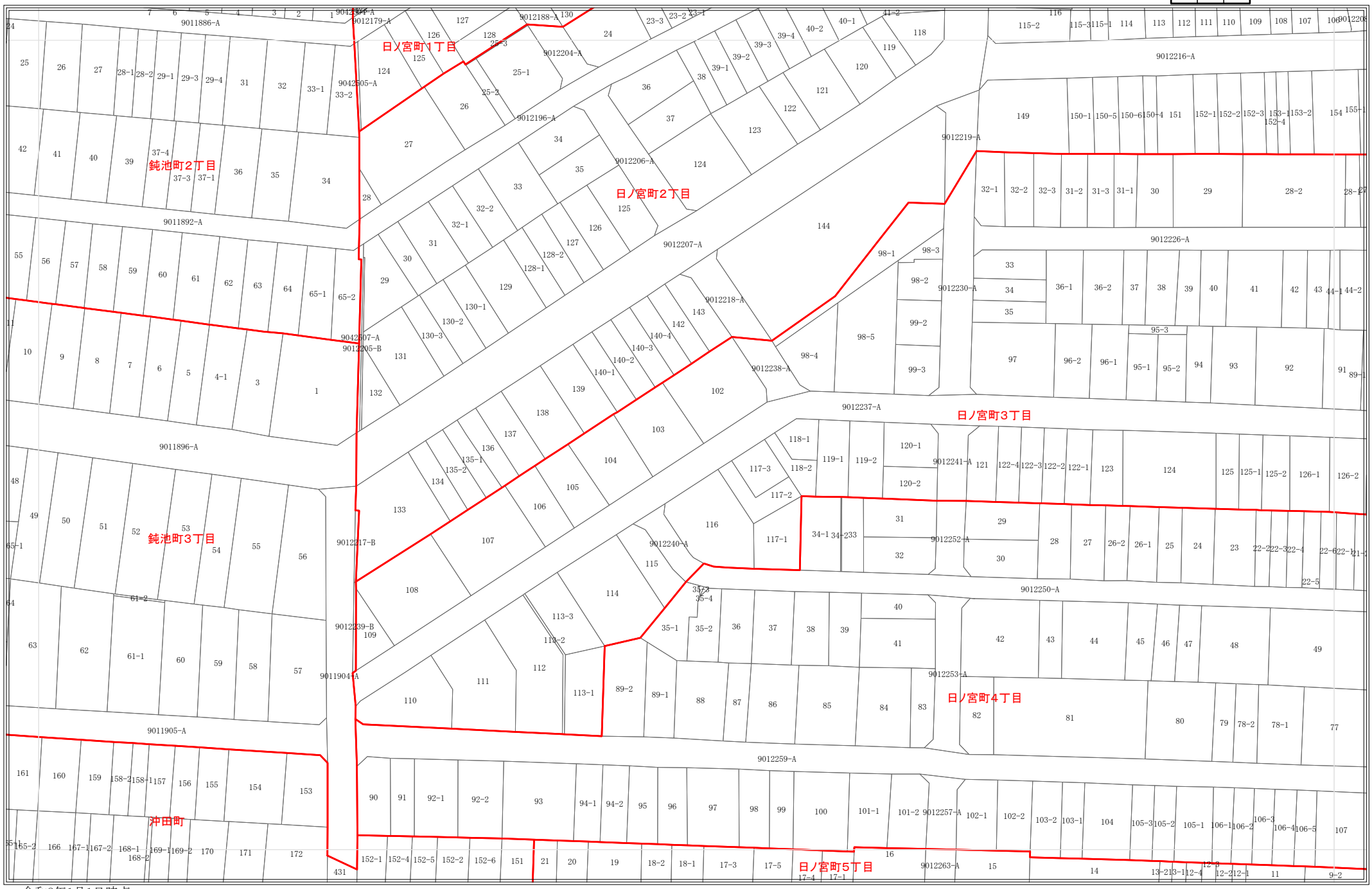

令和8年1月1日時点
・この図面は課税のために作成した図面です。権利関係等の根拠になるものではありません。
・無地番については、Nまたは名古屋市の内部管理番号（例：9876543-A)が表示されている場合があります。

0 25 50 100 メートル

1:1,200

2072

地番参考図

2010	2011	2012
2071	2072	2073
2136	2137	2138

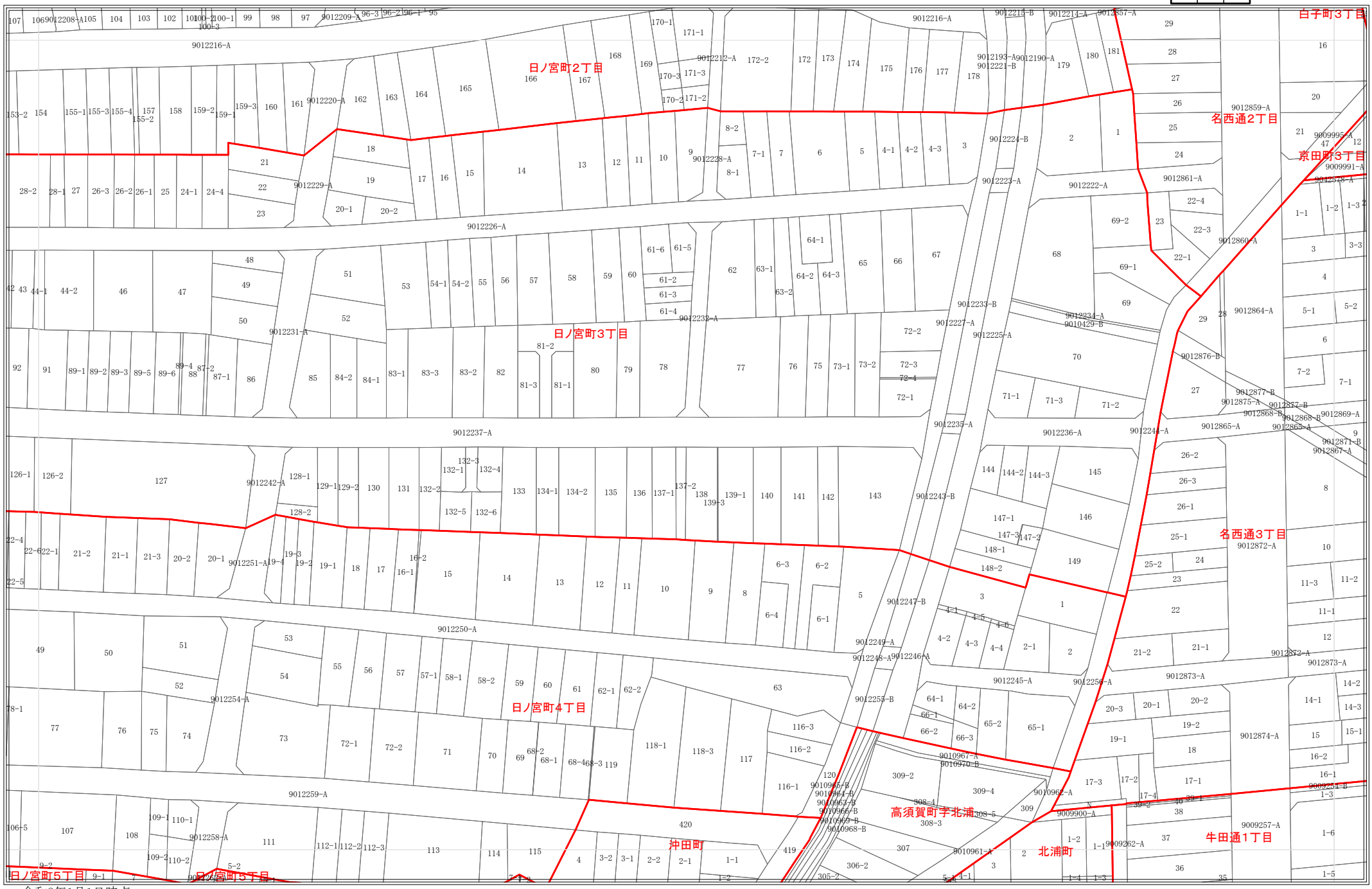

令和8年1月1日時点

・この図面は課税のために作成した図面です。権利関係等の根拠になるものではありません。

・無地番については、Nまたは名古屋市の内部管理番号（例：9876543-A)が表示されている場合があります。

0 25 50 100 メートル

1:1,200

2073

地番参考図

2011	2012	2013
2072	2073	2074
2137	2138	2139

令和8年1月1日時点
・この図面は課税のために作成した図面です。権利関係等の根拠になるものではありません。
・無地番については、Nまたは名古屋市の内部管理番号（例：9876543-A)が表示されている場合があります。

0 25 50 100 メートル

1:1,200

2074

地番参考図

2012	2013	2014
2073	2074	2075
2138	2139	2140

令和8年1月1日時点
・この図面は課税のために作成した図面です。権利関係等の根拠になるものではありません。
・無地番については、Nまたは名古屋市の内部管理番号（例：9876543-A)が表示されている場合があります。

0 25 50 100 メートル

1:1,200

2075

地番参考図

2013	2014	2015
2074	2075	2076
2139	2140	2141

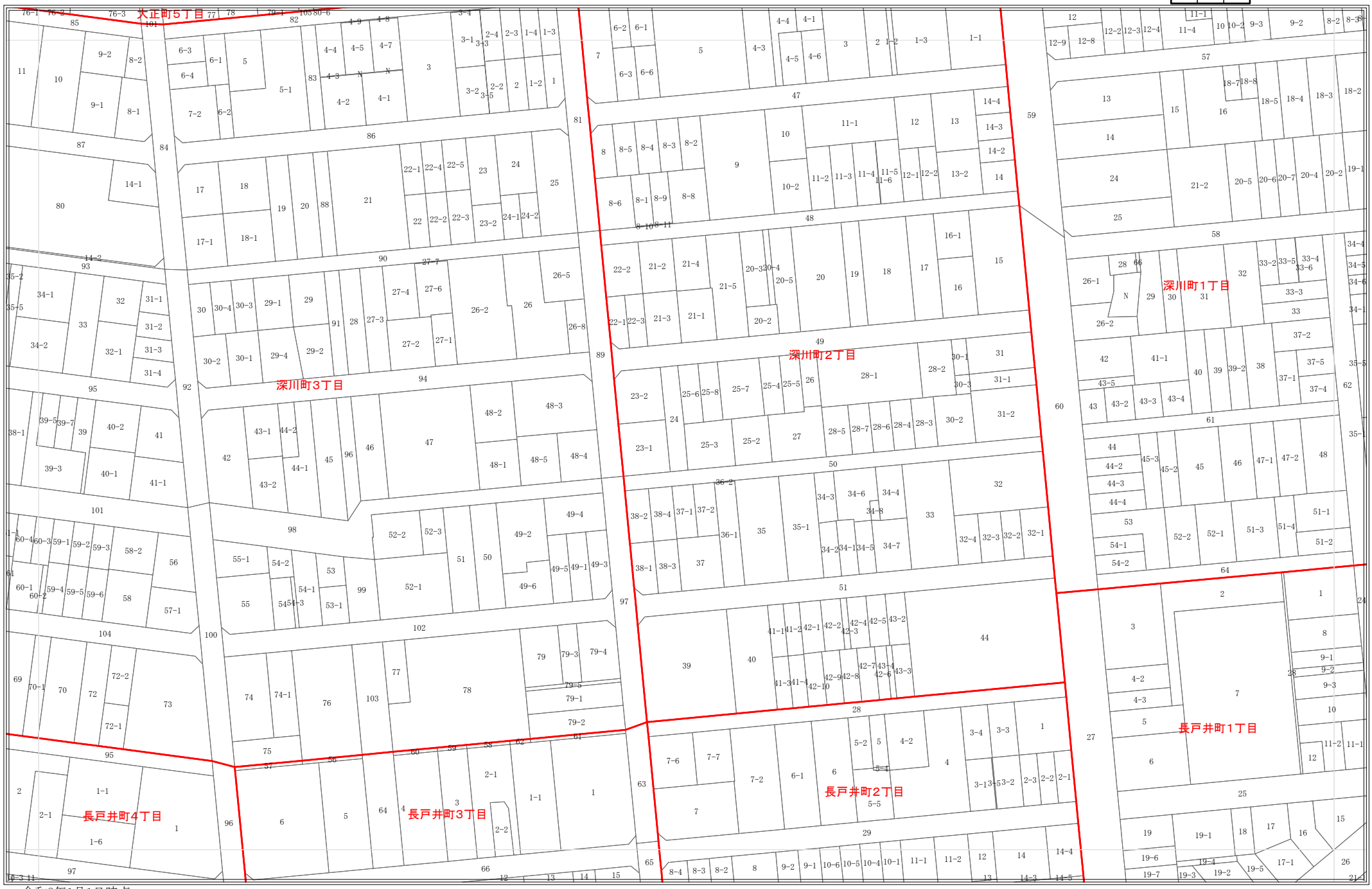

令和8年1月1日時点
・この図面は課税のために作成した図面です。権利関係等の根拠になるものではありません。
・無地番については、Nまたは名古屋市の内部管理番号（例：9876543-A)が表示されている場合があります。

0 25 50 100 メートル

1:1,200

2076

地番参考図

2014	2015	2016
2075	2076	2077
2140	2141	2142

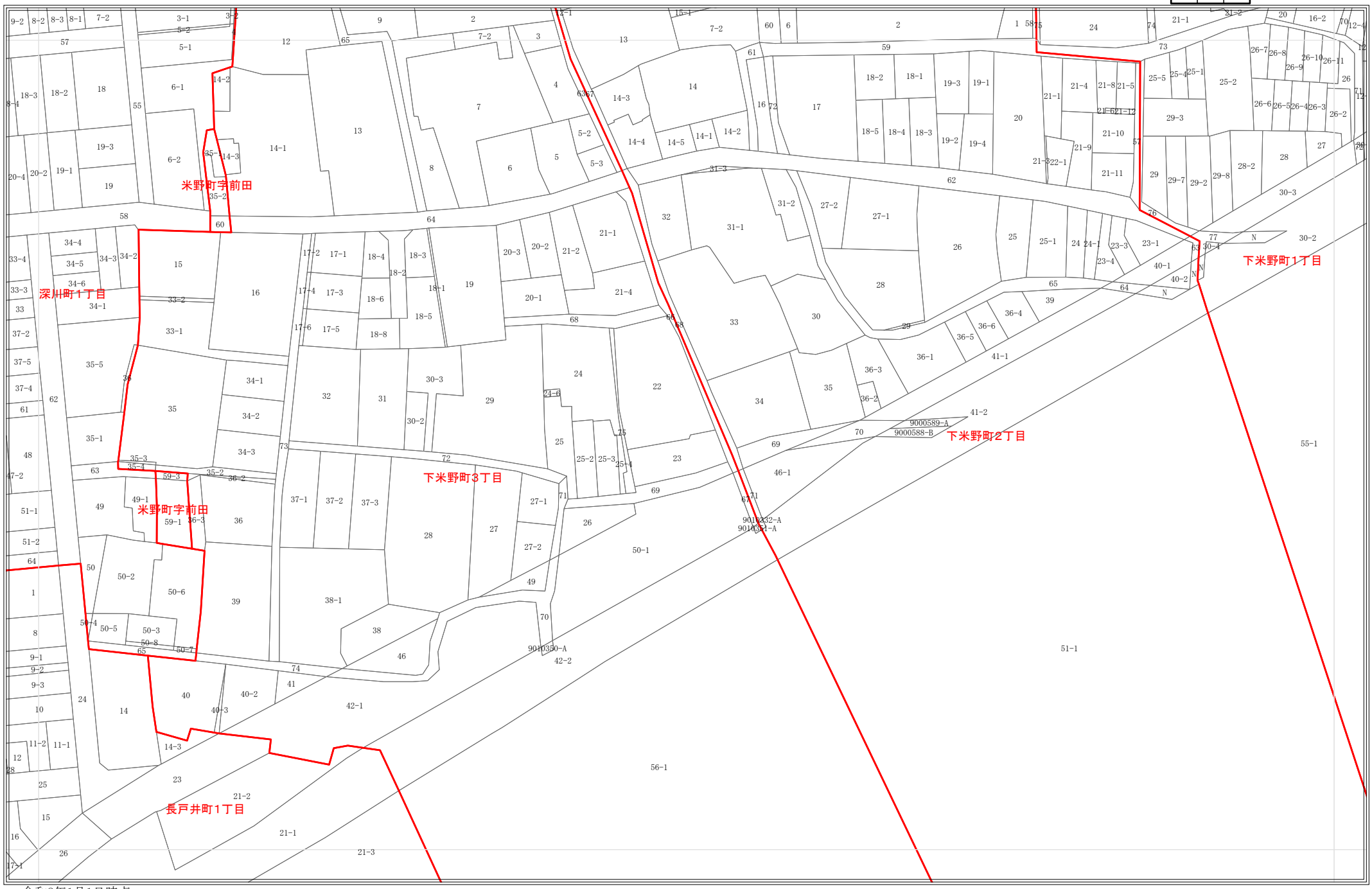

令和8年1月1日時点
・この図面は課税のために作成した図面です。権利関係等の根拠になるものではありません。
・無地番については、Nまたは名古屋市の内部管理番号（例：9876543-A)が表示されている場合があります。

0 25 50 100 メートル

1:1,200

2077

地番参考図

2015	2016	2017
2076	2077	2078
2141	2142	2143

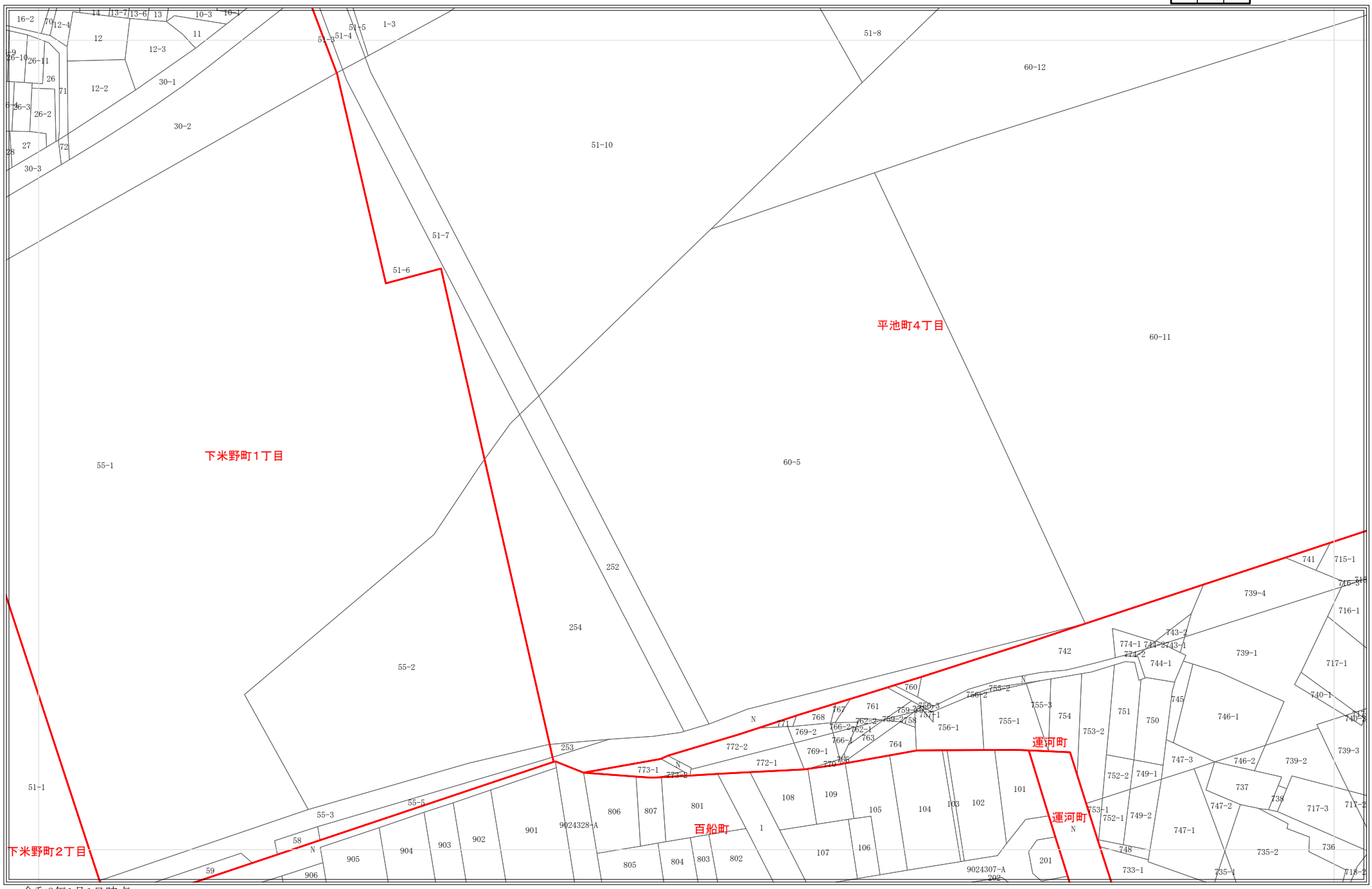

令和8年1月1日時点
・この図面は課税のために作成した図面です。権利関係等の根拠になるものではありません。
・無地番については、Nまたは名古屋市の内部管理番号（例：9876543-A)が表示されている場合があります。

0 25 50 100 メートル

1:1,200

2078

地番参考図

2016	2017	2018
2077	2078	2079
2142	2143	2144

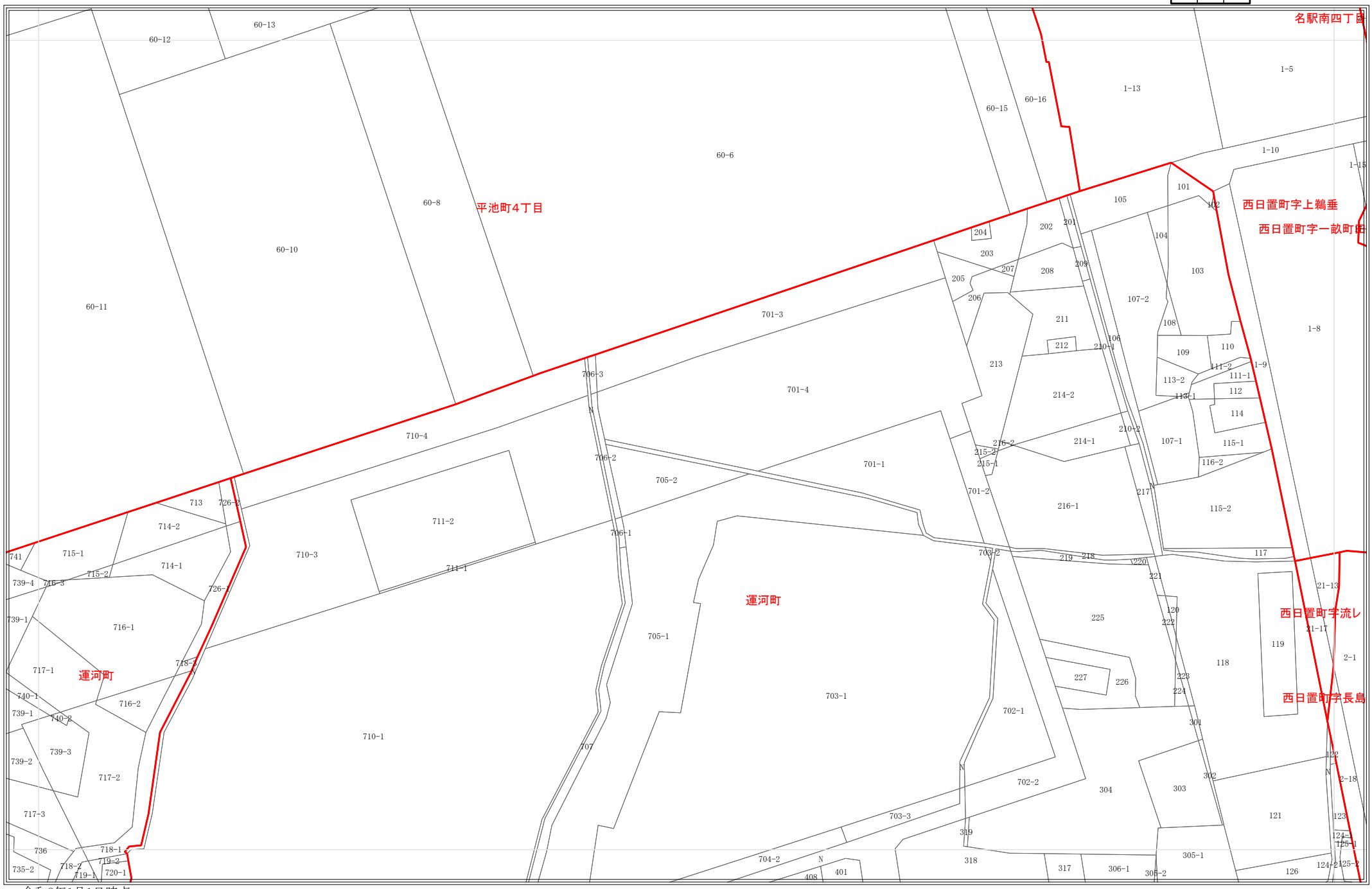

令和8年1月1日時点

・この図面は課税のために作成した図面です。権利関係等の根拠になるものではありません。

・無地番については、Nまたは名古屋市の内部管理番号（例：9876543-A)が表示されている場合があります。

0 25 50 100 メートル

1:1,200

2079

地番参考図

2017	2018	2019
2078	2079	2080
2143	2144	2145

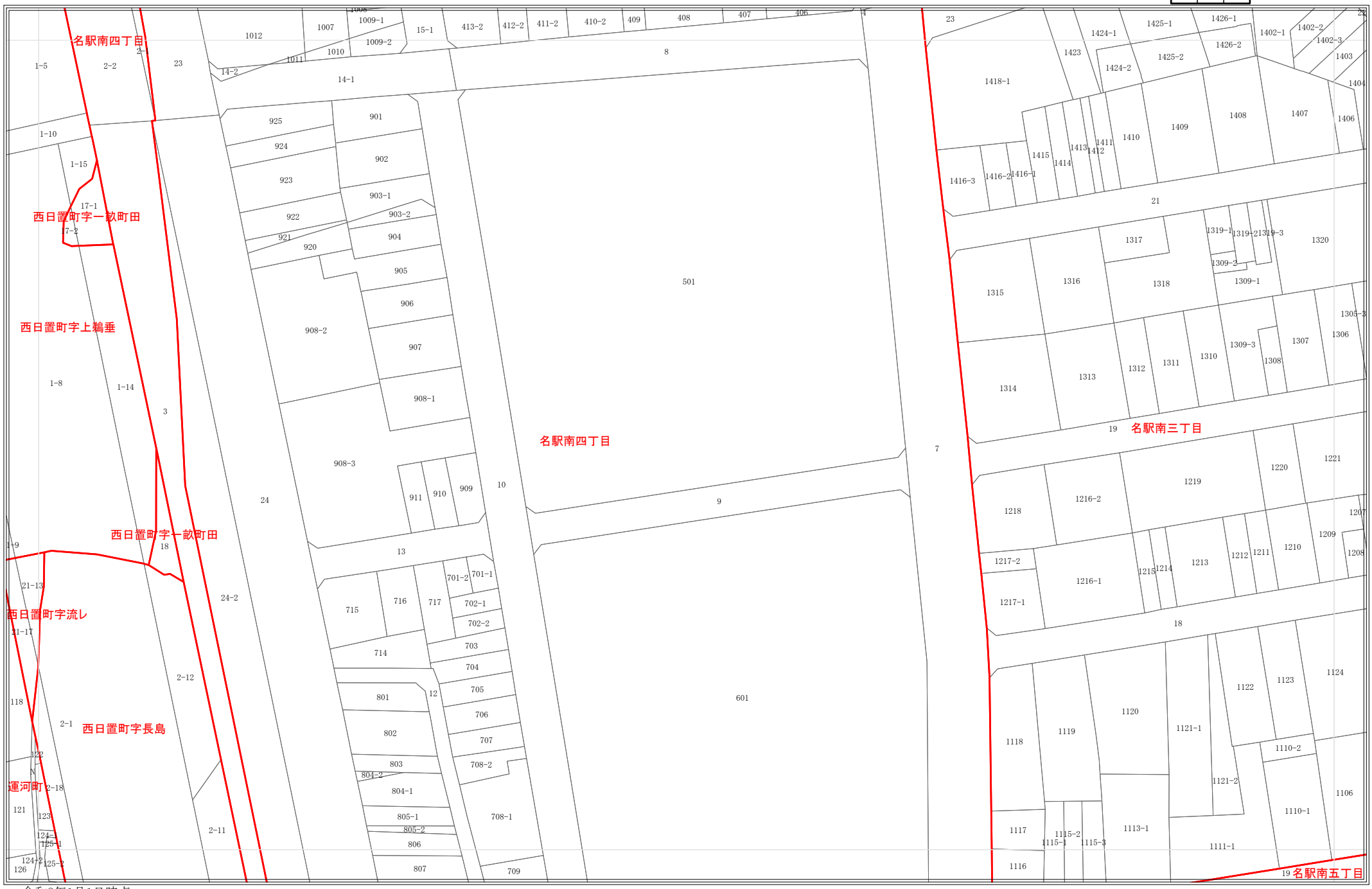

令和8年1月1日時点
・この図面は課税のために作成した図面です。権利関係等の根拠になるものではありません。
・無地番については、Nまたは名古屋市の内部管理番号（例：9876543-A)が表示されている場合があります。

0 25 50 100 メートル

1:1,200

2080

地番参考図

2018	2019	2020
2079	2080	2081
2144	2145	2146

令和8年1月1日時点
・この図面は課税のために作成した図面です。権利関係等の根拠になるものではありません。
・無地番については、Nまたは名古屋市の内部管理番号（例：9876543-A)が表示されている場合があります。

0 25 50 100 メートル

1:1,200

2129

地番参考図

2063	2064	2065
2128	2129	2130
2192	2193	2194

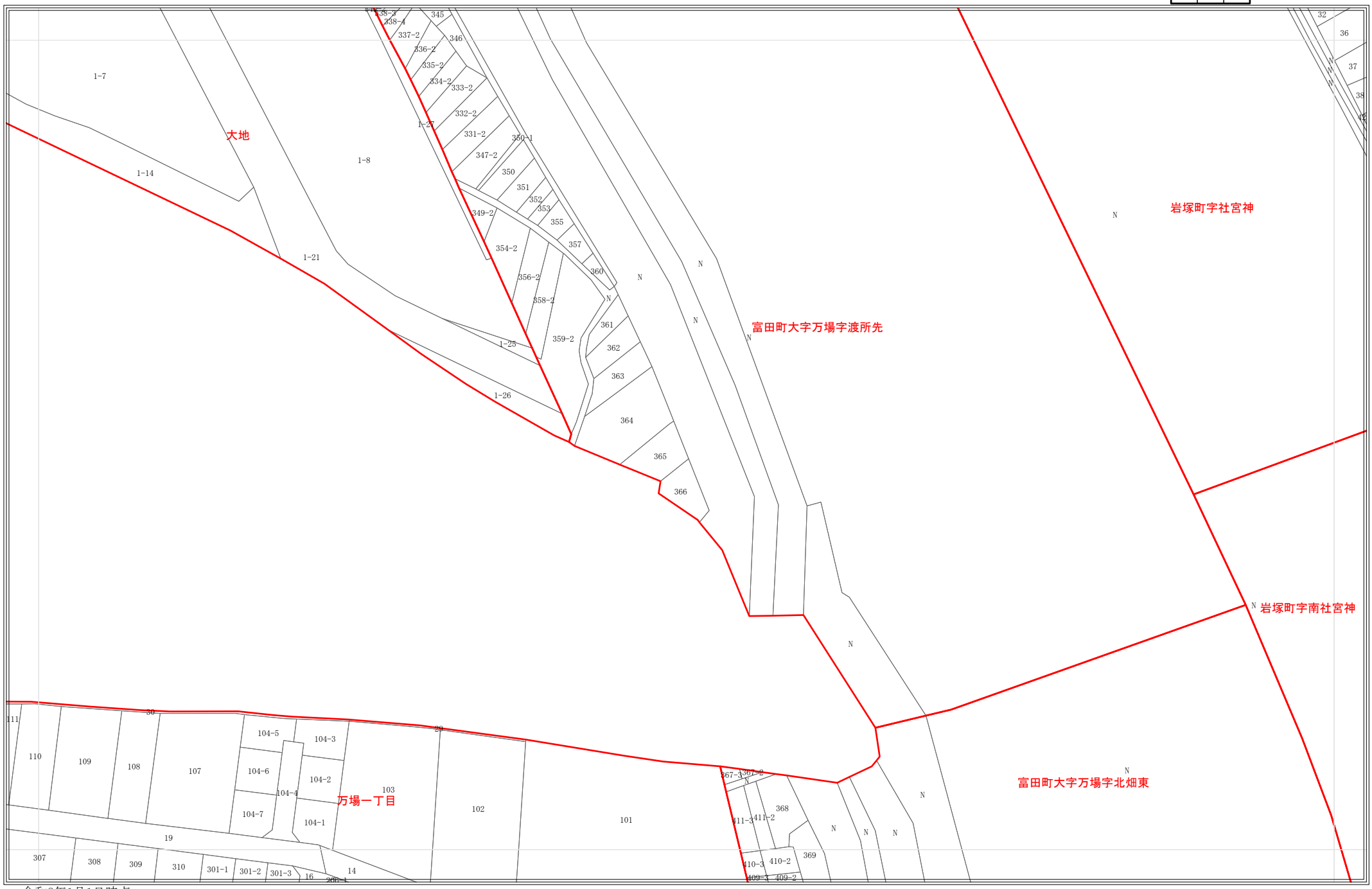

令和8年1月1日時点
・この図面は課税のために作成した図面です。権利関係等の根拠になるものではありません。
・無地番については、Nまたは名古屋市の内部管理番号（例：9876543-A)が表示されている場合があります。

0 25 50 100 メートル

1:1,200

2130

地番参考図

2064	2065	2066
2129	2130	2131
2193	2194	2195

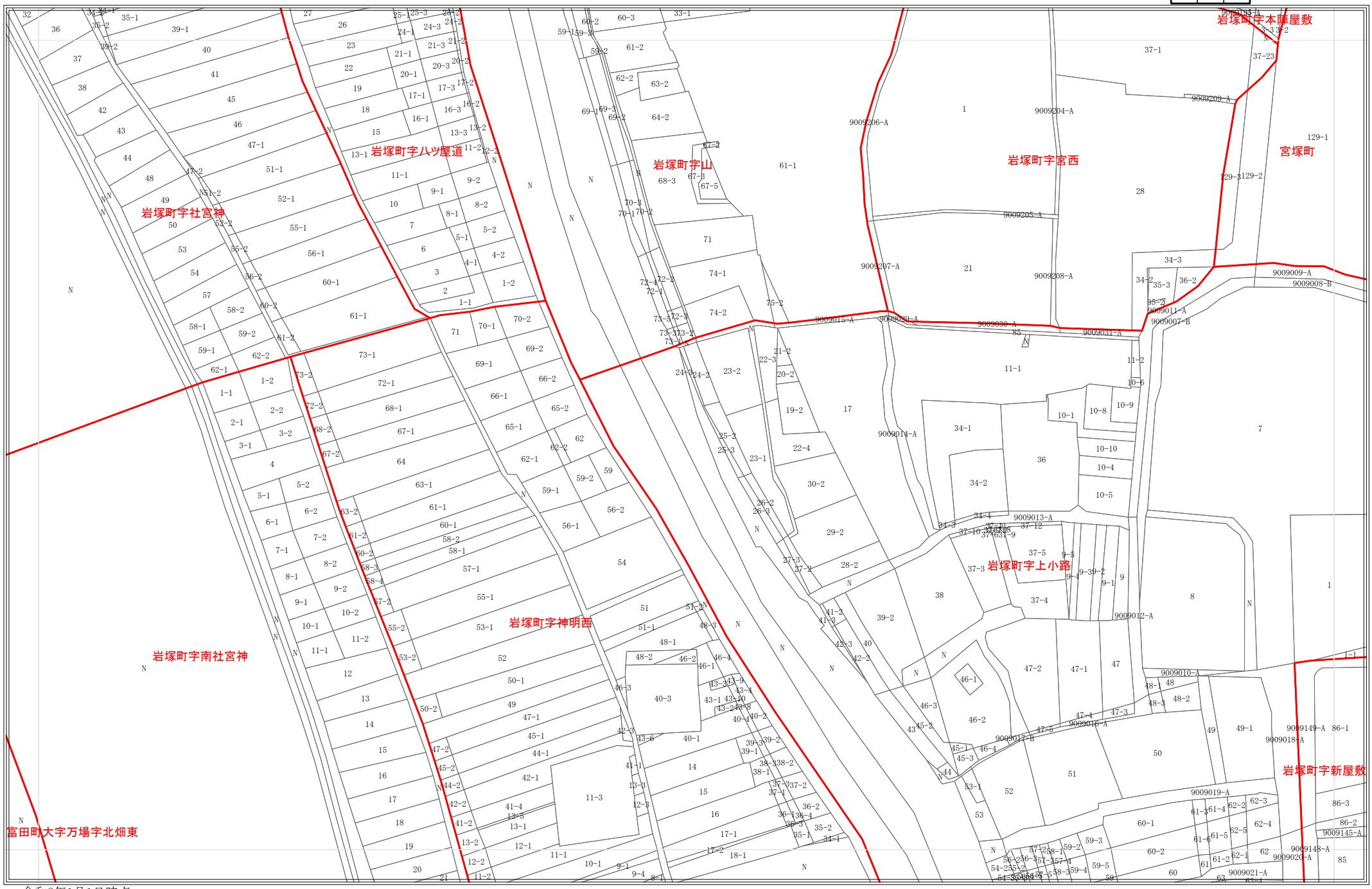

令和8年1月1日時点
・この図面は課税のために作成した図面です。権利関係等の根拠になるものではありません。
・無地番については、Nまたは名古屋市の内部管理番号（例：9876543-A)が表示されている場合があります。

0 25 50 100 メートル

1:1,200

2131

地番参考図

2065	2066	2067
2130	2131	2132
2194	2195	2196

令和8年1月1日時点
・この図面は課税のために作成した図面です。権利関係等の根拠になるものではありません。
・無地番については、Nまたは名古屋市の内部管理番号（例：9876543-A)が表示されている場合があります。

0 25 50 100 メートル

1:1,200

2132

地番参考図

2066	2067	2068
2131	2132	2133
2195	2196	2197

令和8年1月1日時点
・この図面は課税のために作成した図面です。権利関係等の根拠になるものではありません。
・無地番については、Nまたは名古屋市の内部管理番号（例：9876543-A)が表示されている場合があります。

0 25 50 100 メートル

1:1,200

2133

地番参考図

2067	2068	2069
2132	2133	2134
2196	2197	2198

令和8年1月1日時点
・この図面は課税のために作成した図面です。権利関係等の根拠になるものではありません。
・無地番については、Nまたは名古屋市の内部管理番号（例：9876543-A)が表示されている場合があります。

0 25 50 100 メートル

1:1,200

2134

地番参考図

2068	2069	2070
2133	2134	2135
2197	2198	2199

令和8年1月1日時点
・この図面は課税のために作成した図面です。権利関係等の根拠になるものではありません。
・無地番については、Nまたは名古屋市の内部管理番号（例：9876543-A)が表示されている場合があります。

0 25 50 100 メートル

1:1,200

2135

地番参考図

2069	2070	2071
2134	2135	2136
2198	2199	2200

令和8年1月1日時点
・この図面は課税のために作成した図面です。権利関係等の根拠になるものではありません。
・無地番については、Nまたは名古屋市の内部管理番号（例：9876543-A)が表示されている場合があります。

0 25 50 100 メートル

1:1,200

2136

地番参考図

2070	2071	2072
2135	2136	2137
2199	2200	2201

令和8年1月1日時点
・この図面は課税のために作成した図面です。権利関係等の根拠になるものではありません。
・無地番については、Nまたは名古屋市の内部管理番号（例：9876543-A)が表示されている場合があります。

0 25 50 100 メートル

1:1,200

2137

地番参考図

2071	2072	2073
2136	2137	2138
2200	2201	2202

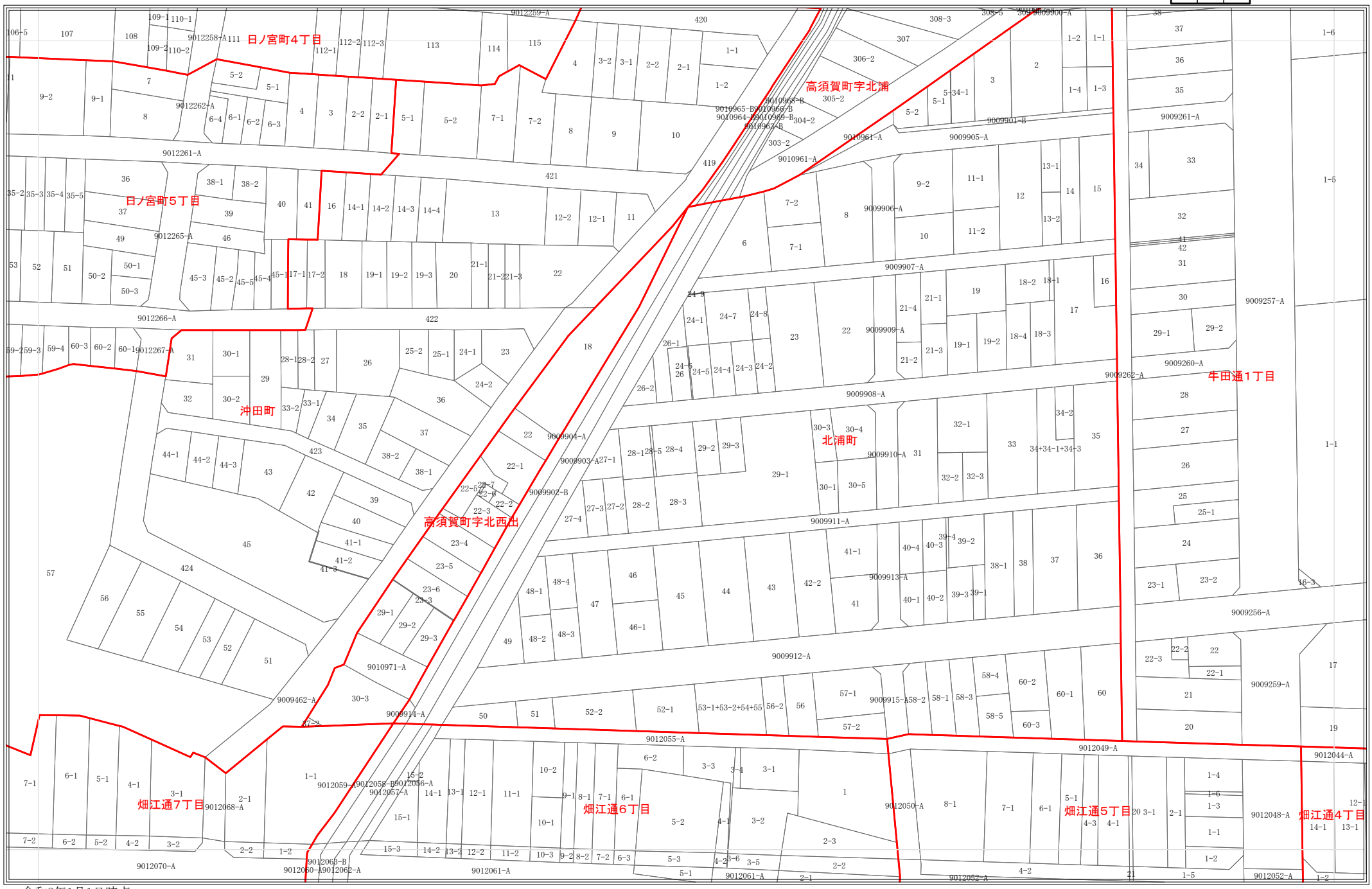

令和8年1月1日時点
・この図面は課税のために作成した図面です。権利関係等の根拠になるものではありません。
・無地番については、Nまたは名古屋市の内部管理番号（例：9876543-A)が表示されている場合があります。

0 25 50 100 メートル

1:1,200

2138

地番参考図

2072	2073	2074
2137	2138	2139
2201	2202	2203

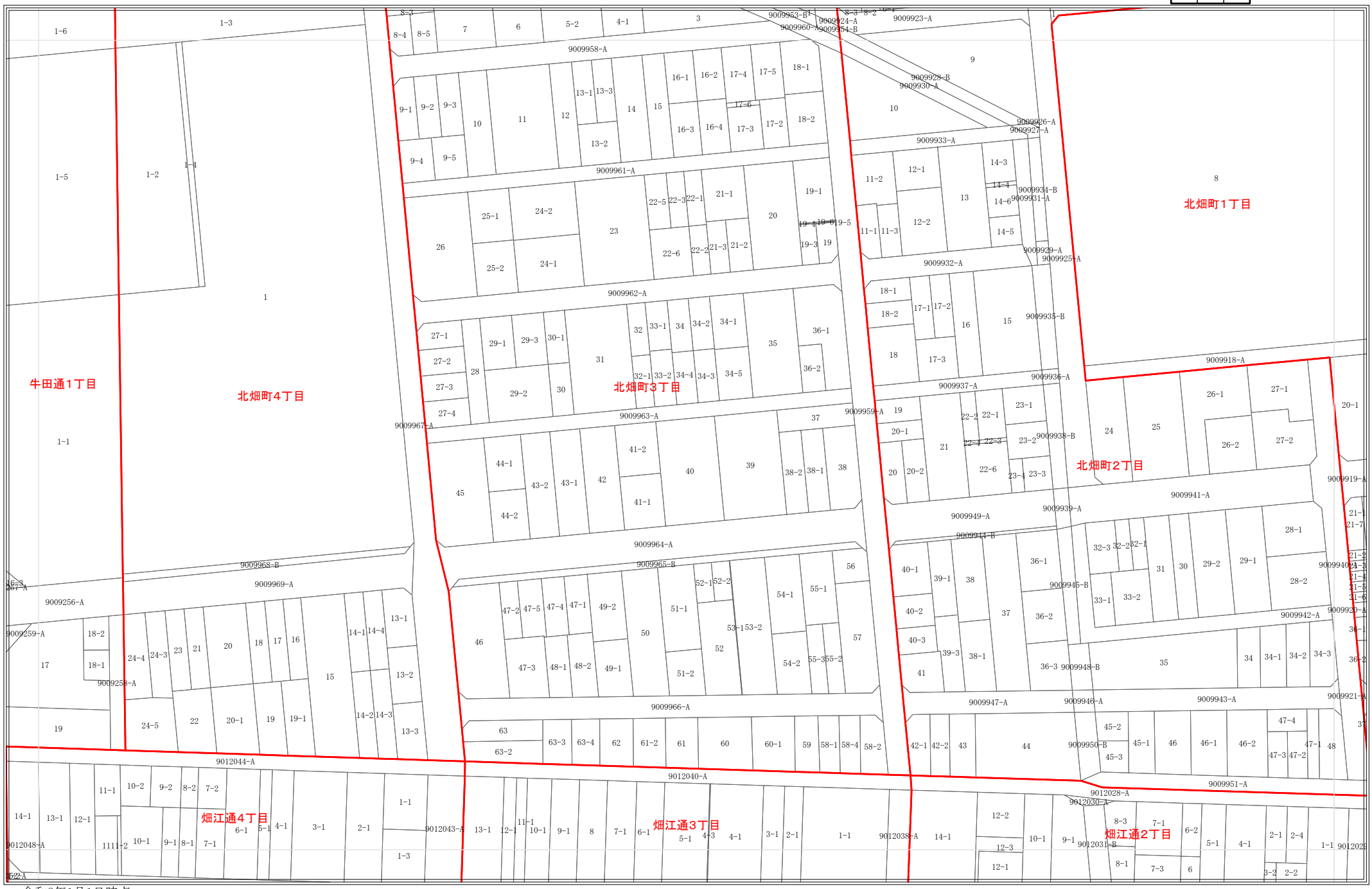

令和8年1月1日時点
・この図面は課税のために作成した図面です。権利関係等の根拠になるものではありません。
・無地番については、Nまたは名古屋市の内部管理番号（例：9876543-A)が表示されている場合があります。

0 25 50 100 メートル

1:1,200

2139

地番参考図

2073	2074	2075
2138	2139	2140
2202	2203	2204

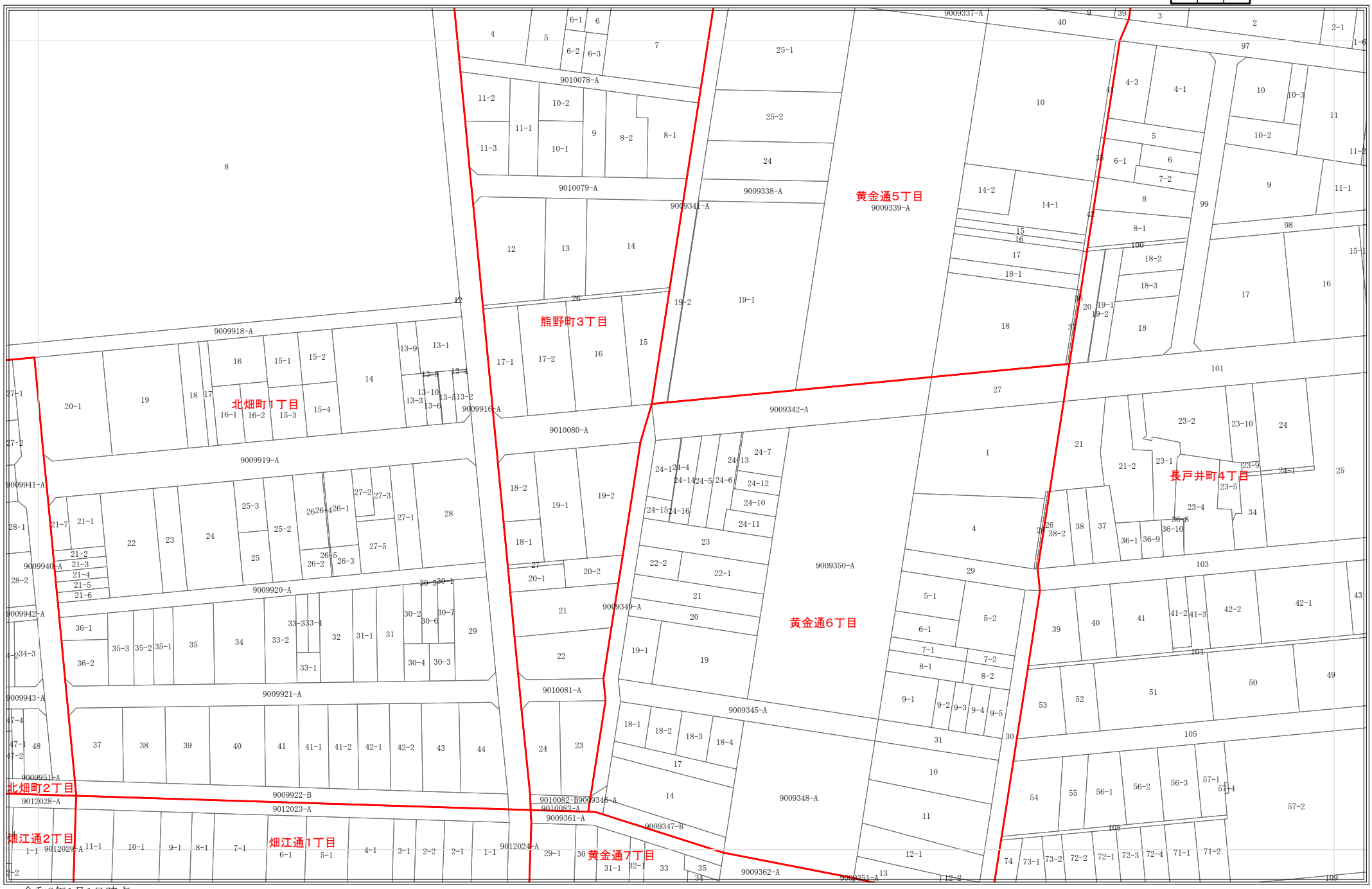

令和8年1月1日時点
・この図面は課税のために作成した図面です。権利関係等の根拠になるものではありません。
・無地番については、Nまたは名古屋市の内部管理番号（例：9876543-A)が表示されている場合があります。

0 25 50 100 メートル

1:1,200

2140

地番参考図

2074	2075	2076
2139	2140	2141
2203	2204	2205

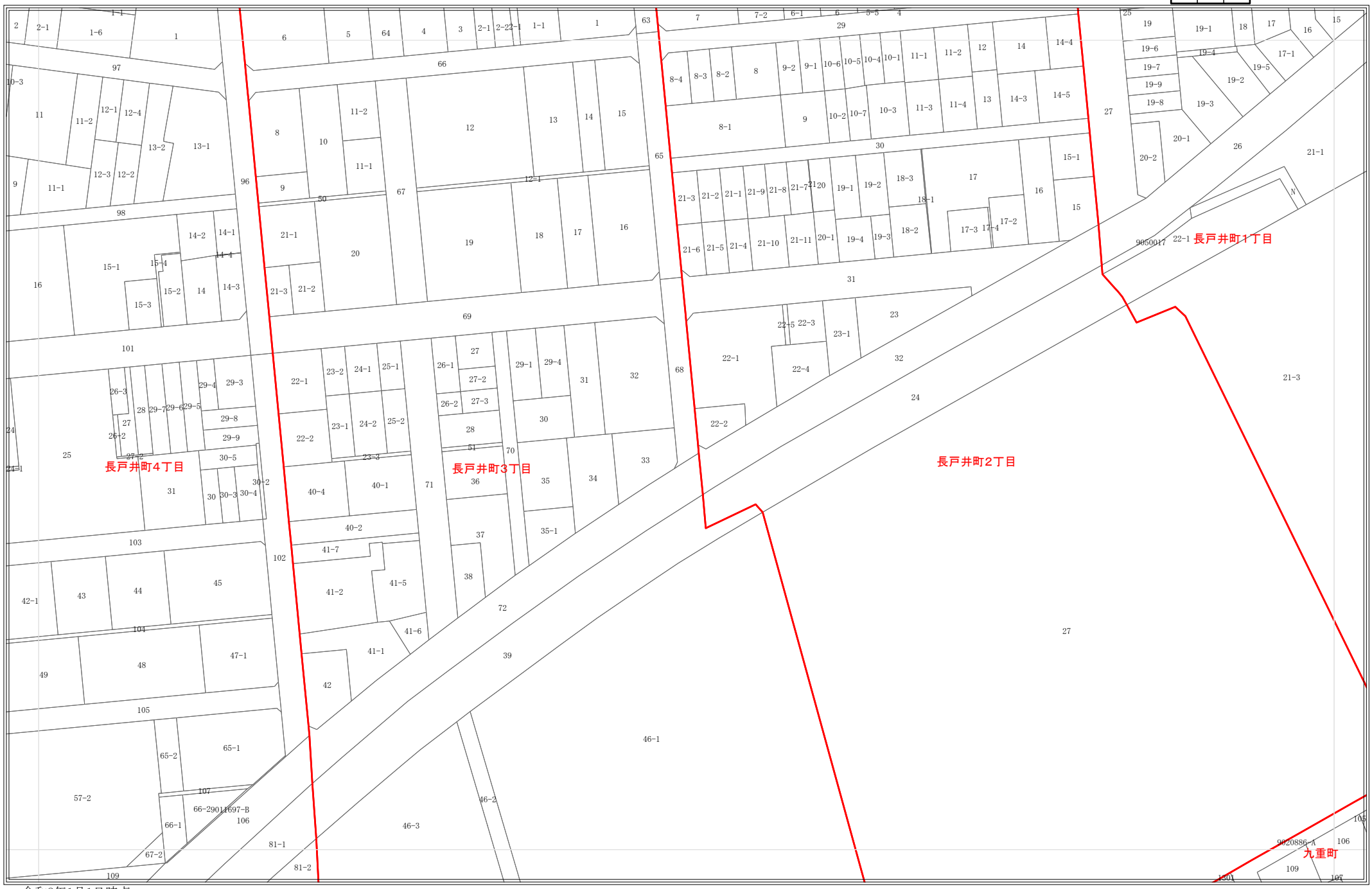

令和8年1月1日時点
・この図面は課税のために作成した図面です。権利関係等の根拠になるものではありません。
・無地番については、Nまたは名古屋市の内部管理番号（例：9876543-A)が表示されている場合があります。

0 25 50 100 メートル

1:1,200

2141

地番参考図

2075	2076	2077
2140	2141	2142
2204	2205	2206

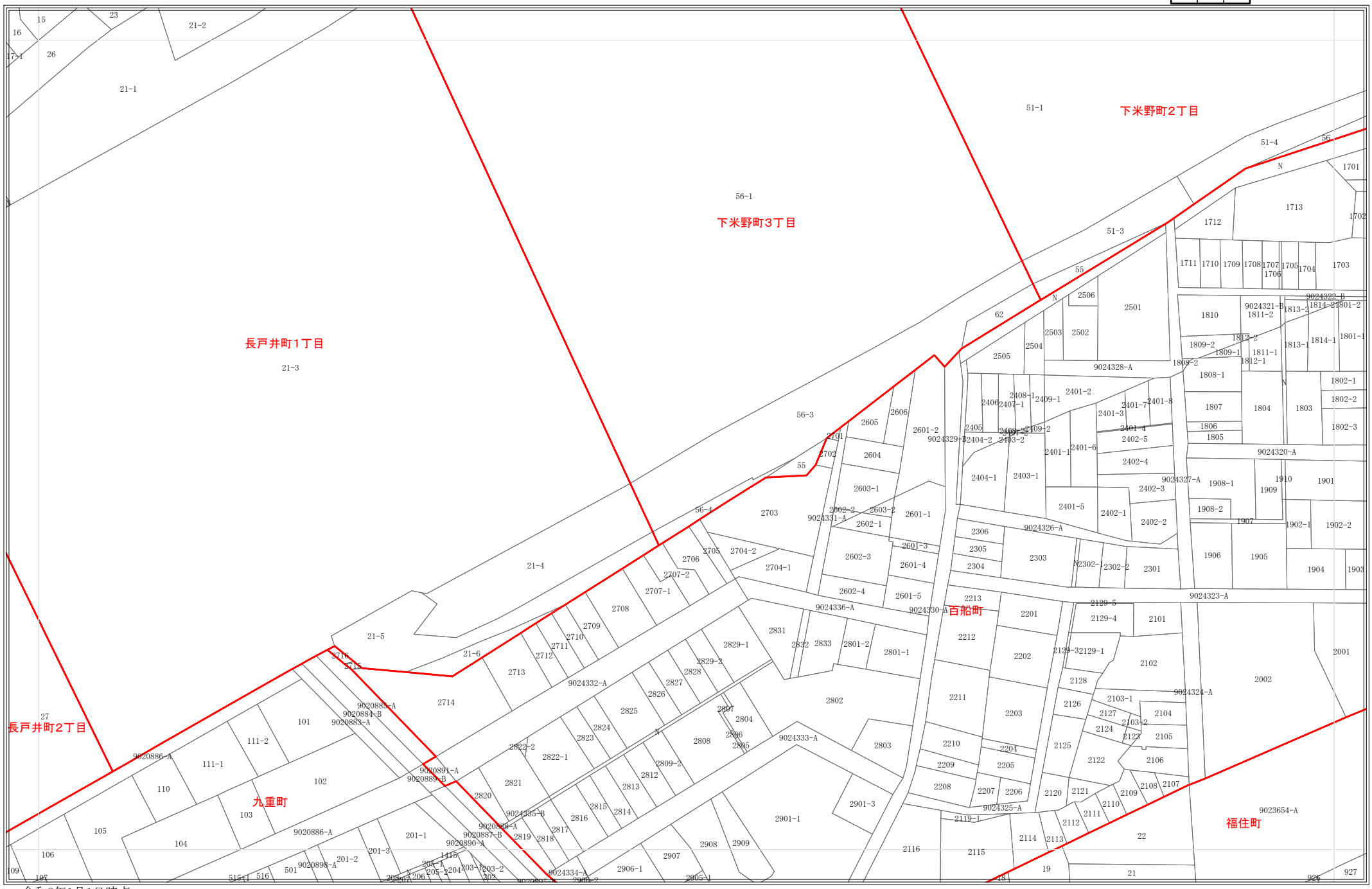

令和8年1月1日時点
・この図面は課税のために作成した図面です。権利関係等の根拠になるものではありません。
・無地番については、Nまたは名古屋市の内部管理番号（例：9876543-A)が表示されている場合があります。

0 25 50 100 メートル

1:1,200

2142

地番参考図

2076	2077	2078
2141	2142	2143
2205	2206	2207

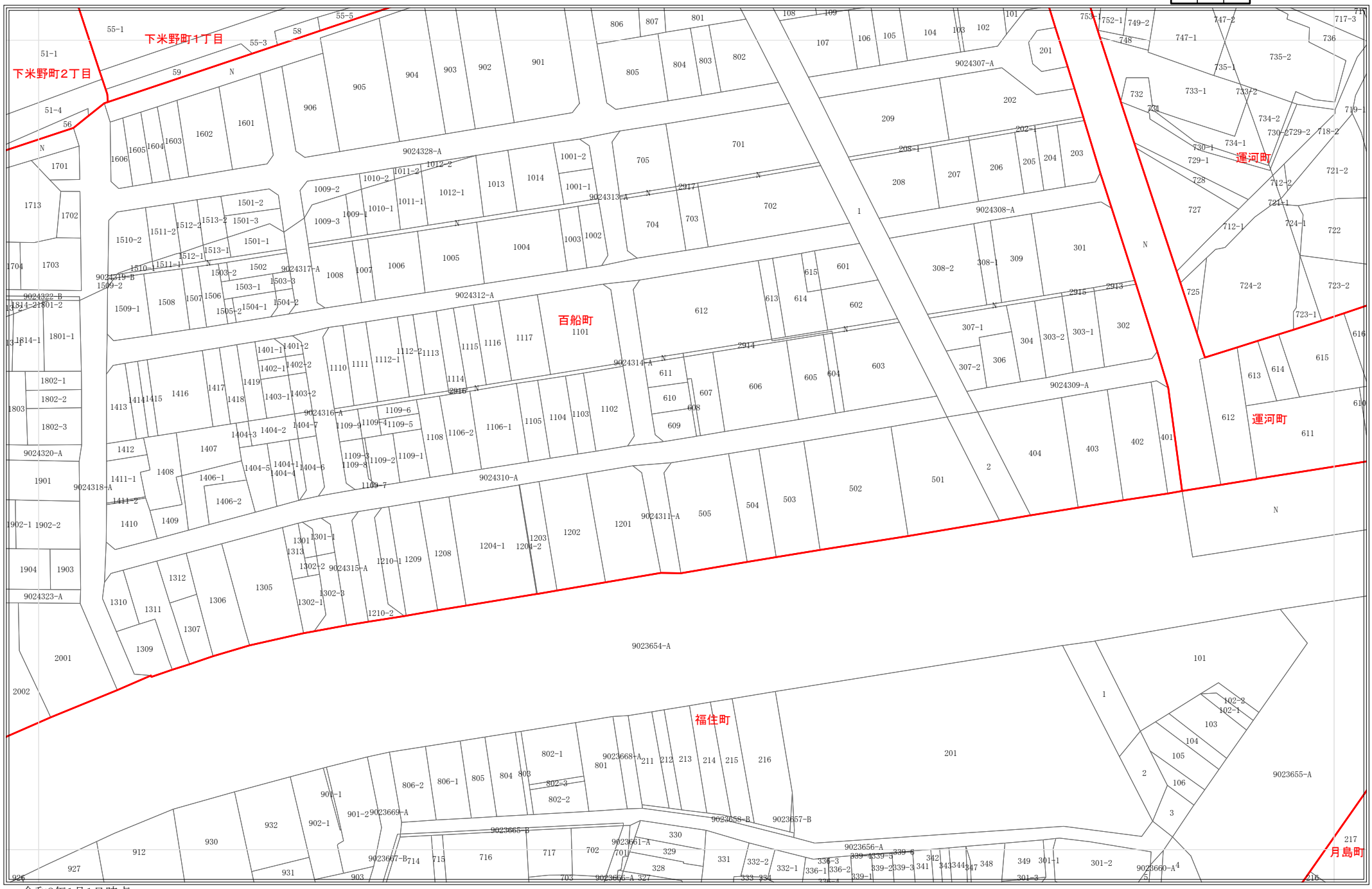

令和8年1月1日時点
・この図面は課税のために作成した図面です。権利関係等の根拠になるものではありません。
・無地番については、Nまたは名古屋市の内部管理番号（例：9876543-A)が表示されている場合があります。

0 25 50 100 メートル

1:1,200

2143

地番参考図

2077	2078	2079
2142	2143	2144
2206	2207	2208

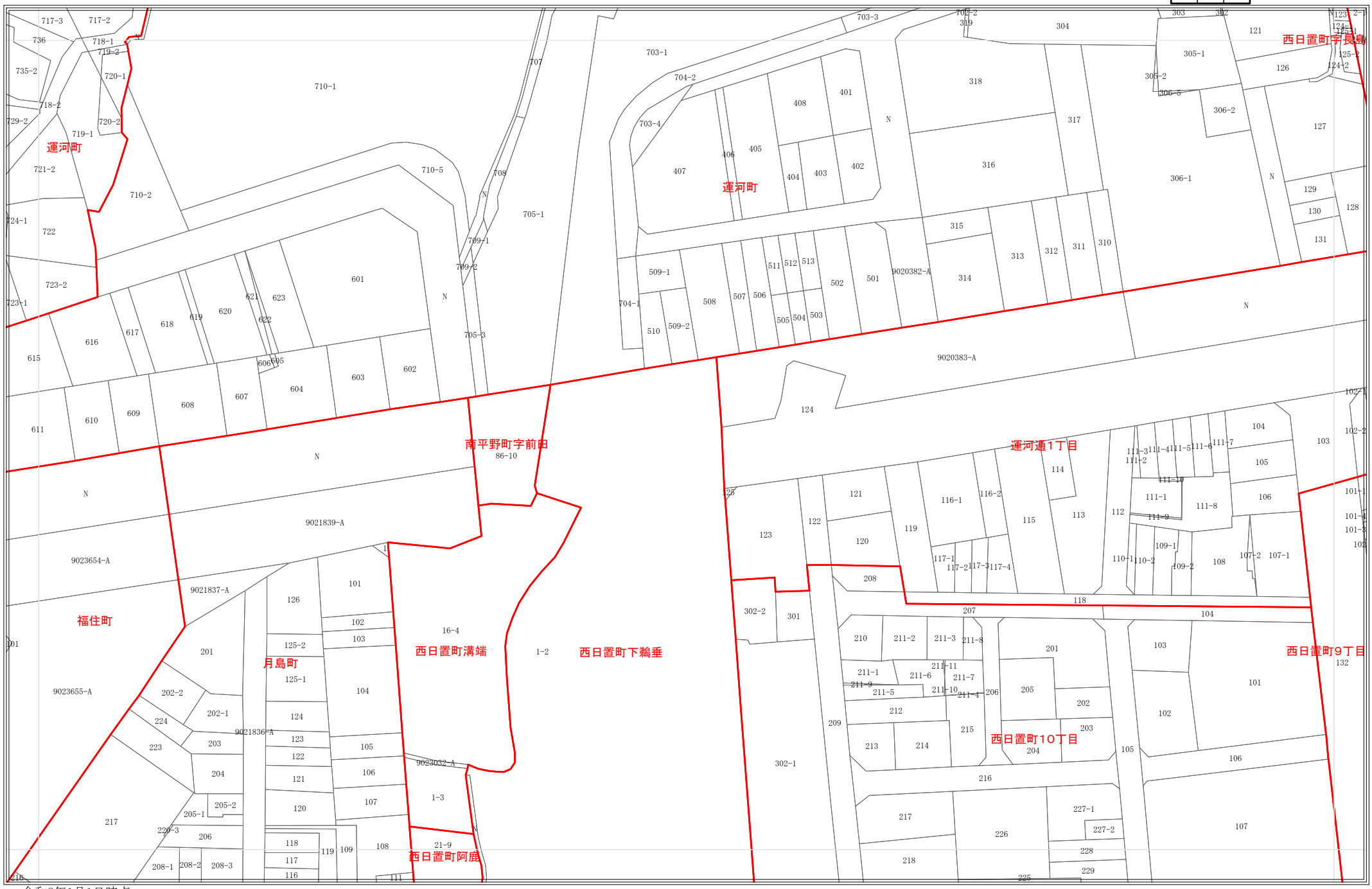

令和8年1月1日時点
・この図面は課税のために作成した図面です。権利関係等の根拠になるものではありません。
・無地番については、Nまたは名古屋市の内部管理番号（例：9876543-A)が表示されている場合があります。

0 25 50 100 メートル

1:1,200

2144

地番参考図

2078	2079	2080
2143	2144	2145
2207	2208	2209

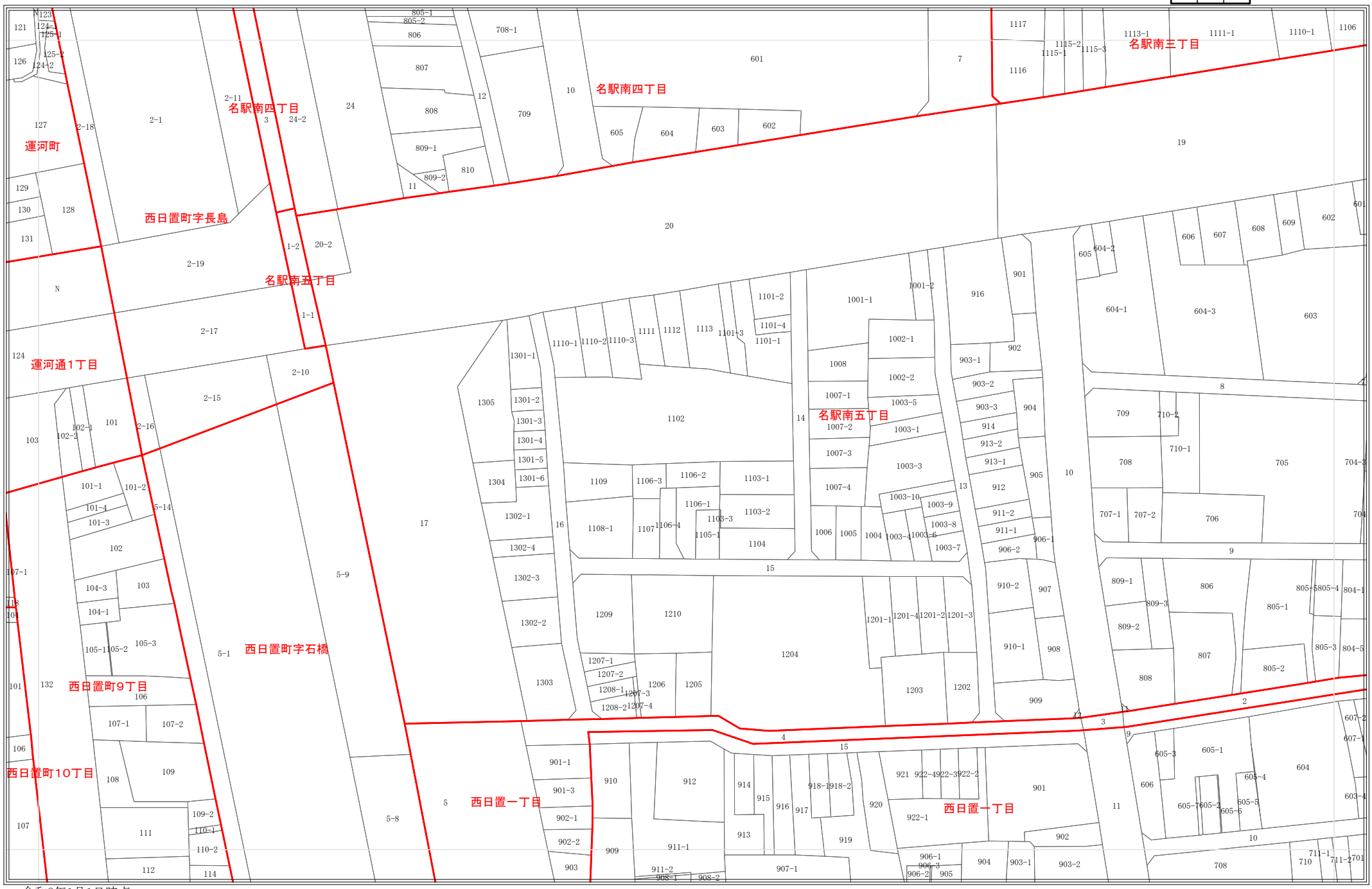

令和8年1月1日時点
・この図面は課税のために作成した図面です。権利関係等の根拠になるものではありません。
・無地番については、Nまたは名古屋市の内部管理番号（例：9876543-A)が表示されている場合があります。

0 25 50 100 メートル

1:1,200

2145

地番参考図

2079	2080	2081
2144	2145	2146
2208	2209	2210

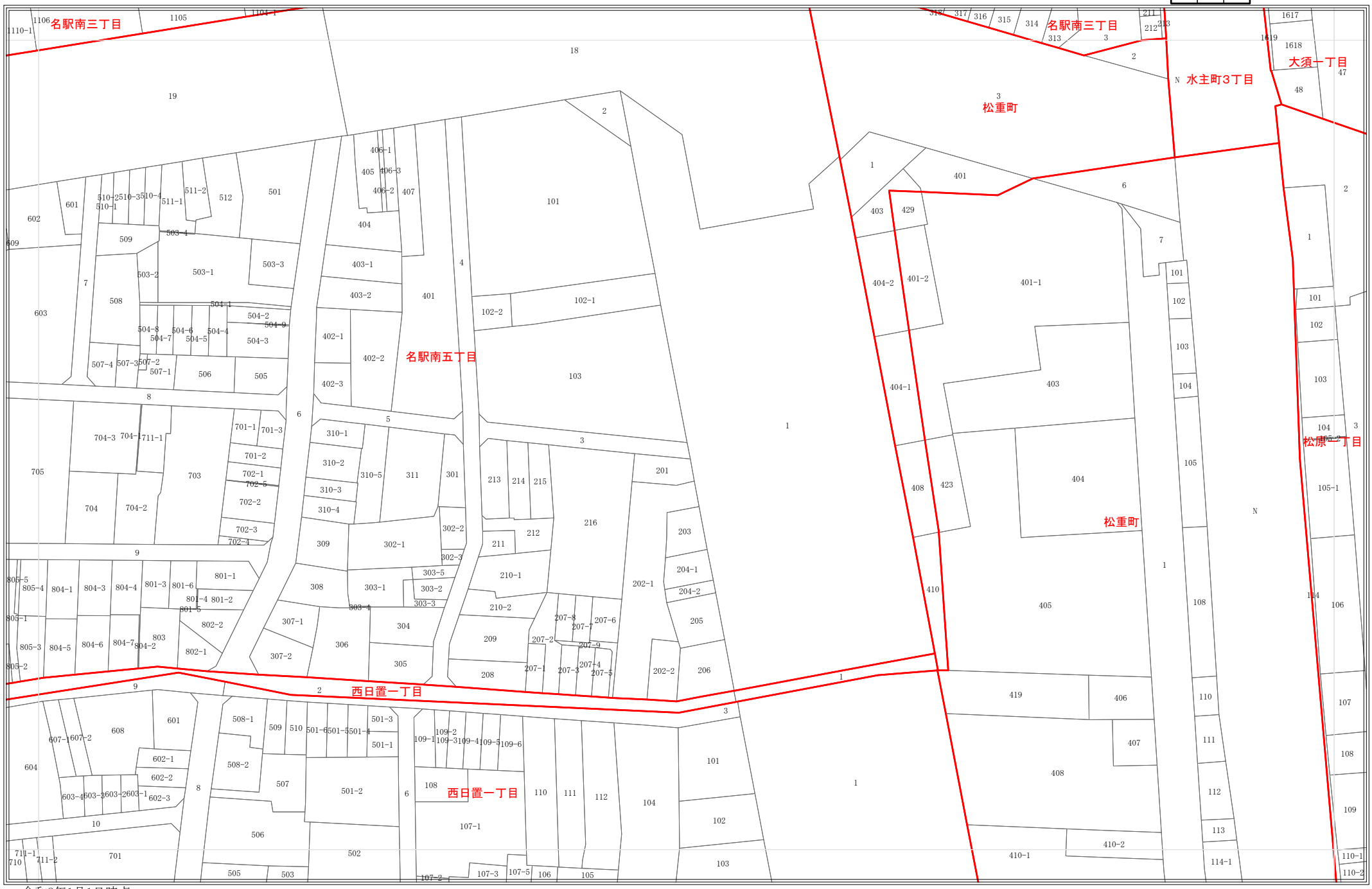

令和8年1月1日時点
・この図面は課税のために作成した図面です。権利関係等の根拠になるものではありません。
・無地番については、Nまたは名古屋市の内部管理番号（例：9876543-A)が表示されている場合があります。

0 25 50 100 メートル

1:1,200

2194

地番参考図

2129	2130	2131
2193	2194	2195
2258	2259	2260

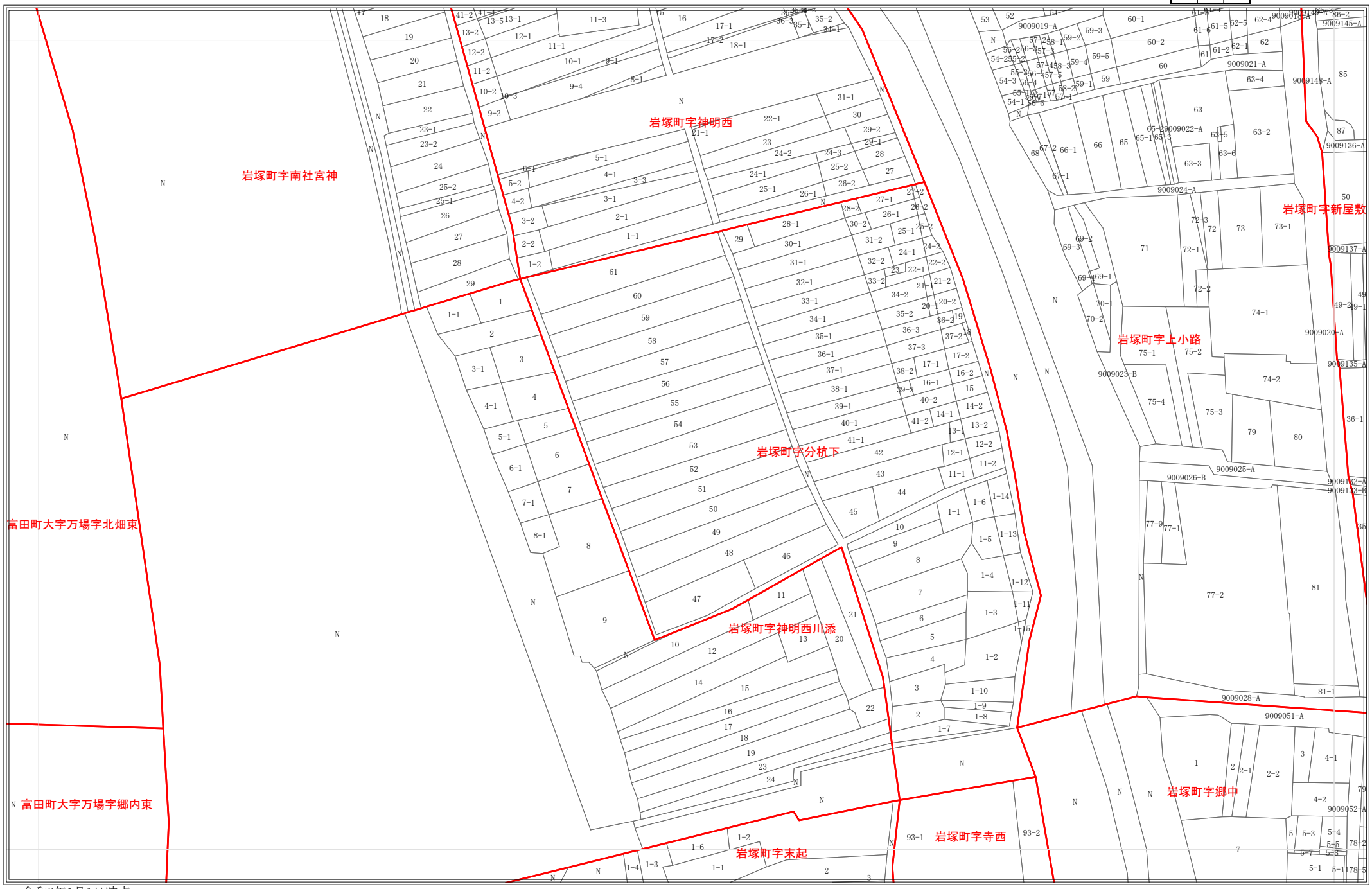

令和8年1月1日時点

・この図面は課税のために作成した図面です。権利関係等の根拠になるものではありません。

・無地番については、Nまたは名古屋市の内部管理番号（例：9876543-A)が表示されている場合があります。

0 25 50 100 メートル

1:1,200

2195

地番参考図

2130	2131	2132
2194	2195	2196
2259	2260	2261

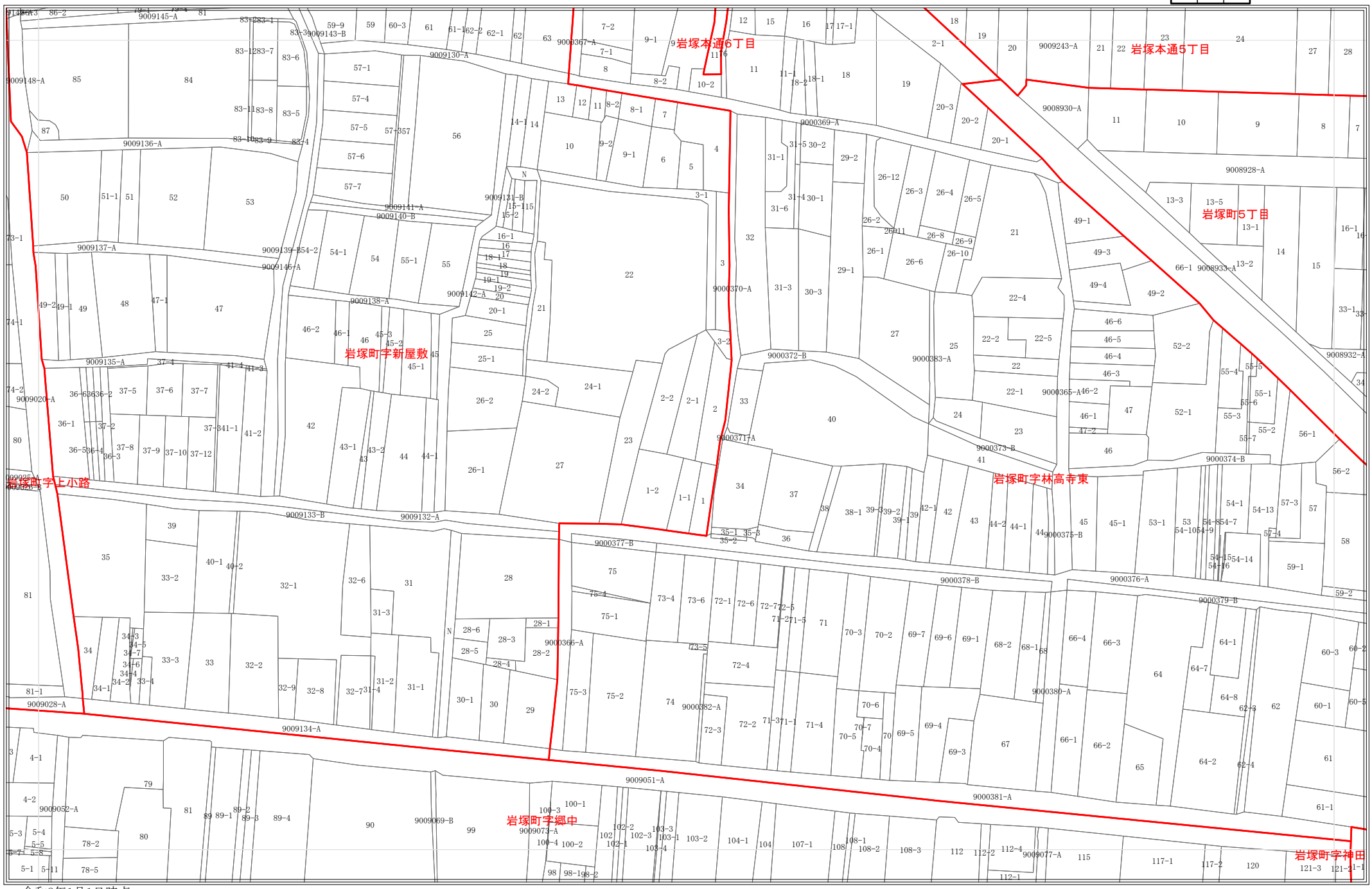

令和8年1月1日時点
・この図面は課税のために作成した図面です。権利関係等の根拠になるものではありません。
・無地番については、Nまたは名古屋市の内部管理番号（例：9876543-A)が表示されている場合があります。

0 25 50 100 メートル

1:1,200

2196

地番参考図

2131	2132	2133
2195	2196	2197
2260	2261	2262

令和8年1月1日時点

・この図面は課税のために作成した図面です。権利関係等の根拠になるものではありません。

・無地番については、Nまたは名古屋市の内部管理番号（例：9876543-A)が表示されている場合があります。

0 25 50 100 メートル

1:1,200

2197

地番参考図

2132	2133	2134
2196	2197	2198
2261	2262	2263

令和8年1月1日時点
・この図面は課税のために作成した図面です。権利関係等の根拠になるものではありません。
・無地番については、Nまたは名古屋市の内部管理番号（例：9876543-A)が表示されている場合があります。

0 25 50 100 メートル

1:1,200

2198

地番参考図

2133	2134	2135
2197	2198	2199
2262	2263	2264

令和8年1月1日時点
・この図面は課税のために作成した図面です。権利関係等の根拠になるものではありません。
・無地番については、Nまたは名古屋市の内部管理番号（例：9876543-A)が表示されている場合があります。

0 25 50 100 メートル

1:1,200

2199

地番参考図

2134	2135	2136
2198	2199	2200
2263	2264	2265

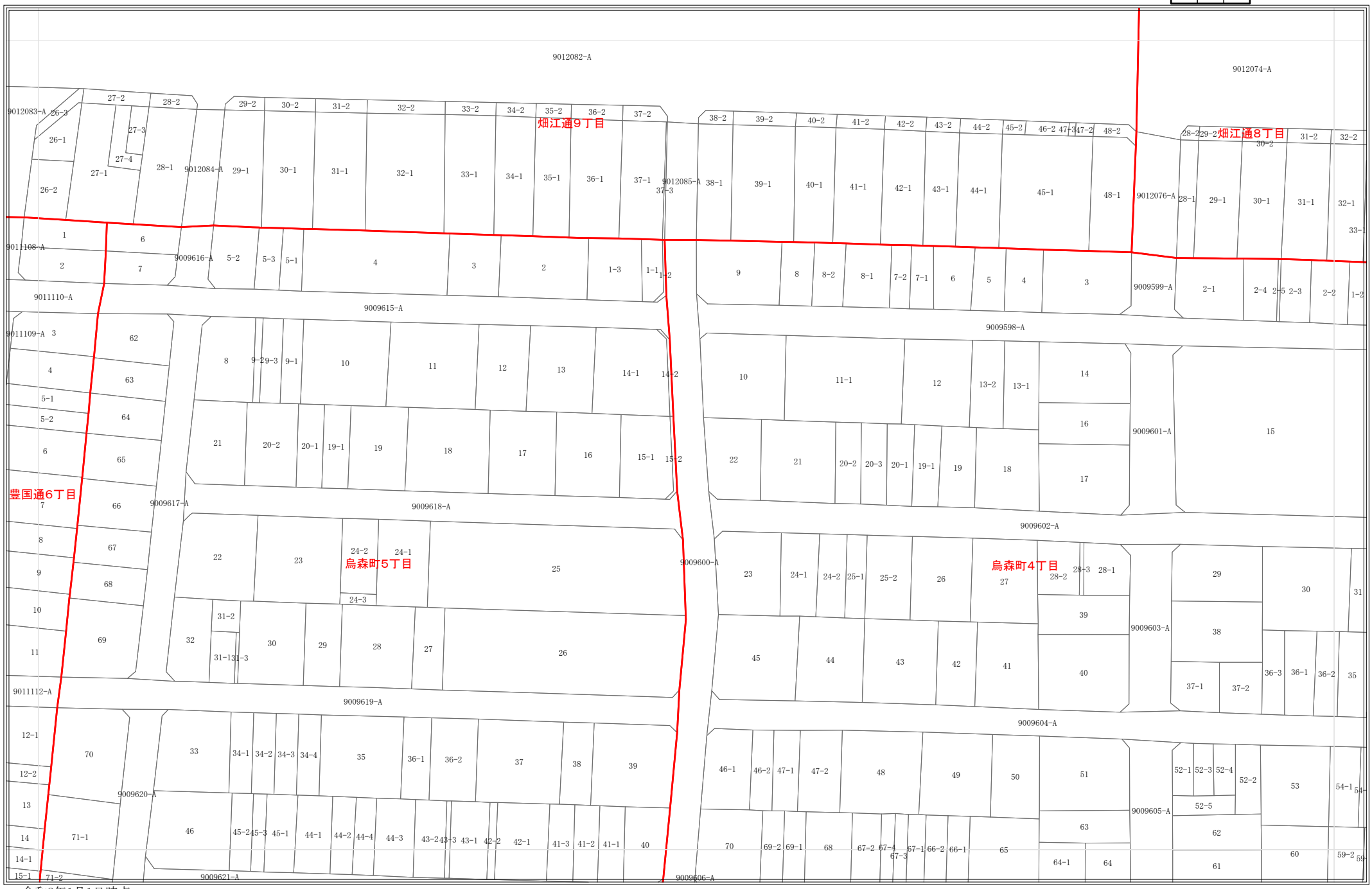

令和8年1月1日時点
・この図面は課税のために作成した図面です。権利関係等の根拠になるものではありません。
・無地番については、Nまたは名古屋市の内部管理番号（例：9876543-A)が表示されている場合があります。

0 25 50 100 メートル

1:1,200

2200

地番参考図

2135	2136	2137
2199	2200	2201
2264	2265	2266

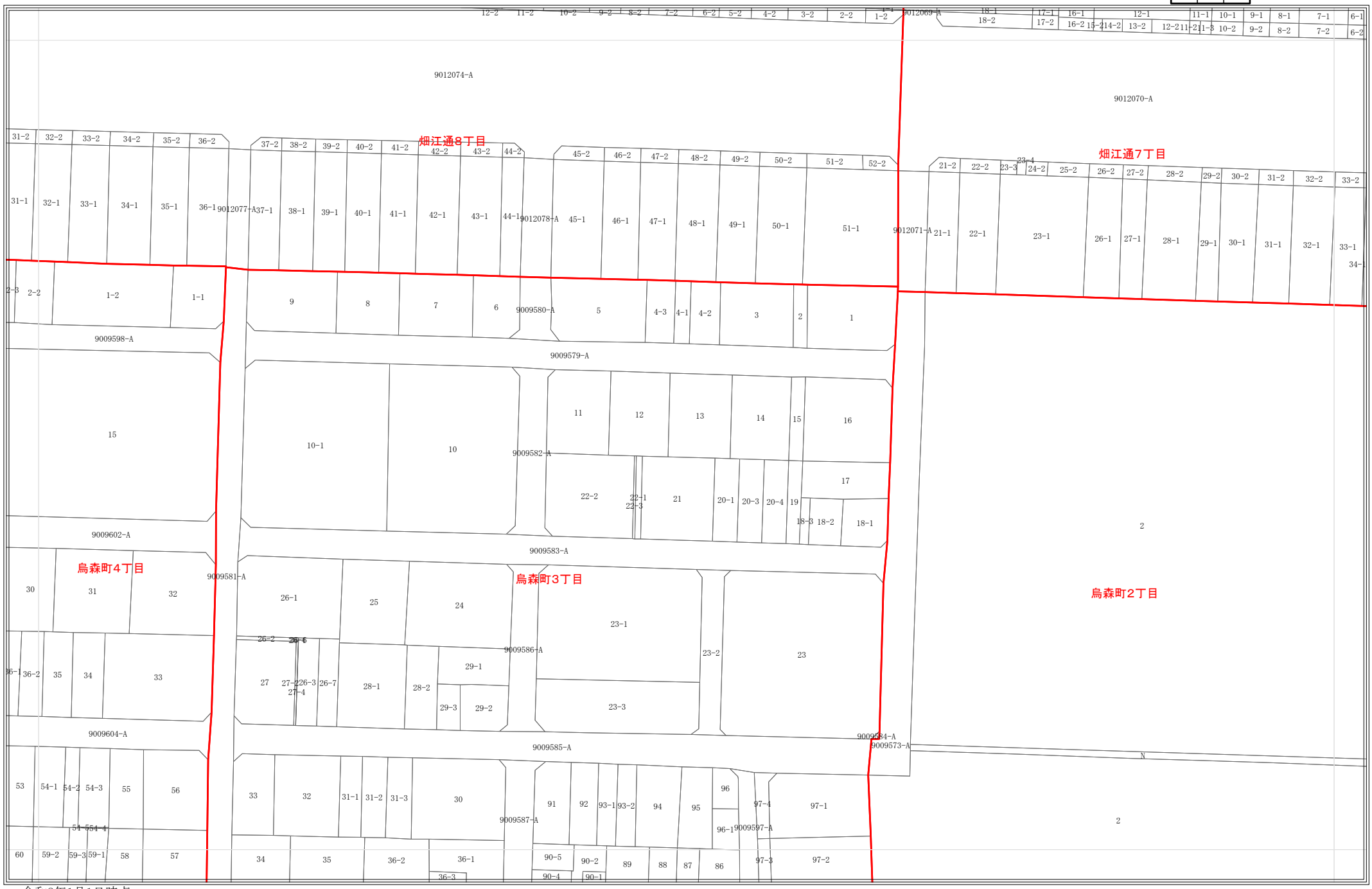

令和8年1月1日時点
・この図面は課税のために作成した図面です。権利関係等の根拠になるものではありません。
・無地番については、Nまたは名古屋市の内部管理番号（例：9876543-A)が表示されている場合があります。

0 25 50 100 メートル

1:1,200

2201

地番参考図

2136	2137	2138
2200	2201	2202
2265	2266	2267

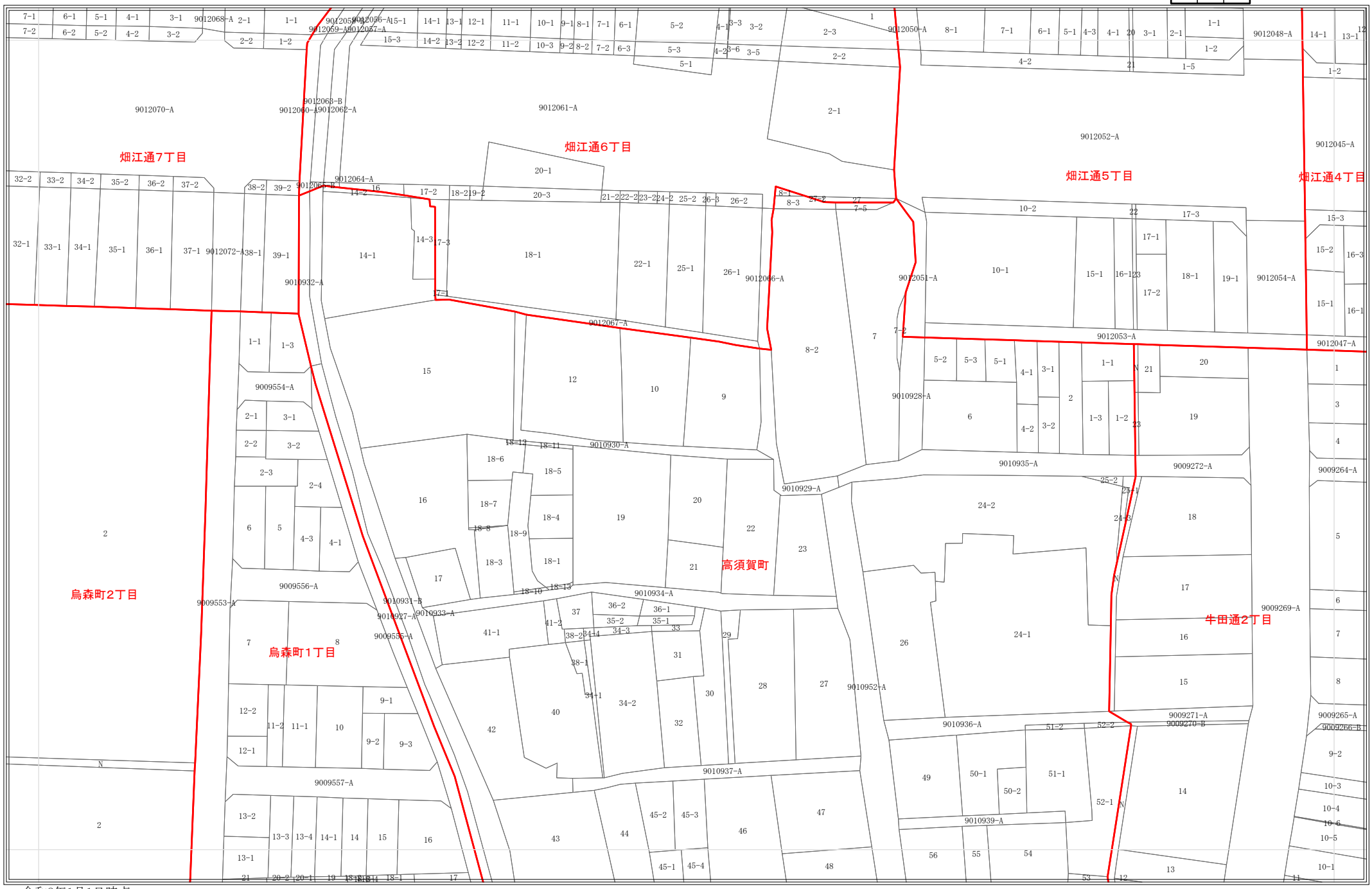

令和8年1月1日時点
・この図面は課税のために作成した図面です。権利関係等の根拠になるものではありません。
・無地番については、Nまたは名古屋市の内部管理番号（例：9876543-A)が表示されている場合があります。

0 25 50 100 メートル

1:1,200

2202

地番参考図

2137	2138	2139
2201	2202	2203
2266	2267	2268

令和8年1月1日時点
・この図面は課税のために作成した図面です。権利関係等の根拠になるものではありません。
・無地番については、Nまたは名古屋市の内部管理番号（例：9876543-A)が表示されている場合があります。

0 25 50 100 メートル

1:1,200

2203

地番参考図

2138	2139	2140
2202	2203	2204
2267	2268	2269

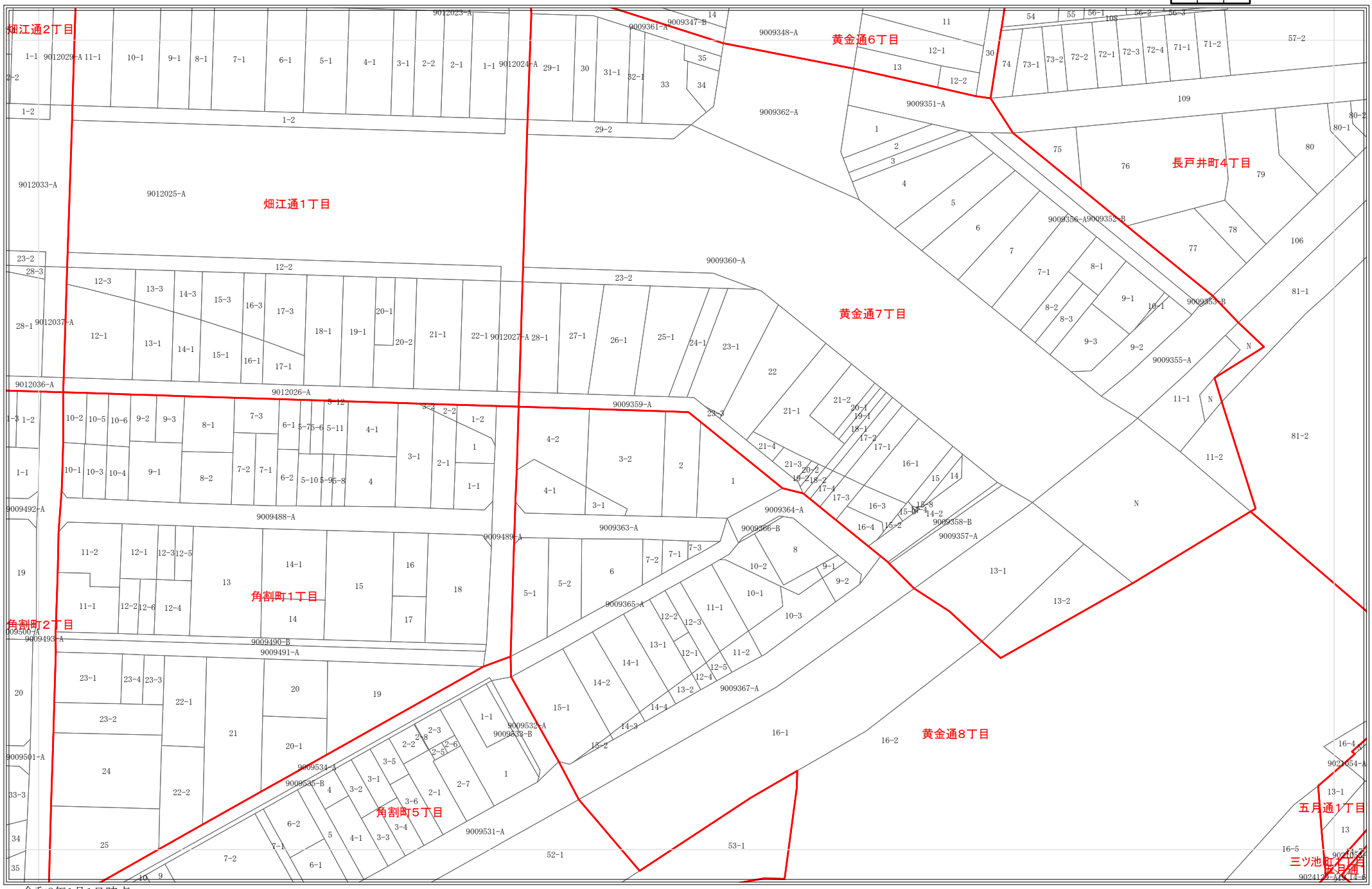

令和8年1月1日時点

・この図面は課税のために作成した図面です。権利関係等の根拠になるものではありません。

・無地番については、Nまたは名古屋市の内部管理番号（例：9876543-A)が表示されている場合があります。

0 25 50 100 メートル

1:1,200

2204

地番参考図

2139	2140	2141
2203	2204	2205
2268	2269	2270

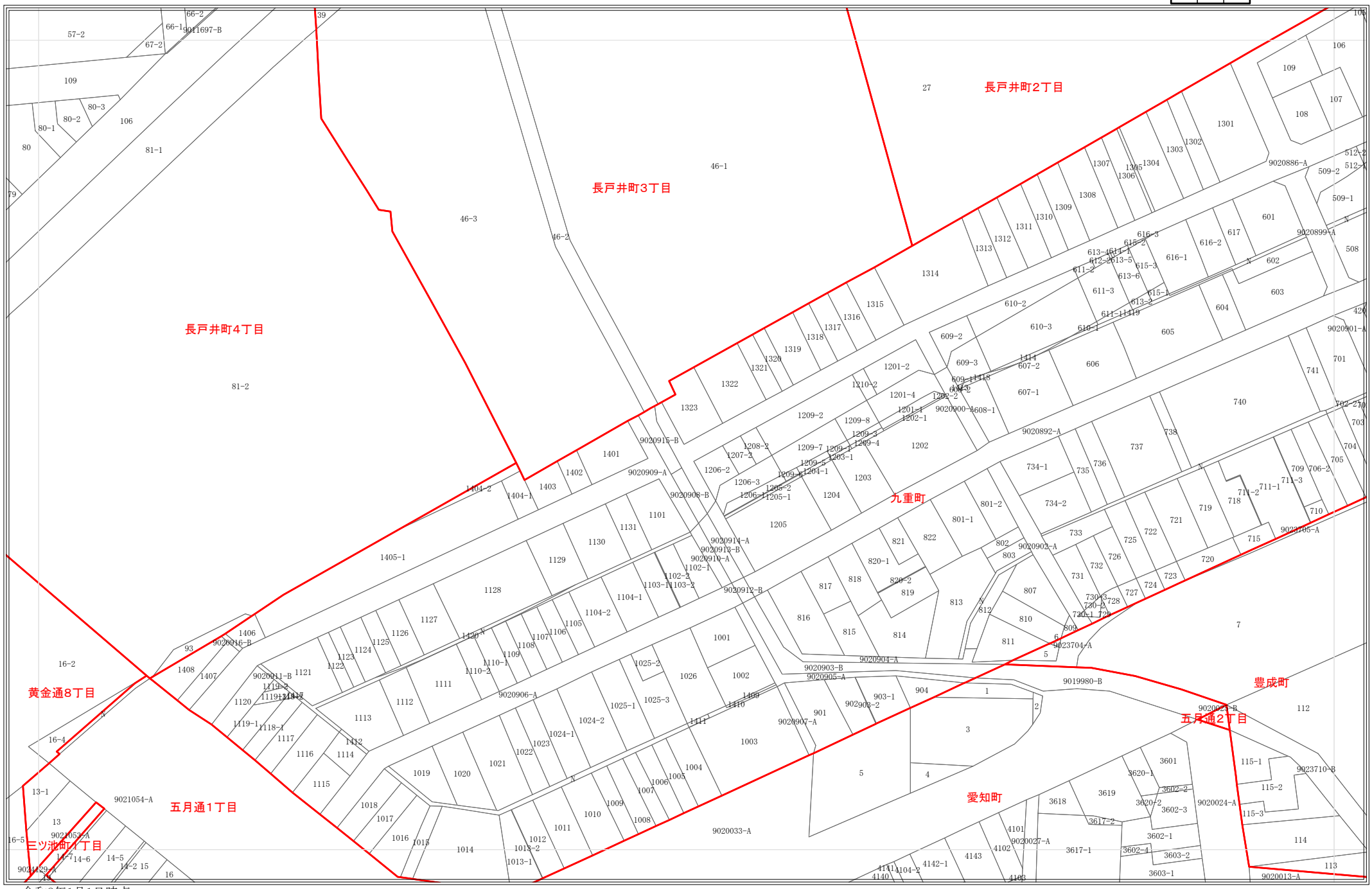

令和8年1月1日時点
・この図面は課税のために作成した図面です。権利関係等の根拠になるものではありません。
・無地番については、Nまたは名古屋市の内部管理番号（例：9876543-A)が表示されている場合があります。

0 25 50 100 メートル

1:1,200

2206

地番参考図

2141	2142	2143
2205	2206	2207
2270	2271	2272

令和8年1月1日時点
・この図面は課税のために作成した図面です。権利関係等の根拠になるものではありません。
・無地番については、Nまたは名古屋市の内部管理番号（例：9876543-A)が表示されている場合があります。

0 25 50 100 メートル

1:1,200

2207

地番参考図

2142	2143	2144
2206	2207	2208
2271	2272	2273

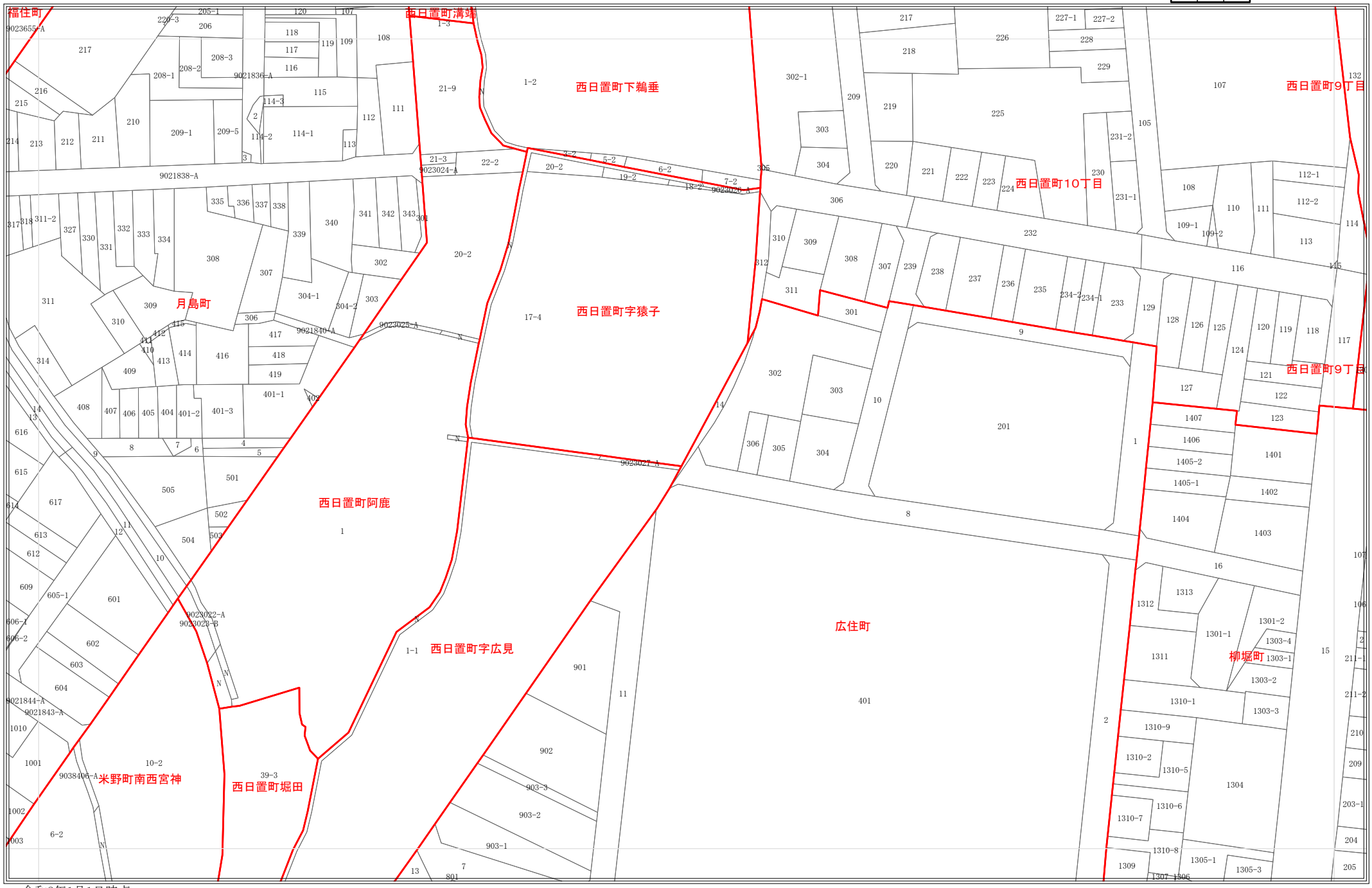

令和8年1月1日時点
・この図面は課税のために作成した図面です。権利関係等の根拠になるものではありません。
・無地番については、Nまたは名古屋市の内部管理番号（例：9876543-A)が表示されている場合があります。

0 25 50 100 メートル

1:1,200

2208

地番参考図

2143	2144	2145
2207	2208	2209
2272	2273	2274

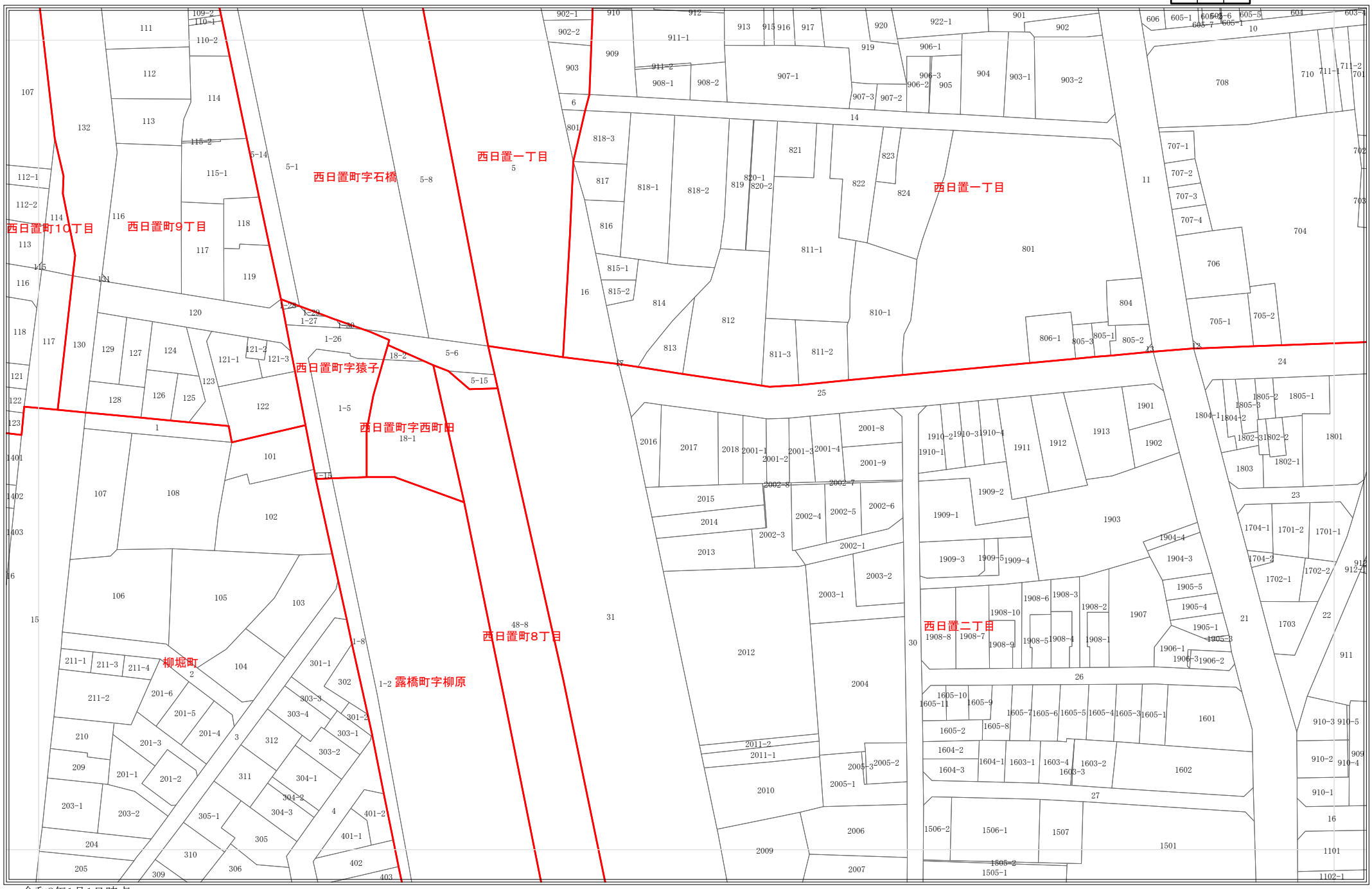

令和8年1月1日時点
・この図面は課税のために作成した図面です。権利関係等の根拠になるものではありません。
・無地番については、Nまたは名古屋市の内部管理番号（例：9876543-A)が表示されている場合があります。

0 25 50 100 メートル

1:1,200

2258

地番参考図

2192	2193	2194
2257	2258	2259
2321	2322	2323

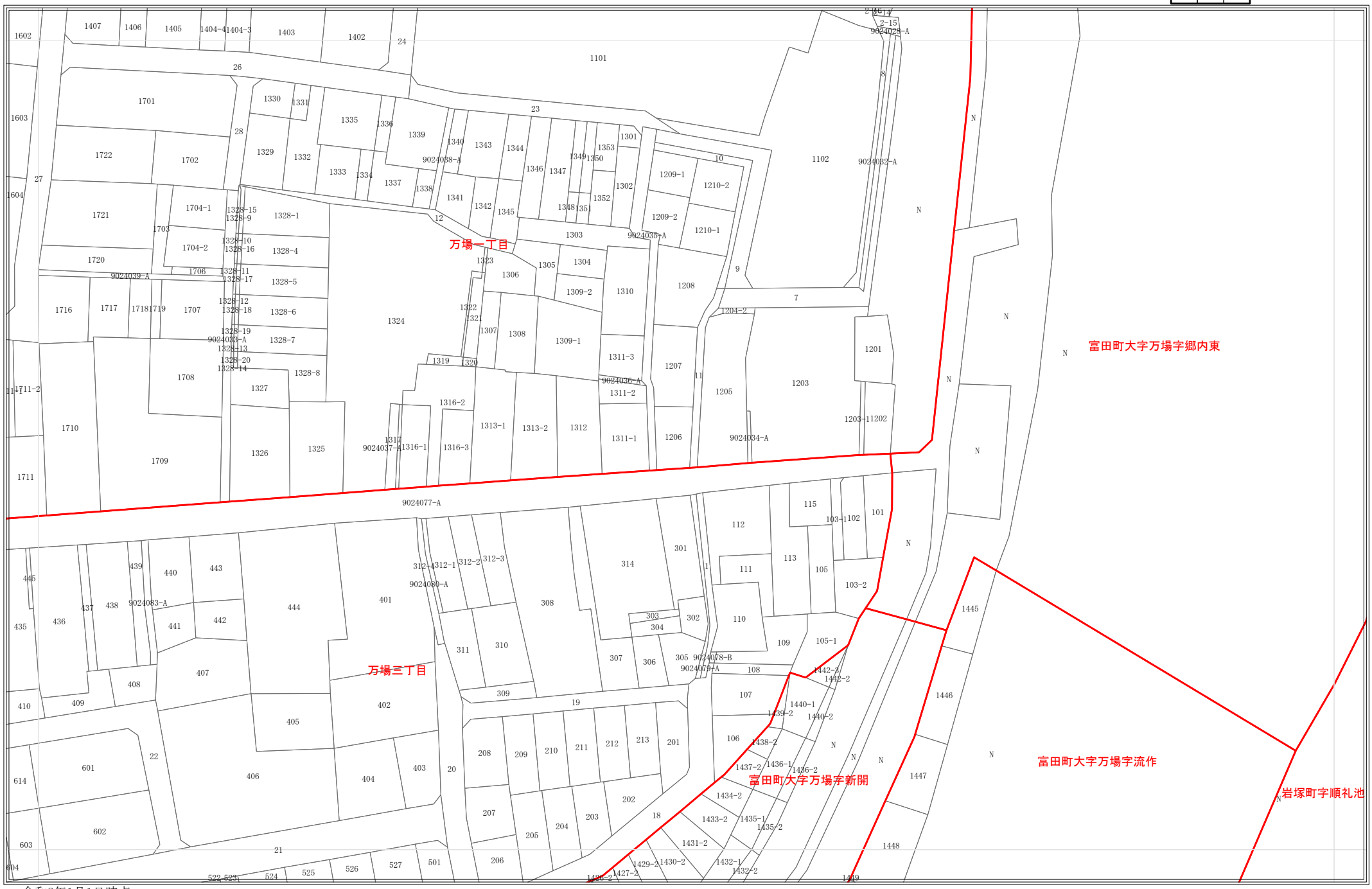

令和8年1月1日時点
・この図面は課税のために作成した図面です。権利関係等の根拠になるものではありません。
・無地番については、Nまたは名古屋市の内部管理番号（例：9876543-A)が表示されている場合があります。

0 25 50 100 メートル

1:1,200

2259

地番参考図

2193	2194	2195
2258	2259	2260
2322	2323	2324

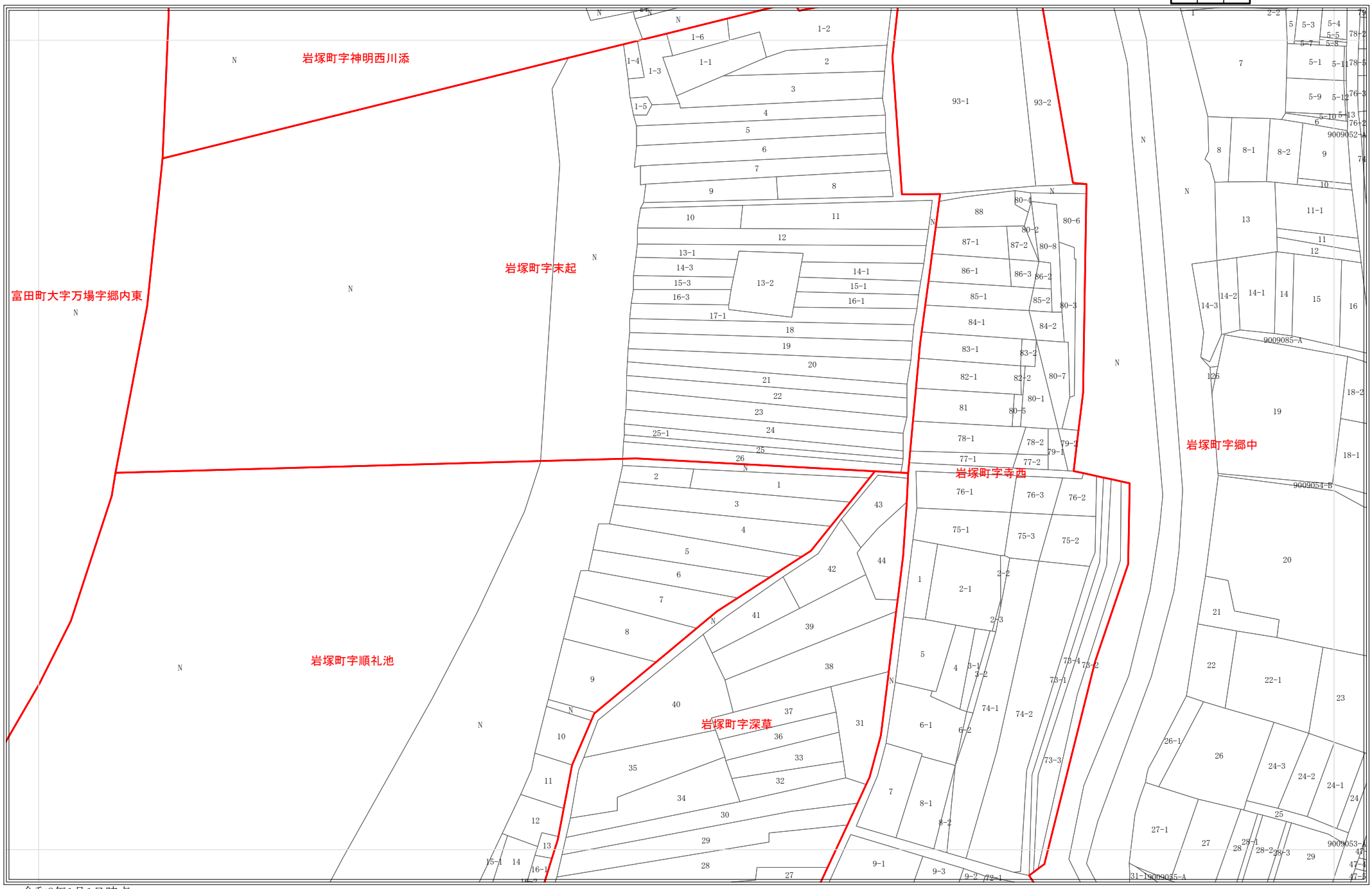

令和8年1月1日時点
・この図面は課税のために作成した図面です。権利関係等の根拠になるものではありません。
・無地番については、Nまたは名古屋市の内部管理番号（例：9876543-A)が表示されている場合があります。

0 25 50 100 メートル

1:1,200

2260

地番参考図

2194	2195	2196
2259	2260	2261
2323	2324	2325

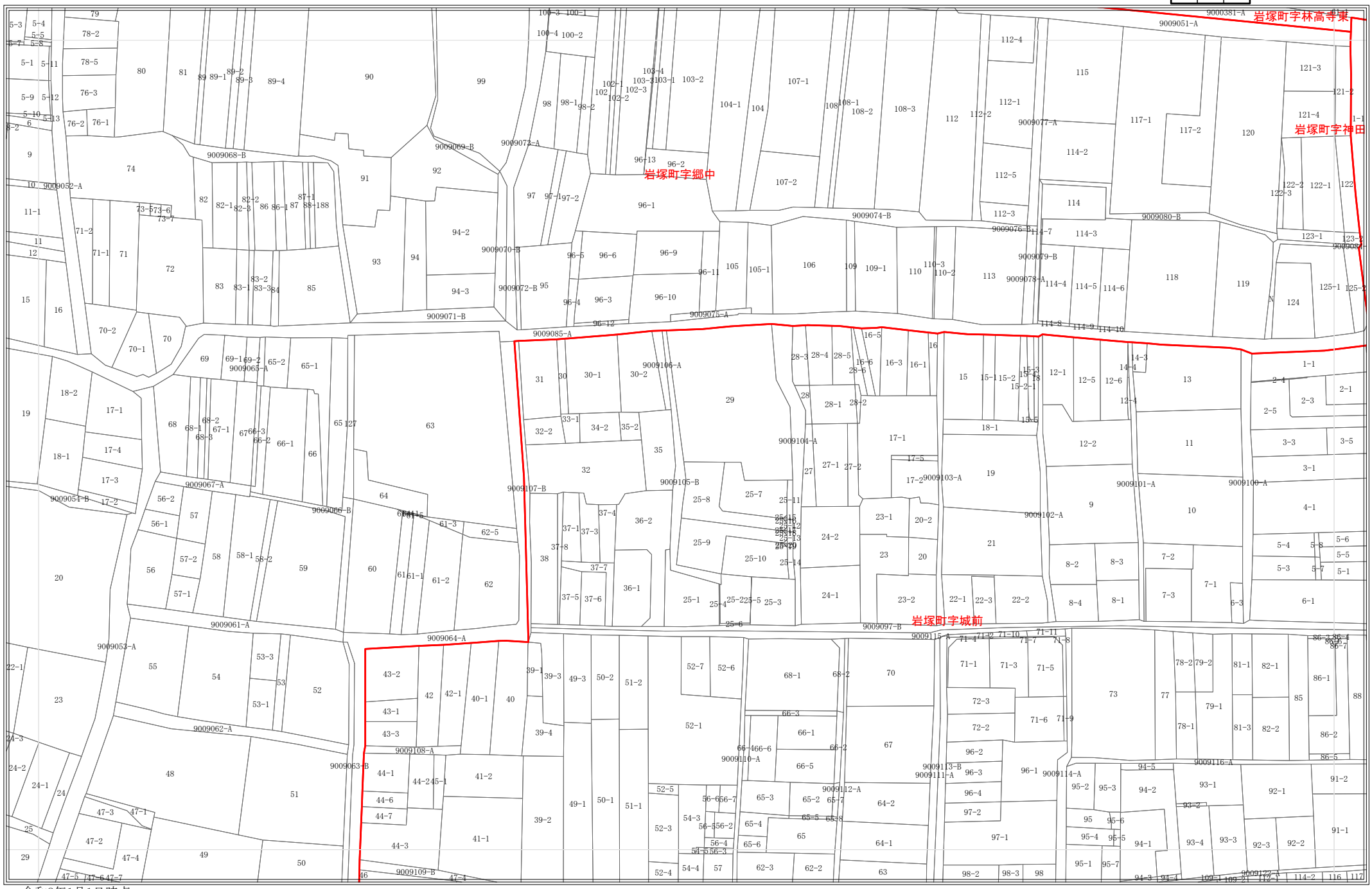

令和8年1月1日時点
・この図面は課税のために作成した図面です。権利関係等の根拠になるものではありません。
・無地番については、Nまたは名古屋市の内部管理番号（例：9876543-A)が表示されている場合があります。

0 25 50 100 メートル

1:1,200

2261

地番参考図

2195	2196	2197
2260	2261	2262
2324	2325	2326

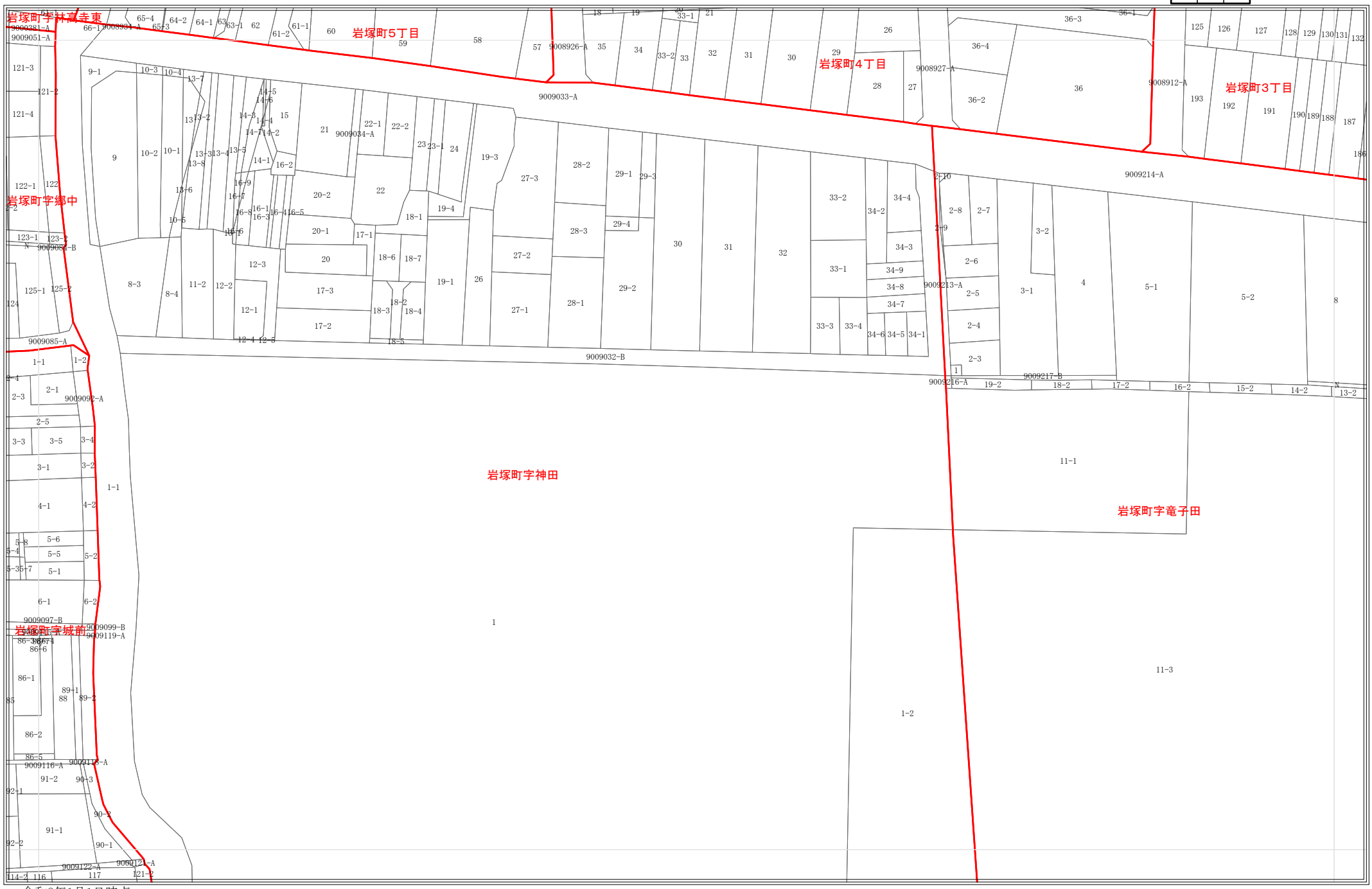

令和8年1月1日時点

・この図面は課税のために作成した図面です。権利関係等の根拠になるものではありません。

・無地番については、Nまたは名古屋市の内部管理番号（例：9876543-A)が表示されている場合があります。

0 25 50 100 メートル

1:1,200

2262

地番参考図

2196	2197	2198
2261	2262	2263
2325	2326	2327

令和8年1月1日時点
・この図面は課税のために作成した図面です。権利関係等の根拠になるものではありません。
・無地番については、Nまたは名古屋市の内部管理番号（例：9876543-A)が表示されている場合があります。

0 25 50 100 メートル

1:1,200

2263

地番参考図

2197	2198	2199
2262	2263	2264
2326	2327	2328

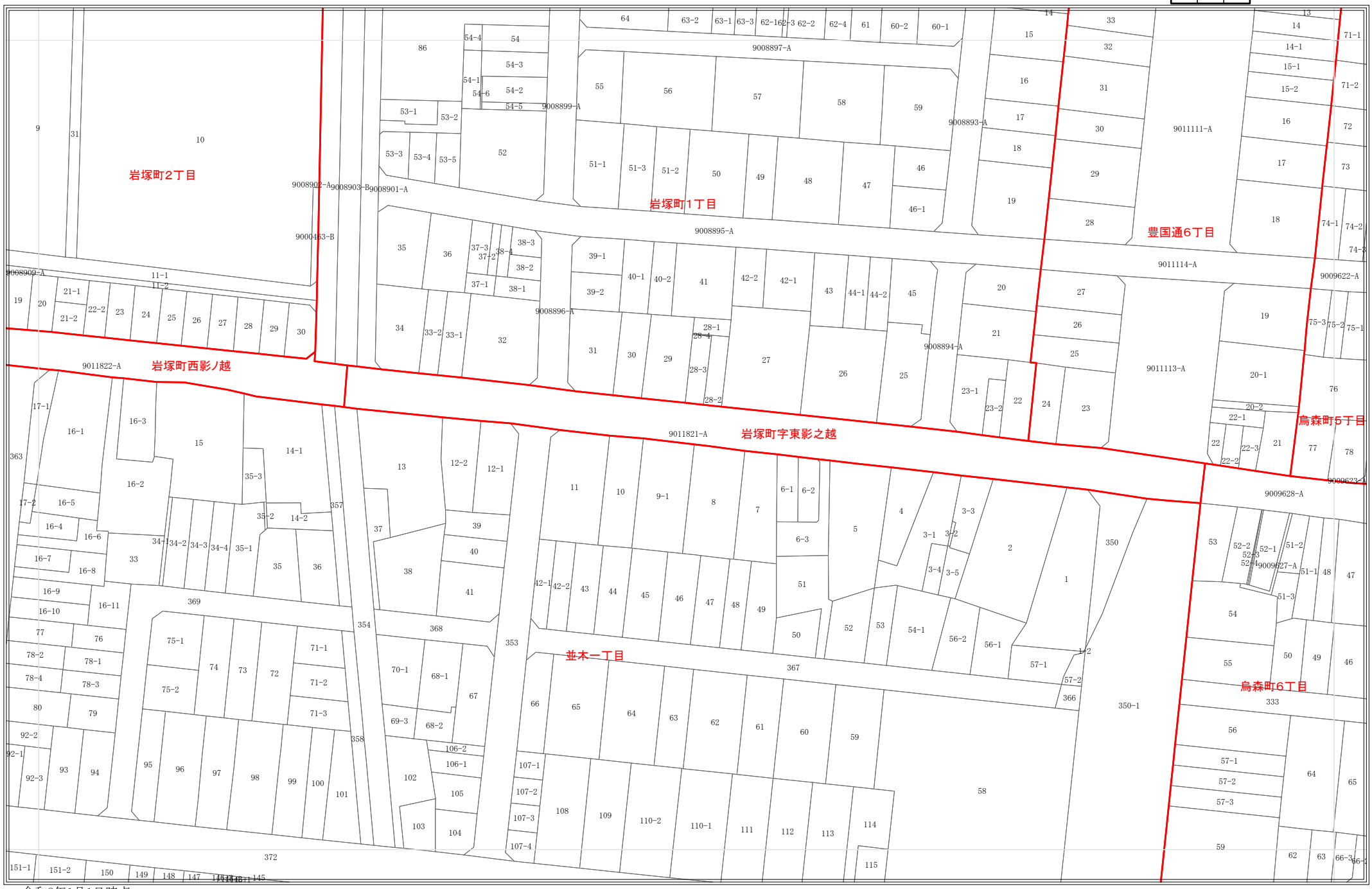

令和8年1月1日時点

・この図面は課税のために作成した図面です。権利関係等の根拠になるものではありません。

・無地番については、Nまたは名古屋市の内部管理番号（例：9876543-A)が表示されている場合があります。

0 25 50 100 メートル

1:1,200

2264

地番参考図

2198	2199	2200
2263	2264	2265
2327	2328	2329

令和8年1月1日時点
・この図面は課税のために作成した図面です。権利関係等の根拠になるものではありません。
・無地番については、Nまたは名古屋市の内部管理番号（例：9876543-A)が表示されている場合があります。

0 25 50 100 メートル

1:1,200

2265

地番参考図

2199	2200	2201
2264	2265	2266
2328	2329	2330

令和8年1月1日時点
・この図面は課税のために作成した図面です。権利関係等の根拠になるものではありません。
・無地番については、Nまたは名古屋市の内部管理番号（例：9876543-A)が表示されている場合があります。

0 25 50 100 メートル

1:1,200

2266

地番参考図

2200	2201	2202
2265	2266	2267
2329	2330	2331

令和8年1月1日時点
・この図面は課税のために作成した図面です。権利関係等の根拠になるものではありません。
・無地番については、Nまたは名古屋市の内部管理番号（例：9876543-A)が表示されている場合があります。

0 25 50 100 メートル

1:1,200

2267

地番参考図

2201	2202	2203
2266	2267	2268
2330	2331	2332

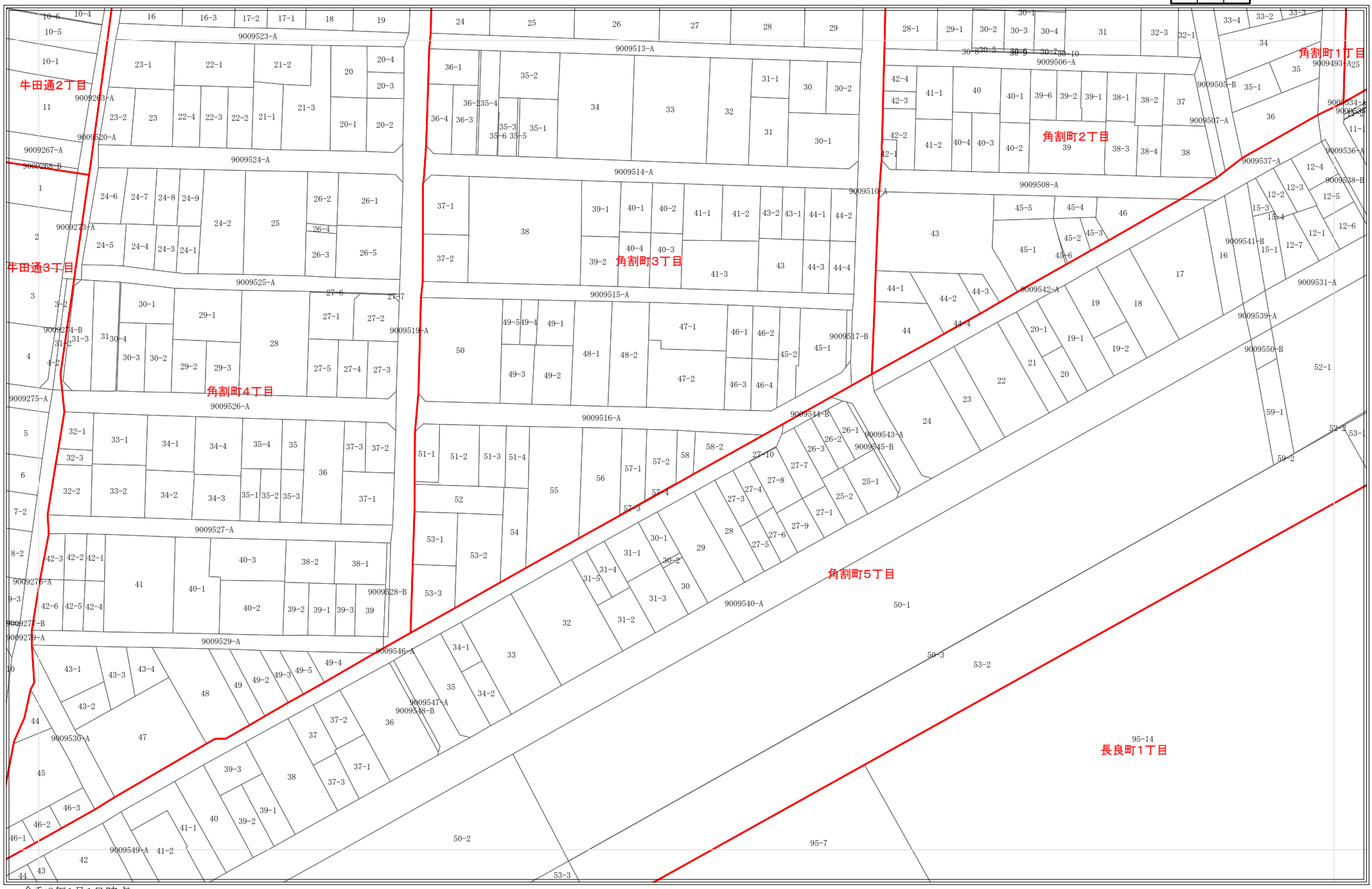

令和8年1月1日時点
・この図面は課税のために作成した図面です。権利関係等の根拠になるものではありません。
・無地番については、Nまたは名古屋市の内部管理番号（例：9876543-A)が表示されている場合があります。

0 25 50 100 メートル

1:1,200

2268

地番参考図

2202	2203	2204
2267	2268	2269
2331	2332	2333

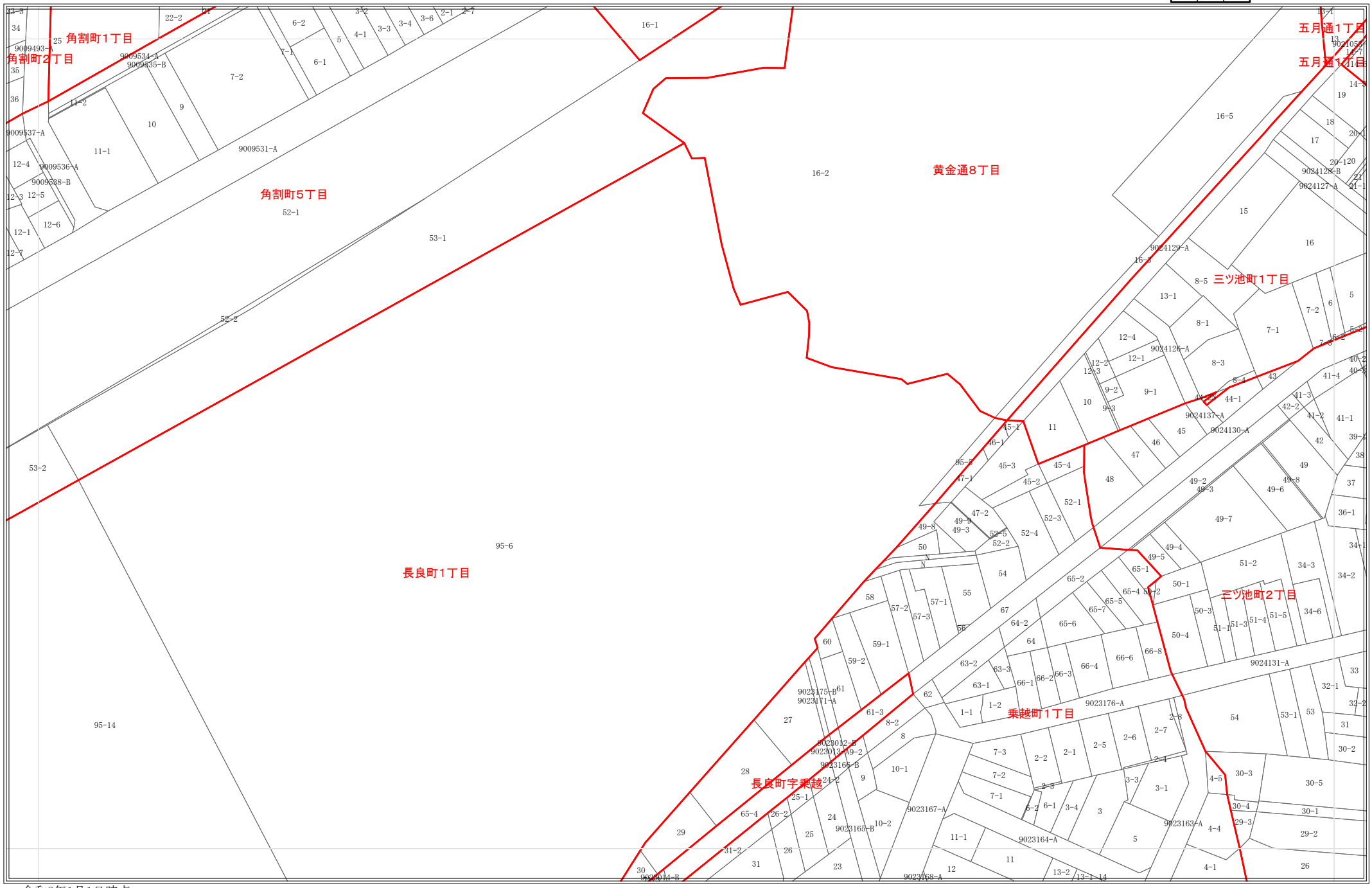

令和8年1月1日時点
・この図面は課税のために作成した図面です。権利関係等の根拠になるものではありません。
・無地番については、Nまたは名古屋市の内部管理番号（例：9876543-A)が表示されている場合があります。

0 25 50 100 メートル

1:1,200

2271

地番参考図

2205	2206	2207
2270	2271	2272
2334	2335	2336

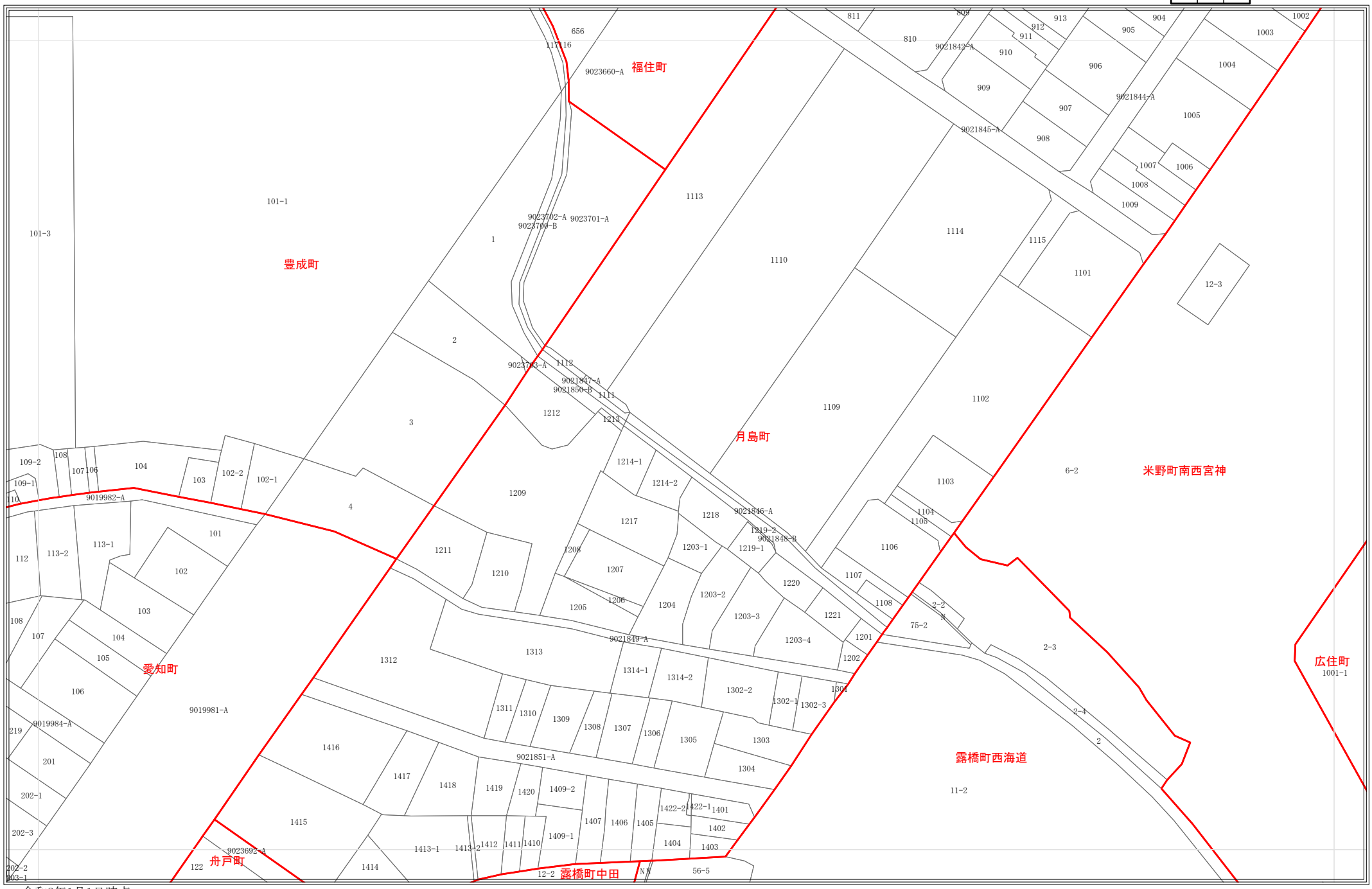

令和8年1月1日時点
・この図面は課税のために作成した図面です。権利関係等の根拠になるものではありません。
・無地番については、Nまたは名古屋市の内部管理番号（例：9876543-A)が表示されている場合があります。

0 25 50 100 メートル

1:1,200

2272

地番参考図

2206	2207	2208
2271	2272	2273
2335	2336	2337

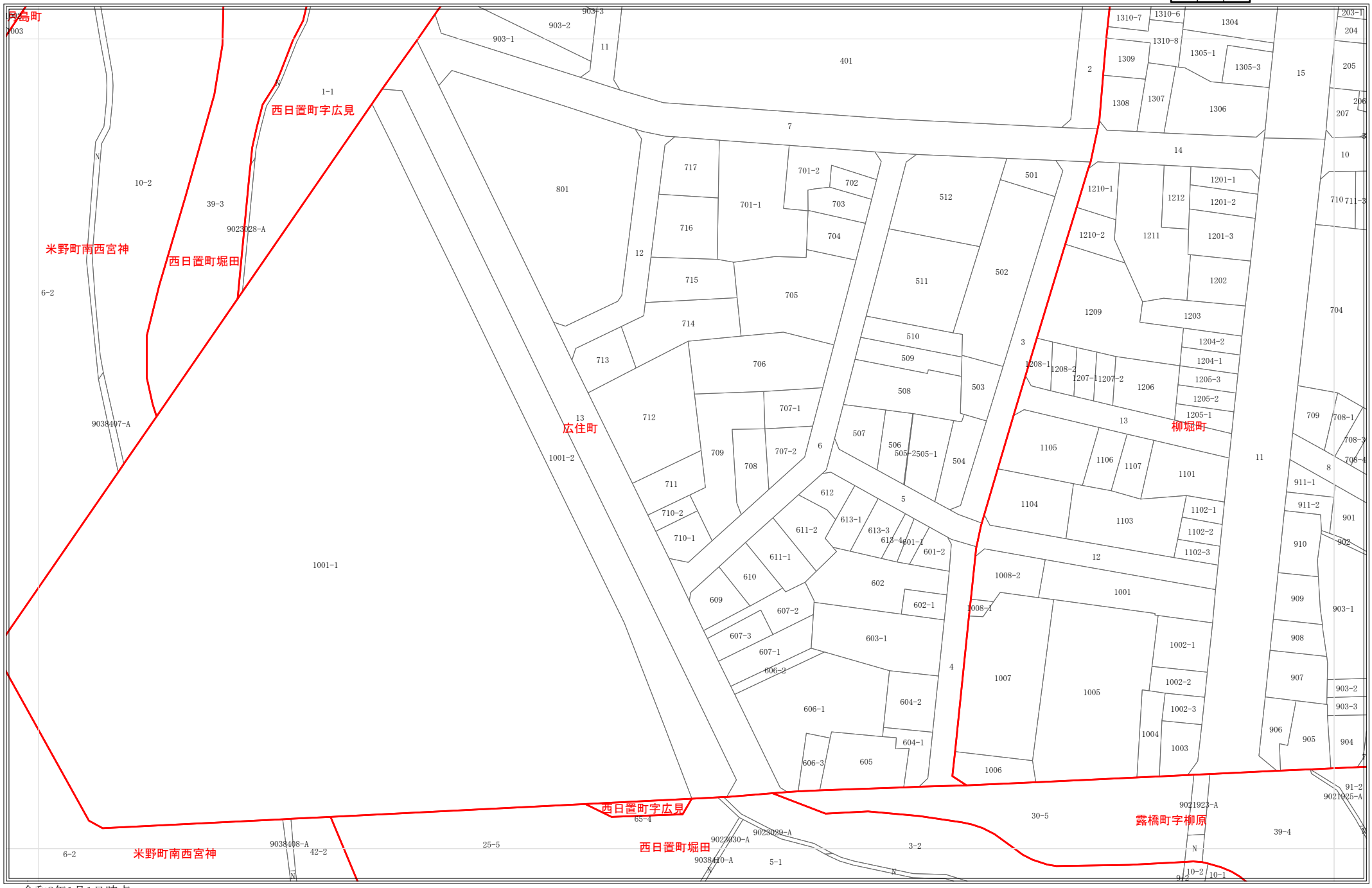

令和8年1月1日時点
・この図面は課税のために作成した図面です。権利関係等の根拠になるものではありません。
・無地番については、Nまたは名古屋市の内部管理番号（例：9876543-A)が表示されている場合があります。

0 25 50 100 メートル

1:1,200

2322

地番参考図

2257	2258	2259
2321	2322	2323
2383	2384	2385

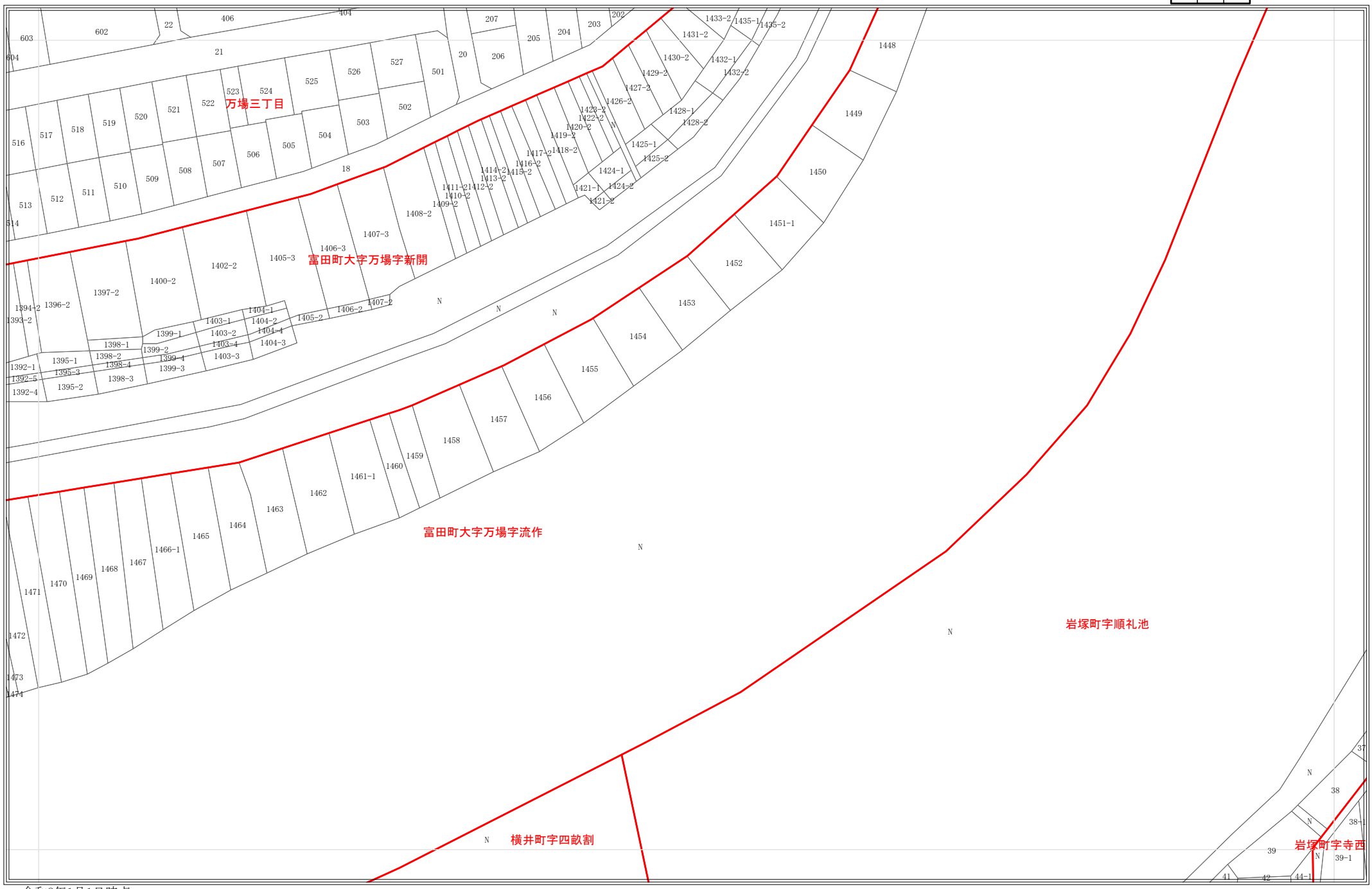

令和8年1月1日時点
・この図面は課税のために作成した図面です。権利関係等の根拠になるものではありません。
・無地番については、Nまたは名古屋市の内部管理番号（例：9876543-A)が表示されている場合があります。

0 25 50 100 メートル

1:1,200

2323

地番参考図

2258	2259	2260
2322	2323	2324
2384	2385	2386

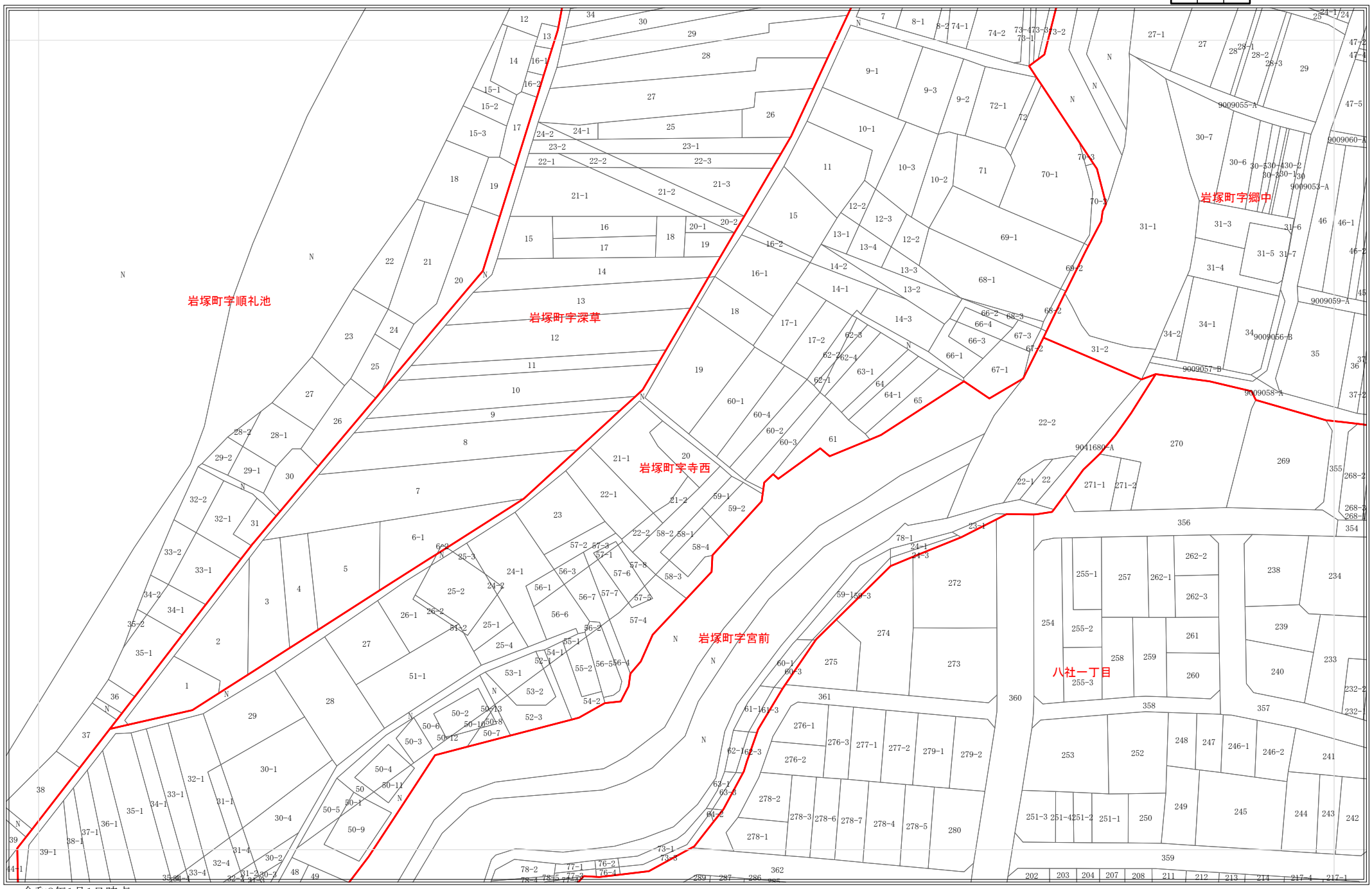

令和8年1月1日時点

・この図面は課税のために作成した図面です。権利関係等の根拠になるものではありません。

・無地番については、Nまたは名古屋市の内部管理番号（例：9876543-A)が表示されている場合があります。

0 25 50 100 メートル

1:1,200

2324

地番参考図

2259	2260	2261
2323	2324	2325
2385	2386	2387

令和8年1月1日時点
・この図面は課税のために作成した図面です。権利関係等の根拠になるものではありません。
・無地番については、Nまたは名古屋市の内部管理番号（例：9876543-A)が表示されている場合があります。

0 25 50 100 メートル

1:1,200

2325

地番参考図

2260	2261	2262
2324	2325	2326
2386	2387	2388

令和8年1月1日時点
・この図面は課税のために作成した図面です。権利関係等の根拠になるものではありません。
・無地番については、Nまたは名古屋市の内部管理番号（例：9876543-A)が表示されている場合があります。

0 25 50 100 メートル

1:1,200

2326

地番参考図

2261	2262	2263
2325	2326	2327
2387	2388	2389

令和8年1月1日時点
・この図面は課税のために作成した図面です。権利関係等の根拠になるものではありません。
・無地番については、Nまたは名古屋市の内部管理番号（例：9876543-A)が表示されている場合があります。

0 25 50 100 メートル

1:1,200

2327

地番参考図

2262	2263	2264
2326	2327	2328
2388	2389	2390

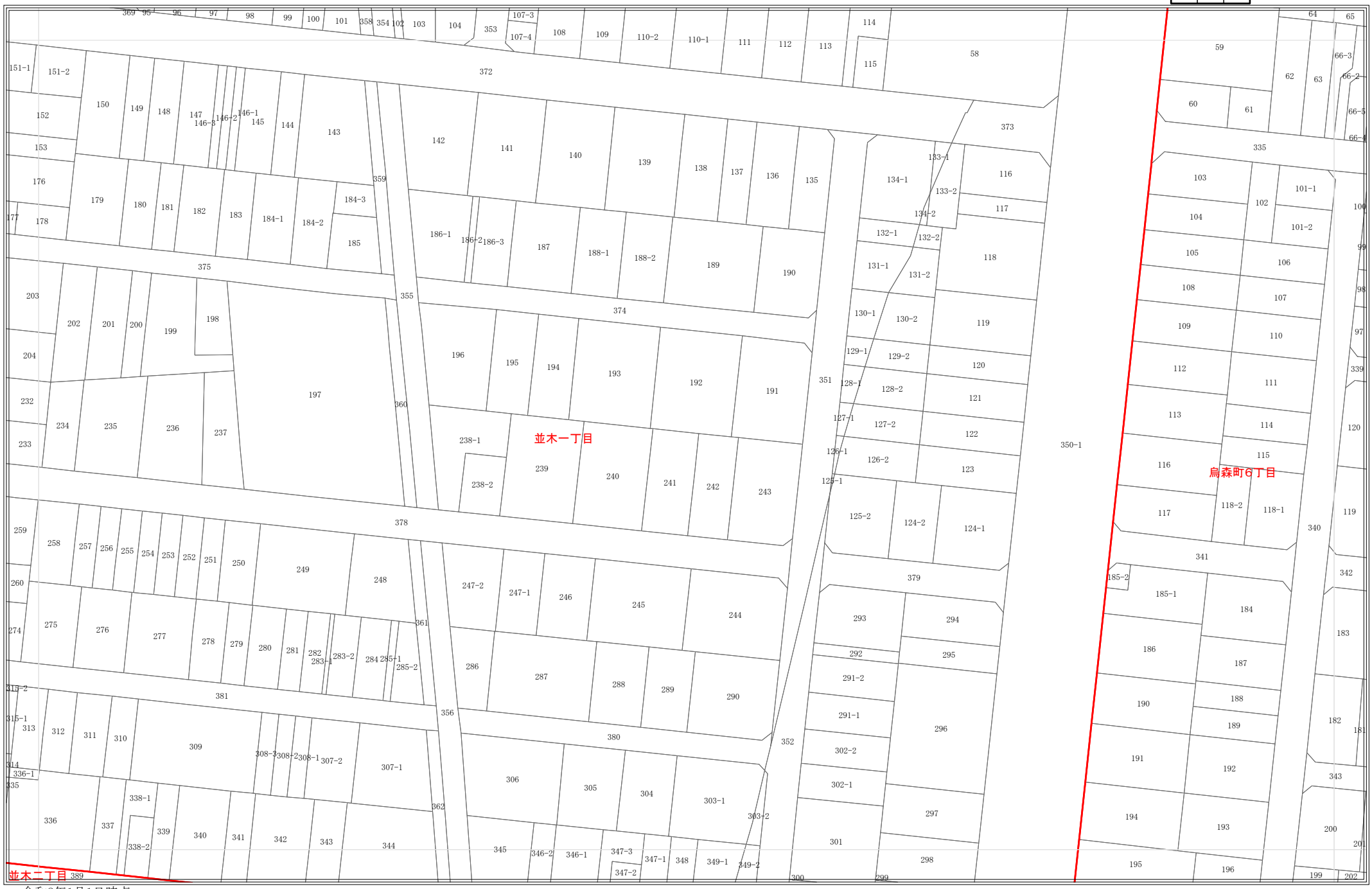

令和8年1月1日時点
・この図面は課税のために作成した図面です。権利関係等の根拠になるものではありません。
・無地番については、Nまたは名古屋市の内部管理番号（例：9876543-A)が表示されている場合があります。

0 25 50 100 メートル

1:1,200

2328

地番参考図

2263	2264	2265
2327	2328	2329
2389	2390	2391

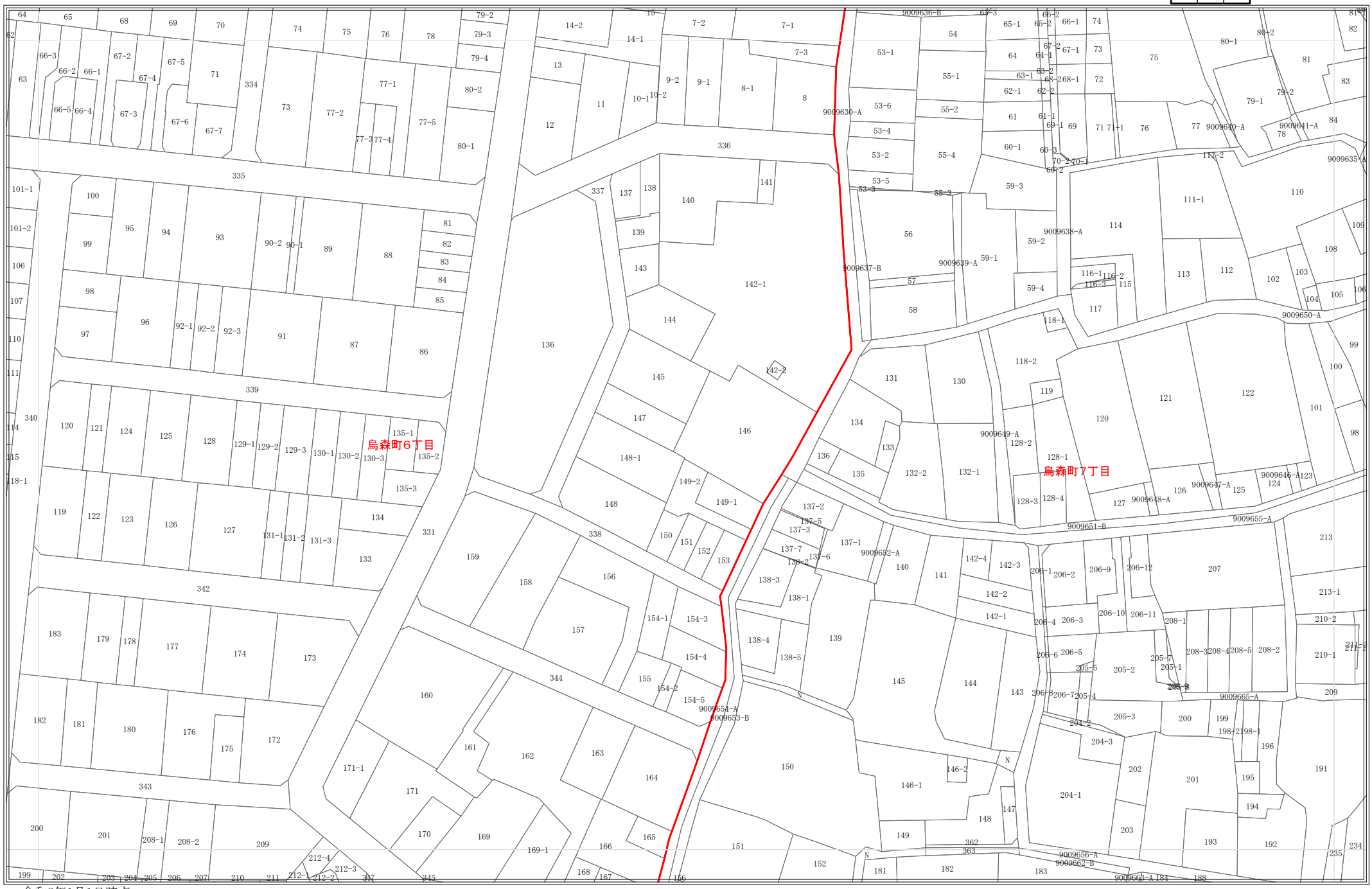

令和8年1月1日時点
・この図面は課税のために作成した図面です。権利関係等の根拠になるものではありません。
・無地番については、Nまたは名古屋市の内部管理番号（例：9876543-A)が表示されている場合があります。

0 25 50 100 メートル

1:1,200

2329

地番参考図

2264	2265	2266
2328	2329	2330
2390	2391	2392

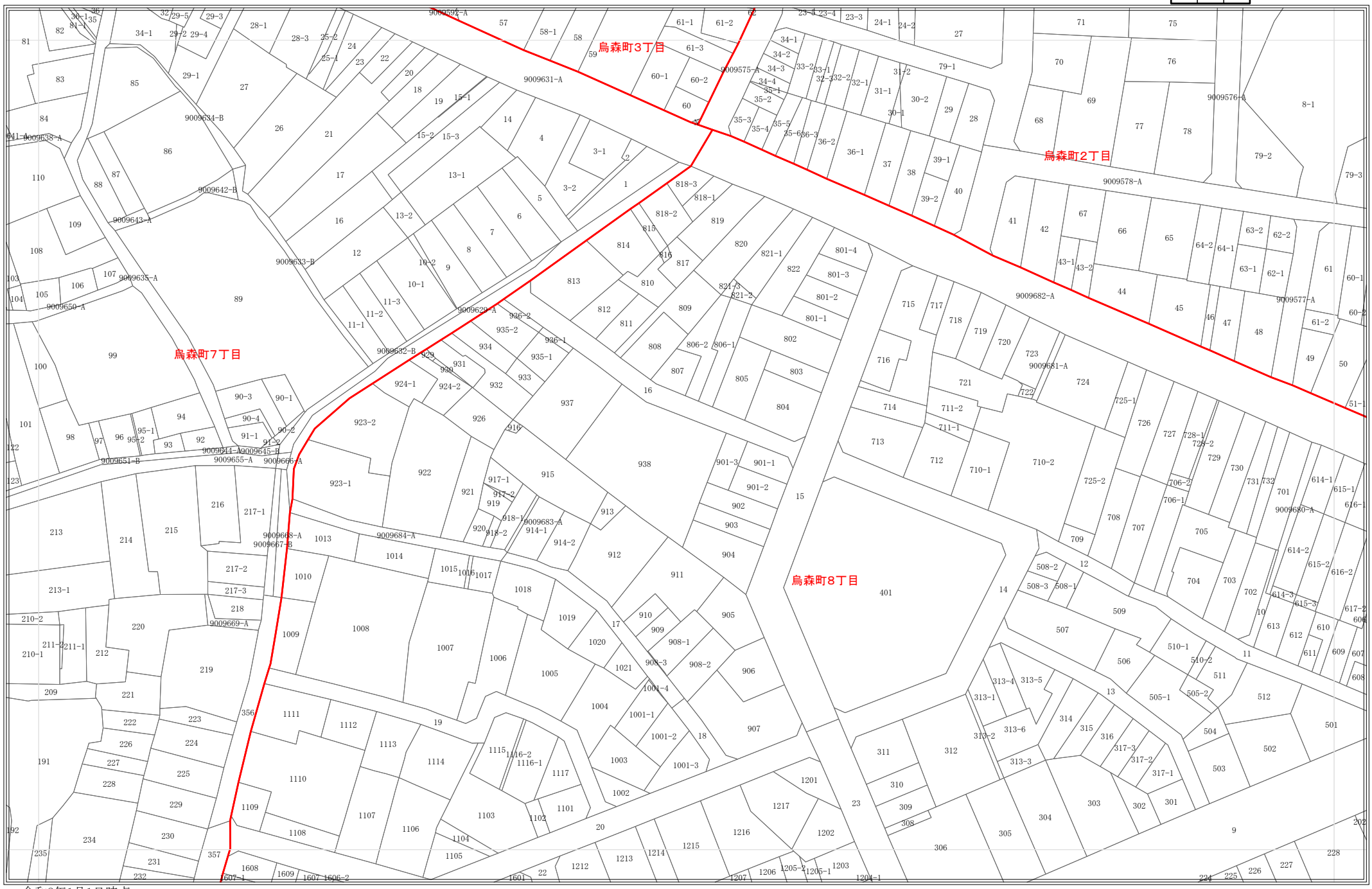

令和8年1月1日時点
・この図面は課税のために作成した図面です。権利関係等の根拠になるものではありません。
・無地番については、Nまたは名古屋市の内部管理番号（例：9876543-A)が表示されている場合があります。

0 25 50 100 メートル

1:1,200

2330

地番参考図

2265	2266	2267
2329	2330	2331
2391	2392	2393

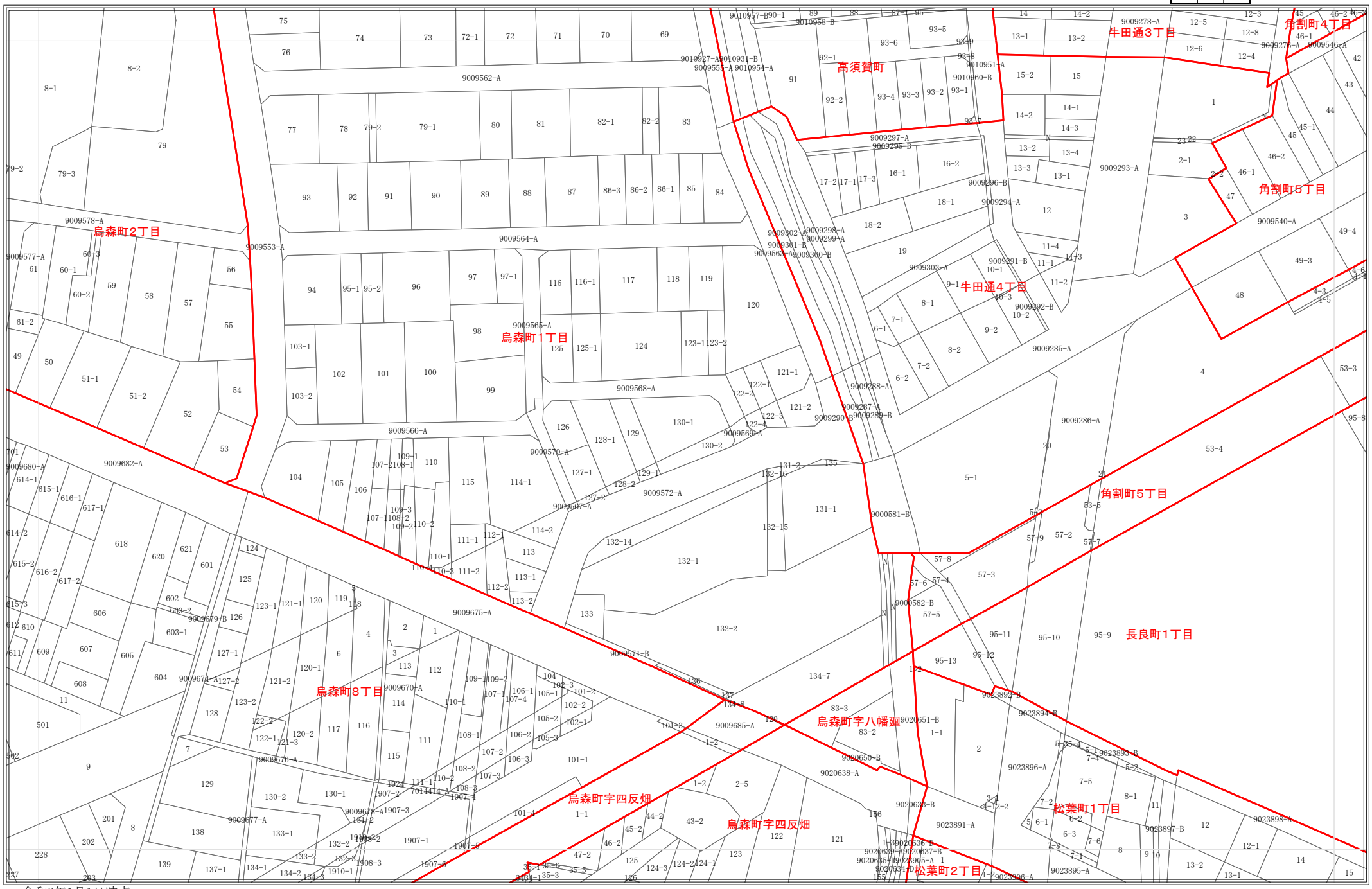

令和8年1月1日時点

・この図面は課税のために作成した図面です。権利関係等の根拠になるものではありません。

・無地番については、Nまたは名古屋市の内部管理番号（例：9876543-A)が表示されている場合があります。

0 25 50 100 メートル

1:1,200

2331

地番参考図

2266	2267	2268
2330	2331	2332
2392	2393	2394

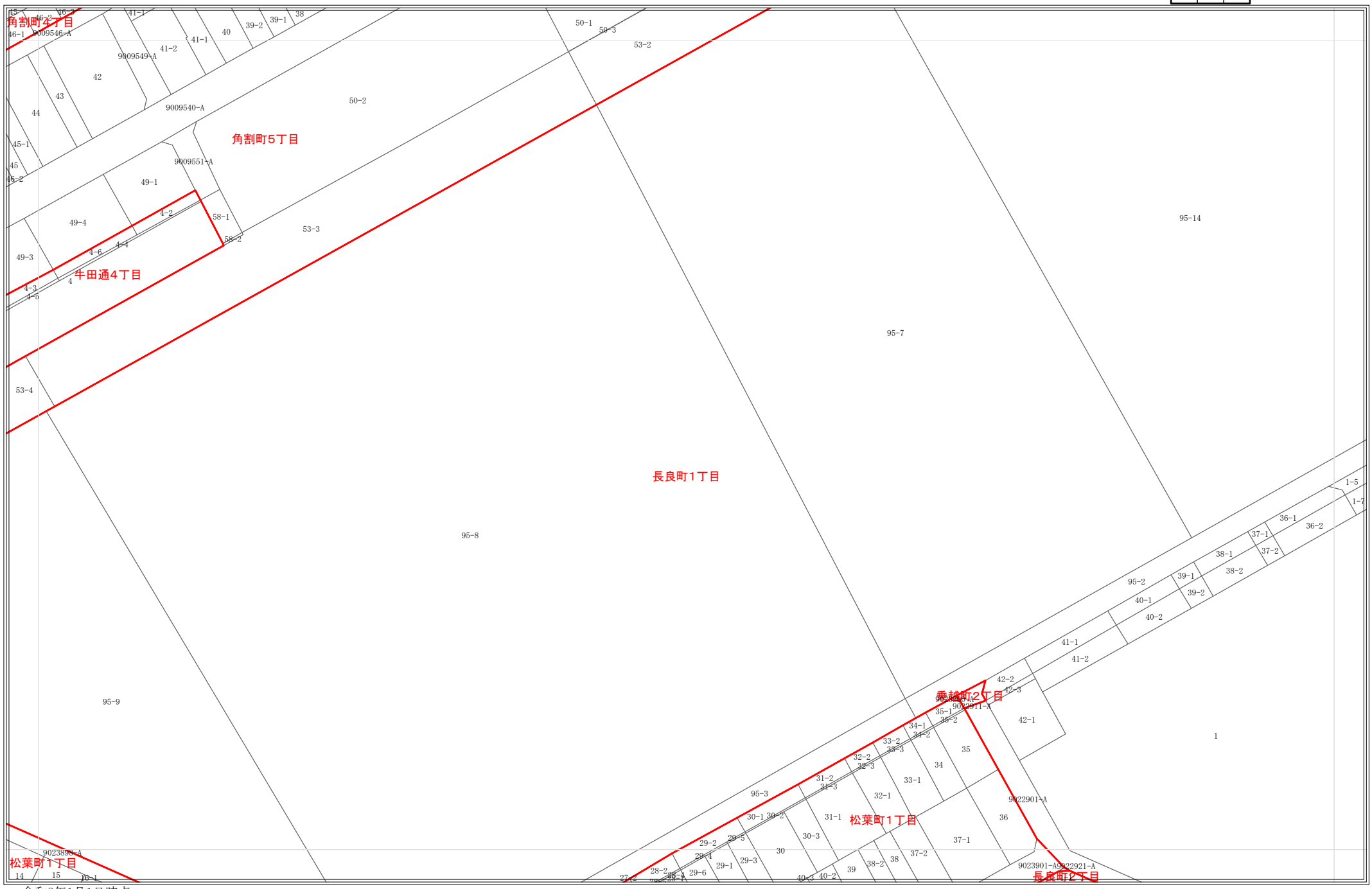

令和8年1月1日時点

・この図面は課税のために作成した図面です。権利関係等の根拠になるものではありません。

・無地番については、Nまたは名古屋市の内部管理番号（例：9876543-A)が表示されている場合があります。

0 25 50 100 メートル

1:1,200

2335

地番参考図

2270	2271	2272
2334	2335	2336
2396	2397	2398

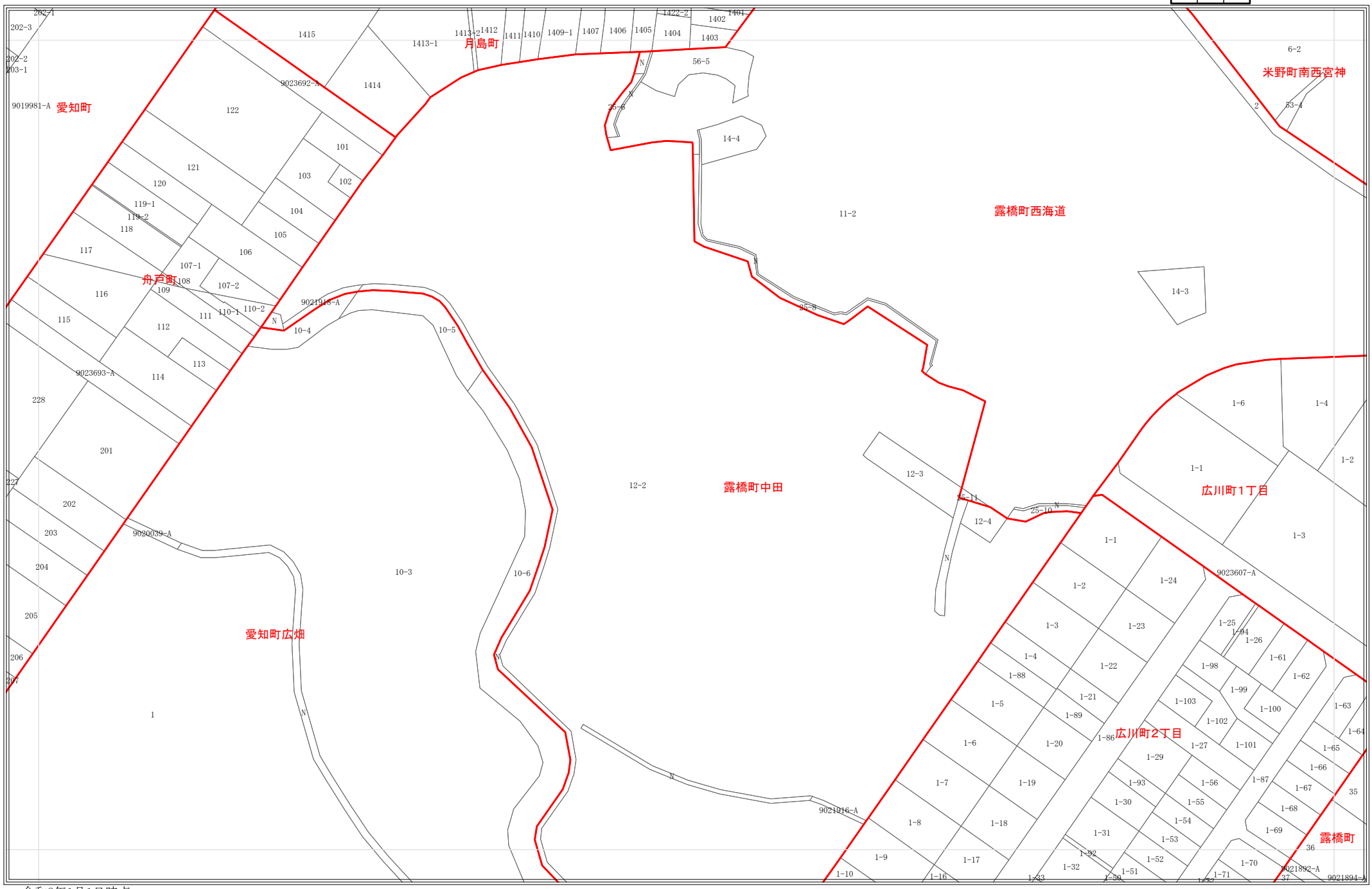

令和8年1月1日時点
・この図面は課税のために作成した図面です。権利関係等の根拠になるものではありません。
・無地番については、Nまたは名古屋市の内部管理番号（例：9876543-A)が表示されている場合があります。

0 25 50 100 メートル

1:1,200

2336

地番参考図

2271	2272	2273
2335	2336	2337
2397	2398	2399

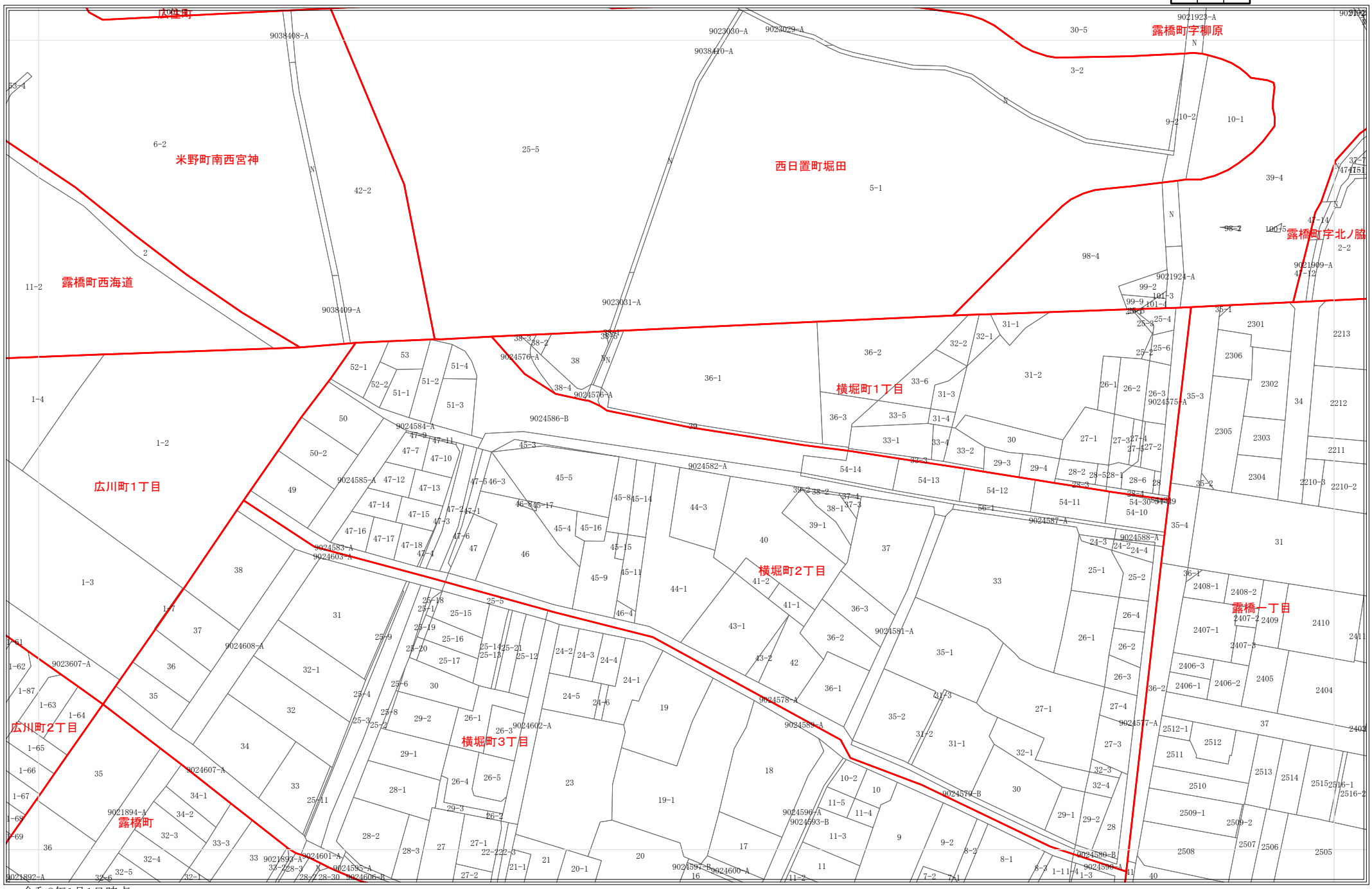

令和8年1月1日時点
・この図面は課税のために作成した図面です。権利関係等の根拠になるものではありません。
・無地番については、Nまたは名古屋市の内部管理番号（例：9876543-A)が表示されている場合があります。

0 25 50 100 メートル

1:1,200

2382

地番参考図

2319	2320	2321
2381	2382	2383
2442	2443	2444

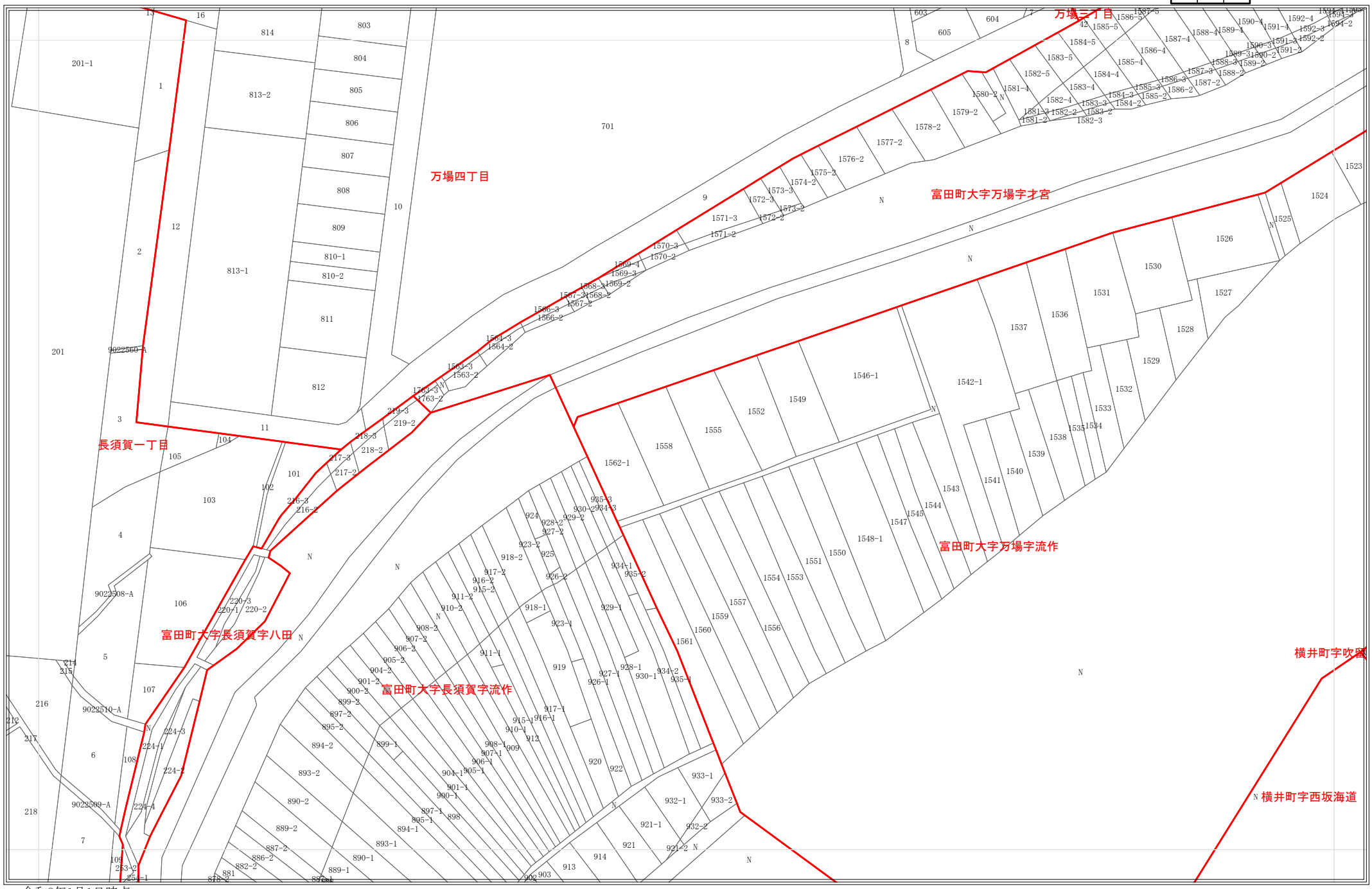

令和8年1月1日時点
・この図面は課税のために作成した図面です。権利関係等の根拠になるものではありません。
・無地番については、Nまたは名古屋市の内部管理番号（例：9876543-A)が表示されている場合があります。

0 25 50 100 メートル

1:1,200

2383

地番参考図

2320	2321	2322
2382	2383	2384
2443	2444	2445

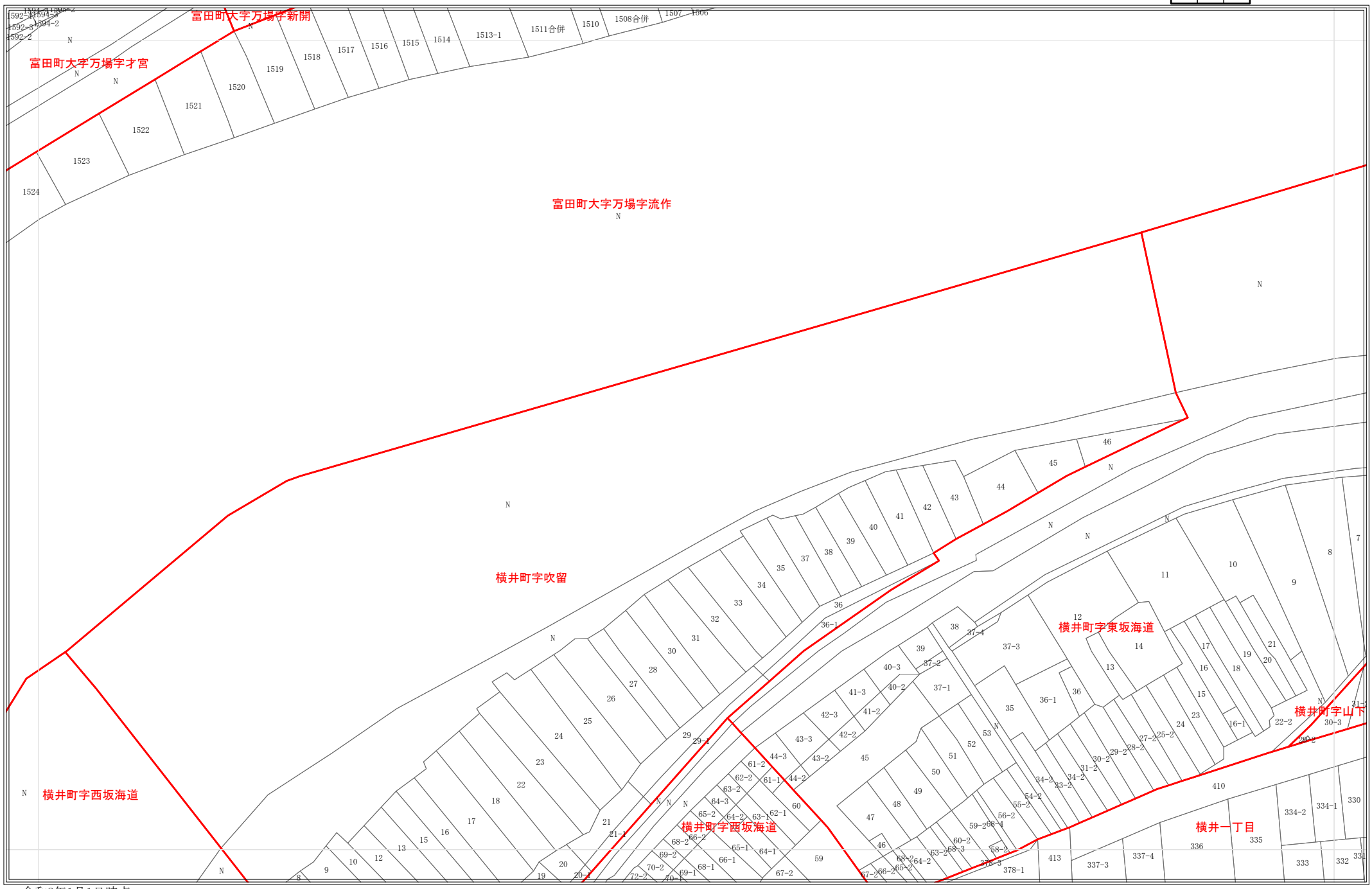

令和8年1月1日時点
・この図面は課税のために作成した図面です。権利関係等の根拠になるものではありません。
・無地番については、Nまたは名古屋市の内部管理番号（例：9876543-A)が表示されている場合があります。

0 25 50 100 メートル

1:1,200

2384

地番参考図

2321	2322	2323
2383	2384	2385
2444	2445	2446

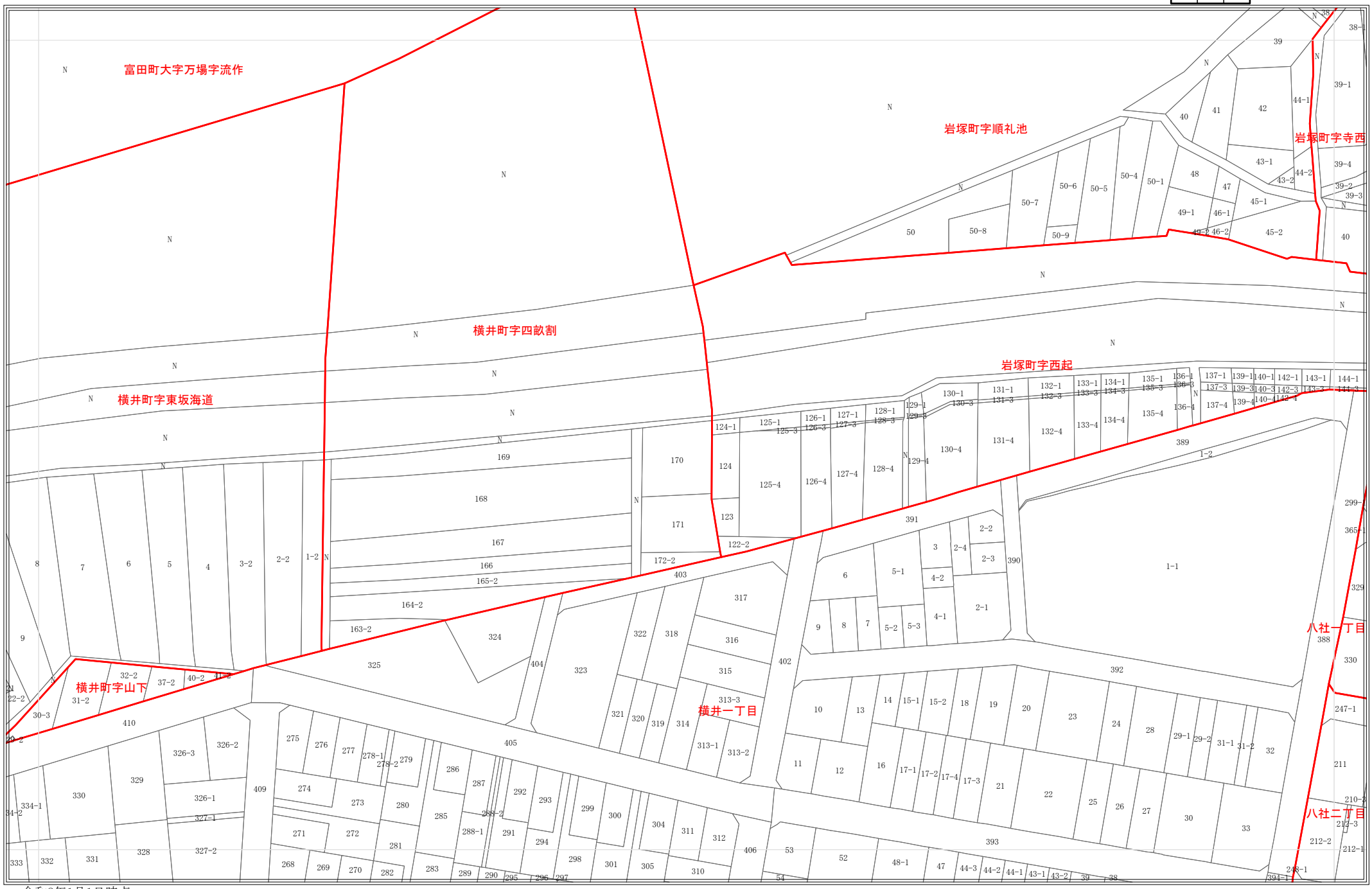

令和8年1月1日時点
・この図面は課税のために作成した図面です。権利関係等の根拠になるものではありません。
・無地番については、Nまたは名古屋市の内部管理番号（例：9876543-A)が表示されている場合があります。

0 25 50 100 メートル

1:1,200

2385

地番参考図

2322	2323	2324
2384	2385	2386
2445	2446	2447

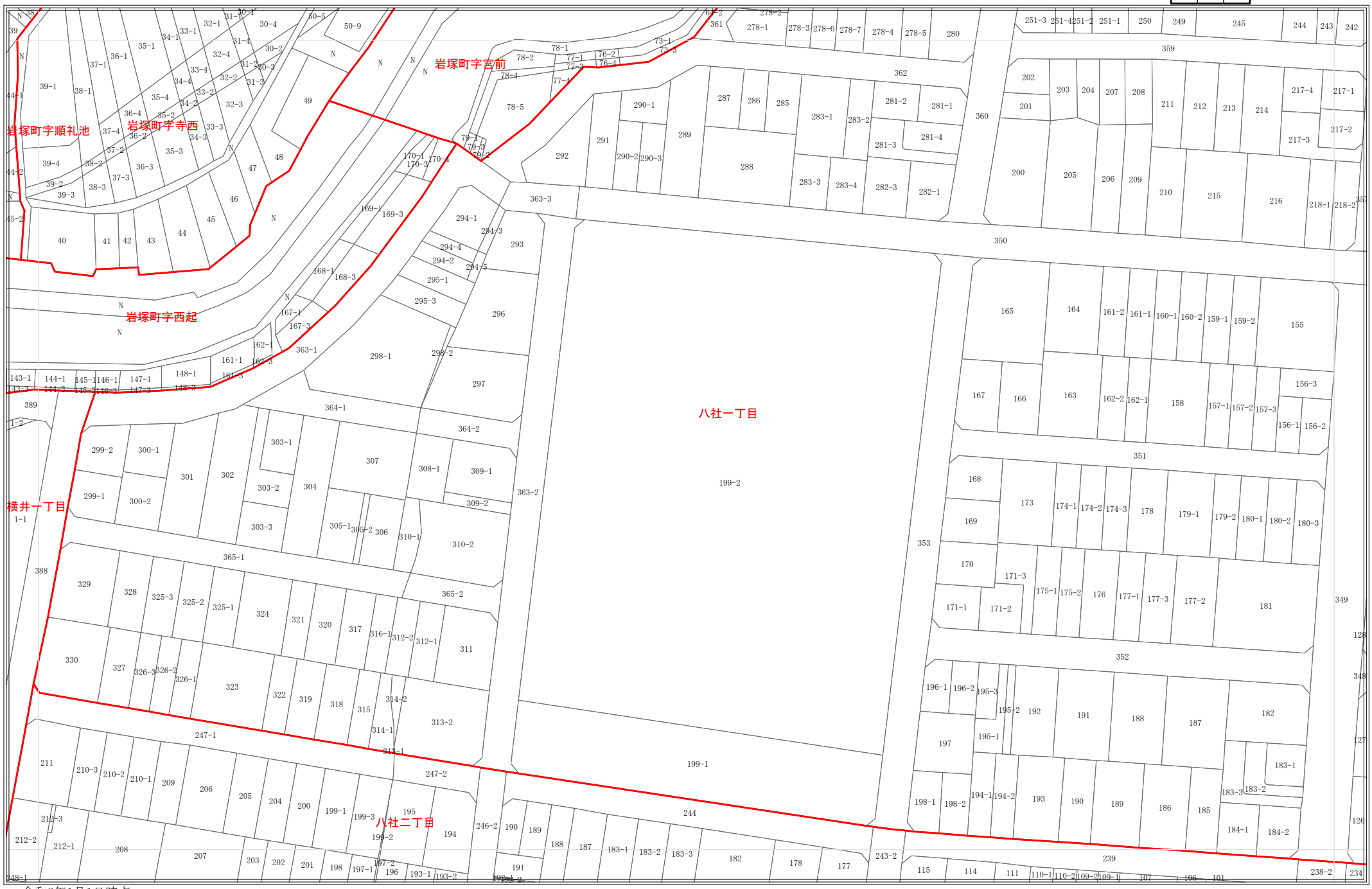

令和8年1月1日時点
・この図面は課税のために作成した図面です。権利関係等の根拠になるものではありません。
・無地番については、Nまたは名古屋市の内部管理番号（例：9876543-A)が表示されている場合があります。

0 25 50 100 メートル

1:1,200

2386

地番参考図

2323	2324	2325
2385	2386	2387
2446	2447	2448

令和8年1月1日時点
・この図面は課税のために作成した図面です。権利関係等の根拠になるものではありません。
・無地番については、Nまたは名古屋市の内部管理番号（例：9876543-A)が表示されている場合があります。

0 25 50 100 メートル

1:1,200

2387

地番参考図

2324	2325	2326
2386	2387	2388
2447	2448	2449

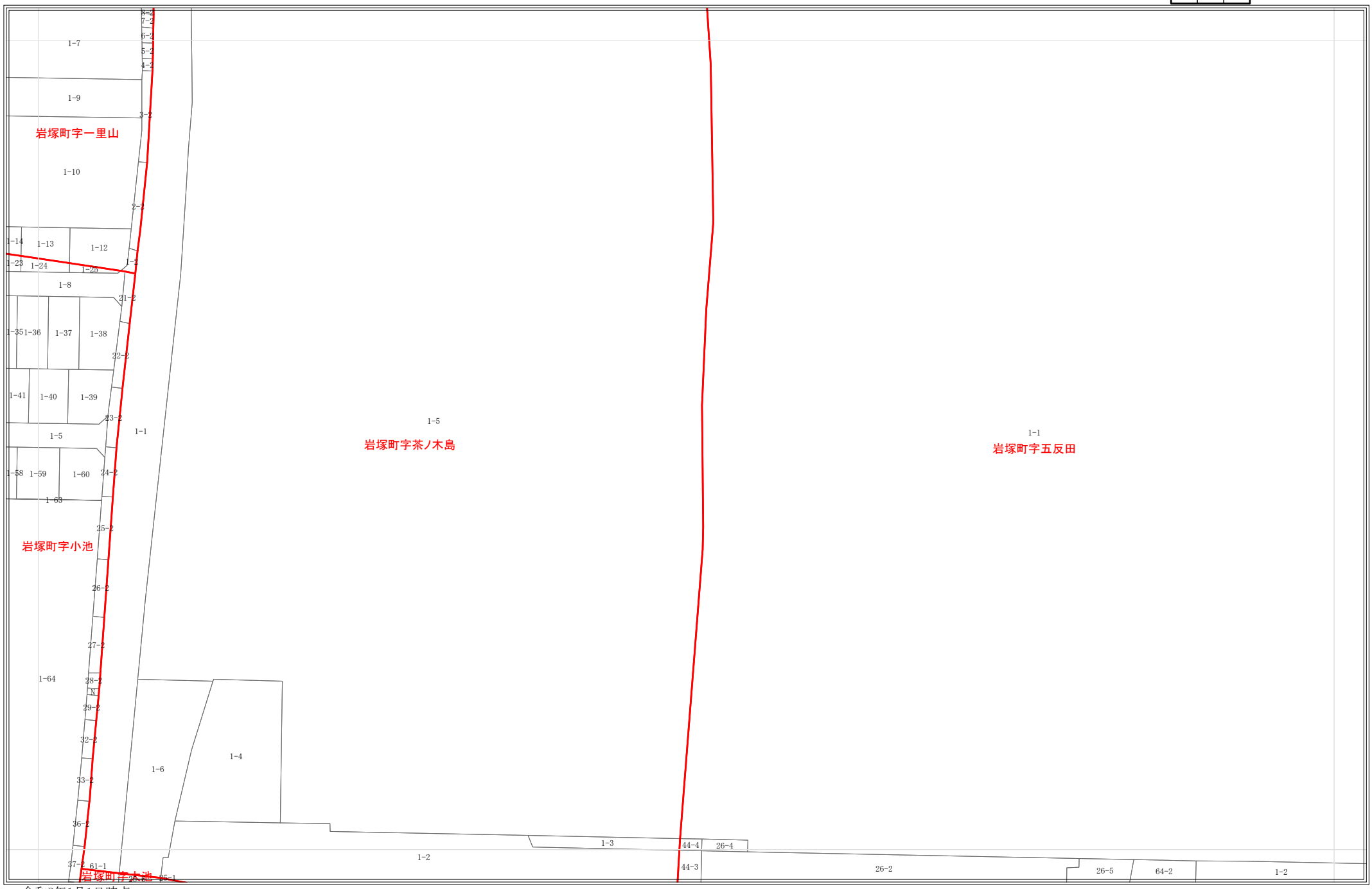

令和8年1月1日時点
・この図面は課税のために作成した図面です。権利関係等の根拠になるものではありません。
・無地番については、Nまたは名古屋市の内部管理番号（例：9876543-A)が表示されている場合があります。

0 25 50 100 メートル

1:1,200

2388

地番参考図

2325	2326	2327
2387	2388	2389
2448	2449	2450

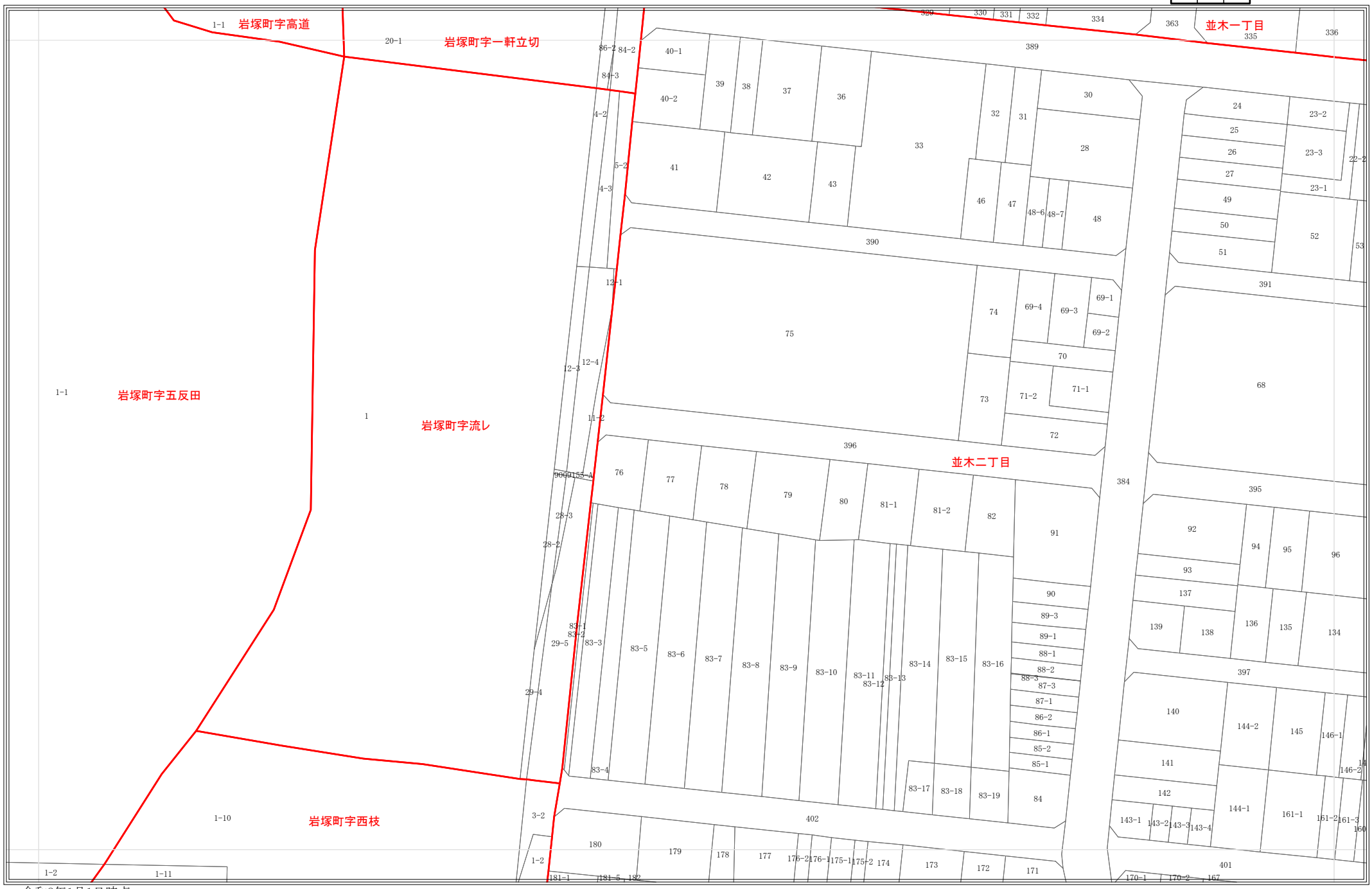

令和8年1月1日時点
・この図面は課税のために作成した図面です。権利関係等の根拠になるものではありません。
・無地番については、Nまたは名古屋市の内部管理番号（例：9876543-A)が表示されている場合があります。

0 25 50 100 メートル

1:1,200

2389

地番参考図

2326	2327	2328
2388	2389	2390
2449	2450	2451

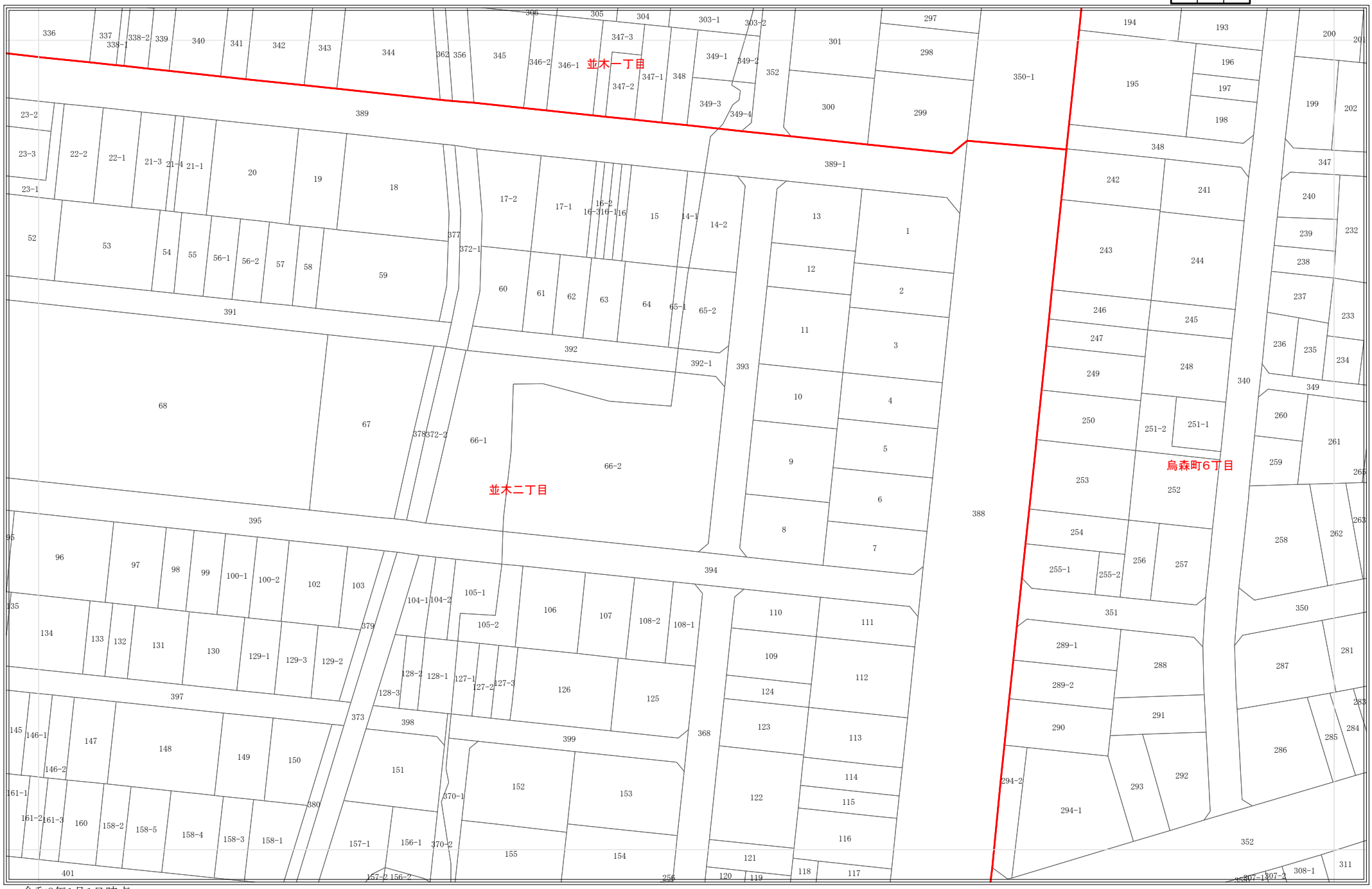

令和8年1月1日時点
・この図面は課税のために作成した図面です。権利関係等の根拠になるものではありません。
・無地番については、Nまたは名古屋市の内部管理番号（例：9876543-A)が表示されている場合があります。

0 25 50 100 メートル

1:1,200

2390

地番参考図

2327	2328	2329
2389	2390	2391
2450	2451	2452

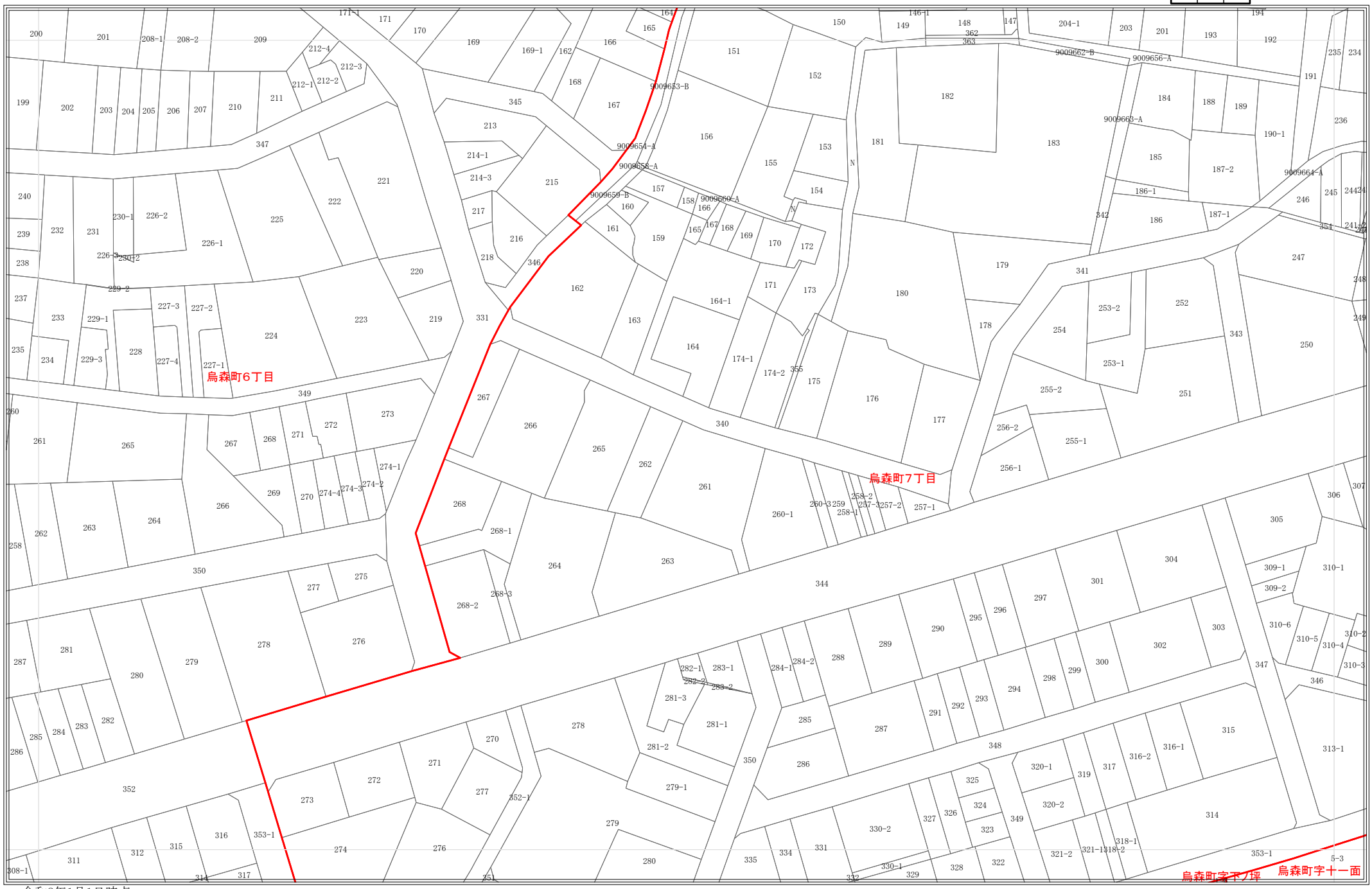

令和8年1月1日時点
・この図面は課税のために作成した図面です。権利関係等の根拠になるものではありません。
・無地番については、Nまたは名古屋市の内部管理番号（例：9876543-A)が表示されている場合があります。

0 25 50 100 メートル

1:1,200

2391

地番参考図

2328	2329	2330
2390	2391	2392
2451	2452	2453

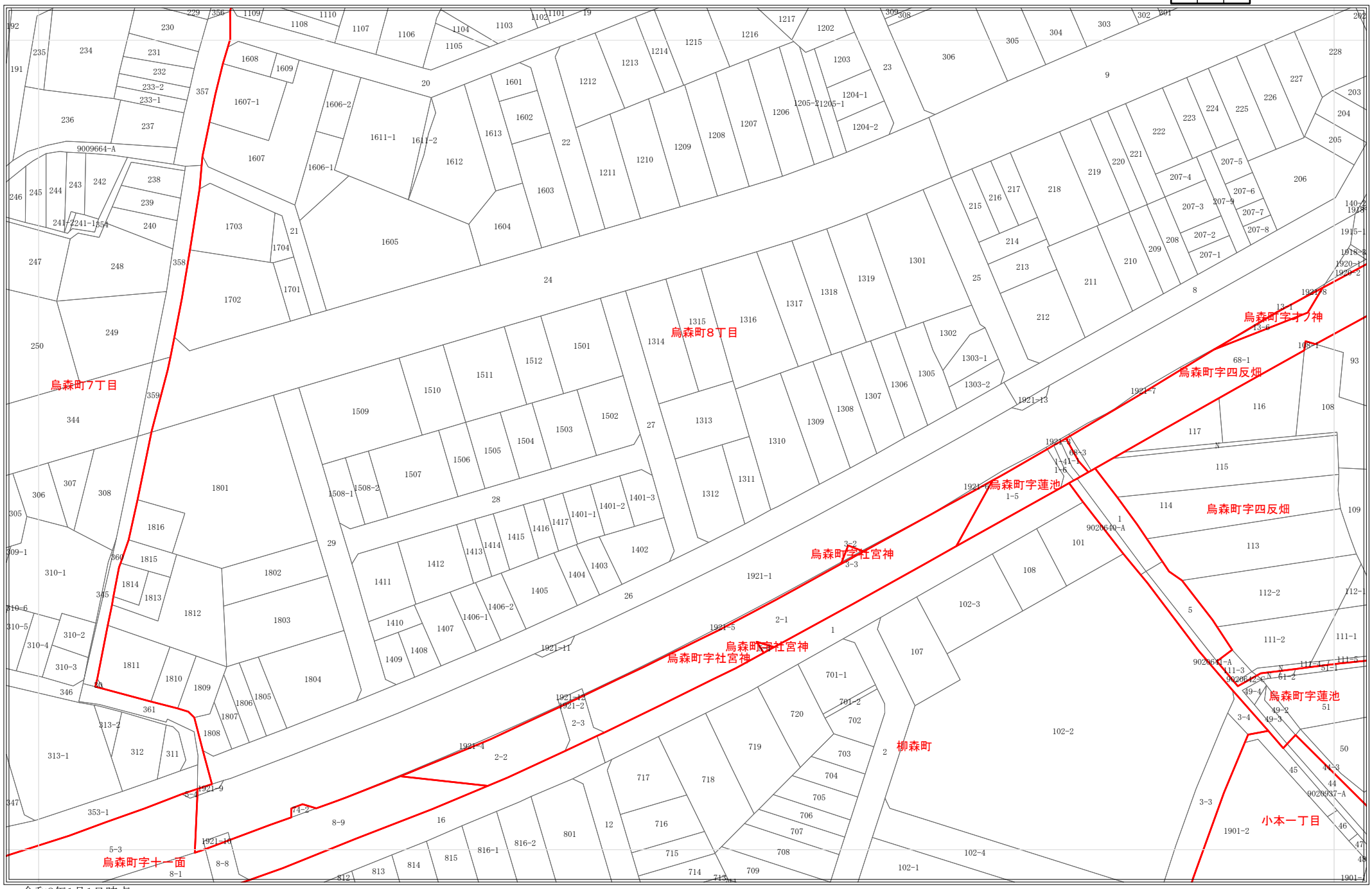

令和8年1月1日時点
・この図面は課税のために作成した図面です。権利関係等の根拠になるものではありません。
・無地番については、Nまたは名古屋市の内部管理番号（例：9876543-A)が表示されている場合があります。

0 25 50 100 メートル

1:1,200

2392

地番参考図

2329	2330	2331
2391	2392	2393
2452	2453	2454

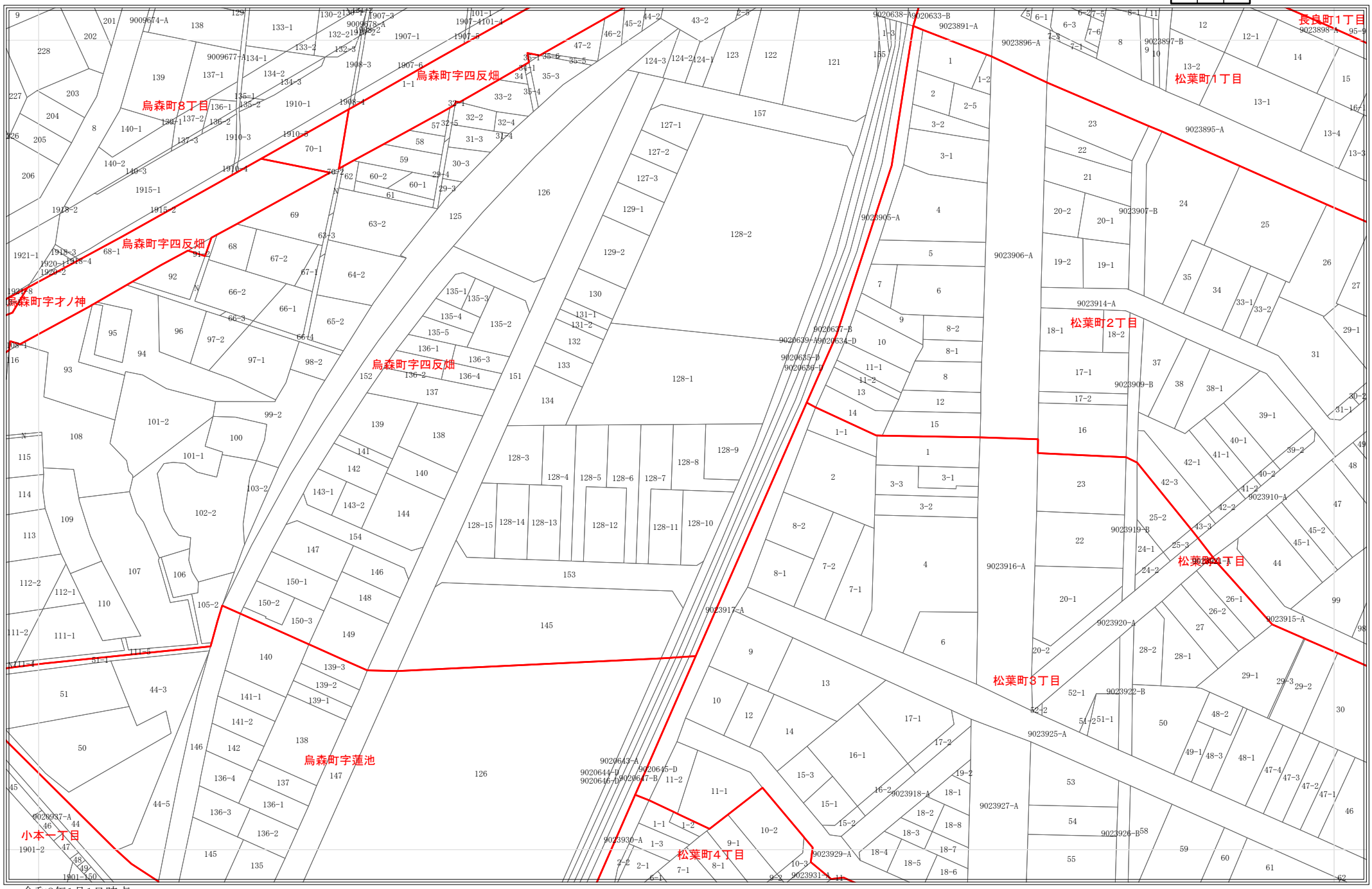

令和8年1月1日時点
・この図面は課税のために作成した図面です。権利関係等の根拠になるものではありません。
・無地番については、Nまたは名古屋市の内部管理番号（例：9876543-A)が表示されている場合があります。

0 25 50 100 メートル

1:1,200

2443

地番参考図

2381	2382	2383
2442	2443	2444
2506	2507	2508

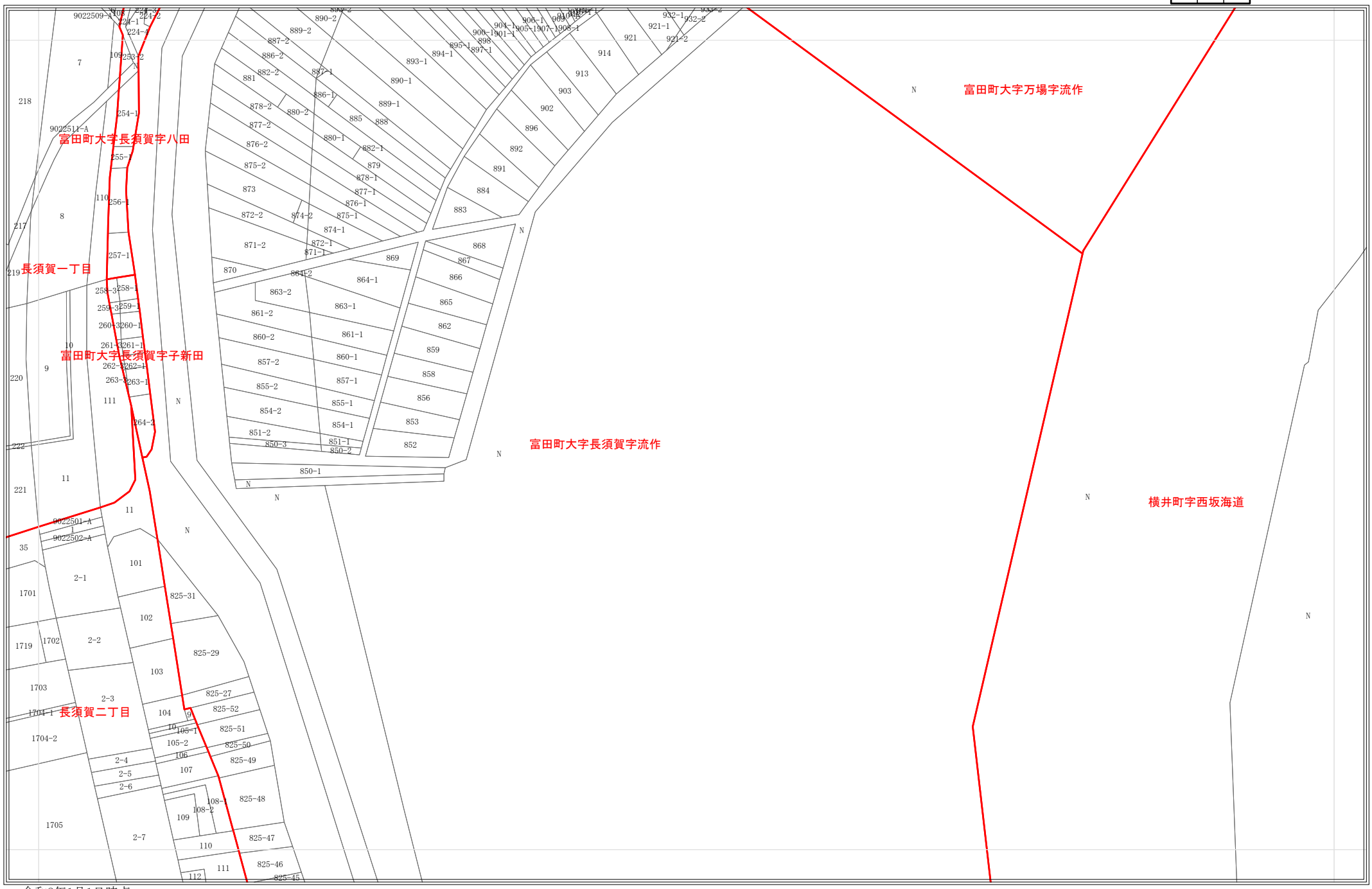

令和8年1月1日時点
・この図面は課税のために作成した図面です。権利関係等の根拠になるものではありません。
・無地番については、Nまたは名古屋市の内部管理番号（例：9876543-A)が表示されている場合があります。

0 25 50 100 メートル

1:1,200

2444

地番参考図

2382	2383	2384
2443	2444	2445
2507	2508	2509

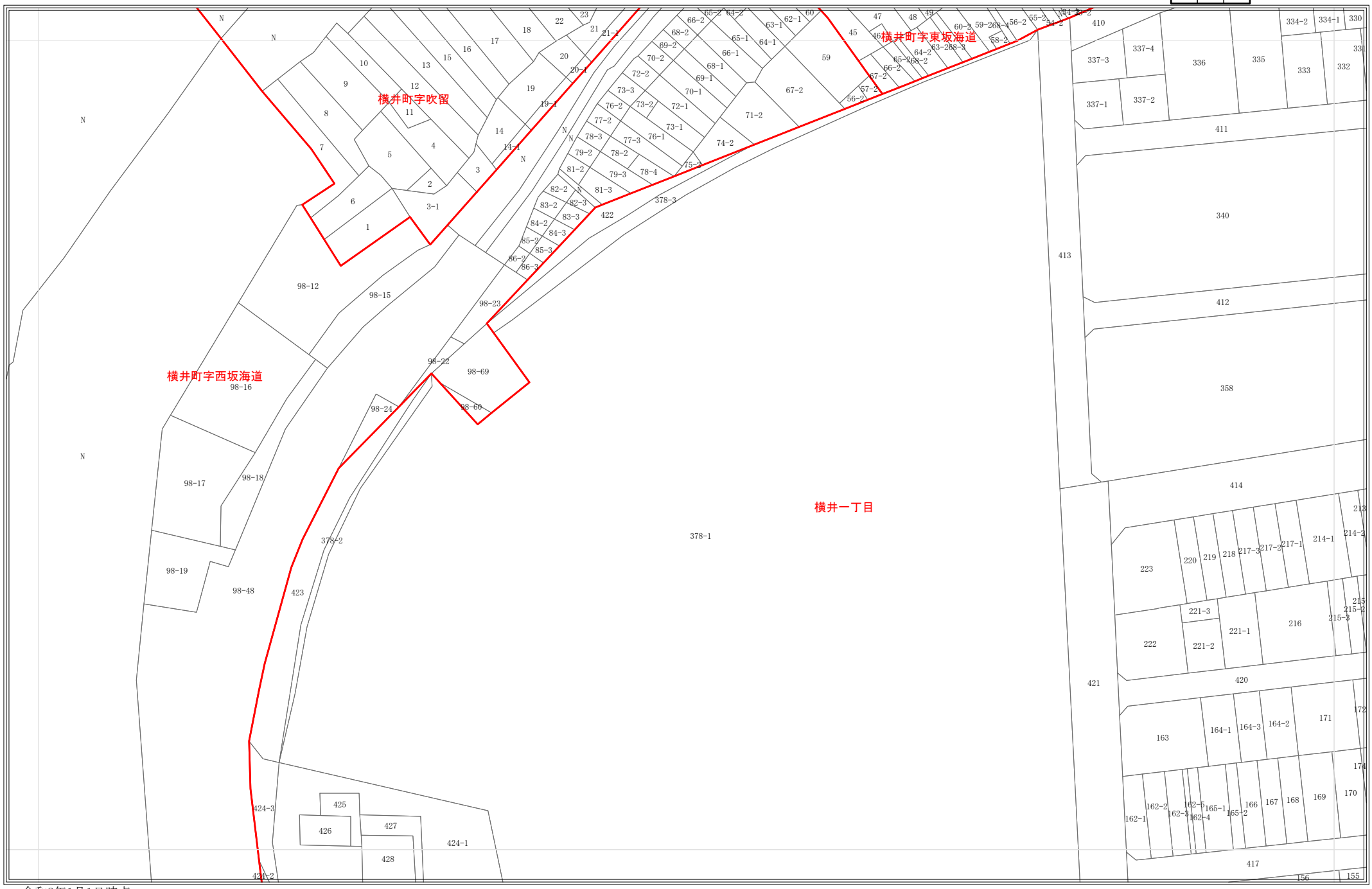

令和8年1月1日時点
・この図面は課税のために作成した図面です。権利関係等の根拠になるものではありません。
・無地番については、Nまたは名古屋市の内部管理番号（例：9876543-A)が表示されている場合があります。

0 25 50 100 メートル

1:1,200

2445

地番参考図

2383	2384	2385
2444	2445	2446
2508	2509	2510

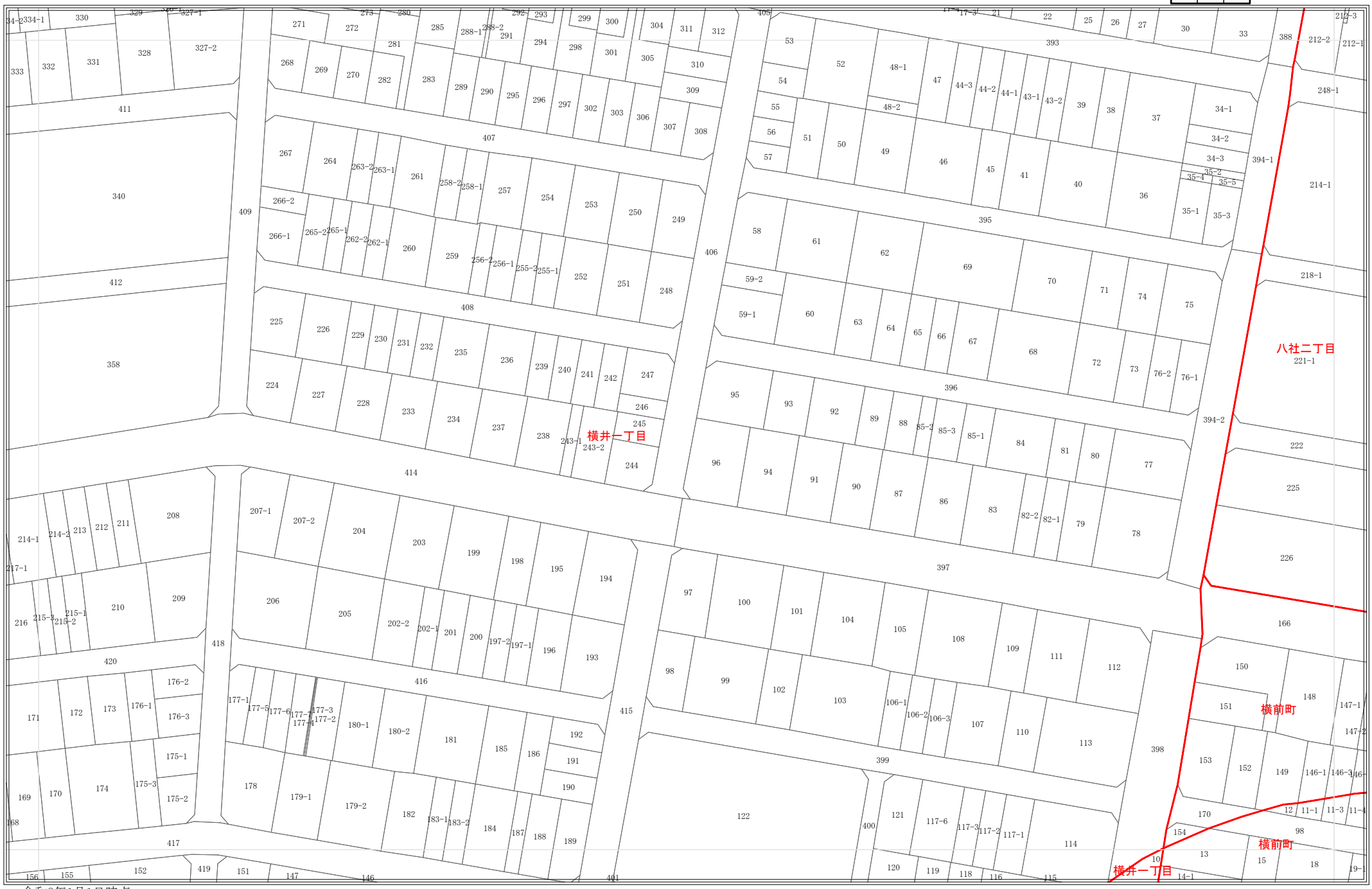

令和8年1月1日時点
・この図面は課税のために作成した図面です。権利関係等の根拠になるものではありません。
・無地番については、Nまたは名古屋市の内部管理番号（例：9876543-A)が表示されている場合があります。

0 25 50 100 メートル

1:1,200

2446

地番参考図

2384	2385	2386
2445	2446	2447
2509	2510	2511

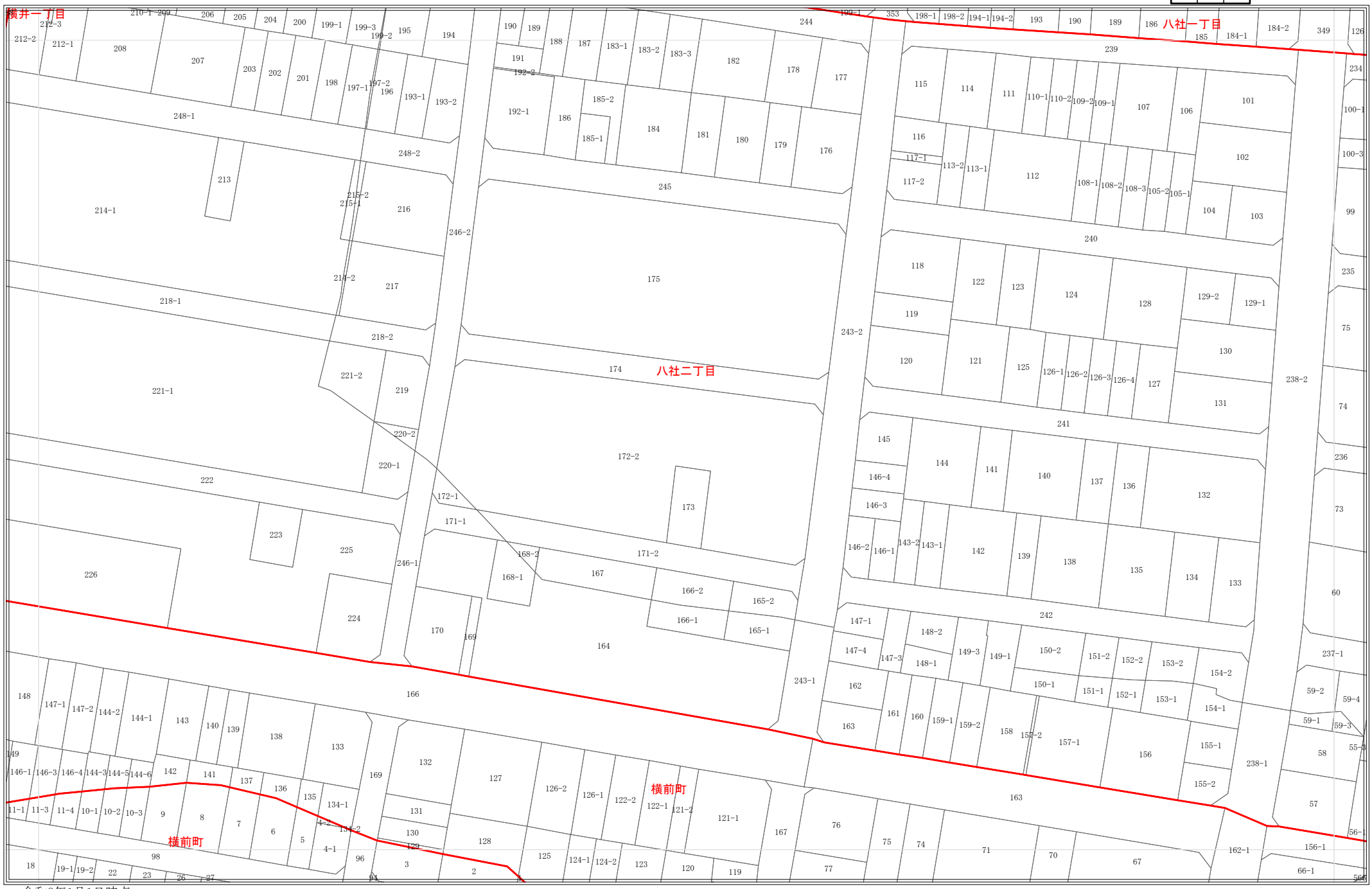

令和8年1月1日時点
・この図面は課税のために作成した図面です。権利関係等の根拠になるものではありません。
・無地番については、Nまたは名古屋市の内部管理番号（例：9876543-A)が表示されている場合があります。

0 25 50 100 メートル

1:1,200

2447

地番参考図

2385	2386	2387
2446	2447	2448
2510	2511	2512

令和8年1月1日時点
・この図面は課税のために作成した図面です。権利関係等の根拠になるものではありません。
・無地番については、Nまたは名古屋市の内部管理番号（例：9876543-A)が表示されている場合があります。

0 25 50 100 メートル

1:1,200

2448

地番参考図

2386	2387	2388
2447	2448	2449
2511	2512	2513

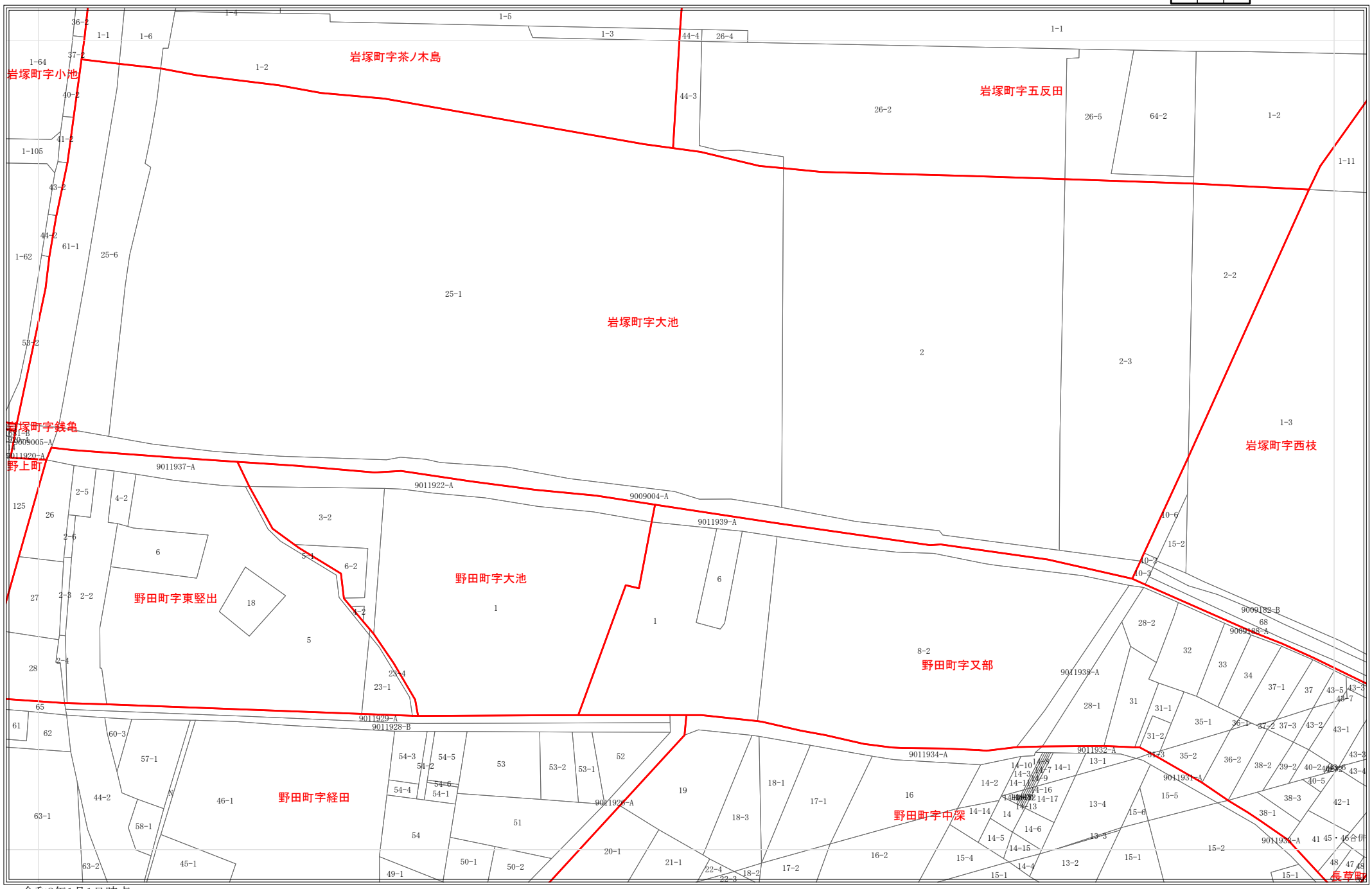

令和8年1月1日時点
・この図面は課税のために作成した図面です。権利関係等の根拠になるものではありません。
・無地番については、Nまたは名古屋市の内部管理番号（例：9876543-A)が表示されている場合があります。

0 25 50 100 メートル

1:1,200

2449

地番参考図

2387	2388	2389
2448	2449	2450
2512	2513	2514

令和8年1月1日時点
・この図面は課税のために作成した図面です。権利関係等の根拠になるものではありません。
・無地番については、Nまたは名古屋市の内部管理番号（例：9876543-A)が表示されている場合があります。

0 25 50 100 メートル

1:1,200

2450

地番参考図

2388	2389	2390
2449	2450	2451
2513	2514	2515

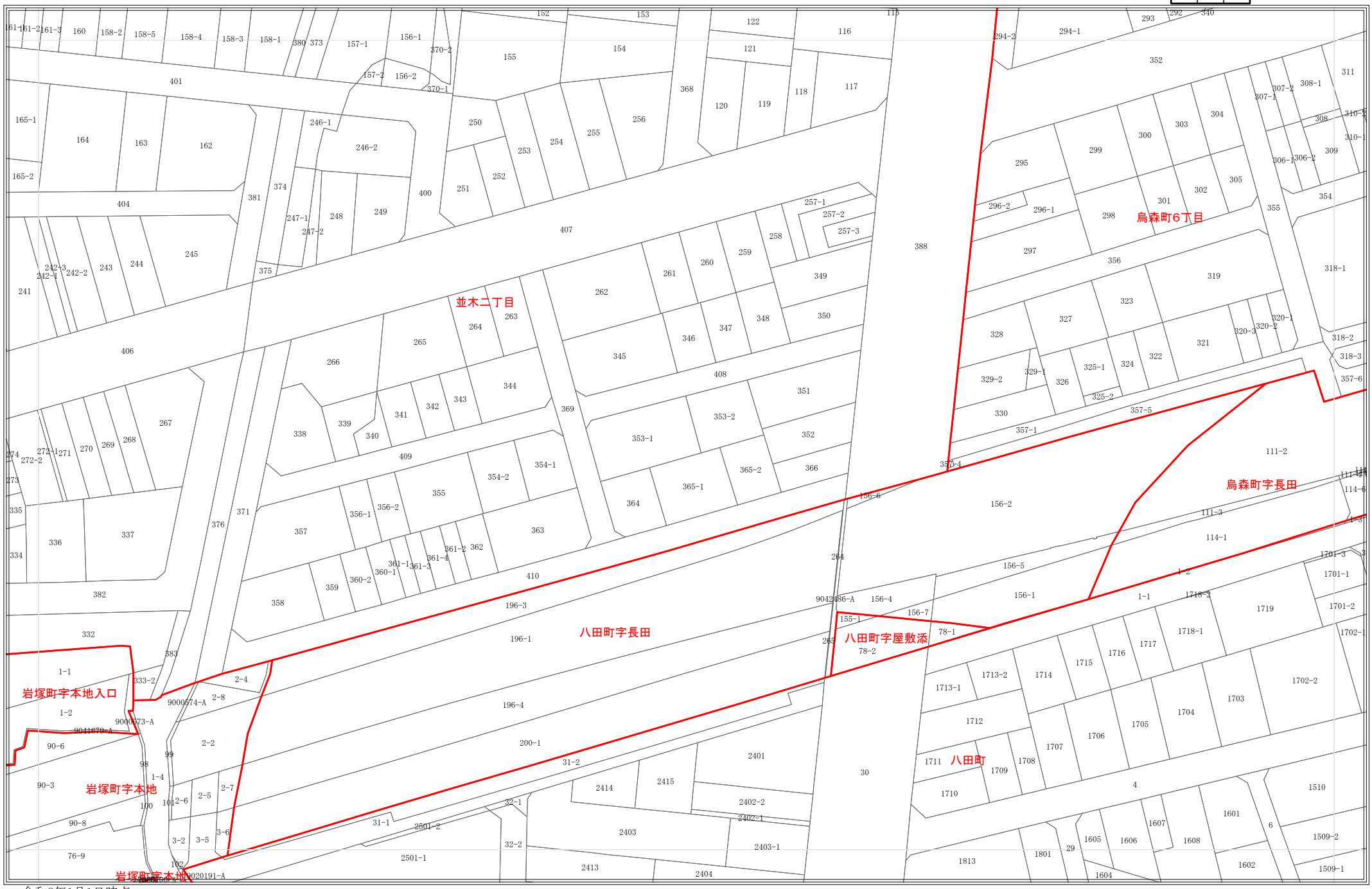

令和8年1月1日時点
・この図面は課税のために作成した図面です。権利関係等の根拠になるものではありません。
・無地番については、Nまたは名古屋市の内部管理番号（例：9876543-A)が表示されている場合があります。

0 25 50 100 メートル

1:1,200

2451

地番参考図

2389	2390	2391
2450	2451	2452
2514	2515	2516

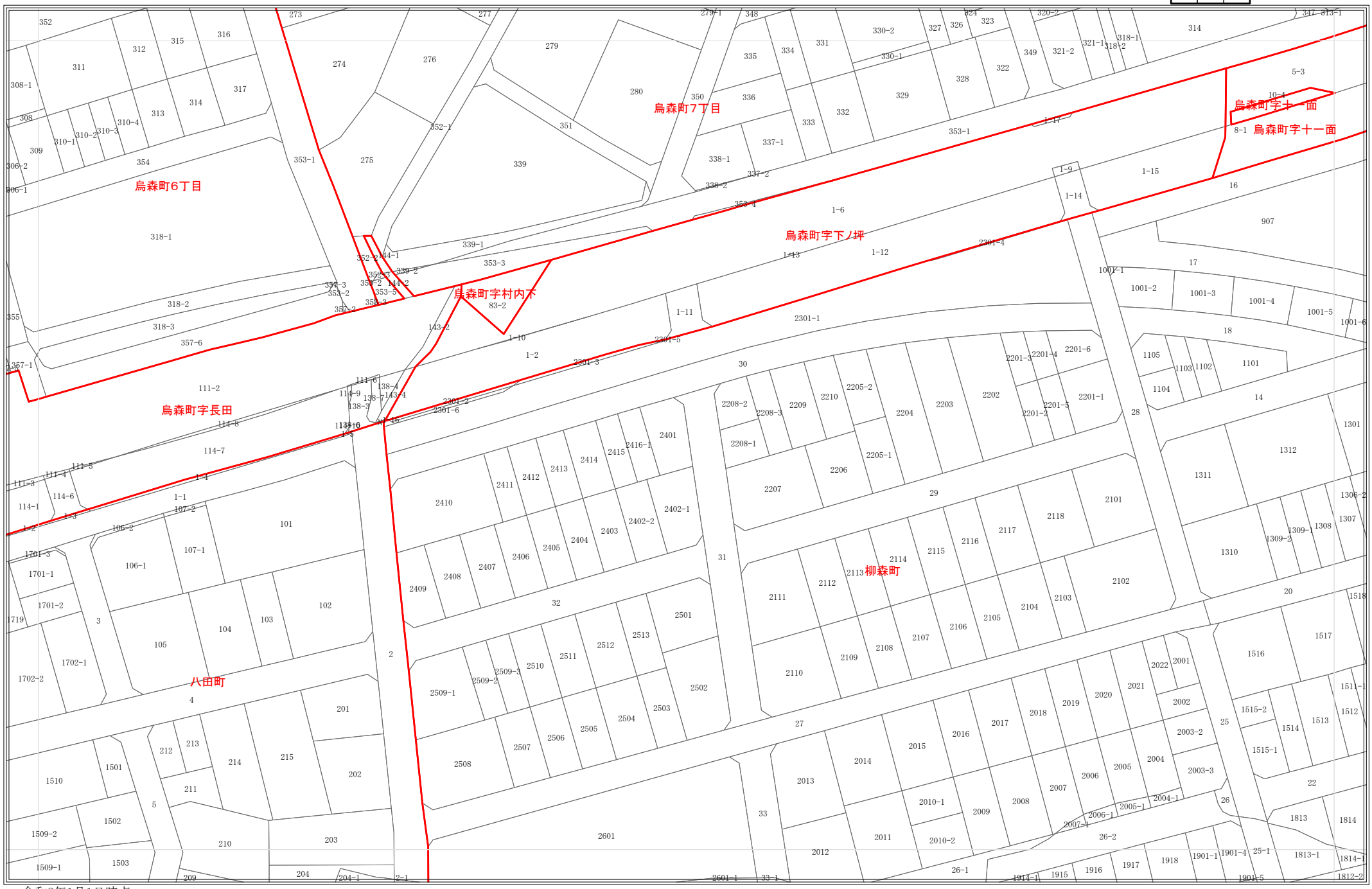

令和8年1月1日時点
・この図面は課税のために作成した図面です。権利関係等の根拠になるものではありません。
・無地番については、Nまたは名古屋市の内部管理番号（例：9876543-A)が表示されている場合があります。

0 25 50 100 メートル

1:1,200

2452

地番参考図

2390	2391	2392
2451	2452	2453
2515	2516	2517

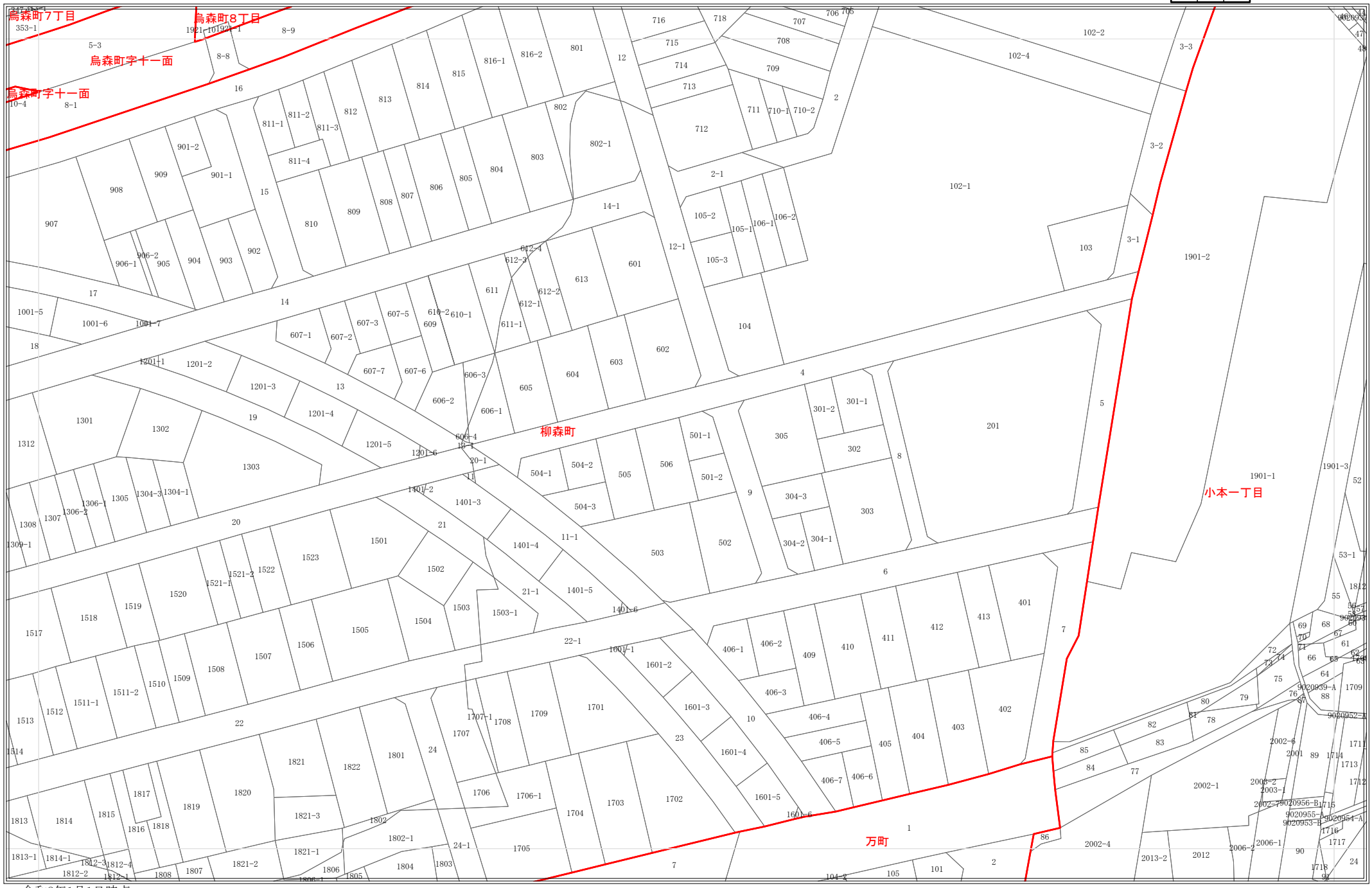

令和8年1月1日時点
・この図面は課税のために作成した図面です。権利関係等の根拠になるものではありません。
・無地番については、Nまたは名古屋市の内部管理番号（例：9876543-A)が表示されている場合があります。

0 25 50 100 メートル

1:1,200

2507

地番参考図

2442	2443	2444
2506	2507	2508
2570	2571	2572

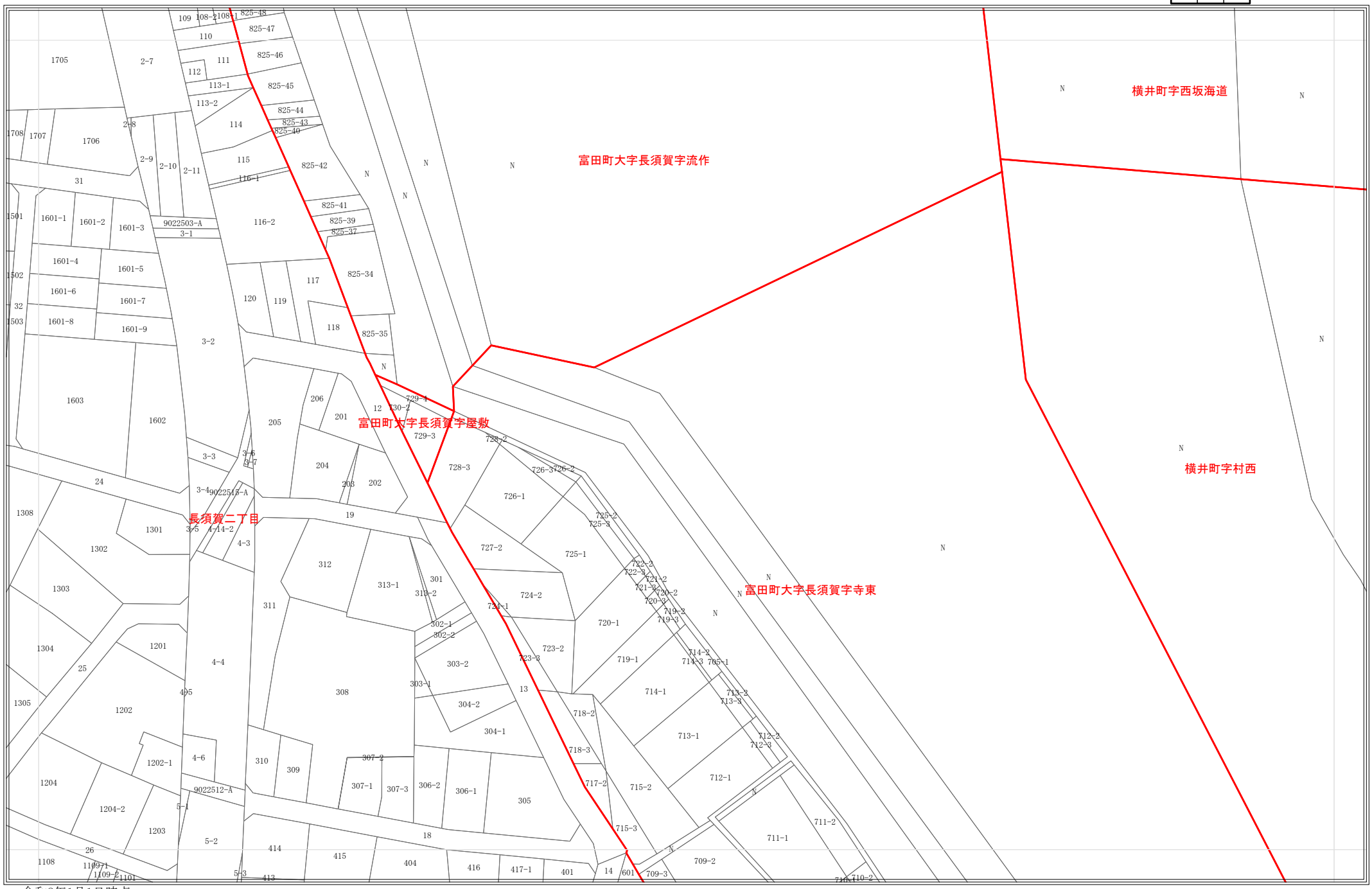

令和8年1月1日時点
・この図面は課税のために作成した図面です。権利関係等の根拠になるものではありません。
・無地番については、Nまたは名古屋市の内部管理番号（例：9876543-A)が表示されている場合があります。

0 25 50 100 メートル

1:1,200

2508

地番参考図

2443	2444	2445
2507	2508	2509
2571	2572	2573

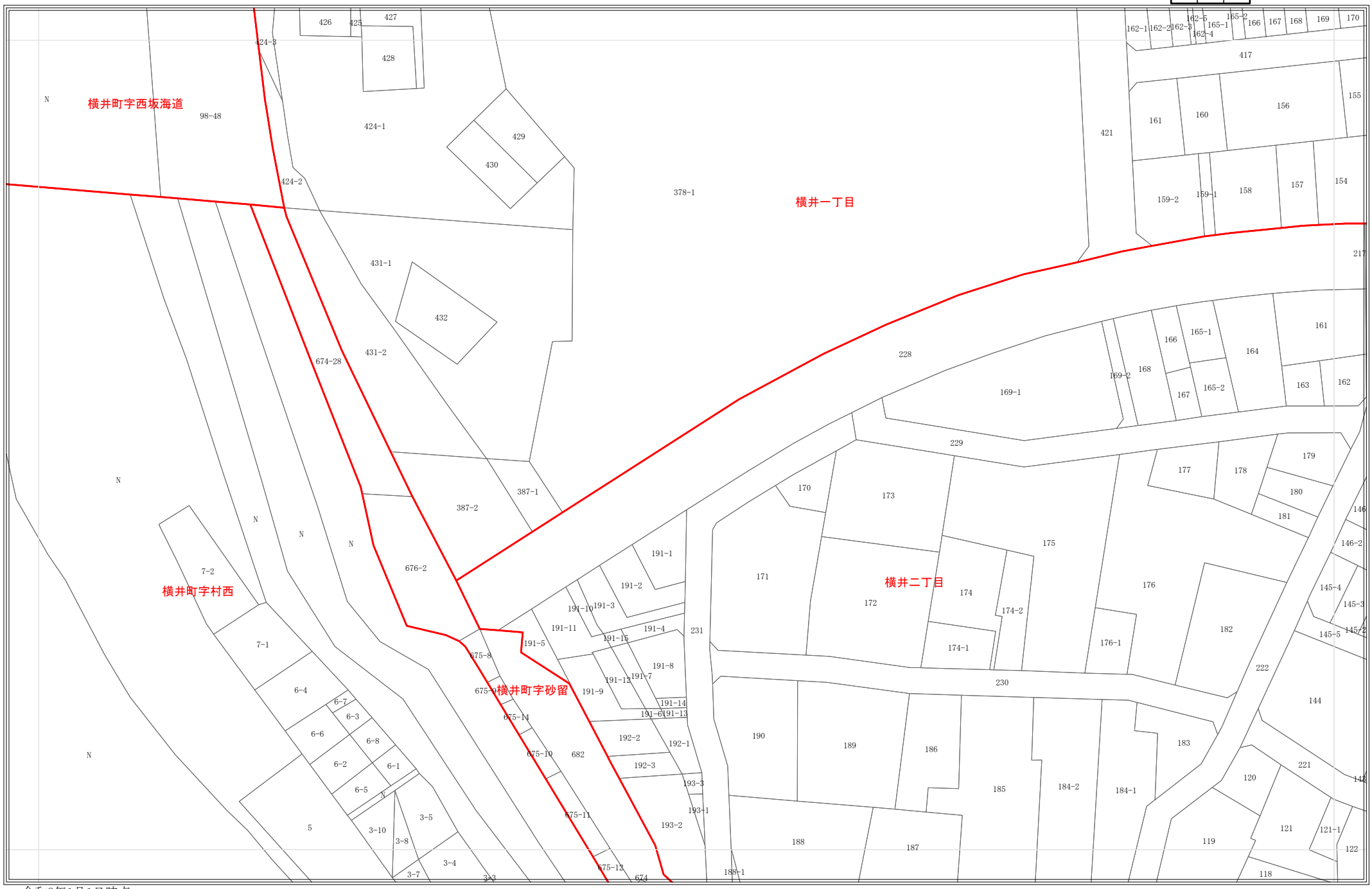

令和8年1月1日時点
・この図面は課税のために作成した図面です。権利関係等の根拠になるものではありません。
・無地番については、Nまたは名古屋市の内部管理番号（例：9876543-A)が表示されている場合があります。

0 25 50 100 メートル

1:1,200

2509

地番参考図

2444	2445	2446
2508	2509	2510
2572	2573	2574

令和8年1月1日時点
・この図面は課税のために作成した図面です。権利関係等の根拠になるものではありません。
・無地番については、Nまたは名古屋市の内部管理番号（例：9876543-A)が表示されている場合があります。

0 25 50 100 メートル

1:1,200

2510

地番参考図

2445	2446	2447
2509	2510	2511
2573	2574	2575

令和8年1月1日時点
・この図面は課税のために作成した図面です。権利関係等の根拠になるものではありません。
・無地番については、Nまたは名古屋市の内部管理番号（例：9876543-A)が表示されている場合があります。

0 25 50 100 メートル

1:1,200

2511

地番参考図

2446	2447	2448
2510	2511	2512
2574	2575	2576

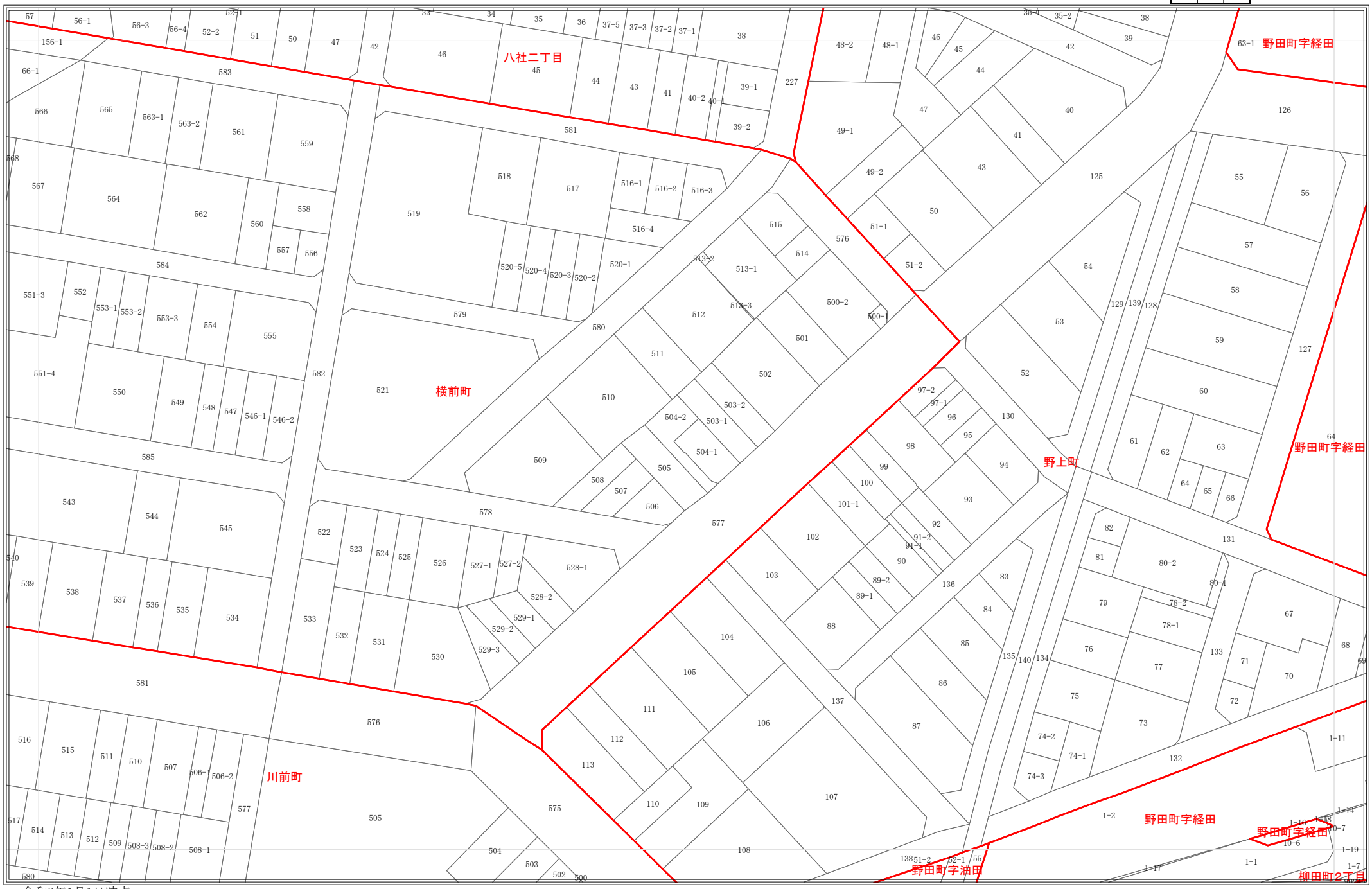

令和8年1月1日時点
・この図面は課税のために作成した図面です。権利関係等の根拠になるものではありません。
・無地番については、Nまたは名古屋市の内部管理番号（例：9876543-A)が表示されている場合があります。

0 25 50 100 メートル

1:1,200

2512

地番参考図

2447	2448	2449
2511	2512	2513
2575	2576	2577

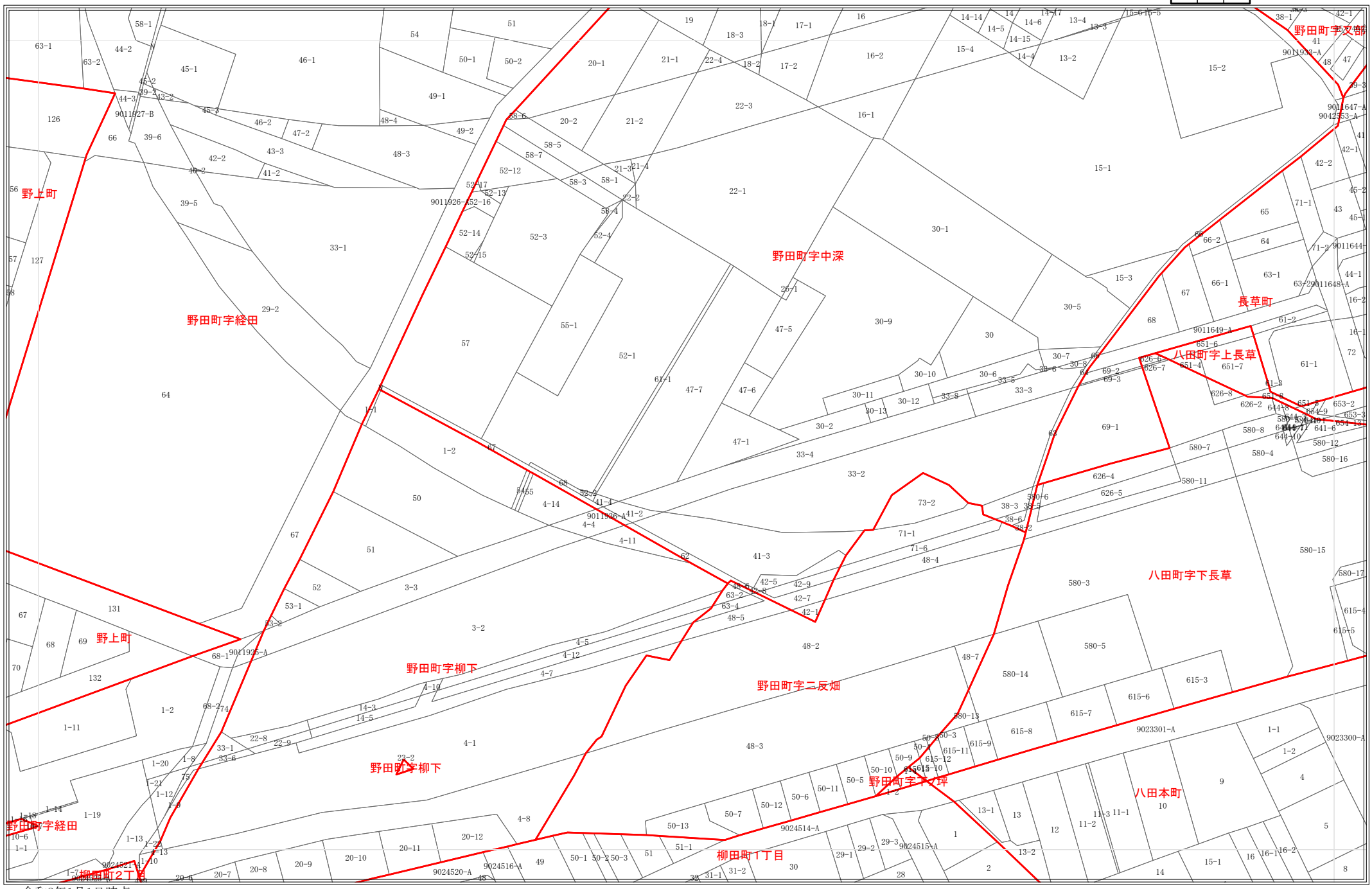

令和8年1月1日時点
・この図面は課税のために作成した図面です。権利関係等の根拠になるものではありません。
・無地番については、Nまたは名古屋市の内部管理番号（例：9876543-A)が表示されている場合があります。

0 25 50 100 メートル

1:1,200

2513

地番参考図

2448	2449	2450
2512	2513	2514
2576	2577	2578

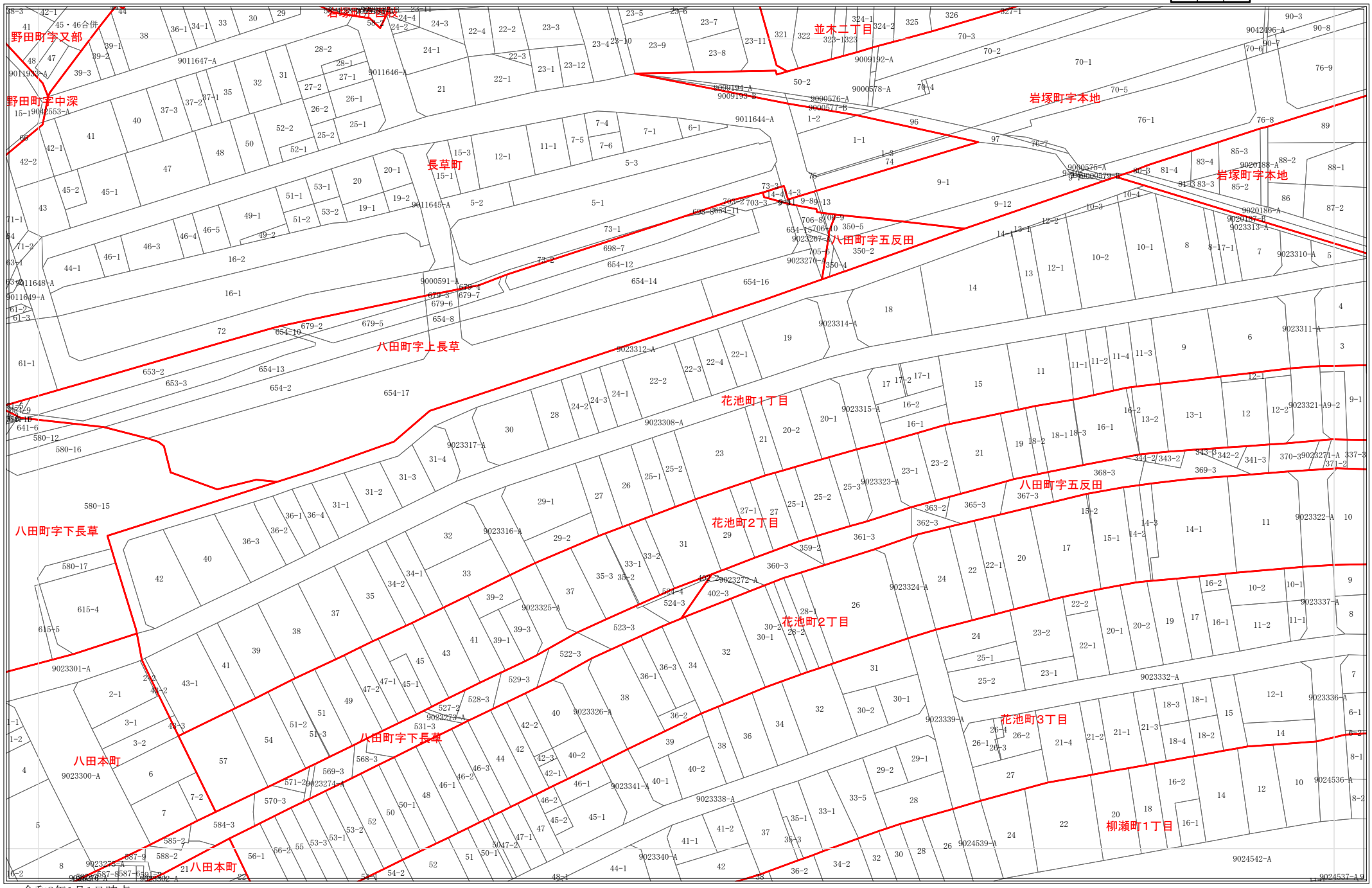

令和8年1月1日時点
・この図面は課税のために作成した図面です。権利関係等の根拠になるものではありません。
・無地番については、Nまたは名古屋市の内部管理番号（例：9876543-A)が表示されている場合があります。

0 25 50 100 メートル

1:1,200

2514

地番参考図

2449	2450	2451
2513	2514	2515
2577	2578	2579

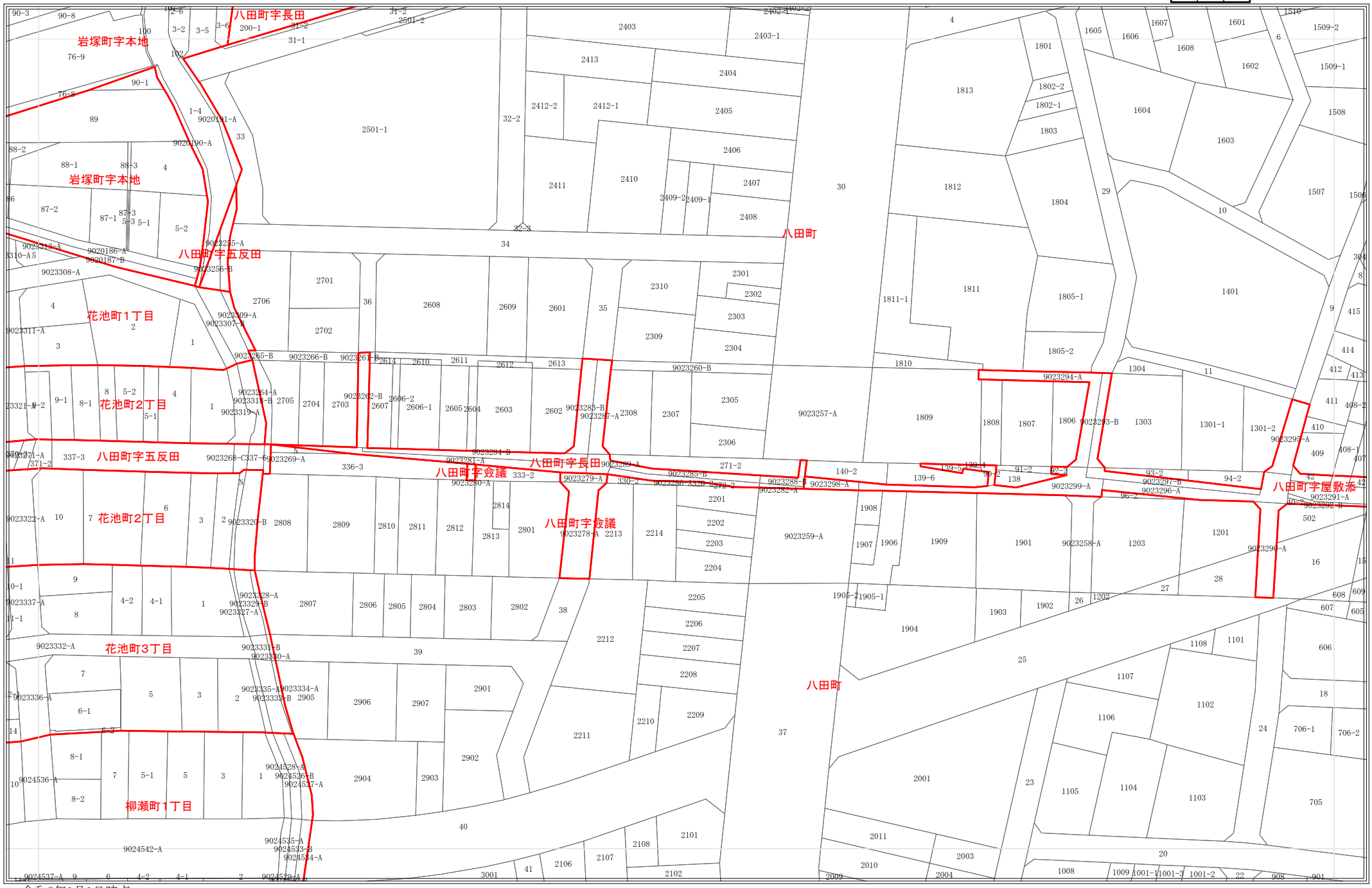

令和8年1月1日時点
・この図面は課税のために作成した図面です。権利関係等の根拠になるものではありません。
・無地番については、Nまたは名古屋市の内部管理番号（例：9876543-A)が表示されている場合があります。

0 25 50 100 メートル

1:1,200

2571

地番参考図

2506	2507	2508
2570	2571	2572
2634	2635	2636

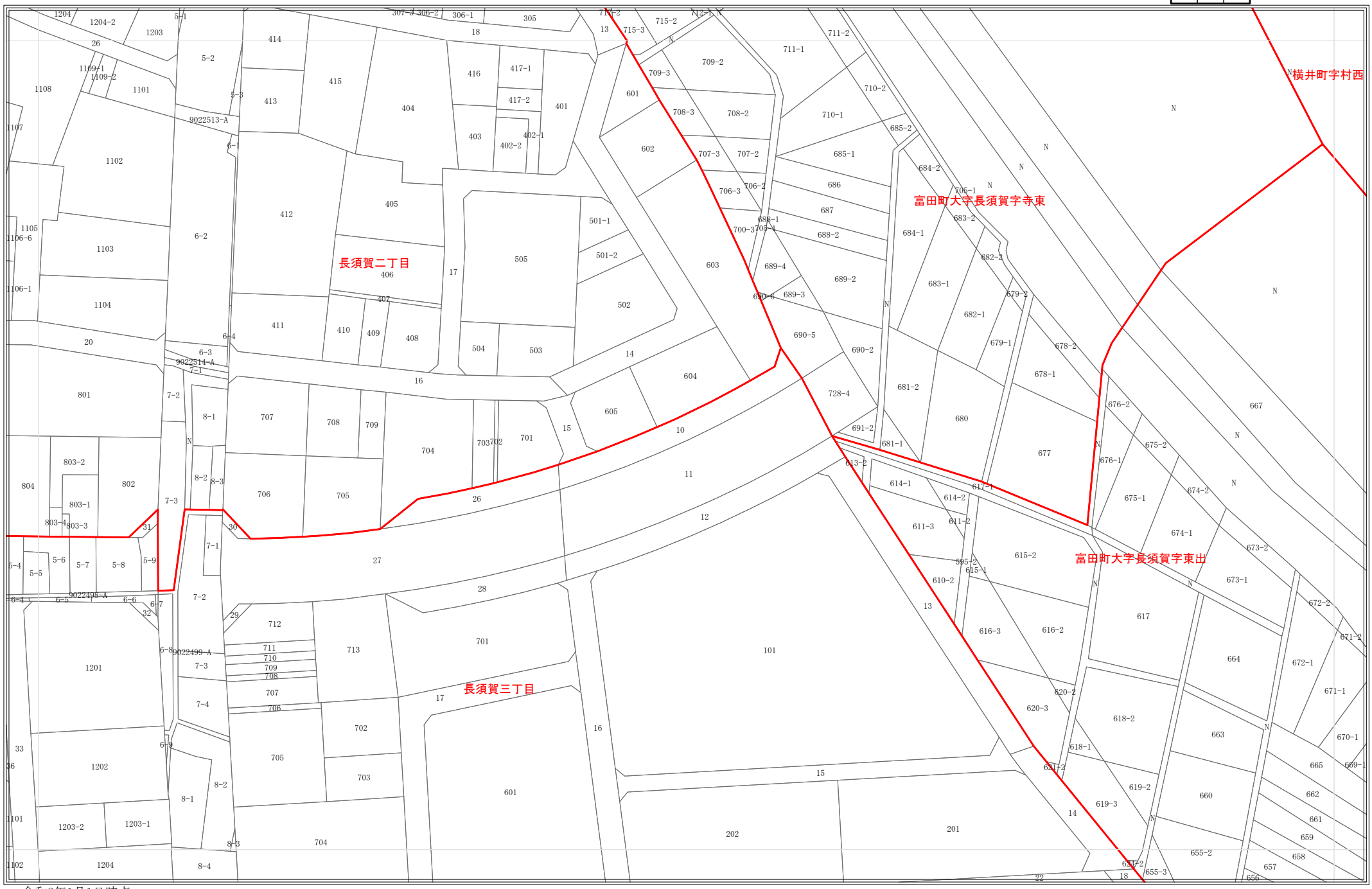

令和8年1月1日時点
・この図面は課税のために作成した図面です。権利関係等の根拠になるものではありません。
・無地番については、Nまたは名古屋市の内部管理番号（例：9876543-A)が表示されている場合があります。

0 25 50 100 メートル

1:1,200

2572

地番参考図

2507	2508	2509
2571	2572	2573
2635	2636	2637

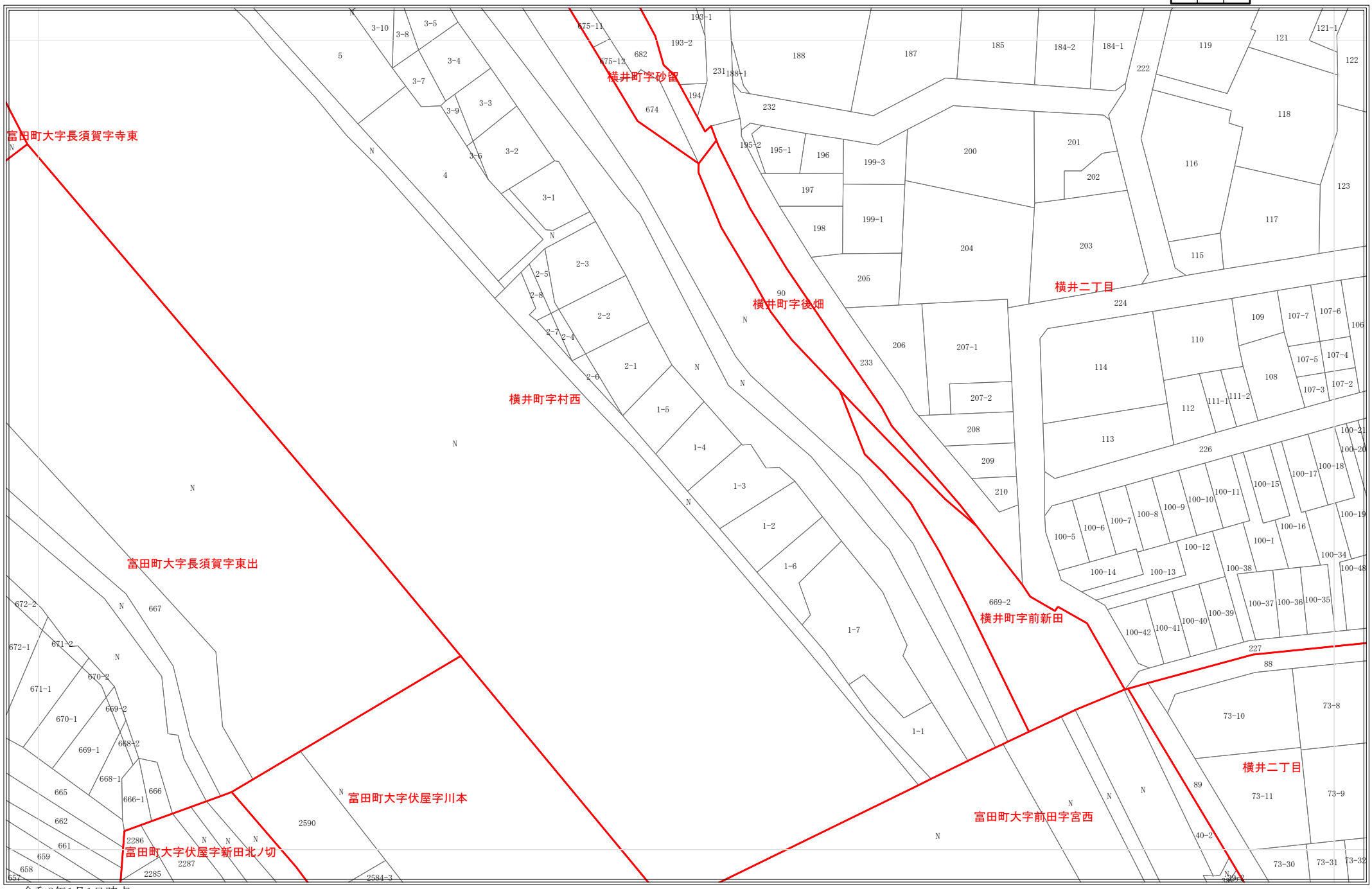

令和8年1月1日時点
・この図面は課税のために作成した図面です。権利関係等の根拠になるものではありません。
・無地番については、Nまたは名古屋市の内部管理番号（例：9876543-A)が表示されている場合があります。

0 25 50 100 メートル

1:1,200

2573

地番参考図

2508	2509	2510
2572	2573	2574
2636	2637	2638

令和8年1月1日時点
・この図面は課税のために作成した図面です。権利関係等の根拠になるものではありません。
・無地番については、Nまたは名古屋市の内部管理番号（例：9876543-A)が表示されている場合があります。

0 25 50 100 メートル

1:1,200

2574

地番参考図

2509	2510	2511
2573	2574	2575
2637	2638	2639

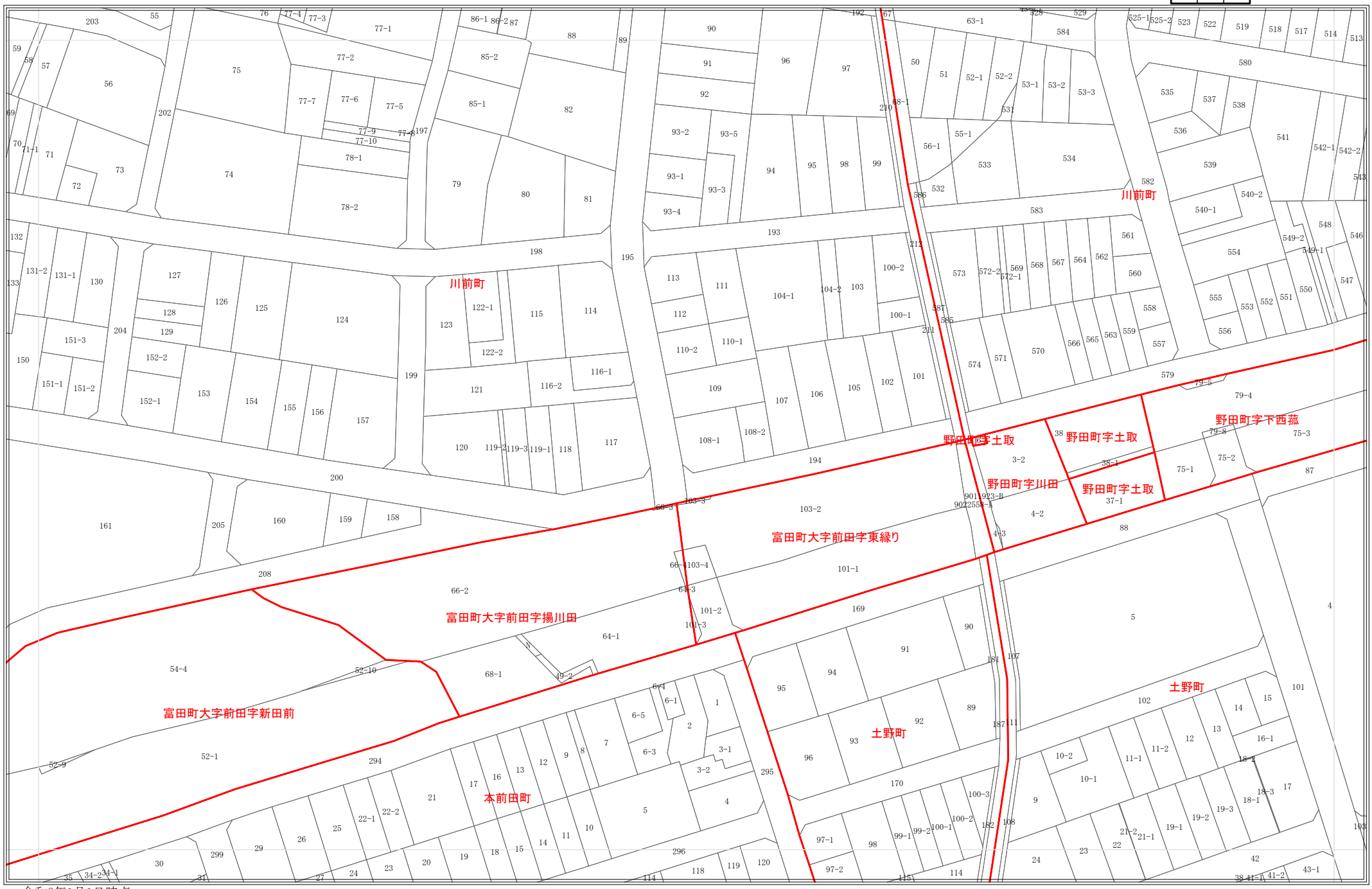

令和8年1月1日時点
・この図面は課税のために作成した図面です。権利関係等の根拠になるものではありません。
・無地番については、Nまたは名古屋市の内部管理番号（例：9876543-A)が表示されている場合があります。

0 25 50 100 メートル

1:1,200

2575

地番参考図

2510	2511	2512
2574	2575	2576
2638	2639	2640

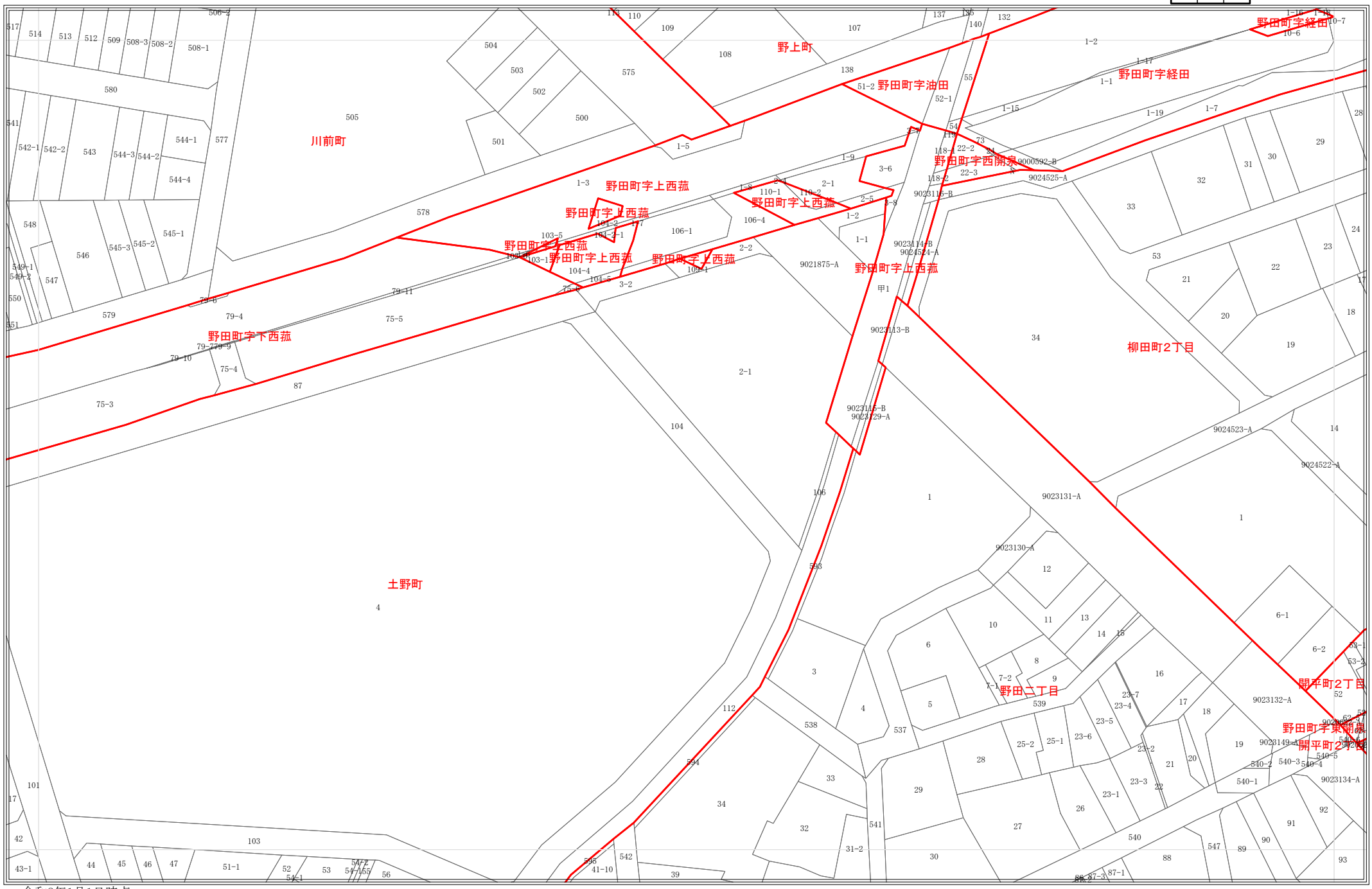

令和8年1月1日時点
・この図面は課税のために作成した図面です。権利関係等の根拠になるものではありません。
・無地番については、Nまたは名古屋市の内部管理番号（例：9876543-A)が表示されている場合があります。

0 25 50 100 メートル

1:1,200

2576

地番参考図

2511	2512	2513
2575	2576	2577
2639	2640	2641

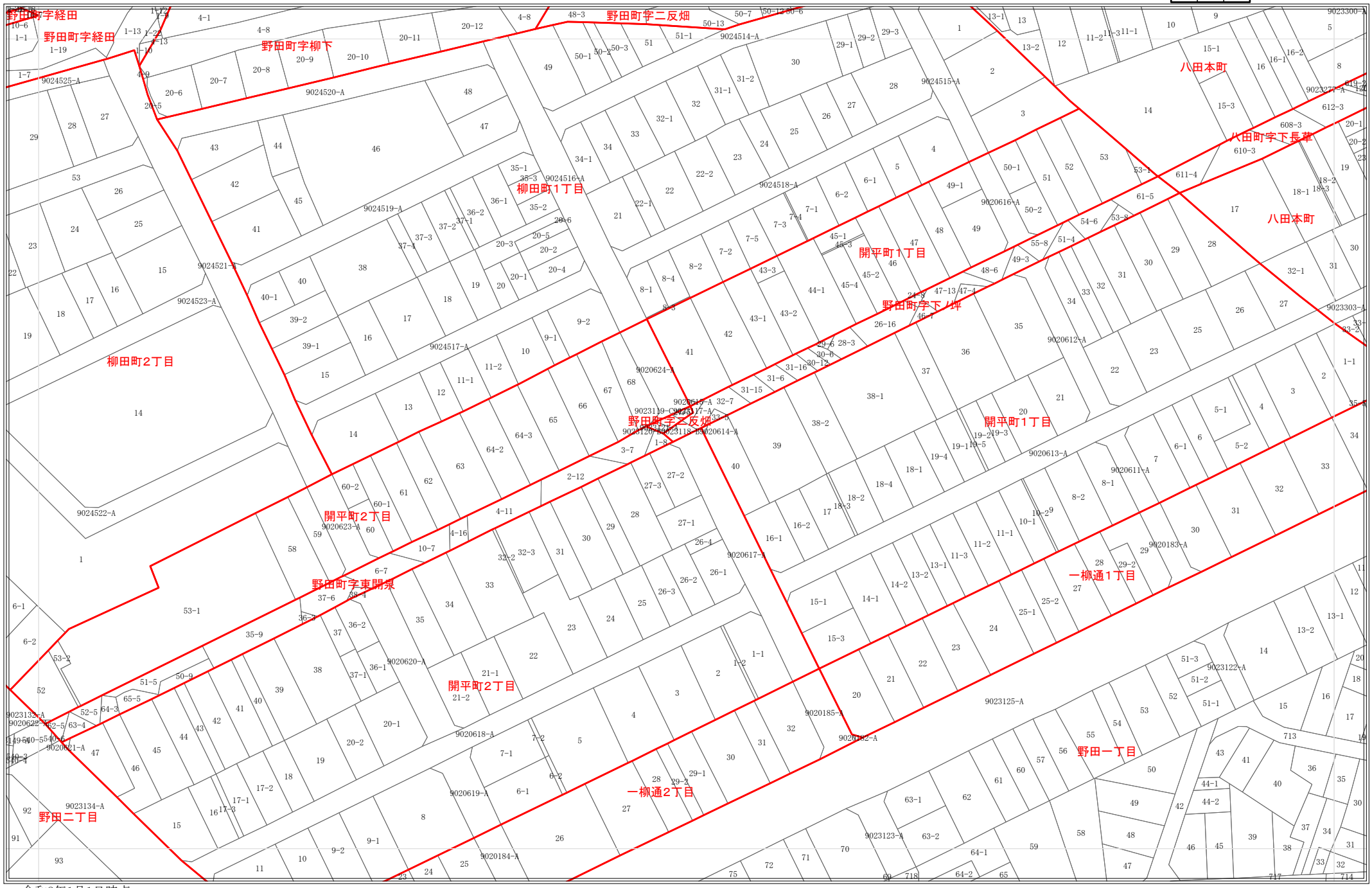

令和8年1月1日時点
・この図面は課税のために作成した図面です。権利関係等の根拠になるものではありません。
・無地番については、Nまたは名古屋市の内部管理番号（例：9876543-A)が表示されている場合があります。

0 25 50 100 メートル

1:1,200

2636

地番参考図

2571	2572	2573
2635	2636	2637
2699	2700	2701

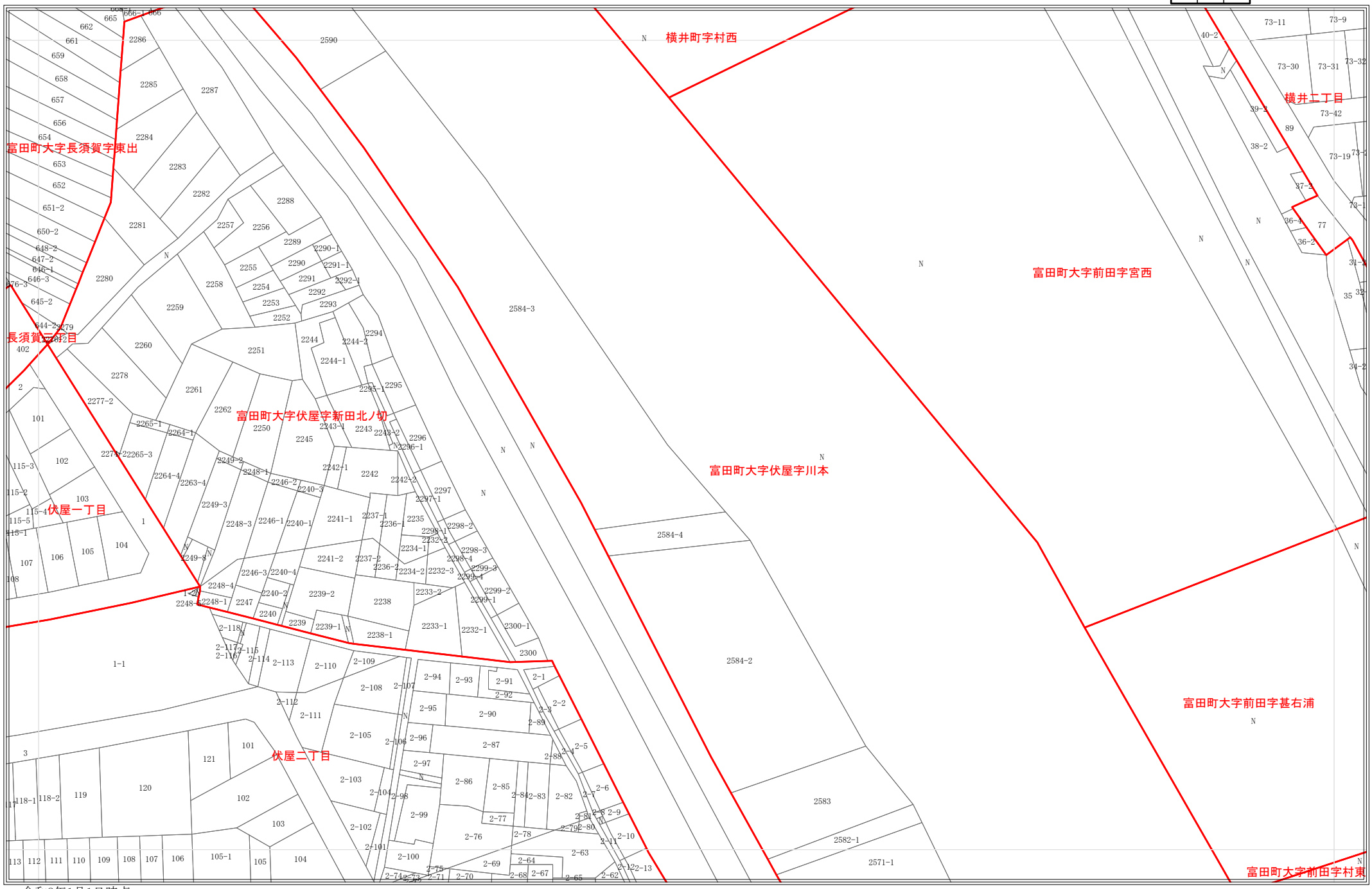

令和8年1月1日時点
・この図面は課税のために作成した図面です。権利関係等の根拠になるものではありません。
・無地番については、Nまたは名古屋市の内部管理番号（例：9876543-A)が表示されている場合があります。

0 25 50 100 メートル

1:1,200

1893’

地番参考図

1830	1831	1832
1892	1893	1894
1954	1955	1956

令和8年1月1日時点
・この図面は課税のために作成した図面です。権利関係等の根拠になるものではありません。
・無地番については、Nまたは名古屋市の内部管理番号（例：9876543-A)が表示されている場合があります。



1:1,200

1955’

地番参考図

1892	1893	1894
1954	1955	1956
2016	2017	2018

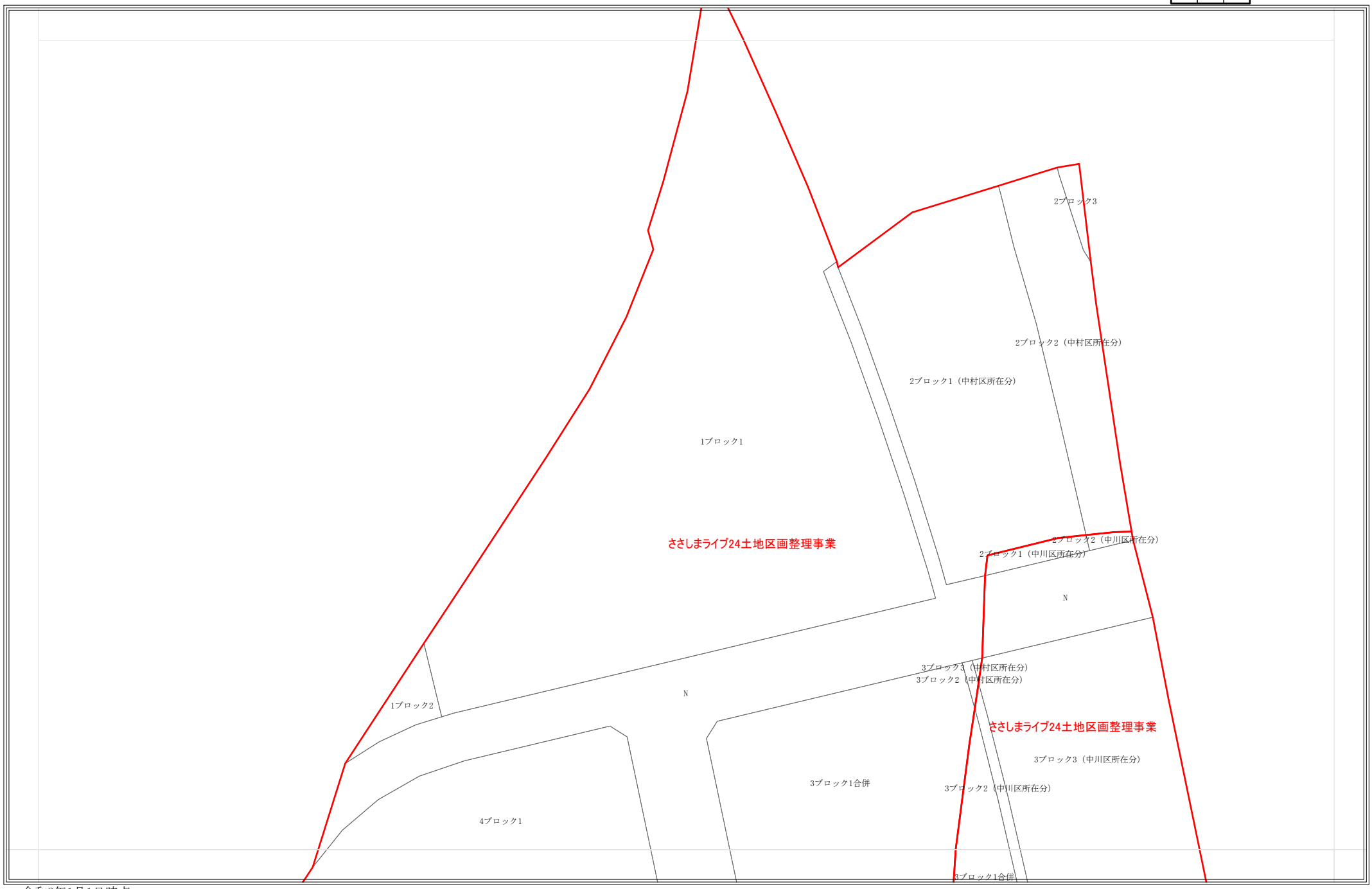

令和8年1月1日時点
・この図面は課税のために作成した図面です。権利関係等の根拠になるものではありません。
・無地番については、Nまたは名古屋市の内部管理番号（例：9876543-A)が表示されている場合があります。

0 25 50 100 メートル

1:1,200

2016’

地番参考図

1953	1954	1955
2015	2016	2017
2076	2077	2078

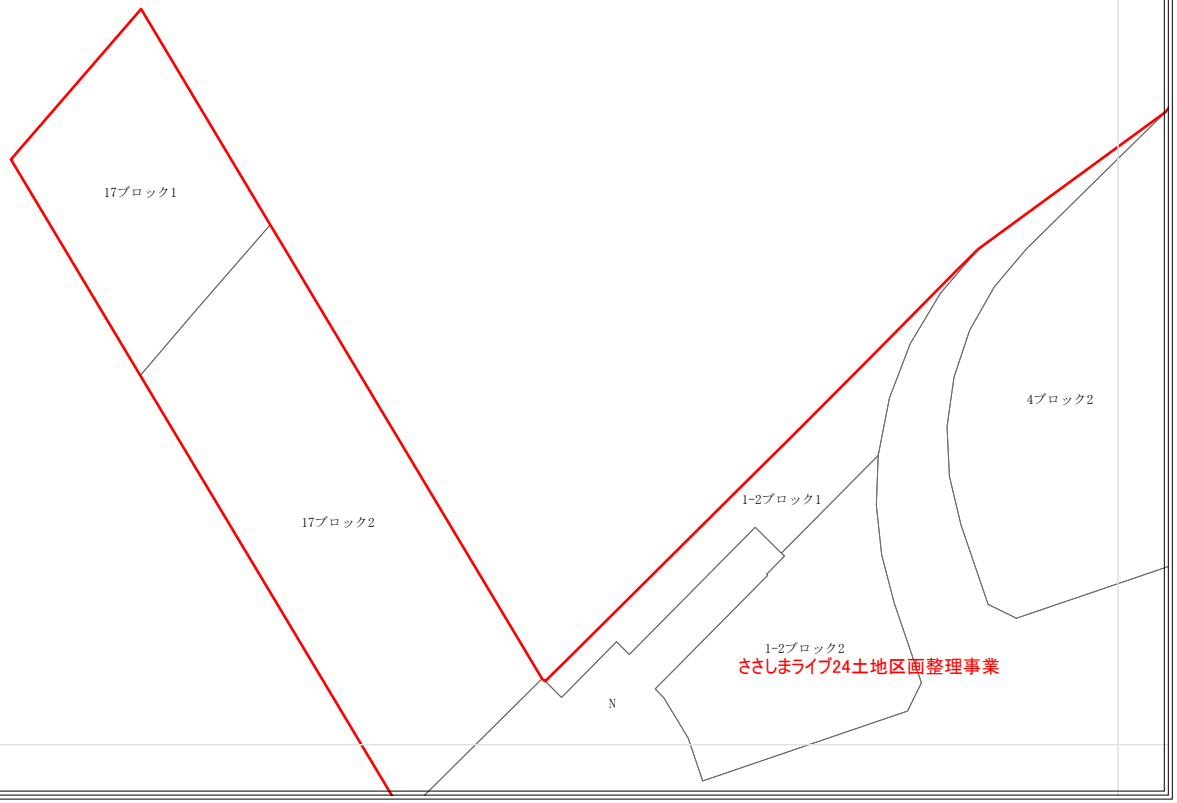

令和8年1月1日時点
・この図面は課税のために作成した図面です。権利関係等の根拠になるものではありません。
・無地番については、Nまたは名古屋市の内部管理番号（例：9876543-A)が表示されている場合があります。

0 25 50 100 メートル

1:1,200

2017’

地番参考図

1954	1955	1956
2016	2017	2018
2077	2078	2079

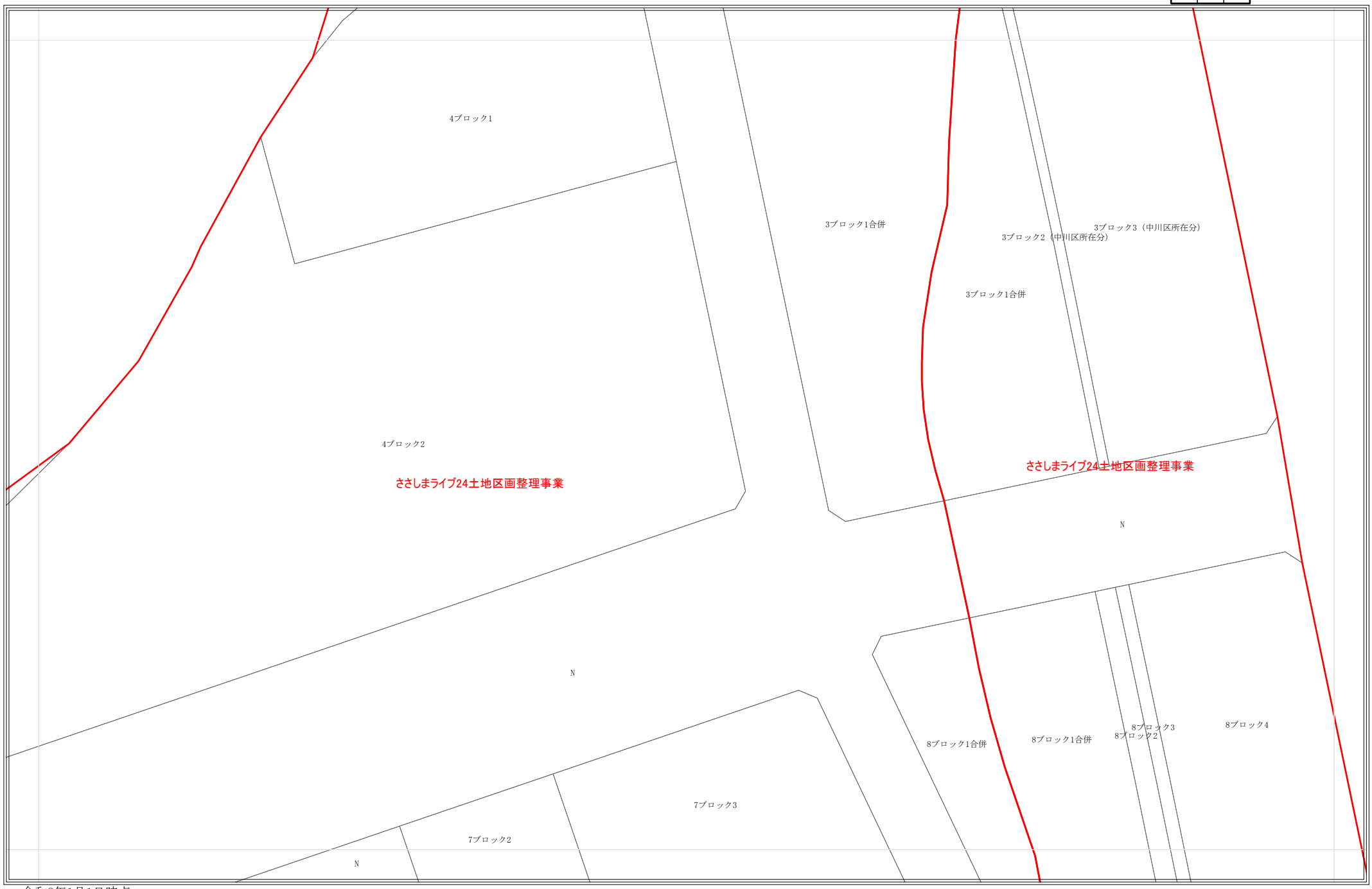

令和8年1月1日時点
・この図面は課税のために作成した図面です。権利関係等の根拠になるものではありません。
・無地番については、Nまたは名古屋市の内部管理番号（例：9876543-A)が表示されている場合があります。

0 25 50 100 メートル

1:1,200

2018’

地番参考図

1955	1956	1957
2017	2018	2019
2078	2079	2080

N
W E
S

ささしまライブ24土地区画整理事業
8ブロック4

令和8年1月1日時点
・この図面は課税のために作成した図面です。権利関係等の根拠になるものではありません。
・無地番については、Nまたは名古屋市の内部管理番号（例：9876543-A)が表示されている場合があります。

0 25 50 100 メートル

1:1,200

2077’

地番参考図

2015	2016	2017
2076	2077	2078
2141	2142	2143

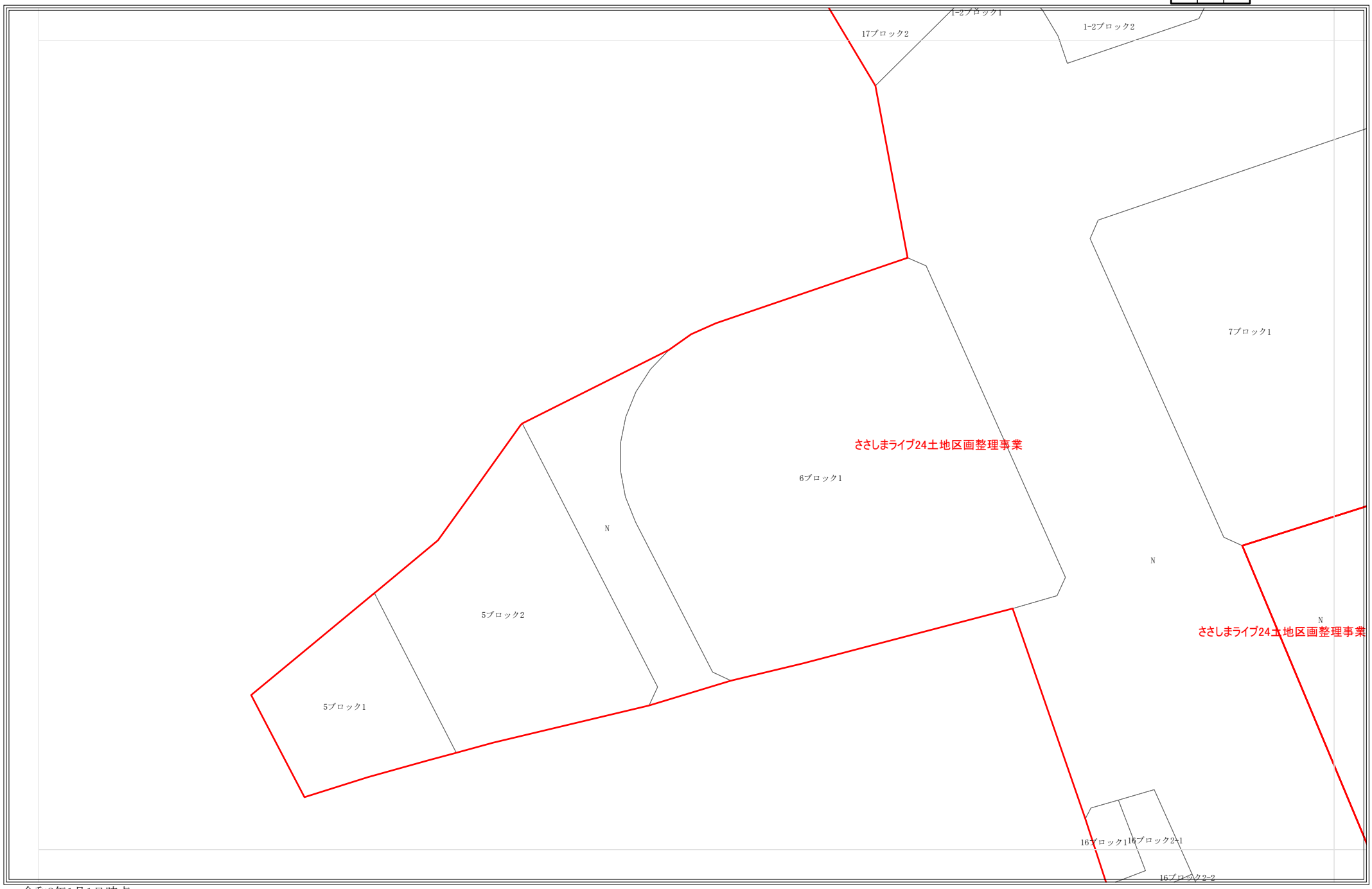

令和8年1月1日時点
・この図面は課税のために作成した図面です。権利関係等の根拠になるものではありません。
・無地番については、Nまたは名古屋市の内部管理番号（例：9876543-A)が表示されている場合があります。

0 25 50 100 メートル

1:1,200

2078’

地番参考図

2016	2017	2018
2077	2078	2079
2142	2143	2144

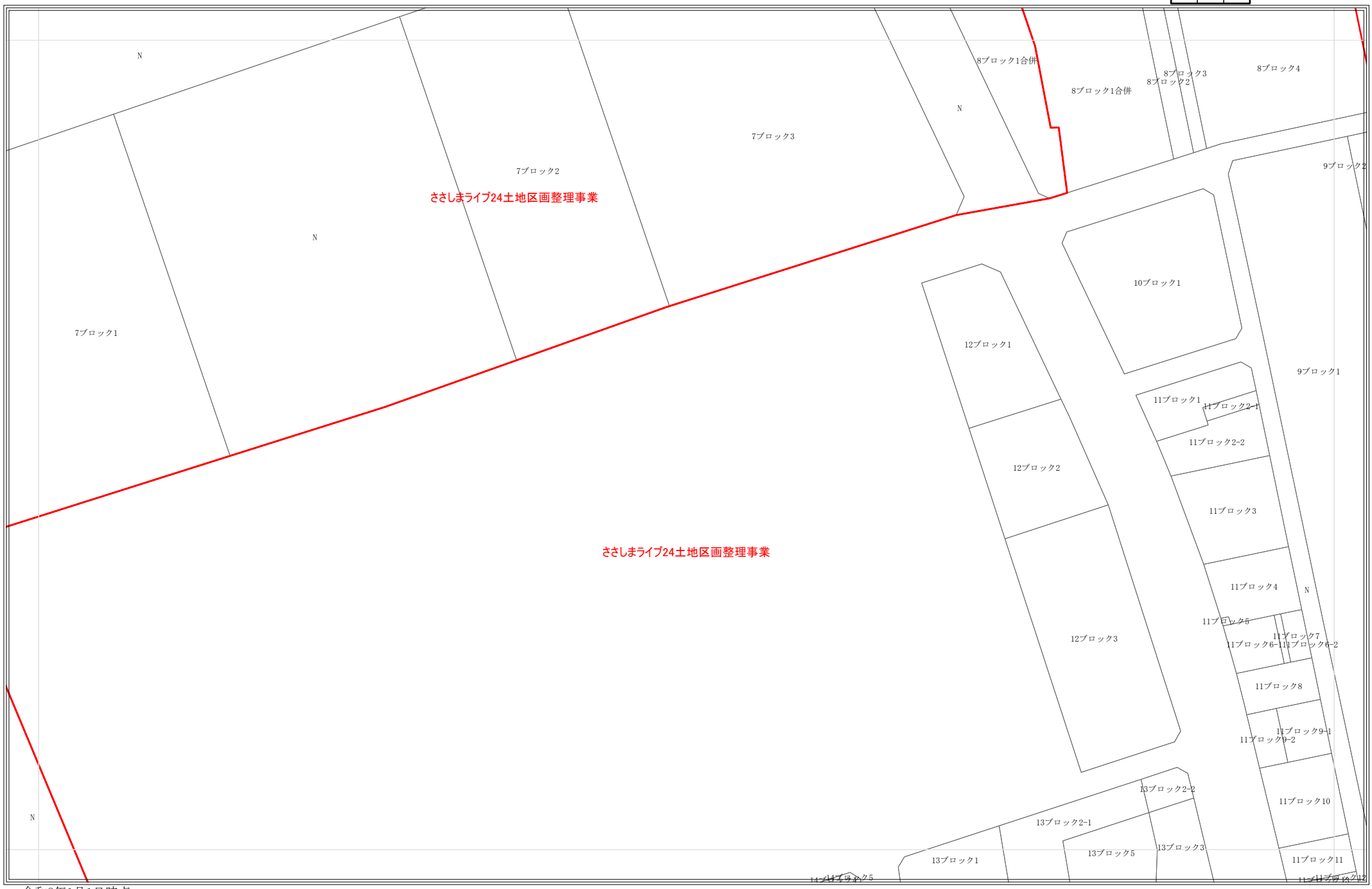

令和8年1月1日時点
・この図面は課税のために作成した図面です。権利関係等の根拠になるものではありません。
・無地番については、Nまたは名古屋市の内部管理番号（例：9876543-A)が表示されている場合があります。

0 25 50 100 メートル

1:1,200

2079’

地番参考図

2017	2018	2019
2078	2079	2080
2143	2144	2145

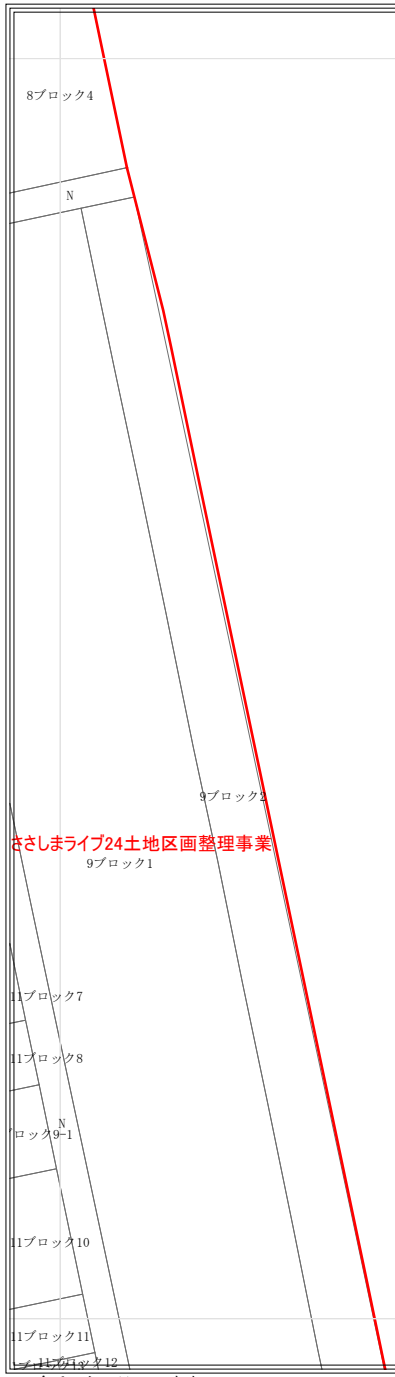

令和8年1月1日時点
・この図面は課税のために作成した図面です。権利関係等の根拠になるものではありません。
・無地番については、Nまたは名古屋市の内部管理番号（例：9876543-A)が表示されている場合があります。

0 25 50 100 メートル

1:1,200

2142’

地番参考図

2076	2077	2078
2141	2142	2143
2205	2206	2207

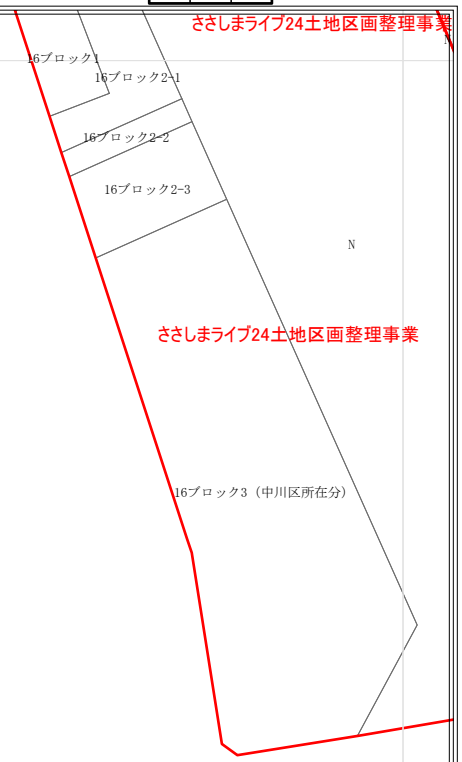

令和8年1月1日時点
・この図面は課税のために作成した図面です。権利関係等の根拠になるものではありません。
・無地番については、Nまたは名古屋市の内部管理番号（例：9876543-A)が表示されている場合があります。

0 25 50 100 メートル

1:1,200

2143’

地番参考図

2077	2078	2079
2142	2143	2144
2206	2207	2208

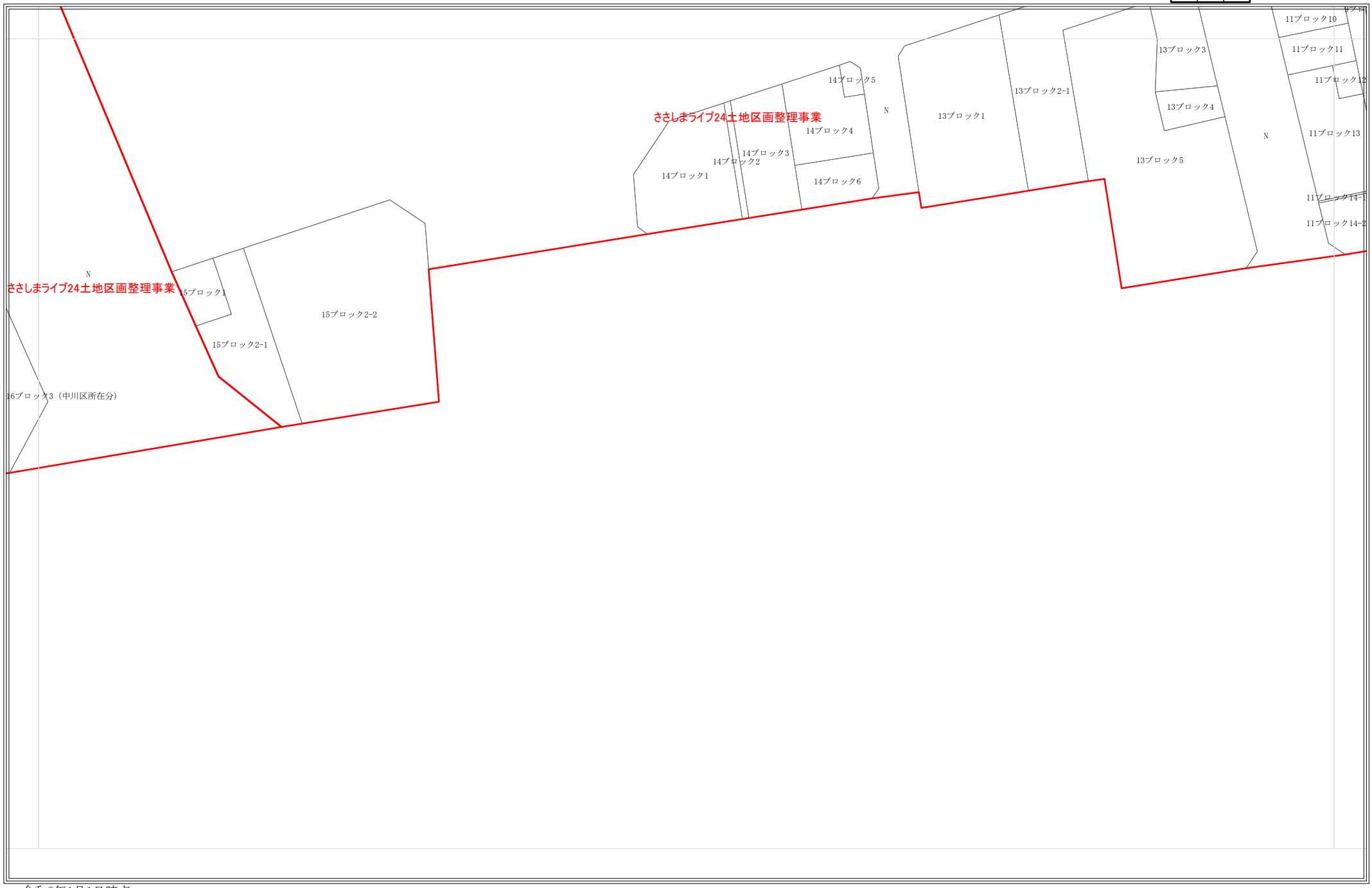

令和8年1月1日時点
・この図面は課税のために作成した図面です。権利関係等の根拠になるものではありません。
・無地番については、Nまたは名古屋市の内部管理番号（例：9876543-A)が表示されている場合があります。

0 25 50 100 メートル

1:1,200

2144’

地番参考図

2078	2079	2080
2143	2144	2145
2207	2208	2209

令和8年1月1日時点
・この図面は課税のために作成した図面です。権利関係等の根拠になるものではありません。
・無地番については、Nまたは名古屋市の内部管理番号（例：9876543-A)が表示されている場合があります。

0 25 50 100 メートル

1:1,200