索引図

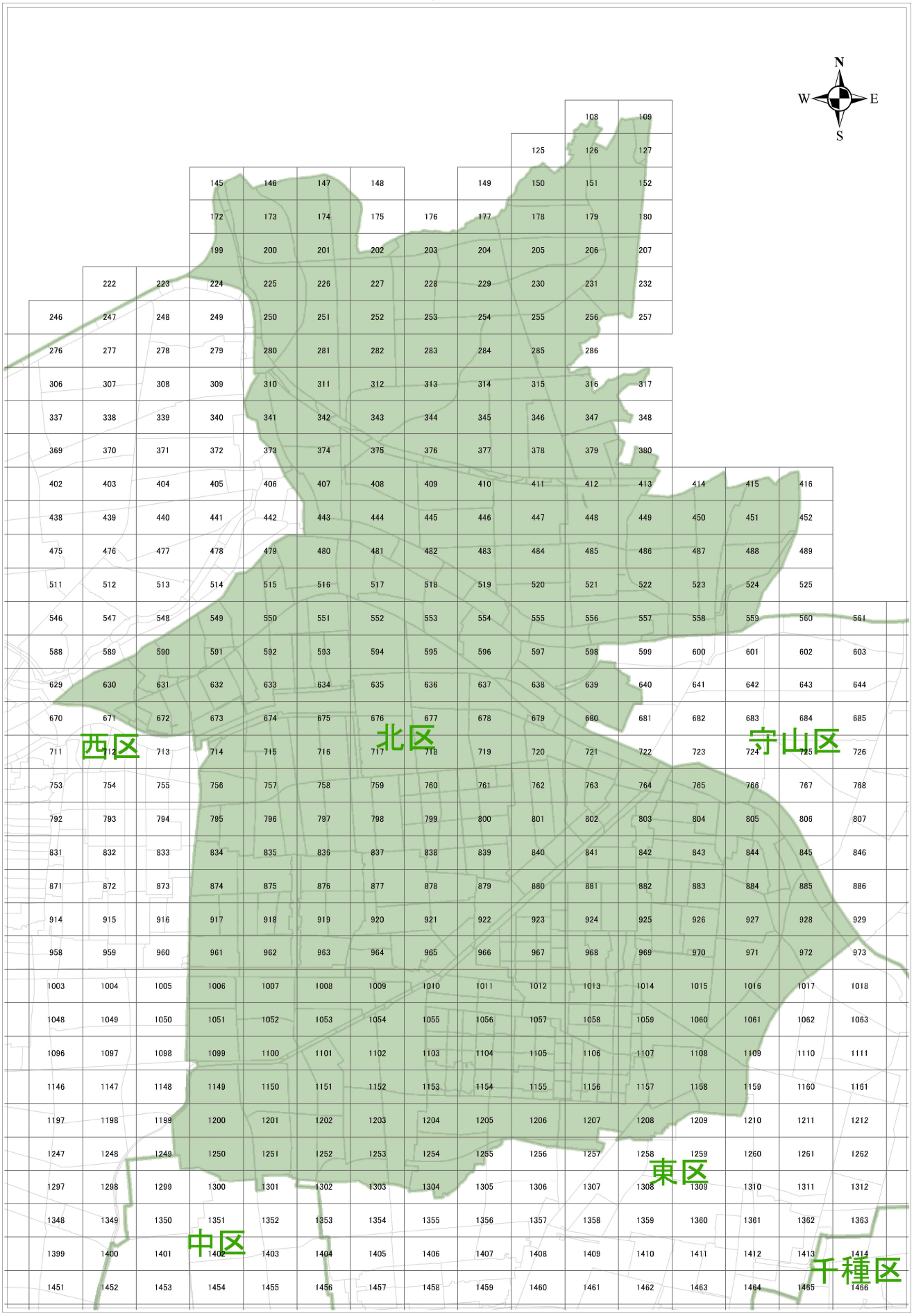

0 500 1,000 2,000 メートル

1:30,000

北区　図面番号一覧

町字名	図面番号														
芦辺町１丁目	1058	1106													
芦辺町２丁目	1058	1106													
芦辺町３丁目	1058	1059	1106	1107											
生駒町１丁目	1055	1103													
生駒町２丁目	1055	1056	1103	1104											
生駒町３丁目	1056	1104													
生駒町４丁目	1056	1104													
生駒町５丁目	1056	1057	1104	1105											
生駒町６丁目	1057	1105													
生駒町７丁目	1057	1105													
石園町１丁目	1058														
石園町２丁目	1058														
石園町３丁目	1058	1059													
大蔵町	1011	1012	1056	1057											
大杉町１丁目	1153														
大杉町２丁目	1153	1154													
大杉町３丁目	1154														
大杉町４丁目	1154														
大杉町５丁目	1154	1155													
大杉町６丁目	1155														
大杉町７丁目	1155														
大杉一丁目	1254	1255	1304	1305											
大杉二丁目	1204	1205	1254	1255											
大杉三丁目	1153	1154	1204	1205											
大曽根一丁目	1107	1155	1156	1157	1206	1207	1208	1256	1257						
大曽根二丁目	1157	1158	1208	1209	1257	1258									
大曽根三丁目	1108	1109	1158	1159	1209	1210									
大野町１丁目	798	799	837	838											
大野町２丁目	799	838													
大野町３丁目	799	800	838	839											
大野町４丁目	800	839													

北区　図面番号一覧

町字名	図面番号														
大野町５丁目	800	839													
御成通１丁目	969	1014													
御成通２丁目	969														
御成通３丁目	925	969													
御成通４丁目	882	925													
尾上町	881	924													
織部町	881	882	924	925											
大曽根四丁目	1107	1108	1157	1158	1208										
金田町１丁目	759	760													
金田町２丁目	760														
金田町３丁目	760	761													
金田町４丁目	719	760	761												
金田町５丁目	719	761													
金田町６丁目	719	720	761	762											
上飯田通１丁目	842	882													
上飯田通２丁目	803	842													
上飯田通３丁目	764	803													
上飯田北町１丁目	842	843													
上飯田北町２丁目	803	804	842	843											
上飯田北町３丁目	764	765	803	804											
上飯田北町４丁目	764	765	804												
上飯田西町１丁目	841	842	881	882											
上飯田西町２丁目	841	842													
上飯田西町３丁目	802	803	841	842											
上飯田東町１丁目	884	885	927	928											
上飯田東町２丁目	805	806	844	845	884	885									
上飯田東町３丁目	844	884													
上飯田東町４丁目	843	844	883	884											
上飯田東町５丁目	765	766	804	805	843	844									
上飯田南町１丁目	842	882	925												
上飯田南町２丁目	842	843	882	883	925	926									

北区　図面番号一覧

町字名	図面番号														
上飯田南町３丁目	843	883	926												
上飯田南町４丁目	883	884	926	927	970	971									
上飯田南町５丁目	926	970													
上名古屋町字弁才	1099	1100													
川中町	635	636	676	677	717	759									
垣戸町１丁目	966	967	1011	1012											
垣戸町２丁目	967	1012													
垣戸町３丁目	967	1012													
木津根町	922	966													
金城町２丁目	835	836	875	876	918	919	962	963							
金城町３丁目	757	758	796	797	835	836									
金城町４丁目	674	715	757												
金城一丁目	1050	1051	1098	1099											
金城二丁目	1005	1006	1050	1051											
金城三丁目	1006	1007	1051	1052											
金城四丁目	1051	1052	1099	1100	1101										
黒川本通１丁目	1009	1010	1054												
黒川本通２丁目	963	964													
黒川本通３丁目	920	963	964												
黒川本通４丁目	877	920	964												
黒川本通５丁目	837	877													
紅雲町	1012	1057	1058												
光音寺町１丁目	756	757	795	796											
光音寺町２丁目	673	674	714	715	756	757									
光音寺町３丁目	715	757	796												
光音寺町４丁目	674	715													
光音寺町字野方	633	634	635	673	674	675	676	714							
駒止町１丁目	917	960	961												
駒止町２丁目	917	918	961	962											
米が瀬町	598	638	639	640	680	681									
彩紅橋通１丁目	1059	1107													

北区　図面番号一覧

町字名	図面番号														
彩紅橋通２丁目	1059														
指金町	969	970													
猿投町	965	966	1010	1011	1012										
志賀町１丁目	920	921	964	965	1010										
志賀町２丁目	920	921													
志賀町３丁目	878	879	921	922	965										
志賀町４丁目	837	838	877	878	920	921									
志賀町５丁目	878	879	921												
志賀町字蒲生原	1010														
志賀本通１丁目	1010	1011													
志賀本通２丁目	1011	1012													
志賀南通１丁目	963	964	1008	1009											
志賀南通２丁目	964	965	1009	1010											
敷島町	919	963	964												
清水町６丁目	1153														
清水町７丁目	1103	1153													
清水町８丁目	1055	1103													
清水一丁目	1252	1253	1302	1303											
清水二丁目	1152	1153	1203	1204	1253	1254	1303	1304							
清水三丁目	1151	1152	1202	1203	1252	1253									
清水四丁目	1053	1054	1101	1102	1151	1152									
清水五丁目	1009	1010	1054	1055	1102	1103	1152	1153							
下飯田町１丁目	924	968	1013												
下飯田町２丁目	924	968	1013												
下飯田町３丁目	924	925	968	969	1013	1014									
下飯田町４丁目	925	969	1013	1014											
下飯田町９９丁目	880	922	923	966											
城見通１丁目	960	961	1005	1006											
城見通２丁目	961	962	1006	1007											
城見通３丁目	962	963	1007	1008											
新堀町	763	764	802	803											

北区　図面番号一覧

町字名	図面番号														
神明町	1010	1011	1055	1056											
成願寺町字北野	597	598	638	639											
成願寺町字米ケ瀬	597	637	638	639	679	680									
成願寺一丁目	516	517	551	552	553	593	594	595	635	636					
成願寺二丁目	553	595	596	636	637										
城東町１丁目	1055														
城東町２丁目	1055	1056													
城東町３丁目	1056														
城東町４丁目	1056														
城東町５丁目	1056	1057													
城東町６丁目	1057	1105													
城東町７丁目	1057	1105													
杉栄町１丁目	1155	1156													
杉栄町２丁目	1155	1156													
杉栄町３丁目	1105	1106	1155	1156											
杉栄町４丁目	1105	1106													
杉栄町５丁目	1057	1058	1105	1106											
杉村一丁目	1154	1155	1205	1206	1255	1256									
龍ノ口町１丁目	922	923	966	967											
龍ノ口町２丁目	923	967													
龍ノ口町３丁目	923	967													
田幡一丁目	1052	1053	1054	1100	1101										
田幡二丁目	1007	1008	1009	1052	1053	1054									
稚児宮通１丁目	965	1010													
稚児宮通２丁目	921	922	965	966											
中丸町１丁目	795	834													
中丸町２丁目	795	796	834	835											
中丸町３丁目	757	796	835												
辻町１丁目	720	762	800	801	839	840	879	880							
辻町２丁目	720	762	801	840											
辻町３丁目	720	762	763	801	802	840									

北区　図面番号一覧

町字名	図面番号														
辻町４丁目	720	721	762	763	802										
辻町５丁目	763	802													
辻町６丁目	722	763	764												
辻町７丁目	721	722	763	764											
辻町８丁目	720	721	763												
辻町９丁目	679	720	721												
辻町字古新田	722	723	764	765											
辻町字流	840	841	880	881											
辻町字薬師浦	679	680	720	721	722	764									
辻本通１丁目	879	880	922	923	966										
辻本通２丁目	840	879	880												
辻本通３丁目	801	802	840	841											
辻本通４丁目	802	841													
天道町１丁目	759	760	798	799											
天道町２丁目	760	799													
天道町３丁目	760	761	799	800											
天道町４丁目	761	800													
天道町５丁目	761	762	800	801											
憧旛町１丁目	966	967													
憧旛町２丁目	967														
憧旛町３丁目	967														
中切町１丁目	550	592	633												
中切町２丁目	550	551	592	593	633	634									
中切町３丁目	551	593	634												
中切町４丁目	551	593	594	634	635										
中切町５丁目	516	551													
中切町６丁目	516	550	551	592											
中切町字石原	633	634													
中切町字新田	633														
中切町字野間	634	635													
中杉町１丁目	1103	1153													

北区　図面番号一覧

町字名	図面番号														
中杉町２丁目	1103	1104	1153	1154											
中杉町３丁目	1104	1154													
長喜町１丁目	838	878													
長喜町２丁目	838	839	878	879											
長喜町３丁目	839	879													
長喜町４丁目	839	879													
長田町１丁目	1104	1154													
長田町２丁目	1104	1154	1155												
長田町３丁目	1105	1155													
長田町４丁目	1105	1155													
浪打町１丁目	758	759	797	798	836	837									
浪打町２丁目	675	716	758												
西志賀町１丁目	874	917	961												
西志賀町２丁目	874	917	961												
西志賀町３丁目	874	875	917	918	962										
西志賀町４丁目	875	918													
西志賀町５丁目	875	918													
野方通１丁目	673	674	714												
野方通２丁目	674														
野方通３丁目	674	675													
野方通４丁目	675	676													
萩野通１丁目	758	759	798	837											
萩野通２丁目	675	676	716	717	758	759									
八龍町１丁目	925	926	969	970											
鳩岡町１丁目	759	798	837												
鳩岡二丁目	676	677	717	718	759	760									
東大杉町１丁目	1156														
東大杉町２丁目	1156														
東大杉町３丁目	1156														
東大杉町４丁目	1156	1157	1207	1208											
東大曽根町上１丁目	1107														

北区　図面番号一覧

町字名	図面番号														
東長田町１丁目	1156														
東長田町２丁目	1156														
東長田町３丁目	1156														
東長田町４丁目	1156	1157													
東水切町１丁目	1058	1106	1156												
東水切町２丁目	1106	1156													
東水切町３丁目	1106	1156													
東水切町４丁目	1106	1107	1156	1157											
平手町１丁目	834	874													
平手町２丁目	834	835	874	875											
福徳町１丁目	671	672													
福徳町２丁目	630	631	671	672	713										
福徳町３丁目	631	672	673	713											
福徳町４丁目	631	632	672	673											
福徳町５丁目	591	632	673	674	714										
福徳町６丁目	591	592	632	633	674										
福徳町７丁目	550	591	592	633	674										
福徳町字色田	591														
福徳町字長直	591	632	633	673	674										
福徳町字七合	589	590	629	630	631	670	671								
福徳町字孫六	671	672													
平安通１丁目	1014	1059													
平安一丁目	1014	1059	1060	1107	1108										
平安二丁目	969	970	1014	1015	1059	1060	1108								
真畔町	880	923													
桝形町１丁目	714														
水切町１丁目	1103														
水切町２丁目	1103	1104													
水切町３丁目	1104														
水切町４丁目	1104														
水切町５丁目	1104	1105	1154	1155											

北区　図面番号一覧

町字名	図面番号														
水切町６丁目	1105	1155													
水切町７丁目	1105	1155													
水草町１丁目	757	758	797	836											
水草町２丁目	674	675	715	716	757	758									
名城一丁目	1099	1148	1149	1199	1200	1201	1249	1250	1251	1300	1301				
名城二丁目	1099	1100	1149	1150	1200	1201									
名城三丁目	1201	1251	1301												
元志賀町１丁目	876	919	963												
元志賀町２丁目	876	877	919	920	963	964									
八代町１丁目	836	876													
八代町２丁目	836	837	876	877											
安井町字河野	637	638	679												
安井一丁目	677	678	718	719	760	761									
安井二丁目	636	637	677	678											
安井三丁目	637	638	678	679											
安井四丁目	678	679	719	720											
矢田町１丁目	928														
柳原一丁目	1201	1202	1251	1252	1301	1302									
柳原二丁目	1100	1101	1150	1151	1201	1202									
柳原三丁目	1101	1151	1202												
柳原四丁目	1202	1252	1302												
山田西町２丁目	970														
山田一丁目	1016	1060	1061	1108	1109										
山田二丁目	1015	1016	1060	1061	927	928	970	971	972						
山田三丁目	1016	1017	1061	1062	971	972									
山田四丁目	1017	885	928	929	972	973									
山田五丁目	844	845	885												
芳野二丁目	1255	1256													
芳野三丁目	1256	1257													
瑠璃光町１丁目	967	968	1012	1013											
瑠璃光町２丁目	967	968													

北区　図面番号一覧

町字名	図面番号														
瑠璃光町３丁目	923	924	967	968											
瑠璃光町４丁目	923	924													
瑠璃光町５丁目	880	881	923	924											
若葉通１丁目	1012	1057													
若葉通２丁目	1012	1013	1057	1058											
若葉通３丁目	1013	1058													
若葉通４丁目	1013	1058													
若葉通５丁目	1013	1014	1058	1059											
池花町	254	255	284	285	314	315									
大我麻町	201	226	250	251	280	281	310	311	342						
落合町	373	374	406	407	443										
会所町	146	147	173	174	200	201									
喜惣治一丁目	199	200	201	224	225	226	250	251	280						
喜惣治二丁目	145	146	172	173	199	200	201								
北久手町	108	125	126	149	150	151	177	178	179						
桐畑町	206	207	231	232	256	257									
楠町大字味鋺字県木	379														
楠町大字味鋺字伊勢山	412	413													
楠町大字味鋺字落合	373	406	407	443	444	480									
楠町大字味鋺字北荒原	410														
楠町大字味鋺字北加勢	379														
楠町大字味鋺字北嵯峨	411														
楠町大字味鋺字狐塚	411														
楠町大字味鋺字四反田	375														
楠町大字味鋺字外畑	452	488	489	524	525	559									
楠町大字味鋺字竹鼻	411	412	448												
楠町大字味鋺字天道	555	556	597	598											
楠町大字味鋺字堂ノ前	521	522	556	557	598	599									
楠町大字味鋺字名栗	519	554	555	597											
楠町大字味鋺字生棚	443	444	480	481											
楠町大字味鋺字西御手作	375	376													

北区　図面番号一覧

町字名	図面番号														
楠町大字味鋺字東御手作	376	377	409	410											
楠町大字味鋺字船原	410	411	446												
楠町大字味鋺字政所	557	599													
楠町大字味鋺字南荒原	410														
楠町大字味鋺字南加勢	411	412													
楠町大字味鋺字南合戸	482	518	519												
楠町大字味鋺字南中田	481	482	518												
楠町大字味鋺字南山	523	524	557	558	599	600									
楠町大字味鋺字冥加	519	554													
楠町大字大蒲新田字三角	310														
楠町大字喜惣治新田字一番割	145	172													
楠町大字喜惣治新田字二番割	172	199													
楠町大字喜惣治新田字三番割	199														
楠町大字喜惣治新田字四番割	199	224	225												
楠町大字喜惣治新田字七番割	280	310													
楠町大字喜惣治新田字中島	145	172	199	223	224	225									
楠町大字如意字御花街道	109	127													
楠町大字如意字三軒屋	285														
楠町大字如意字尻広	342	343	374	375											
楠町大字如意字新堀	310	341	373	406											
楠町大字如意字擂鉢池	127														
楠町大字如意字鳥見塚	342														
楠町大字如意字仲田	342	343													
楠町大字如意字長丁	280	310	311	342											
楠町大字如意字長ノ島	375														
楠味鋺一丁目	521	522	556	557											
楠味鋺二丁目	485	486	521	522											
楠味鋺三丁目	379	380	412	413	447	448	449	484	485	486					
楠味鋺四丁目	413	414	449	450	486	487									
楠味鋺五丁目	486	487	522	523	557	558									
楠一丁目	313	314	343	344	345	375	376	377	410						

北区　図面番号一覧

町字名	図面番号														
楠二丁目	314	315	345	346	377	378	410	411							
楠三丁目	315	346	378	379	411	412									
楠四丁目	315	316	317	346	347	348	378	379							
楠五丁目	347	378	379	380	412										
玄馬町	310	311	341	342	373	374									
五反田町	311	312	313	314	342	343	344	374	375	407					
三軒町	230	231	255	256	285	286	315	316							
新沼町	147	148	174	175	201	202									
苗田町	176	177	202	203	204										
中味鋺一丁目	519	520	521	554	555	556									
中味鋺二丁目	483	484	485	519	520	521									
中味鋺三丁目	410	411	412	446	447	448	483	484							
西味鋺一丁目	374	407	408	443	444	445	481	482							
西味鋺二丁目	374	375	376	407	408	409	444	445							
西味鋺三丁目	376	409	410	445	446										
西味鋺四丁目	445	446	482	483											
西味鋺五丁目	482	483	518	519											
如意一丁目	228	229	230	253	254	255									
如意二丁目	203	204	228	229											
如意三丁目	177	178	179	204	205	206									
如意四丁目	204	205	206	229	230										
如意五丁目	205	206	229	230	231	255									
如来町	202	203	227	228	252	253									
東味鋺一丁目	414	415	450	451	487	488	523	558							
東味鋺二丁目	415	416	451	452	487	488	489								
東味鋺三丁目	452	487	488	489	523	524	558	559							
丸新町	201	202	226	227	251	252	281	282	311	312	342				
六が池町	108	109	126	127	151	152	179	180	206	207					
若鶴町	252	253	254	282	283	284	312	313	314						
上名古屋町久之内	1148	1149													
上名古屋町花畑	1148	1199													

北区　図面番号一覧

町字名	図面番号														
志賀町町東	965	966	1010												
志賀町五反田	966														
志賀町勘定寺前	1009	1010	1054												
成願寺町申松	517	518	552	553											
成願寺町西浦	554	555	596	597	637	638									
成願寺町北ボウシ	481	482	517	518	553										
成願寺町八反田	480	481	516	517											
成願寺町寺西	518	519	553	554	595	596									
杉村町道下	1054														
田幡町東東光寺	1053	1054													
田幡町西東光寺	1053	1100	1101												
田幡町塩薮	1100														
辻町新明	763	802													
辻町砂田	802	841													
辻町下道	840	841	880												
中切町塚坪	479	480	515	516											
中切町西裏	479	515	550												
中切町初坪	515	516	550	551											
中切町犬山	479	515													
福徳町苗代田	591	631	632												
福徳町八反田	479	514	515	549	550	591	592								
福徳町太夫割	630	631	671												
福徳町水落	548	549	590	591	631	632									
福徳町溝向	589	590	631												
福徳町寄町	514	549	591												
上飯田町北山	723	764	765	766	804	805									
上飯田町向砂田	764	802	803												
金作町５丁目	1009	1054													
山田町字古川	766	805	806	845	885	886	928								
矢田町字寺西	885	886	928	929	973										

地番参考図

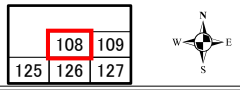

令和8年1月1日時点
・この図面は課税のために作成した図面です。権利関係等の根拠になるものではありません。
・無地番については、Nまたは名古屋市の内部管理番号（例：9876543-A)が表示されている場合があります。

0 25 50 100 メートル

1:1,200

地番参考図



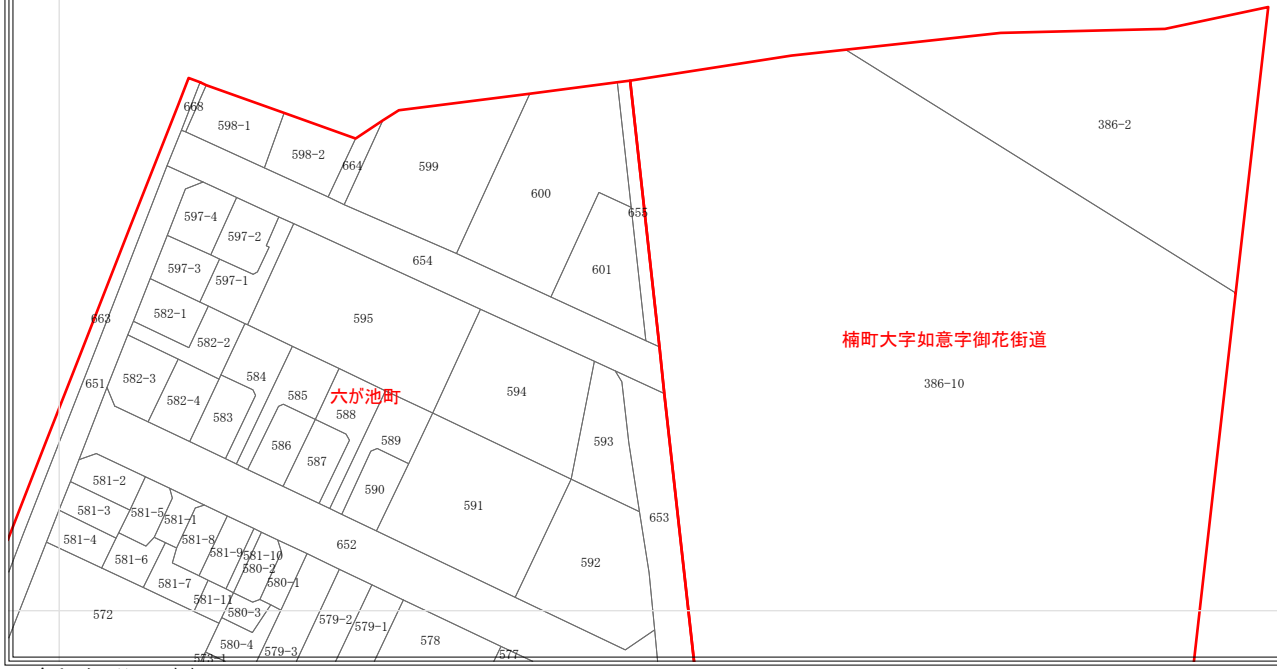

令和8年1月1日時点
・この図面は課税のために作成した図面です。権利関係等の根拠になるものではありません。
・無地番については、Nまたは名古屋市の内部管理番号（例：9876543-A)が表示されている場合があります。

0 25 50 100 メートル

1:1,200

地番参考図

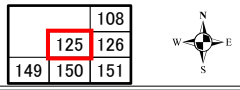

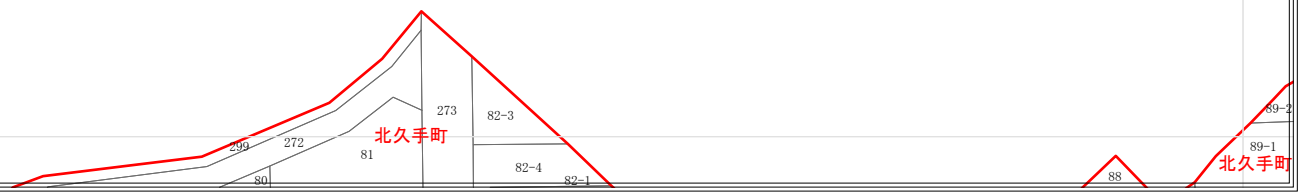

令和8年1月1日時点
・この図面は課税のために作成した図面です。権利関係等の根拠になるものではありません。
・無地番については、Nまたは名古屋市の内部管理番号（例：9876543-A)が表示されている場合があります。

0 25 50 100 メートル

1:1,200

地番参考図

	108	109
125	126	127
150	151	152

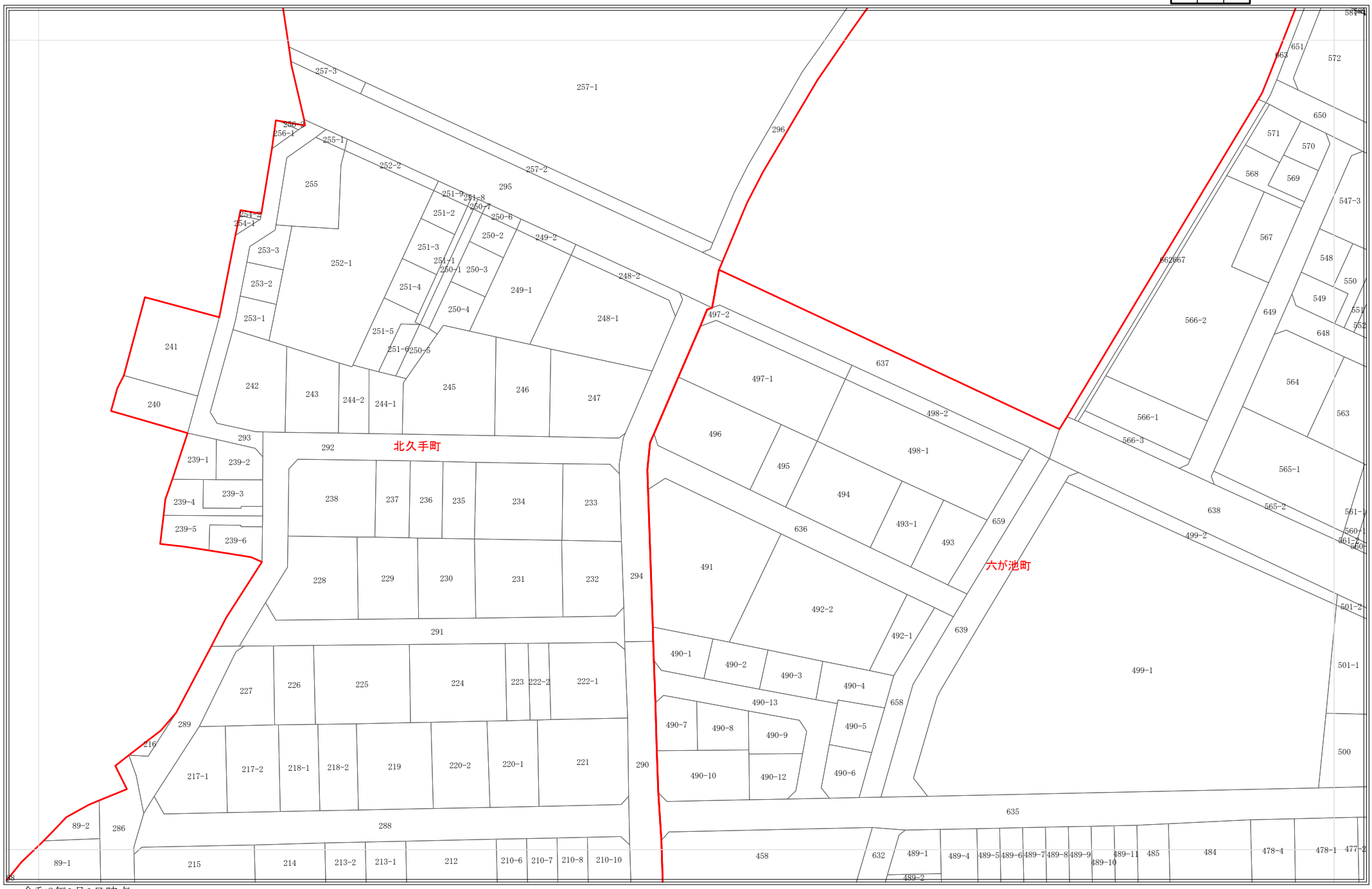

令和8年1月1日時点
・この図面は課税のために作成した図面です。権利関係等の根拠になるものではありません。
・無地番については、Nまたは名古屋市の内部管理番号（例：9876543-A)が表示されている場合があります。

0 25 50 100 メートル

1:1,200

地番参考図

108	109	
126	127	
151	152	

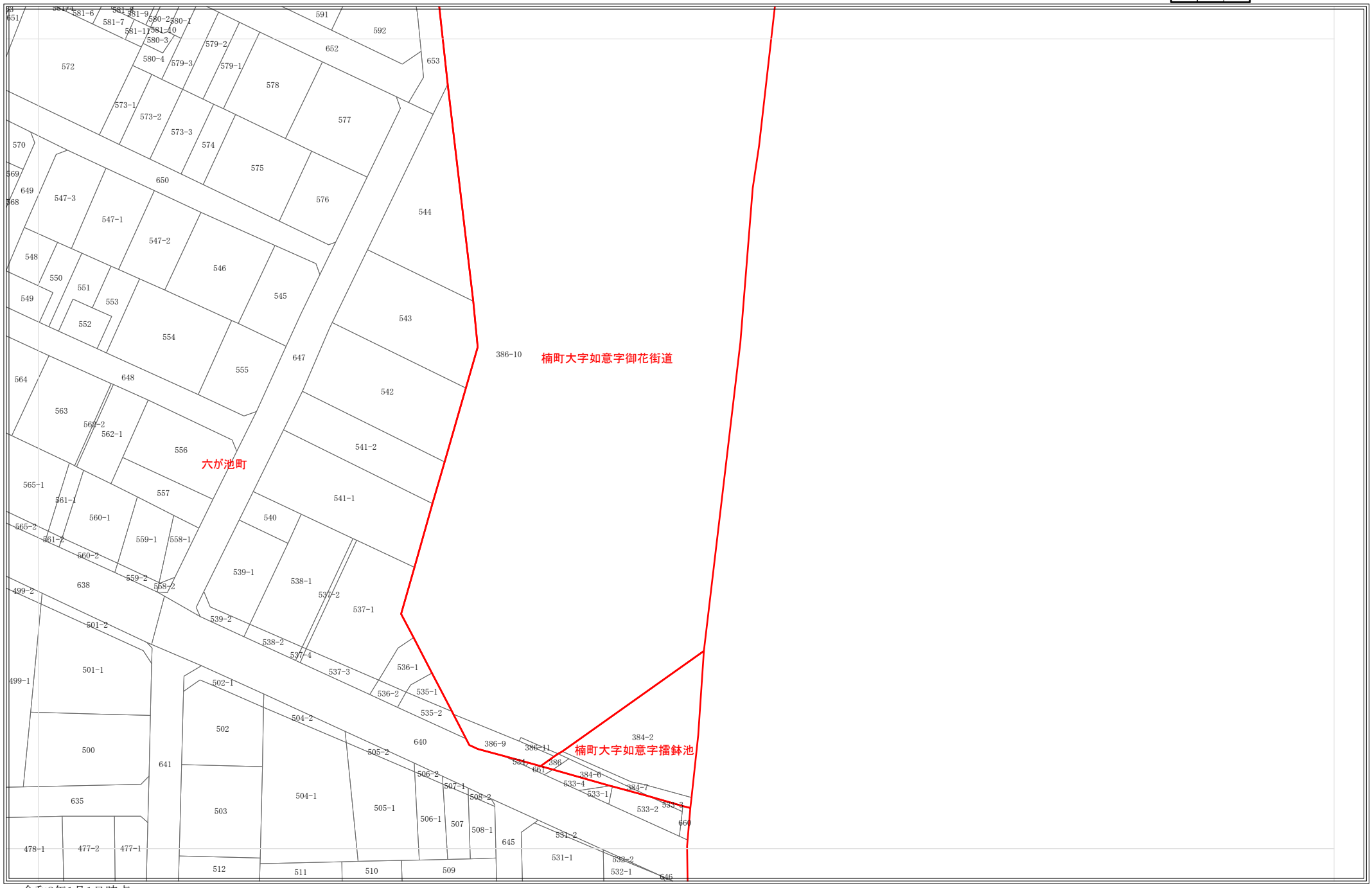

令和8年1月1日時点
・この図面は課税のために作成した図面です。権利関係等の根拠になるものではありません。
・無地番については、Nまたは名古屋市の内部管理番号（例：9876543-A)が表示されている場合があります。

0 25 50 100 メートル

1:1,200

地番参考図

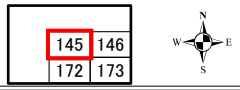

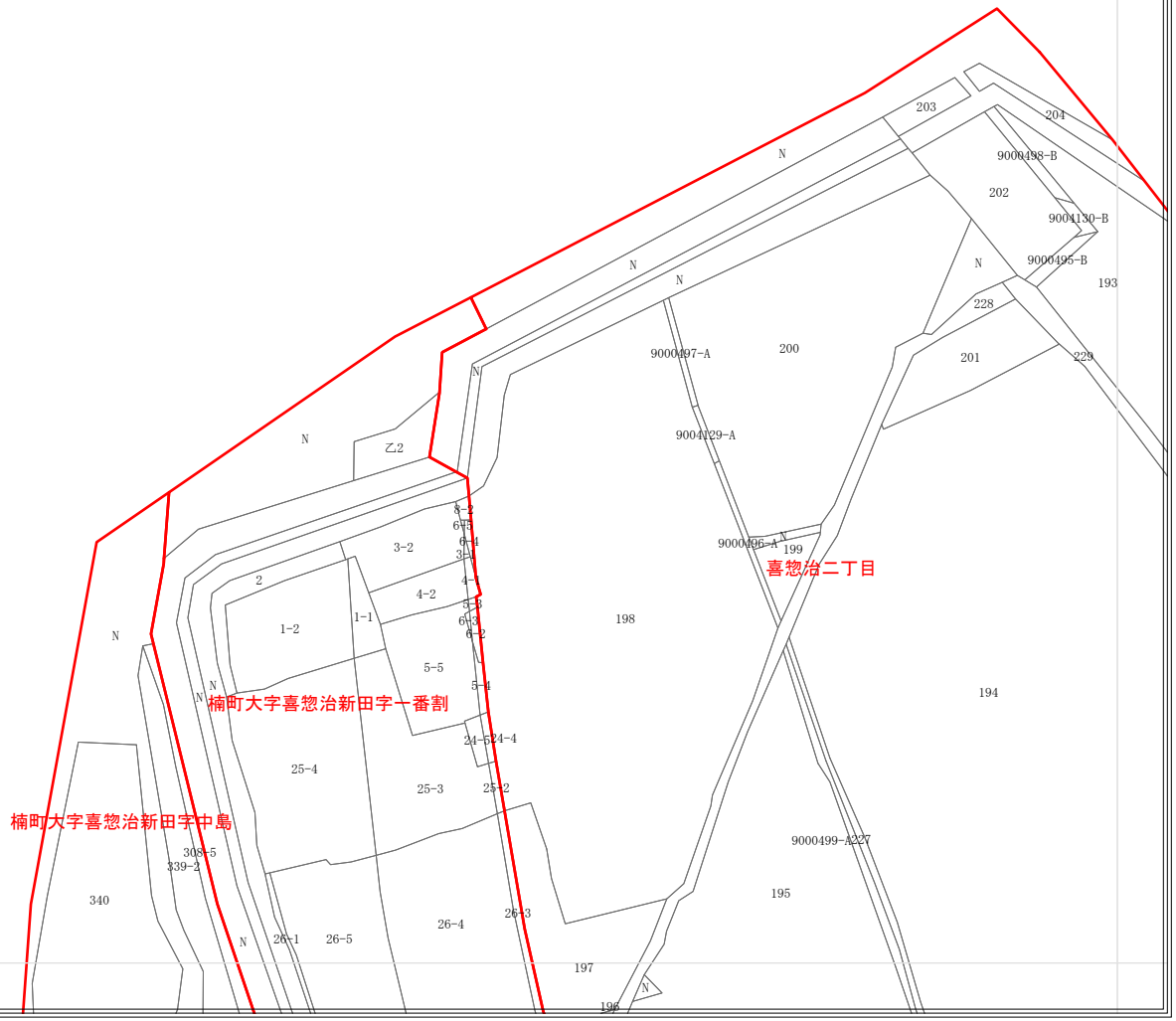

令和8年1月1日時点
・この図面は課税のために作成した図面です。権利関係等の根拠になるものではありません。
・無地番については、Nまたは名古屋市の内部管理番号（例：9876543-A)が表示されている場合があります。

0 25 50 100 メートル

1:1,200

地番参考図

145	146	147
172	173	174

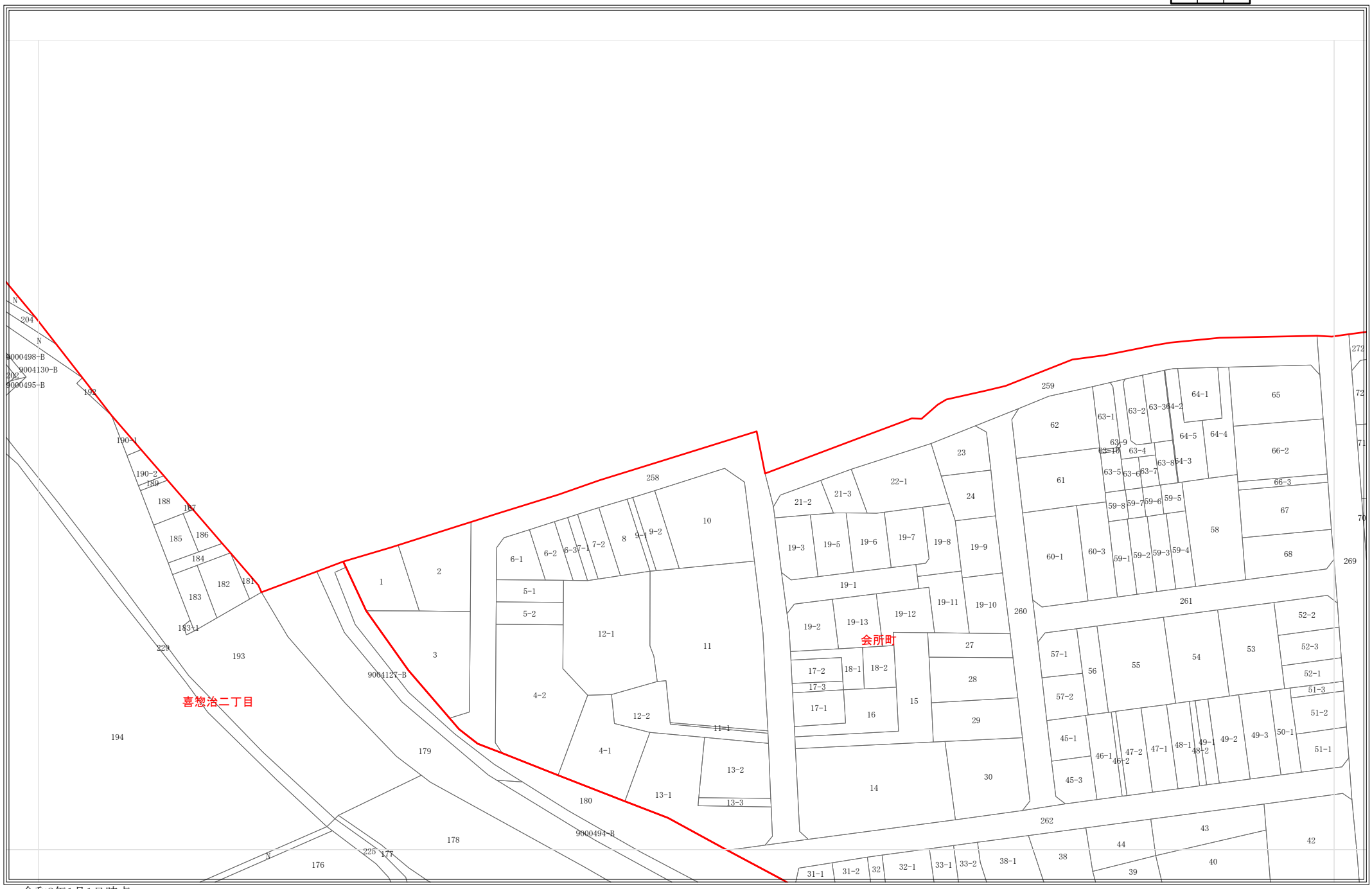

令和8年1月1日時点
・この図面は課税のために作成した図面です。権利関係等の根拠になるものではありません。
・無地番については、Nまたは名古屋市の内部管理番号（例：9876543-A)が表示されている場合があります。

0 25 50 100 メートル

1:1,200

地番参考図

146	147	148
173	174	175

令和8年1月1日時点
・この図面は課税のために作成した図面です。権利関係等の根拠になるものではありません。
・無地番については、Nまたは名古屋市の内部管理番号（例：9876543-A)が表示されている場合があります。

0 25 50 100 メートル

1:1,200

地番参考図

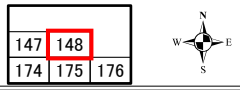

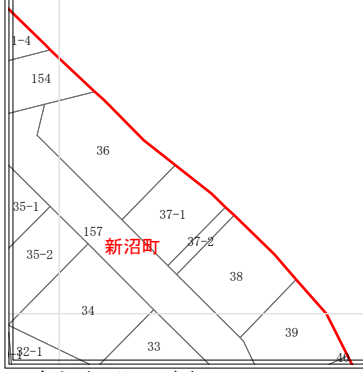

令和8年1月1日時点
・この図面は課税のために作成した図面です。権利関係等の根拠になるものではありません。
・無地番については、Nまたは名古屋市の内部管理番号（例：9876543-A)が表示されている場合があります。

0 25 50 100 メートル

1:1,200

地番参考図

		125
	149	150
176	177	178

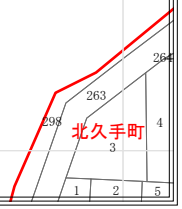

令和8年1月1日時点
・この図面は課税のために作成した図面です。権利関係等の根拠になるものではありません。
・無地番については、Nまたは名古屋市の内部管理番号（例：9876543-A)が表示されている場合があります。

0 25 50 100 メートル

1:1,200

150

地番参考図

	125	126
149	150	151
177	178	179

令和8年1月1日時点
・この図面は課税のために作成した図面です。権利関係等の根拠になるものではありません。
・無地番については、Nまたは名古屋市の内部管理番号（例：9876543-A)が表示されている場合があります。

0 25 50 100 メートル

1:1,200

地番参考図

125	126	127
150	151	152
178	179	180

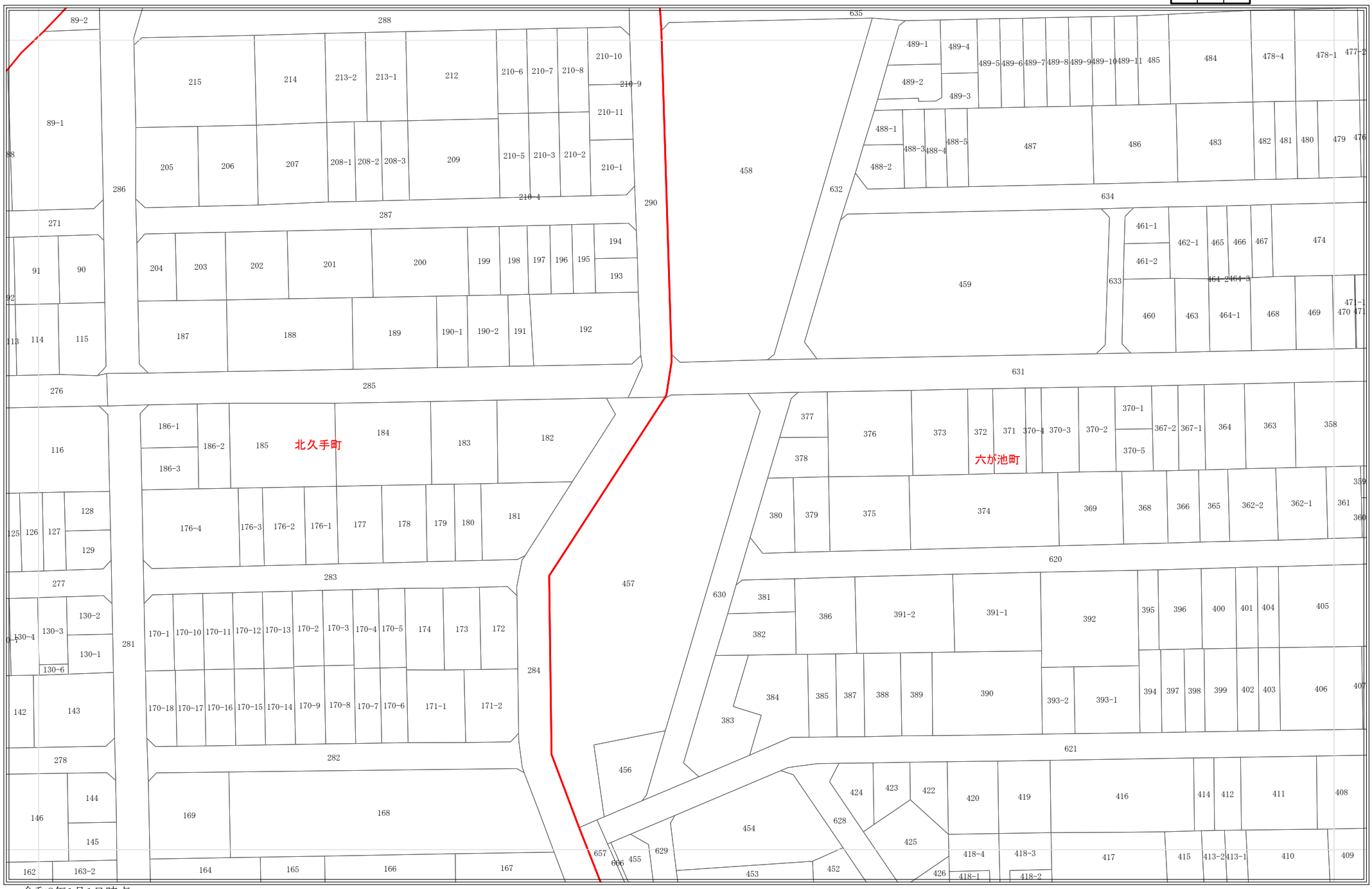

令和8年1月1日時点
・この図面は課税のために作成した図面です。権利関係等の根拠になるものではありません。
・無地番については、Nまたは名古屋市の内部管理番号（例：9876543-A)が表示されている場合があります。

0 25 50 100 メートル

1:1,200

地番参考図

126	127	
151	152	
179	180	

令和8年1月1日時点
・この図面は課税のために作成した図面です。権利関係等の根拠になるものではありません。
・無地番については、Nまたは名古屋市の内部管理番号（例：9876543-A)が表示されている場合があります。

0 25 50 100 メートル

1:1,200

地番参考図

	145	146
	172	173
	199	200

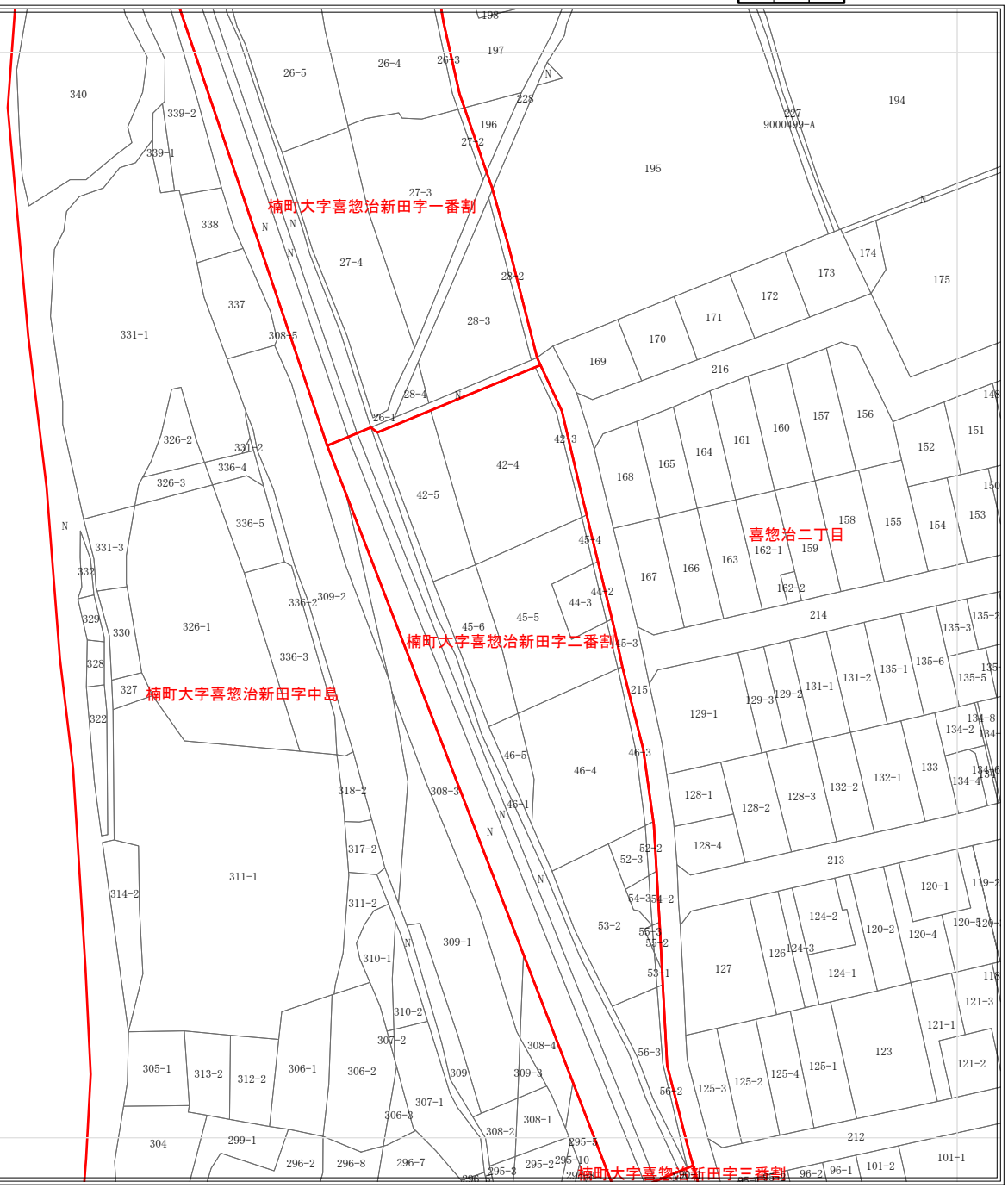

令和8年1月1日時点
・この図面は課税のために作成した図面です。権利関係等の根拠になるものではありません。
・無地番については、Nまたは名古屋市の内部管理番号（例：9876543-A)が表示されている場合があります。

0 25 50 100 メートル

1:1,200

173

地番参考図

145	146	147
172	173	174
199	200	201

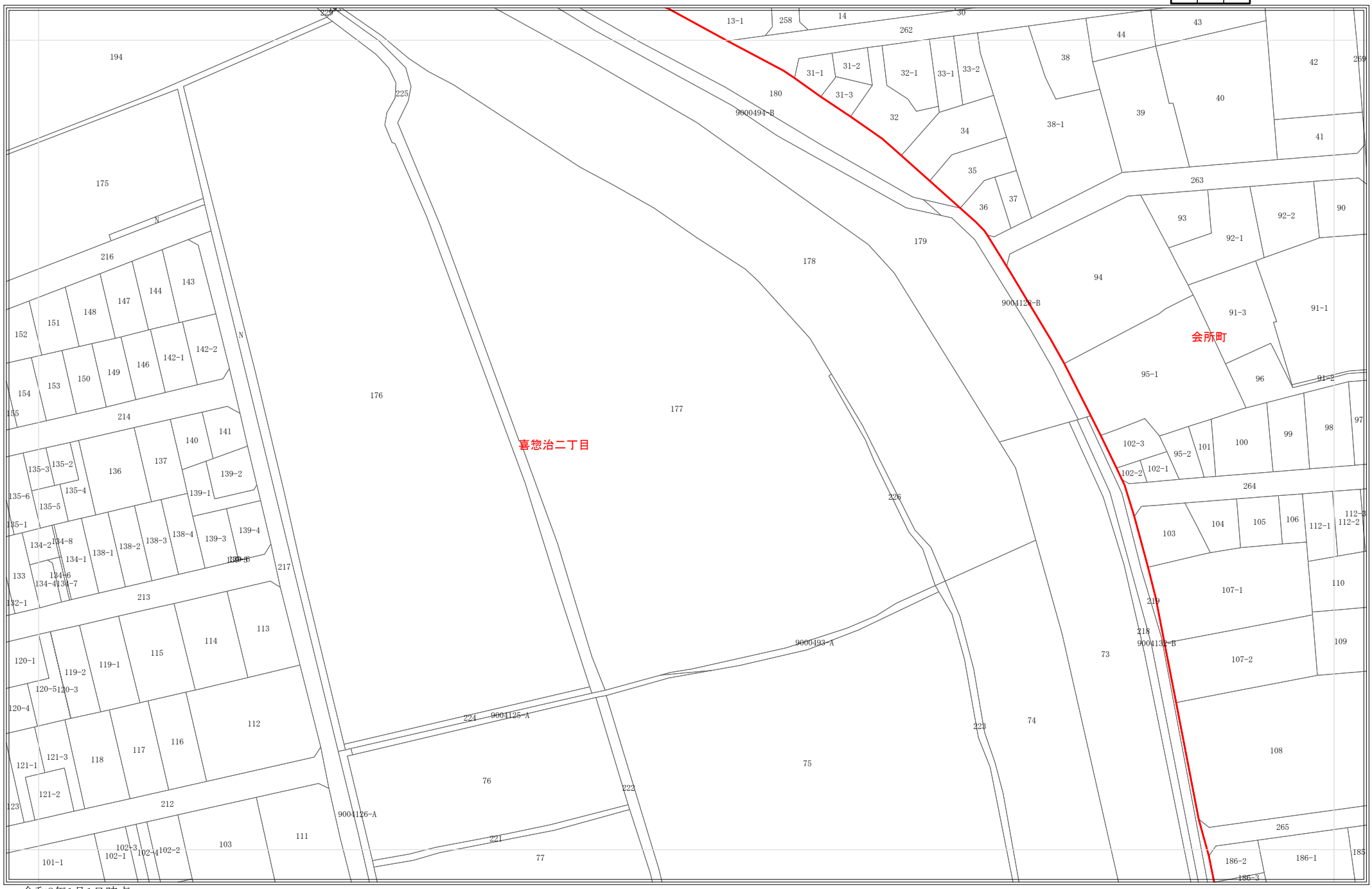

令和8年1月1日時点
・この図面は課税のために作成した図面です。権利関係等の根拠になるものではありません。
・無地番については、Nまたは名古屋市の内部管理番号（例：9876543-A)が表示されている場合があります。

0 25 50 100 メートル

1:1,200

174

地番参考図

146	147	148
173	174	175
200	201	202

令和8年1月1日時点
・この図面は課税のために作成した図面です。権利関係等の根拠になるものではありません。
・無地番については、Nまたは名古屋市の内部管理番号（例：9876543-A)が表示されている場合があります。

0 25 50 100 メートル

1:1,200

175

地番参考図

147	148	
174	175	176
201	202	203

令和8年1月1日時点
・この図面は課税のために作成した図面です。権利関係等の根拠になるものではありません。
・無地番については、Nまたは名古屋市の内部管理番号（例：9876543-A)が表示されている場合があります。

0 25 50 100 メートル

1:1,200

176

地番参考図

148		149
175	176	177
202	203	204

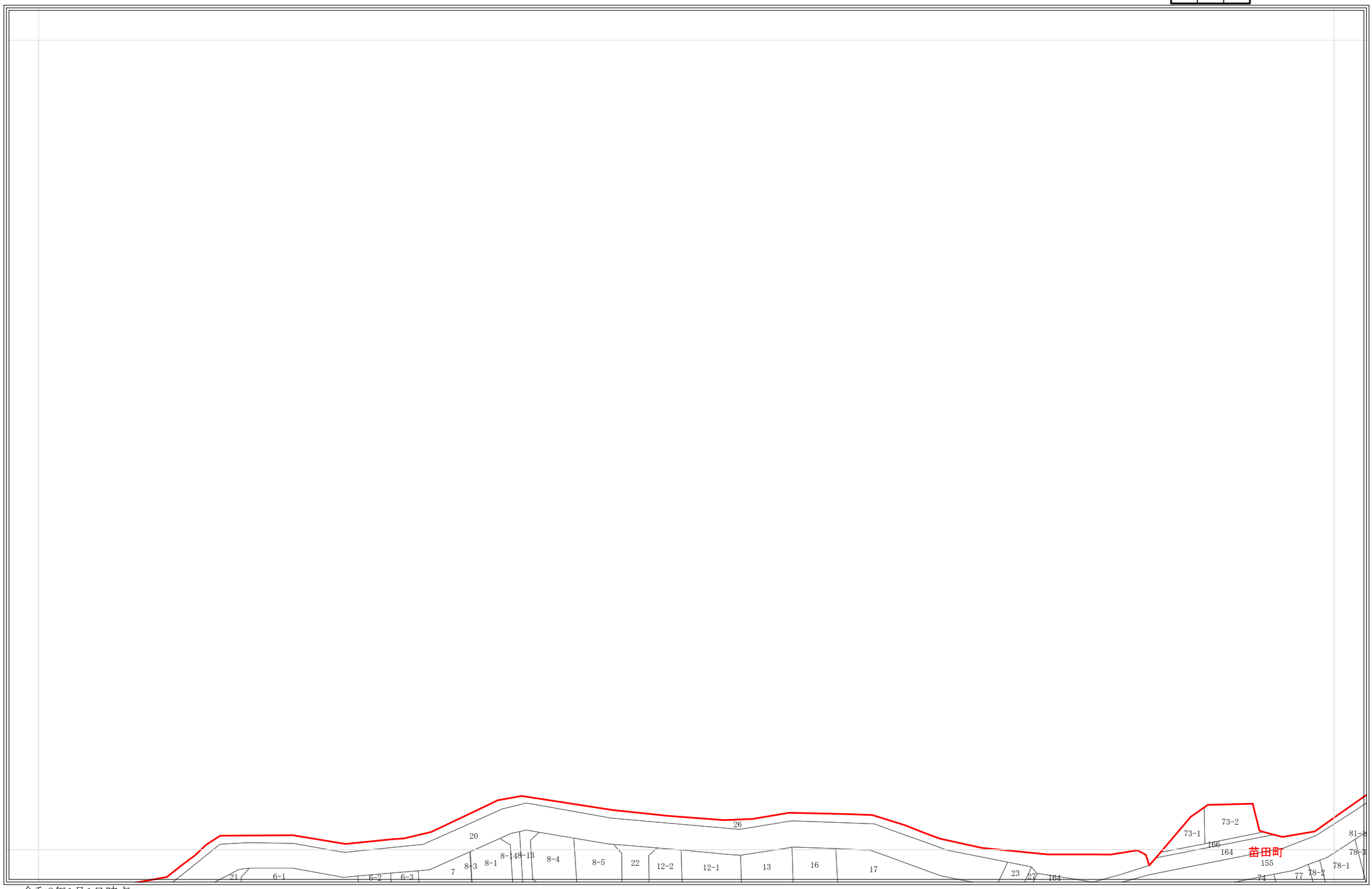

令和8年1月1日時点
・この図面は課税のために作成した図面です。権利関係等の根拠になるものではありません。
・無地番については、Nまたは名古屋市の内部管理番号（例：9876543-A)が表示されている場合があります。

0 25 50 100 メートル

1:1,200

177

地番参考図

	149	150
176	177	178
203	204	205

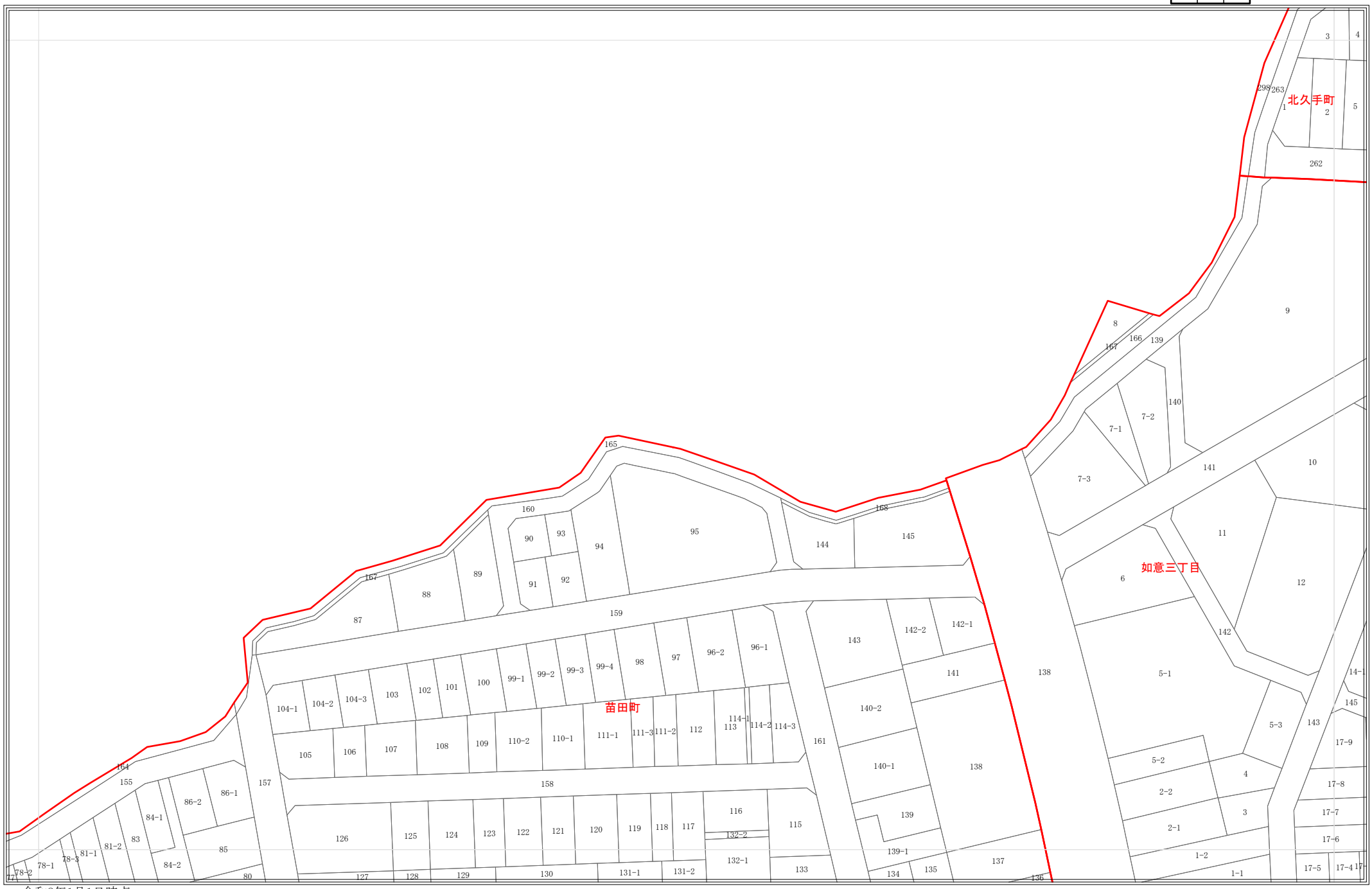

令和8年1月1日時点
・この図面は課税のために作成した図面です。権利関係等の根拠になるものではありません。
・無地番については、Nまたは名古屋市の内部管理番号（例：9876543-A)が表示されている場合があります。

0 25 50 100 メートル

1:1,200

178

地番参考図

149	150	151
177	178	179
204	205	206

令和8年1月1日時点
・この図面は課税のために作成した図面です。権利関係等の根拠になるものではありません。
・無地番については、Nまたは名古屋市の内部管理番号（例：9876543-A)が表示されている場合があります。

0 25 50 100 メートル

1:1,200

地番参考図

150	151	152
178	179	180
205	206	207

令和8年1月1日時点
・この図面は課税のために作成した図面です。権利関係等の根拠になるものではありません。
・無地番については、Nまたは名古屋市の内部管理番号（例：9876543-A)が表示されている場合があります。

0 25 50 100 メートル

1:1,200

地番参考図

151	152	
179	180	
206	207	

令和8年1月1日時点
・この図面は課税のために作成した図面です。権利関係等の根拠になるものではありません。
・無地番については、Nまたは名古屋市の内部管理番号（例：9876543-A)が表示されている場合があります。

0 25 50 100 メートル

1:1,200

地番参考図

	172	173
	199	200
223	224	225

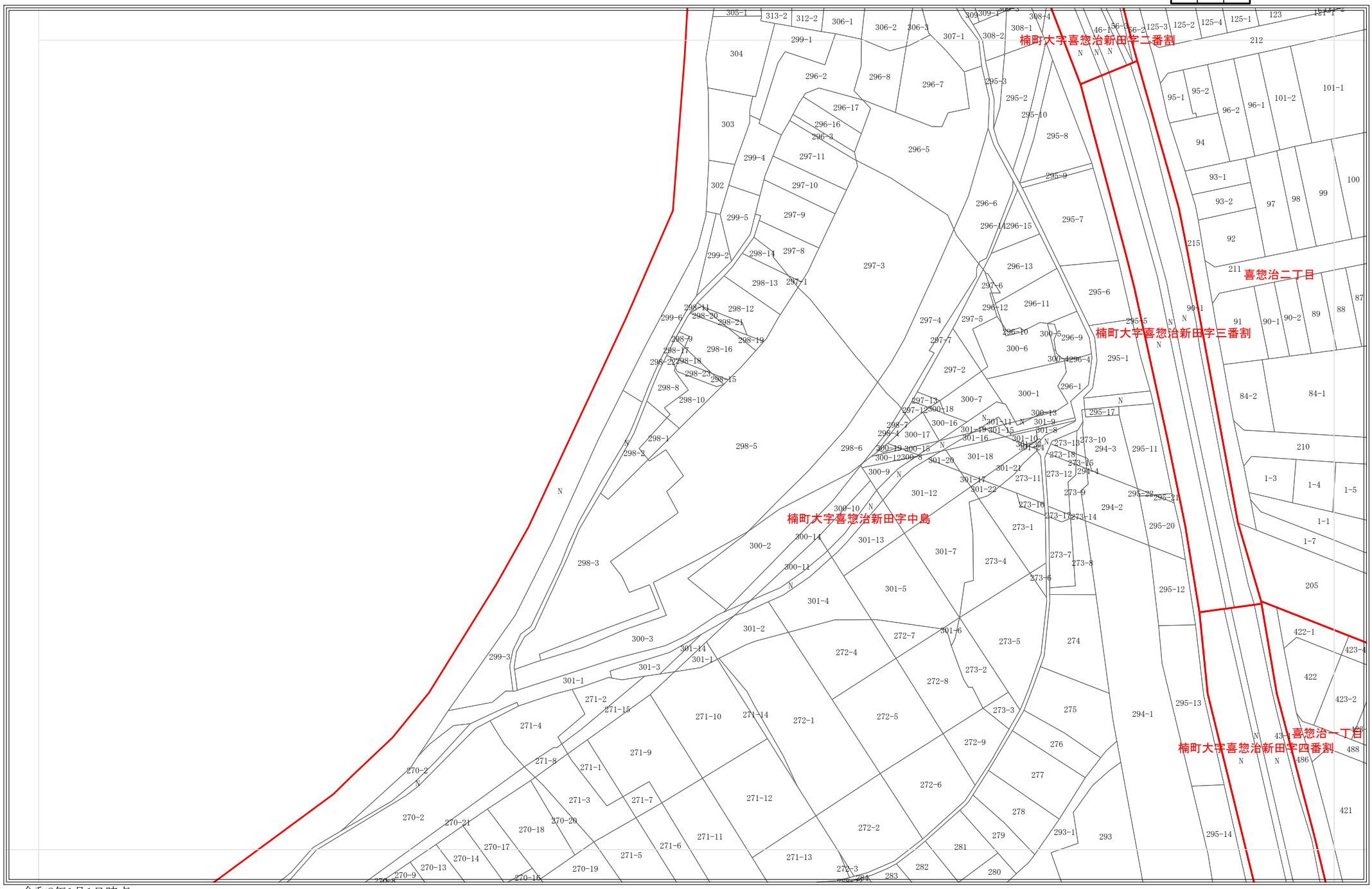

令和8年1月1日時点
・この図面は課税のために作成した図面です。権利関係等の根拠になるものではありません。
・無地番については、Nまたは名古屋市の内部管理番号（例：9876543-A)が表示されている場合があります。

0 25 50 100 メートル

1:1,200

200

地番参考図

172	173	174
199	200	201
224	225	226

令和8年1月1日時点
・この図面は課税のために作成した図面です。権利関係等の根拠になるものではありません。
・無地番については、Nまたは名古屋市の内部管理番号（例：9876543-A)が表示されている場合があります。

0 25 50 100 メートル

1:1,200

201

地番参考図

173	174	175
200	201	202
225	226	227

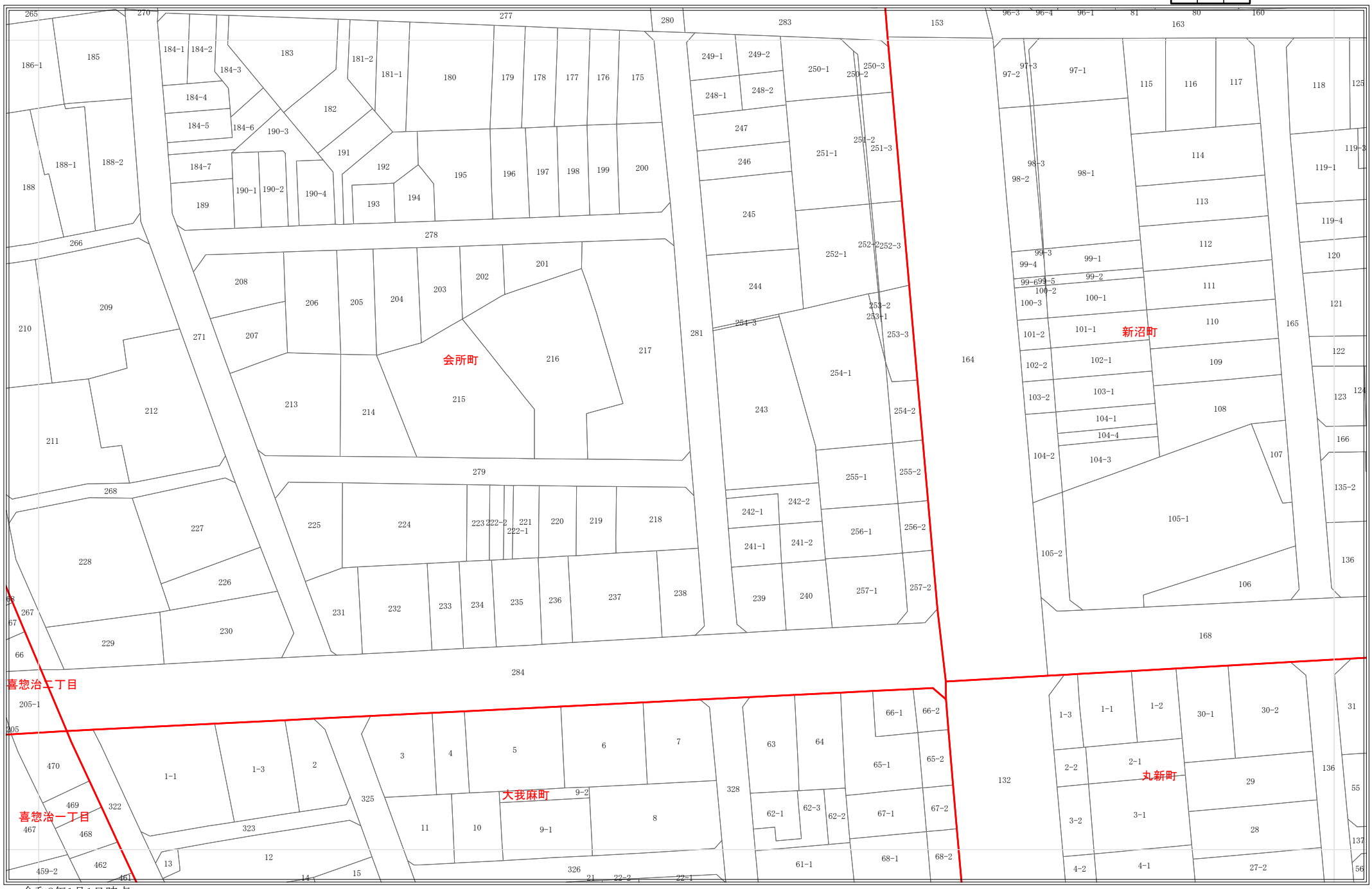

令和8年1月1日時点
・この図面は課税のために作成した図面です。権利関係等の根拠になるものではありません。
・無地番については、Nまたは名古屋市の内部管理番号（例：9876543-A)が表示されている場合があります。

0 25 50 100 メートル

1:1,200

202

地番参考図

174	175	176
201	202	203
226	227	228

令和8年1月1日時点
・この図面は課税のために作成した図面です。権利関係等の根拠になるものではありません。
・無地番については、Nまたは名古屋市の内部管理番号（例：9876543-A)が表示されている場合があります。

0 25 50 100 メートル

1:1,200

203

地番参考図

175	176	177
202	203	204
227	228	229

令和8年1月1日時点
・この図面は課税のために作成した図面です。権利関係等の根拠になるものではありません。
・無地番については、Nまたは名古屋市の内部管理番号（例：9876543-A)が表示されている場合があります。

0 25 50 100 メートル

1:1,200

204

地番参考図

176	177	178
203	204	205
228	229	230

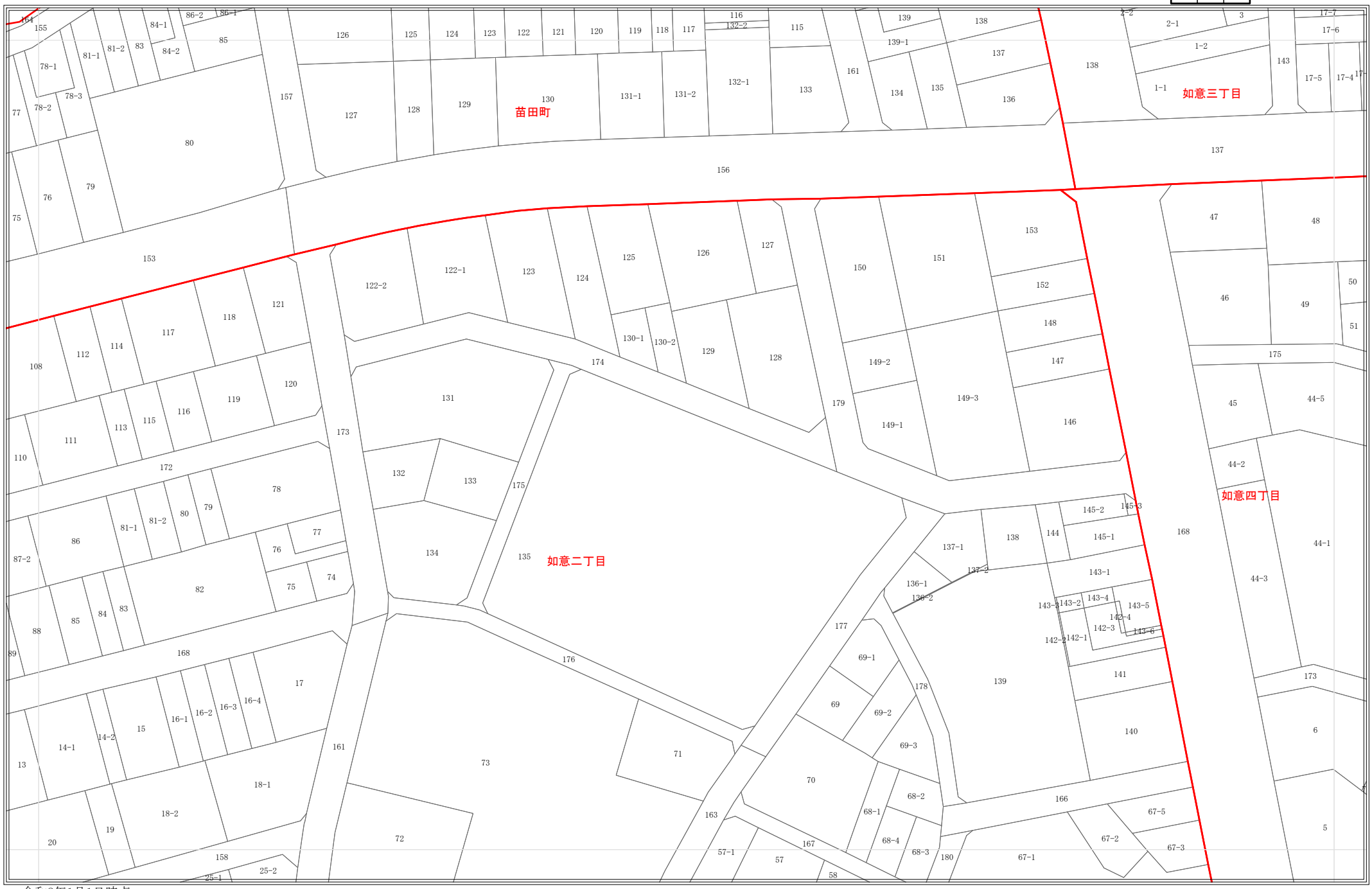

令和8年1月1日時点
・この図面は課税のために作成した図面です。権利関係等の根拠になるものではありません。
・無地番については、Nまたは名古屋市の内部管理番号（例：9876543-A)が表示されている場合があります。

0 25 50 100 メートル

1:1,200

205

地番参考図

177	178	179
204	205	206
229	230	231

令和8年1月1日時点
・この図面は課税のために作成した図面です。権利関係等の根拠になるものではありません。
・無地番については、Nまたは名古屋市の内部管理番号（例：9876543-A)が表示されている場合があります。

0 25 50 100 メートル

1:1,200

地番参考図

178	179	180
205	206	207
230	231	232

令和8年1月1日時点
・この図面は課税のために作成した図面です。権利関係等の根拠になるものではありません。
・無地番については、Nまたは名古屋市の内部管理番号（例：9876543-A)が表示されている場合があります。

0 25 50 100 メートル

1:1,200

地番参考図

179	180	
206	207	
231	232	

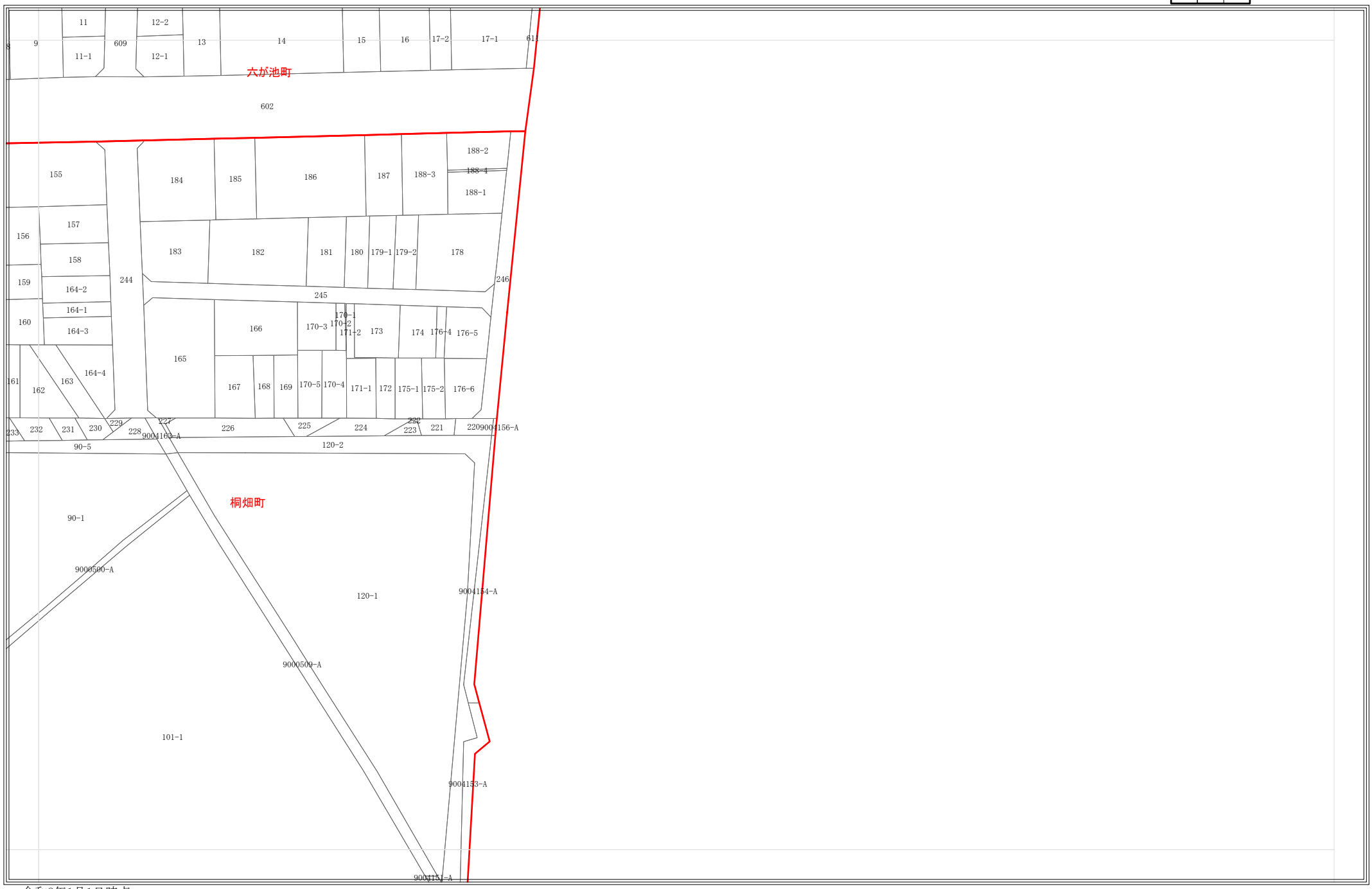

令和8年1月1日時点
・この図面は課税のために作成した図面です。権利関係等の根拠になるものではありません。
・無地番については、Nまたは名古屋市の内部管理番号（例：9876543-A)が表示されている場合があります。

0 25 50 100 メートル

1:1,200

地番参考図

		199
222	223	224
247	248	249

令和8年1月1日時点
・この図面は課税のために作成した図面です。権利関係等の根拠になるものではありません。
・無地番については、Nまたは名古屋市の内部管理番号（例：9876543-A)が表示されている場合があります。

0 25 50 100 メートル

1:1,200

224

地番参考図

	199	200
223	224	225
248	249	250

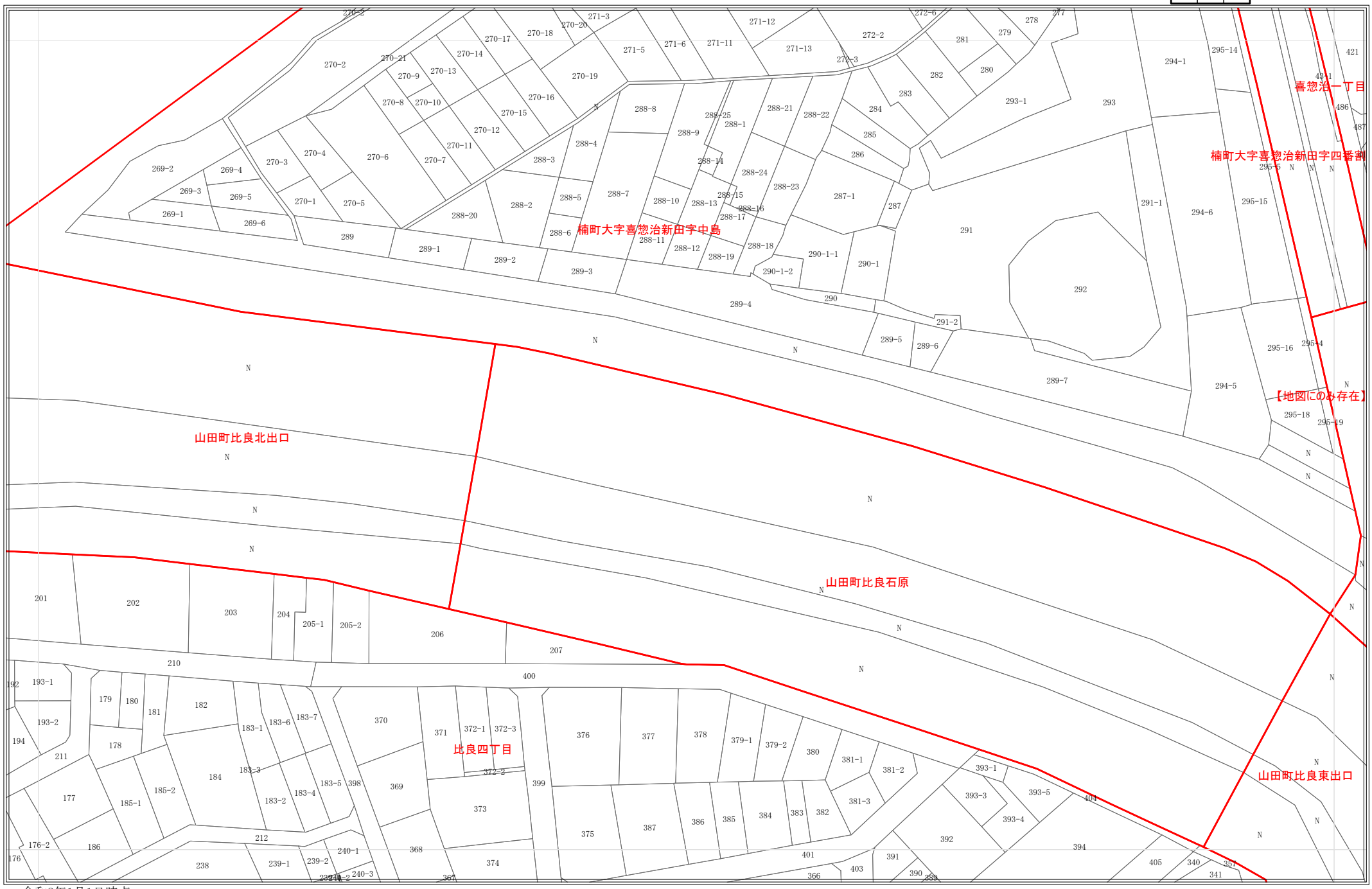

令和8年1月1日時点
・この図面は課税のために作成した図面です。権利関係等の根拠になるものではありません。
・無地番については、Nまたは名古屋市の内部管理番号（例：9876543-A)が表示されている場合があります。

0 25 50 100 メートル

1:1,200

225

地番参考図

199	200	201
224	225	226
249	250	251

令和8年1月1日時点
・この図面は課税のために作成した図面です。権利関係等の根拠になるものではありません。
・無地番については、Nまたは名古屋市の内部管理番号（例：9876543-A)が表示されている場合があります。

0 25 50 100 メートル

1:1,200

226

地番参考図

200	201	202
225	226	227
250	251	252

令和8年1月1日時点
・この図面は課税のために作成した図面です。権利関係等の根拠になるものではありません。
・無地番については、Nまたは名古屋市の内部管理番号（例：9876543-A)が表示されている場合があります。

0 25 50 100 メートル

1:1,200

227

地番参考図

201	202	203
226	227	228
251	252	253

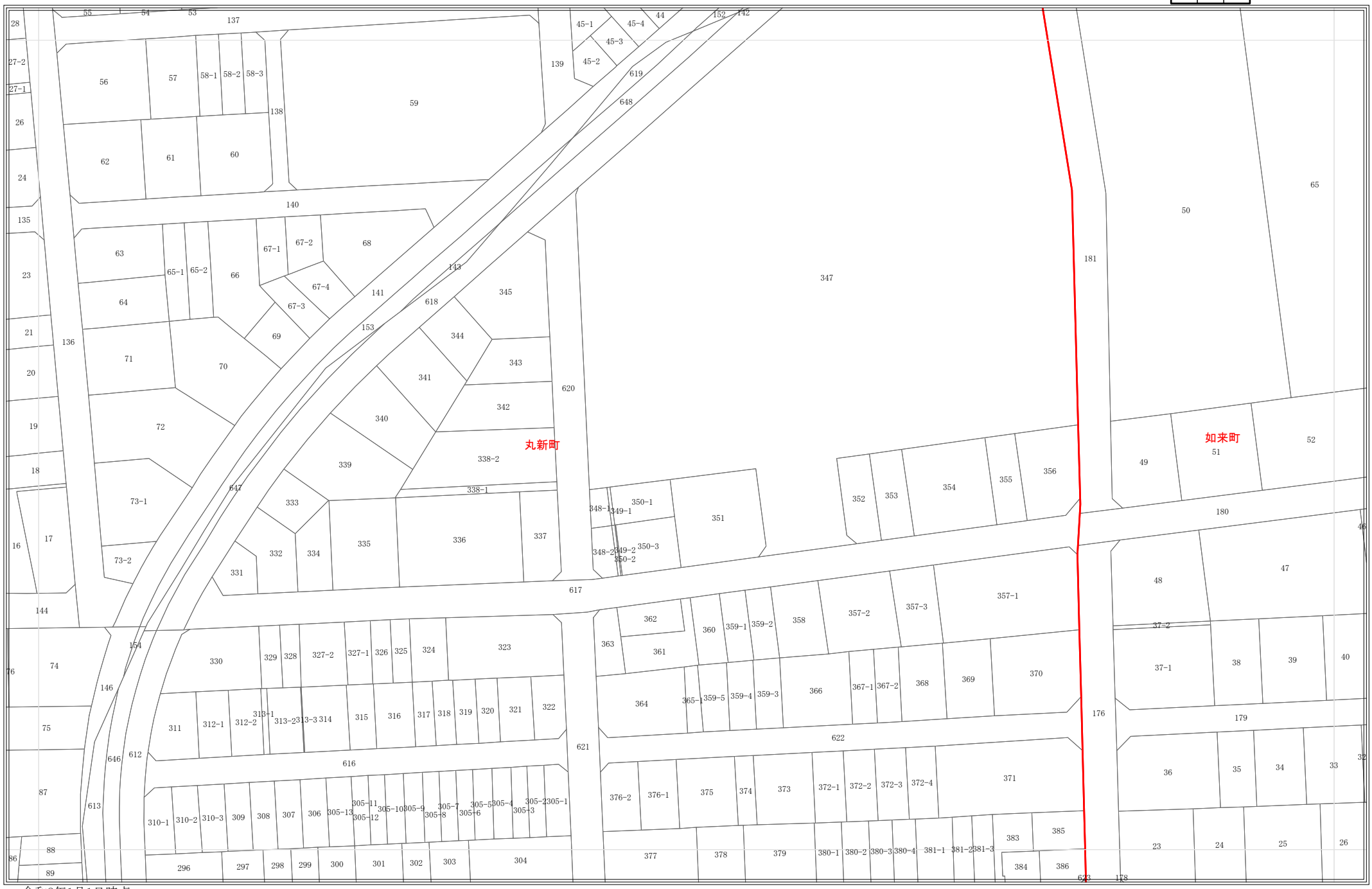

令和8年1月1日時点
・この図面は課税のために作成した図面です。権利関係等の根拠になるものではありません。
・無地番については、Nまたは名古屋市の内部管理番号（例：9876543-A)が表示されている場合があります。

0 25 50 100 メートル

1:1,200

228

地番参考図

202	203	204
227	228	229
252	253	254

令和8年1月1日時点
・この図面は課税のために作成した図面です。権利関係等の根拠になるものではありません。
・無地番については、Nまたは名古屋市の内部管理番号（例：9876543-A)が表示されている場合があります。

0 25 50 100 メートル

1:1,200

地番参考図

203	204	205
228	229	230
253	254	255

令和8年1月1日時点
・この図面は課税のために作成した図面です。権利関係等の根拠になるものではありません。
・無地番については、Nまたは名古屋市の内部管理番号（例：9876543-A)が表示されている場合があります。

0 25 50 100 メートル

1:1,200

地番参考図

204	205	206
229	230	231
254	255	256

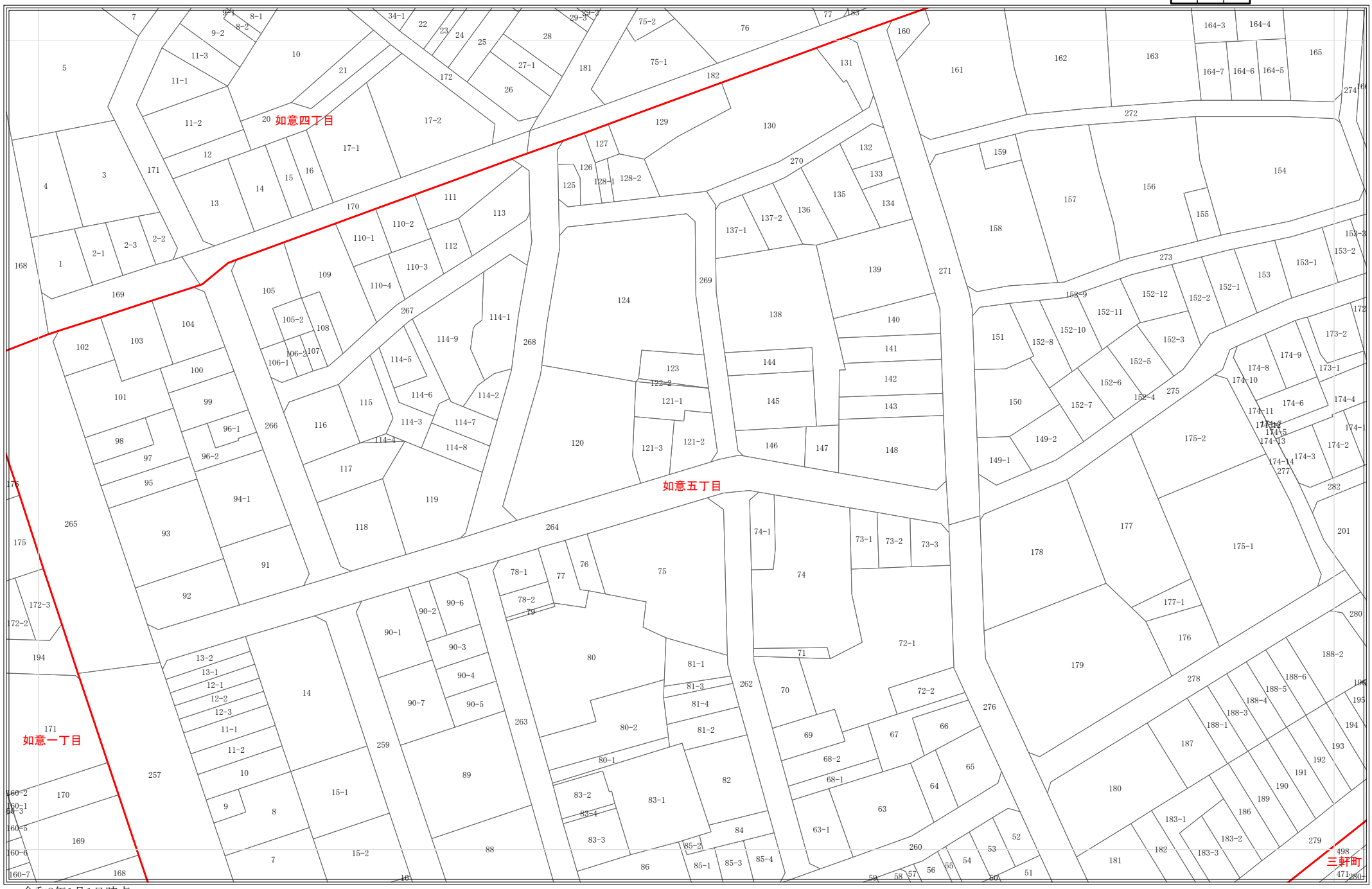

令和8年1月1日時点
・この図面は課税のために作成した図面です。権利関係等の根拠になるものではありません。
・無地番については、Nまたは名古屋市の内部管理番号（例：9876543-A)が表示されている場合があります。

0 25 50 100 メートル

1:1,200

231

地番参考図

205	206	207
230	231	232
255	256	257

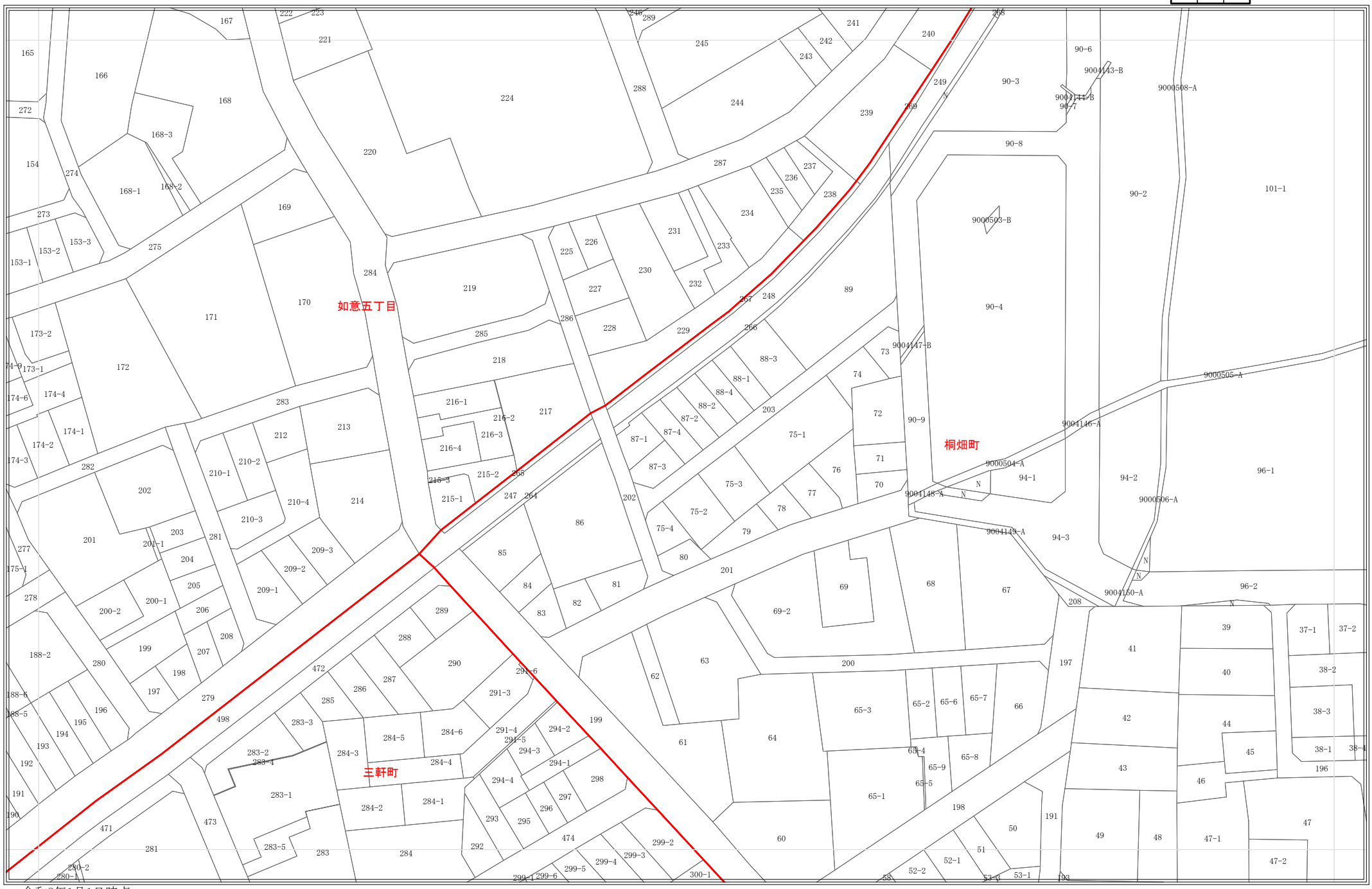

令和8年1月1日時点
・この図面は課税のために作成した図面です。権利関係等の根拠になるものではありません。
・無地番については、Nまたは名古屋市の内部管理番号（例：9876543-A)が表示されている場合があります。

0 25 50 100 メートル

1:1,200

232

地番参考図

206	207	
231	232	
256	257	

令和8年1月1日時点
・この図面は課税のために作成した図面です。権利関係等の根拠になるものではありません。
・無地番については、Nまたは名古屋市の内部管理番号（例：9876543-A)が表示されている場合があります。

0 25 50 100 メートル

1:1,200

地番参考図

224	225	226
249	250	251
279	280	281

令和8年1月1日時点
・この図面は課税のために作成した図面です。権利関係等の根拠になるものではありません。
・無地番については、Nまたは名古屋市の内部管理番号（例：9876543-A)が表示されている場合があります。

0 25 50 100 メートル

1:1,200

地番参考図

225	226	227
250	251	252
280	281	282

令和8年1月1日時点
・この図面は課税のために作成した図面です。権利関係等の根拠になるものではありません。
・無地番については、Nまたは名古屋市の内部管理番号（例：9876543-A)が表示されている場合があります。

0 25 50 100 メートル

1:1,200

252

地番参考図

226	227	228
251	252	253
281	282	283

令和8年1月1日時点
・この図面は課税のために作成した図面です。権利関係等の根拠になるものではありません。
・無地番については、Nまたは名古屋市の内部管理番号（例：9876543-A)が表示されている場合があります。

0 25 50 100 メートル

1:1,200

253

地番参考図

227	228	229
252	253	254
282	283	284

令和8年1月1日時点
・この図面は課税のために作成した図面です。権利関係等の根拠になるものではありません。
・無地番については、Nまたは名古屋市の内部管理番号（例：9876543-A)が表示されている場合があります。

0 25 50 100 メートル

1:1,200

地番参考図

228	229	230
253	254	255
283	284	285

令和8年1月1日時点
・この図面は課税のために作成した図面です。権利関係等の根拠になるものではありません。
・無地番については、Nまたは名古屋市の内部管理番号（例：9876543-A)が表示されている場合があります。

0 25 50 100 メートル

1:1,200

255

地番参考図

229	230	231
254	255	256
284	285	286

令和8年1月1日時点
・この図面は課税のために作成した図面です。権利関係等の根拠になるものではありません。
・無地番については、Nまたは名古屋市の内部管理番号（例：9876543-A)が表示されている場合があります。

0 25 50 100 メートル

1:1,200

256

地番参考図

230	231	232
255	256	257
285	286	

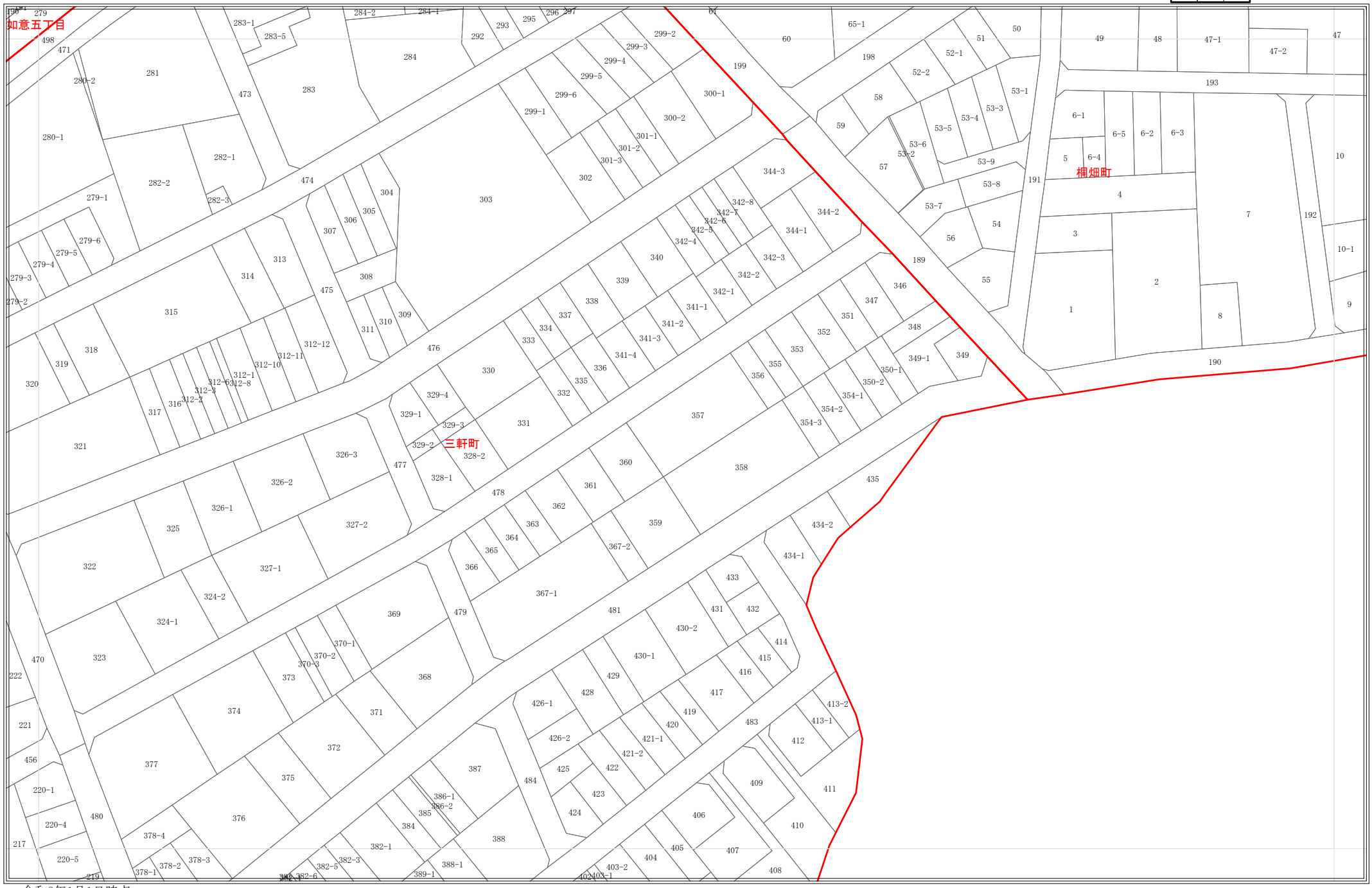

令和8年1月1日時点
・この図面は課税のために作成した図面です。権利関係等の根拠になるものではありません。
・無地番については、Nまたは名古屋市の内部管理番号（例：9876543-A)が表示されている場合があります。

0 25 50 100 メートル

1:1,200

257

地番参考図

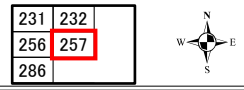

令和8年1月1日時点
・この図面は課税のために作成した図面です。権利関係等の根拠になるものではありません。
・無地番については、Nまたは名古屋市の内部管理番号（例：9876543-A)が表示されている場合があります。

0 25 50 100 メートル

1:1,200

地番参考図

249	250	251
279	280	281
309	310	311

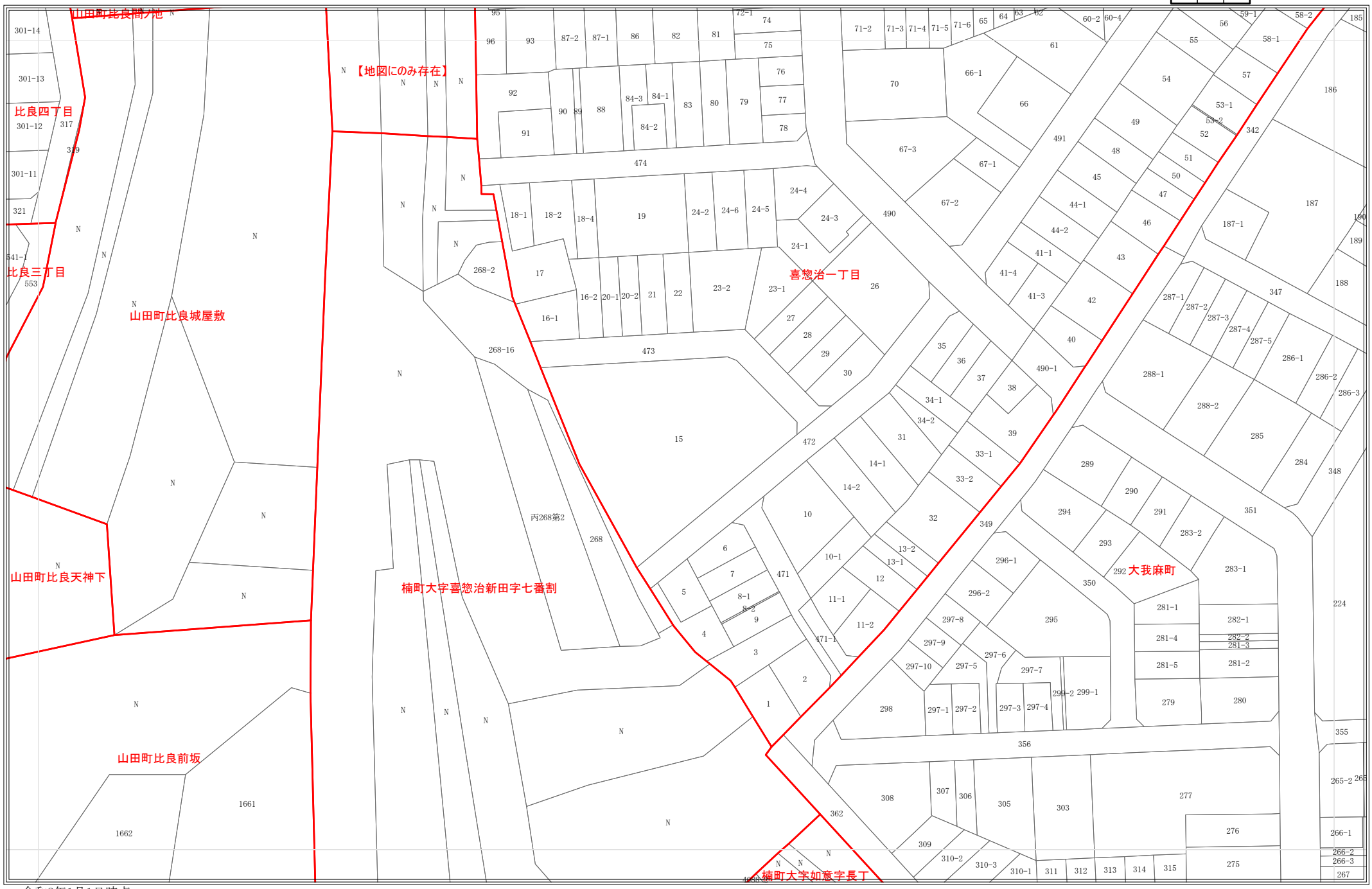

令和8年1月1日時点
・この図面は課税のために作成した図面です。権利関係等の根拠になるものではありません。
・無地番については、Nまたは名古屋市の内部管理番号（例：9876543-A)が表示されている場合があります。

0 25 50 100 メートル

1:1,200

281

地番参考図

250	251	252
280	281	282
310	311	312

令和8年1月1日時点
・この図面は課税のために作成した図面です。権利関係等の根拠になるものではありません。
・無地番については、Nまたは名古屋市の内部管理番号（例：9876543-A)が表示されている場合があります。

0 25 50 100 メートル

1:1,200

282

地番参考図

251	252	253
281	282	283
311	312	313

令和8年1月1日時点
・この図面は課税のために作成した図面です。権利関係等の根拠になるものではありません。
・無地番については、Nまたは名古屋市の内部管理番号（例：9876543-A)が表示されている場合があります。

0 25 50 100 メートル

1:1,200

283

地番参考図

252	253	254
282	283	284
312	313	314

令和8年1月1日時点
・この図面は課税のために作成した図面です。権利関係等の根拠になるものではありません。
・無地番については、Nまたは名古屋市の内部管理番号（例：9876543-A)が表示されている場合があります。

0 25 50 100 メートル

1:1,200

地番参考図

253	254	255
283	284	285
313	314	315

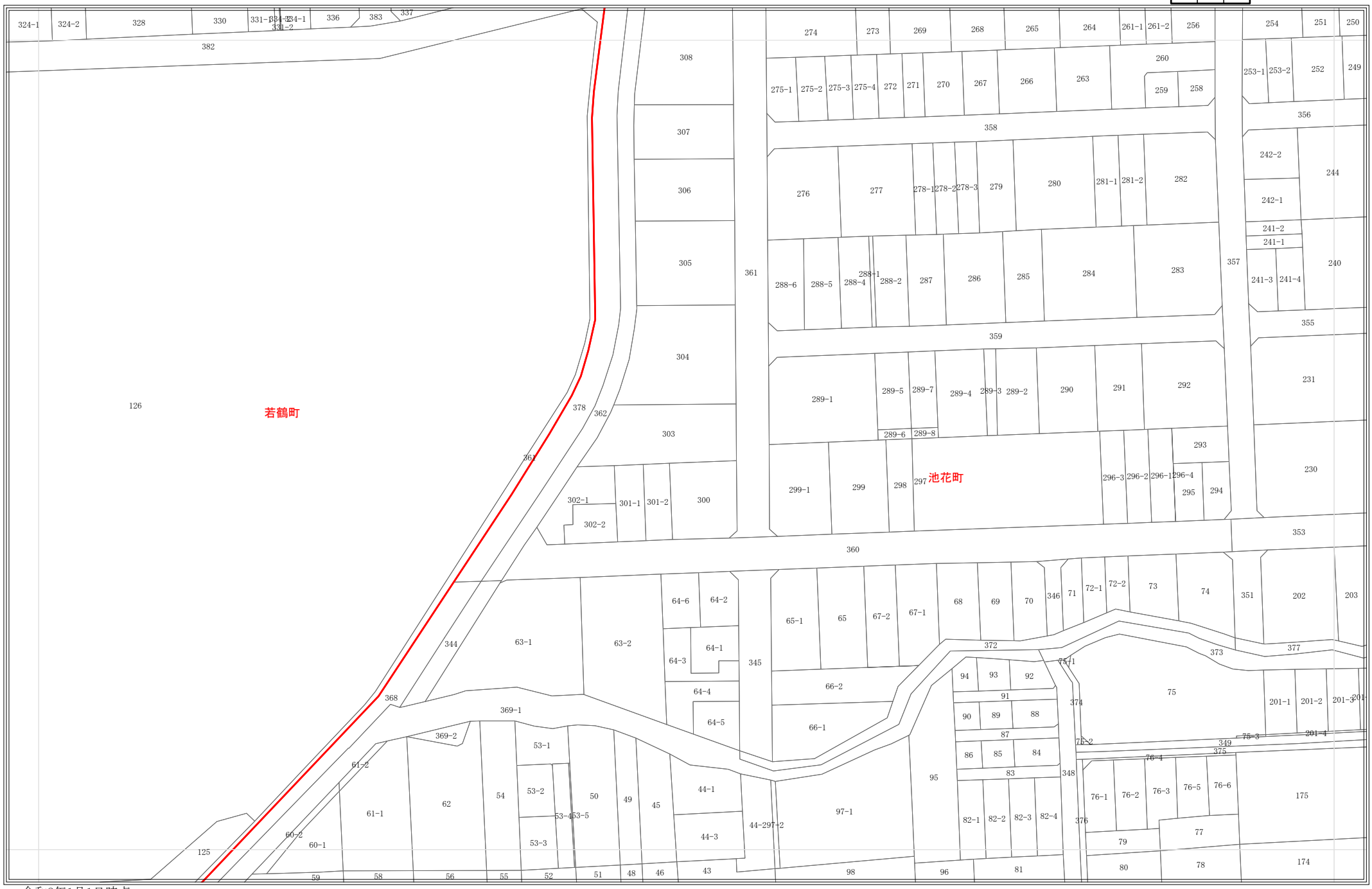

令和8年1月1日時点
・この図面は課税のために作成した図面です。権利関係等の根拠になるものではありません。
・無地番については、Nまたは名古屋市の内部管理番号（例：9876543-A)が表示されている場合があります。

0 25 50 100 メートル

1:1,200

285

地番参考図

254	255	256
284	285	286
314	315	316

令和8年1月1日時点
・この図面は課税のために作成した図面です。権利関係等の根拠になるものではありません。
・無地番については、Nまたは名古屋市の内部管理番号（例：9876543-A)が表示されている場合があります。

0 25 50 100 メートル

1:1,200

286

地番参考図

255	256	257
285	286	
315	316	317

令和8年1月1日時点
・この図面は課税のために作成した図面です。権利関係等の根拠になるものではありません。
・無地番については、Nまたは名古屋市の内部管理番号（例：9876543-A)が表示されている場合があります。

0 25 50 100 メートル

1:1,200

地番参考図

279	280	281
309	310	311
340	341	342

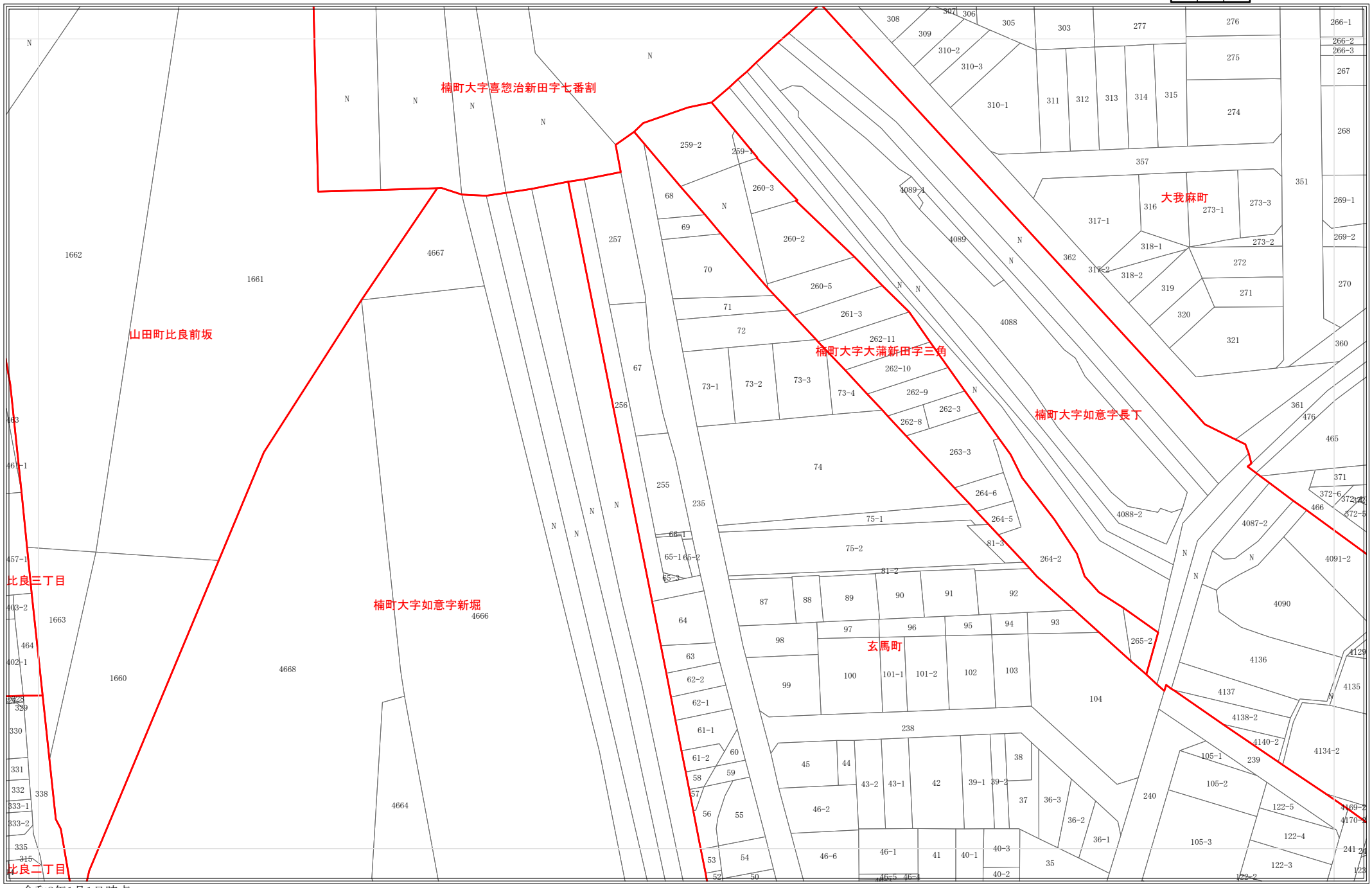

令和8年1月1日時点
・この図面は課税のために作成した図面です。権利関係等の根拠になるものではありません。
・無地番については、Nまたは名古屋市の内部管理番号（例：9876543-A)が表示されている場合があります。

0 25 50 100 メートル

1:1,200

311

地番参考図

280	281	282
310	311	312
341	342	343

令和8年1月1日時点
・この図面は課税のために作成した図面です。権利関係等の根拠になるものではありません。
・無地番については、Nまたは名古屋市の内部管理番号（例：9876543-A)が表示されている場合があります。

0 25 50 100 メートル

1:1,200

312

地番参考図

281	282	283
311	312	313
342	343	344

令和8年1月1日時点
・この図面は課税のために作成した図面です。権利関係等の根拠になるものではありません。
・無地番については、Nまたは名古屋市の内部管理番号（例：9876543-A)が表示されている場合があります。

0 25 50 100 メートル

1:1,200

313

地番参考図

282	283	284
312	313	314
343	344	345

令和8年1月1日時点
・この図面は課税のために作成した図面です。権利関係等の根拠になるものではありません。
・無地番については、Nまたは名古屋市の内部管理番号（例：9876543-A)が表示されている場合があります。

0 25 50 100 メートル

1:1,200

地番参考図

283	284	285
313	314	315
344	345	346

令和8年1月1日時点
・この図面は課税のために作成した図面です。権利関係等の根拠になるものではありません。
・無地番については、Nまたは名古屋市の内部管理番号（例：9876543-A)が表示されている場合があります。

0 25 50 100 メートル

1:1,200

地番参考図

284	285	286
314	315	316
345	346	347

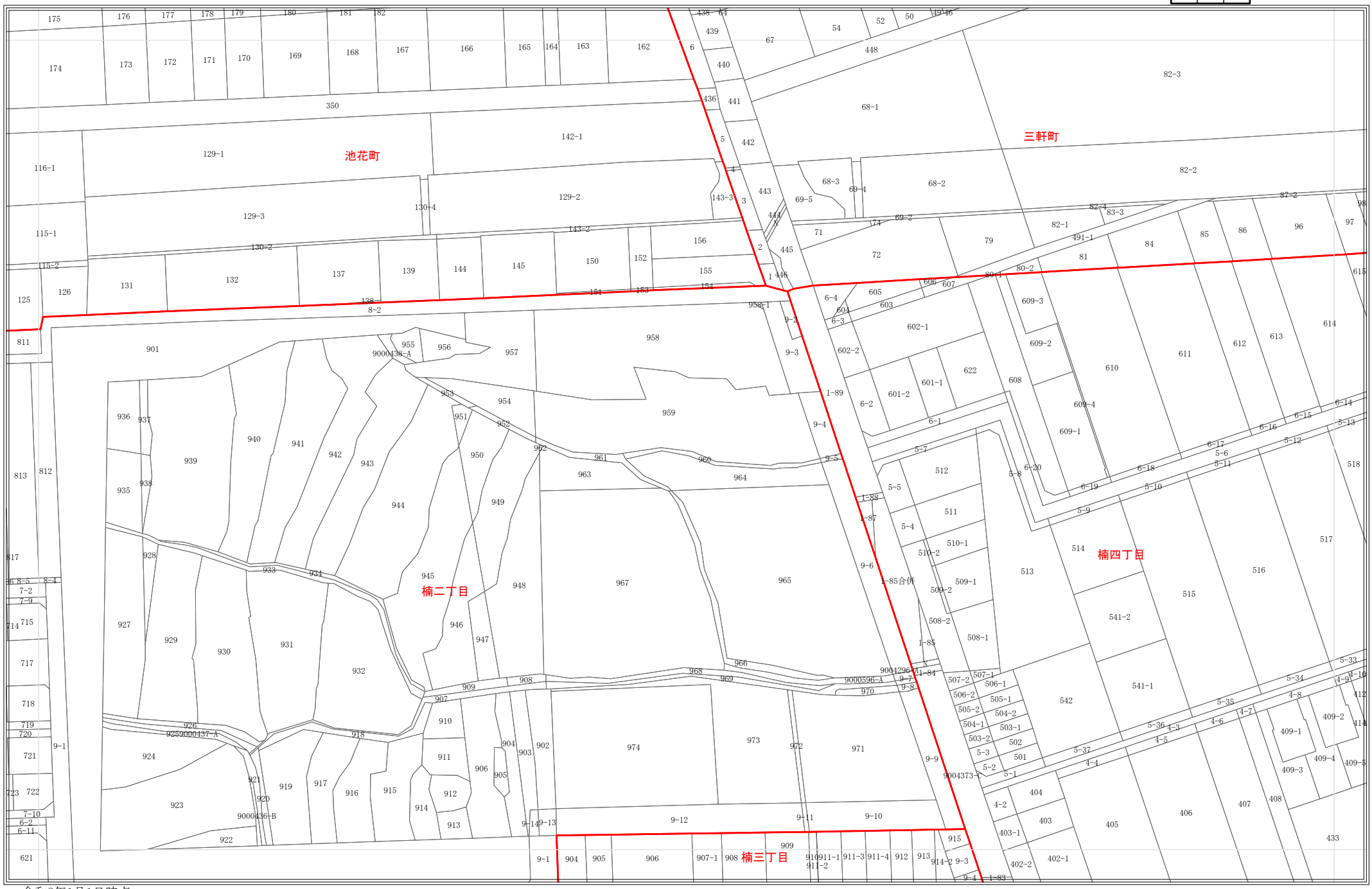

令和8年1月1日時点
・この図面は課税のために作成した図面です。権利関係等の根拠になるものではありません。
・無地番については、Nまたは名古屋市の内部管理番号（例：9876543-A)が表示されている場合があります。

0 25 50 100 メートル

1:1,200

地番参考図

285	286	
315	316	317
346	347	348

令和8年1月1日時点
・この図面は課税のために作成した図面です。権利関係等の根拠になるものではありません。
・無地番については、Nまたは名古屋市の内部管理番号（例：9876543-A)が表示されている場合があります。

0 25 50 100 メートル

1:1,200

地番参考図

286	
316	317
347	348

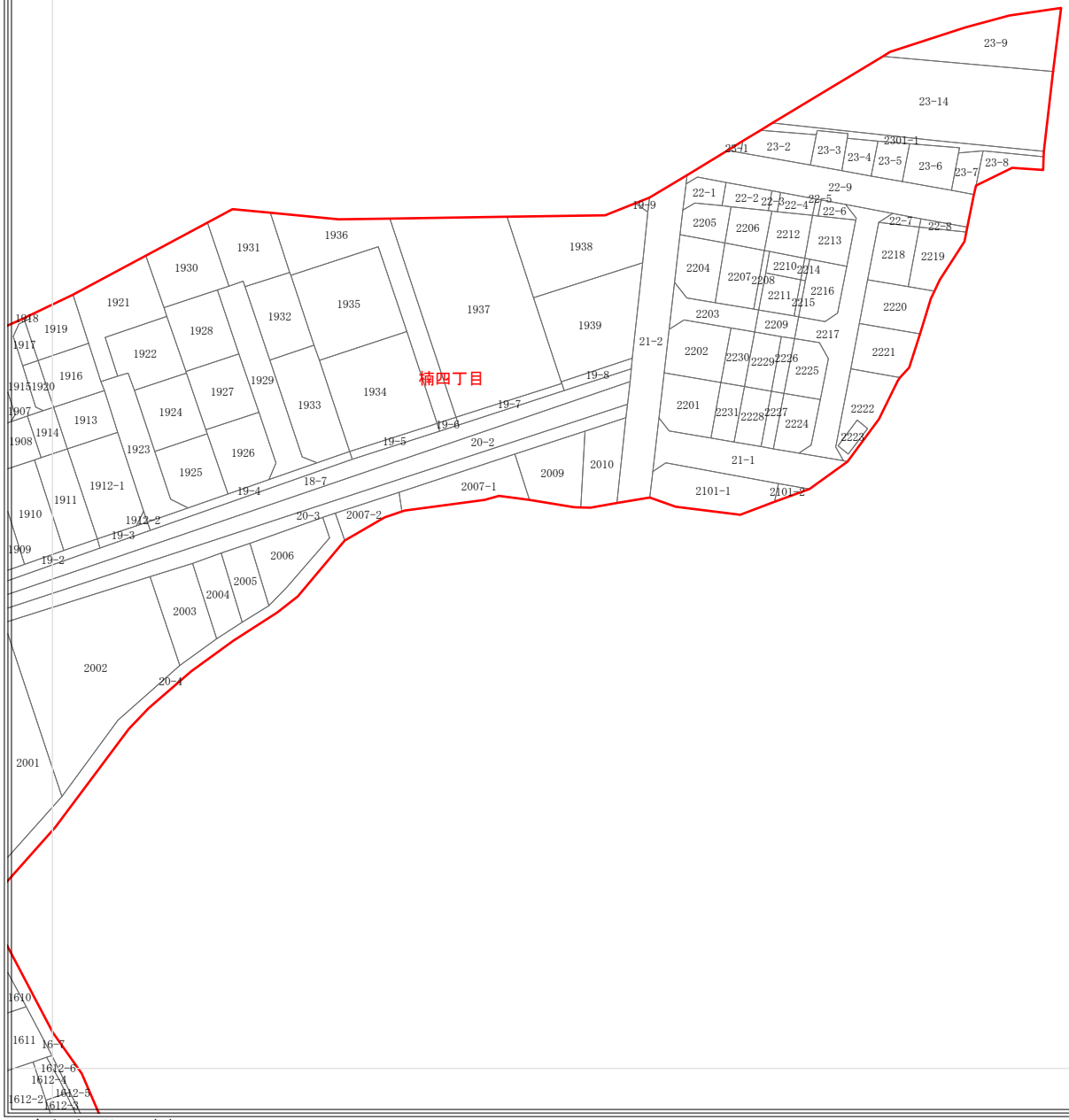

令和8年1月1日時点
・この図面は課税のために作成した図面です。権利関係等の根拠になるものではありません。
・無地番については、Nまたは名古屋市の内部管理番号（例：9876543-A)が表示されている場合があります。

0 25 50 100 メートル

1:1,200

地番参考図

309	310	311
340	341	342
372	373	374

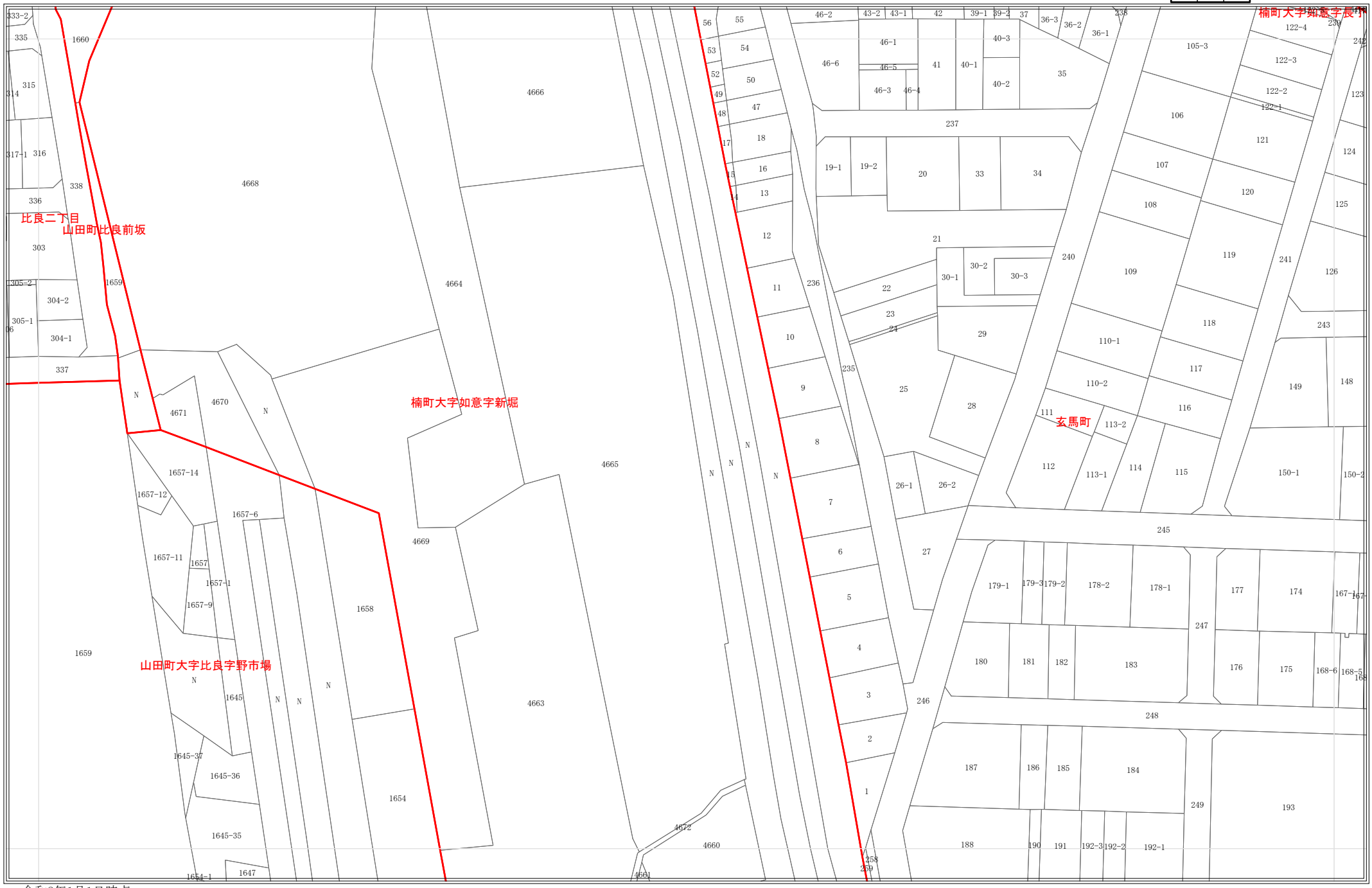

令和8年1月1日時点
・この図面は課税のために作成した図面です。権利関係等の根拠になるものではありません。
・無地番については、Nまたは名古屋市の内部管理番号（例：9876543-A)が表示されている場合があります。

0 25 50 100 メートル

1:1,200

342

地番参考図

310	311	312
341	342	343
373	374	375

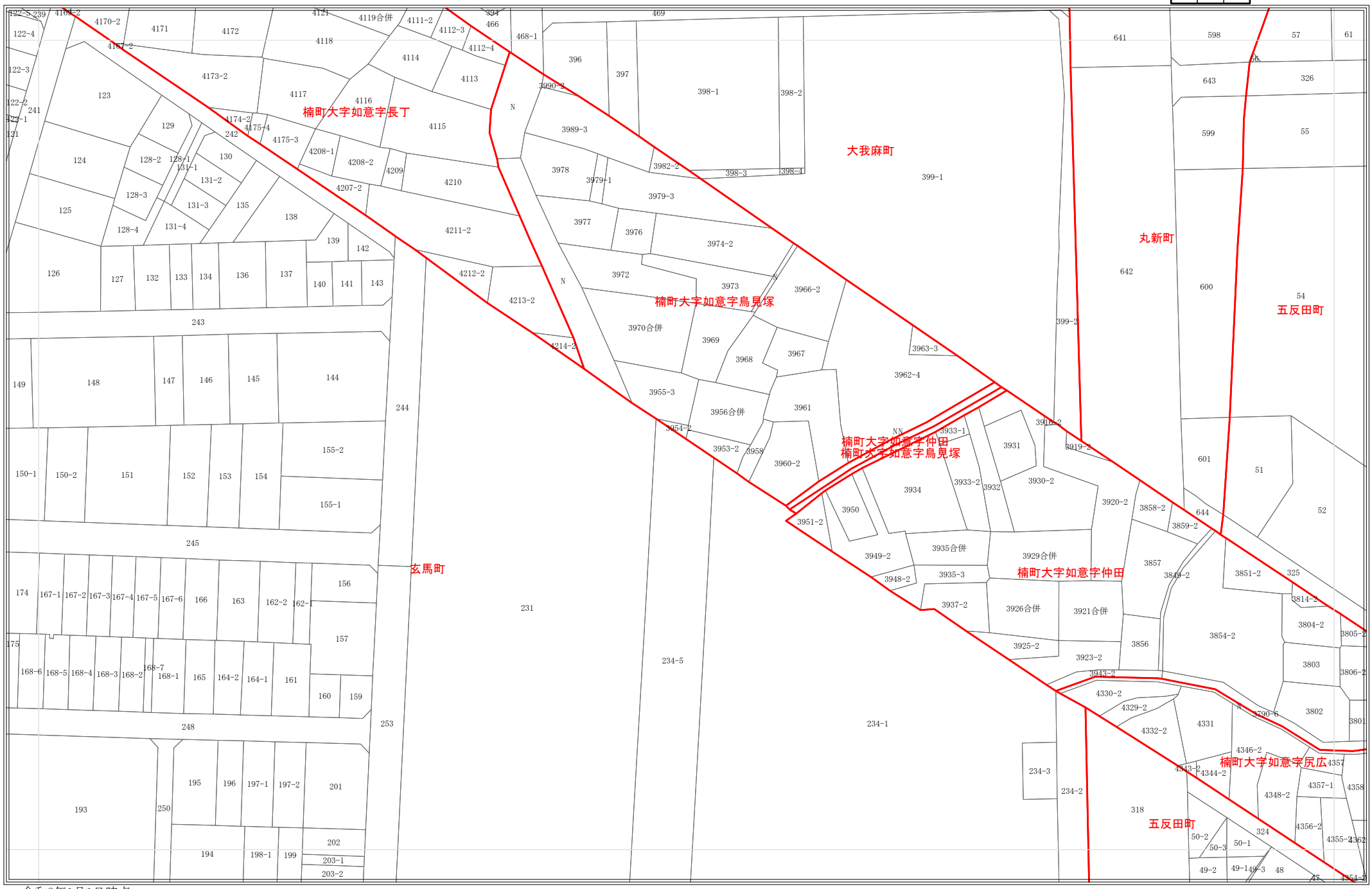

令和8年1月1日時点
・この図面は課税のために作成した図面です。権利関係等の根拠になるものではありません。
・無地番については、Nまたは名古屋市の内部管理番号（例：9876543-A)が表示されている場合があります。

0 25 50 100 メートル

1:1,200

343

地番参考図

311	312	313
342	343	344
374	375	376

令和8年1月1日時点
・この図面は課税のために作成した図面です。権利関係等の根拠になるものではありません。
・無地番については、Nまたは名古屋市の内部管理番号（例：9876543-A)が表示されている場合があります。

0 25 50 100 メートル

1:1,200

344

地番参考図

312	313	314
343	344	345
375	376	377

令和8年1月1日時点
・この図面は課税のために作成した図面です。権利関係等の根拠になるものではありません。
・無地番については、Nまたは名古屋市の内部管理番号（例：9876543-A)が表示されている場合があります。

0 25 50 100 メートル

1:1,200

地番参考図

313	314	315
344	345	346
376	377	378

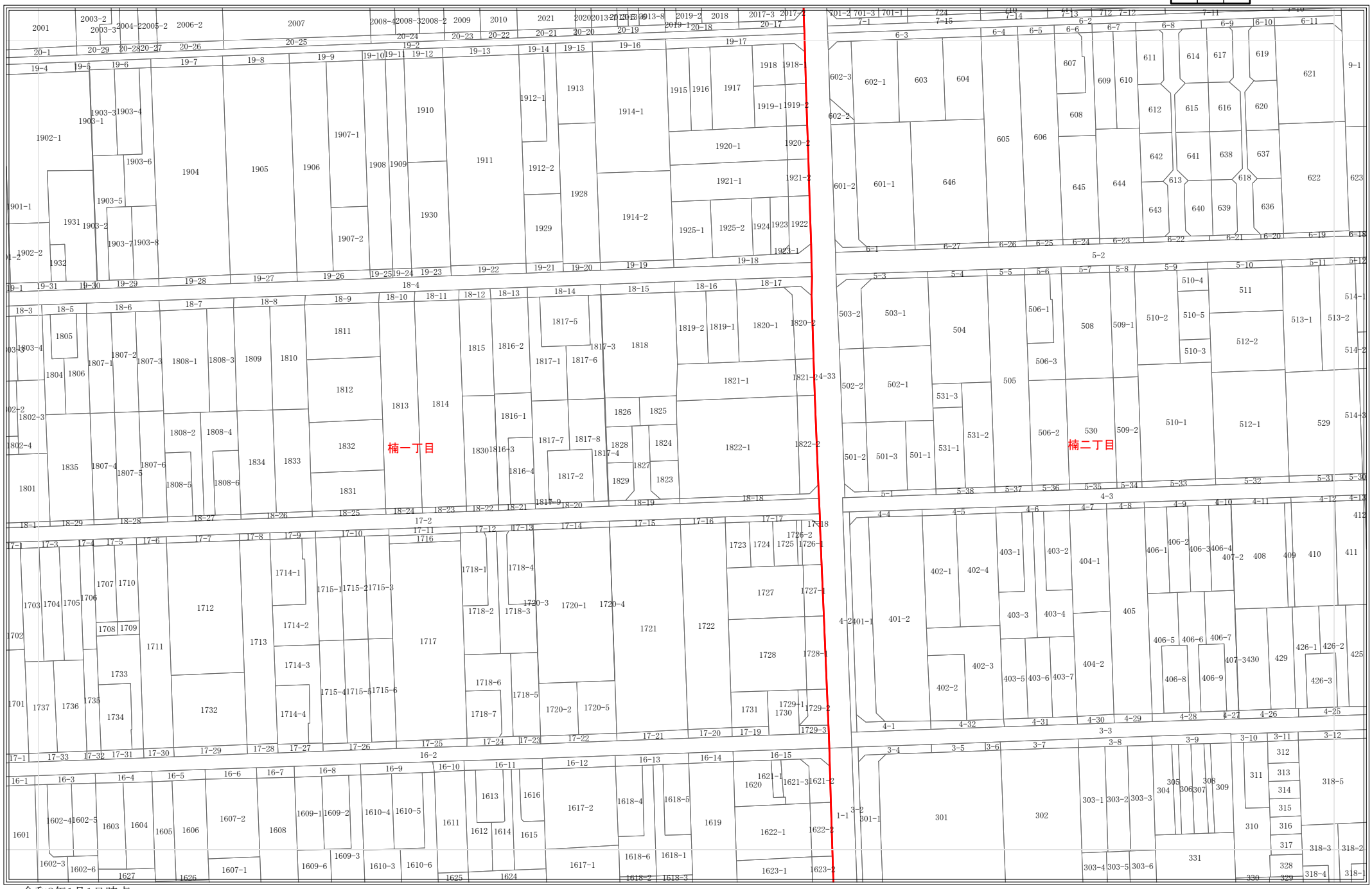

令和8年1月1日時点
・この図面は課税のために作成した図面です。権利関係等の根拠になるものではありません。
・無地番については、Nまたは名古屋市の内部管理番号（例：9876543-A)が表示されている場合があります。

0 25 50 100 メートル

1:1,200

地番参考図

314	315	316
345	346	347
377	378	379

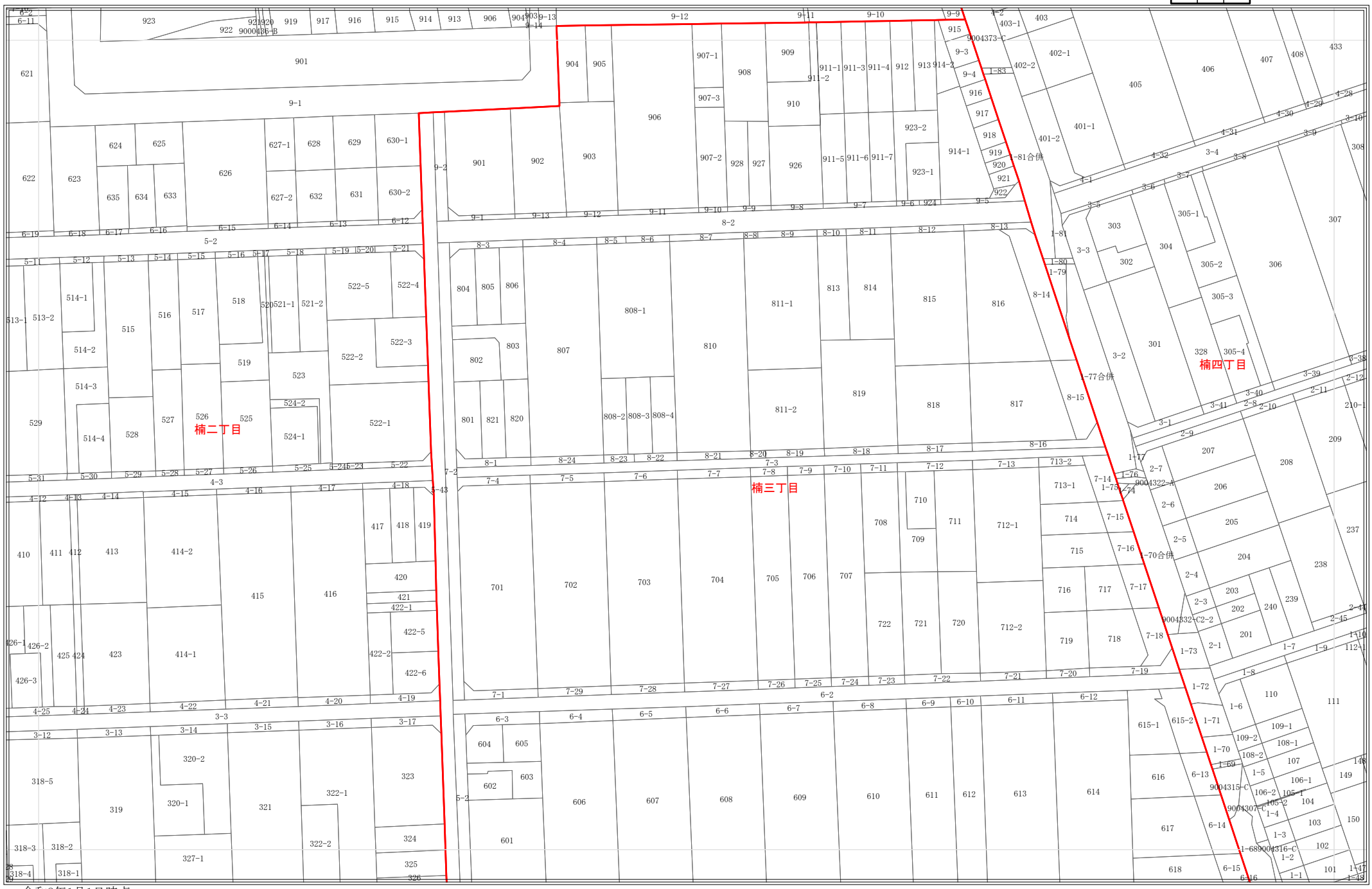

令和8年1月1日時点
・この図面は課税のために作成した図面です。権利関係等の根拠になるものではありません。
・無地番については、Nまたは名古屋市の内部管理番号（例：9876543-A)が表示されている場合があります。

0 25 50 100 メートル

1:1,200

地番参考図

315	316	317
346	347	348
378	379	380

令和8年1月1日時点
・この図面は課税のために作成した図面です。権利関係等の根拠になるものではありません。
・無地番については、Nまたは名古屋市の内部管理番号（例：9876543-A)が表示されている場合があります。

0 25 50 100 メートル

1:1,200

地番参考図

316	317	
347	348	
379	380	

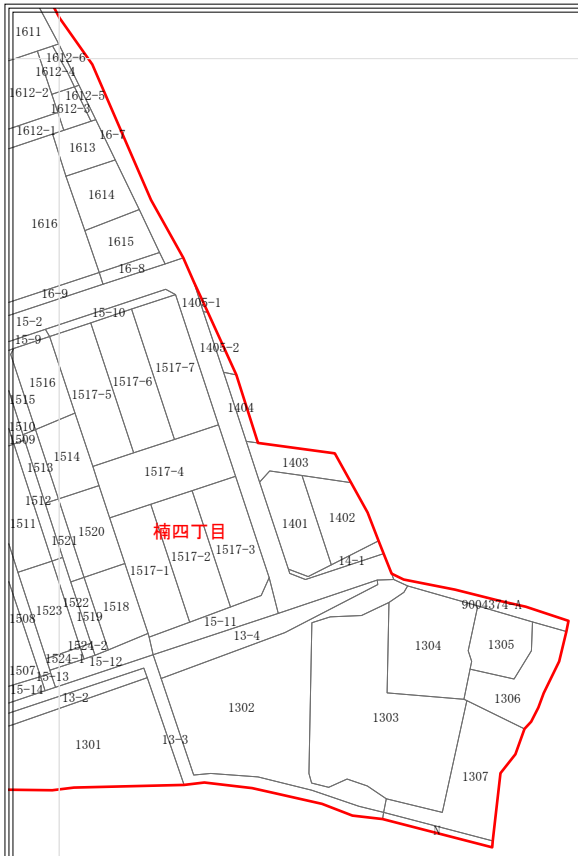

令和8年1月1日時点
・この図面は課税のために作成した図面です。権利関係等の根拠になるものではありません。
・無地番については、Nまたは名古屋市の内部管理番号（例：9876543-A)が表示されている場合があります。

0 25 50 100 メートル

1:1,200

373

地番参考図

340	341	342
372	373	374
405	406	407

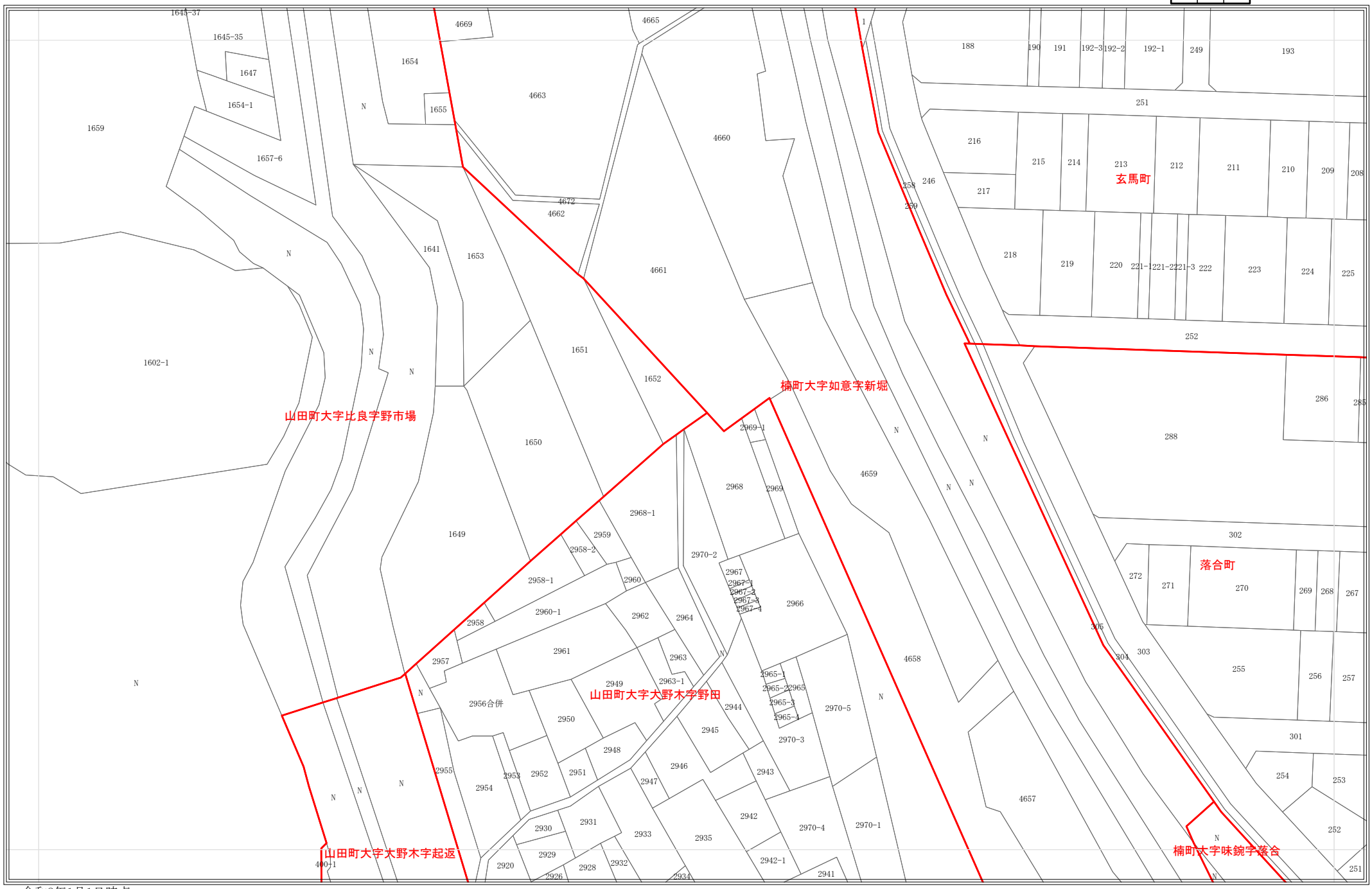

令和8年1月1日時点
・この図面は課税のために作成した図面です。権利関係等の根拠になるものではありません。
・無地番については、Nまたは名古屋市の内部管理番号（例：9876543-A)が表示されている場合があります。

0 25 50 100 メートル

1:1,200

374

地番参考図

341	342	343
373	374	375
406	407	408

令和8年1月1日時点
・この図面は課税のために作成した図面です。権利関係等の根拠になるものではありません。
・無地番については、Nまたは名古屋市の内部管理番号（例：9876543-A)が表示されている場合があります。

0 25 50 100 メートル

1:1,200

375

地番参考図

342	343	344
374	375	376
407	408	409

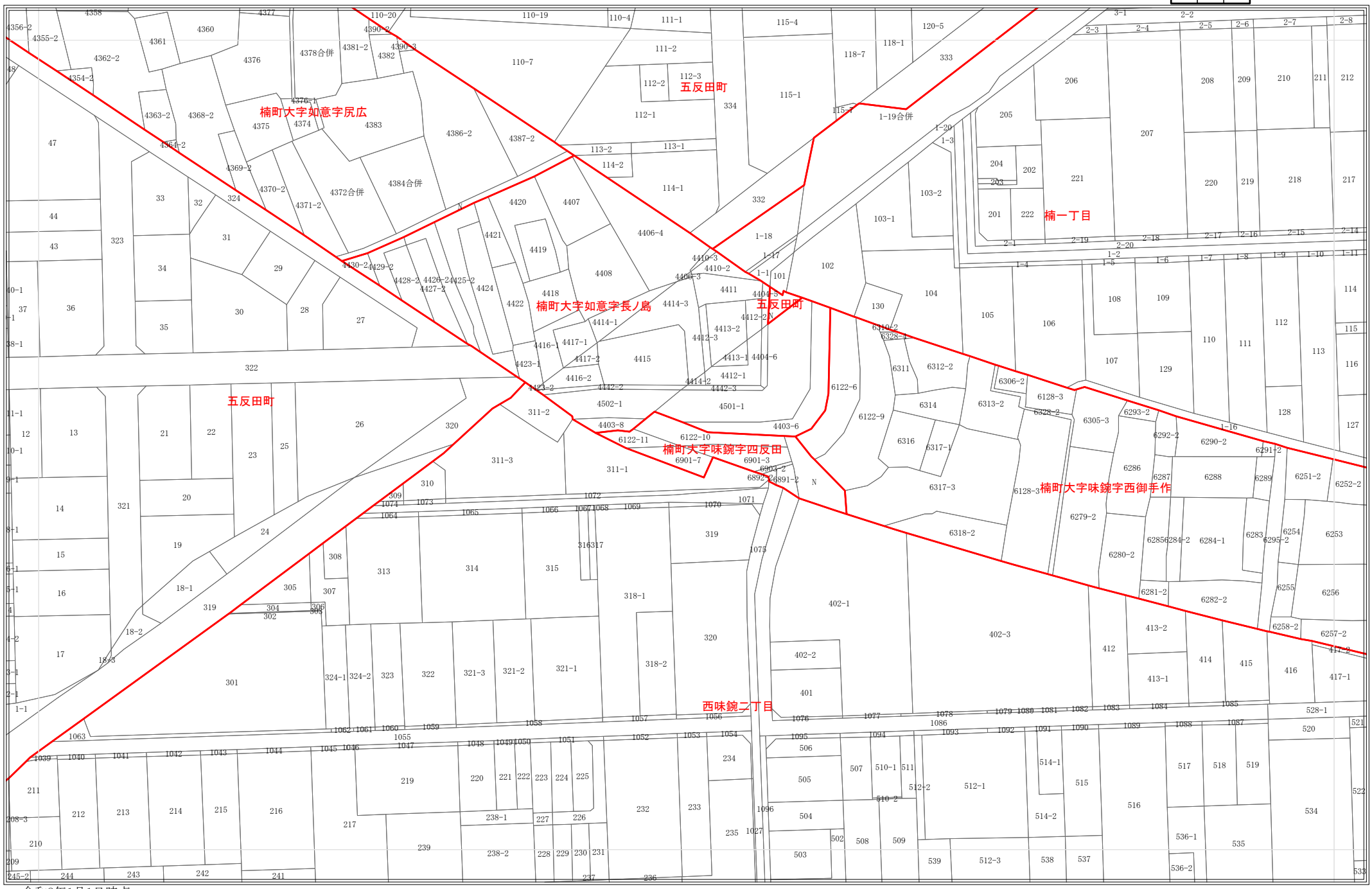

令和8年1月1日時点
・この図面は課税のために作成した図面です。権利関係等の根拠になるものではありません。
・無地番については、Nまたは名古屋市の内部管理番号（例：9876543-A)が表示されている場合があります。

0 25 50 100 メートル

1:1,200

地番参考図

343	344	345
375	376	377
408	409	410

令和8年1月1日時点
・この図面は課税のために作成した図面です。権利関係等の根拠になるものではありません。
・無地番については、Nまたは名古屋市の内部管理番号（例：9876543-A)が表示されている場合があります。

0 25 50 100 メートル

1:1,200

地番参考図

344	345	346
376	377	378
409	410	411

令和8年1月1日時点
・この図面は課税のために作成した図面です。権利関係等の根拠になるものではありません。
・無地番については、Nまたは名古屋市の内部管理番号（例：9876543-A)が表示されている場合があります。

0 25 50 100 メートル

1:1,200

地番参考図

345	346	347
377	378	379
410	411	412

令和8年1月1日時点
・この図面は課税のために作成した図面です。権利関係等の根拠になるものではありません。
・無地番については、Nまたは名古屋市の内部管理番号（例：9876543-A)が表示されている場合があります。

0 25 50 100 メートル

1:1,200

379

地番参考図

346	347	348
378	379	380
411	412	413

令和8年1月1日時点

・この図面は課税のために作成した図面です。権利関係等の根拠になるものではありません。

・無地番については、Nまたは名古屋市の内部管理番号（例：9876543-A)が表示されている場合があります。

0 25 50 100 メートル

1:1,200

地番参考図

347	348	
379	380	
412	413	414

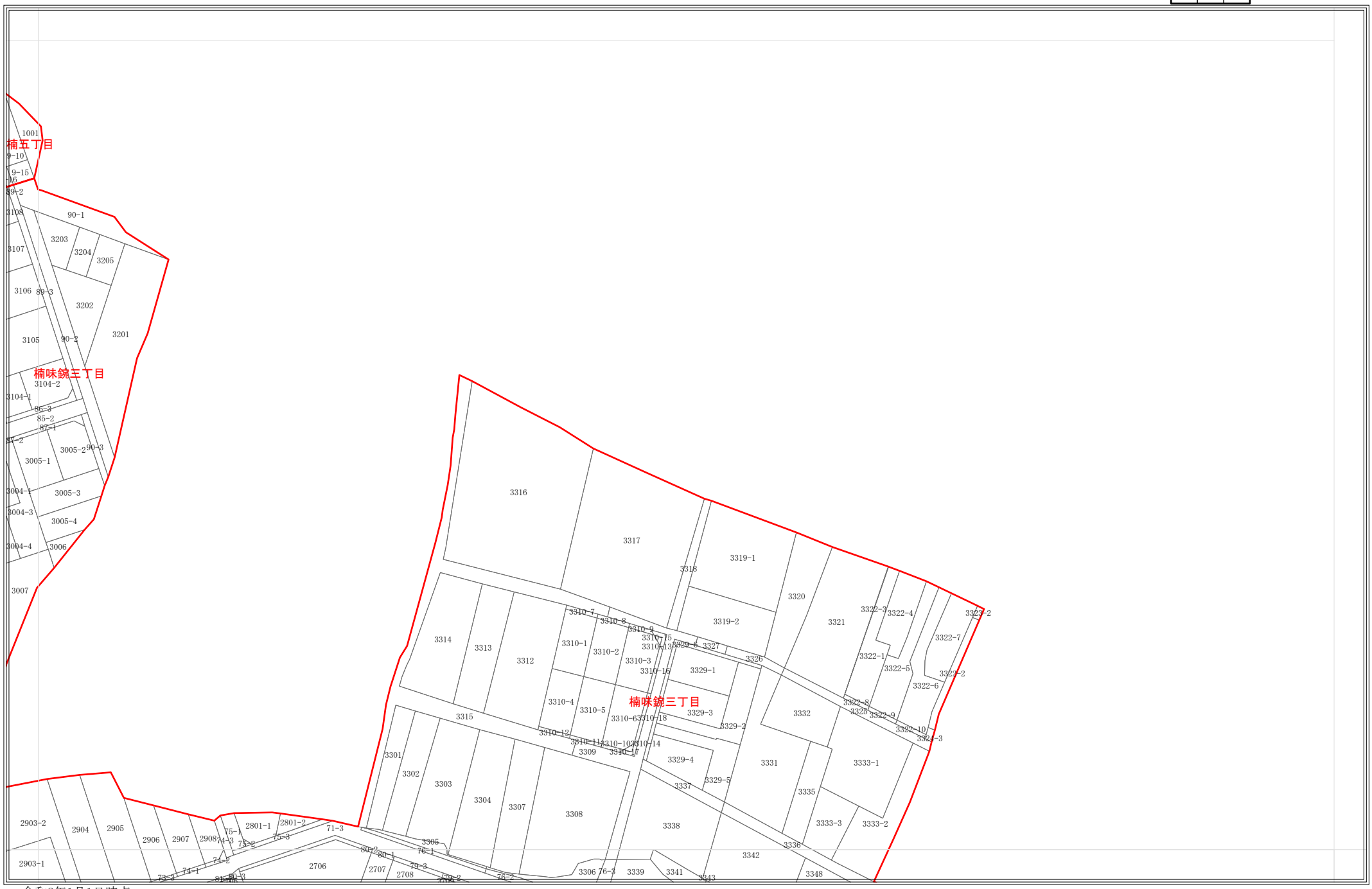

令和8年1月1日時点
・この図面は課税のために作成した図面です。権利関係等の根拠になるものではありません。
・無地番については、Nまたは名古屋市の内部管理番号（例：9876543-A)が表示されている場合があります。

0 25 50 100 メートル

1:1,200

地番参考図

372	373	374
405	406	407
441	442	443

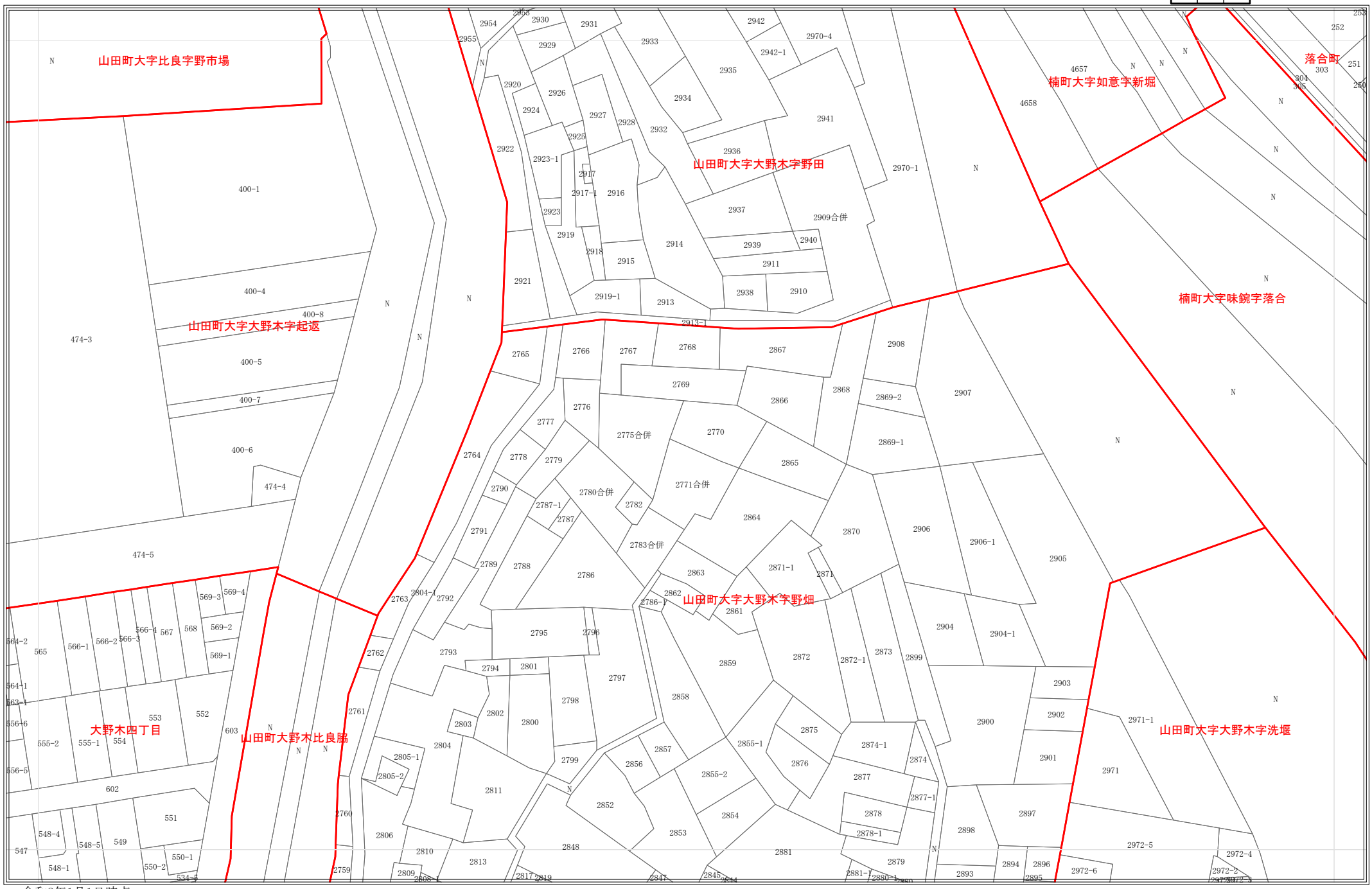

令和8年1月1日時点
・この図面は課税のために作成した図面です。権利関係等の根拠になるものではありません。
・無地番については、Nまたは名古屋市の内部管理番号（例：9876543-A)が表示されている場合があります。

0 25 50 100 メートル

1:1,200

地番参考図

373	374	375
406	407	408
442	443	444

令和8年1月1日時点
・この図面は課税のために作成した図面です。権利関係等の根拠になるものではありません。
・無地番については、Nまたは名古屋市の内部管理番号（例：9876543-A)が表示されている場合があります。

0 25 50 100 メートル

1:1,200

地番参考図

374	375	376
407	408	409
443	444	445

令和8年1月1日時点
・この図面は課税のために作成した図面です。権利関係等の根拠になるものではありません。
・無地番については、Nまたは名古屋市の内部管理番号（例：9876543-A)が表示されている場合があります。

0 25 50 100 メートル

1:1,200

409

地番参考図

375	376	377
408	409	410
444	445	446

令和8年1月1日時点
・この図面は課税のために作成した図面です。権利関係等の根拠になるものではありません。
・無地番については、Nまたは名古屋市の内部管理番号（例：9876543-A)が表示されている場合があります。

0 25 50 100 メートル

1:1,200

地番参考図

376	377	378
409	410	411
445	446	447

令和8年1月1日時点
・この図面は課税のために作成した図面です。権利関係等の根拠になるものではありません。
・無地番については、Nまたは名古屋市の内部管理番号（例：9876543-A)が表示されている場合があります。

0 25 50 100 メートル

1:1,200

地番参考図

377	378	379
410	411	412
446	447	448

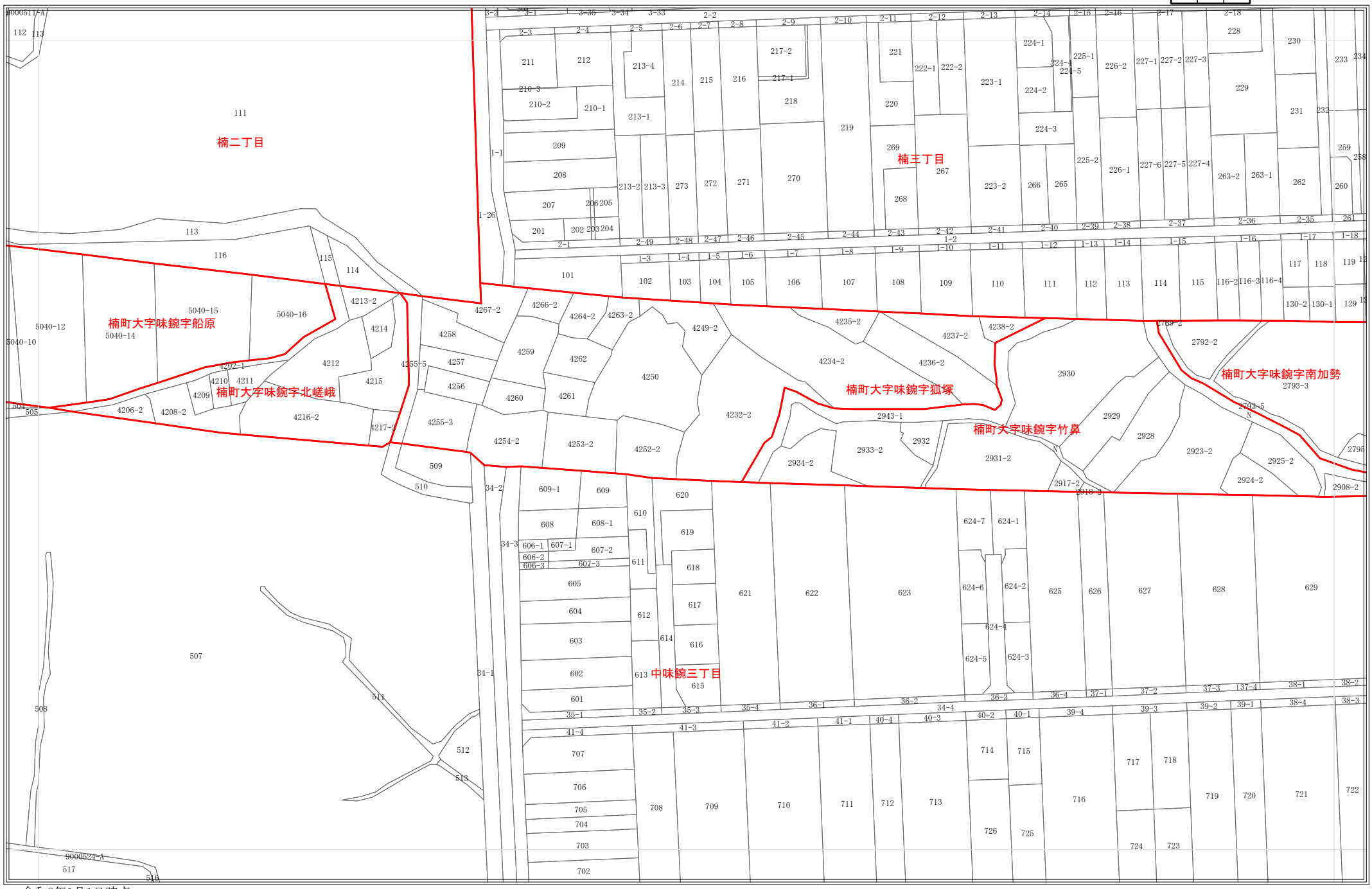

令和8年1月1日時点
・この図面は課税のために作成した図面です。権利関係等の根拠になるものではありません。
・無地番については、Nまたは名古屋市の内部管理番号（例：9876543-A)が表示されている場合があります。

0 25 50 100 メートル

1:1,200

412

地番参考図

378	379	380
411	412	413
447	448	449

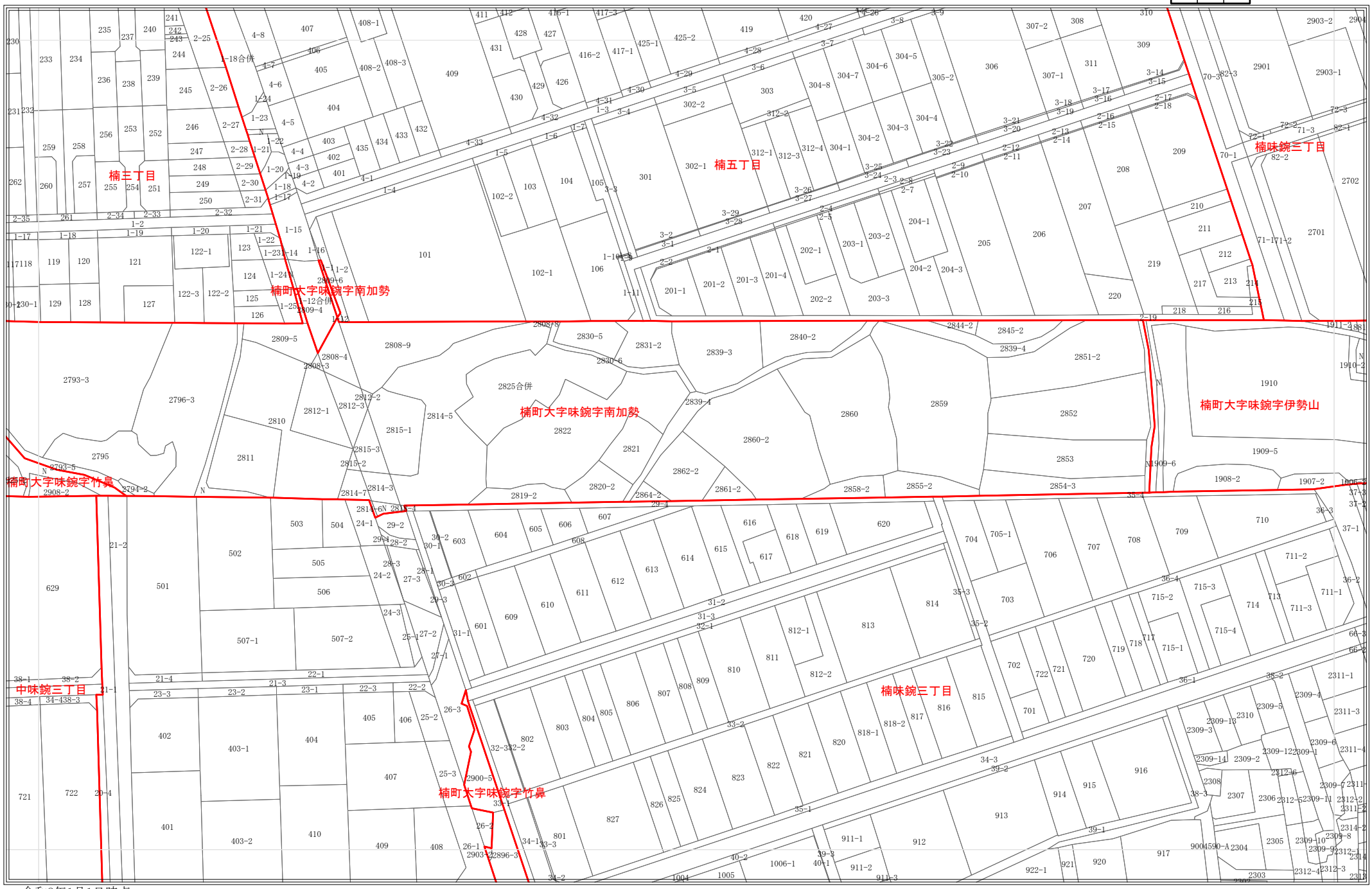

令和8年1月1日時点
・この図面は課税のために作成した図面です。権利関係等の根拠になるものではありません。
・無地番については、Nまたは名古屋市の内部管理番号（例：9876543-A)が表示されている場合があります。

0 25 50 100 メートル

1:1,200

地番参考図

379	380	
412	413	414
448	449	450

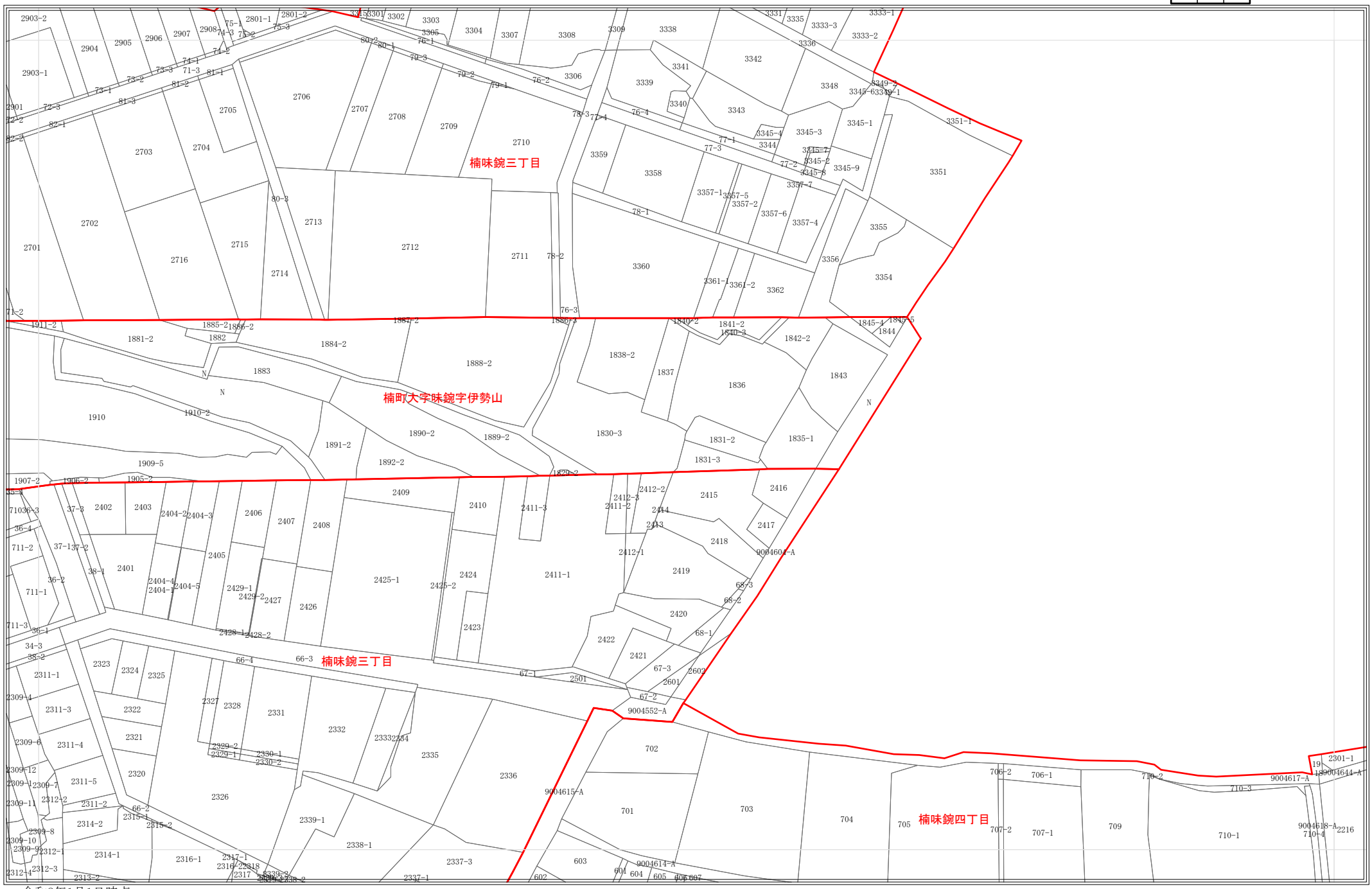

令和8年1月1日時点
・この図面は課税のために作成した図面です。権利関係等の根拠になるものではありません。
・無地番については、Nまたは名古屋市の内部管理番号（例：9876543-A)が表示されている場合があります。

0 25 50 100 メートル

1:1,200

地番参考図

380		
413	414	415
449	450	451

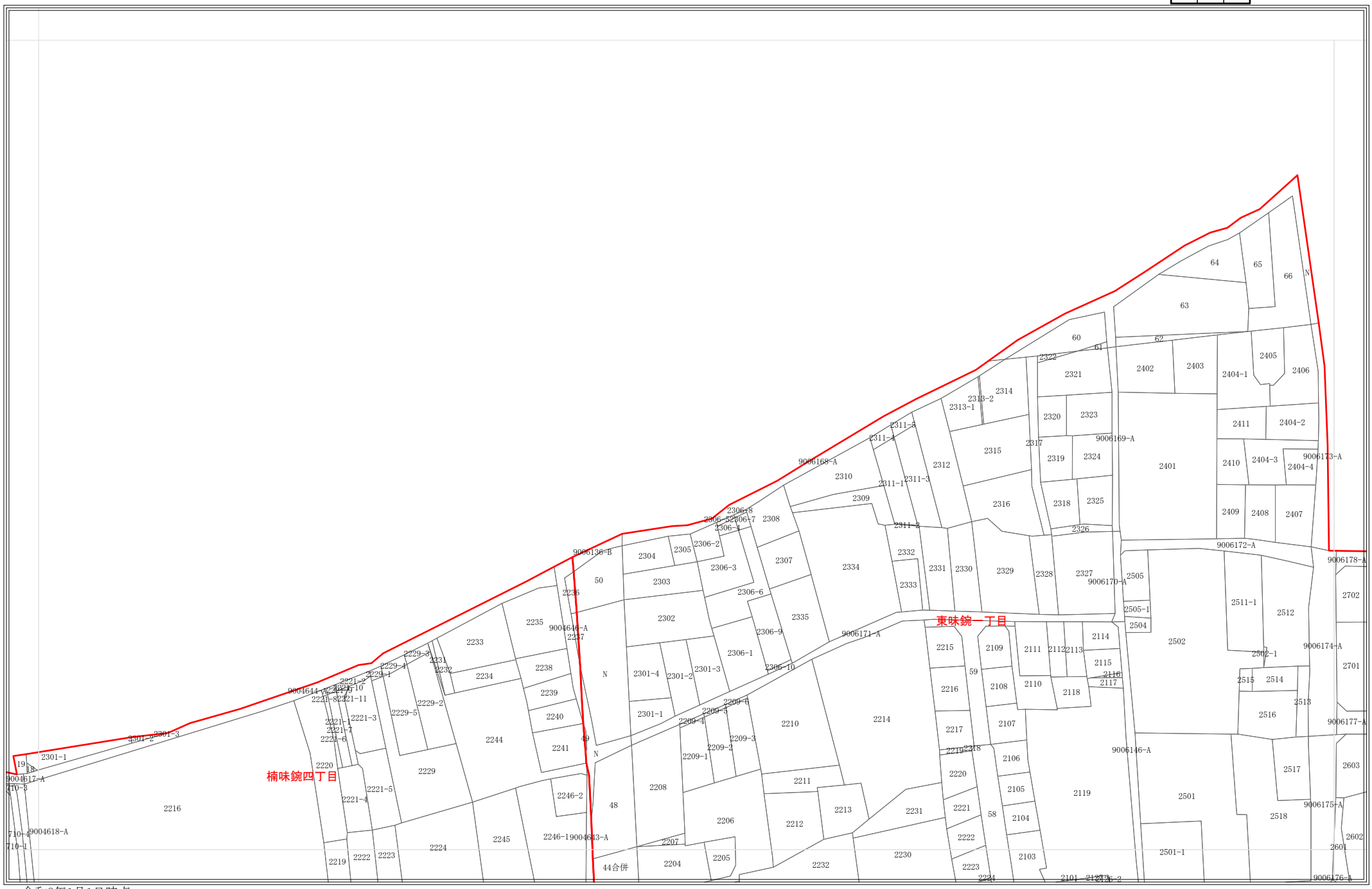

令和8年1月1日時点
・この図面は課税のために作成した図面です。権利関係等の根拠になるものではありません。
・無地番については、Nまたは名古屋市の内部管理番号（例：9876543-A)が表示されている場合があります。

0 25 50 100 メートル

1:1,200

地番参考図

414	415	416
450	451	452

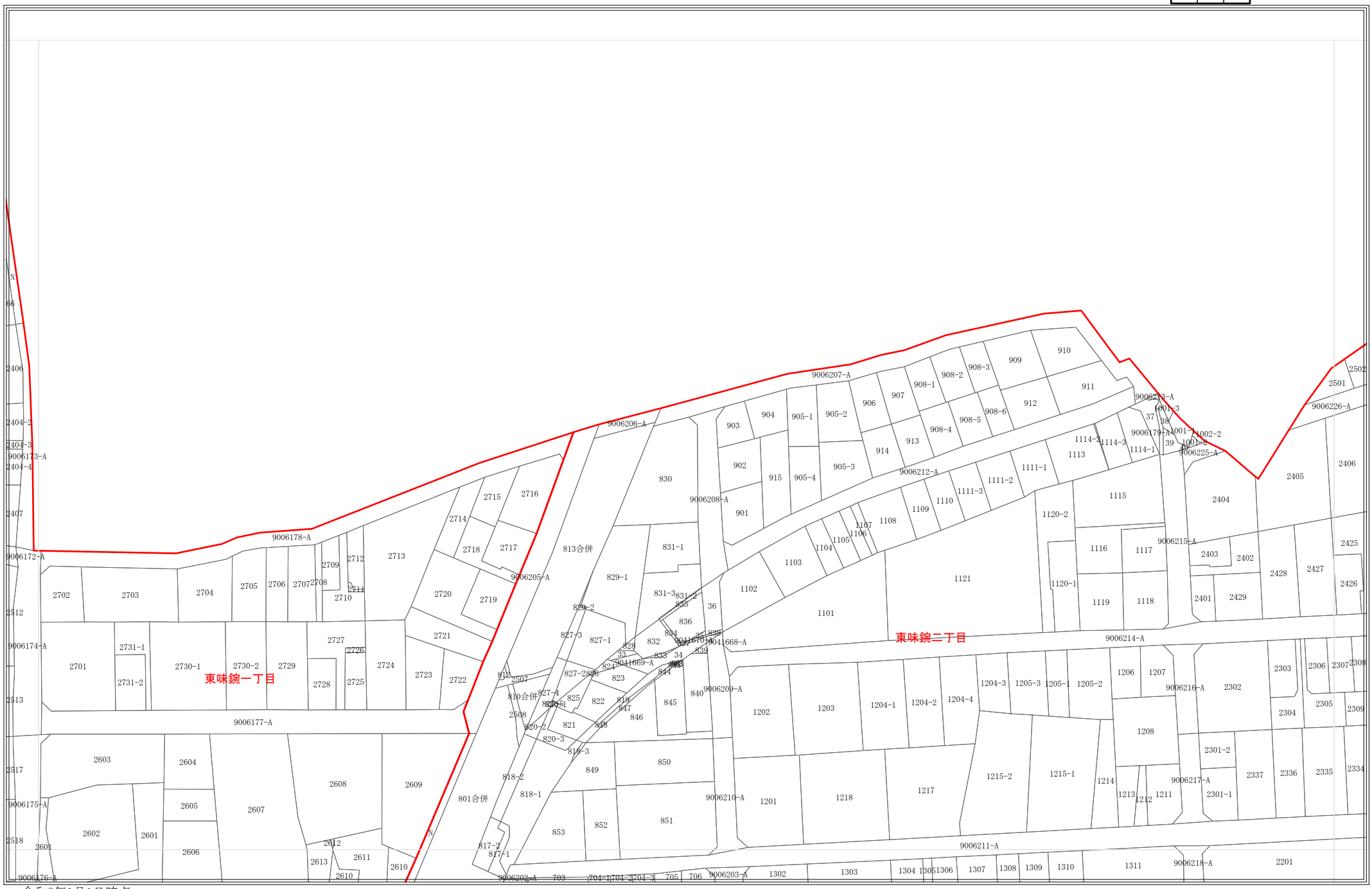

令和8年1月1日時点
・この図面は課税のために作成した図面です。権利関係等の根拠になるものではありません。
・無地番については、Nまたは名古屋市の内部管理番号（例：9876543-A)が表示されている場合があります。

0 25 50 100 メートル

1:1,200

地番参考図

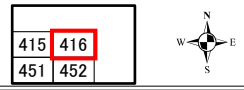

令和8年1月1日時点
・この図面は課税のために作成した図面です。権利関係等の根拠になるものではありません。
・無地番については、Nまたは名古屋市の内部管理番号（例：9876543-A)が表示されている場合があります。

0 25 50 100 メートル

1:1,200

443

地番参考図

406	407	408
442	443	444
479	480	481

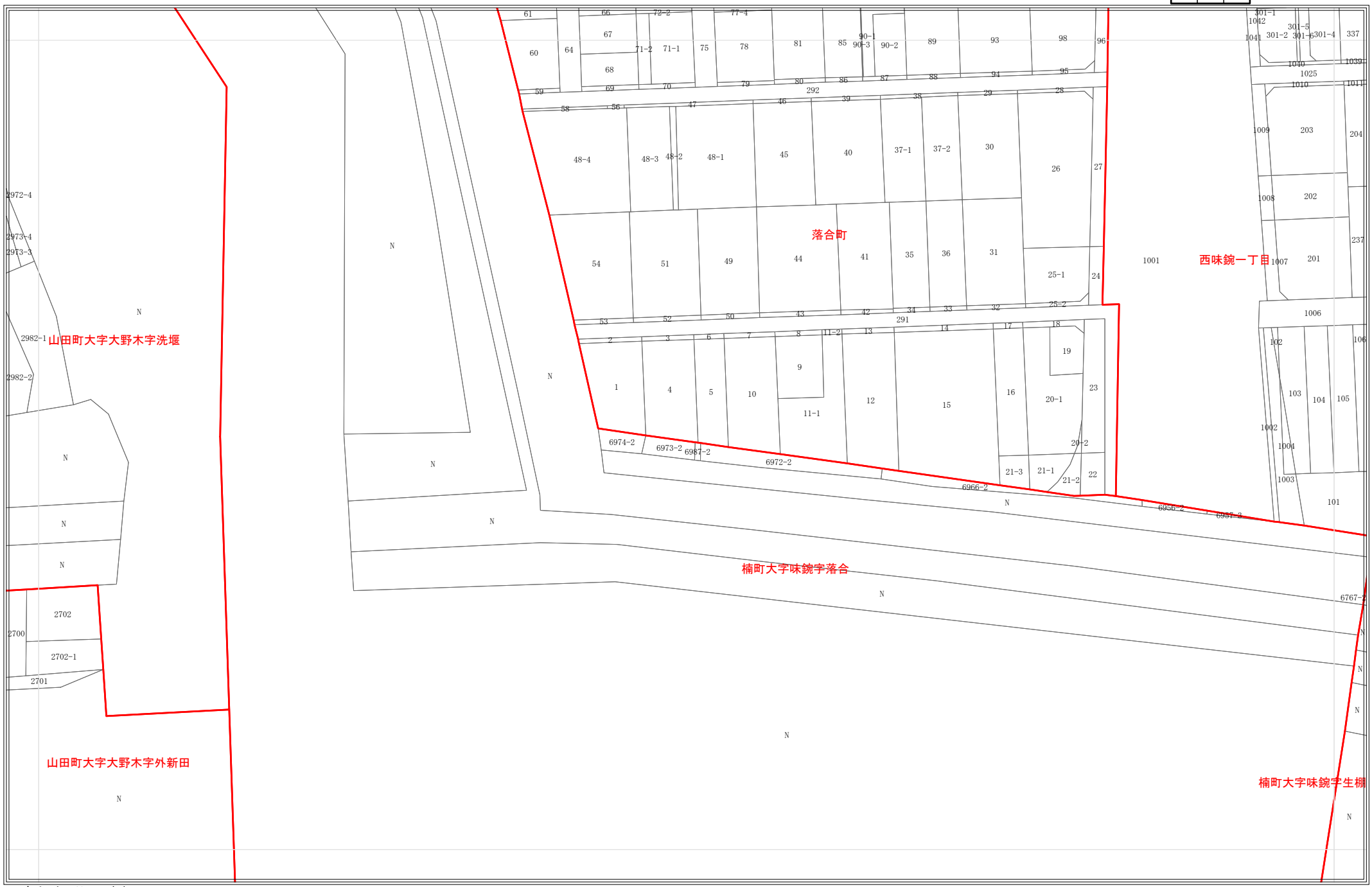

令和8年1月1日時点
・この図面は課税のために作成した図面です。権利関係等の根拠になるものではありません。
・無地番については、Nまたは名古屋市の内部管理番号（例：9876543-A)が表示されている場合があります。

0 25 50 100 メートル

1:1,200

地番参考図

407	408	409
443	444	445
480	481	482

令和8年1月1日時点
・この図面は課税のために作成した図面です。権利関係等の根拠になるものではありません。
・無地番については、Nまたは名古屋市の内部管理番号（例：9876543-A)が表示されている場合があります。

0 25 50 100 メートル

1:1,200

445

地番参考図

408	409	410
444	445	446
481	482	483

令和8年1月1日時点
・この図面は課税のために作成した図面です。権利関係等の根拠になるものではありません。
・無地番については、Nまたは名古屋市の内部管理番号（例：9876543-A)が表示されている場合があります。

0 25 50 100 メートル

1:1,200

446

地番参考図

409	410	411
445	446	447
482	483	484

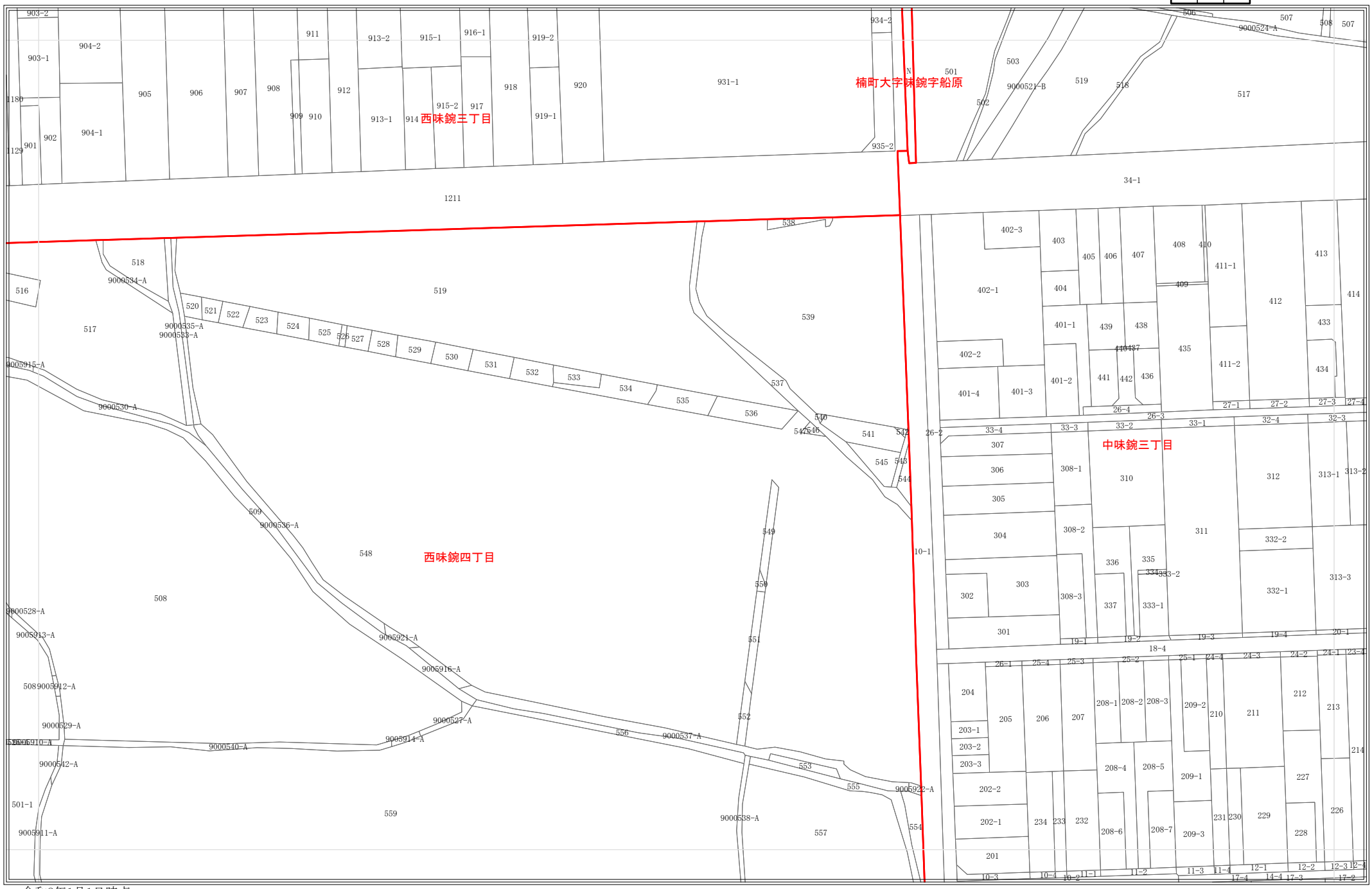

令和8年1月1日時点
・この図面は課税のために作成した図面です。権利関係等の根拠になるものではありません。
・無地番については、Nまたは名古屋市の内部管理番号（例：9876543-A)が表示されている場合があります。

0 25 50 100 メートル

1:1,200

447

地番参考図

410	411	412
446	447	448
483	484	485

令和8年1月1日時点
・この図面は課税のために作成した図面です。権利関係等の根拠になるものではありません。
・無地番については、Nまたは名古屋市の内部管理番号（例：9876543-A)が表示されている場合があります。

0 25 50 100 メートル

1:1,200

地番参考図

411	412	413
447	448	449
484	485	486

令和8年1月1日時点
・この図面は課税のために作成した図面です。権利関係等の根拠になるものではありません。
・無地番については、Nまたは名古屋市の内部管理番号（例：9876543-A)が表示されている場合があります。

0 25 50 100 メートル

1:1,200

449

地番参考図

412	413	414
448	449	450
485	486	487

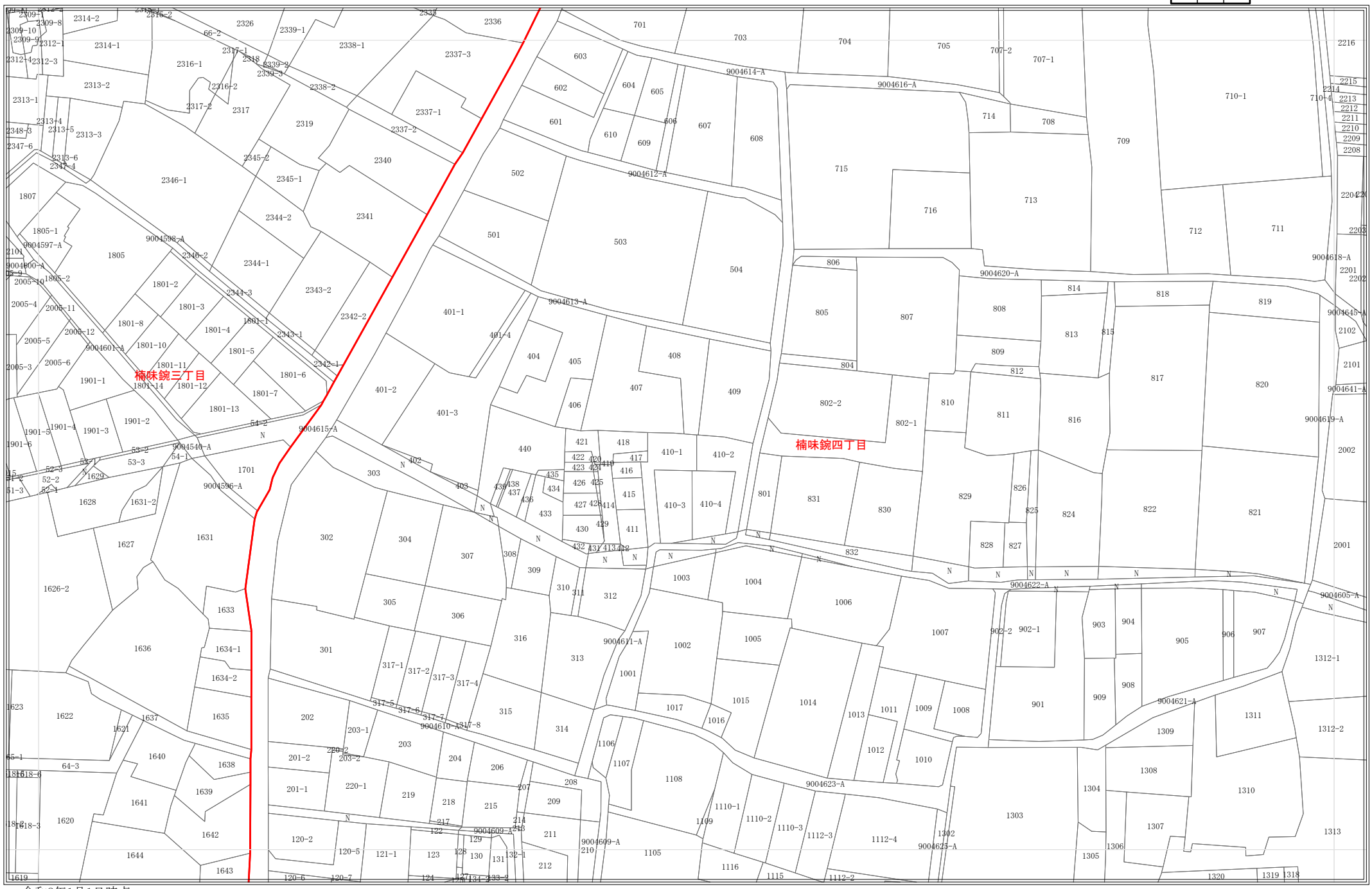

令和8年1月1日時点
・この図面は課税のために作成した図面です。権利関係等の根拠になるものではありません。
・無地番については、Nまたは名古屋市の内部管理番号（例：9876543-A)が表示されている場合があります。

0 25 50 100 メートル

1:1,200

地番参考図

413	414	415
449	450	451
486	487	488

令和8年1月1日時点
・この図面は課税のために作成した図面です。権利関係等の根拠になるものではありません。
・無地番については、Nまたは名古屋市の内部管理番号（例：9876543-A)が表示されている場合があります。

0 25 50 100 メートル

1:1,200

地番参考図

414	415	416
450	451	452
487	488	489

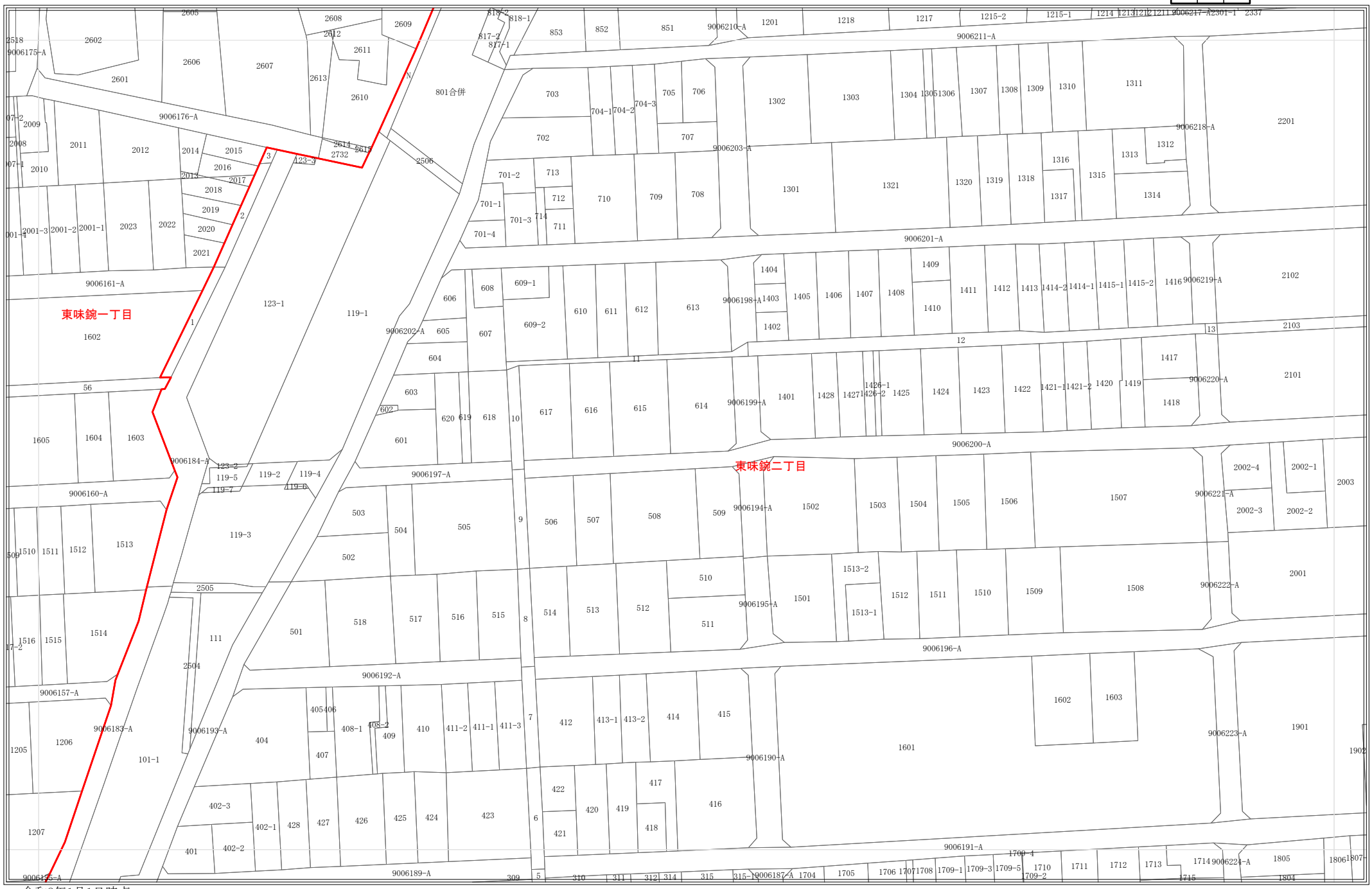

令和8年1月1日時点
・この図面は課税のために作成した図面です。権利関係等の根拠になるものではありません。
・無地番については、Nまたは名古屋市の内部管理番号（例：9876543-A)が表示されている場合があります。

0 25 50 100 メートル

1:1,200

452

地番参考図

415	416	
451	452	
488	489	

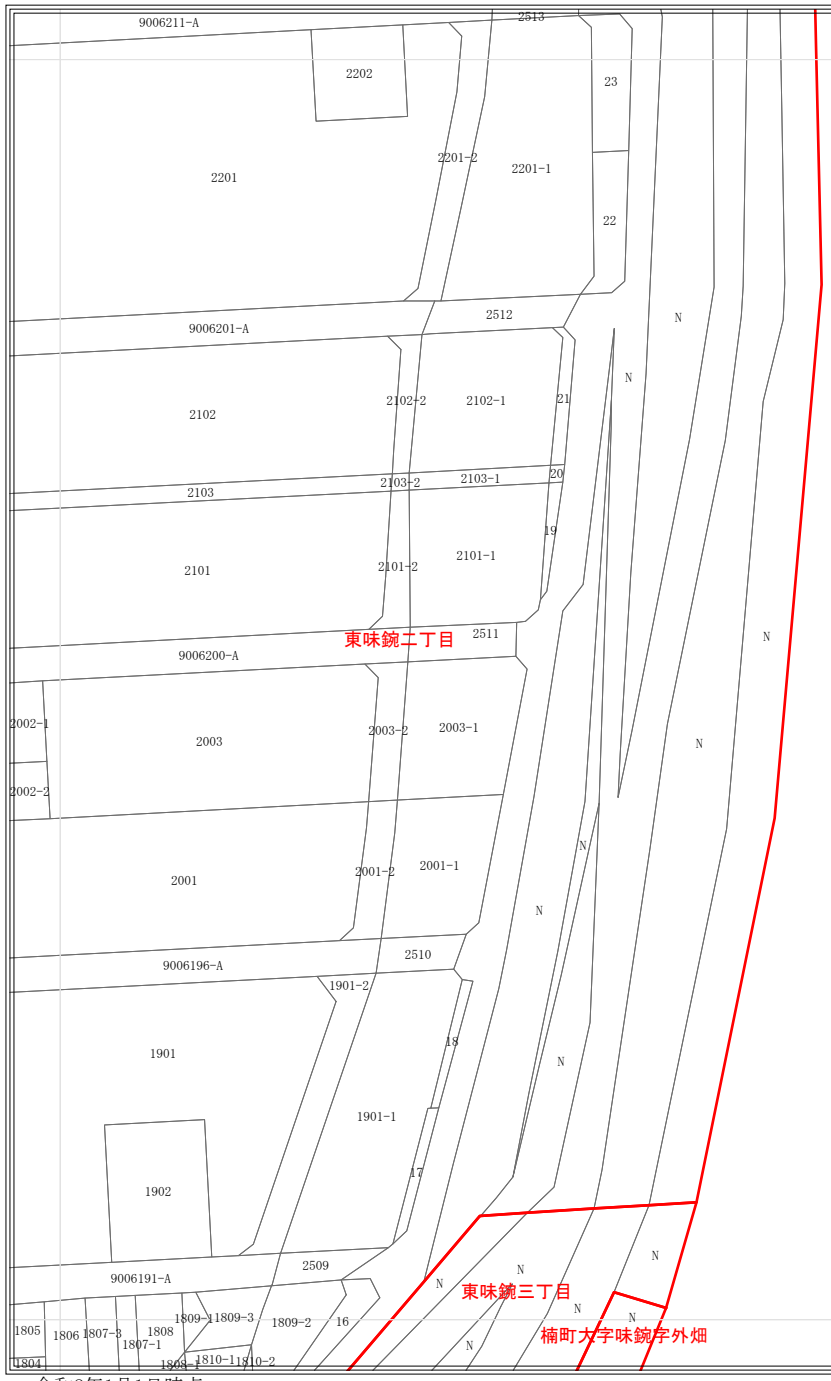

令和8年1月1日時点
・この図面は課税のために作成した図面です。権利関係等の根拠になるものではありません。
・無地番については、Nまたは名古屋市の内部管理番号（例：9876543-A)が表示されている場合があります。

0 25 50 100 メートル

1:1,200

479

地番参考図

441	442	443
478	479	480
514	515	516

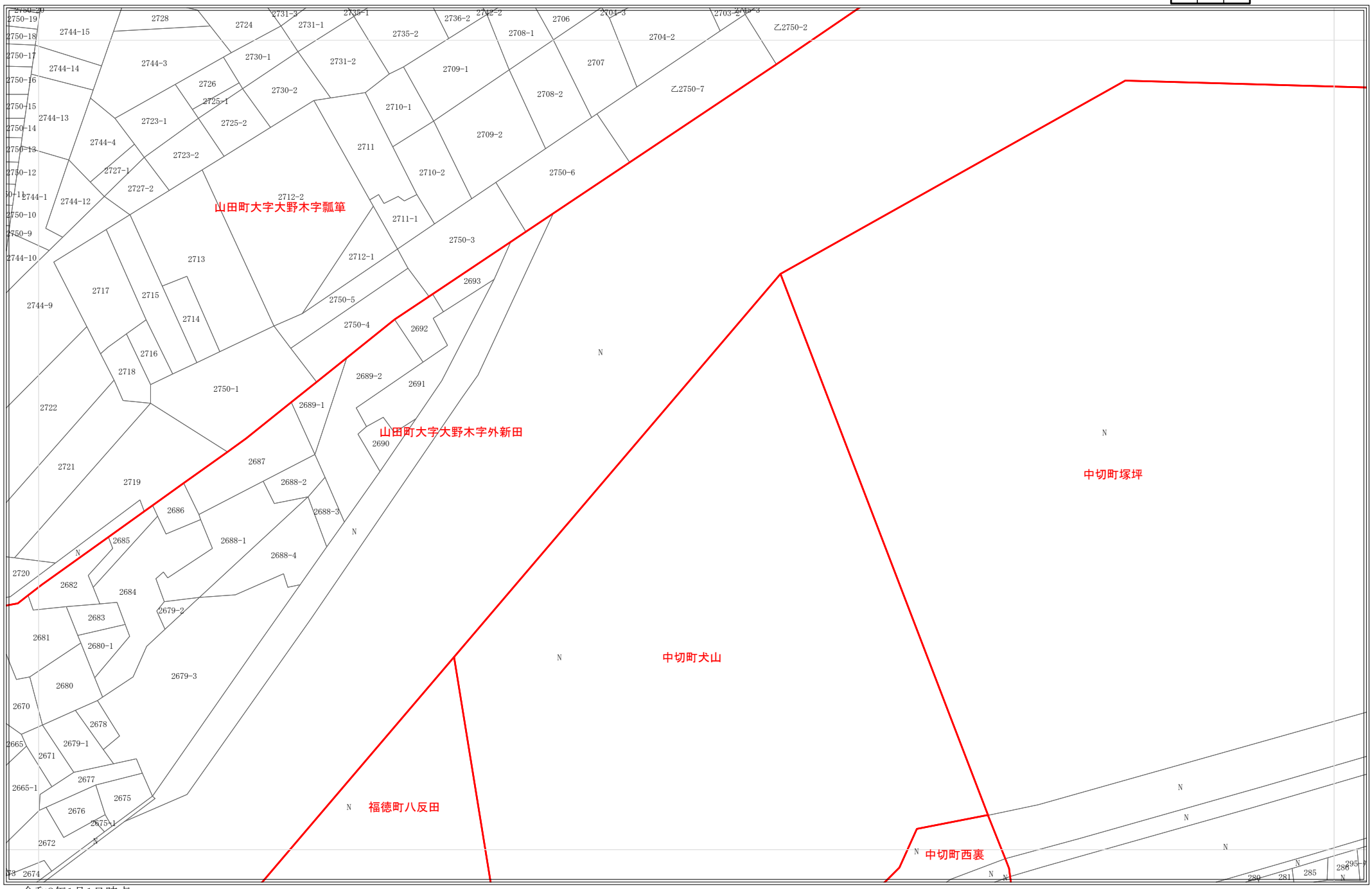

令和8年1月1日時点
・この図面は課税のために作成した図面です。権利関係等の根拠になるものではありません。
・無地番については、Nまたは名古屋市の内部管理番号（例：9876543-A)が表示されている場合があります。

0 25 50 100 メートル

1:1,200

地番参考図

442	443	444
479	480	481
515	516	517

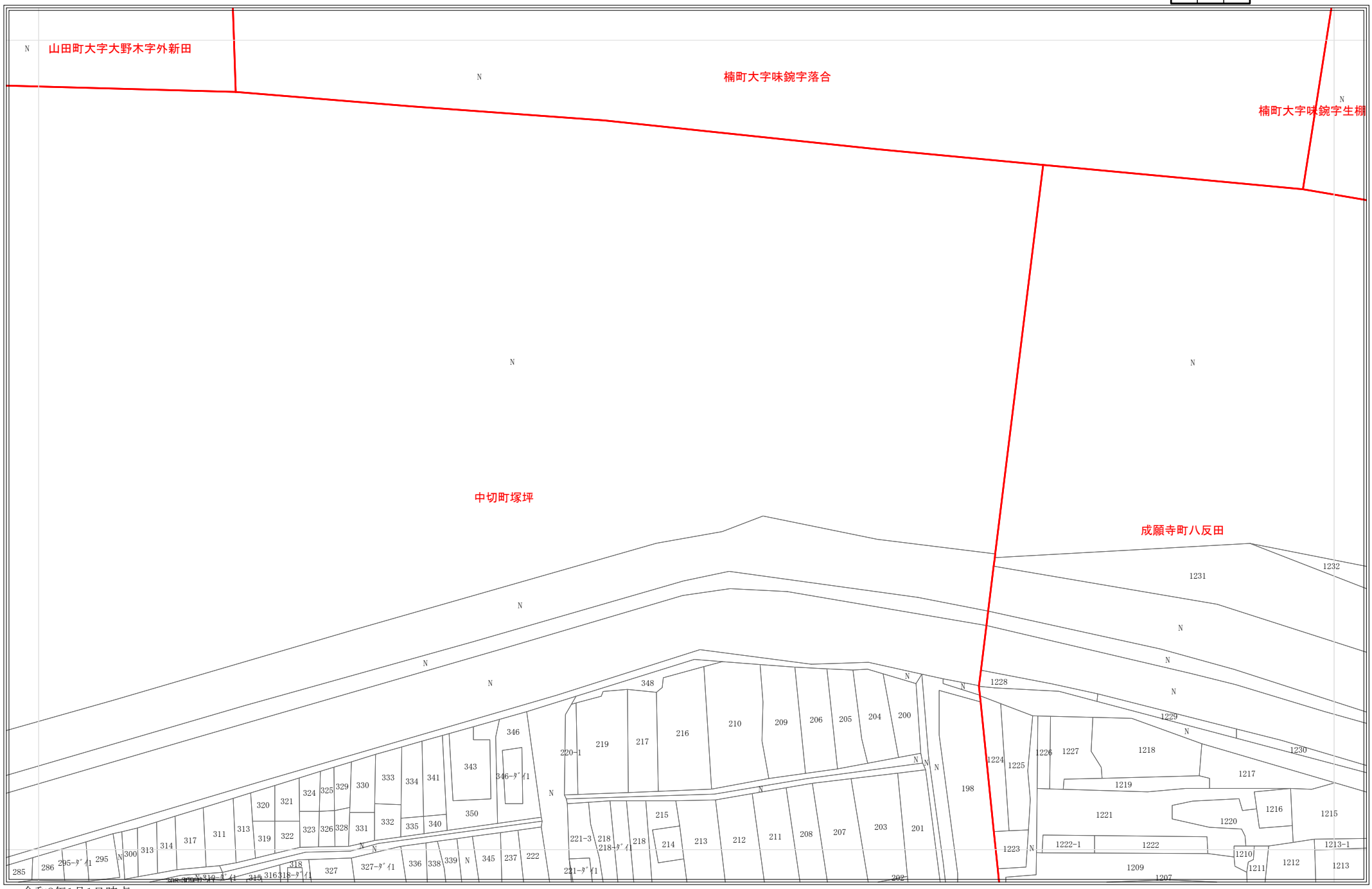

令和8年1月1日時点
・この図面は課税のために作成した図面です。権利関係等の根拠になるものではありません。
・無地番については、Nまたは名古屋市の内部管理番号（例：9876543-A)が表示されている場合があります。

0 25 50 100 メートル

1:1,200

481

地番参考図

443	444	445
480	481	482
516	517	518

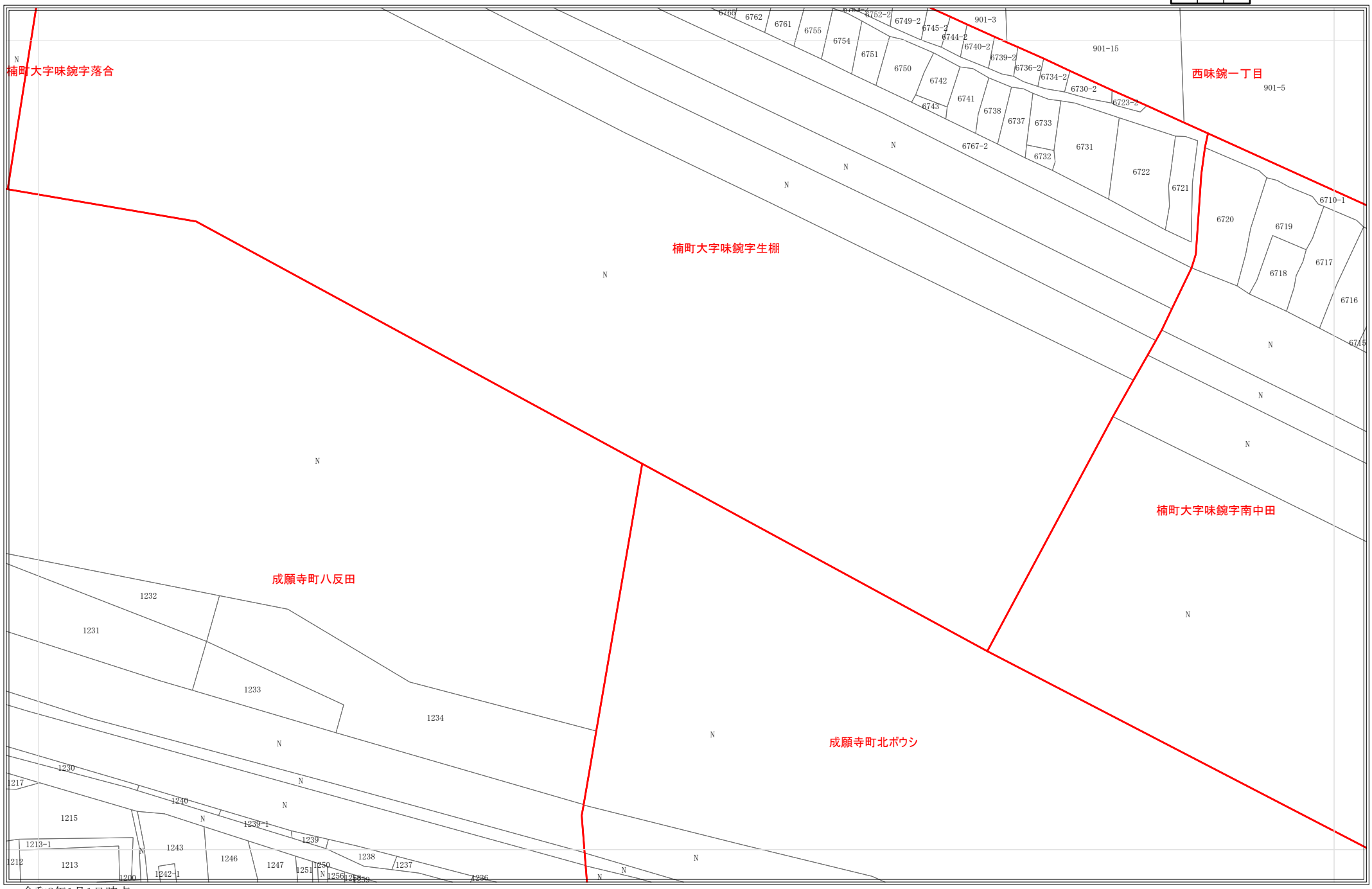

令和8年1月1日時点
・この図面は課税のために作成した図面です。権利関係等の根拠になるものではありません。
・無地番については、Nまたは名古屋市の内部管理番号（例：9876543-A)が表示されている場合があります。

0 25 50 100 メートル

1:1,200

482

地番参考図

444	445	446
481	482	483
517	518	519

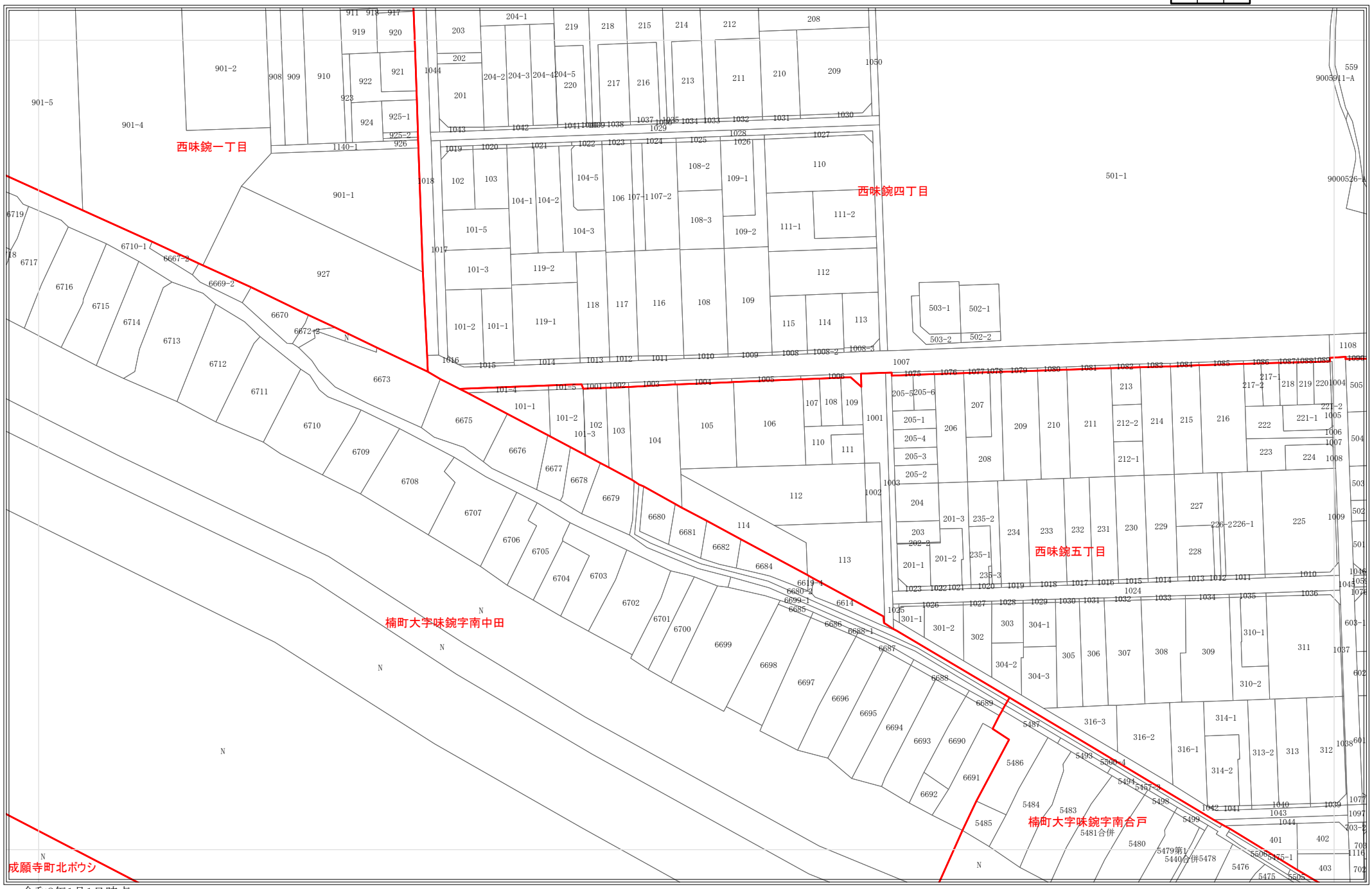

令和8年1月1日時点
・この図面は課税のために作成した図面です。権利関係等の根拠になるものではありません。
・無地番については、Nまたは名古屋市の内部管理番号（例：9876543-A)が表示されている場合があります。

0 25 50 100 メートル

1:1,200

483

地番参考図

445	446	447
482	483	484
518	519	520

令和8年1月1日時点

・この図面は課税のために作成した図面です。権利関係等の根拠になるものではありません。

・無地番については、Nまたは名古屋市の内部管理番号（例：9876543-A)が表示されている場合があります。

0 25 50 100 メートル

1:1,200

484

地番参考図

446	447	448
483	484	485
519	520	521

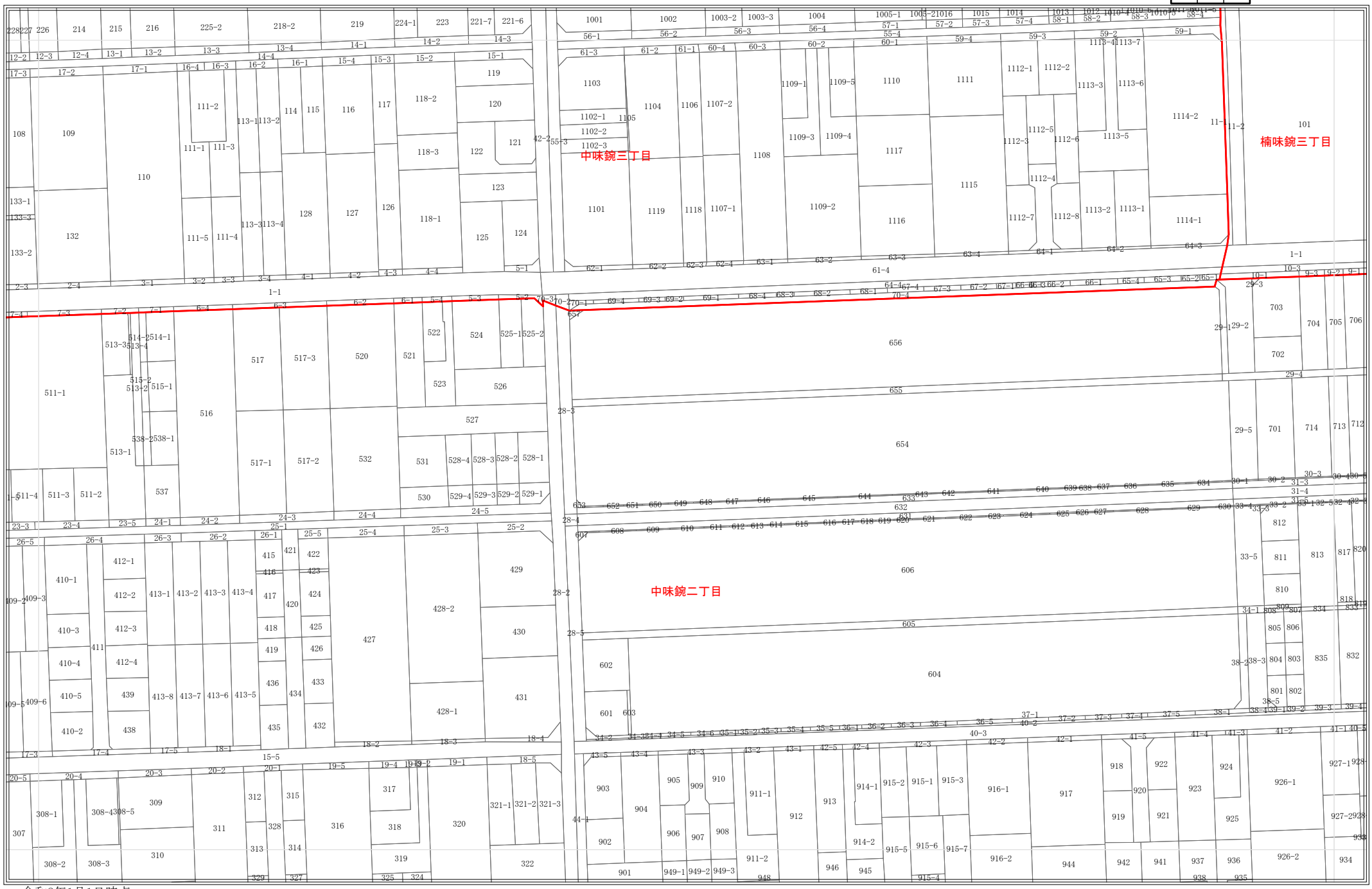

令和8年1月1日時点
・この図面は課税のために作成した図面です。権利関係等の根拠になるものではありません。
・無地番については、Nまたは名古屋市の内部管理番号（例：9876543-A)が表示されている場合があります。

0 25 50 100 メートル

1:1,200

地番参考図

447	448	449
484	485	486
520	521	522

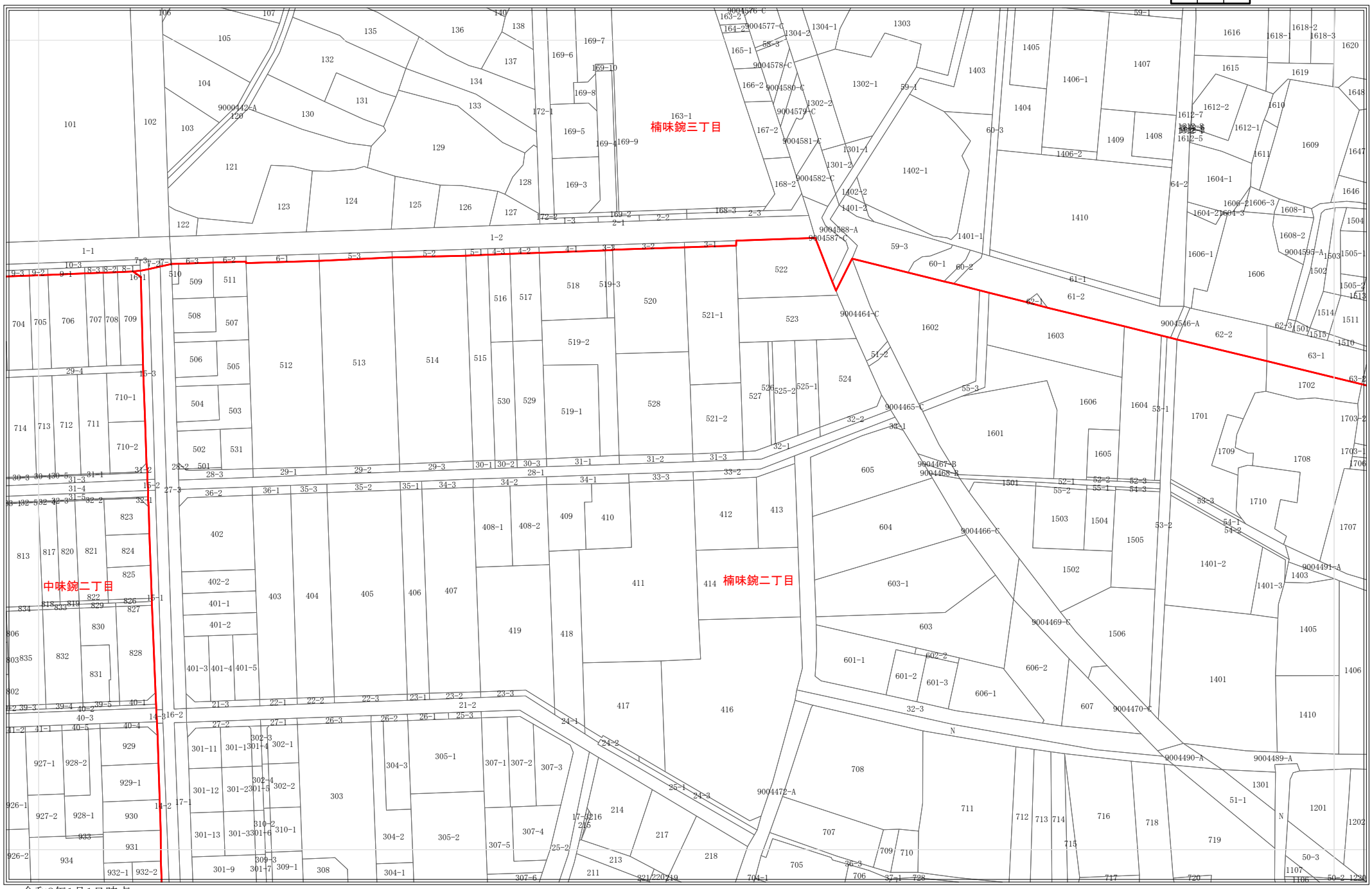

令和8年1月1日時点
・この図面は課税のために作成した図面です。権利関係等の根拠になるものではありません。
・無地番については、Nまたは名古屋市の内部管理番号（例：9876543-A)が表示されている場合があります。

0 25 50 100 メートル

1:1,200

地番参考図

448	449	450
485	486	487
521	522	523

令和8年1月1日時点
・この図面は課税のために作成した図面です。権利関係等の根拠になるものではありません。
・無地番については、Nまたは名古屋市の内部管理番号（例：9876543-A)が表示されている場合があります。

0 25 50 100 メートル

1:1,200

地番参考図

449	450	451
486	487	488
522	523	524

令和8年1月1日時点
・この図面は課税のために作成した図面です。権利関係等の根拠になるものではありません。
・無地番については、Nまたは名古屋市の内部管理番号（例：9876543-A)が表示されている場合があります。

0 25 50 100 メートル

1:1,200

488

地番参考図

450	451	452
487	488	489
523	524	525

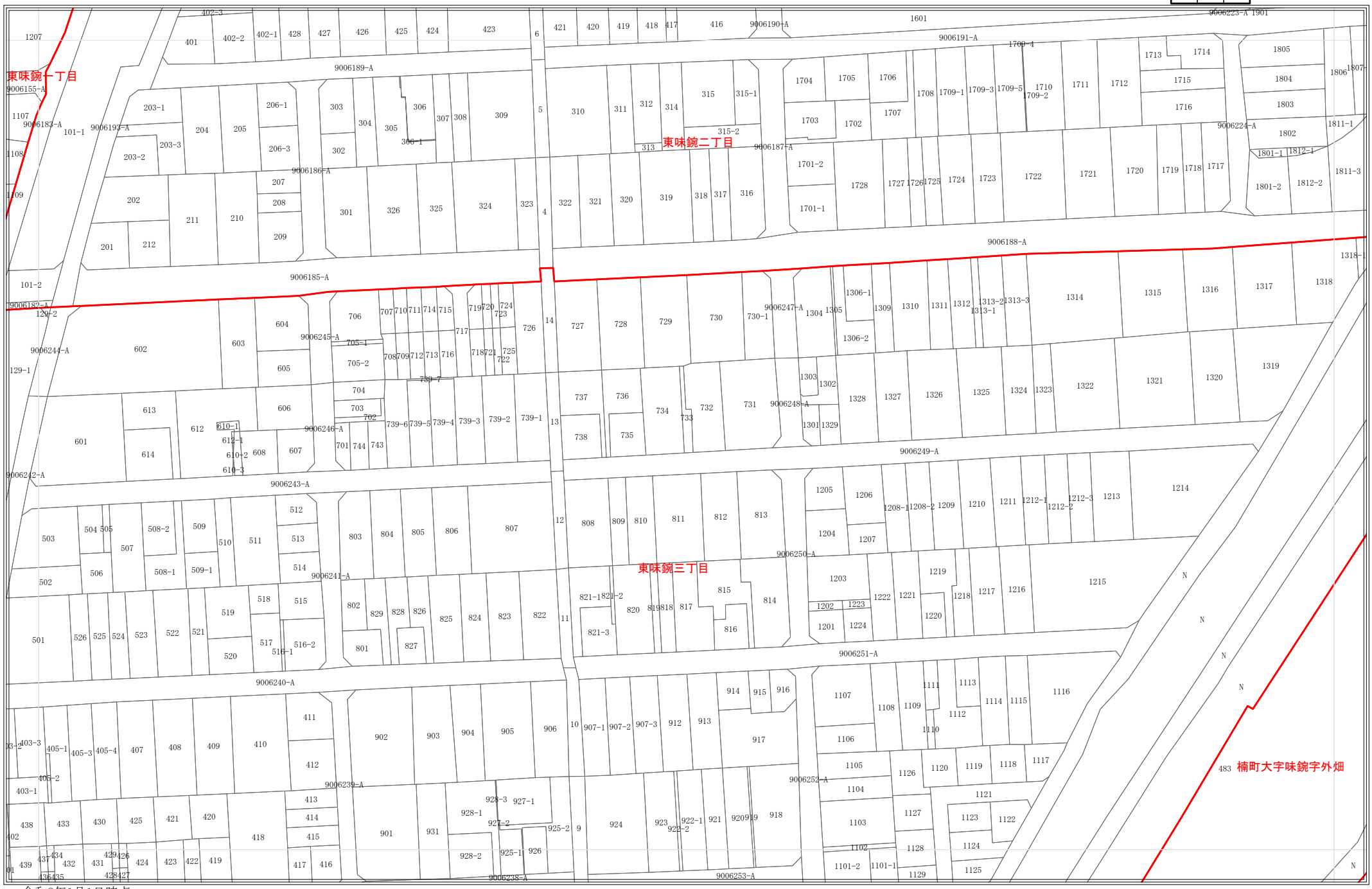

令和8年1月1日時点
・この図面は課税のために作成した図面です。権利関係等の根拠になるものではありません。
・無地番については、Nまたは名古屋市の内部管理番号（例：9876543-A)が表示されている場合があります。

0 25 50 100 メートル

1:1,200

地番参考図

451	452	
488	489	
524	525	



令和8年1月1日時点
・この図面は課税のために作成した図面です。権利関係等の根拠になるものではありません。
・無地番については、Nまたは名古屋市の内部管理番号（例：9876543-A)が表示されている場合があります。

0 25 50 100 メートル

1:1,200

514

地番参考図

477	478	479
513	514	515
548	549	550

令和8年1月1日時点
・この図面は課税のために作成した図面です。権利関係等の根拠になるものではありません。
・無地番については、Nまたは名古屋市の内部管理番号（例：9876543-A)が表示されている場合があります。

0 25 50 100 メートル

1:1,200

515

地番参考図

478	479	480
514	515	516
549	550	551

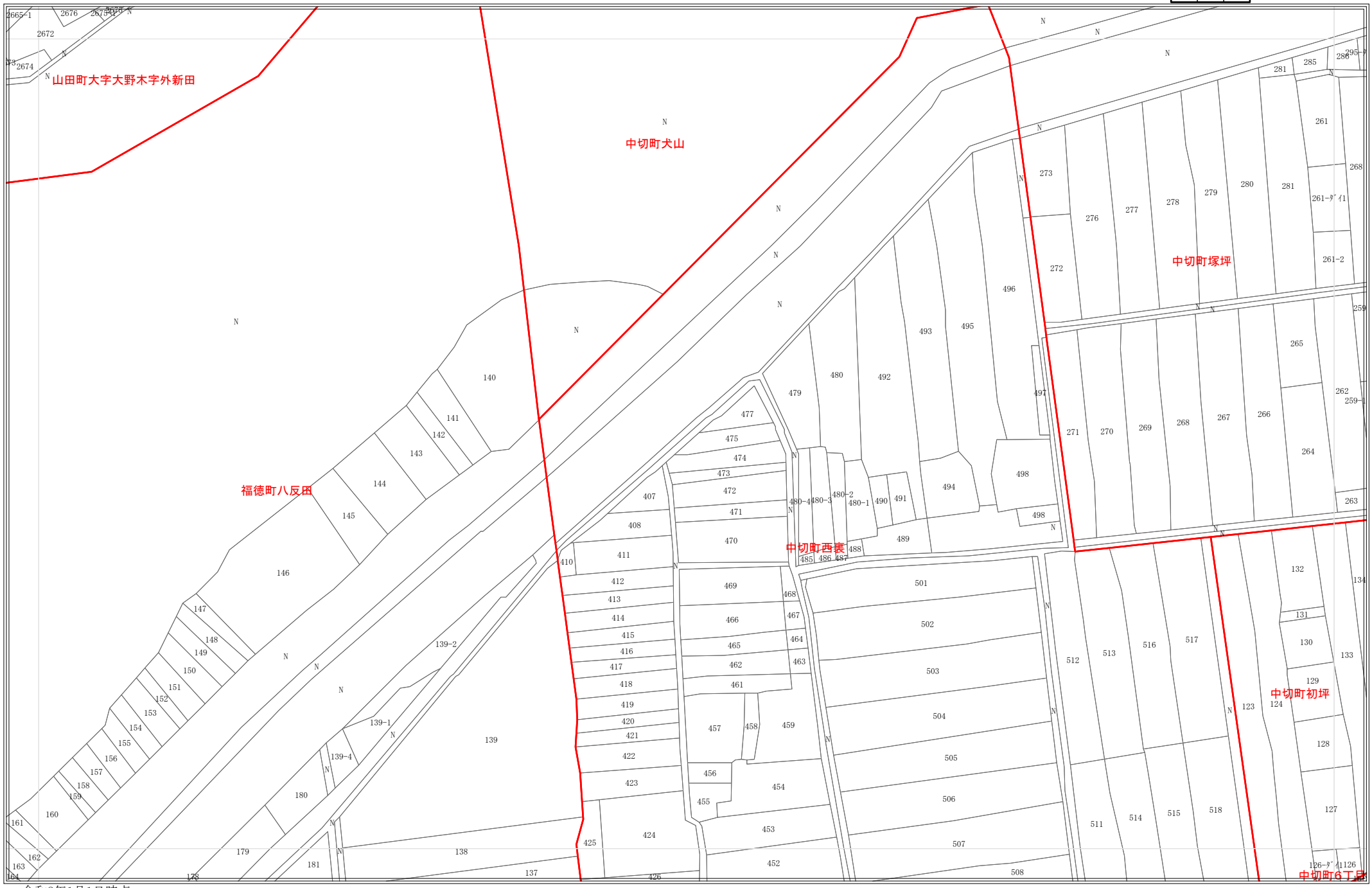

令和8年1月1日時点
・この図面は課税のために作成した図面です。権利関係等の根拠になるものではありません。
・無地番については、Nまたは名古屋市の内部管理番号（例：9876543-A)が表示されている場合があります。

0 25 50 100 メートル

1:1,200

516

地番参考図

479	480	481
515	516	517
550	551	552

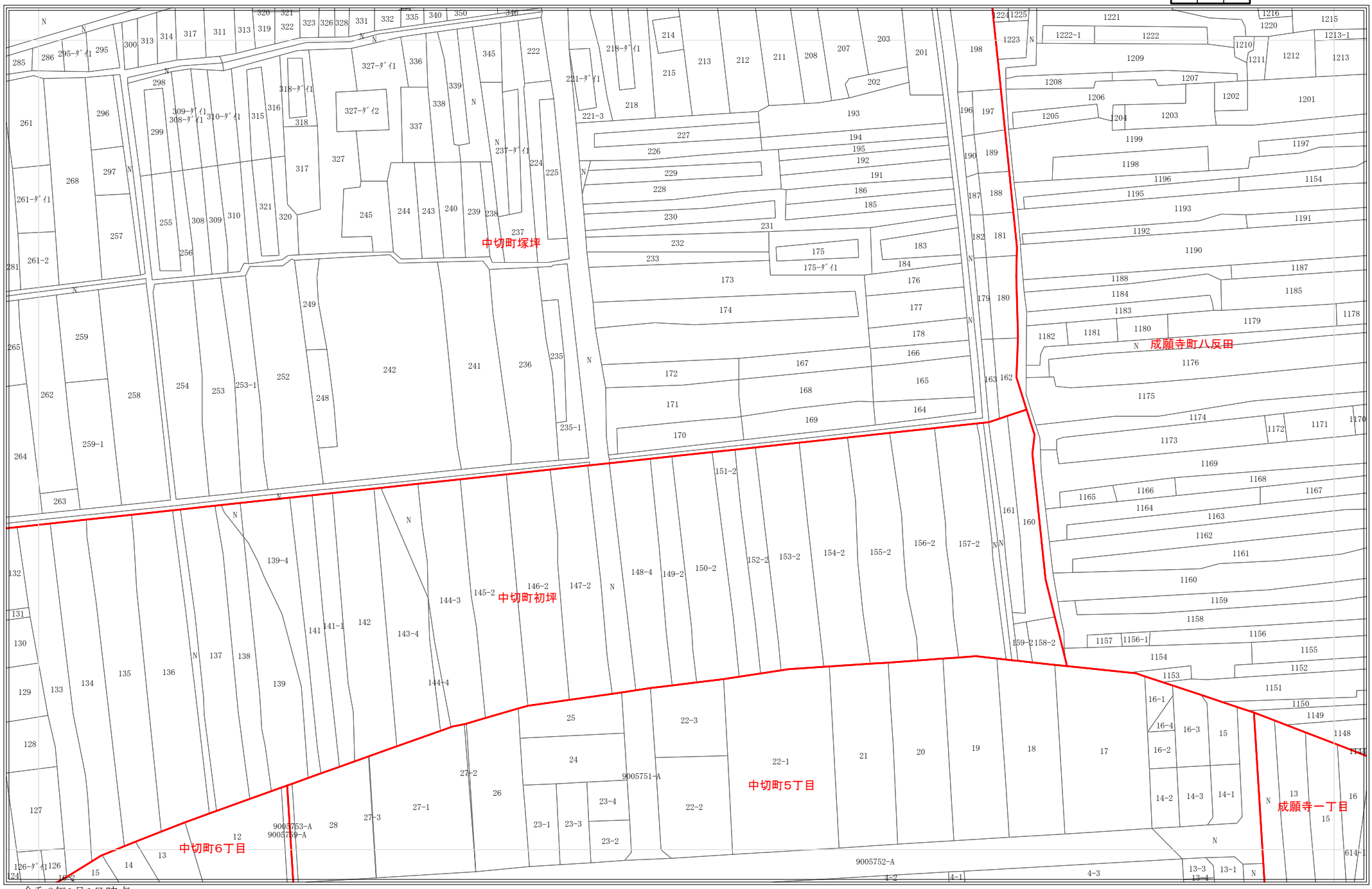

令和8年1月1日時点
・この図面は課税のために作成した図面です。権利関係等の根拠になるものではありません。
・無地番については、Nまたは名古屋市の内部管理番号（例：9876543-A)が表示されている場合があります。

0 25 50 100 メートル

1:1,200

517

地番参考図

480	481	482
516	517	518
551	552	553

令和8年1月1日時点
・この図面は課税のために作成した図面です。権利関係等の根拠になるものではありません。
・無地番については、Nまたは名古屋市の内部管理番号（例：9876543-A)が表示されている場合があります。

0 25 50 100 メートル

1:1,200

518

地番参考図

481	482	483
517	518	519
552	553	554

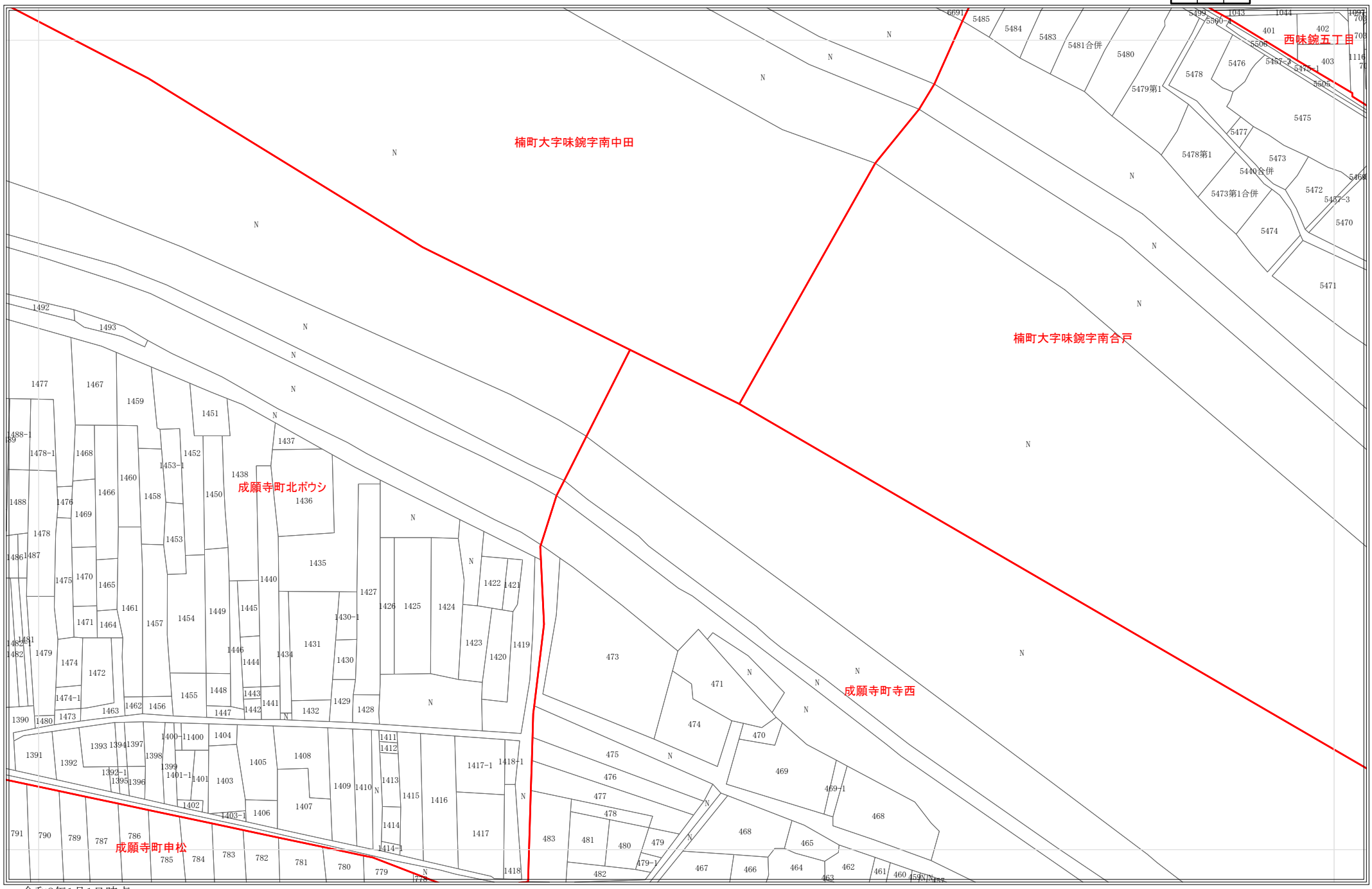

令和8年1月1日時点
・この図面は課税のために作成した図面です。権利関係等の根拠になるものではありません。
・無地番については、Nまたは名古屋市の内部管理番号（例：9876543-A)が表示されている場合があります。

0 25 50 100 メートル

1:1,200

519

地番参考図

482	483	484
518	519	520
553	554	555

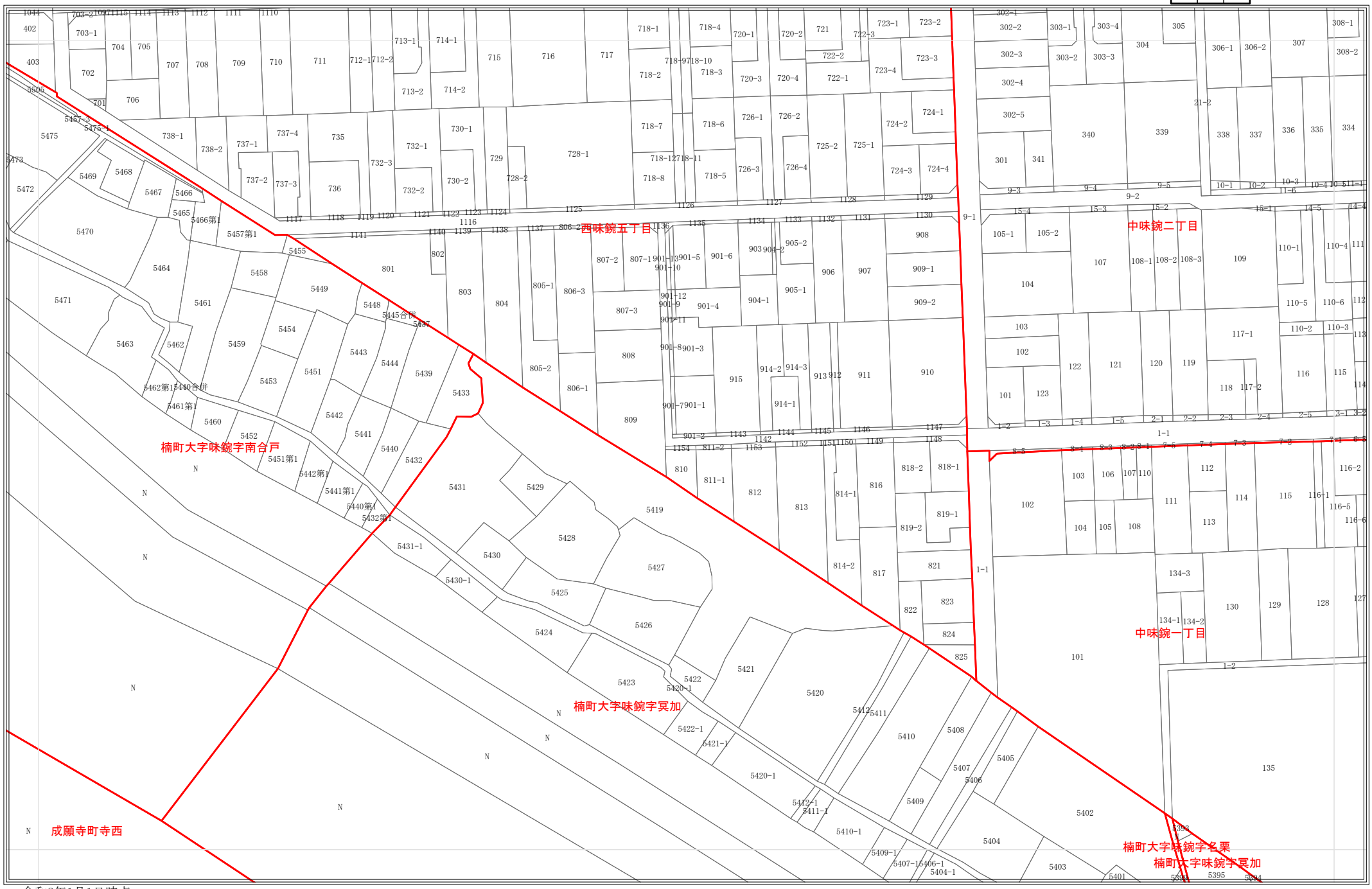

令和8年1月1日時点
・この図面は課税のために作成した図面です。権利関係等の根拠になるものではありません。
・無地番については、Nまたは名古屋市の内部管理番号（例：9876543-A)が表示されている場合があります。

0 25 50 100 メートル

1:1,200

520

地番参考図

483	484	485
519	520	521
554	555	556

令和8年1月1日時点
・この図面は課税のために作成した図面です。権利関係等の根拠になるものではありません。
・無地番については、Nまたは名古屋市の内部管理番号（例：9876543-A)が表示されている場合があります。

0 25 50 100 メートル

1:1,200

521

地番参考図

484	485	486
520	521	522
555	556	557

令和8年1月1日時点
・この図面は課税のために作成した図面です。権利関係等の根拠になるものではありません。
・無地番については、Nまたは名古屋市の内部管理番号（例：9876543-A)が表示されている場合があります。

0 25 50 100 メートル

1:1,200

522

地番参考図

485	486	487
521	522	523
556	557	558

令和8年1月1日時点
・この図面は課税のために作成した図面です。権利関係等の根拠になるものではありません。
・無地番については、Nまたは名古屋市の内部管理番号（例：9876543-A)が表示されている場合があります。

0 25 50 100 メートル

1:1,200

523

地番参考図

486	487	488
522	523	524
557	558	559

令和8年1月1日時点
・この図面は課税のために作成した図面です。権利関係等の根拠になるものではありません。
・無地番については、Nまたは名古屋市の内部管理番号（例：9876543-A)が表示されている場合があります。

0 25 50 100 メートル

1:1,200

524

地番参考図

487	488	489
523	524	525
558	559	560

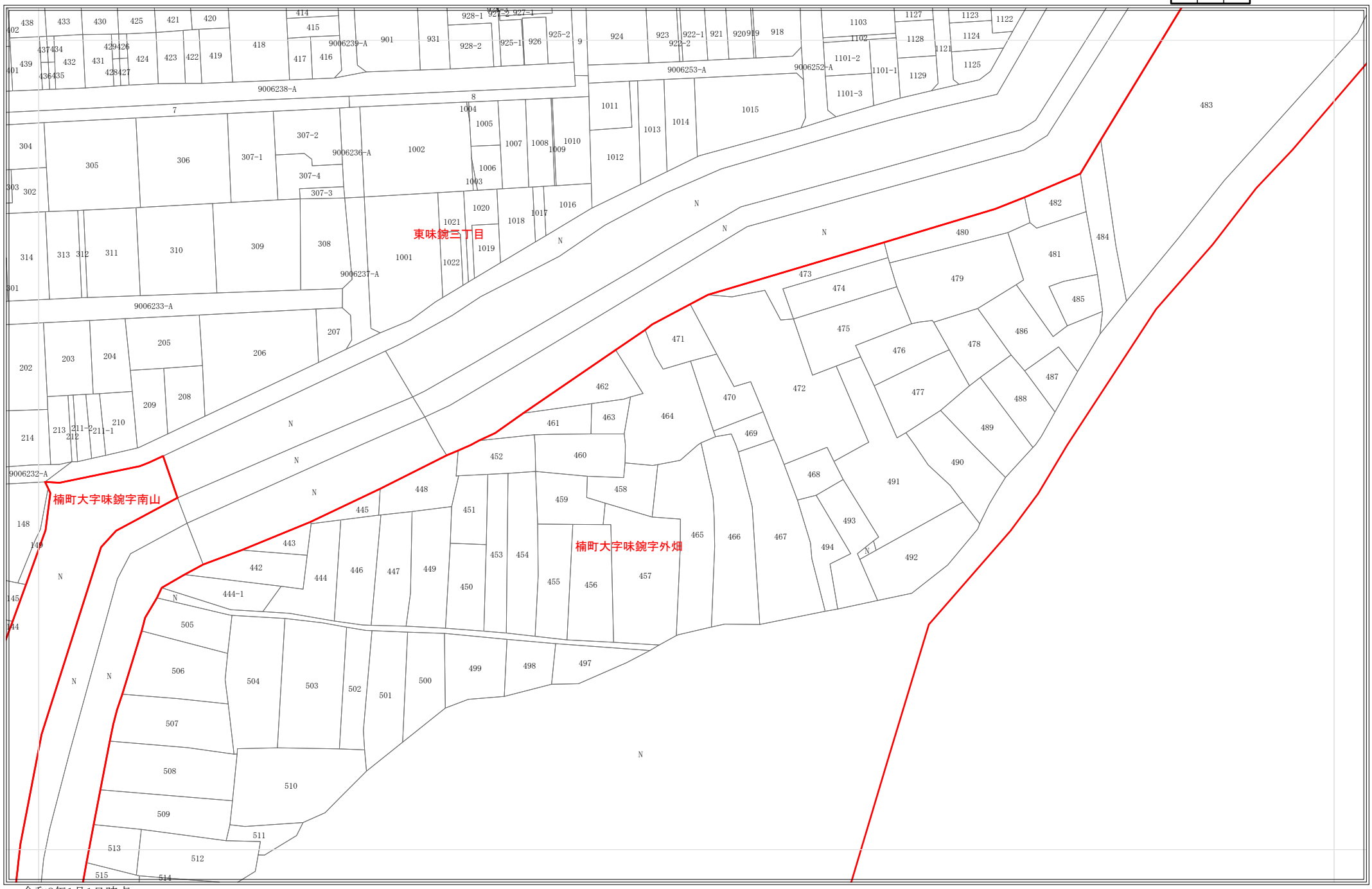

令和8年1月1日時点
・この図面は課税のために作成した図面です。権利関係等の根拠になるものではありません。
・無地番については、Nまたは名古屋市の内部管理番号（例：9876543-A)が表示されている場合があります。

0 25 50 100 メートル

1:1,200

地番参考図

488	489	
524	525	
559	560	561

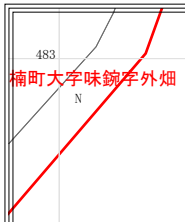

令和8年1月1日時点
・この図面は課税のために作成した図面です。権利関係等の根拠になるものではありません。
・無地番については、Nまたは名古屋市の内部管理番号（例：9876543-A)が表示されている場合があります。

0 25 50 100 メートル

1:1,200

548

地番参考図

512	513	514
547	548	549
589	590	591

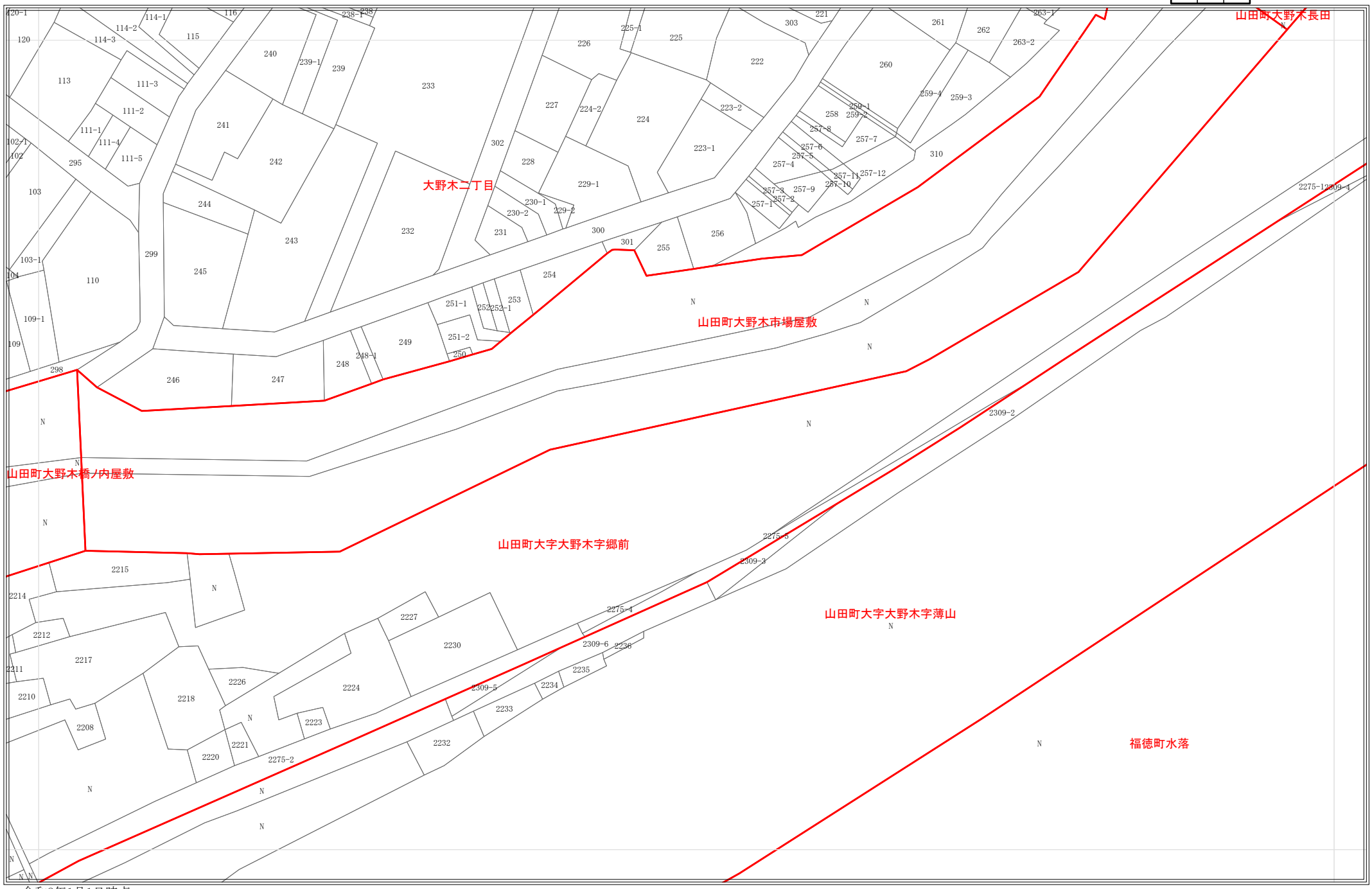

令和8年1月1日時点
・この図面は課税のために作成した図面です。権利関係等の根拠になるものではありません。
・無地番については、Nまたは名古屋市の内部管理番号（例：9876543-A)が表示されている場合があります。

0 25 50 100 メートル

1:1,200

549

地番参考図

513	514	515
548	549	550
590	591	592

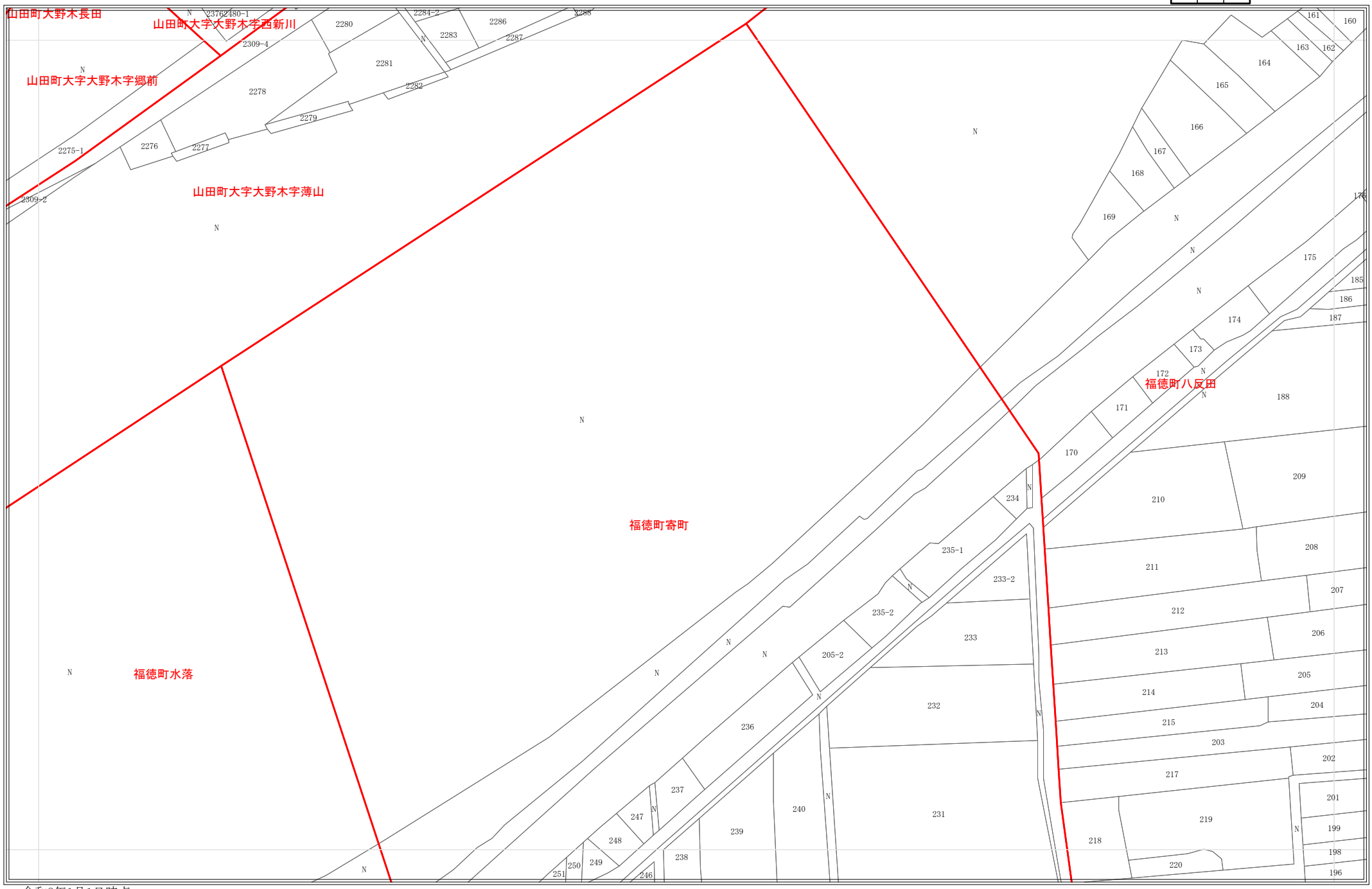

令和8年1月1日時点
・この図面は課税のために作成した図面です。権利関係等の根拠になるものではありません。
・無地番については、Nまたは名古屋市の内部管理番号（例：9876543-A)が表示されている場合があります。

0 25 50 100 メートル

1:1,200

550

地番参考図

514	515	516
549	550	551
591	592	593

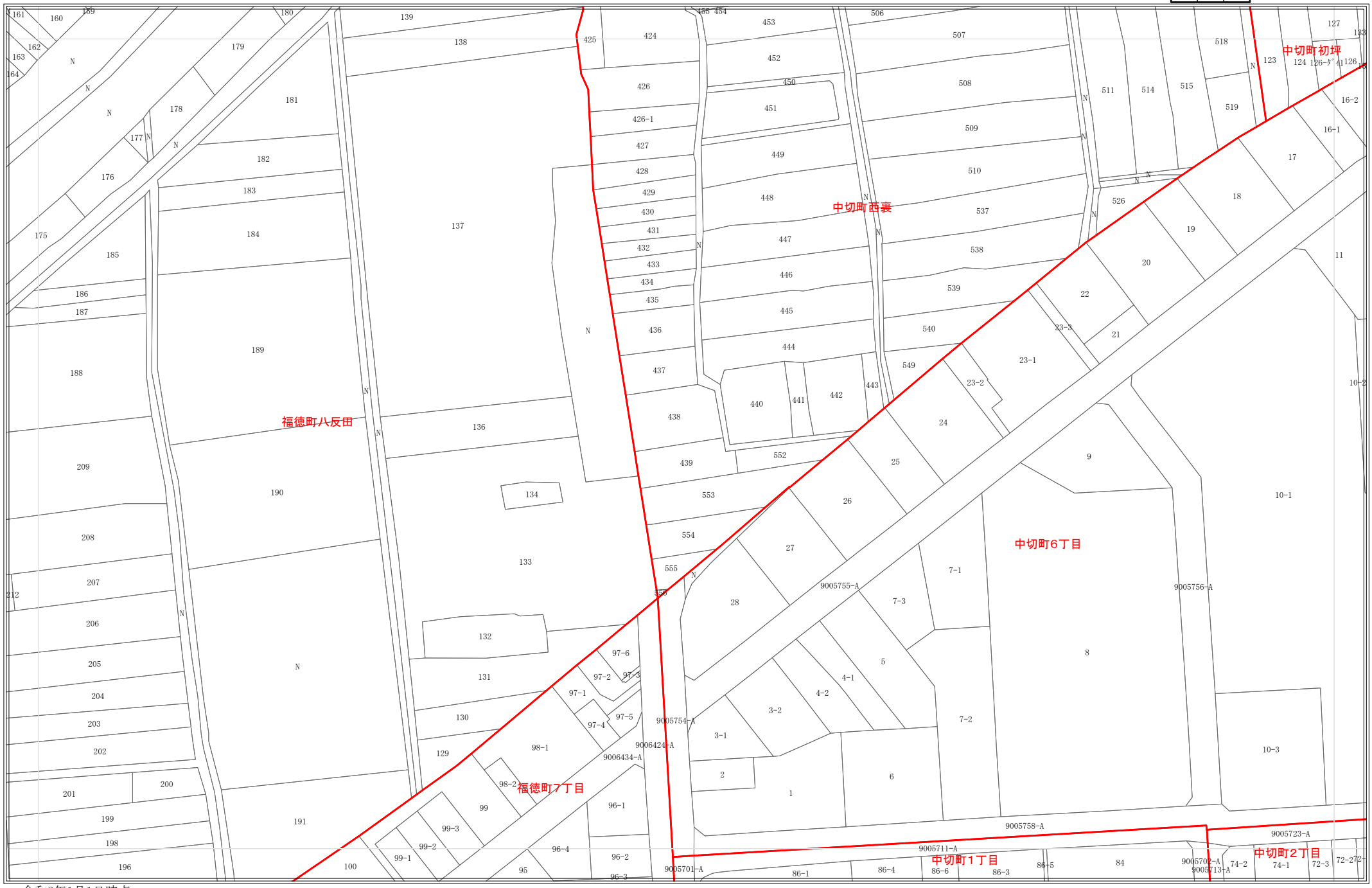

令和8年1月1日時点
・この図面は課税のために作成した図面です。権利関係等の根拠になるものではありません。
・無地番については、Nまたは名古屋市の内部管理番号（例：9876543-A)が表示されている場合があります。

0 25 50 100 メートル

1:1,200

551

地番参考図

515	516	517
550	551	552
592	593	594

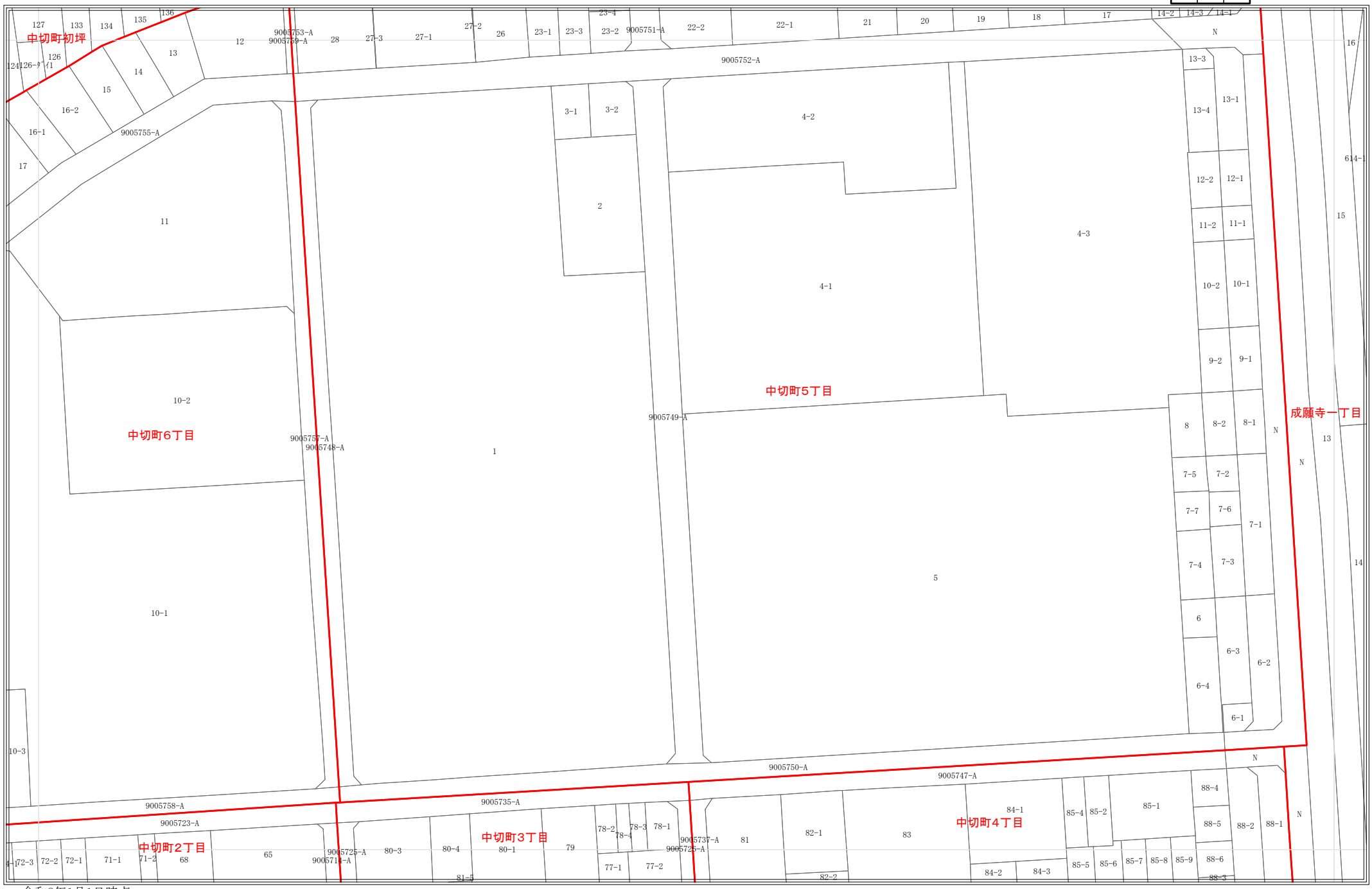

令和8年1月1日時点
・この図面は課税のために作成した図面です。権利関係等の根拠になるものではありません。
・無地番については、Nまたは名古屋市の内部管理番号（例：9876543-A)が表示されている場合があります。

0 25 50 100 メートル

1:1,200

552

地番参考図

516	517	518
551	552	553
593	594	595

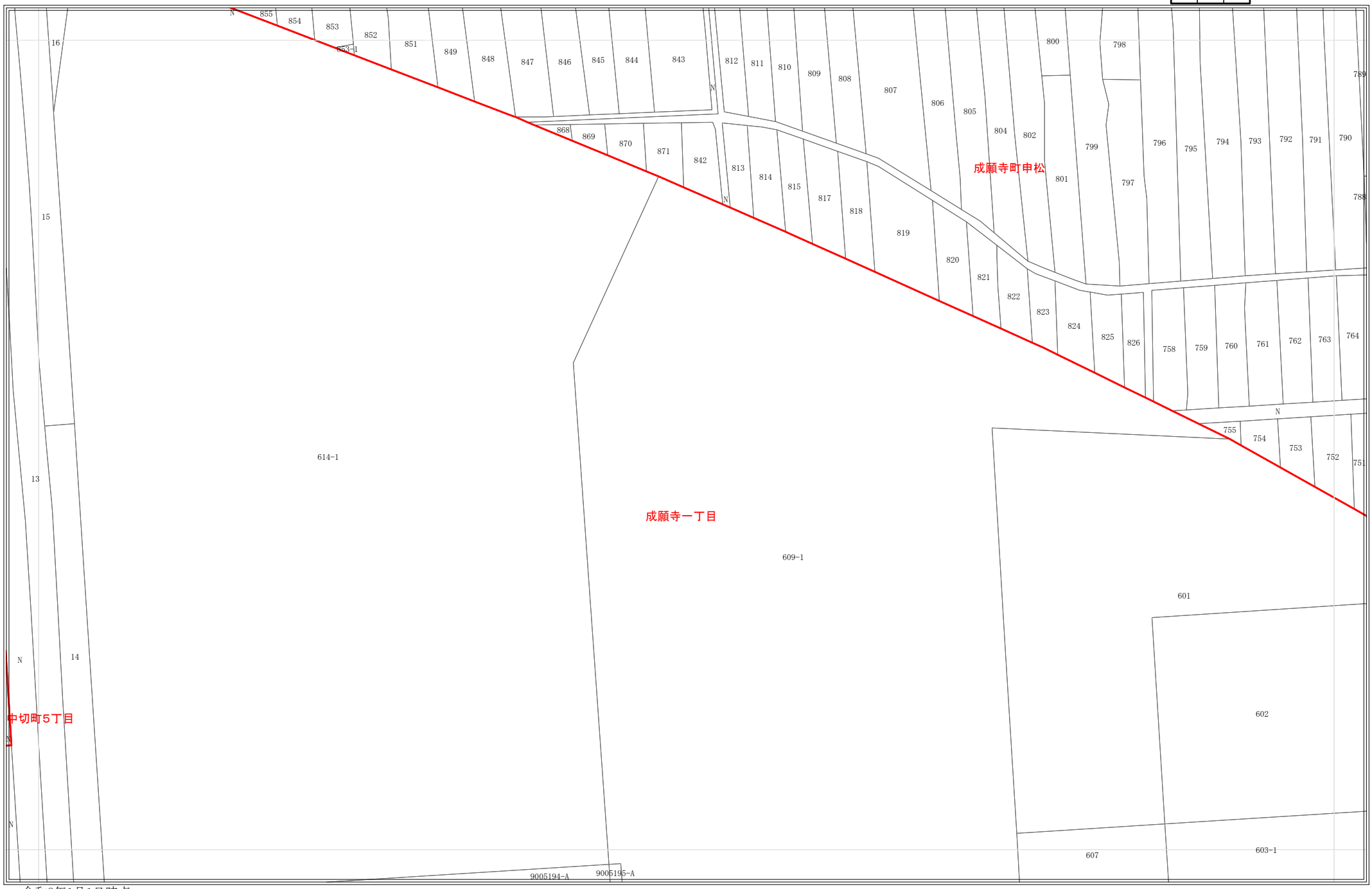

令和8年1月1日時点
・この図面は課税のために作成した図面です。権利関係等の根拠になるものではありません。
・無地番については、Nまたは名古屋市の内部管理番号（例：9876543-A)が表示されている場合があります。

0 25 50 100 メートル

1:1,200

553

地番参考図

517	518	519
552	553	554
594	595	596

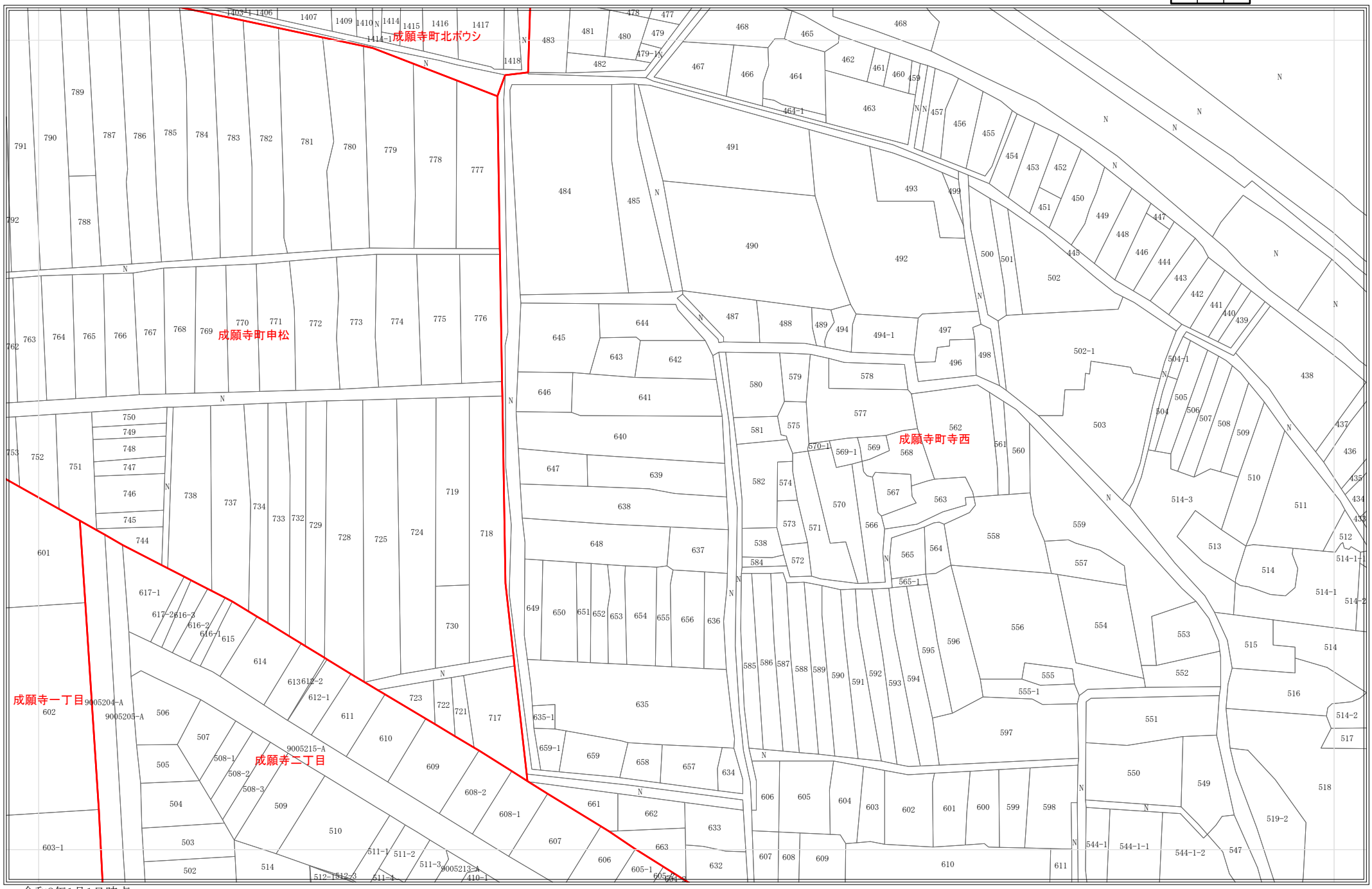

令和8年1月1日時点
・この図面は課税のために作成した図面です。権利関係等の根拠になるものではありません。
・無地番については、Nまたは名古屋市の内部管理番号（例：9876543-A)が表示されている場合があります。

0 25 50 100 メートル

1:1,200

554

地番参考図

518	519	520
553	554	555
595	596	597

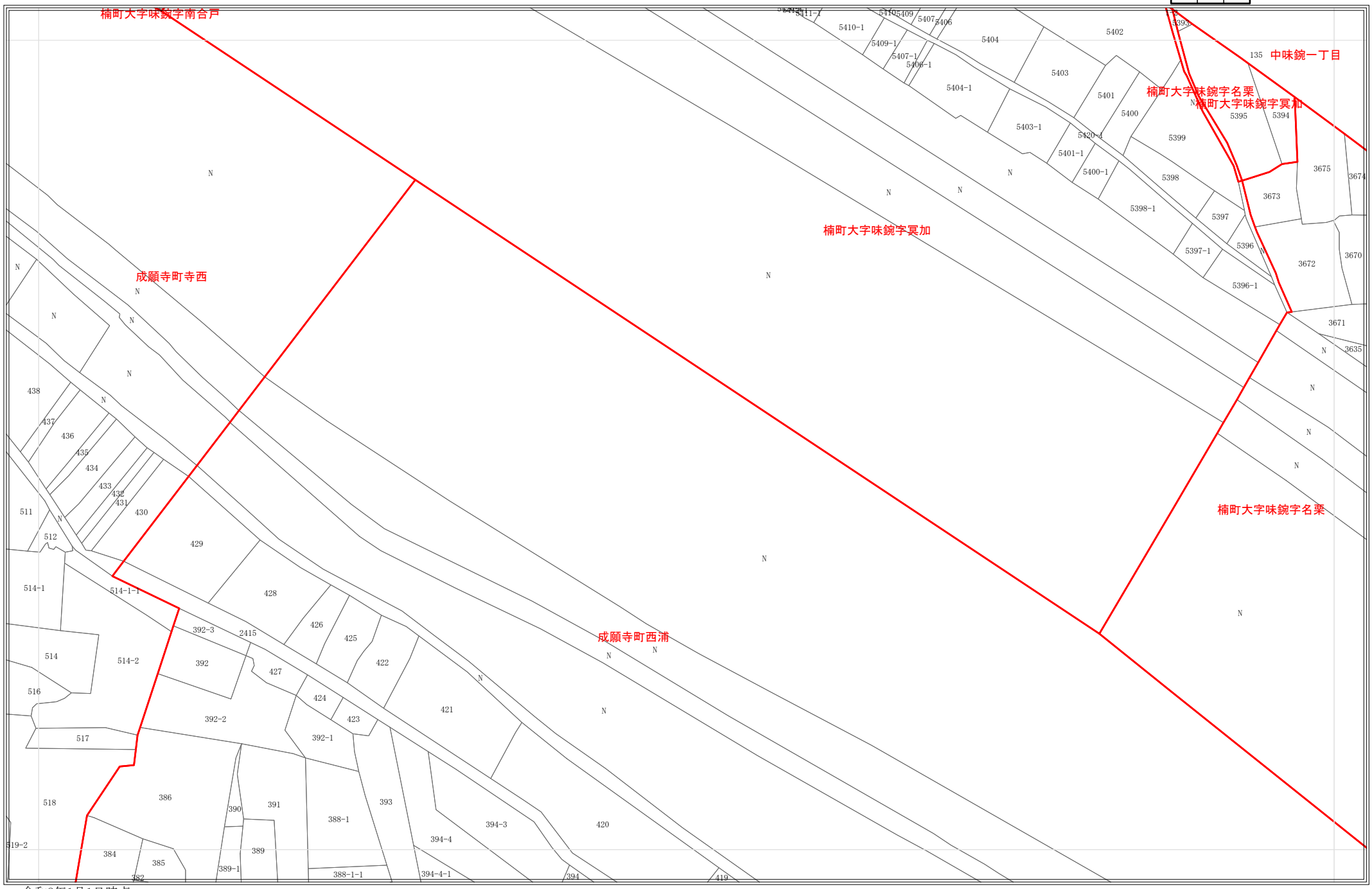

令和8年1月1日時点
・この図面は課税のために作成した図面です。権利関係等の根拠になるものではありません。
・無地番については、Nまたは名古屋市の内部管理番号（例：9876543-A)が表示されている場合があります。

0 25 50 100 メートル

1:1,200

555

地番参考図

519	520	521
554	555	556
596	597	598

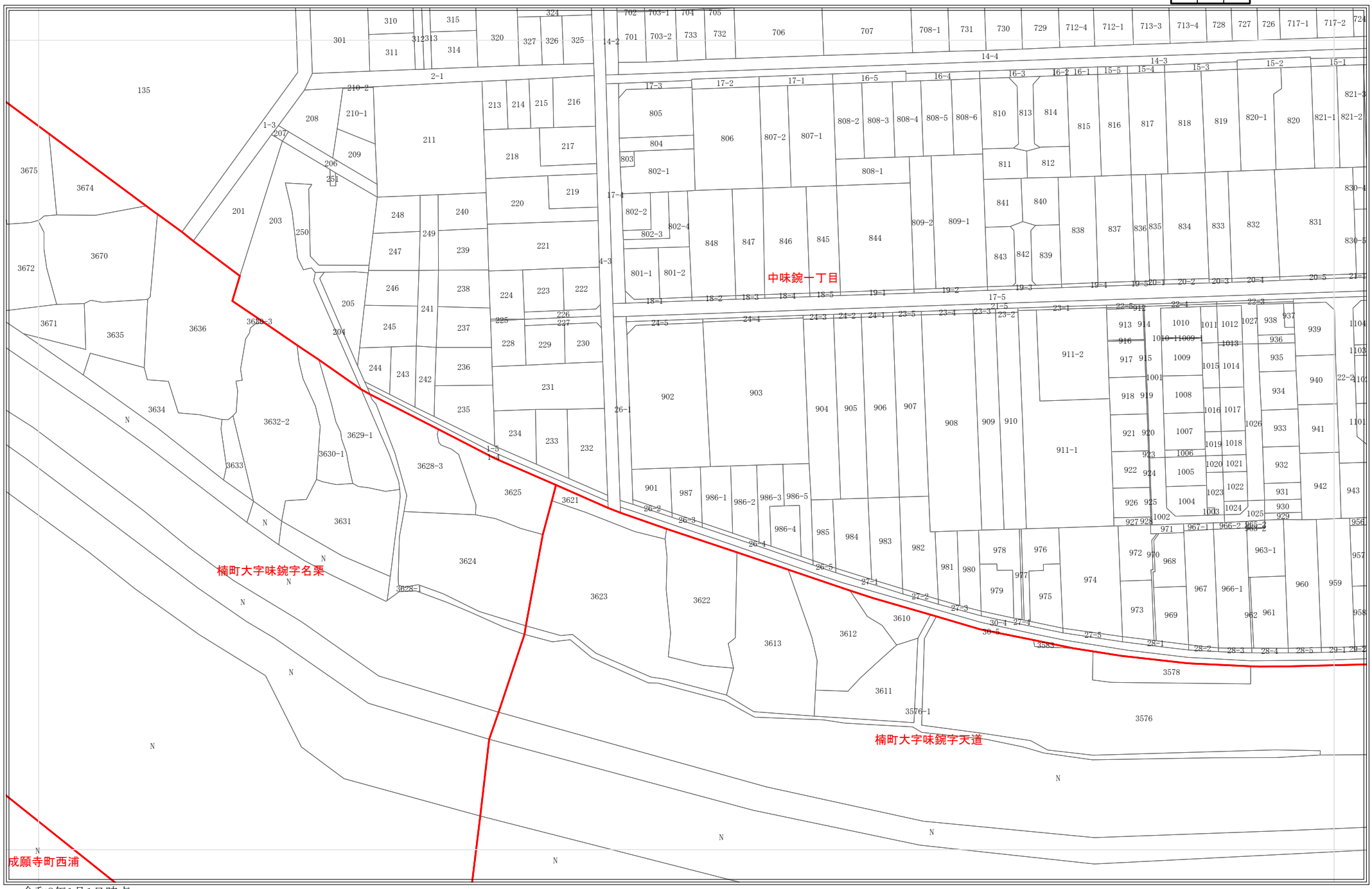

令和8年1月1日時点
・この図面は課税のために作成した図面です。権利関係等の根拠になるものではありません。
・無地番については、Nまたは名古屋市の内部管理番号（例：9876543-A)が表示されている場合があります。

0 25 50 100 メートル

1:1,200

556

地番参考図

520	521	522
555	556	557
597	598	599

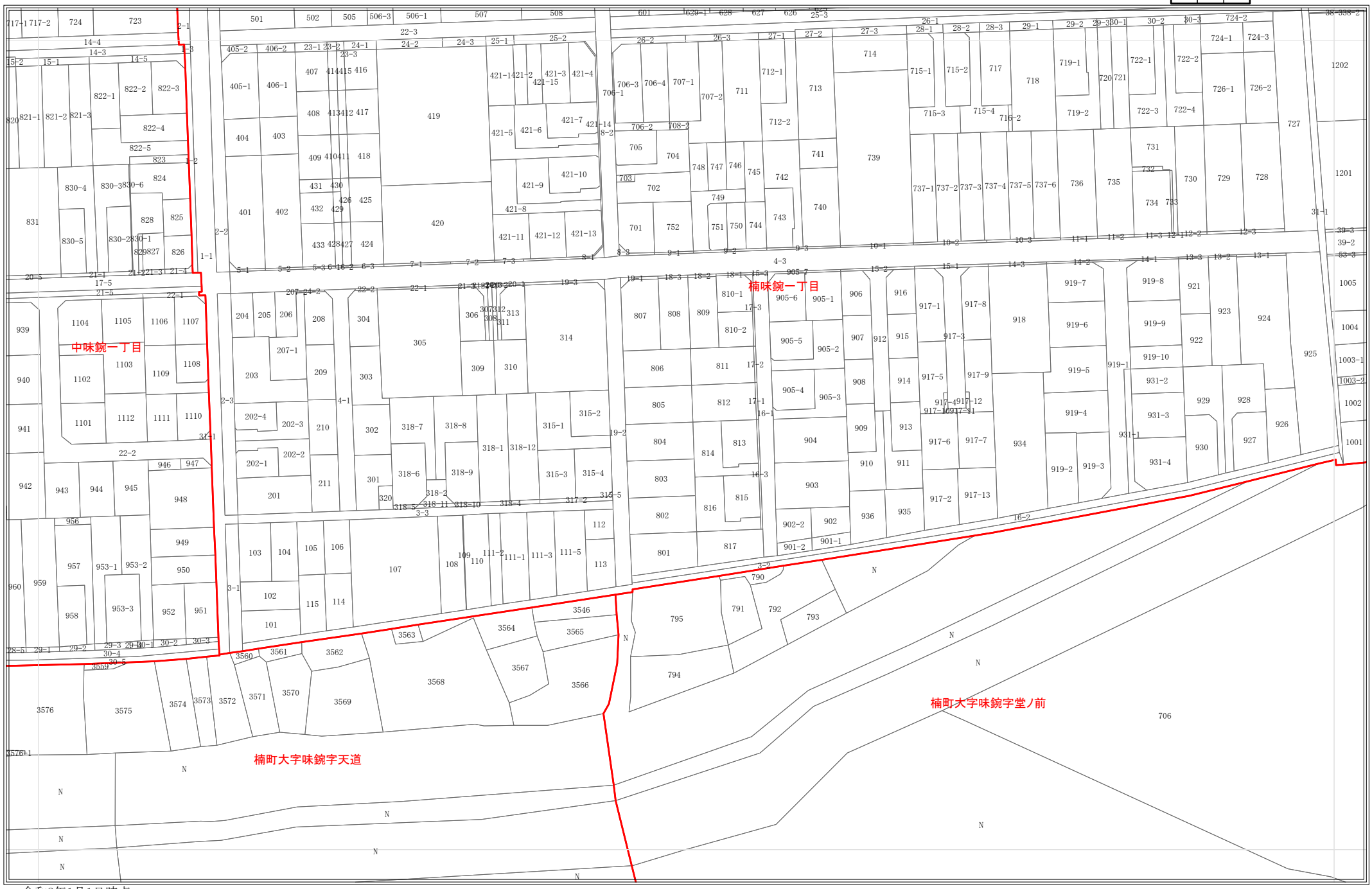

令和8年1月1日時点
・この図面は課税のために作成した図面です。権利関係等の根拠になるものではありません。
・無地番については、Nまたは名古屋市の内部管理番号（例：9876543-A)が表示されている場合があります。

0 25 50 100 メートル

1:1,200

557

地番参考図

521	522	523
556	557	558
598	599	600

令和8年1月1日時点
・この図面は課税のために作成した図面です。権利関係等の根拠になるものではありません。
・無地番については、Nまたは名古屋市の内部管理番号（例：9876543-A)が表示されている場合があります。

0 25 50 100 メートル

1:1,200

558

地番参考図

522	523	524
557	558	559
599	600	601

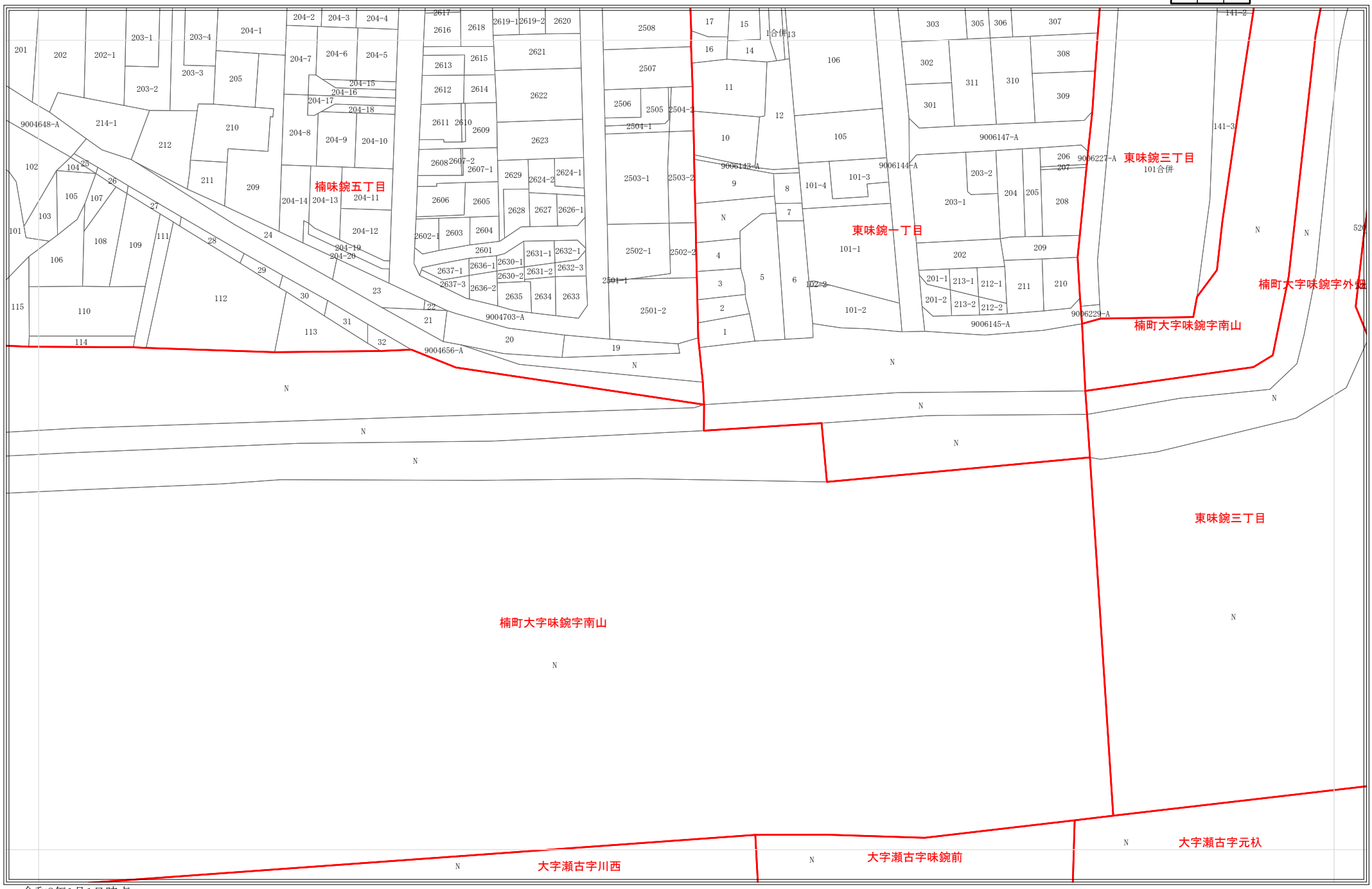

令和8年1月1日時点
・この図面は課税のために作成した図面です。権利関係等の根拠になるものではありません。
・無地番については、Nまたは名古屋市の内部管理番号（例：9876543-A)が表示されている場合があります。

0 25 50 100 メートル

1:1,200

559

地番参考図

523	524	525
558	559	560
600	601	602

令和8年1月1日時点
・この図面は課税のために作成した図面です。権利関係等の根拠になるものではありません。
・無地番については、Nまたは名古屋市の内部管理番号（例：9876543-A)が表示されている場合があります。

0 25 50 100 メートル

1:1,200

地番参考図

546	547	548
588	589	590
629	630	631

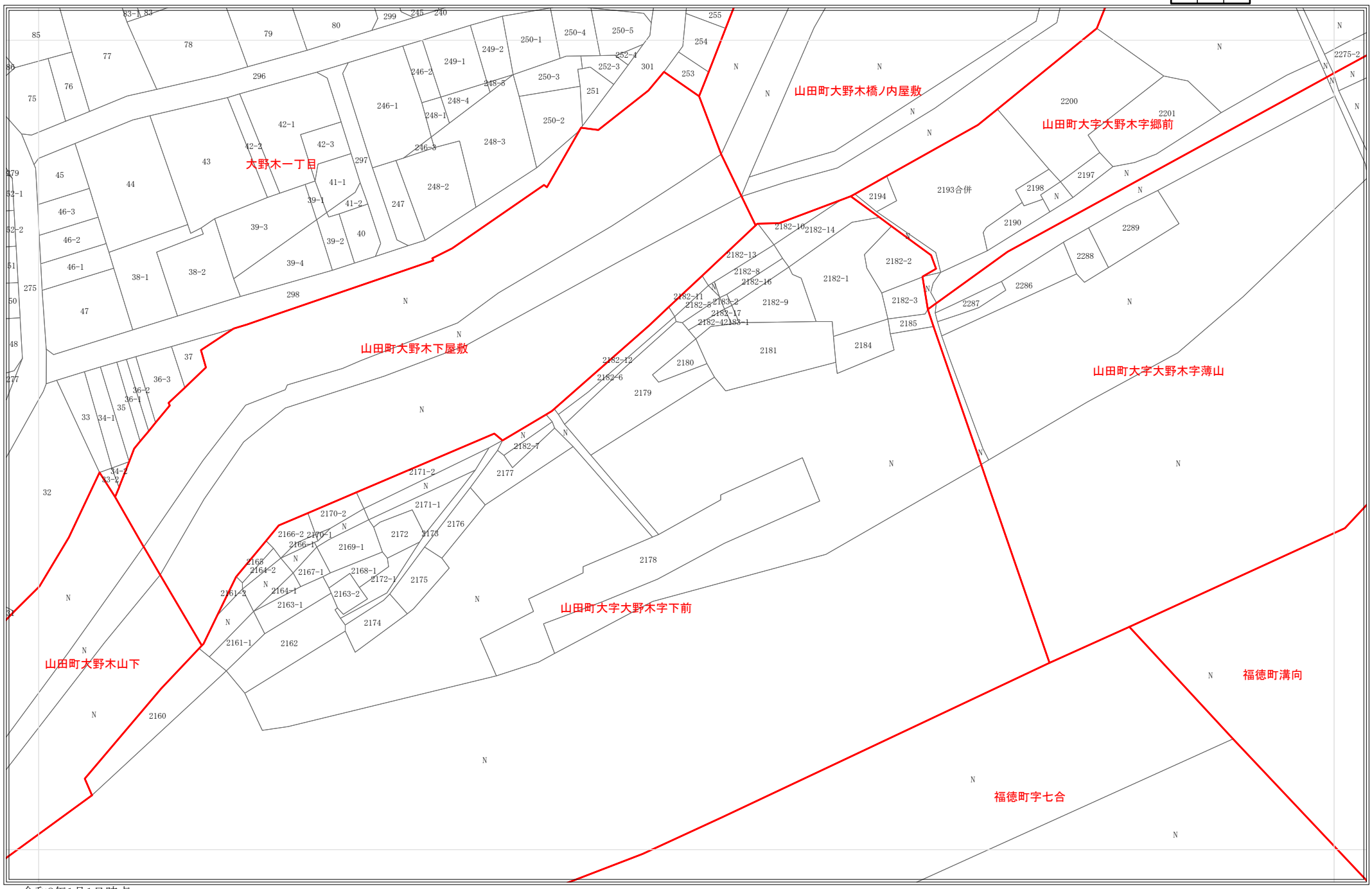

令和8年1月1日時点
・この図面は課税のために作成した図面です。権利関係等の根拠になるものではありません。
・無地番については、Nまたは名古屋市の内部管理番号（例：9876543-A)が表示されている場合があります。

0 25 50 100 メートル

1:1,200

590

地番参考図

547	548	549
589	590	591
630	631	632

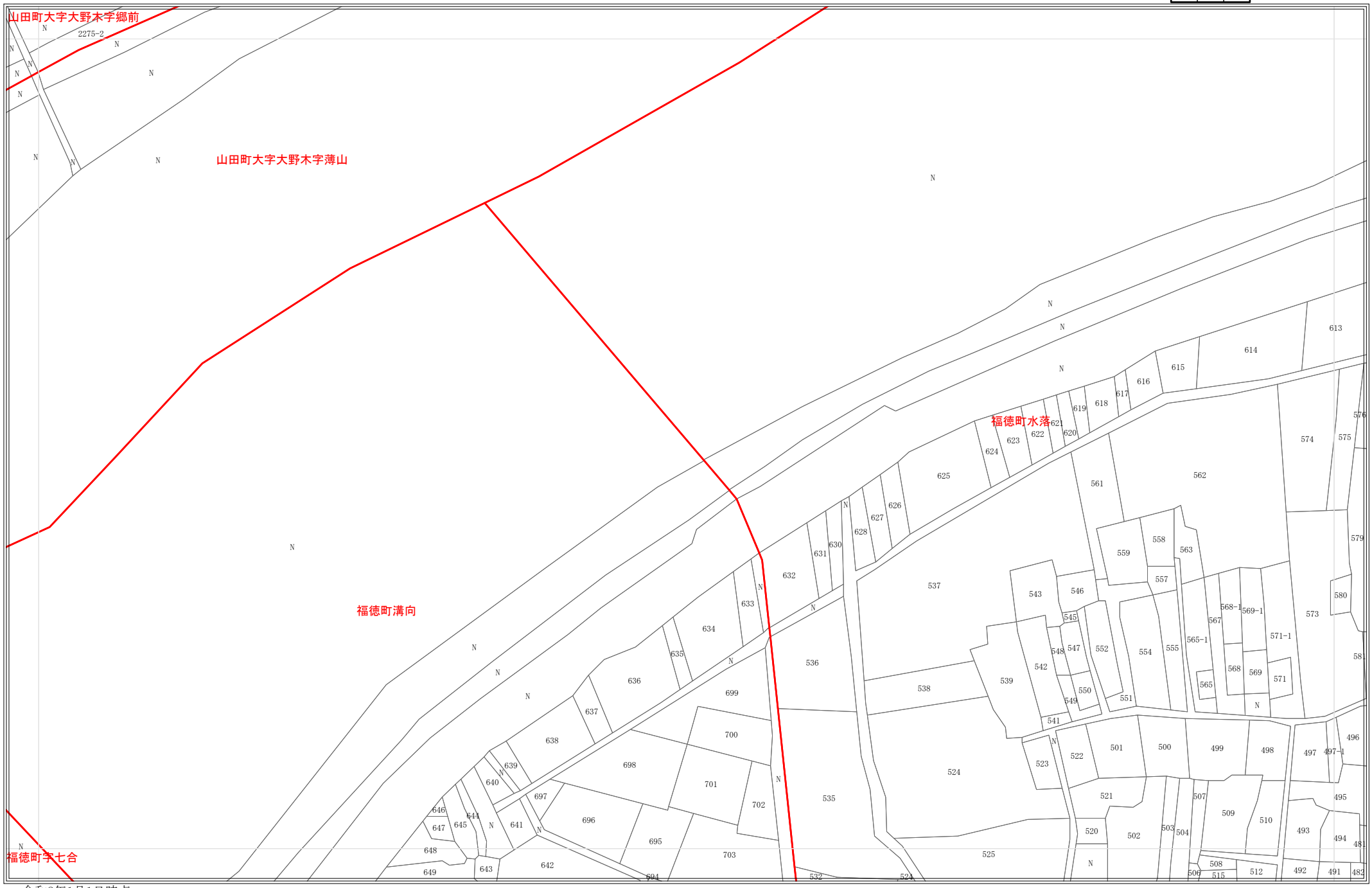

令和8年1月1日時点
・この図面は課税のために作成した図面です。権利関係等の根拠になるものではありません。
・無地番については、Nまたは名古屋市の内部管理番号（例：9876543-A)が表示されている場合があります。

0 25 50 100 メートル

1:1,200

591

地番参考図

548	549	550
590	591	592
631	632	633

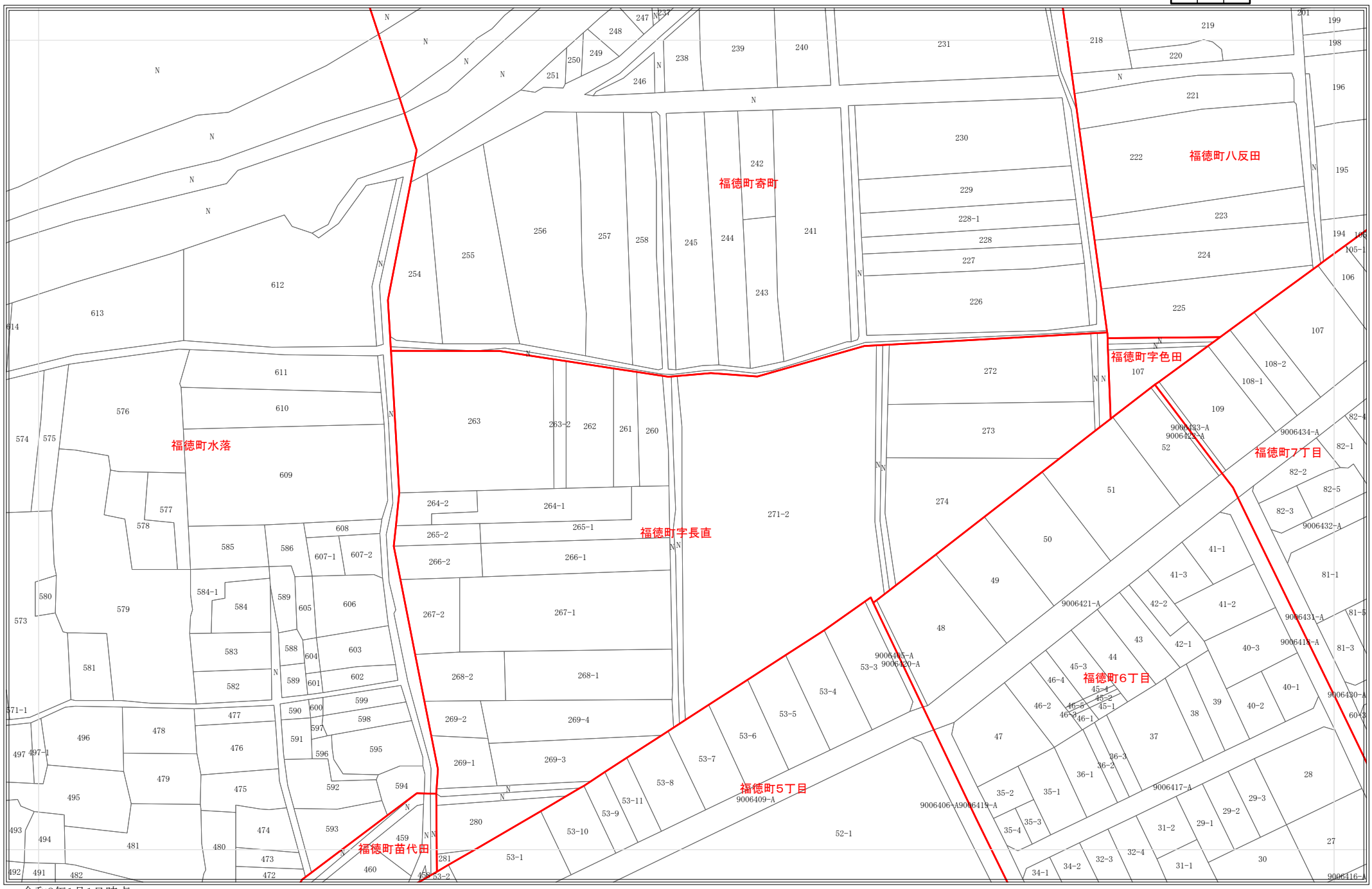

令和8年1月1日時点
・この図面は課税のために作成した図面です。権利関係等の根拠になるものではありません。
・無地番については、Nまたは名古屋市の内部管理番号（例：9876543-A)が表示されている場合があります。

0 25 50 100 メートル

1:1,200

592

地番参考図

549	550	551
591	592	593
632	633	634

令和8年1月1日時点
・この図面は課税のために作成した図面です。権利関係等の根拠になるものではありません。
・無地番については、Nまたは名古屋市の内部管理番号（例：9876543-A)が表示されている場合があります。

0 25 50 100 メートル

1:1,200

地番参考図

550	551	552
592	593	594
633	634	635

令和8年1月1日時点
・この図面は課税のために作成した図面です。権利関係等の根拠になるものではありません。
・無地番については、Nまたは名古屋市の内部管理番号（例：9876543-A)が表示されている場合があります。

0 25 50 100 メートル

1:1,200

地番参考図

551	552	553
593	594	595
634	635	636

令和8年1月1日時点
・この図面は課税のために作成した図面です。権利関係等の根拠になるものではありません。
・無地番については、Nまたは名古屋市の内部管理番号（例：9876543-A)が表示されている場合があります。

0 25 50 100 メートル

1:1,200

595

地番参考図

552	553	554
594	595	596
635	636	637

令和8年1月1日時点
・この図面は課税のために作成した図面です。権利関係等の根拠になるものではありません。
・無地番については、Nまたは名古屋市の内部管理番号（例：9876543-A)が表示されている場合があります。

0 25 50 100 メートル

1:1,200

596

地番参考図

553	554	555
595	596	597
636	637	638

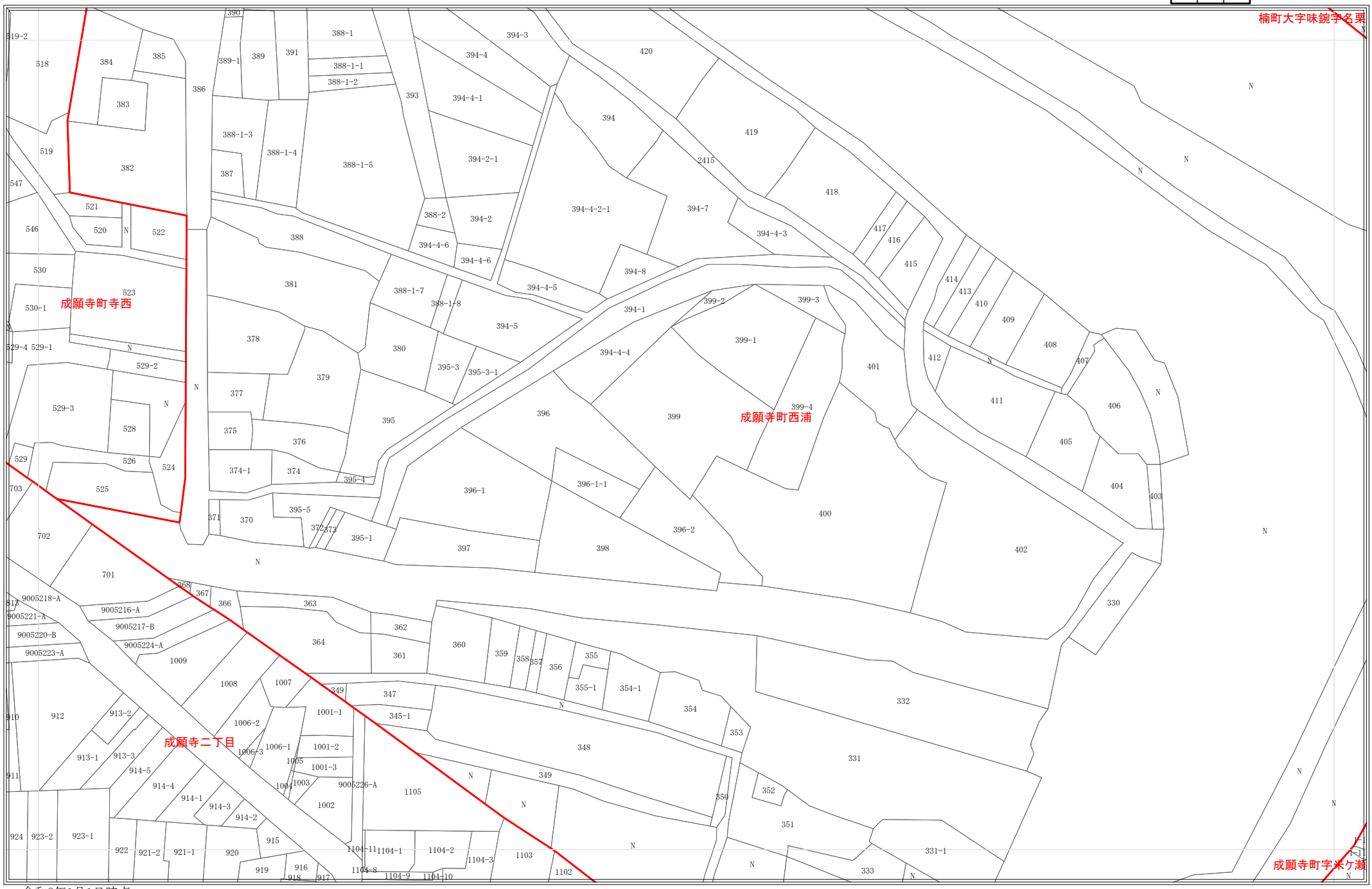

令和8年1月1日時点
・この図面は課税のために作成した図面です。権利関係等の根拠になるものではありません。
・無地番については、Nまたは名古屋市の内部管理番号（例：9876543-A)が表示されている場合があります。

0 25 50 100 メートル

1:1,200

597

地番参考図

554	555	556
596	597	598
637	638	639

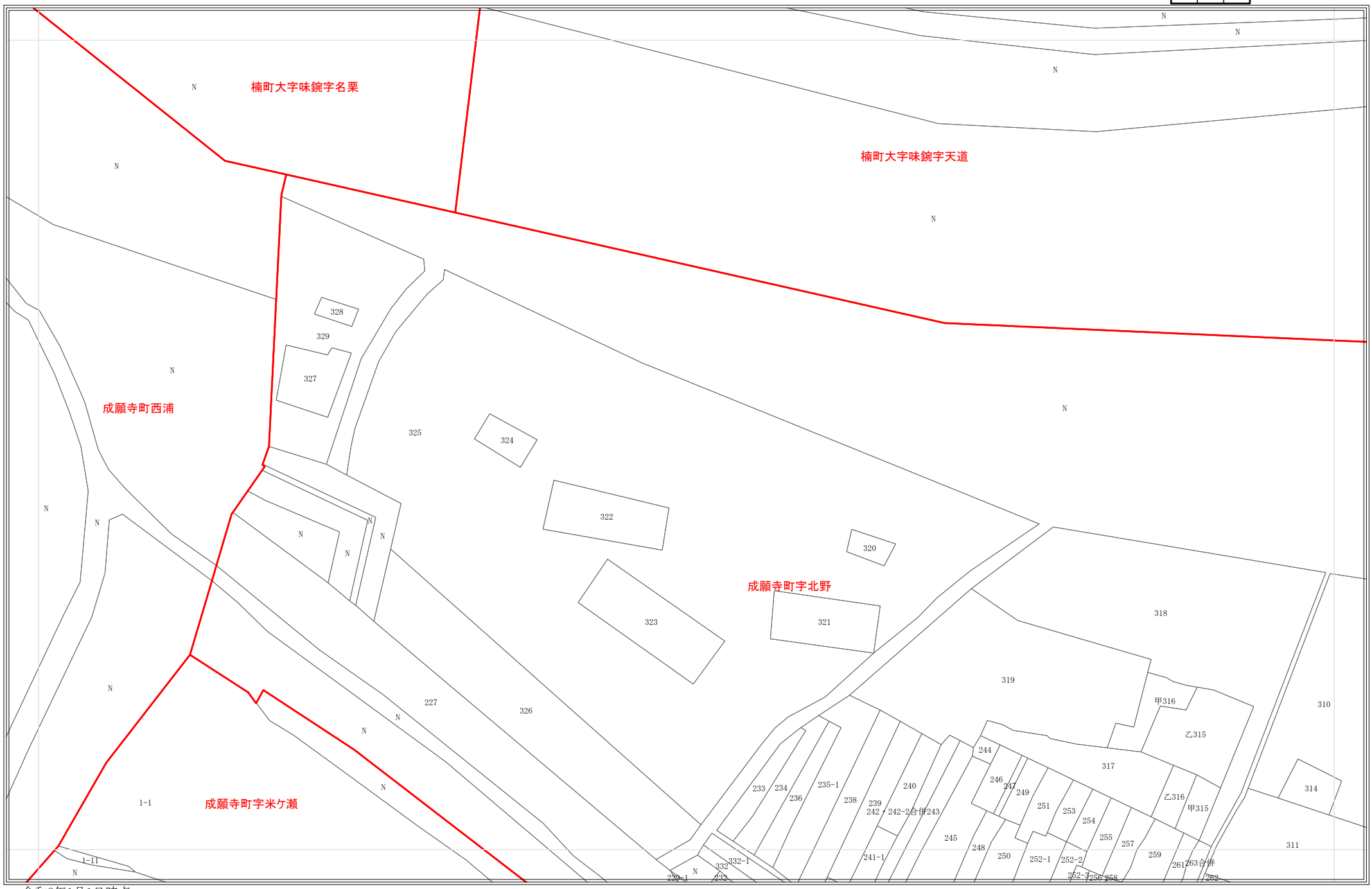

令和8年1月1日時点
・この図面は課税のために作成した図面です。権利関係等の根拠になるものではありません。
・無地番については、Nまたは名古屋市の内部管理番号（例：9876543-A)が表示されている場合があります。

0 25 50 100 メートル

1:1,200

598

地番参考図

555	556	557
597	598	599
638	639	640

令和8年1月1日時点
・この図面は課税のために作成した図面です。権利関係等の根拠になるものではありません。
・無地番については、Nまたは名古屋市の内部管理番号（例：9876543-A)が表示されている場合があります。

0 25 50 100 メートル

1:1,200

599

地番参考図

556	557	558
598	599	600
639	640	641

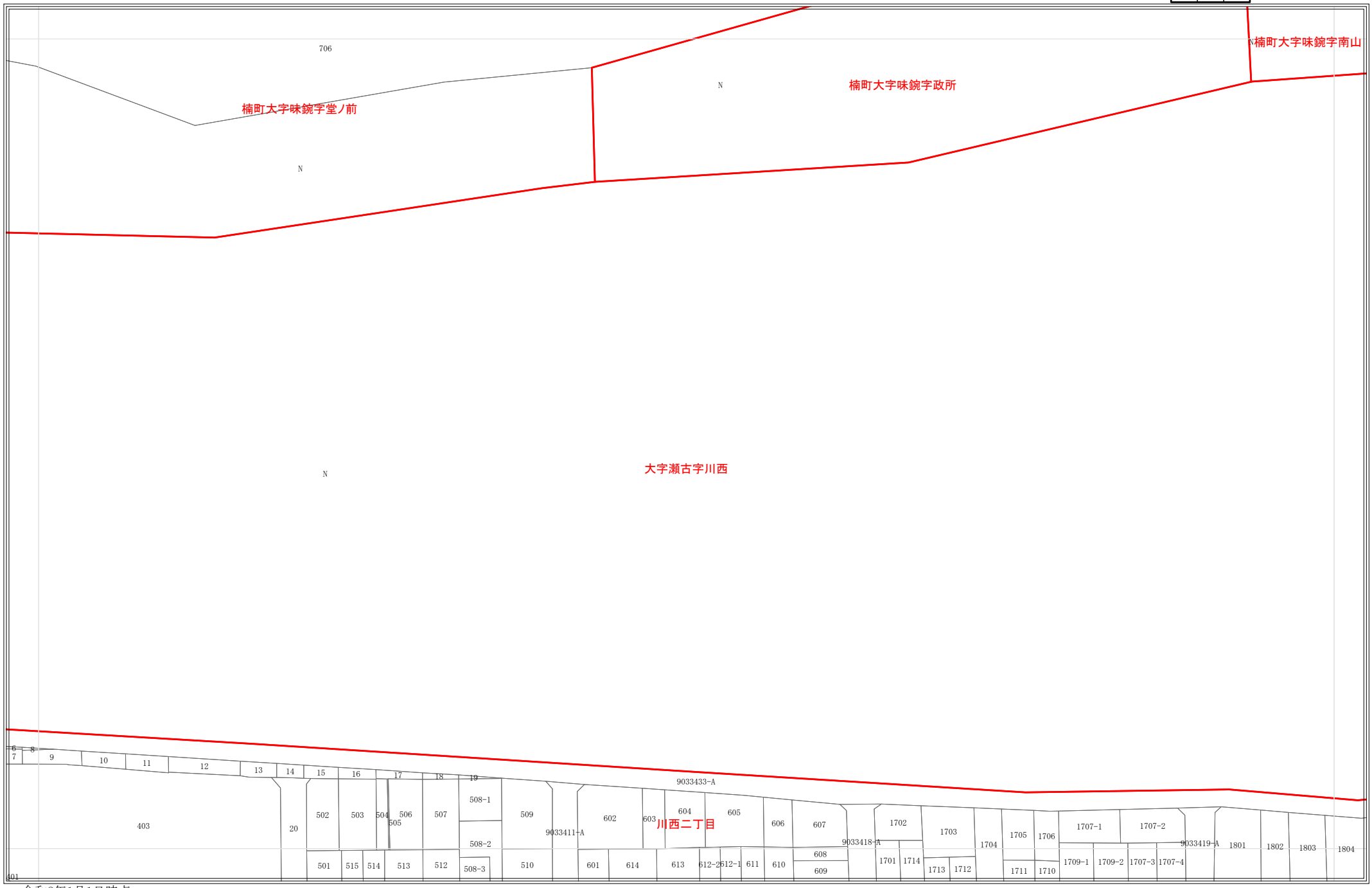

令和8年1月1日時点
・この図面は課税のために作成した図面です。権利関係等の根拠になるものではありません。
・無地番については、Nまたは名古屋市の内部管理番号（例：9876543-A)が表示されている場合があります。

0 25 50 100 メートル

1:1,200

600

地番参考図

557	558	559
599	600	601
640	641	642

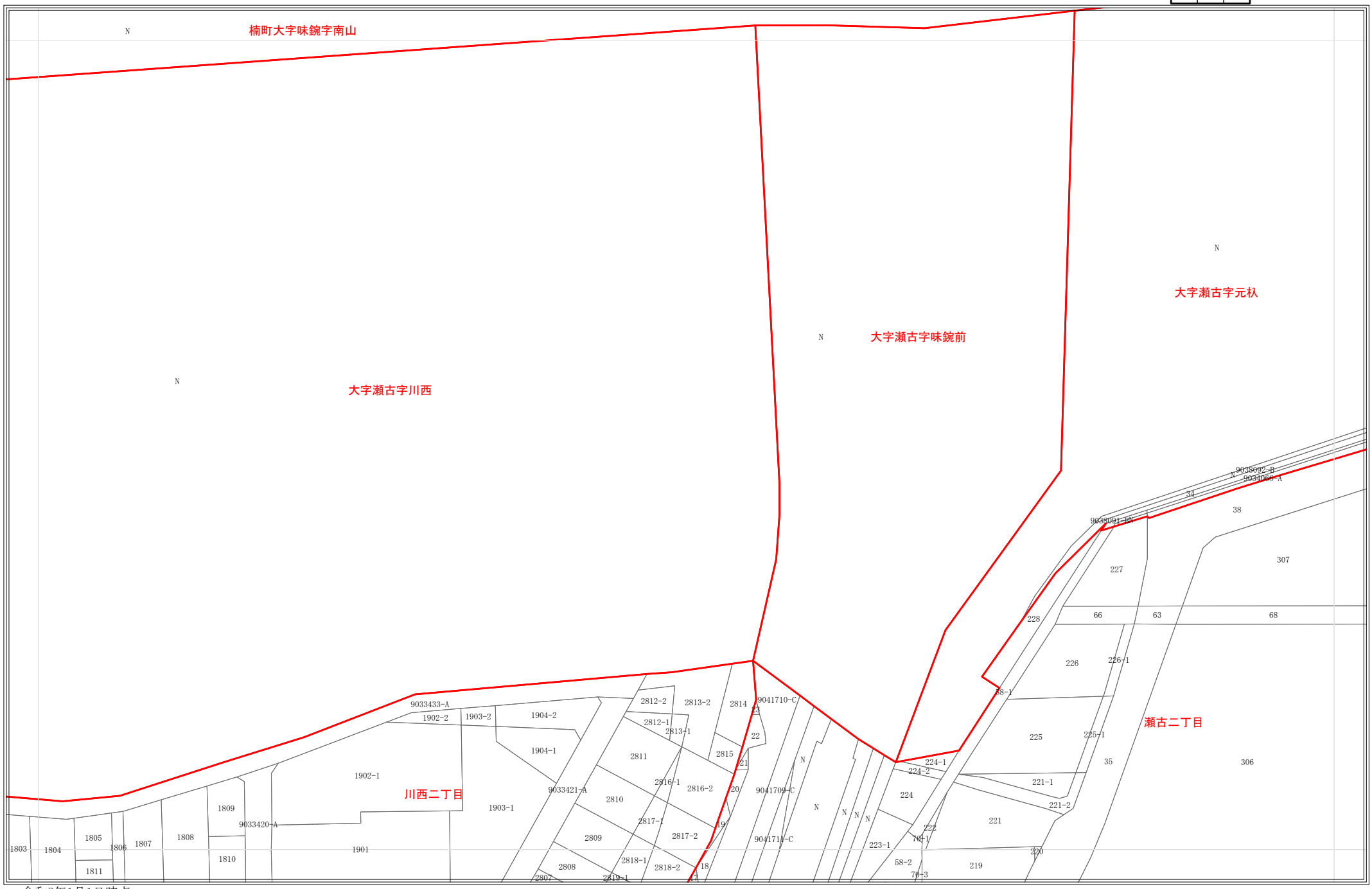

令和8年1月1日時点
・この図面は課税のために作成した図面です。権利関係等の根拠になるものではありません。
・無地番については、Nまたは名古屋市の内部管理番号（例：9876543-A)が表示されている場合があります。

0 25 50 100 メートル

1:1,200

地番参考図

587	588	589
628	629	630
669	670	671

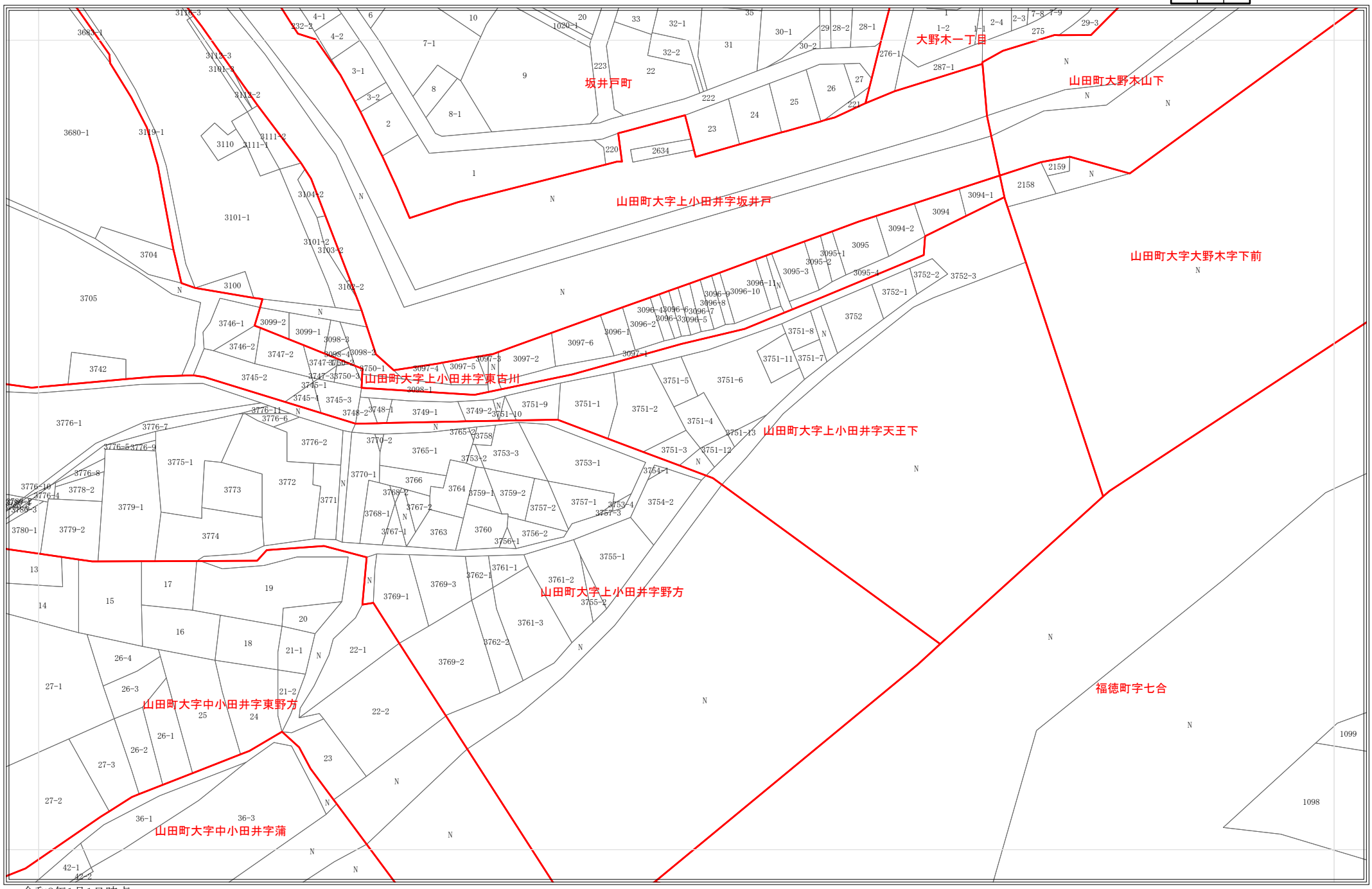

令和8年1月1日時点
・この図面は課税のために作成した図面です。権利関係等の根拠になるものではありません。
・無地番については、Nまたは名古屋市の内部管理番号（例：9876543-A)が表示されている場合があります。

0 25 50 100 メートル

1:1,200

630

地番参考図

588	589	590
629	630	631
670	671	672

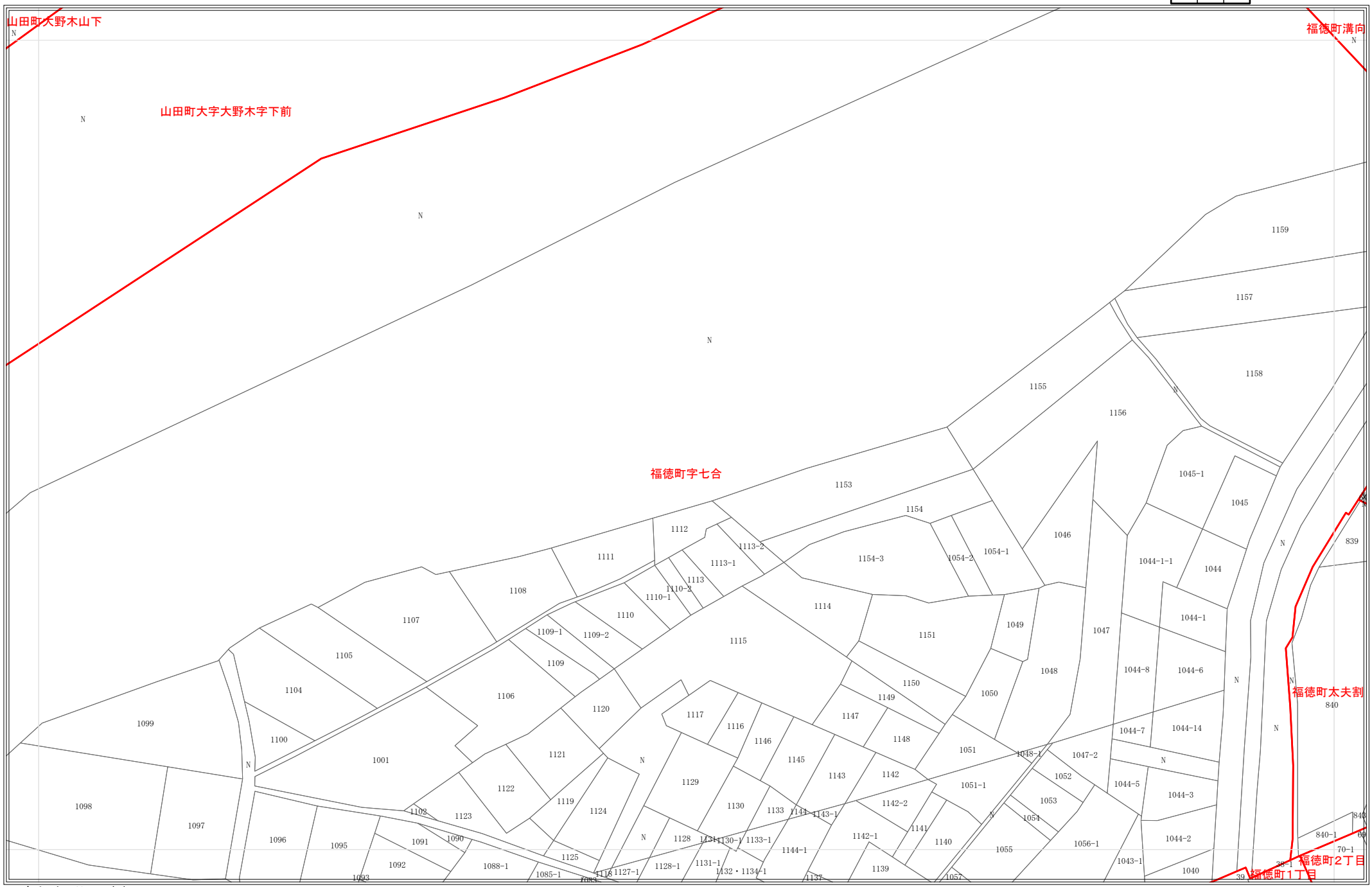

令和8年1月1日時点
・この図面は課税のために作成した図面です。権利関係等の根拠になるものではありません。
・無地番については、Nまたは名古屋市の内部管理番号（例：9876543-A)が表示されている場合があります。

0 25 50 100 メートル

1:1,200

631

地番参考図

589	590	591
630	631	632
671	672	673

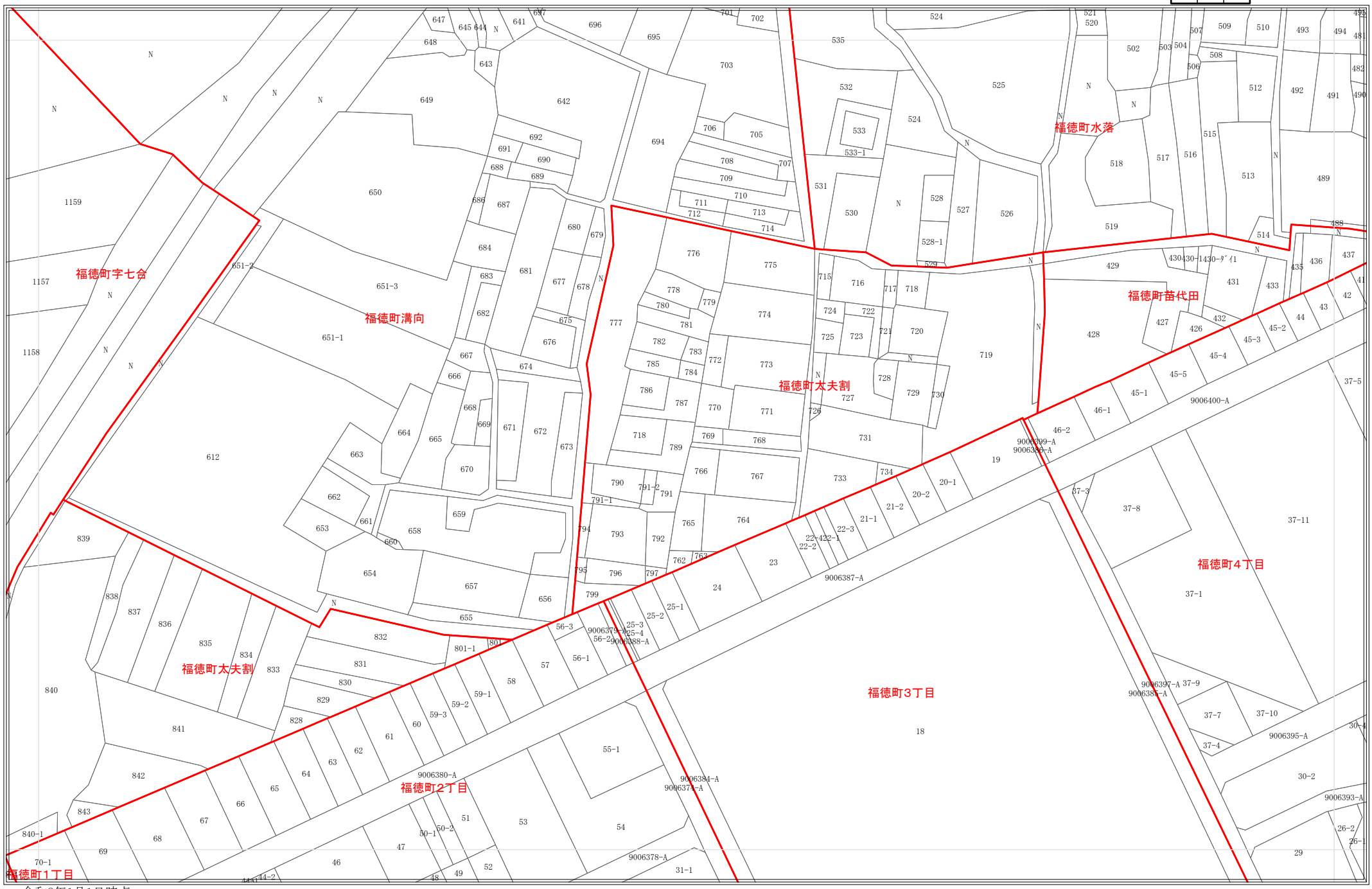

令和8年1月1日時点
・この図面は課税のために作成した図面です。権利関係等の根拠になるものではありません。
・無地番については、Nまたは名古屋市の内部管理番号（例：9876543-A)が表示されている場合があります。

0 25 50 100 メートル

1:1,200

632

地番参考図

590	591	592
631	632	633
672	673	674

令和8年1月1日時点
・この図面は課税のために作成した図面です。権利関係等の根拠になるものではありません。
・無地番については、Nまたは名古屋市の内部管理番号（例：9876543-A)が表示されている場合があります。

0 25 50 100 メートル

1:1,200

633

地番参考図

591	592	593
632	633	634
673	674	675

令和8年1月1日時点
・この図面は課税のために作成した図面です。権利関係等の根拠になるものではありません。
・無地番については、Nまたは名古屋市の内部管理番号（例：9876543-A)が表示されている場合があります。

0 25 50 100 メートル

1:1,200

634

地番参考図

592	593	594
633	634	635
674	675	676

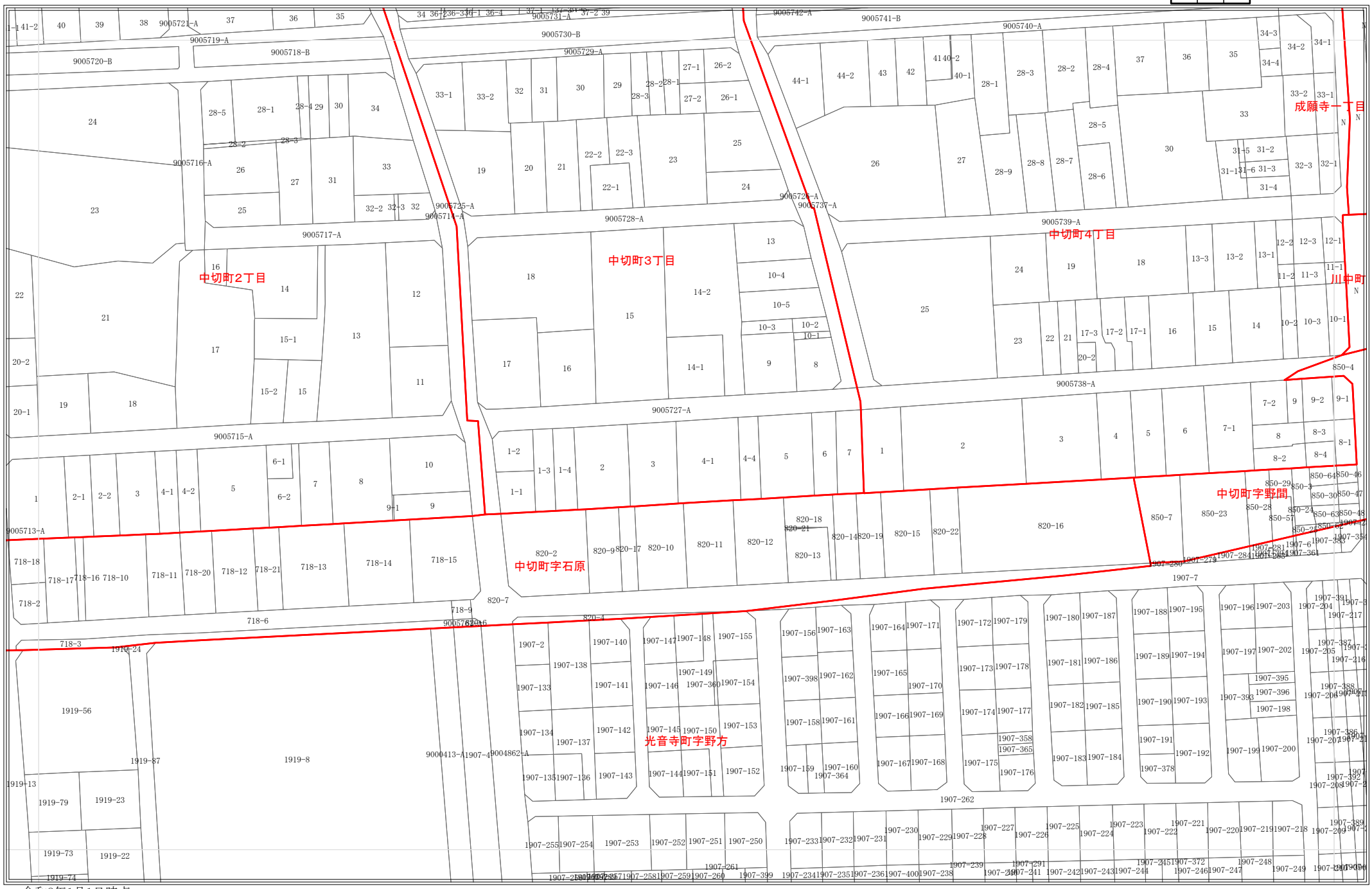

令和8年1月1日時点
・この図面は課税のために作成した図面です。権利関係等の根拠になるものではありません。
・無地番については、Nまたは名古屋市の内部管理番号（例：9876543-A)が表示されている場合があります。

0 25 50 100 メートル

1:1,200

635

地番参考図

593	594	595
634	635	636
675	676	677

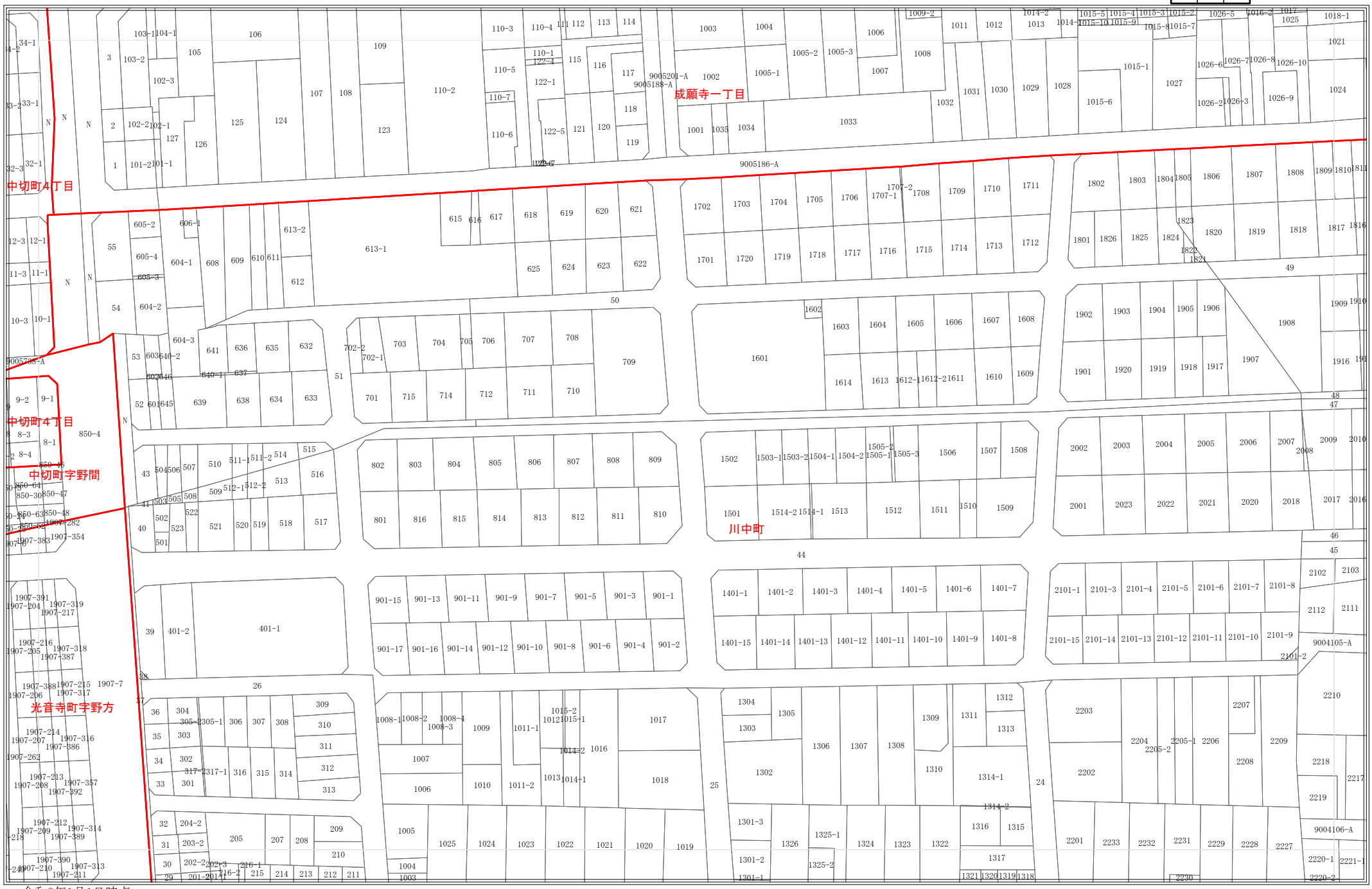

令和8年1月1日時点
・この図面は課税のために作成した図面です。権利関係等の根拠になるものではありません。
・無地番については、Nまたは名古屋市の内部管理番号（例：9876543-A)が表示されている場合があります。

0 25 50 100 メートル

1:1,200

636

地番参考図

594	595	596
635	636	637
676	677	678

令和8年1月1日時点
・この図面は課税のために作成した図面です。権利関係等の根拠になるものではありません。
・無地番については、Nまたは名古屋市の内部管理番号（例：9876543-A)が表示されている場合があります。

0 25 50 100 メートル

1:1,200

637

地番参考図

595	596	597
636	637	638
677	678	679

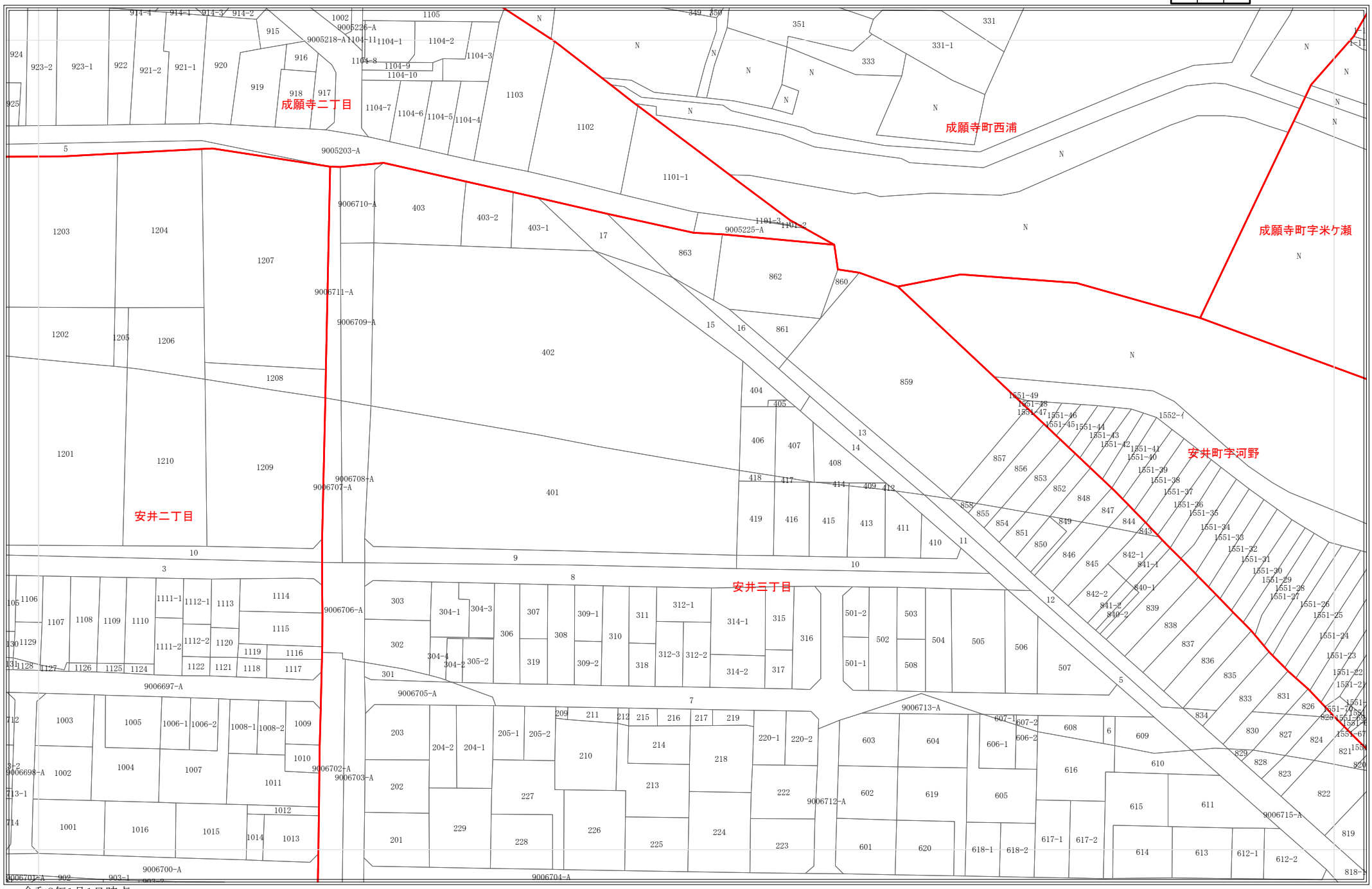

令和8年1月1日時点
・この図面は課税のために作成した図面です。権利関係等の根拠になるものではありません。
・無地番については、Nまたは名古屋市の内部管理番号（例：9876543-A)が表示されている場合があります。

0 25 50 100 メートル

1:1,200

638

地番参考図

596	597	598
637	638	639
678	679	680

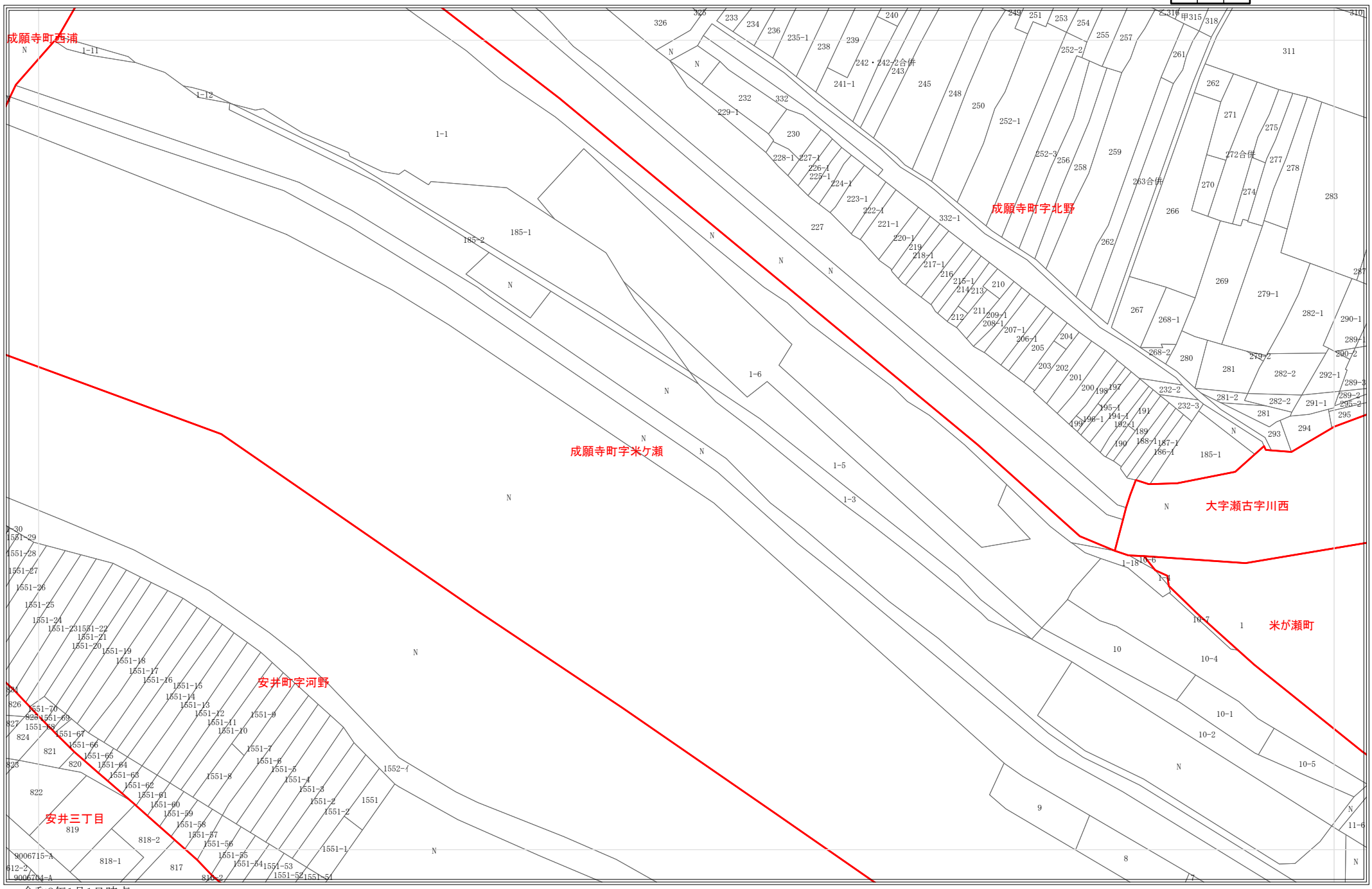

令和8年1月1日時点
・この図面は課税のために作成した図面です。権利関係等の根拠になるものではありません。
・無地番については、Nまたは名古屋市の内部管理番号（例：9876543-A)が表示されている場合があります。

0 25 50 100 メートル

1:1,200

639

地番参考図

597	598	599
638	639	640
679	680	681

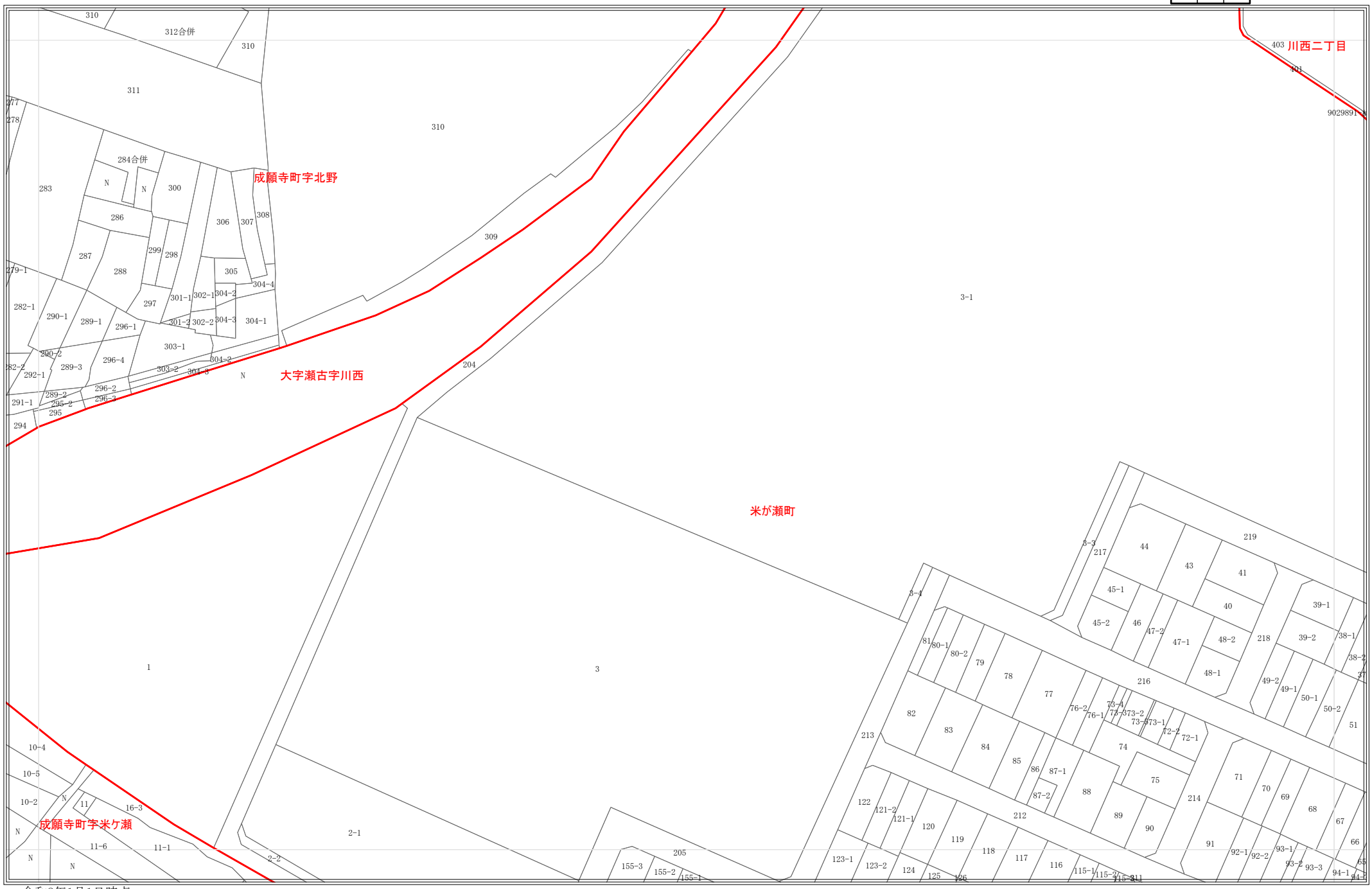

令和8年1月1日時点
・この図面は課税のために作成した図面です。権利関係等の根拠になるものではありません。
・無地番については、Nまたは名古屋市の内部管理番号（例：9876543-A)が表示されている場合があります。

0 25 50 100 メートル

1:1,200

地番参考図

598	599	600
639	640	641
680	681	682

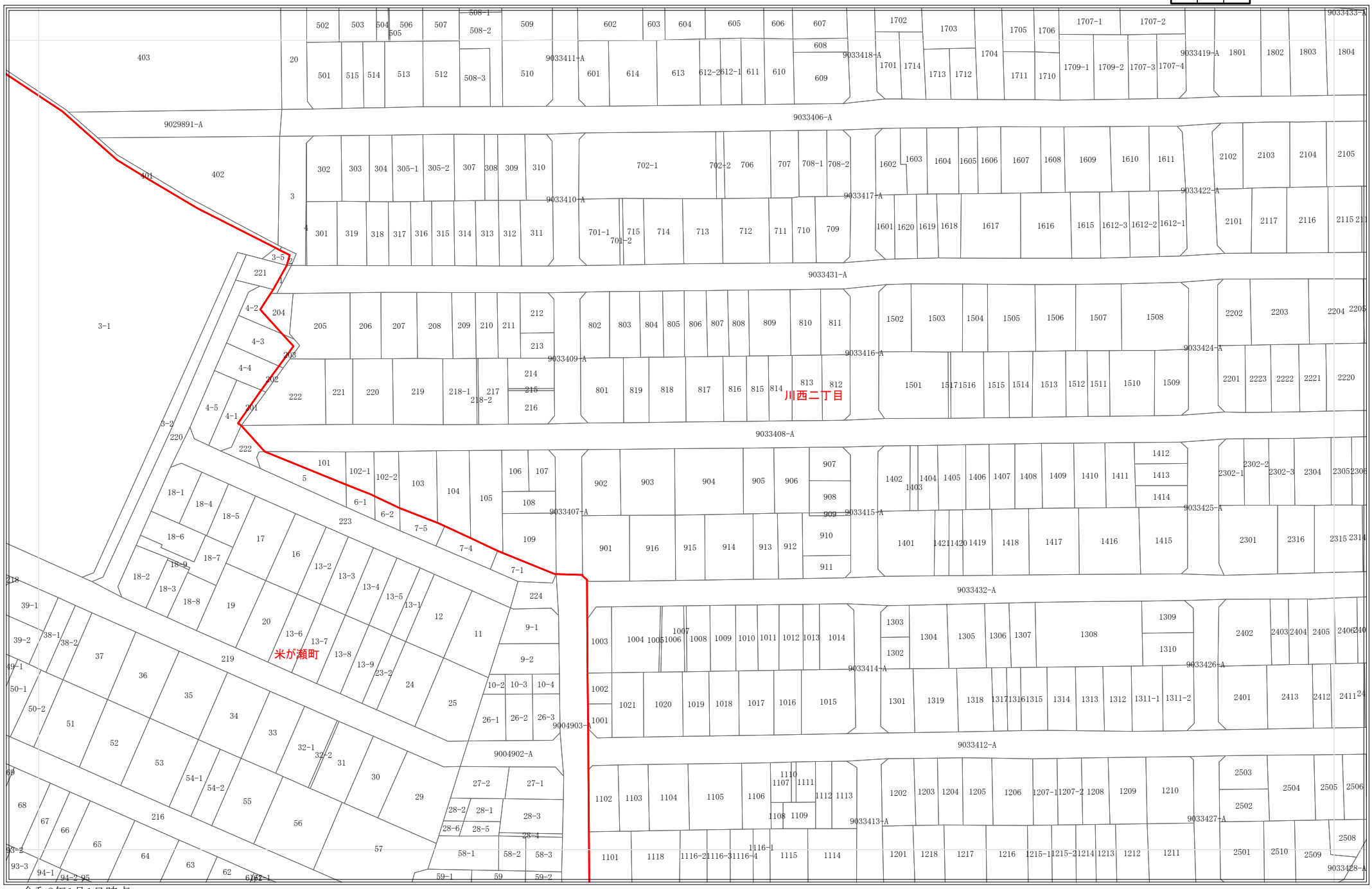

令和8年1月1日時点
・この図面は課税のために作成した図面です。権利関係等の根拠になるものではありません。
・無地番については、Nまたは名古屋市の内部管理番号（例：9876543-A)が表示されている場合があります。

0 25 50 100 メートル

1:1,200

670

地番参考図

628	629	630
669	670	671
710	711	712

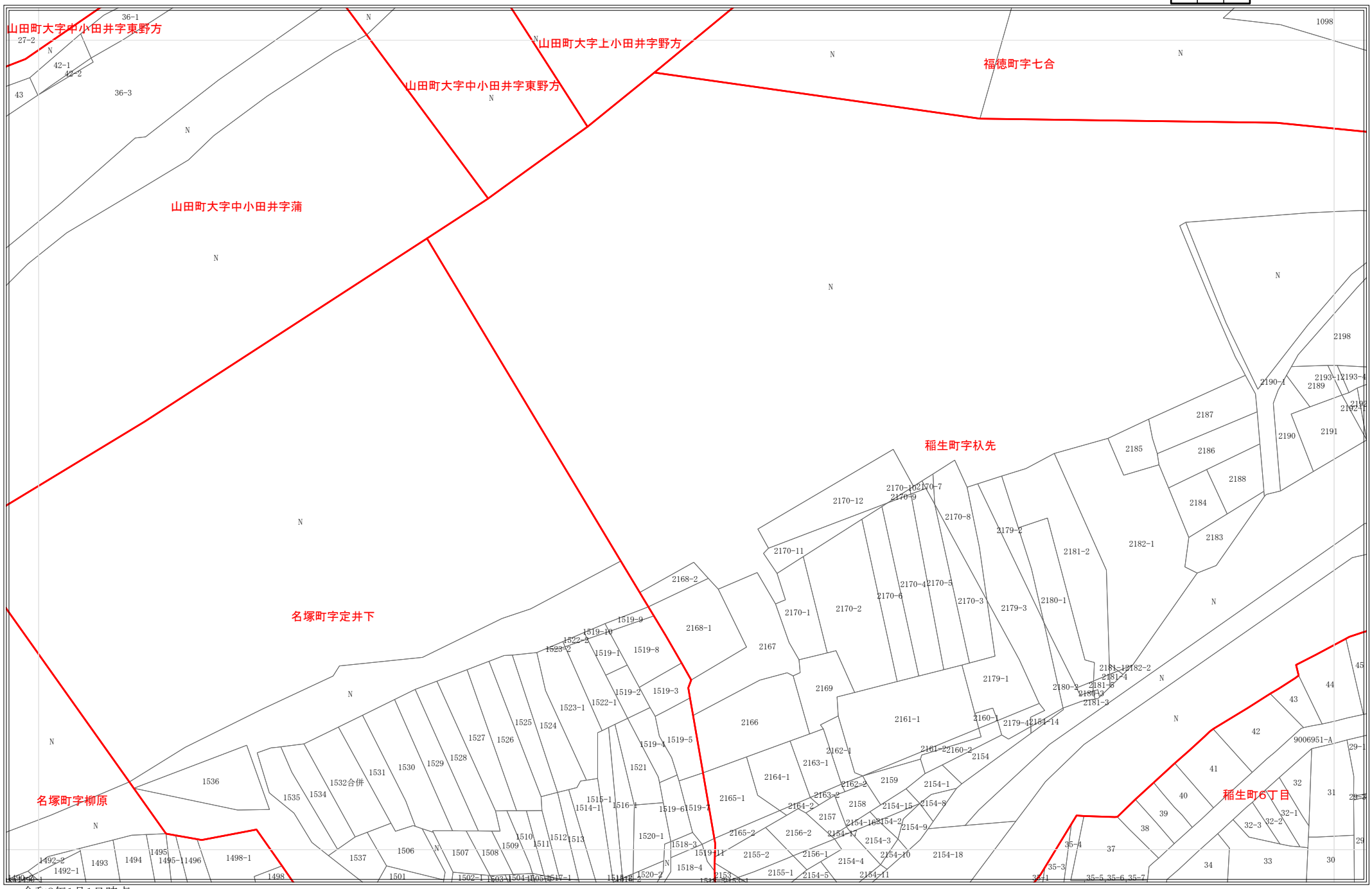

令和8年1月1日時点
・この図面は課税のために作成した図面です。権利関係等の根拠になるものではありません。
・無地番については、Nまたは名古屋市の内部管理番号（例：9876543-A)が表示されている場合があります。

0 25 50 100 メートル

1:1,200

地番参考図

629	630	631
670	671	672
711	712	713

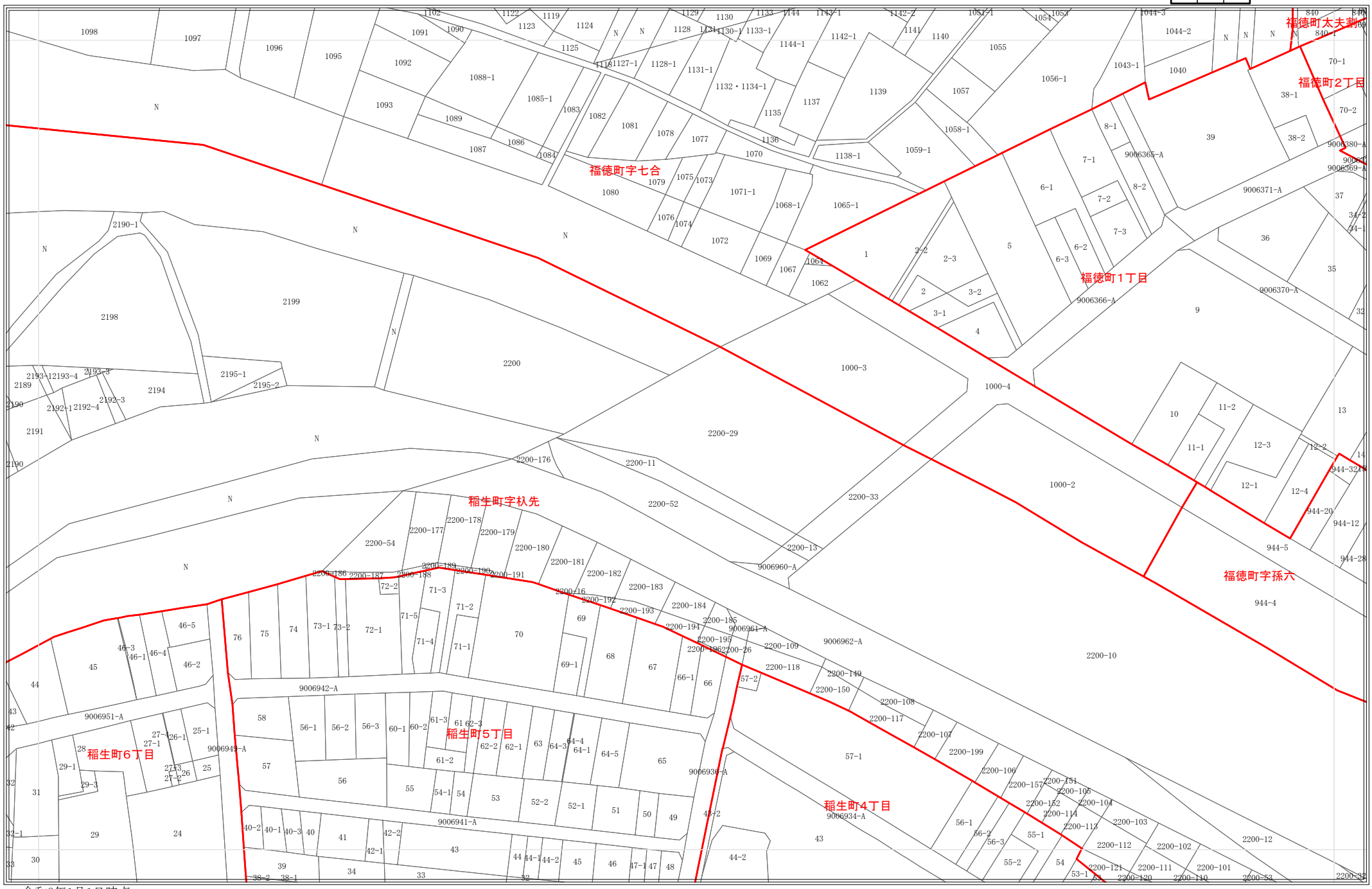

令和8年1月1日時点
・この図面は課税のために作成した図面です。権利関係等の根拠になるものではありません。
・無地番については、Nまたは名古屋市の内部管理番号（例：9876543-A)が表示されている場合があります。

0 25 50 100 メートル

1:1,200

672

地番参考図

630	631	632
671	672	673
712	713	714

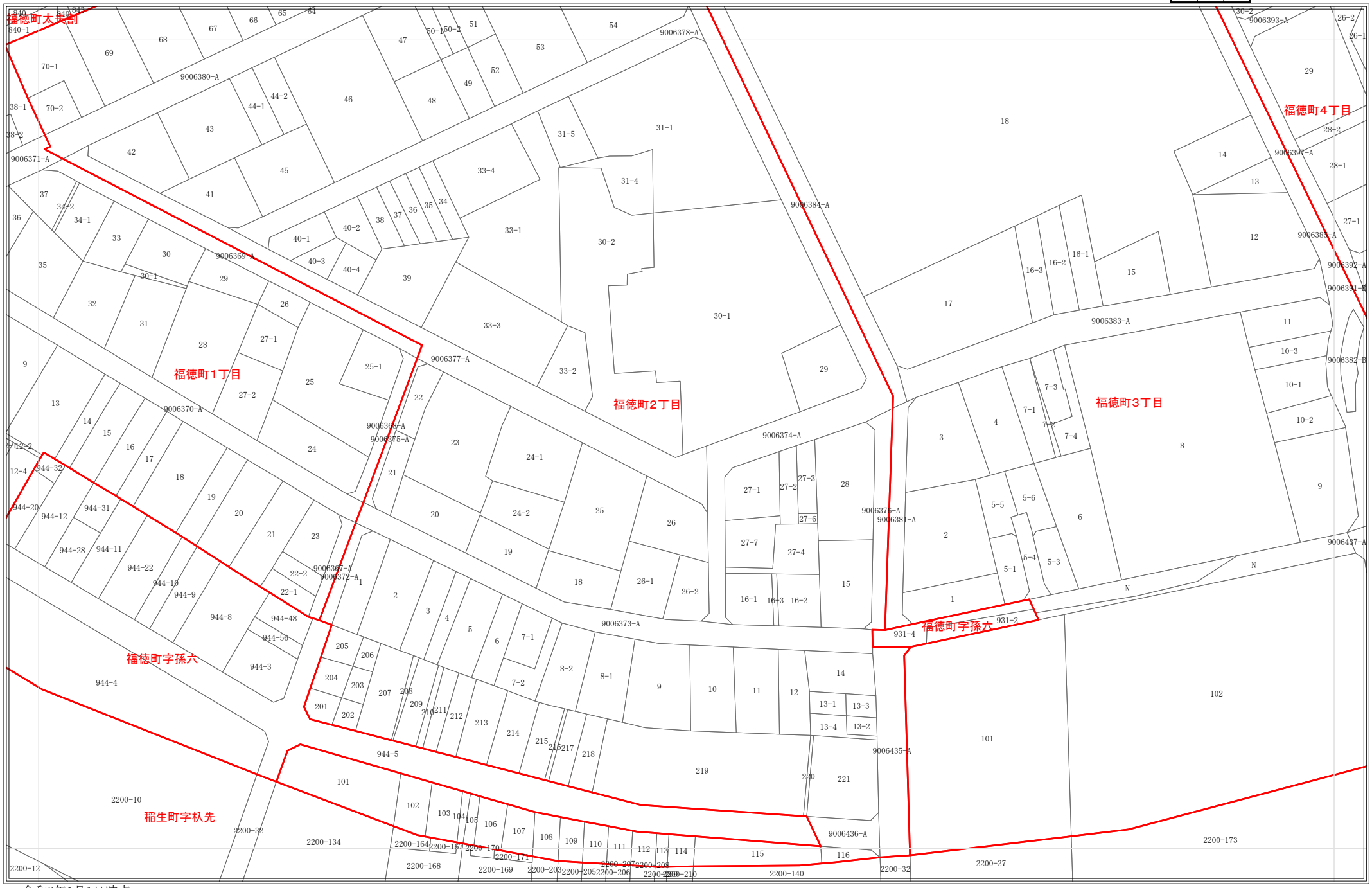

令和8年1月1日時点
・この図面は課税のために作成した図面です。権利関係等の根拠になるものではありません。
・無地番については、Nまたは名古屋市の内部管理番号（例：9876543-A)が表示されている場合があります。

0 25 50 100 メートル

1:1,200

673

地番参考図

631	632	633
672	673	674
713	714	715

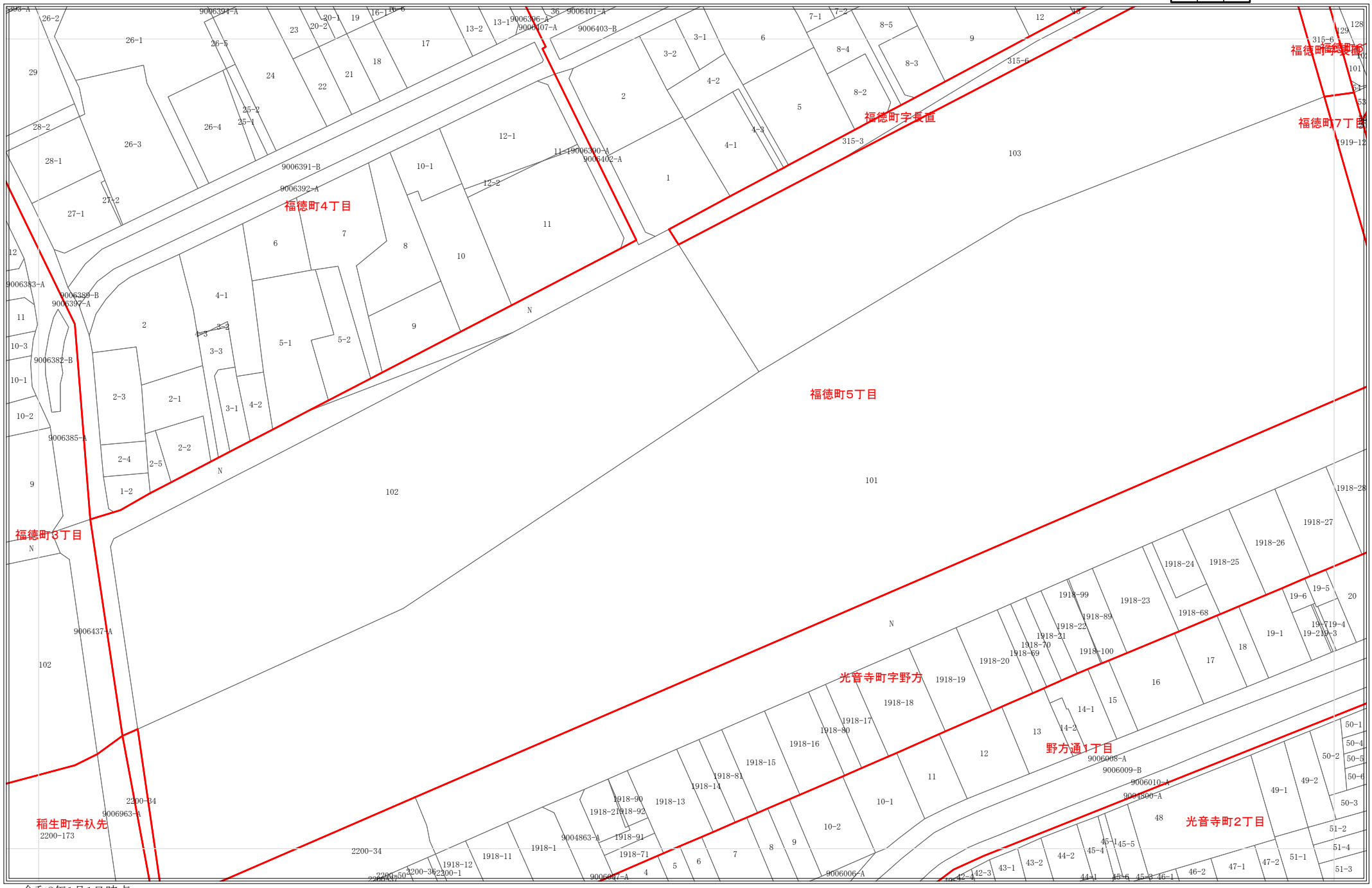

令和8年1月1日時点
・この図面は課税のために作成した図面です。権利関係等の根拠になるものではありません。
・無地番については、Nまたは名古屋市の内部管理番号（例：9876543-A)が表示されている場合があります。

0 25 50 100 メートル

1:1,200

674

地番参考図

632	633	634
673	674	675
714	715	716

令和8年1月1日時点
・この図面は課税のために作成した図面です。権利関係等の根拠になるものではありません。
・無地番については、Nまたは名古屋市の内部管理番号（例：9876543-A)が表示されている場合があります。

0 25 50 100 メートル

1:1,200

675

地番参考図

633	634	635
674	675	676
715	716	717

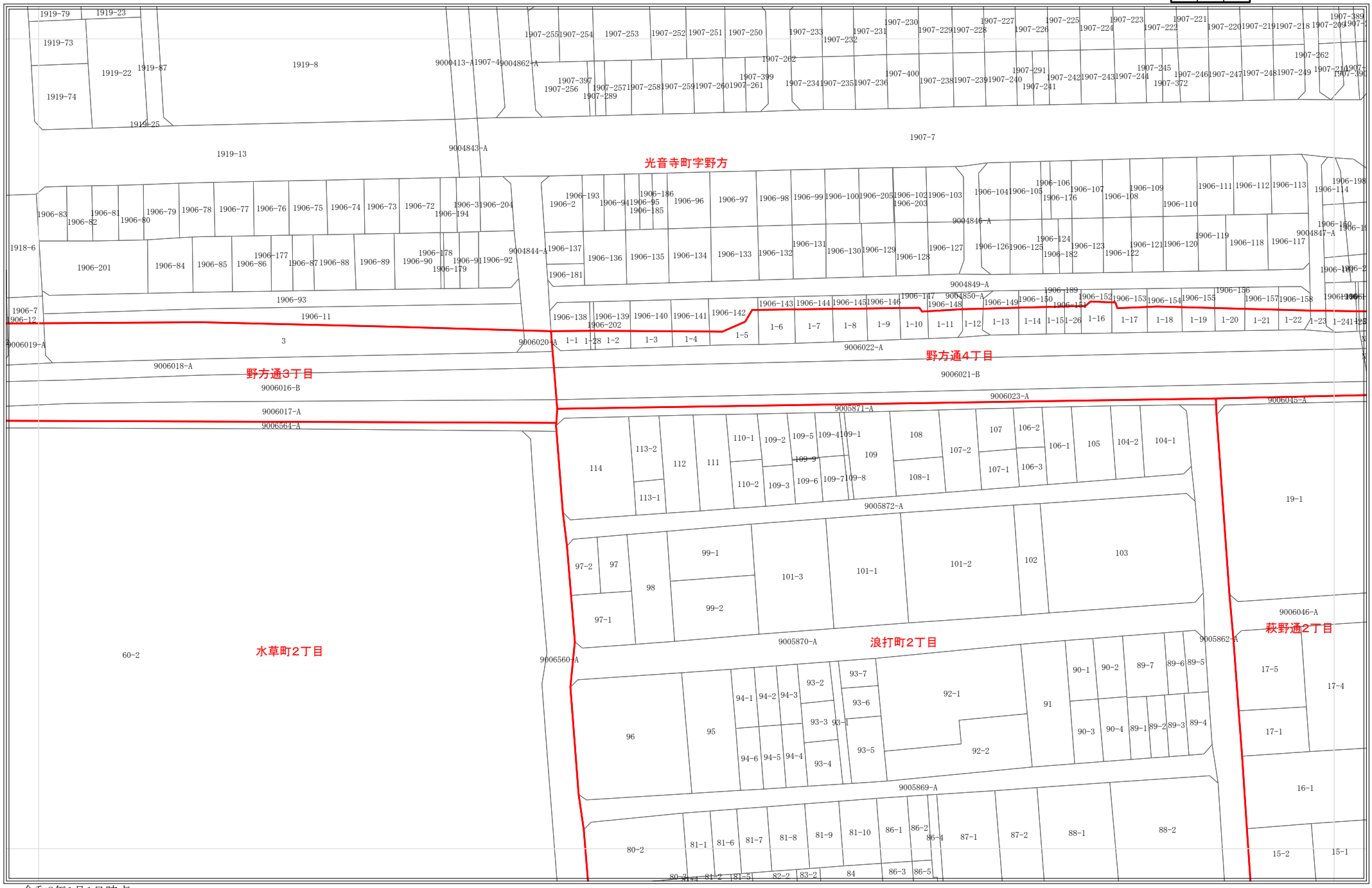

令和8年1月1日時点
・この図面は課税のために作成した図面です。権利関係等の根拠になるものではありません。
・無地番については、Nまたは名古屋市の内部管理番号（例：9876543-A)が表示されている場合があります。

0 25 50 100 メートル

1:1,200

676

地番参考図

634	635	636
675	676	677
716	717	718

令和8年1月1日時点
・この図面は課税のために作成した図面です。権利関係等の根拠になるものではありません。
・無地番については、Nまたは名古屋市の内部管理番号（例：9876543-A)が表示されている場合があります。

0 25 50 100 メートル

1:1,200

677

地番参考図

635	636	637
676	677	678
717	718	719

令和8年1月1日時点
・この図面は課税のために作成した図面です。権利関係等の根拠になるものではありません。
・無地番については、Nまたは名古屋市の内部管理番号（例：9876543-A)が表示されている場合があります。

0 25 50 100 メートル

1:1,200

678

地番参考図

636	637	638
677	678	679
718	719	720

令和8年1月1日時点
・この図面は課税のために作成した図面です。権利関係等の根拠になるものではありません。
・無地番については、Nまたは名古屋市の内部管理番号（例：9876543-A)が表示されている場合があります。

0 25 50 100 メートル

1:1,200

679

地番参考図

637	638	639
678	679	680
719	720	721

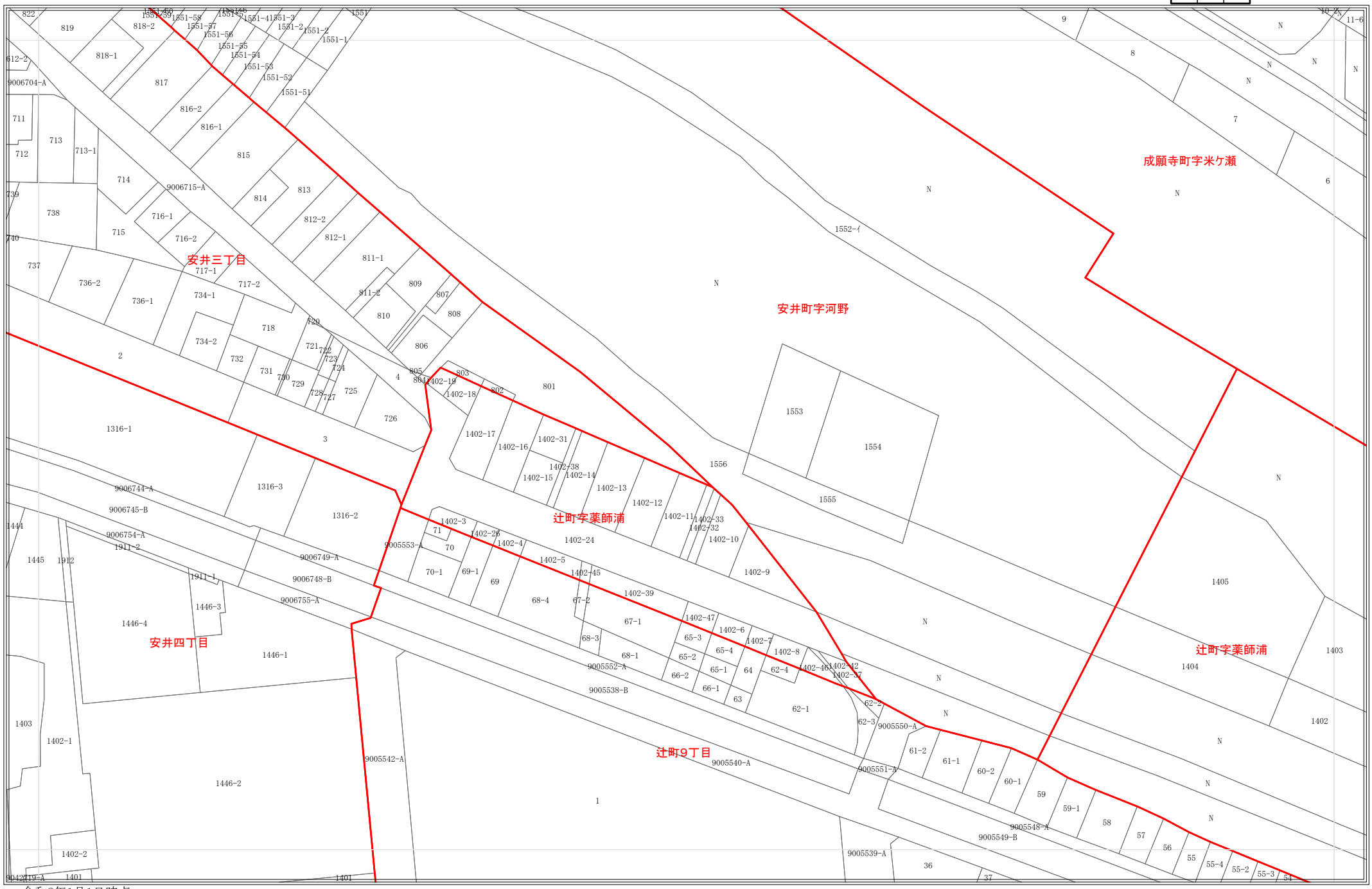

令和8年1月1日時点
・この図面は課税のために作成した図面です。権利関係等の根拠になるものではありません。
・無地番については、Nまたは名古屋市の内部管理番号（例：9876543-A)が表示されている場合があります。

0 25 50 100 メートル

1:1,200

地番参考図

638	639	640
679	680	681
720	721	722

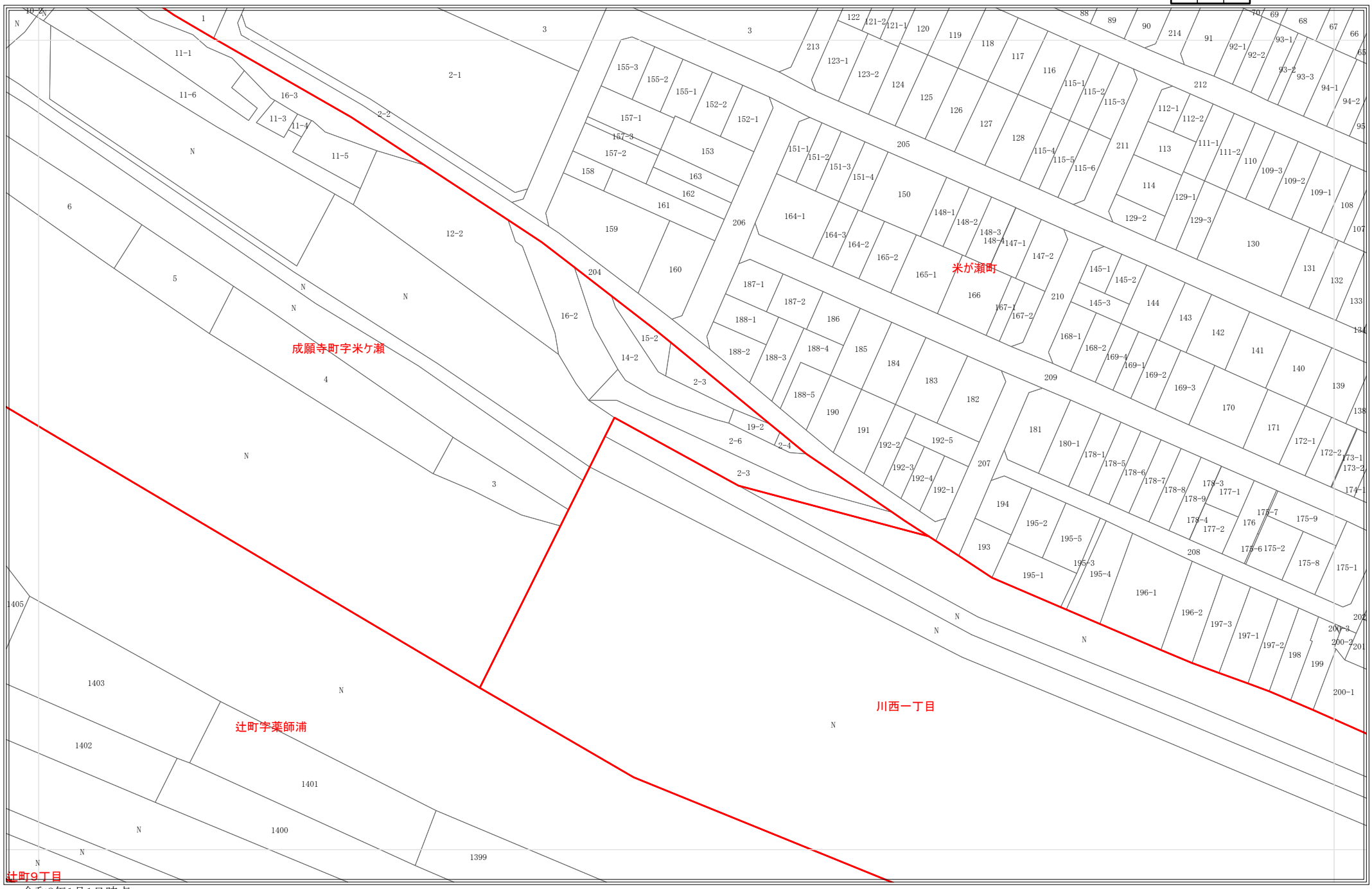

令和8年1月1日時点
・この図面は課税のために作成した図面です。権利関係等の根拠になるものではありません。
・無地番については、Nまたは名古屋市の内部管理番号（例：9876543-A)が表示されている場合があります。

0 25 50 100 メートル

1:1,200

681

地番参考図

639	640	641
680	681	682
721	722	723

令和8年1月1日時点
・この図面は課税のために作成した図面です。権利関係等の根拠になるものではありません。
・無地番については、Nまたは名古屋市の内部管理番号（例：9876543-A)が表示されている場合があります。

0 25 50 100 メートル

1:1,200

713

地番参考図

671	672	673
712	713	714
754	755	756

令和8年1月1日時点
・この図面は課税のために作成した図面です。権利関係等の根拠になるものではありません。
・無地番については、Nまたは名古屋市の内部管理番号（例：9876543-A)が表示されている場合があります。

0 25 50 100 メートル

1:1,200

714

地番参考図

672	673	674
713	714	715
755	756	757

令和8年1月1日時点
・この図面は課税のために作成した図面です。権利関係等の根拠になるものではありません。
・無地番については、Nまたは名古屋市の内部管理番号（例：9876543-A)が表示されている場合があります。

0 25 50 100 メートル

1:1,200

715

地番参考図

673	674	675
714	715	716
756	757	758

令和8年1月1日時点
・この図面は課税のために作成した図面です。権利関係等の根拠になるものではありません。
・無地番については、Nまたは名古屋市の内部管理番号（例：9876543-A)が表示されている場合があります。

0 25 50 100 メートル

1:1,200

地番参考図

674	675	676
715	716	717
757	758	759

令和8年1月1日時点
・この図面は課税のために作成した図面です。権利関係等の根拠になるものではありません。
・無地番については、Nまたは名古屋市の内部管理番号（例：9876543-A)が表示されている場合があります。

0 25 50 100 メートル

1:1,200

717

地番参考図

675	676	677
716	717	718
758	759	760

令和8年1月1日時点
・この図面は課税のために作成した図面です。権利関係等の根拠になるものではありません。
・無地番については、Nまたは名古屋市の内部管理番号（例：9876543-A)が表示されている場合があります。

0 25 50 100 メートル

1:1,200

地番参考図

676	677	678
717	718	719
759	760	761

令和8年1月1日時点
・この図面は課税のために作成した図面です。権利関係等の根拠になるものではありません。
・無地番については、Nまたは名古屋市の内部管理番号（例：9876543-A)が表示されている場合があります。

0 25 50 100 メートル

1:1,200

地番参考図

677	678	679
718	719	720
760	761	762

令和8年1月1日時点
・この図面は課税のために作成した図面です。権利関係等の根拠になるものではありません。
・無地番については、Nまたは名古屋市の内部管理番号（例：9876543-A)が表示されている場合があります。

0 25 50 100 メートル

1:1,200

720

地番参考図

678	679	680
719	720	721
761	762	763

令和8年1月1日時点
・この図面は課税のために作成した図面です。権利関係等の根拠になるものではありません。
・無地番については、Nまたは名古屋市の内部管理番号（例：9876543-A)が表示されている場合があります。

0 25 50 100 メートル

1:1,200

721

地番参考図

679	680	681
720	721	722
762	763	764

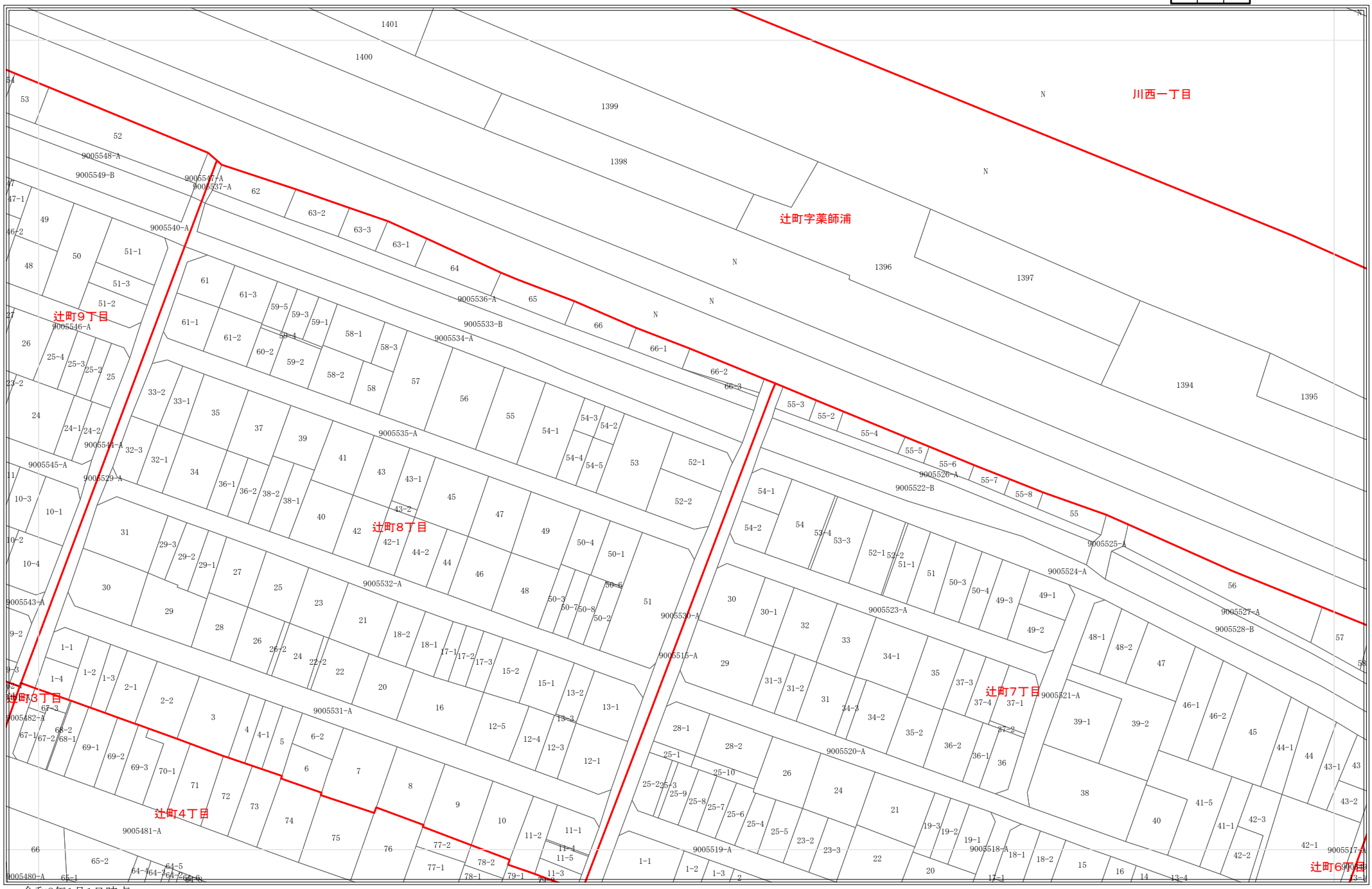

令和8年1月1日時点
・この図面は課税のために作成した図面です。権利関係等の根拠になるものではありません。
・無地番については、Nまたは名古屋市の内部管理番号（例：9876543-A)が表示されている場合があります。

0 25 50 100 メートル

1:1,200

722

地番参考図

680	681	682
721	722	723
763	764	765

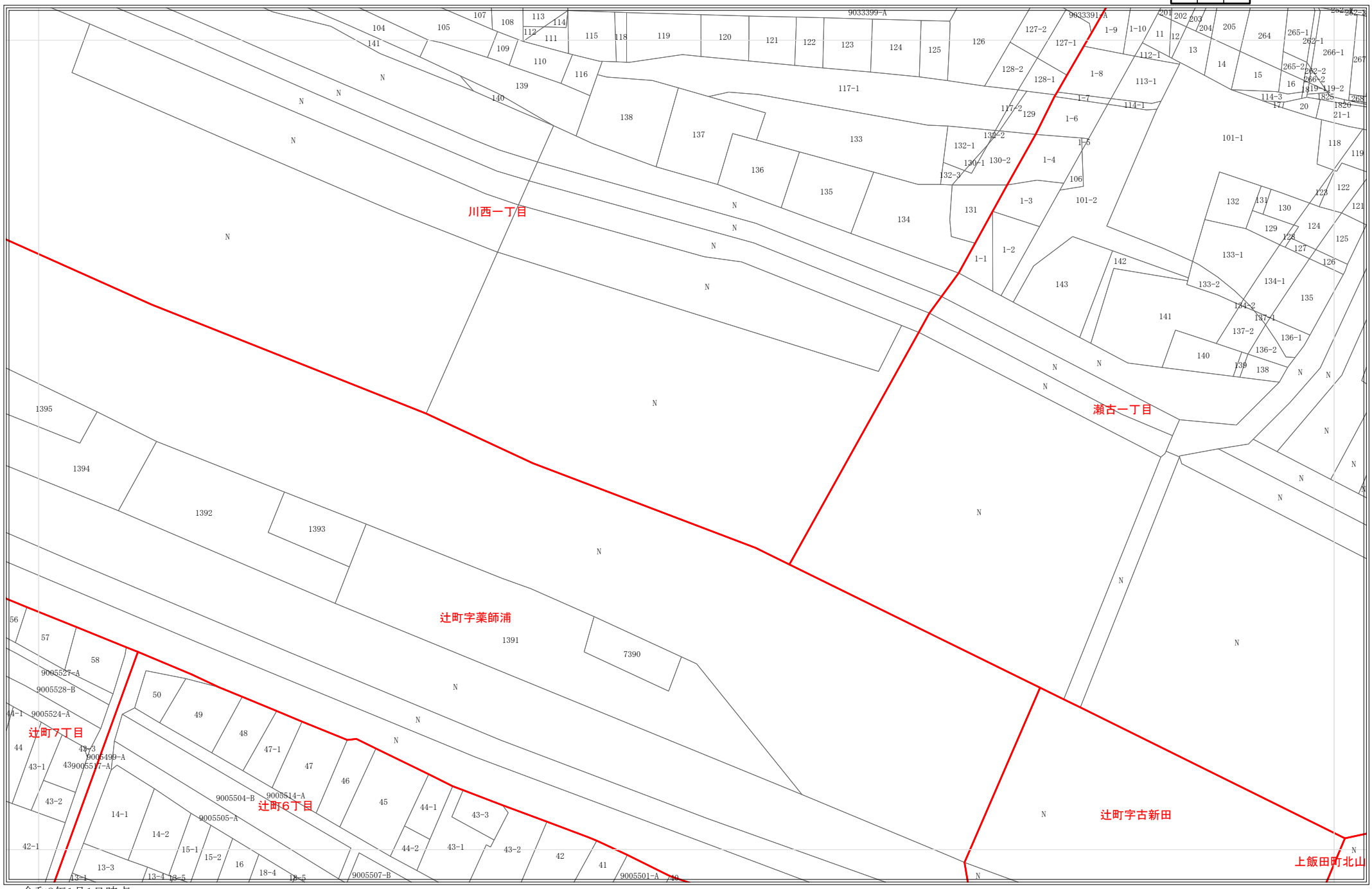

令和8年1月1日時点
・この図面は課税のために作成した図面です。権利関係等の根拠になるものではありません。
・無地番については、Nまたは名古屋市の内部管理番号（例：9876543-A)が表示されている場合があります。

0 25 50 100 メートル

1:1,200

723

地番参考図

681	682	683
722	723	724
764	765	766

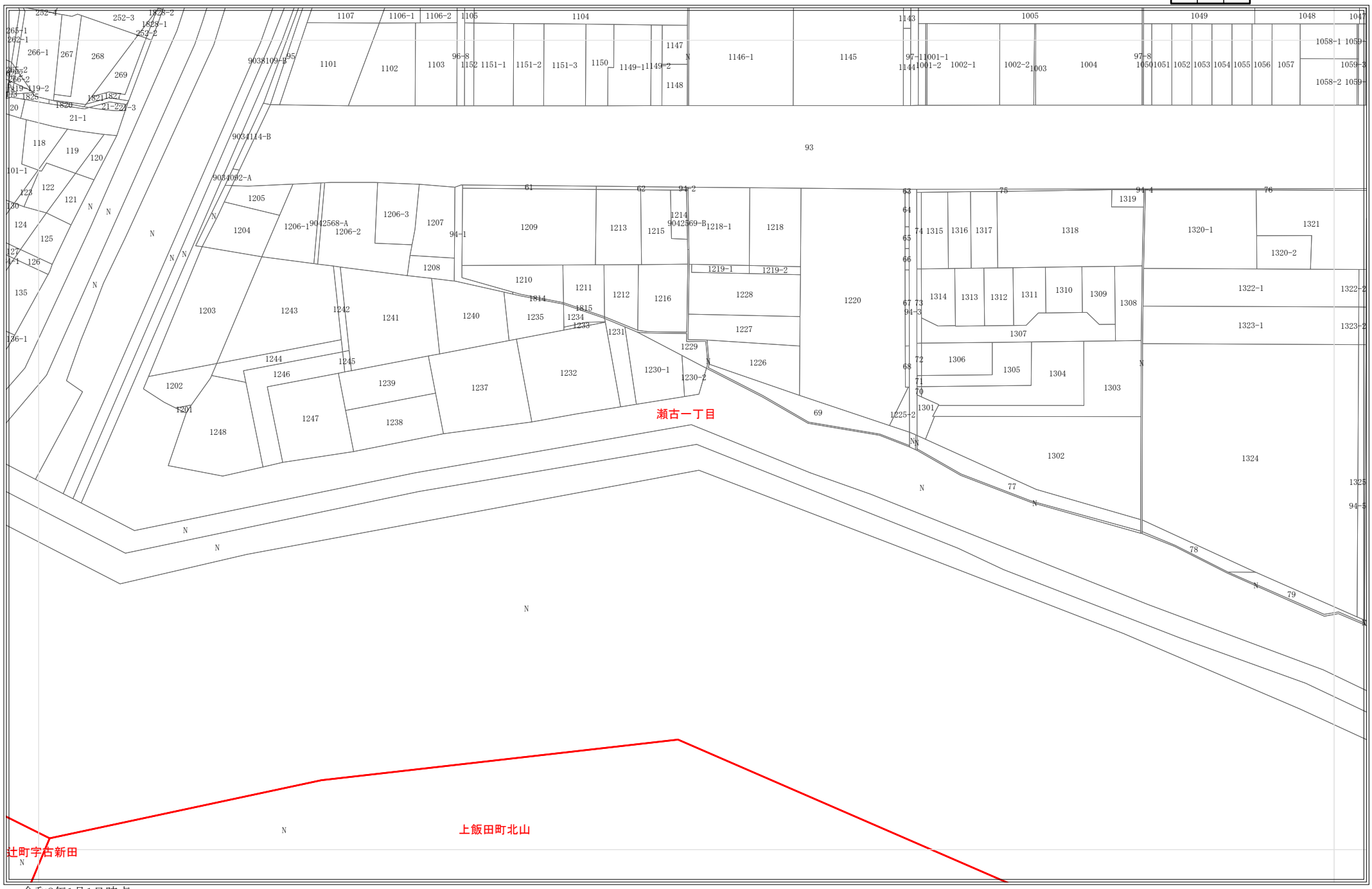

令和8年1月1日時点
・この図面は課税のために作成した図面です。権利関係等の根拠になるものではありません。
・無地番については、Nまたは名古屋市の内部管理番号（例：9876543-A)が表示されている場合があります。

0 25 50 100 メートル

1:1,200

756

地番参考図

713	714	715
755	756	757
794	795	796

令和8年1月1日時点
・この図面は課税のために作成した図面です。権利関係等の根拠になるものではありません。
・無地番については、Nまたは名古屋市の内部管理番号（例：9876543-A)が表示されている場合があります。

0 25 50 100 メートル

1:1,200

757

地番参考図

714	715	716
756	757	758
795	796	797

令和8年1月1日時点
・この図面は課税のために作成した図面です。権利関係等の根拠になるものではありません。
・無地番については、Nまたは名古屋市の内部管理番号（例：9876543-A)が表示されている場合があります。

0 25 50 100 メートル

1:1,200

地番参考図

715	716	717
757	758	759
796	797	798

令和8年1月1日時点
・この図面は課税のために作成した図面です。権利関係等の根拠になるものではありません。
・無地番については、Nまたは名古屋市の内部管理番号（例：9876543-A)が表示されている場合があります。

0 25 50 100 メートル

1:1,200

759

地番参考図

716	717	718
758	759	760
797	798	799

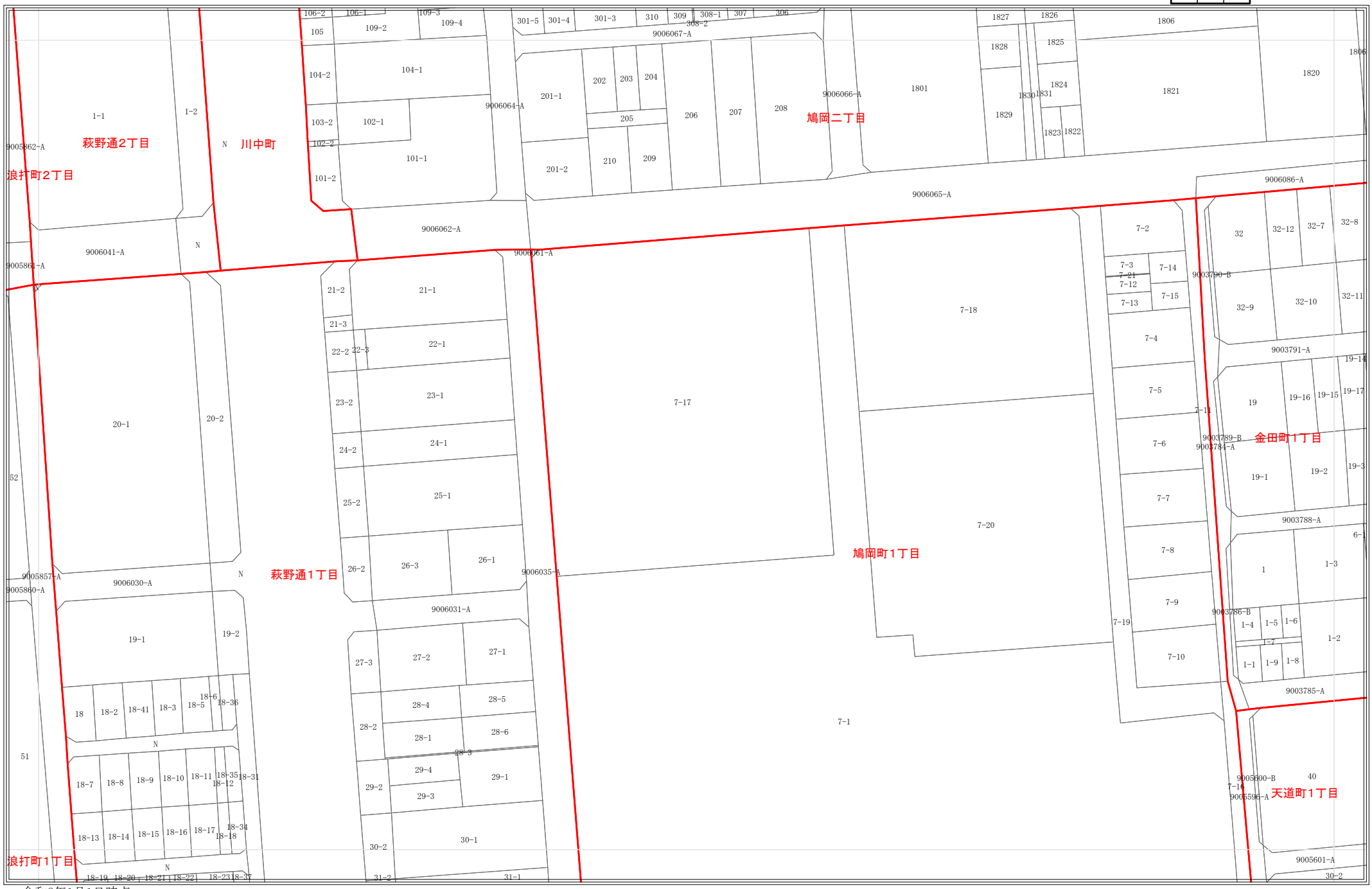

令和8年1月1日時点
・この図面は課税のために作成した図面です。権利関係等の根拠になるものではありません。
・無地番については、Nまたは名古屋市の内部管理番号（例：9876543-A)が表示されている場合があります。

0 25 50 100 メートル

1:1,200

地番参考図

717	718	719
759	760	761
798	799	800

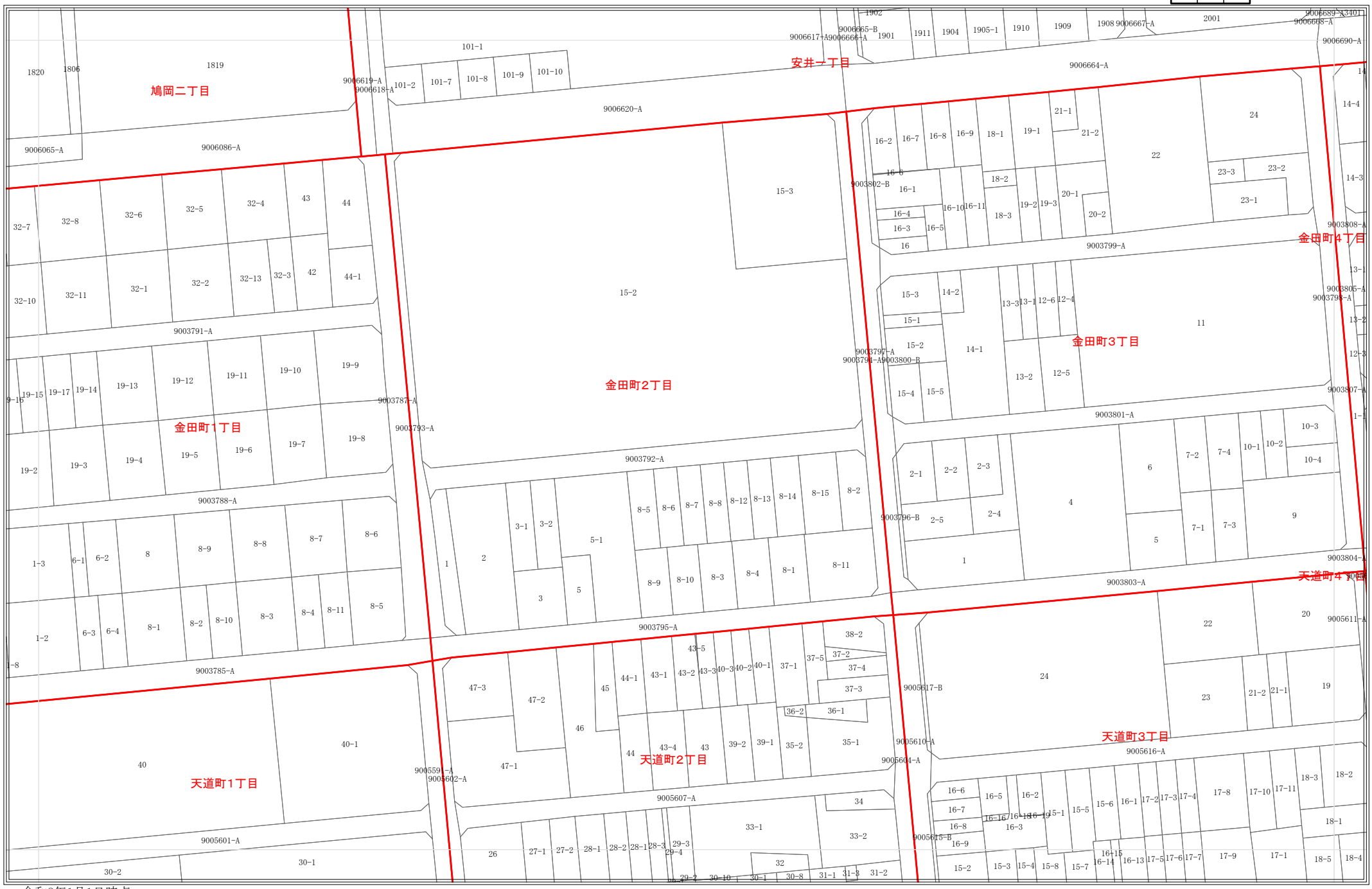

令和8年1月1日時点
・この図面は課税のために作成した図面です。権利関係等の根拠になるものではありません。
・無地番については、Nまたは名古屋市の内部管理番号（例：9876543-A)が表示されている場合があります。

0 25 50 100 メートル

1:1,200

地番参考図

718	719	720
760	761	762
799	800	801

令和8年1月1日時点
・この図面は課税のために作成した図面です。権利関係等の根拠になるものではありません。
・無地番については、Nまたは名古屋市の内部管理番号（例：9876543-A)が表示されている場合があります。

0 25 50 100 メートル

1:1,200

762

地番参考図

719	720	721
761	762	763
800	801	802

令和8年1月1日時点
・この図面は課税のために作成した図面です。権利関係等の根拠になるものではありません。
・無地番については、Nまたは名古屋市の内部管理番号（例：9876543-A)が表示されている場合があります。

0 25 50 100 メートル

1:1,200

763

地番参考図

720	721	722
762	763	764
801	802	803

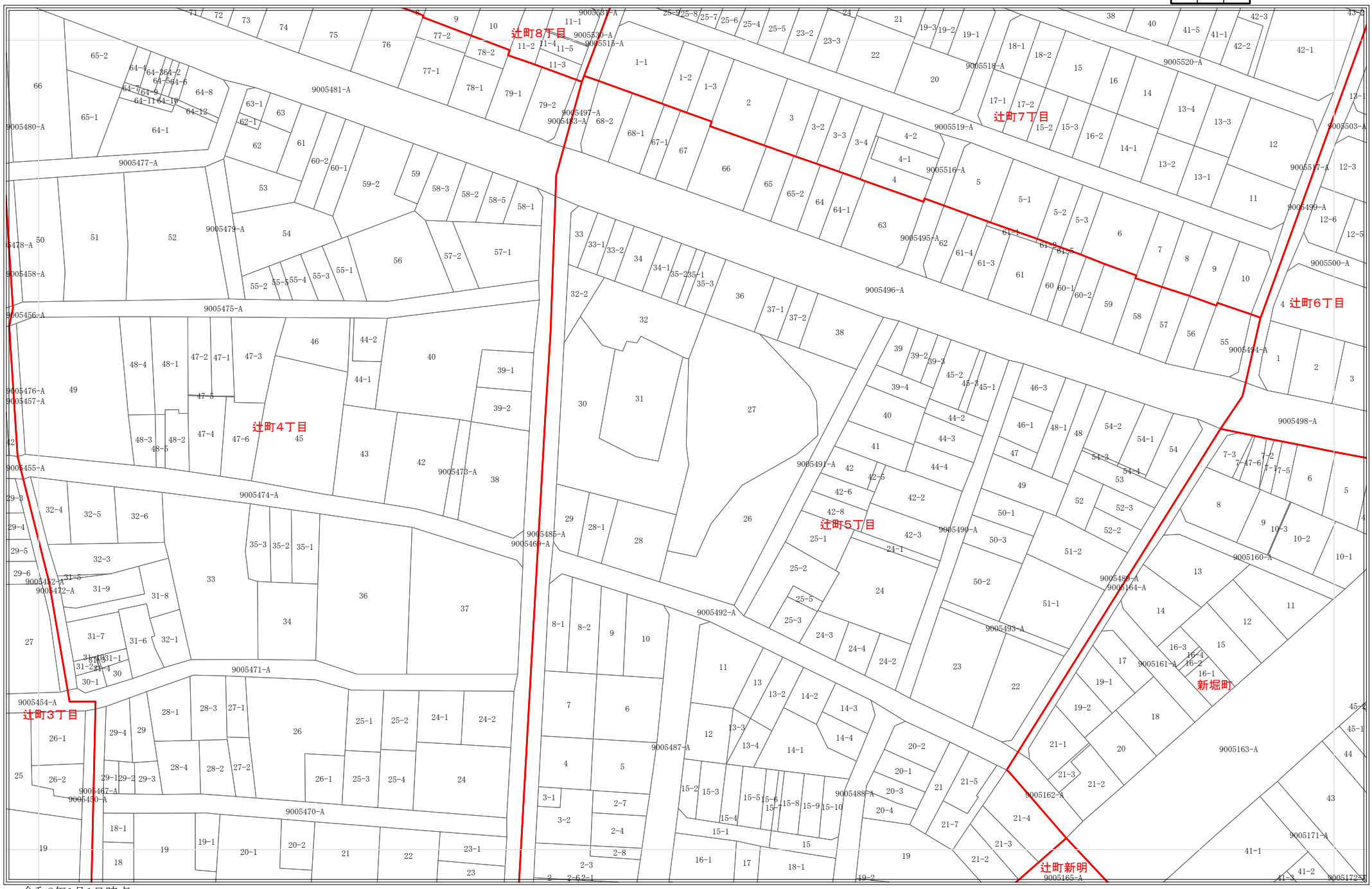

令和8年1月1日時点
・この図面は課税のために作成した図面です。権利関係等の根拠になるものではありません。
・無地番については、Nまたは名古屋市の内部管理番号（例：9876543-A)が表示されている場合があります。

0 25 50 100 メートル

1:1,200

764

地番参考図

721	722	723
763	764	765
802	803	804

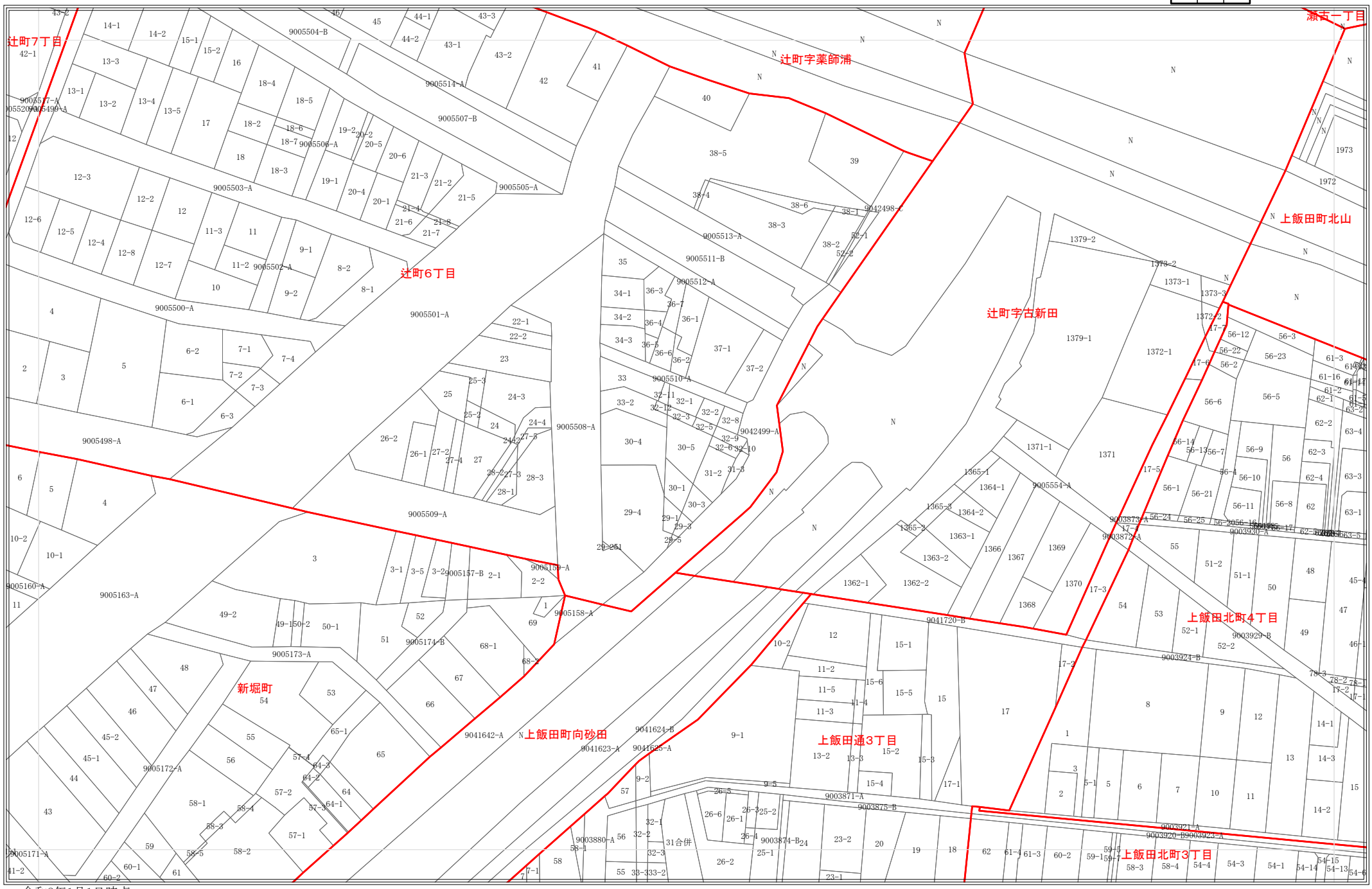

令和8年1月1日時点

・この図面は課税のために作成した図面です。権利関係等の根拠になるものではありません。

・無地番については、Nまたは名古屋市の内部管理番号（例：9876543-A)が表示されている場合があります。

0 25 50 100 メートル

1:1,200

765

地番参考図

722	723	724
764	765	766
803	804	805

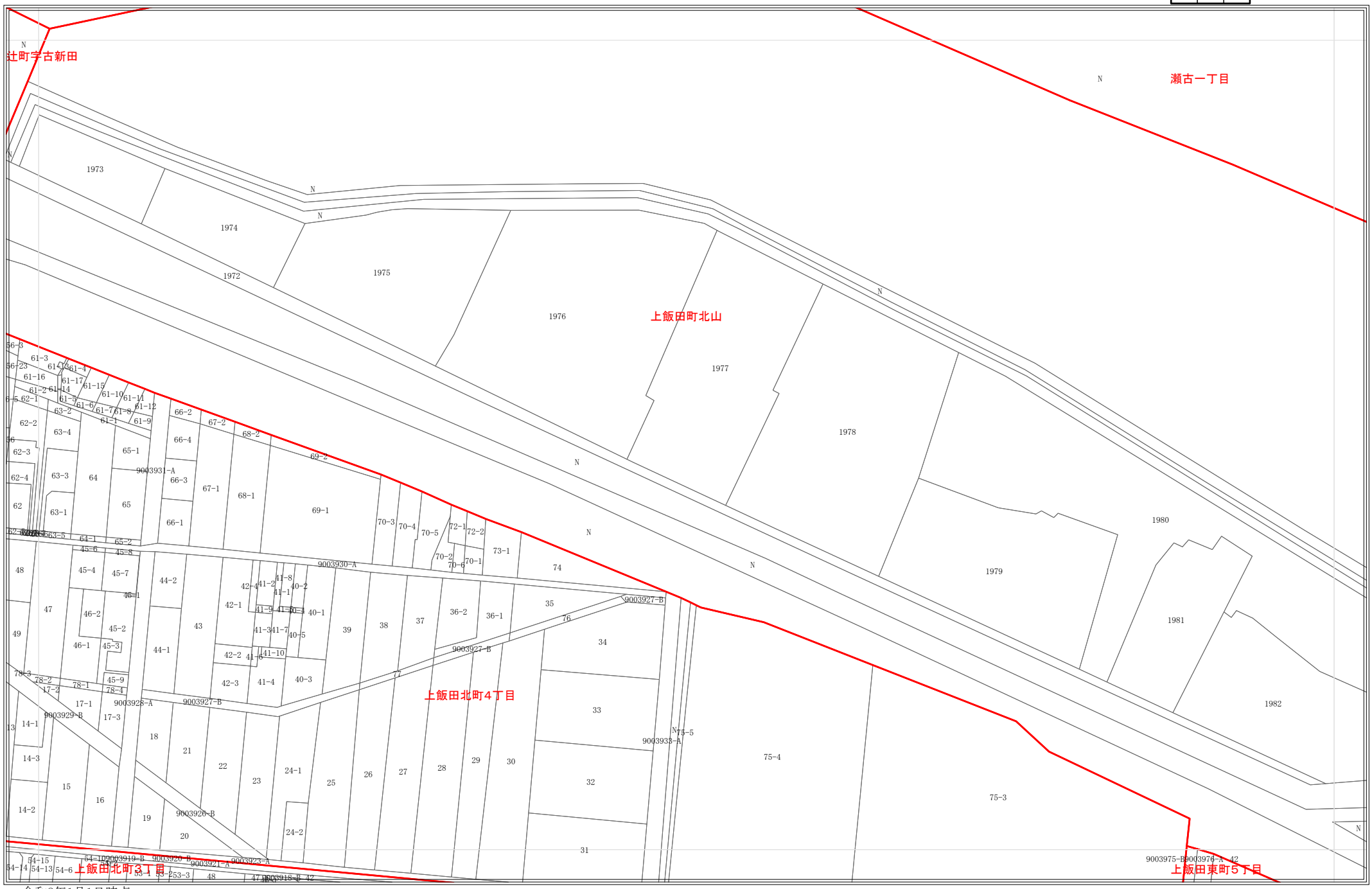

令和8年1月1日時点
・この図面は課税のために作成した図面です。権利関係等の根拠になるものではありません。
・無地番については、Nまたは名古屋市の内部管理番号（例：9876543-A)が表示されている場合があります。

0 25 50 100 メートル

1:1,200

766

地番参考図

723	724	725
765	766	767
804	805	806

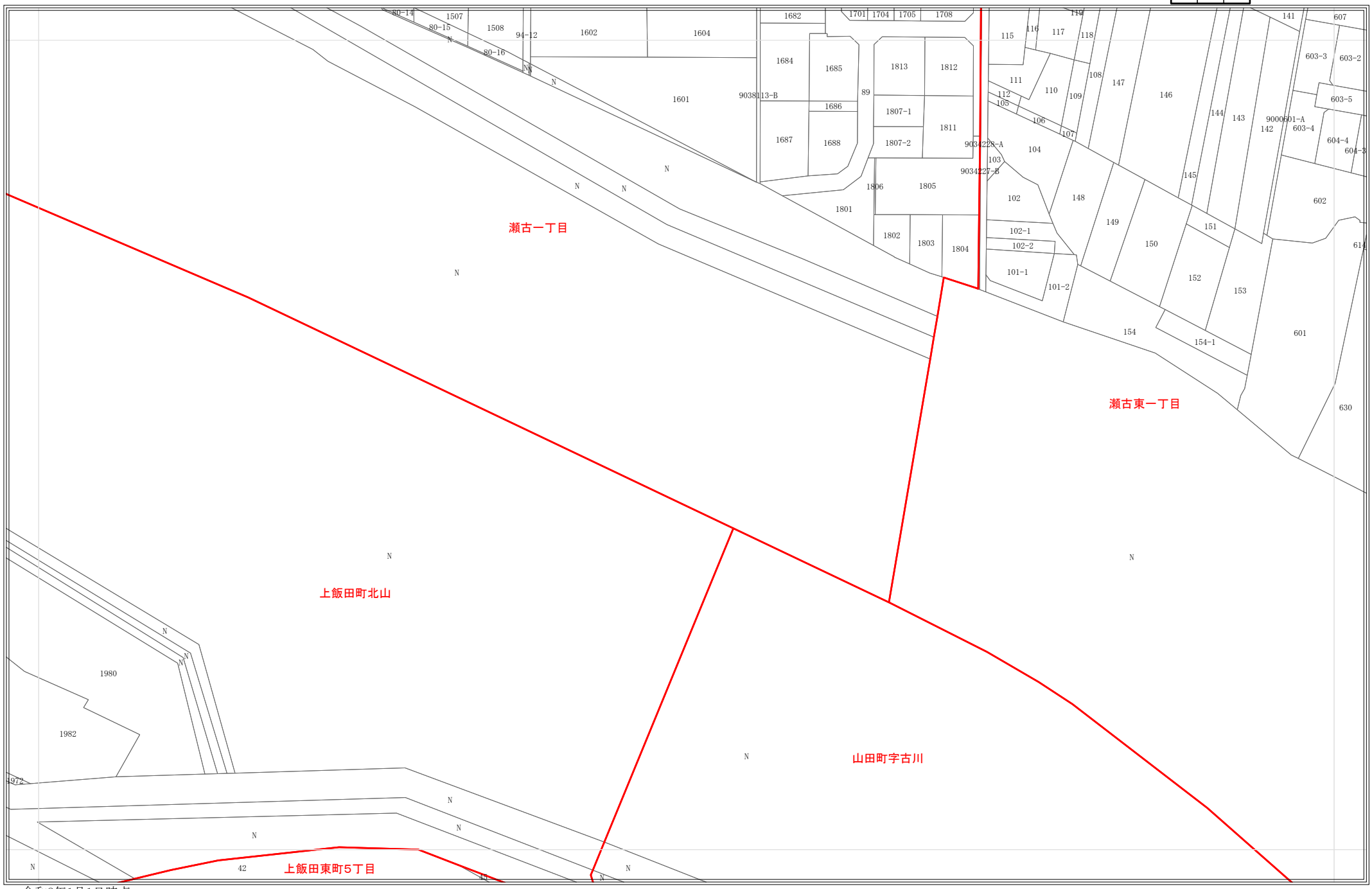

令和8年1月1日時点
・この図面は課税のために作成した図面です。権利関係等の根拠になるものではありません。
・無地番については、Nまたは名古屋市の内部管理番号（例：9876543-A)が表示されている場合があります。

0 25 50 100 メートル

1:1,200

795

地番参考図

755	756	757
794	795	796
833	834	835

令和8年1月1日時点
・この図面は課税のために作成した図面です。権利関係等の根拠になるものではありません。
・無地番については、Nまたは名古屋市の内部管理番号（例：9876543-A)が表示されている場合があります。

0 25 50 100 メートル

1:1,200

地番参考図

756	757	758
795	796	797
834	835	836

令和8年1月1日時点
・この図面は課税のために作成した図面です。権利関係等の根拠になるものではありません。
・無地番については、Nまたは名古屋市の内部管理番号（例：9876543-A)が表示されている場合があります。

0 25 50 100 メートル

1:1,200

797

地番参考図

757	758	759
796	797	798
835	836	837

令和8年1月1日時点
・この図面は課税のために作成した図面です。権利関係等の根拠になるものではありません。
・無地番については、Nまたは名古屋市の内部管理番号（例：9876543-A)が表示されている場合があります。

0 25 50 100 メートル

1:1,200

798

地番参考図

758	759	760
797	798	799
836	837	838

令和8年1月1日時点
・この図面は課税のために作成した図面です。権利関係等の根拠になるものではありません。
・無地番については、Nまたは名古屋市の内部管理番号（例：9876543-A)が表示されている場合があります。

0 25 50 100 メートル

1:1,200

799

地番参考図

759	760	761
798	799	800
837	838	839

令和8年1月1日時点
・この図面は課税のために作成した図面です。権利関係等の根拠になるものではありません。
・無地番については、Nまたは名古屋市の内部管理番号（例：9876543-A)が表示されている場合があります。

0 25 50 100 メートル

1:1,200

800

地番参考図

760	761	762
799	800	801
838	839	840

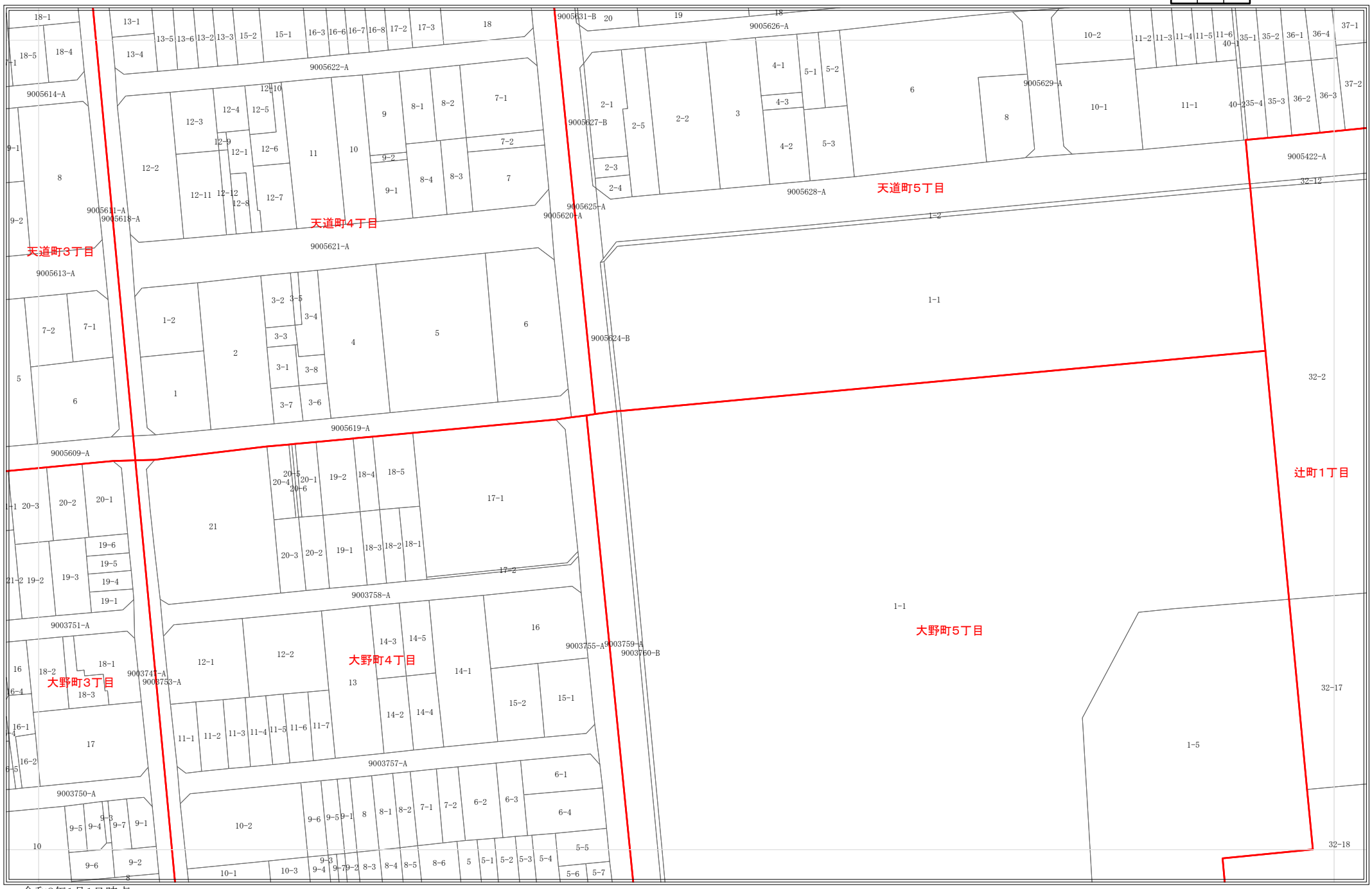

令和8年1月1日時点
・この図面は課税のために作成した図面です。権利関係等の根拠になるものではありません。
・無地番については、Nまたは名古屋市の内部管理番号（例：9876543-A)が表示されている場合があります。

0 25 50 100 メートル

1:1,200

801

地番参考図

761	762	763
800	801	802
839	840	841

令和8年1月1日時点
・この図面は課税のために作成した図面です。権利関係等の根拠になるものではありません。
・無地番については、Nまたは名古屋市の内部管理番号（例：9876543-A)が表示されている場合があります。

0 25 50 100 メートル

1:1,200

802

地番参考図

762	763	764
801	802	803
840	841	842

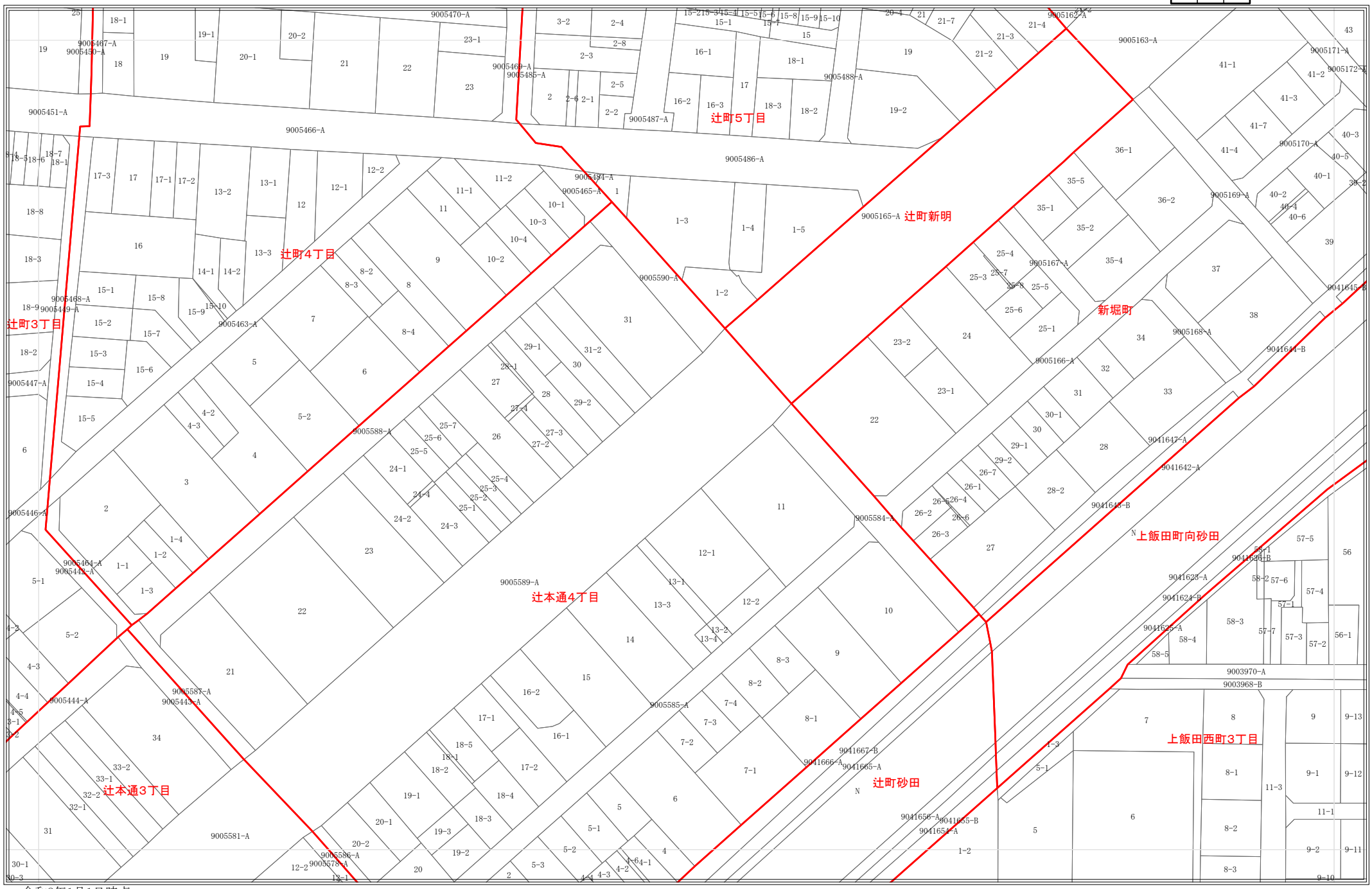

令和8年1月1日時点
・この図面は課税のために作成した図面です。権利関係等の根拠になるものではありません。
・無地番については、Nまたは名古屋市の内部管理番号（例：9876543-A)が表示されている場合があります。

0 25 50 100 メートル

1:1,200

803

地番参考図

763	764	765
802	803	804
841	842	843

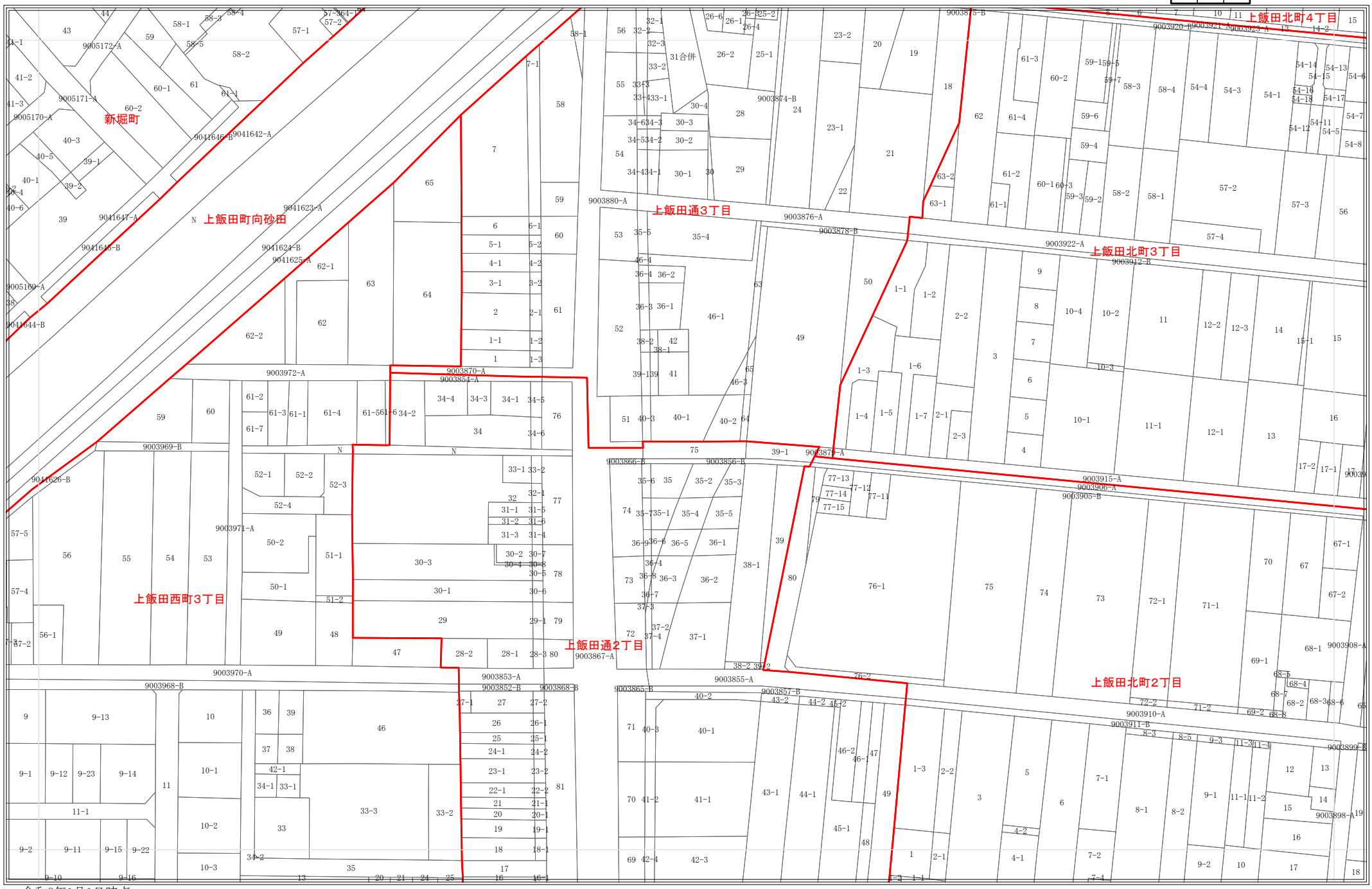

令和8年1月1日時点

・この図面は課税のために作成した図面です。権利関係等の根拠になるものではありません。

・無地番については、Nまたは名古屋市の内部管理番号（例：9876543-A)が表示されている場合があります。

0 25 50 100 メートル

1:1,200

804

地番参考図

764	765	766
803	804	805
842	843	844

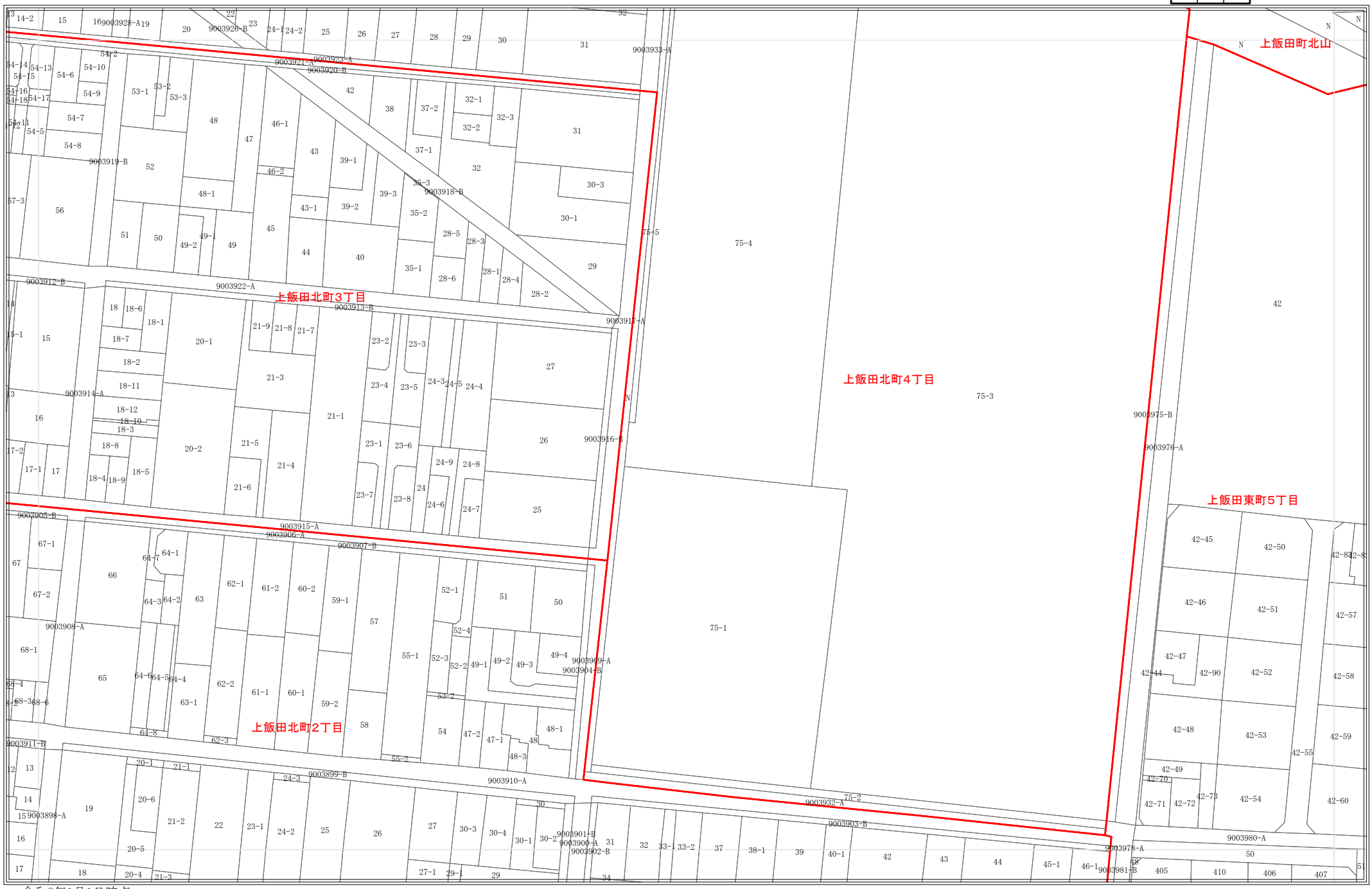

令和8年1月1日時点
・この図面は課税のために作成した図面です。権利関係等の根拠になるものではありません。
・無地番については、Nまたは名古屋市の内部管理番号（例：9876543-A)が表示されている場合があります。

0 25 50 100 メートル

1:1,200

805

地番参考図

765	766	767
804	805	806
843	844	845

令和8年1月1日時点
・この図面は課税のために作成した図面です。権利関係等の根拠になるものではありません。
・無地番については、Nまたは名古屋市の内部管理番号（例：9876543-A)が表示されている場合があります。

0 25 50 100 メートル

1:1,200

806

地番参考図

766	767	768
805	806	807
844	845	846

令和8年1月1日時点
・この図面は課税のために作成した図面です。権利関係等の根拠になるものではありません。
・無地番については、Nまたは名古屋市の内部管理番号（例：9876543-A)が表示されている場合があります。

0 25 50 100 メートル

1:1,200

834

地番参考図

794	795	796
833	834	835
873	874	875

令和8年1月1日時点
・この図面は課税のために作成した図面です。権利関係等の根拠になるものではありません。
・無地番については、Nまたは名古屋市の内部管理番号（例：9876543-A)が表示されている場合があります。

0 25 50 100 メートル

1:1,200

835

地番参考図

795	796	797
834	835	836
874	875	876

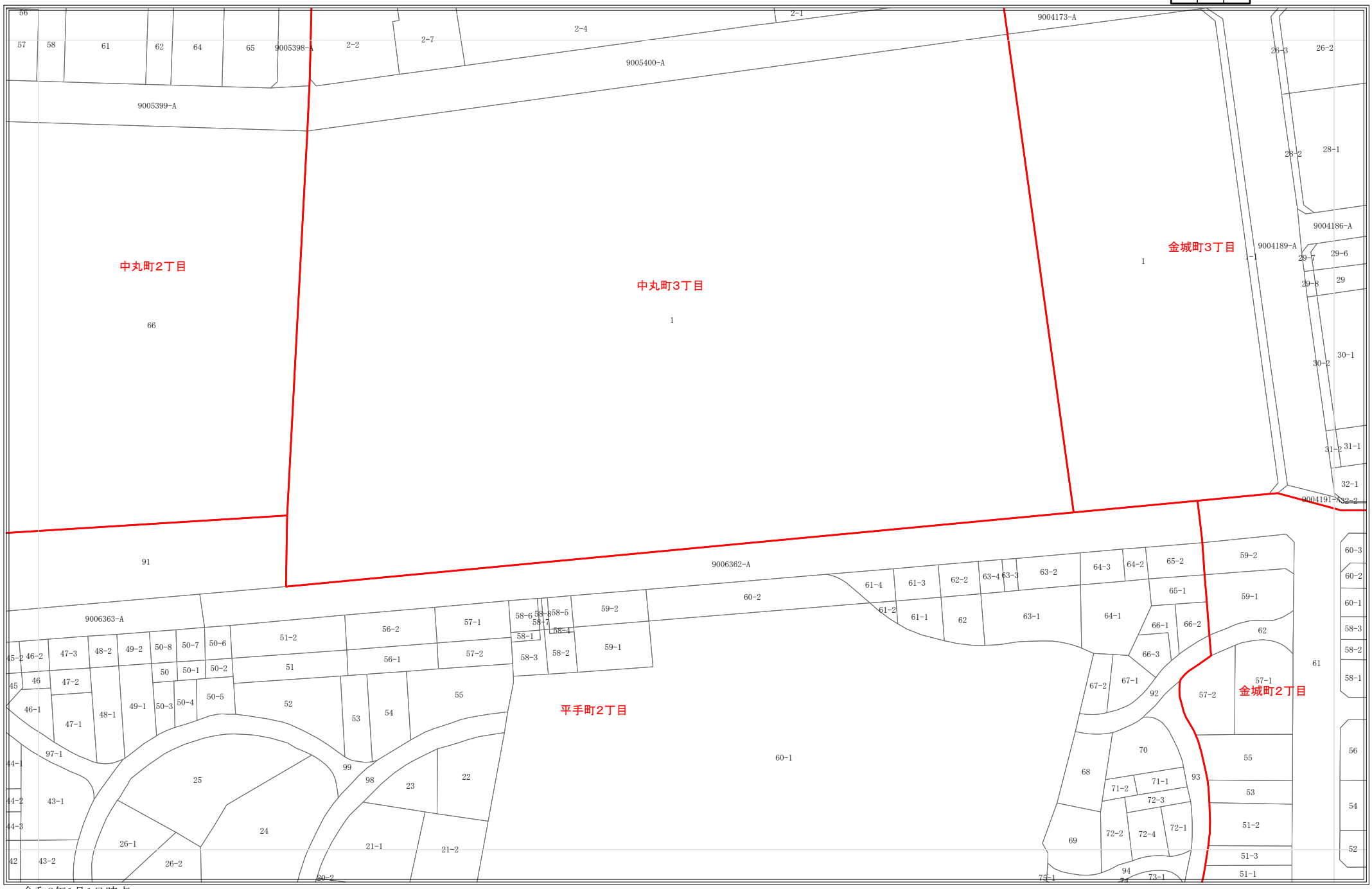

令和8年1月1日時点
・この図面は課税のために作成した図面です。権利関係等の根拠になるものではありません。
・無地番については、Nまたは名古屋市の内部管理番号（例：9876543-A)が表示されている場合があります。

0 25 50 100 メートル

1:1,200

836

地番参考図

796	797	798
835	836	837
875	876	877

令和8年1月1日時点
・この図面は課税のために作成した図面です。権利関係等の根拠になるものではありません。
・無地番については、Nまたは名古屋市の内部管理番号（例：9876543-A)が表示されている場合があります。

0 25 50 100 メートル

1:1,200

837

地番参考図

797	798	799
836	837	838
876	877	878

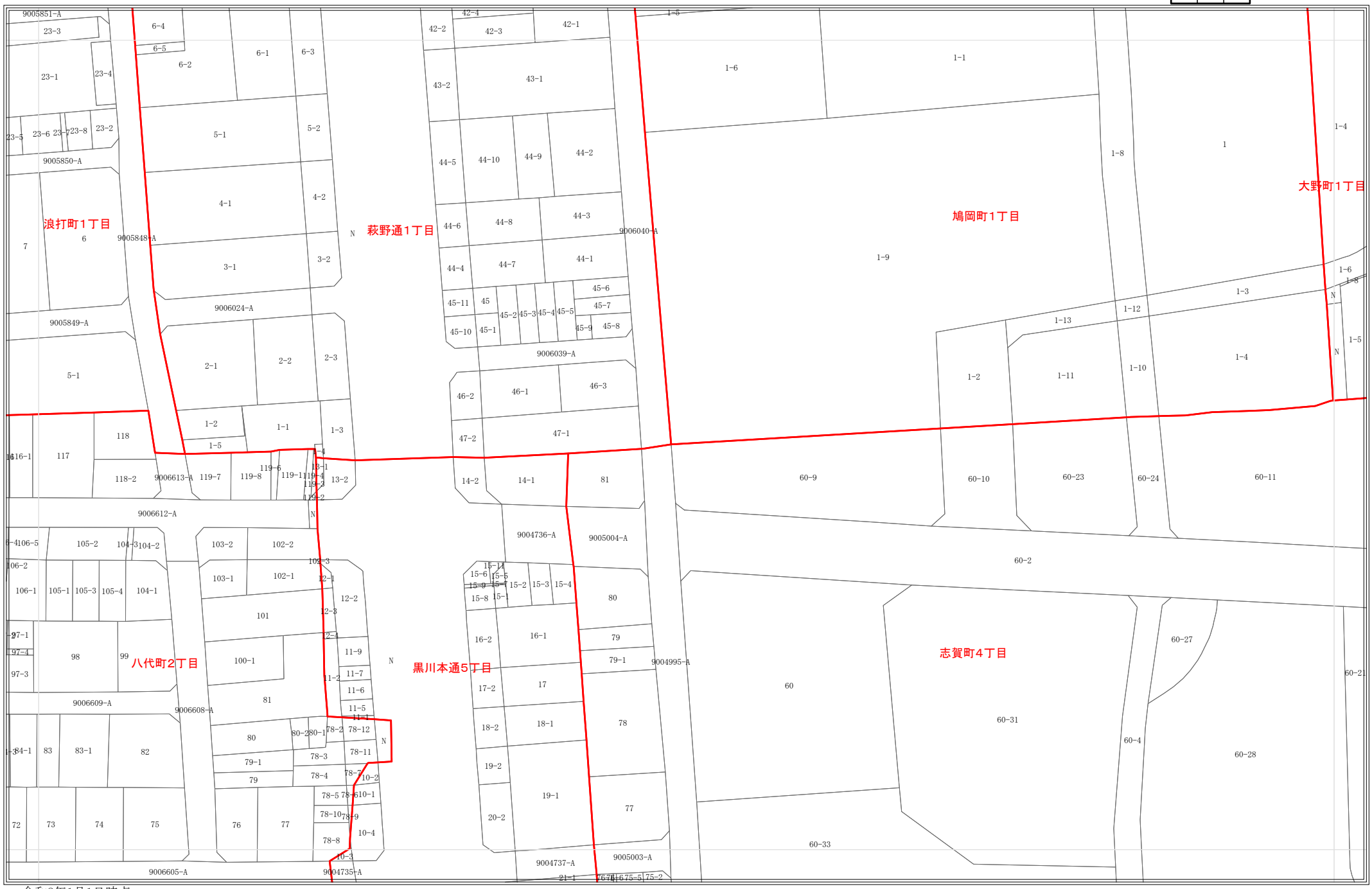

令和8年1月1日時点
・この図面は課税のために作成した図面です。権利関係等の根拠になるものではありません。
・無地番については、Nまたは名古屋市の内部管理番号（例：9876543-A)が表示されている場合があります。

0 25 50 100 メートル

1:1,200

838

地番参考図

798	799	800
837	838	839
877	878	879

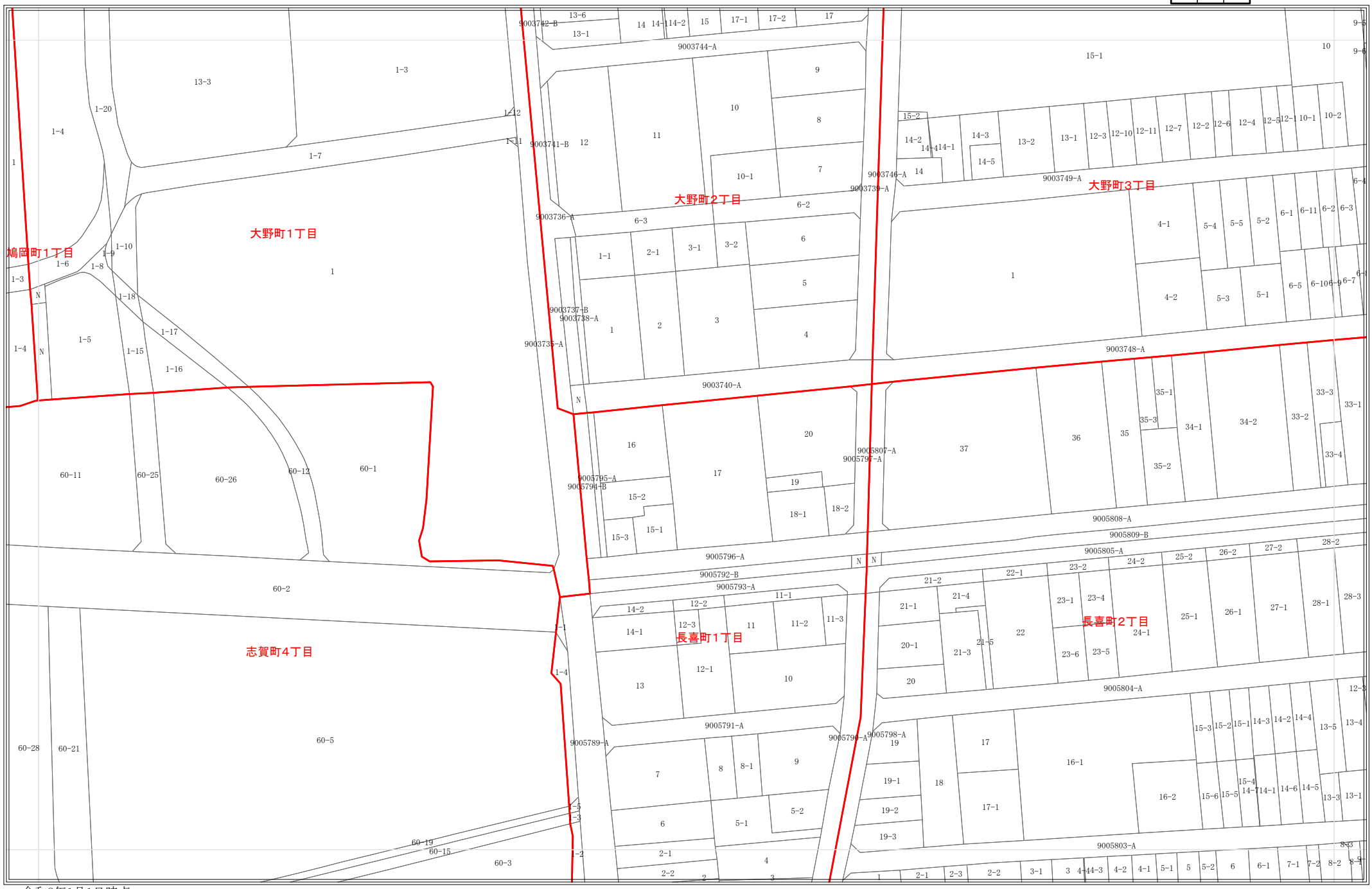

令和8年1月1日時点
・この図面は課税のために作成した図面です。権利関係等の根拠になるものではありません。
・無地番については、Nまたは名古屋市の内部管理番号（例：9876543-A)が表示されている場合があります。

0 25 50 100 メートル

1:1,200

839

地番参考図

799	800	801
838	839	840
878	879	880

令和8年1月1日時点
・この図面は課税のために作成した図面です。権利関係等の根拠になるものではありません。
・無地番については、Nまたは名古屋市の内部管理番号（例：9876543-A)が表示されている場合があります。

0 25 50 100 メートル

1:1,200

840

地番参考図

800	801	802
839	840	841
879	880	881

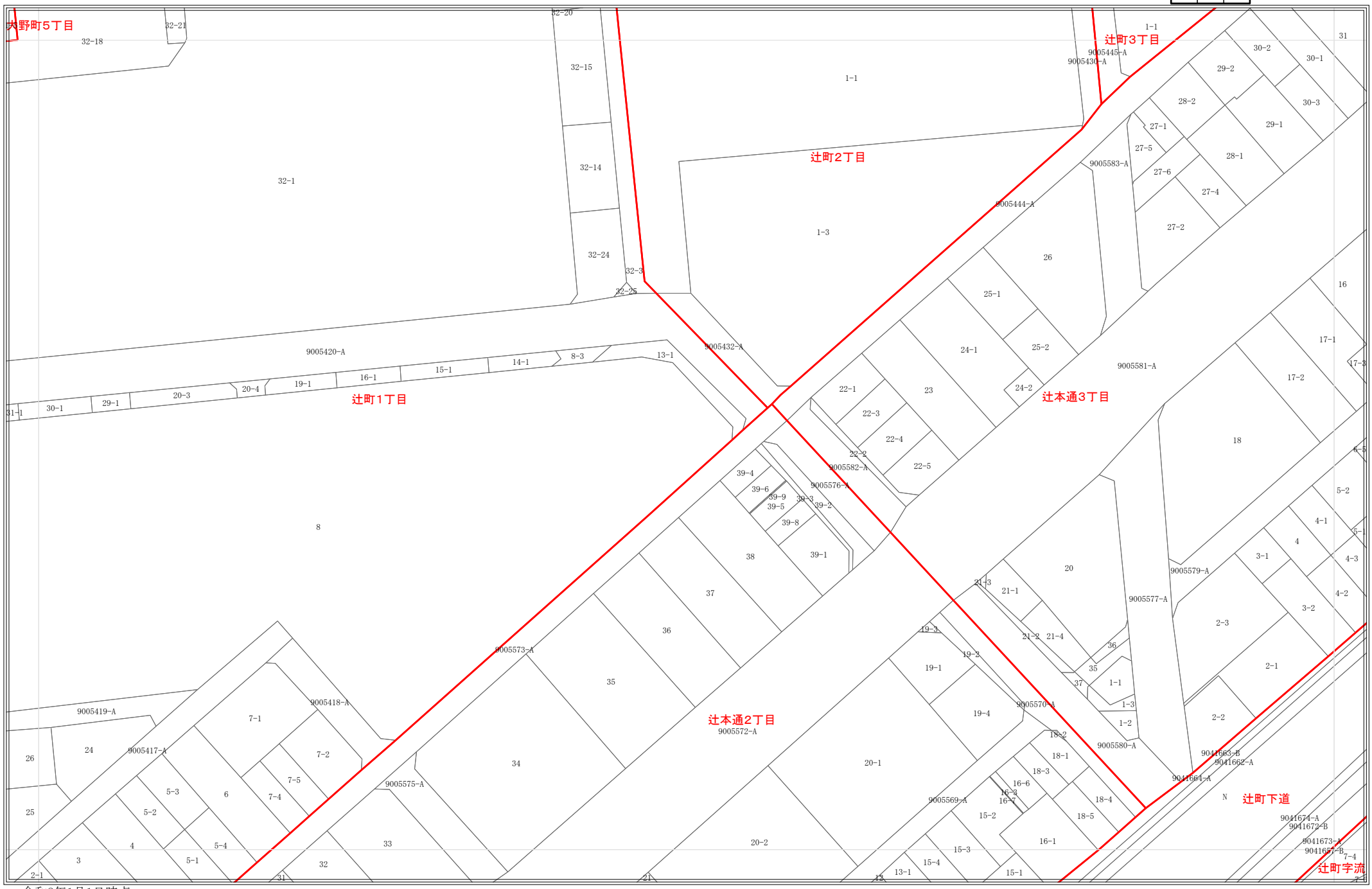

令和8年1月1日時点
・この図面は課税のために作成した図面です。権利関係等の根拠になるものではありません。
・無地番については、Nまたは名古屋市の内部管理番号（例：9876543-A)が表示されている場合があります。

0 25 50 100 メートル

1:1,200

841

地番参考図

801	802	803
840	841	842
880	881	882

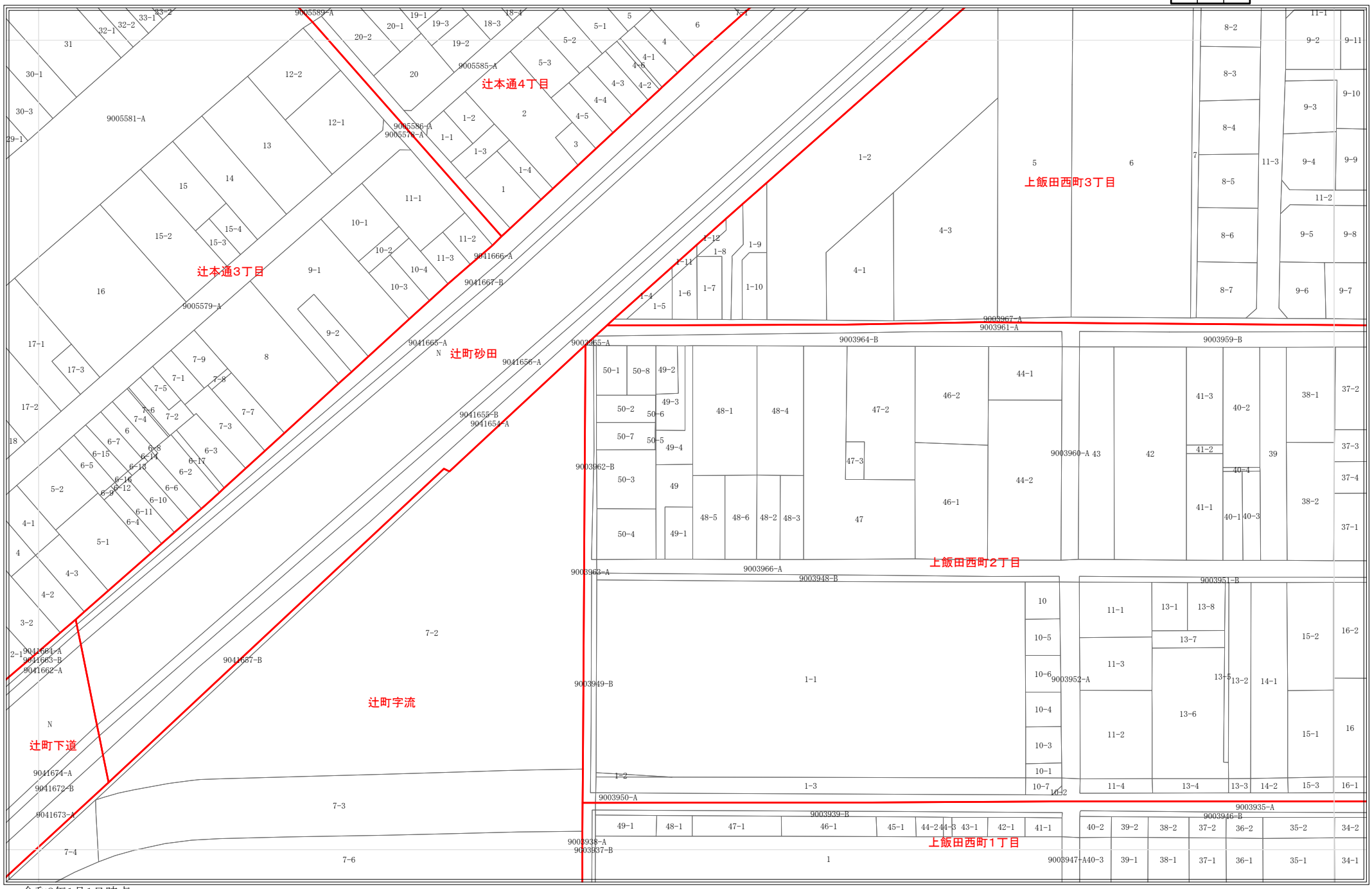

令和8年1月1日時点
・この図面は課税のために作成した図面です。権利関係等の根拠になるものではありません。
・無地番については、Nまたは名古屋市の内部管理番号（例：9876543-A)が表示されている場合があります。

0 25 50 100 メートル

1:1,200

842

地番参考図

802	803	804
841	842	843
881	882	883

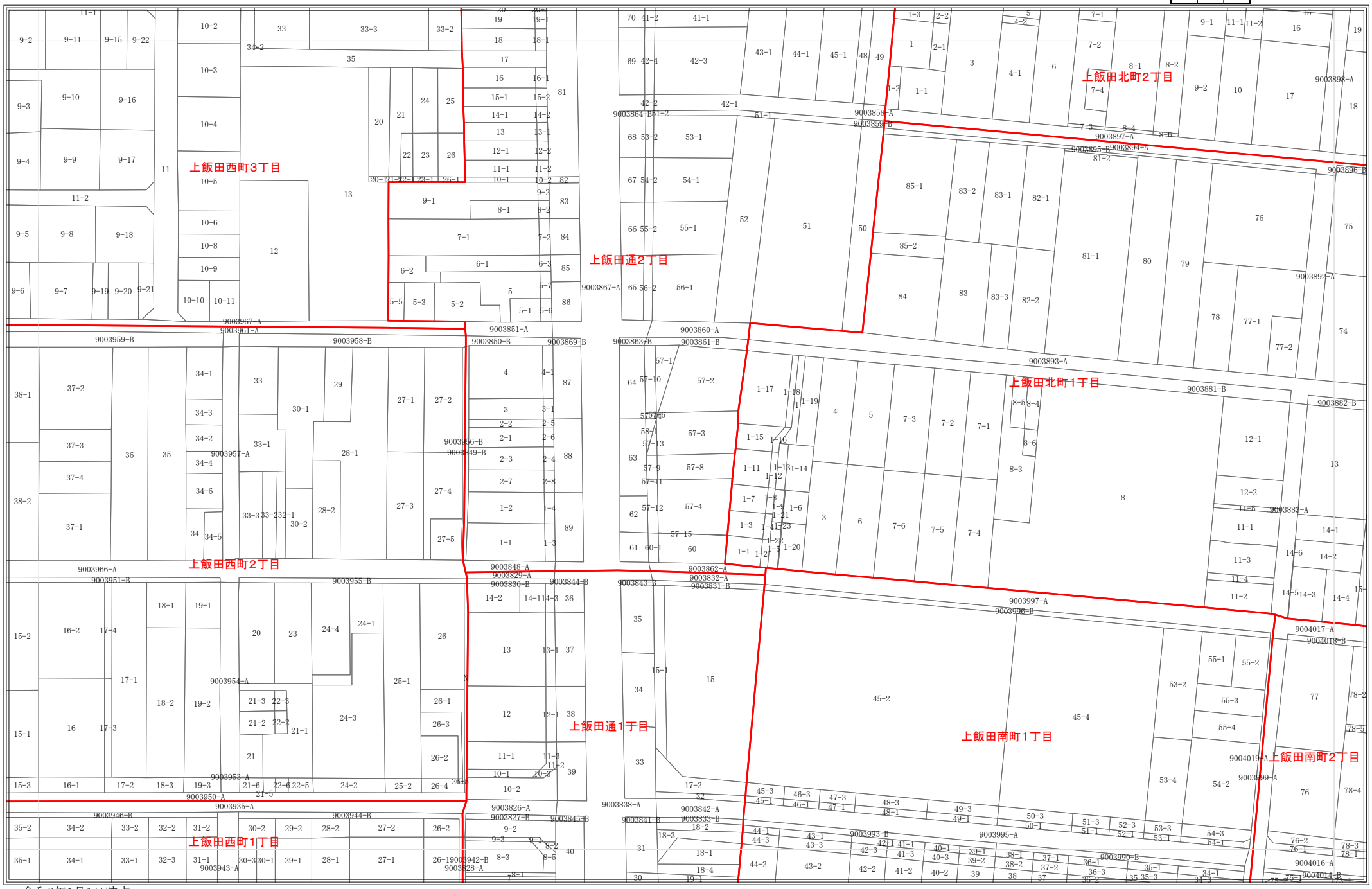

令和8年1月1日時点
・この図面は課税のために作成した図面です。権利関係等の根拠になるものではありません。
・無地番については、Nまたは名古屋市の内部管理番号（例：9876543-A)が表示されている場合があります。

0 25 50 100 メートル

1:1,200

843

地番参考図

803	804	805
842	843	844
882	883	884

令和8年1月1日時点
・この図面は課税のために作成した図面です。権利関係等の根拠になるものではありません。
・無地番については、Nまたは名古屋市の内部管理番号（例：9876543-A)が表示されている場合があります。

0 25 50 100 メートル

1:1,200

844

地番参考図

804	805	806
843	844	845
883	884	885

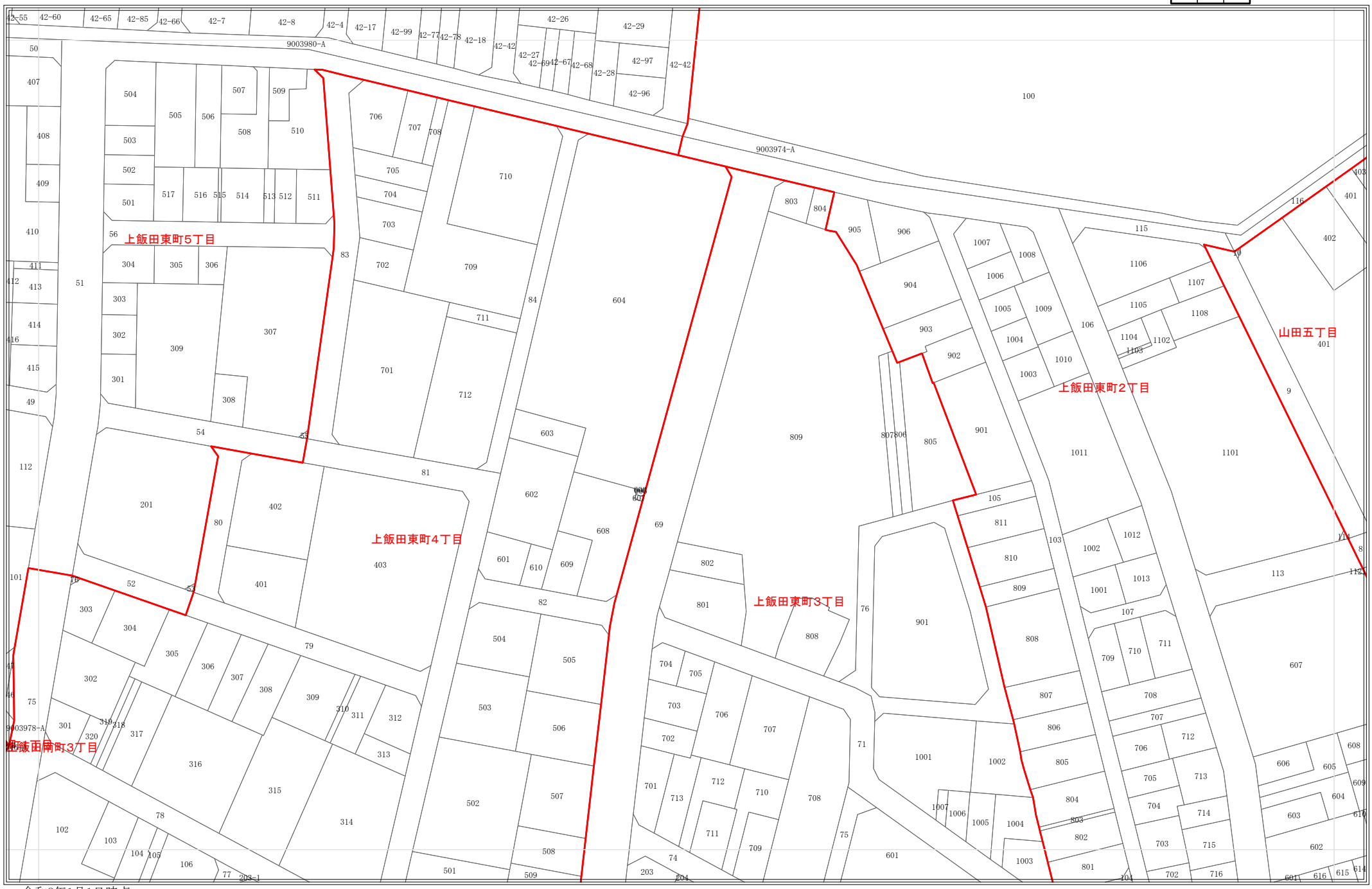

令和8年1月1日時点
・この図面は課税のために作成した図面です。権利関係等の根拠になるものではありません。
・無地番については、Nまたは名古屋市の内部管理番号（例：9876543-A)が表示されている場合があります。

0 25 50 100 メートル

1:1,200

845

地番参考図

805	806	807
844	845	846
884	885	886

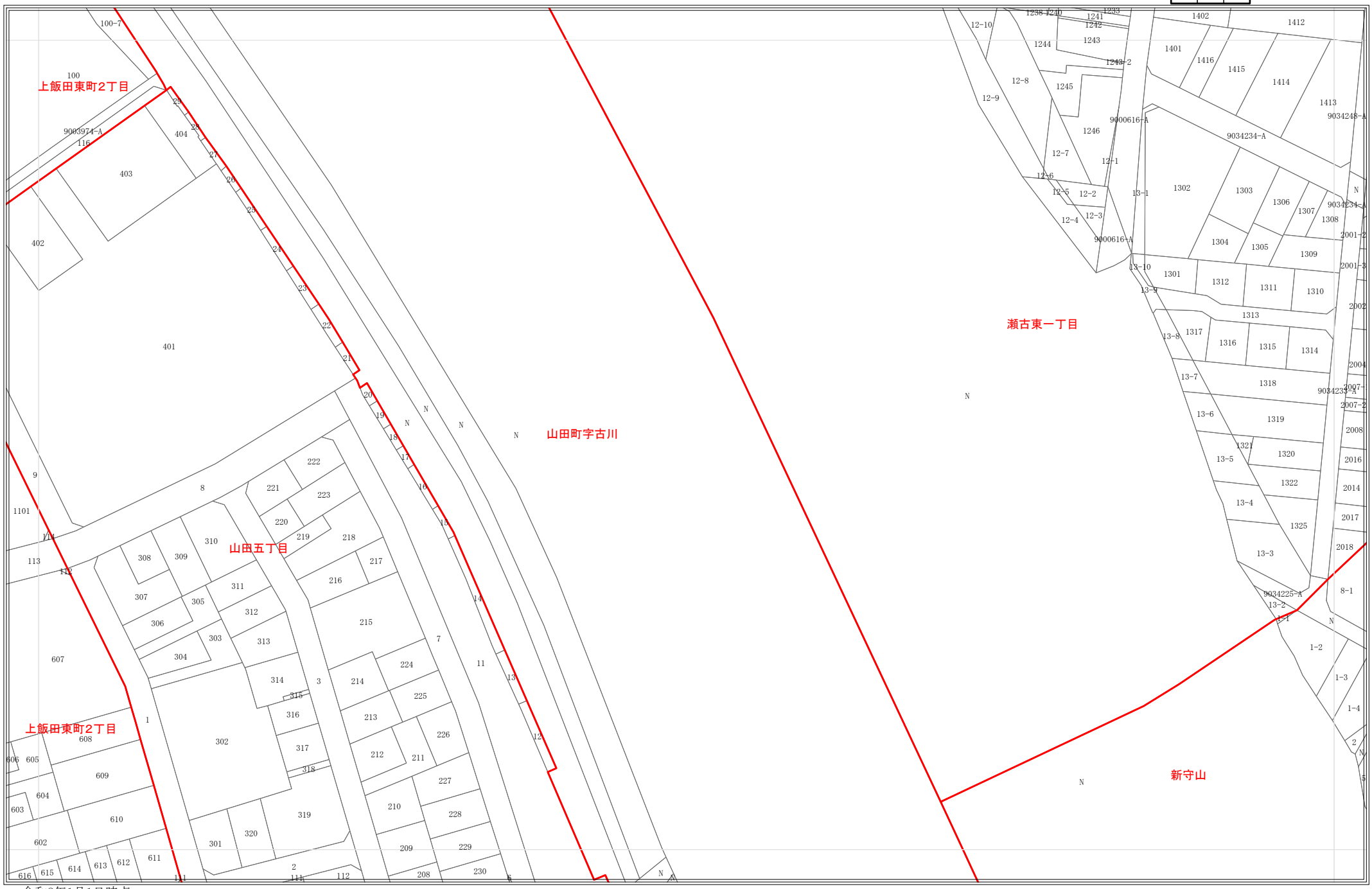

令和8年1月1日時点
・この図面は課税のために作成した図面です。権利関係等の根拠になるものではありません。
・無地番については、Nまたは名古屋市の内部管理番号（例：9876543-A)が表示されている場合があります。

0 25 50 100 メートル

1:1,200

874

地番参考図

833	834	835
873	874	875
916	917	918

令和8年1月1日時点
・この図面は課税のために作成した図面です。権利関係等の根拠になるものではありません。
・無地番については、Nまたは名古屋市の内部管理番号（例：9876543-A)が表示されている場合があります。

0 25 50 100 メートル

1:1,200

875

地番参考図

834	835	836
874	875	876
917	918	919

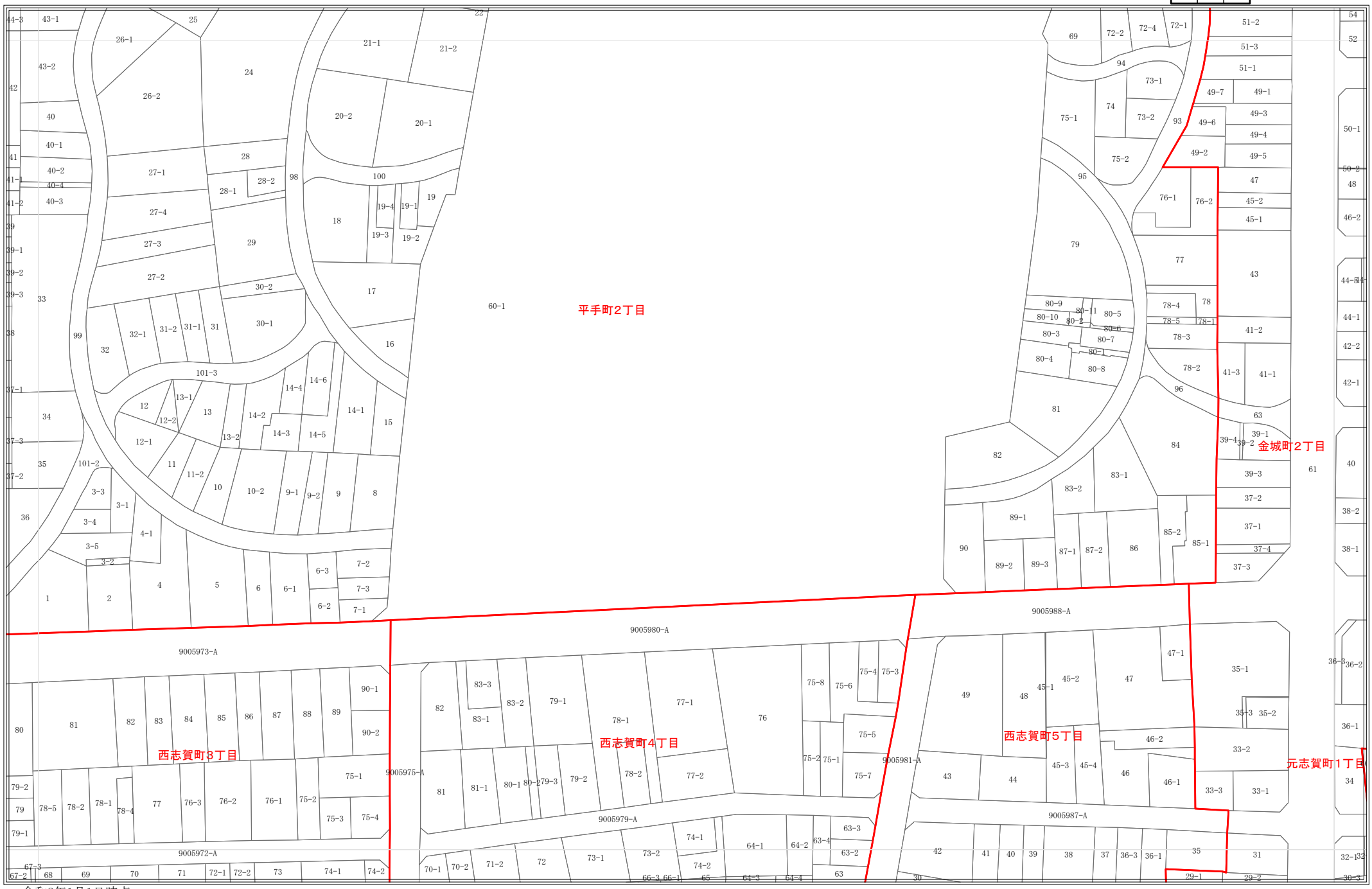

令和8年1月1日時点
・この図面は課税のために作成した図面です。権利関係等の根拠になるものではありません。
・無地番については、Nまたは名古屋市の内部管理番号（例：9876543-A)が表示されている場合があります。

0 25 50 100 メートル

1:1,200

876

地番参考図

835	836	837
875	876	877
918	919	920

令和8年1月1日時点
・この図面は課税のために作成した図面です。権利関係等の根拠になるものではありません。
・無地番については、Nまたは名古屋市の内部管理番号（例：9876543-A)が表示されている場合があります。

0 25 50 100 メートル

1:1,200

877

地番参考図

836	837	838
876	877	878
919	920	921

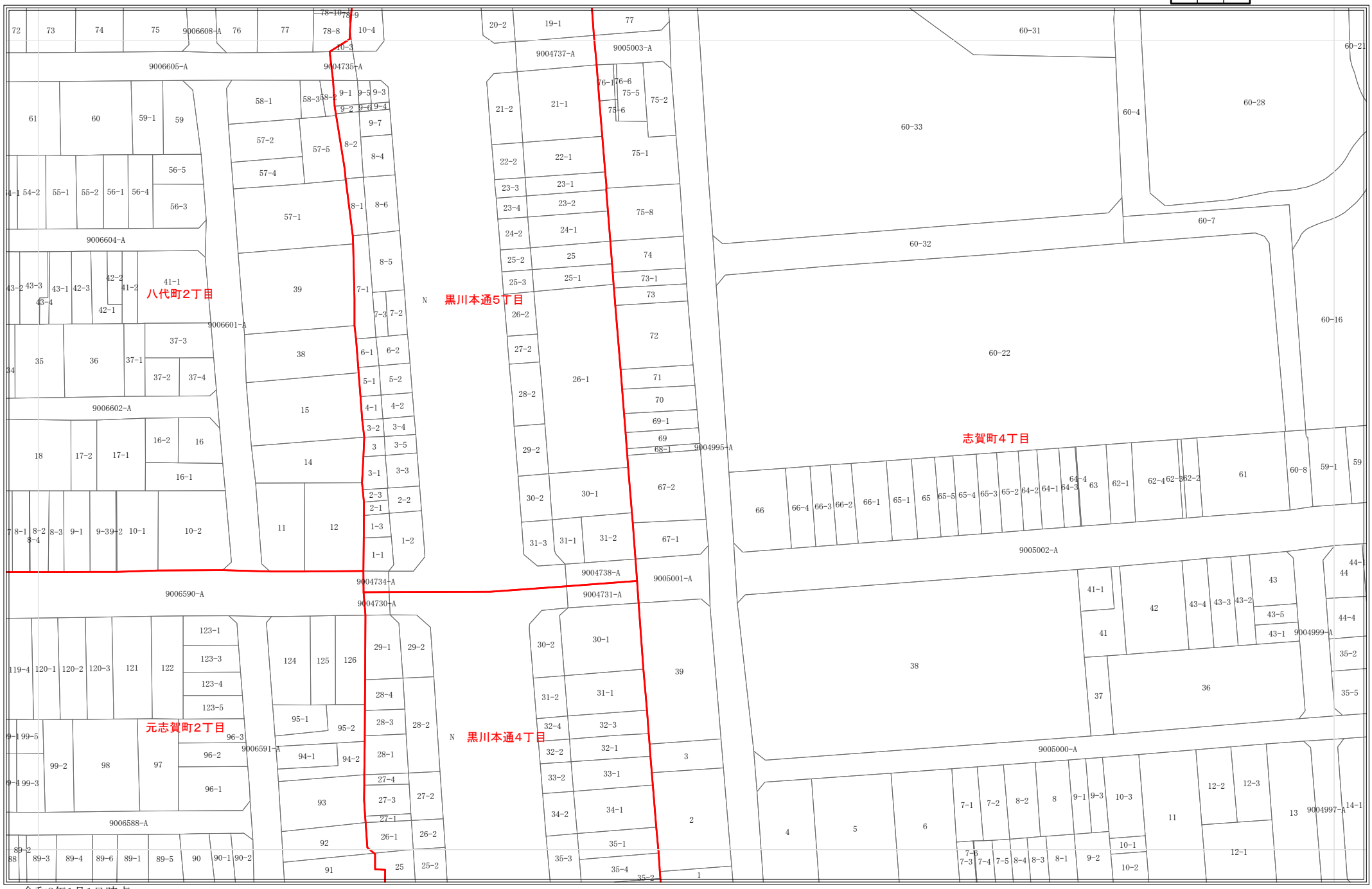

令和8年1月1日時点
・この図面は課税のために作成した図面です。権利関係等の根拠になるものではありません。
・無地番については、Nまたは名古屋市の内部管理番号（例：9876543-A)が表示されている場合があります。

0 25 50 100 メートル

1:1,200

878

地番参考図

837	838	839
877	878	879
920	921	922

令和8年1月1日時点
・この図面は課税のために作成した図面です。権利関係等の根拠になるものではありません。
・無地番については、Nまたは名古屋市の内部管理番号（例：9876543-A)が表示されている場合があります。

0 25 50 100 メートル

1:1,200

879

地番参考図

838	839	840
878	879	880
921	922	923

令和8年1月1日時点
・この図面は課税のために作成した図面です。権利関係等の根拠になるものではありません。
・無地番については、Nまたは名古屋市の内部管理番号（例：9876543-A)が表示されている場合があります。

0 25 50 100 メートル

1:1,200

880

地番参考図

839	840	841
879	880	881
922	923	924

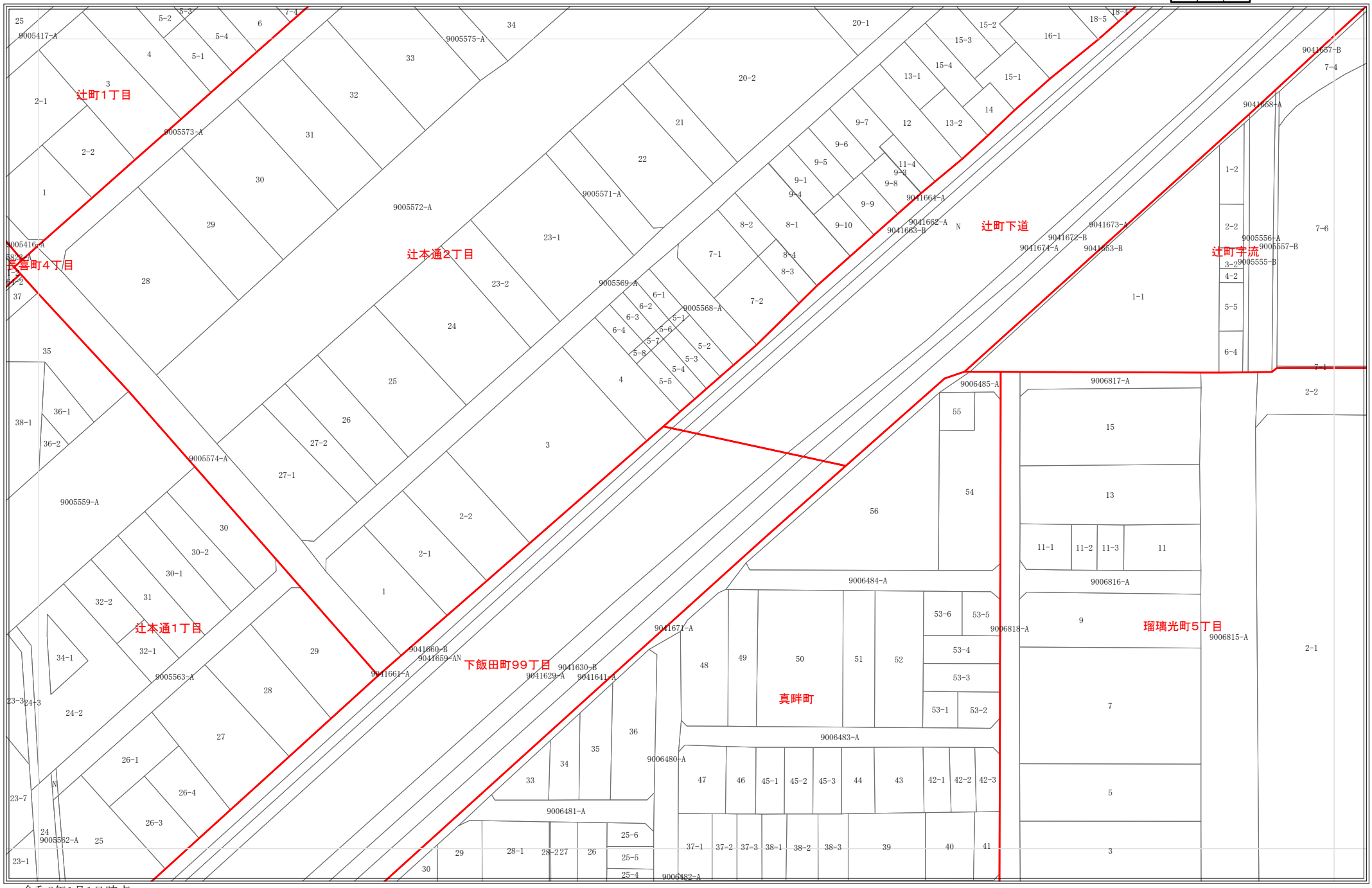

令和8年1月1日時点
・この図面は課税のために作成した図面です。権利関係等の根拠になるものではありません。
・無地番については、Nまたは名古屋市の内部管理番号（例：9876543-A)が表示されている場合があります。

0 25 50 100 メートル

1:1,200

881

地番参考図

840	841	842
880	881	882
923	924	925



令和8年1月1日時点
・この図面は課税のために作成した図面です。権利関係等の根拠になるものではありません。
・無地番については、Nまたは名古屋市の内部管理番号（例：9876543-A)が表示されている場合があります。

0 25 50 100 メートル

1:1,200

882

地番参考図

841	842	843
881	882	883
924	925	926

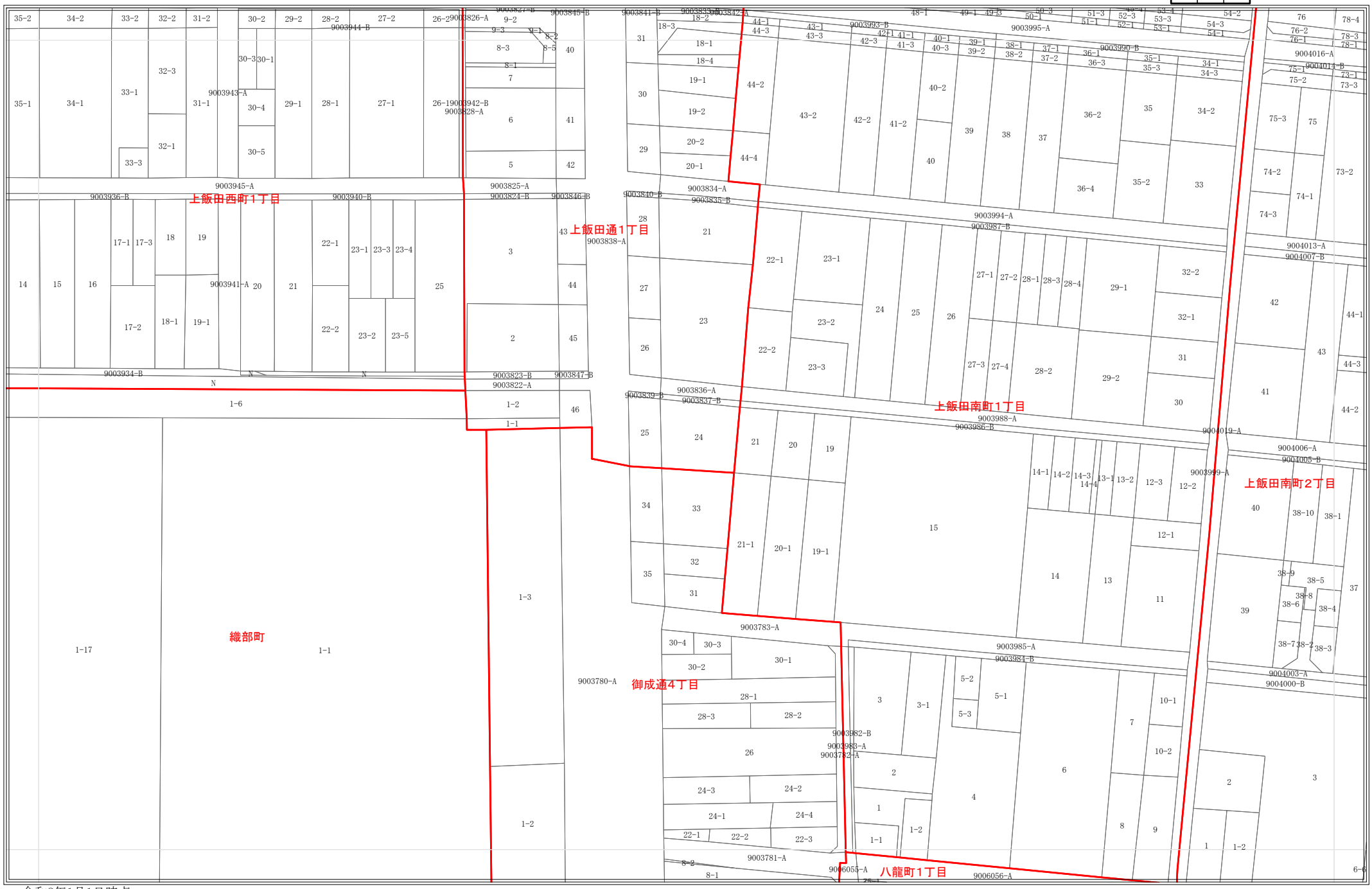

令和8年1月1日時点
・この図面は課税のために作成した図面です。権利関係等の根拠になるものではありません。
・無地番については、Nまたは名古屋市の内部管理番号（例：9876543-A)が表示されている場合があります。

0 25 50 100 メートル

1:1,200

883

地番参考図

842	843	844
882	883	884
925	926	927

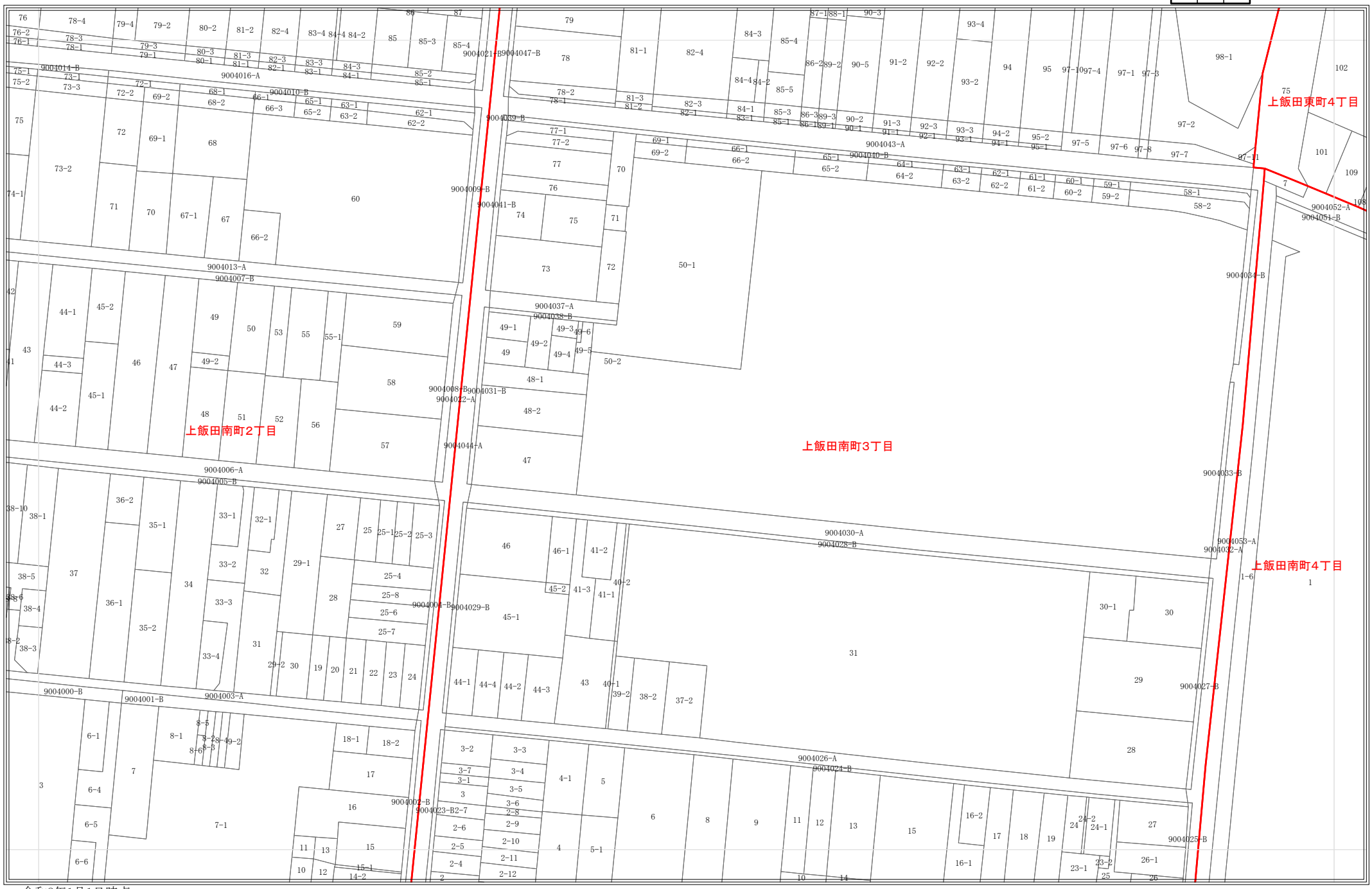

令和8年1月1日時点
・この図面は課税のために作成した図面です。権利関係等の根拠になるものではありません。
・無地番については、Nまたは名古屋市の内部管理番号（例：9876543-A)が表示されている場合があります。

0 25 50 100 メートル

1:1,200

884

地番参考図

843	844	845
883	884	885
926	927	928

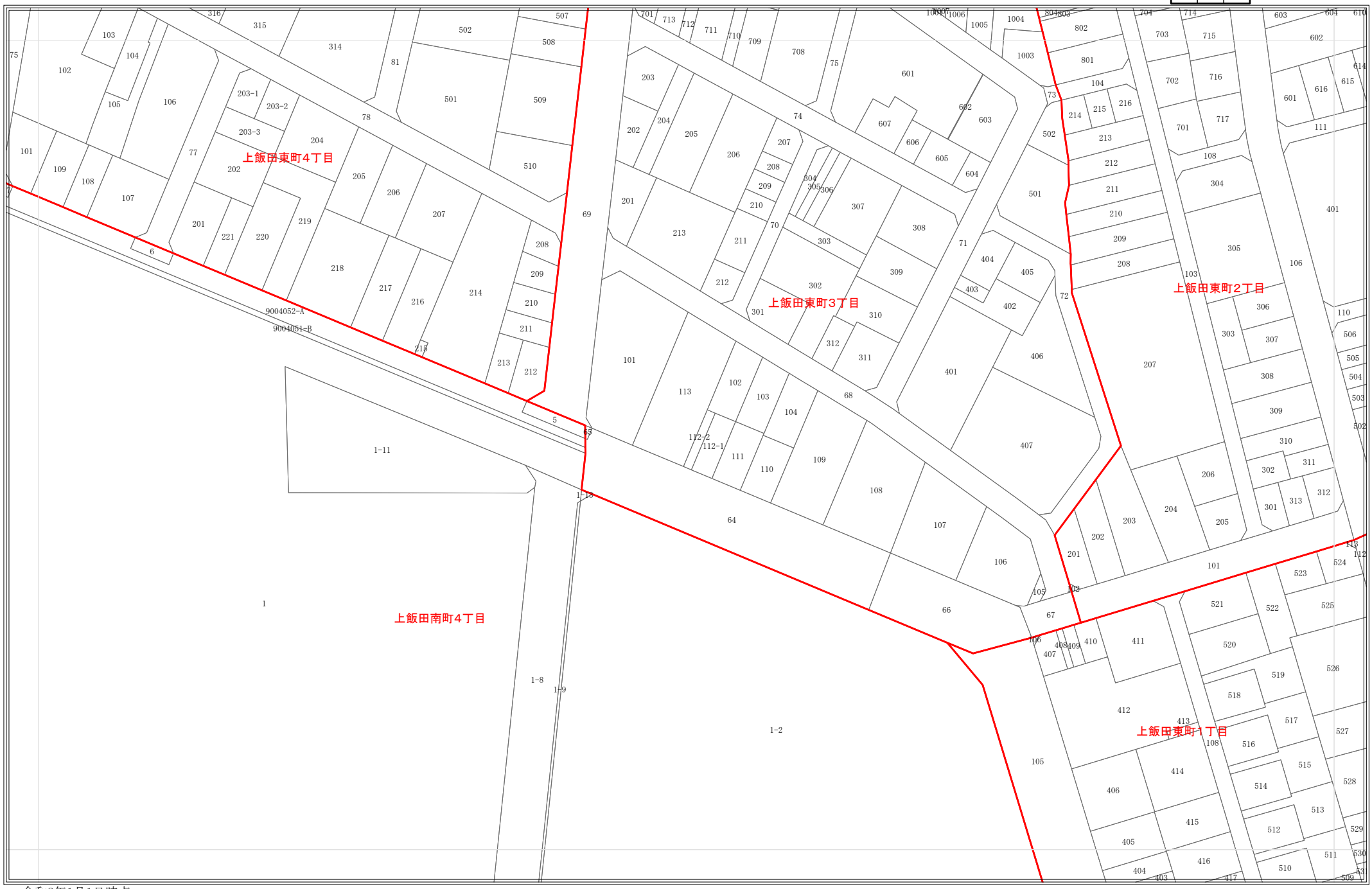

令和8年1月1日時点
・この図面は課税のために作成した図面です。権利関係等の根拠になるものではありません。
・無地番については、Nまたは名古屋市の内部管理番号（例：9876543-A)が表示されている場合があります。

0 25 50 100 メートル

1:1,200

885

地番参考図

844	845	846
884	885	886
927	928	929

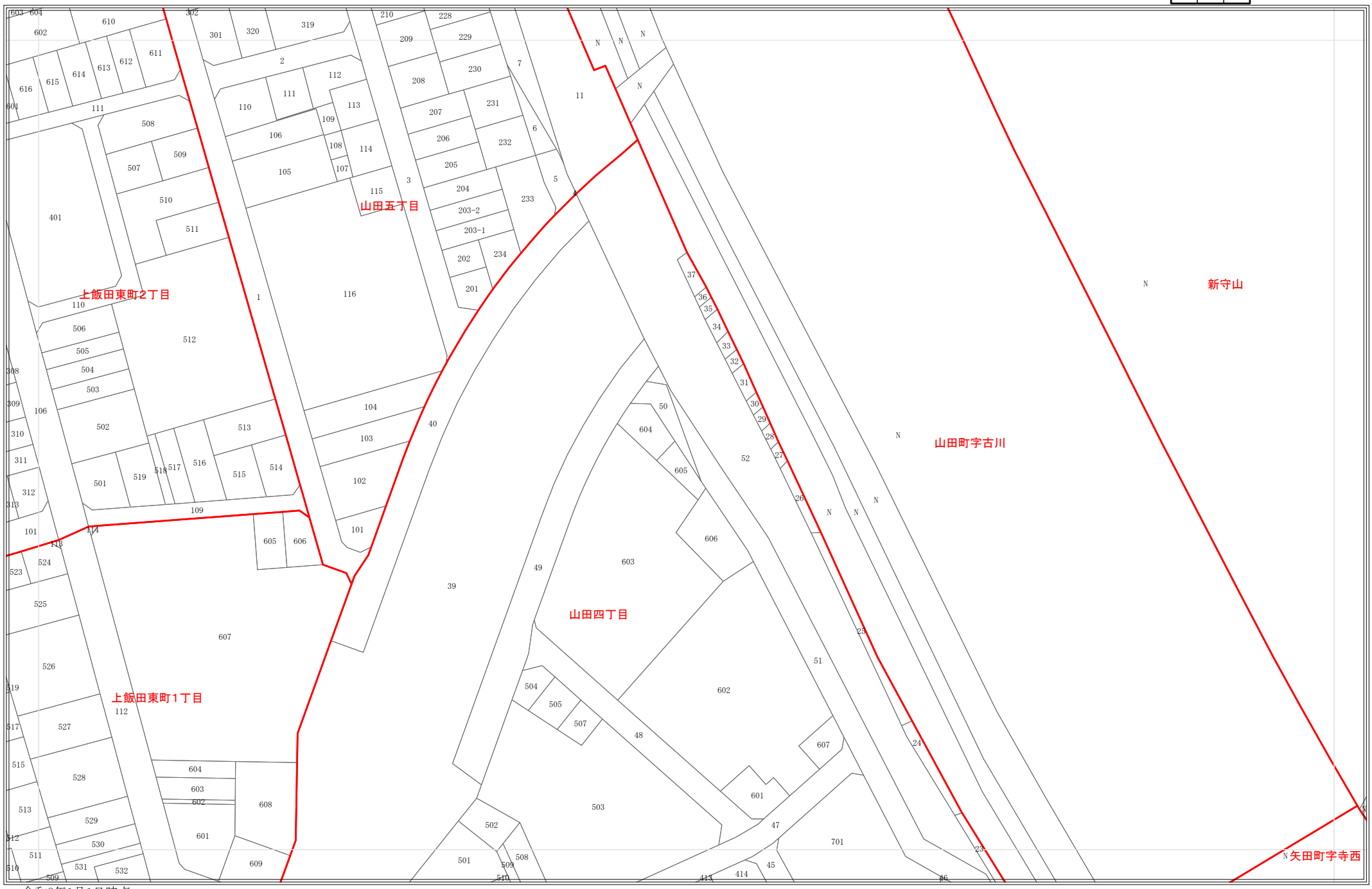

令和8年1月1日時点
・この図面は課税のために作成した図面です。権利関係等の根拠になるものではありません。
・無地番については、Nまたは名古屋市の内部管理番号（例：9876543-A)が表示されている場合があります。

0 25 50 100 メートル

1:1,200

886

地番参考図

845	846	847
885	886	887
928	929	930

令和8年1月1日時点
・この図面は課税のために作成した図面です。権利関係等の根拠になるものではありません。
・無地番については、Nまたは名古屋市の内部管理番号（例：9876543-A)が表示されている場合があります。

0 25 50 100 メートル

1:1,200

地番参考図

873	874	875
916	917	918
960	961	962

令和8年1月1日時点
・この図面は課税のために作成した図面です。権利関係等の根拠になるものではありません。
・無地番については、Nまたは名古屋市の内部管理番号（例：9876543-A)が表示されている場合があります。

0 25 50 100 メートル

1:1,200

地番参考図

874	875	876
917	918	919
961	962	963

令和8年1月1日時点
・この図面は課税のために作成した図面です。権利関係等の根拠になるものではありません。
・無地番については、Nまたは名古屋市の内部管理番号（例：9876543-A)が表示されている場合があります。

0 25 50 100 メートル

1:1,200

地番参考図

875	876	877
918	919	920
962	963	964

令和8年1月1日時点
・この図面は課税のために作成した図面です。権利関係等の根拠になるものではありません。
・無地番については、Nまたは名古屋市の内部管理番号（例：9876543-A)が表示されている場合があります。

0 25 50 100 メートル

1:1,200

920

地番参考図

876	877	878
919	920	921
963	964	965

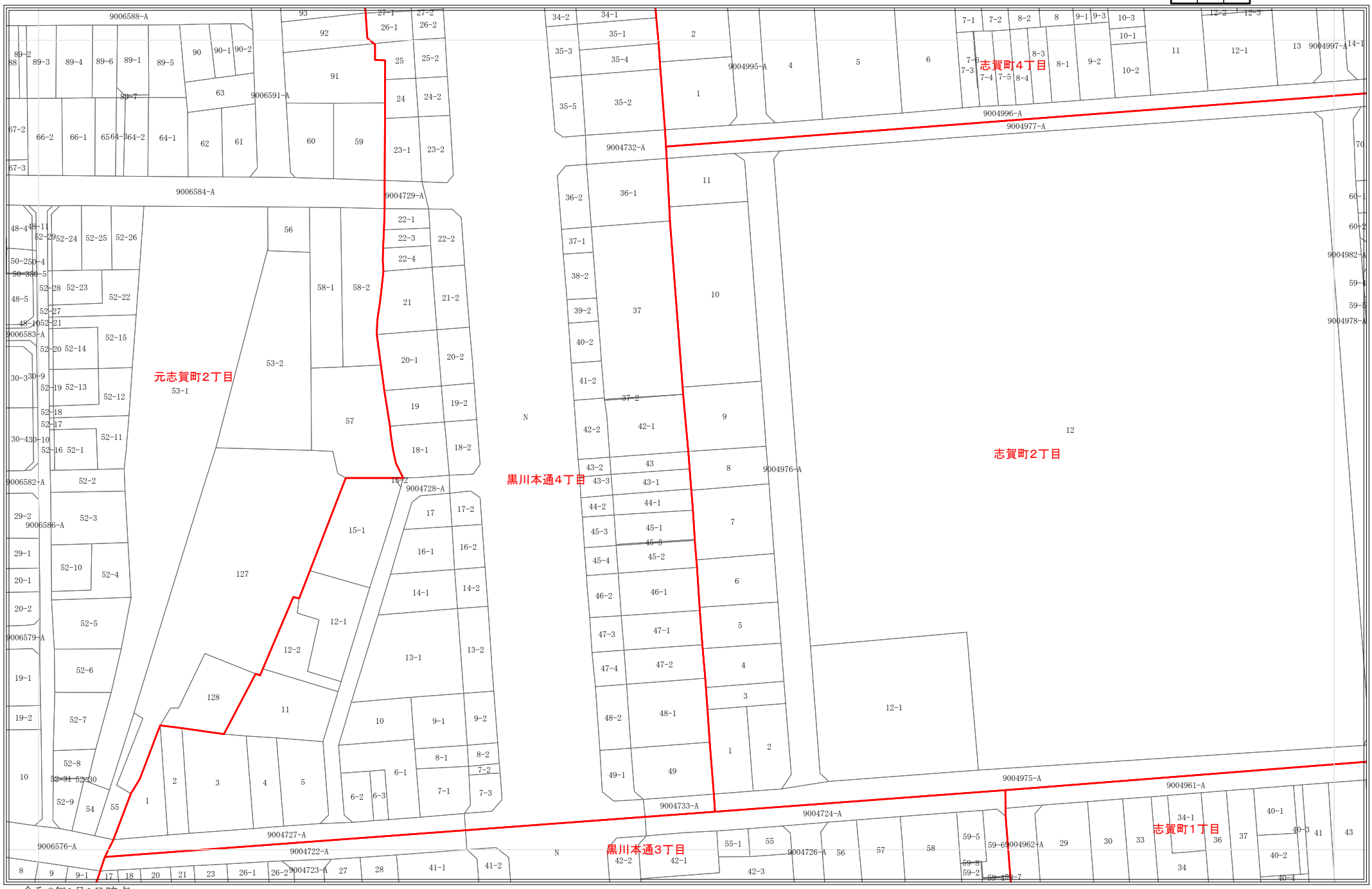

令和8年1月1日時点
・この図面は課税のために作成した図面です。権利関係等の根拠になるものではありません。
・無地番については、Nまたは名古屋市の内部管理番号（例：9876543-A)が表示されている場合があります。

0 25 50 100 メートル

1:1,200

921

地番参考図

877	878	879
920	921	922
964	965	966

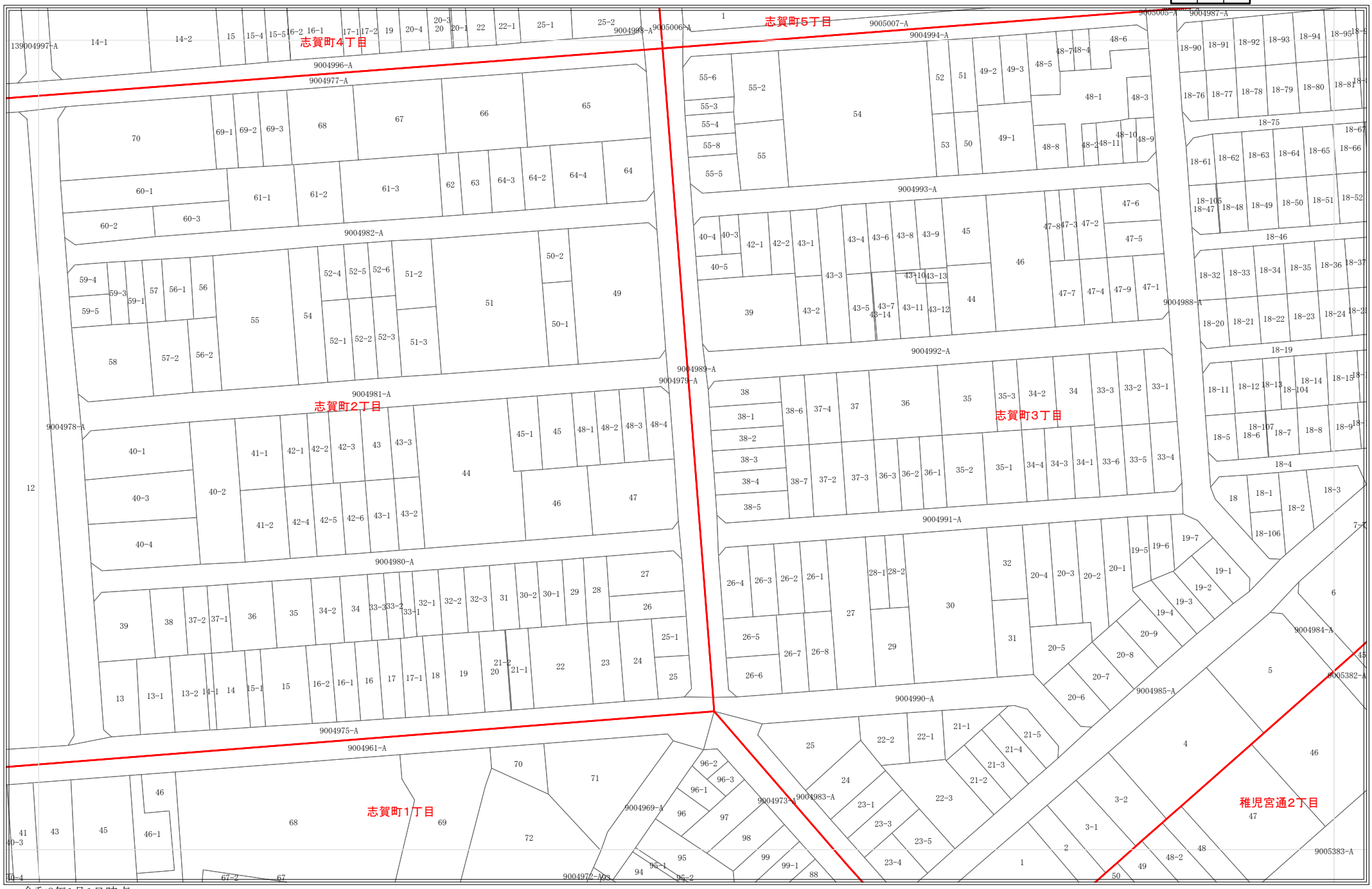

令和8年1月1日時点
・この図面は課税のために作成した図面です。権利関係等の根拠になるものではありません。
・無地番については、Nまたは名古屋市の内部管理番号（例：9876543-A)が表示されている場合があります。

0 25 50 100 メートル

1:1,200

922

地番参考図

878	879	880
921	922	923
965	966	967

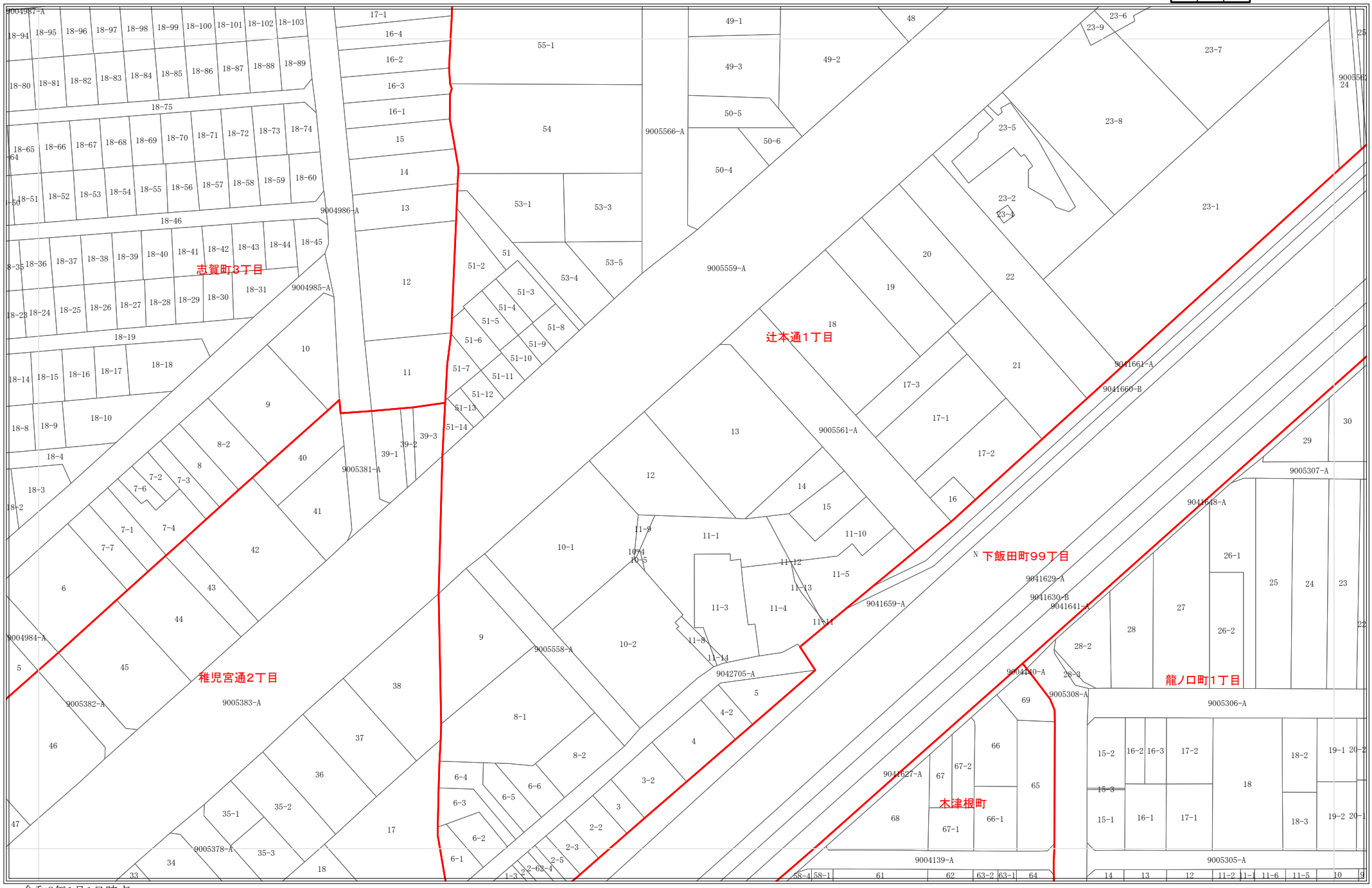

令和8年1月1日時点
・この図面は課税のために作成した図面です。権利関係等の根拠になるものではありません。
・無地番については、Nまたは名古屋市の内部管理番号（例：9876543-A)が表示されている場合があります。

0 25 50 100 メートル

1:1,200

923

地番参考図

879	880	881
922	923	924
966	967	968

令和8年1月1日時点
・この図面は課税のために作成した図面です。権利関係等の根拠になるものではありません。
・無地番については、Nまたは名古屋市の内部管理番号（例：9876543-A)が表示されている場合があります。

0 25 50 100 メートル

1:1,200

地番参考図

880	881	882
923	924	925
967	968	969

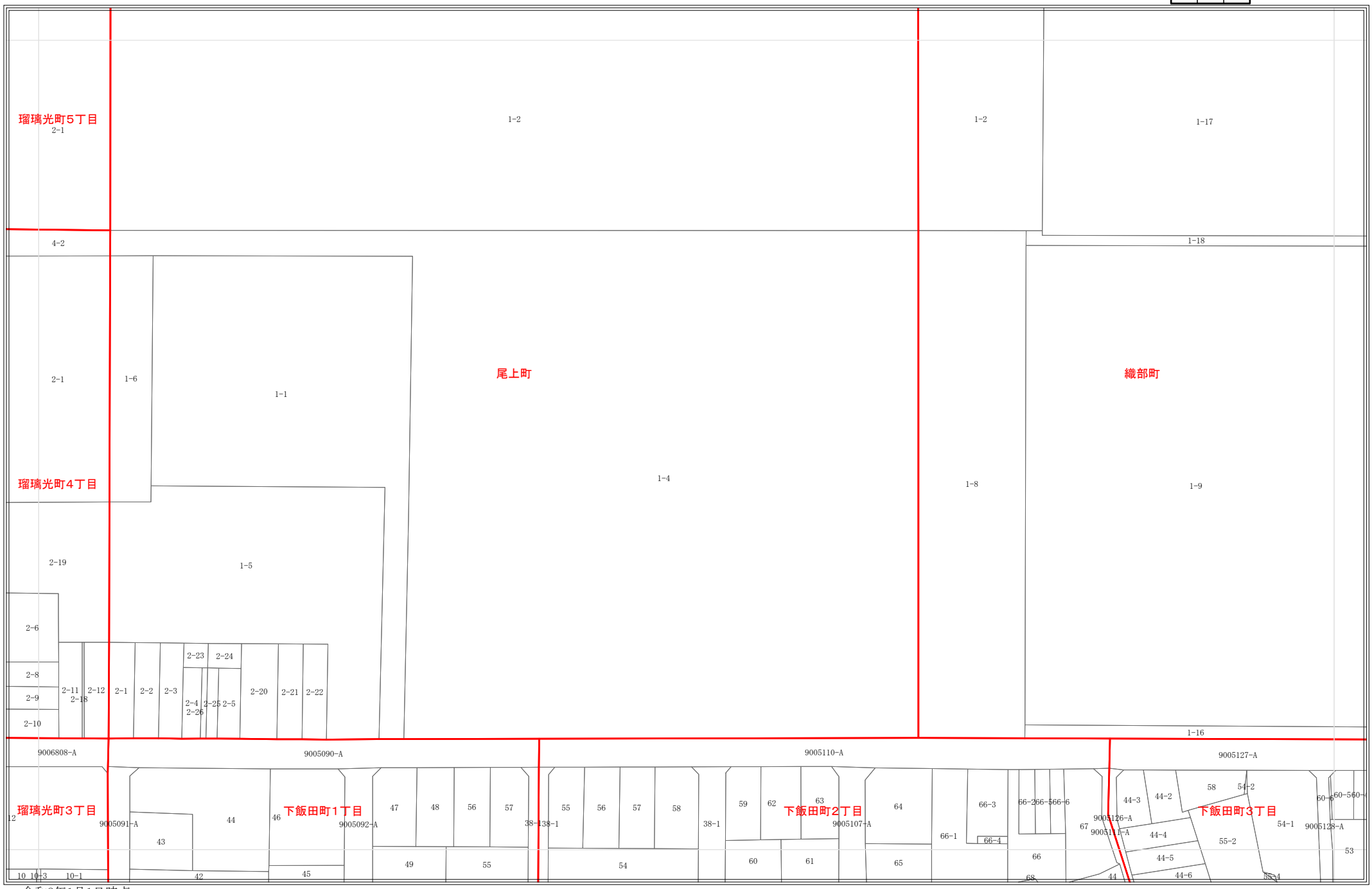

令和8年1月1日時点
・この図面は課税のために作成した図面です。権利関係等の根拠になるものではありません。
・無地番については、Nまたは名古屋市の内部管理番号（例：9876543-A)が表示されている場合があります。

0 25 50 100 メートル

1:1,200

925

地番参考図

881	882	883
924	925	926
968	969	970

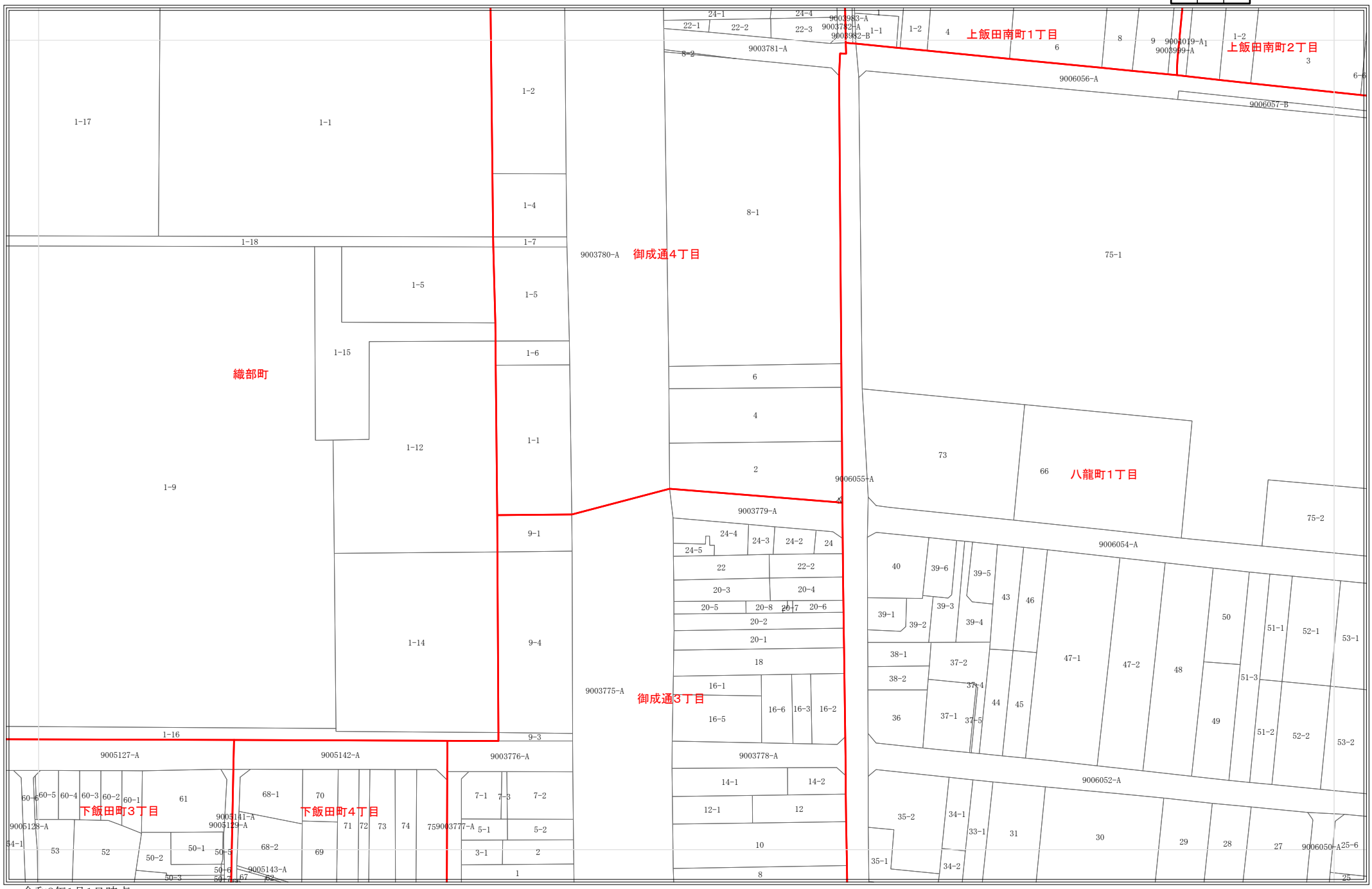

令和8年1月1日時点
・この図面は課税のために作成した図面です。権利関係等の根拠になるものではありません。
・無地番については、Nまたは名古屋市の内部管理番号（例：9876543-A)が表示されている場合があります。

0 25 50 100 メートル

1:1,200

926

地番参考図

882	883	884
925	926	927
969	970	971

令和8年1月1日時点
・この図面は課税のために作成した図面です。権利関係等の根拠になるものではありません。
・無地番については、Nまたは名古屋市の内部管理番号（例：9876543-A)が表示されている場合があります。

0 25 50 100 メートル

1:1,200

927

地番参考図

883	884	885
926	927	928
970	971	972

令和8年1月1日時点
・この図面は課税のために作成した図面です。権利関係等の根拠になるものではありません。
・無地番については、Nまたは名古屋市の内部管理番号（例：9876543-A)が表示されている場合があります。

0 25 50 100 メートル

1:1,200

928

地番参考図

884	885	886
927	928	929
971	972	973

令和8年1月1日時点
・この図面は課税のために作成した図面です。権利関係等の根拠になるものではありません。
・無地番については、Nまたは名古屋市の内部管理番号（例：9876543-A)が表示されている場合があります。

0 25 50 100 メートル

1:1,200

929

地番参考図

885	886	887
928	929	930
972	973	974

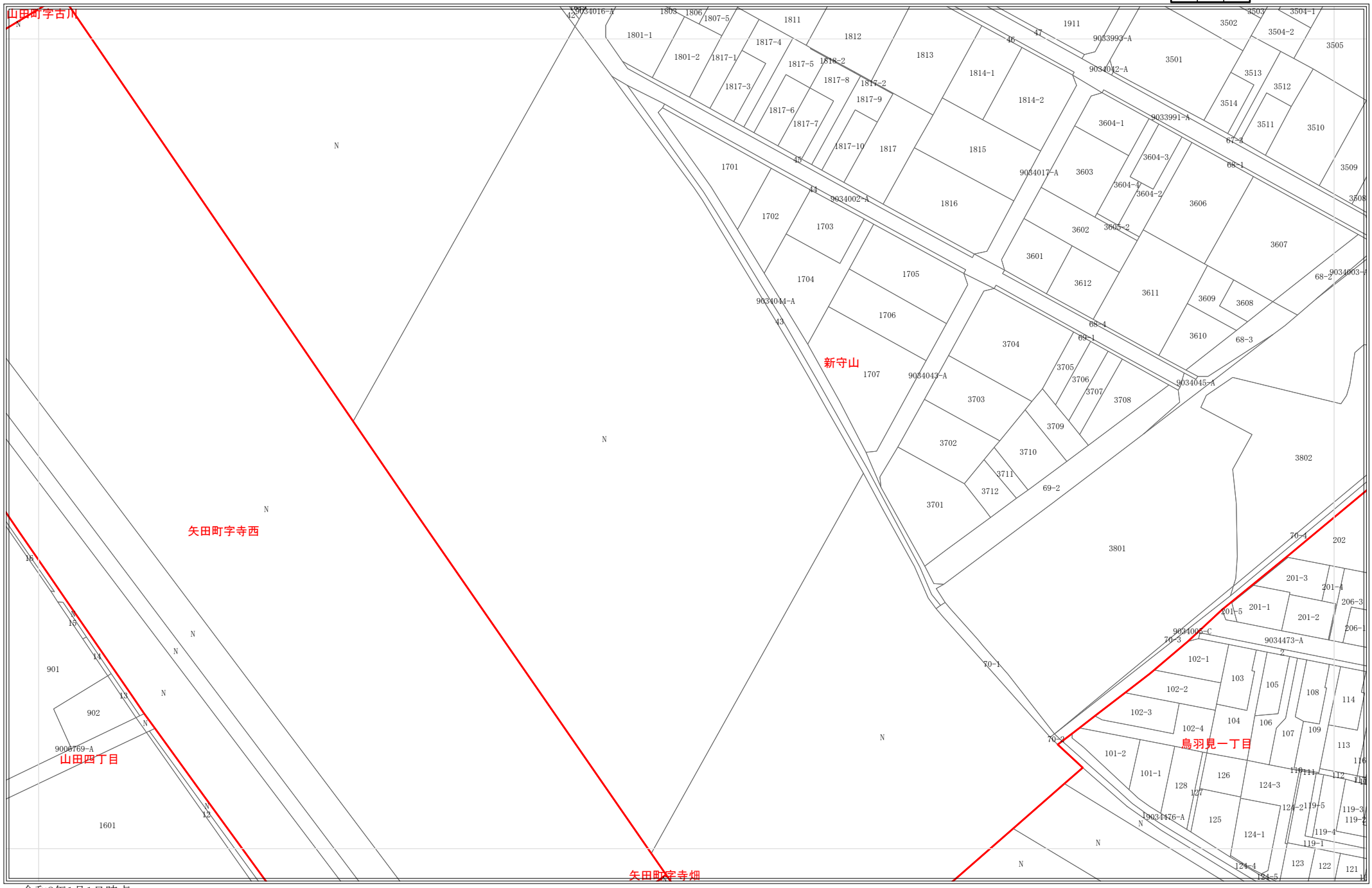

令和8年1月1日時点
・この図面は課税のために作成した図面です。権利関係等の根拠になるものではありません。
・無地番については、Nまたは名古屋市の内部管理番号（例：9876543-A)が表示されている場合があります。

0 25 50 100 メートル

1:1,200

960

地番参考図

915	916	917
959	960	961
1004	1005	1006

令和8年1月1日時点
・この図面は課税のために作成した図面です。権利関係等の根拠になるものではありません。
・無地番については、Nまたは名古屋市の内部管理番号（例：9876543-A)が表示されている場合があります。

0 25 50 100 メートル

1:1,200

961

地番参考図

916	917	918
960	961	962
1005	1006	1007

令和8年1月1日時点
・この図面は課税のために作成した図面です。権利関係等の根拠になるものではありません。
・無地番については、Nまたは名古屋市の内部管理番号（例：9876543-A)が表示されている場合があります。

0 25 50 100 メートル

1:1,200

962

地番参考図

917	918	919
961	962	963
1006	1007	1008

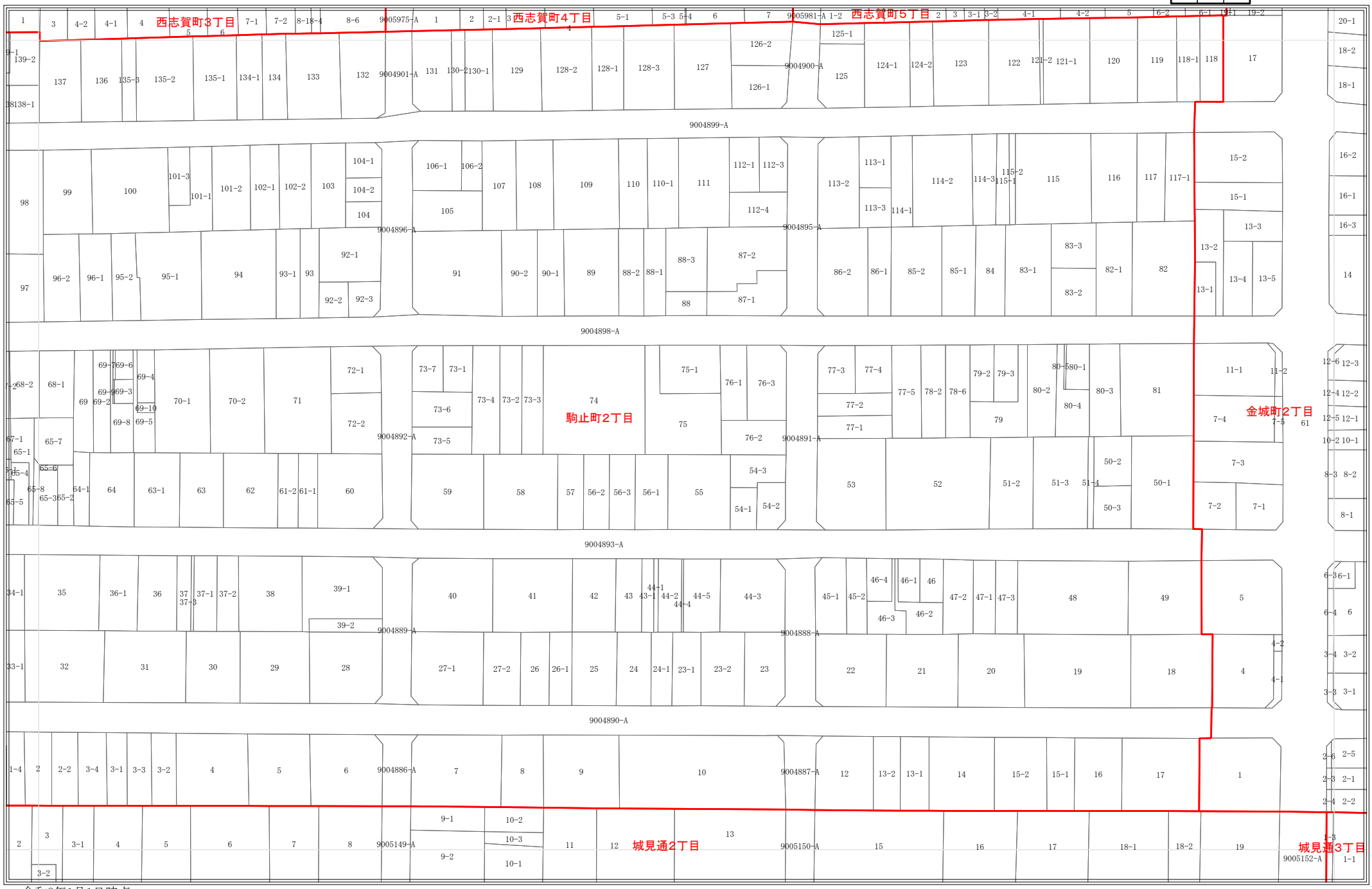

令和8年1月1日時点
・この図面は課税のために作成した図面です。権利関係等の根拠になるものではありません。
・無地番については、Nまたは名古屋市の内部管理番号（例：9876543-A)が表示されている場合があります。

0 25 50 100 メートル

1:1,200

963

地番参考図

918	919	920
962	963	964
1007	1008	1009

令和8年1月1日時点
・この図面は課税のために作成した図面です。権利関係等の根拠になるものではありません。
・無地番については、Nまたは名古屋市の内部管理番号（例：9876543-A)が表示されている場合があります。

0 25 50 100 メートル

1:1,200

964

地番参考図

919	920	921
963	964	965
1008	1009	1010

令和8年1月1日時点
・この図面は課税のために作成した図面です。権利関係等の根拠になるものではありません。
・無地番については、Nまたは名古屋市の内部管理番号（例：9876543-A)が表示されている場合があります。

0 25 50 100 メートル

1:1,200

965

地番参考図

920	921	922
964	965	966
1009	1010	1011

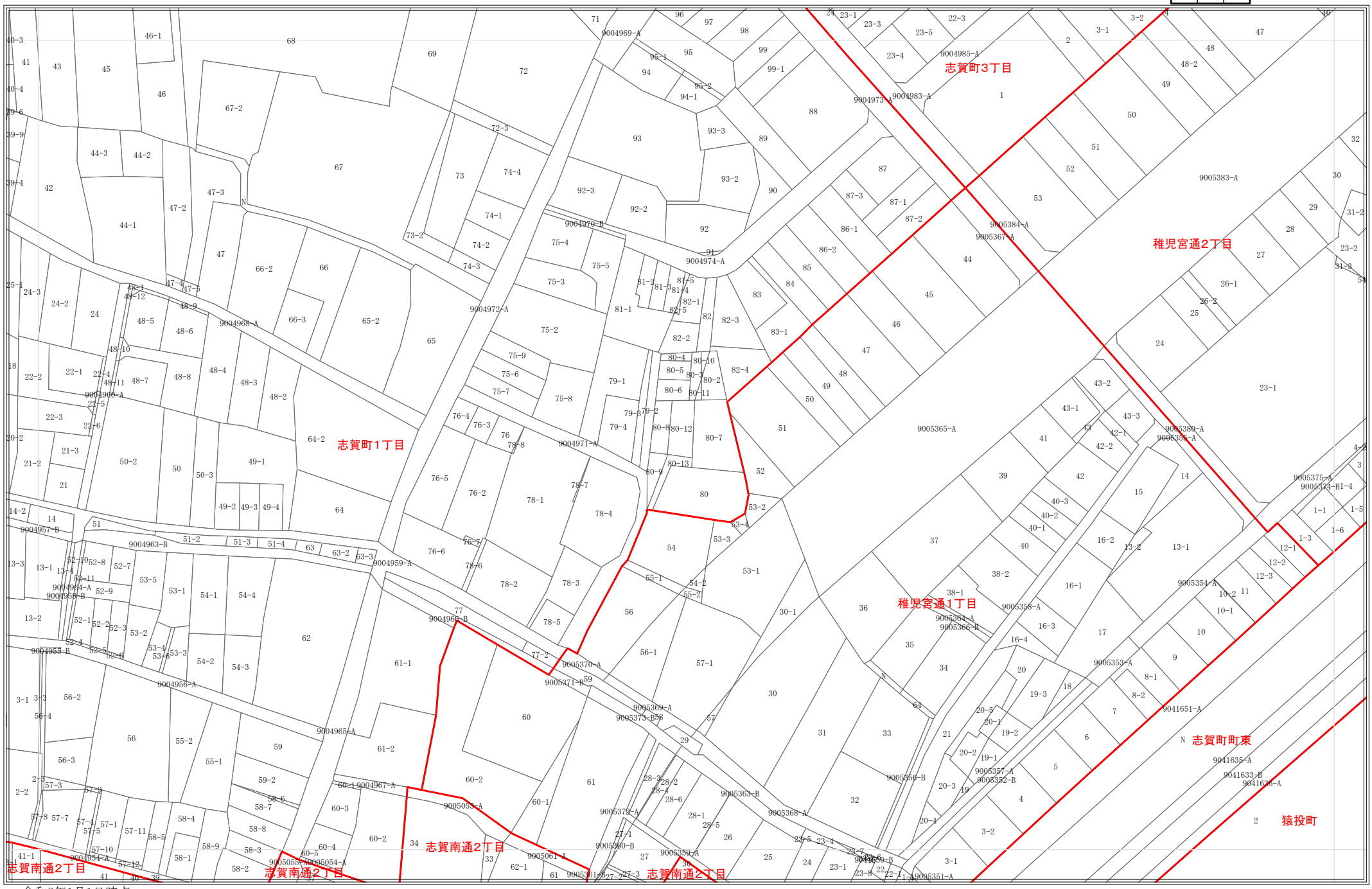

令和8年1月1日時点
・この図面は課税のために作成した図面です。権利関係等の根拠になるものではありません。
・無地番については、Nまたは名古屋市の内部管理番号（例：9876543-A)が表示されている場合があります。

0 25 50 100 メートル

1:1,200

地番参考図

921	922	923
965	966	967
1010	1011	1012

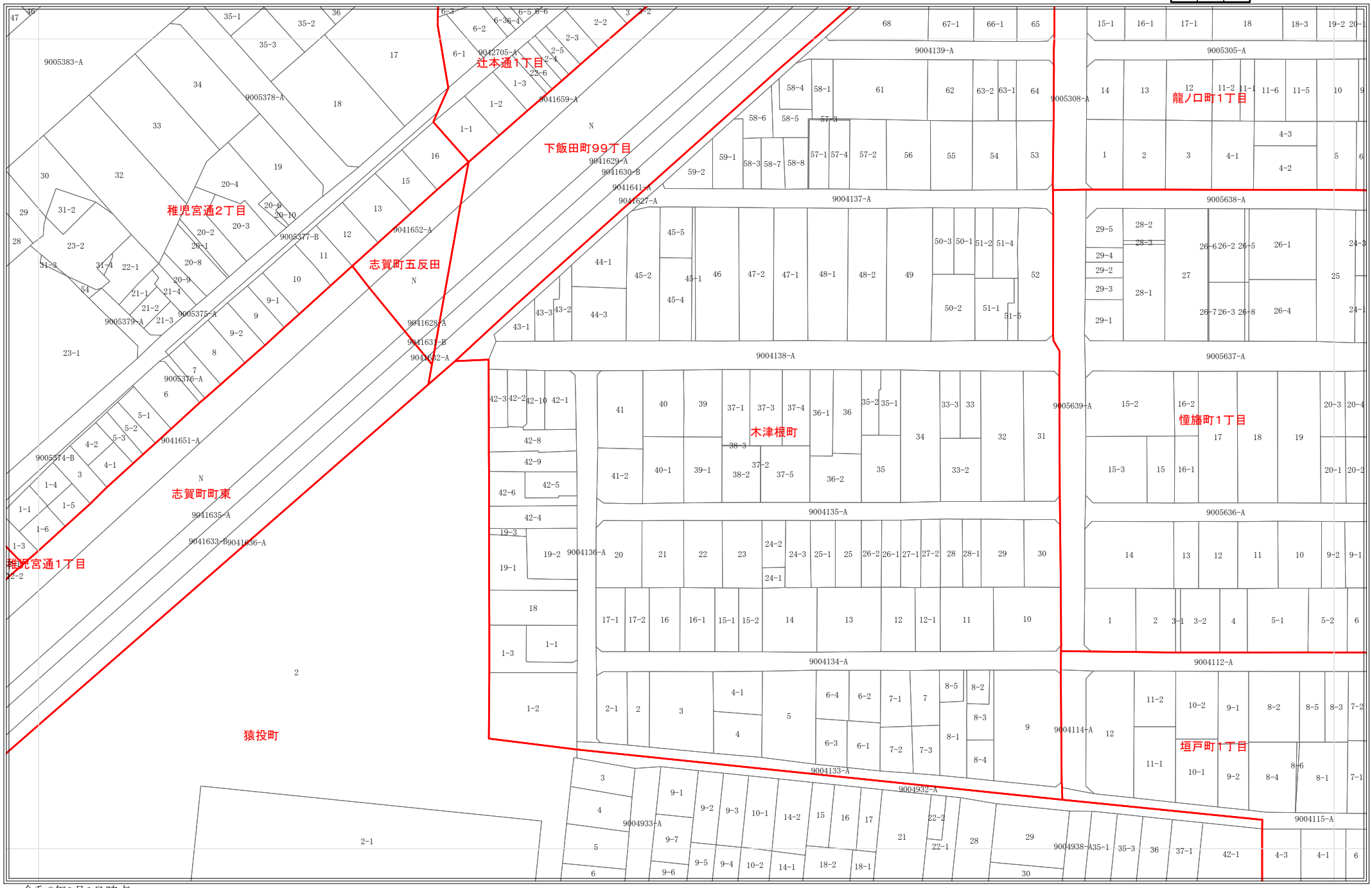

令和8年1月1日時点
・この図面は課税のために作成した図面です。権利関係等の根拠になるものではありません。
・無地番については、Nまたは名古屋市の内部管理番号（例：9876543-A)が表示されている場合があります。

0 25 50 100 メートル

1:1,200

地番参考図

922	923	924
966	967	968
1011	1012	1013

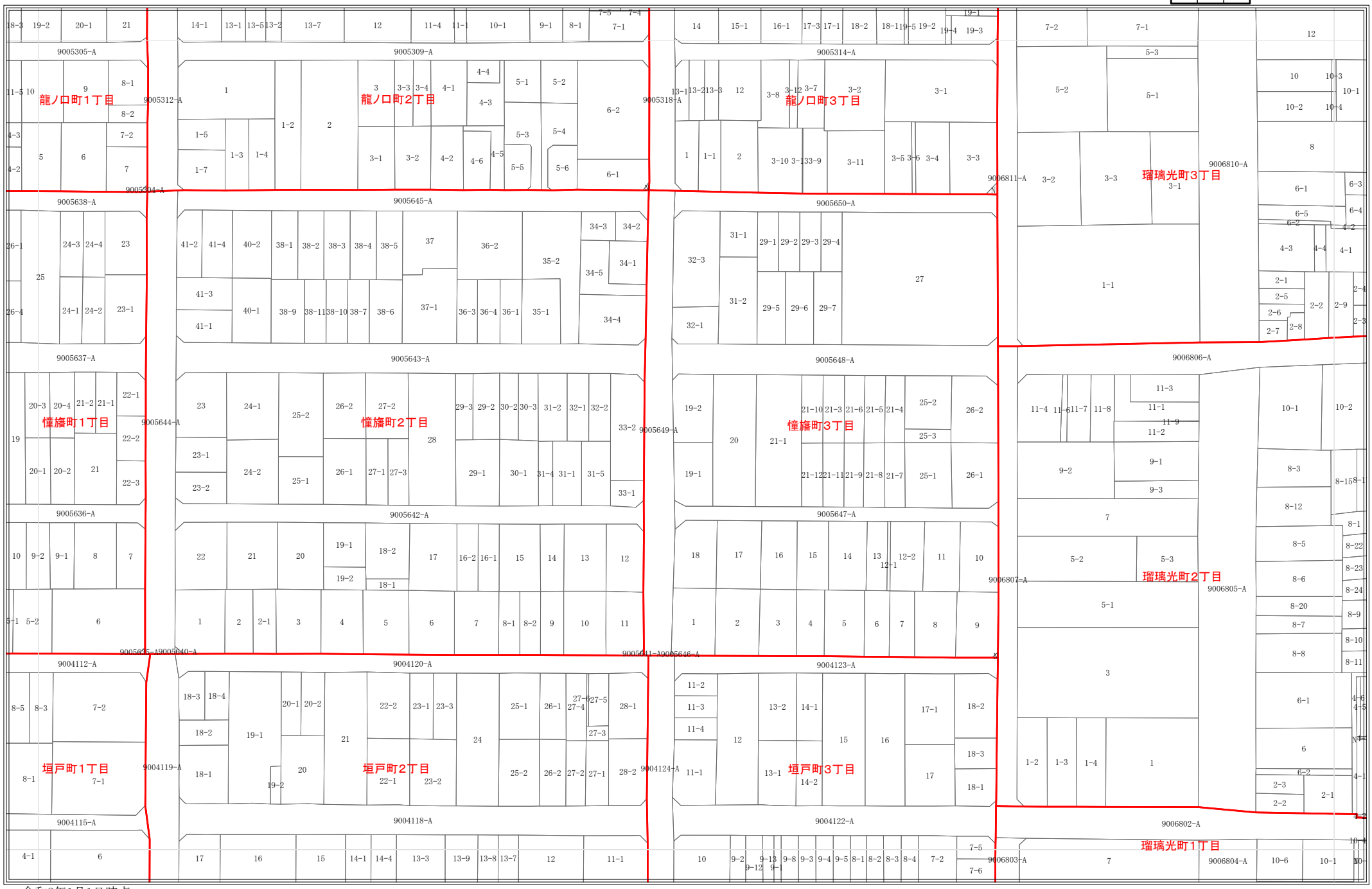

令和8年1月1日時点
・この図面は課税のために作成した図面です。権利関係等の根拠になるものではありません。
・無地番については、Nまたは名古屋市の内部管理番号（例：9876543-A)が表示されている場合があります。

0 25 50 100 メートル

1:1,200

968

地番参考図

923	924	925
967	968	969
1012	1013	1014

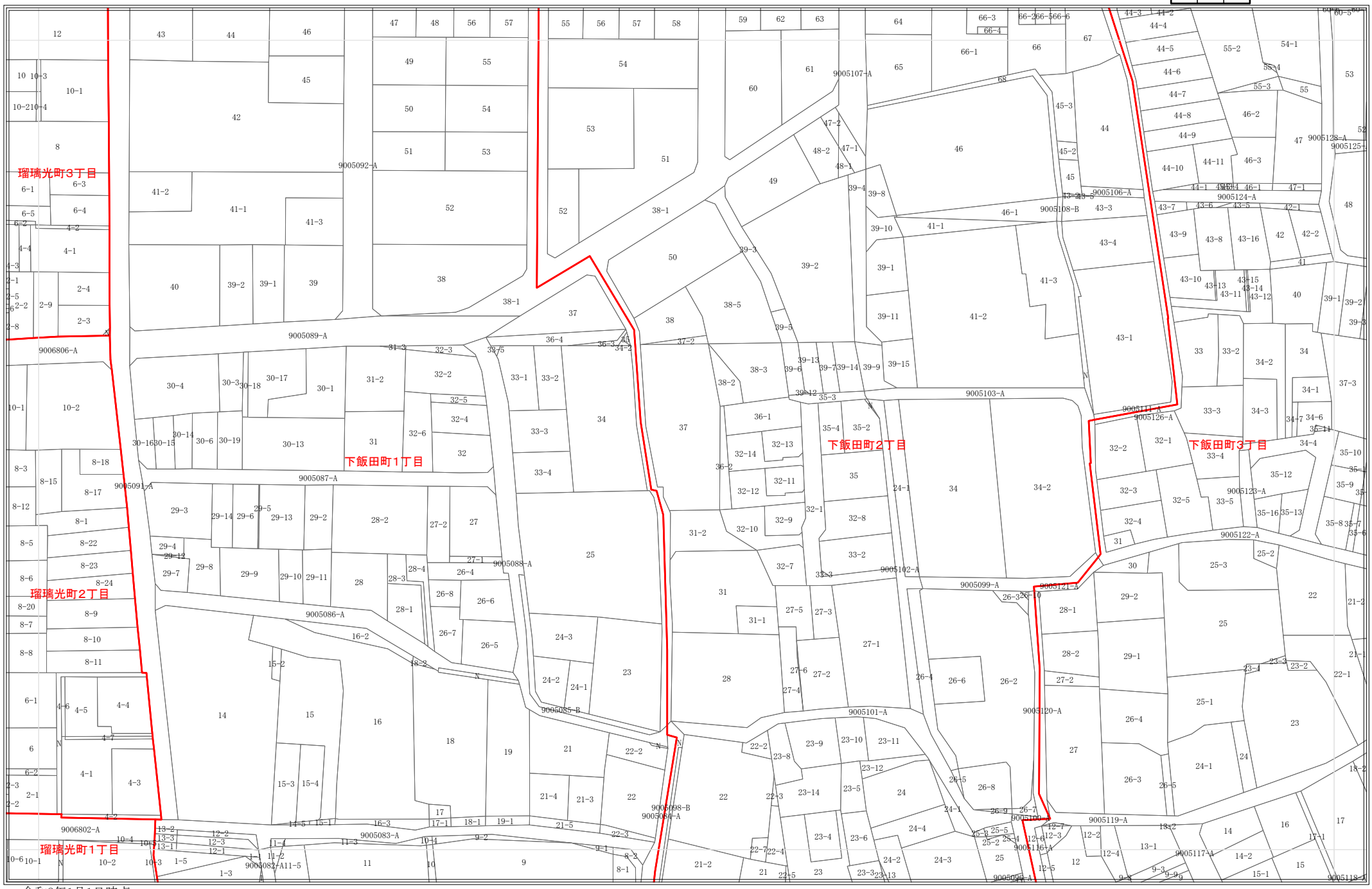

令和8年1月1日時点
・この図面は課税のために作成した図面です。権利関係等の根拠になるものではありません。
・無地番については、Nまたは名古屋市の内部管理番号（例：9876543-A)が表示されている場合があります。

0 25 50 100 メートル

1:1,200

969

地番参考図

924	925	926
968	969	970
1013	1014	1015

令和8年1月1日時点
・この図面は課税のために作成した図面です。権利関係等の根拠になるものではありません。
・無地番については、Nまたは名古屋市の内部管理番号（例：9876543-A)が表示されている場合があります。

0 25 50 100 メートル

1:1,200

地番参考図

925	926	927
969	970	971
1014	1015	1016

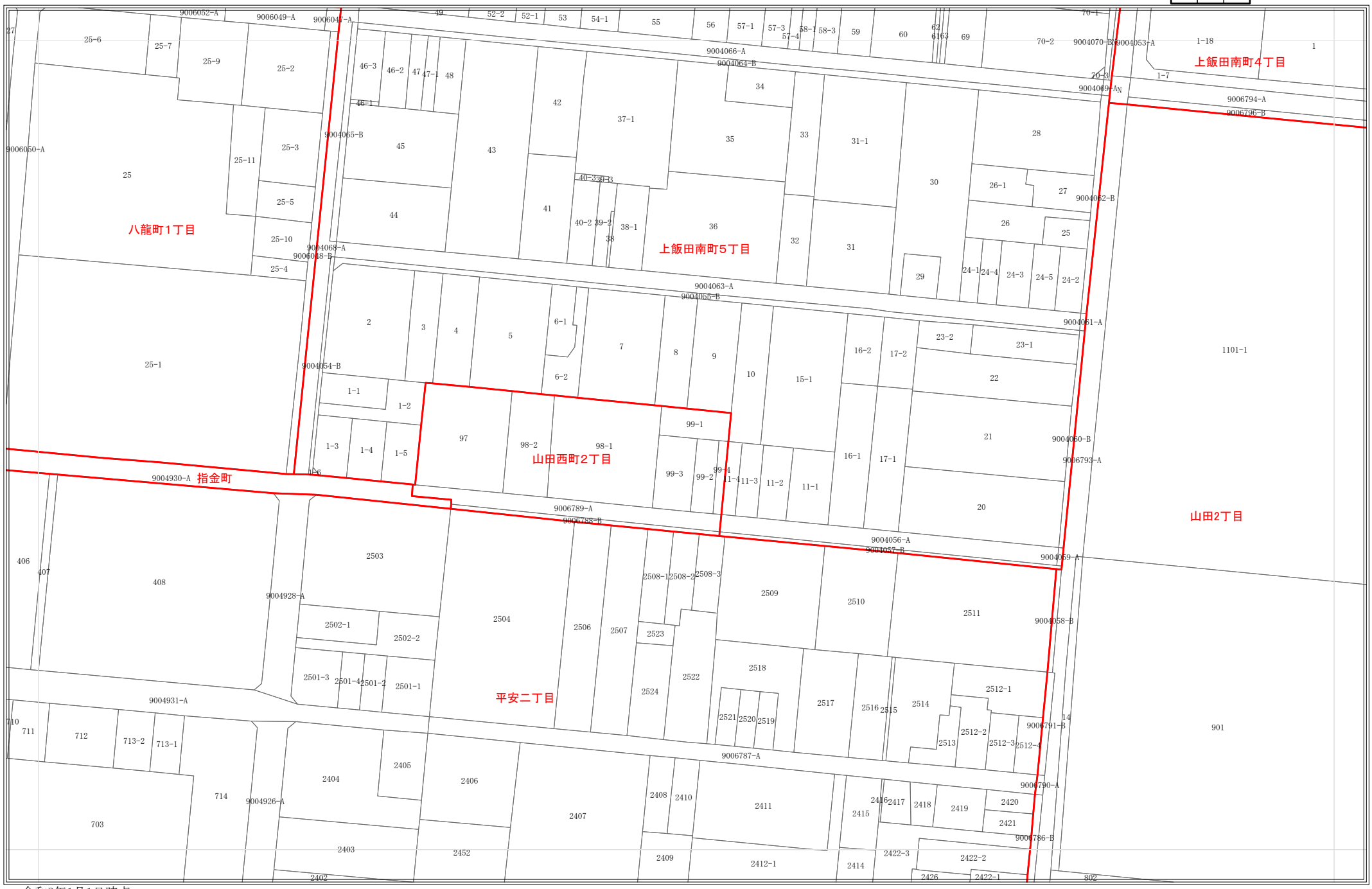

令和8年1月1日時点
・この図面は課税のために作成した図面です。権利関係等の根拠になるものではありません。
・無地番については、Nまたは名古屋市の内部管理番号（例：9876543-A)が表示されている場合があります。

0 25 50 100 メートル

1:1,200

971

地番参考図

926	927	928
970	971	972
1015	1016	1017

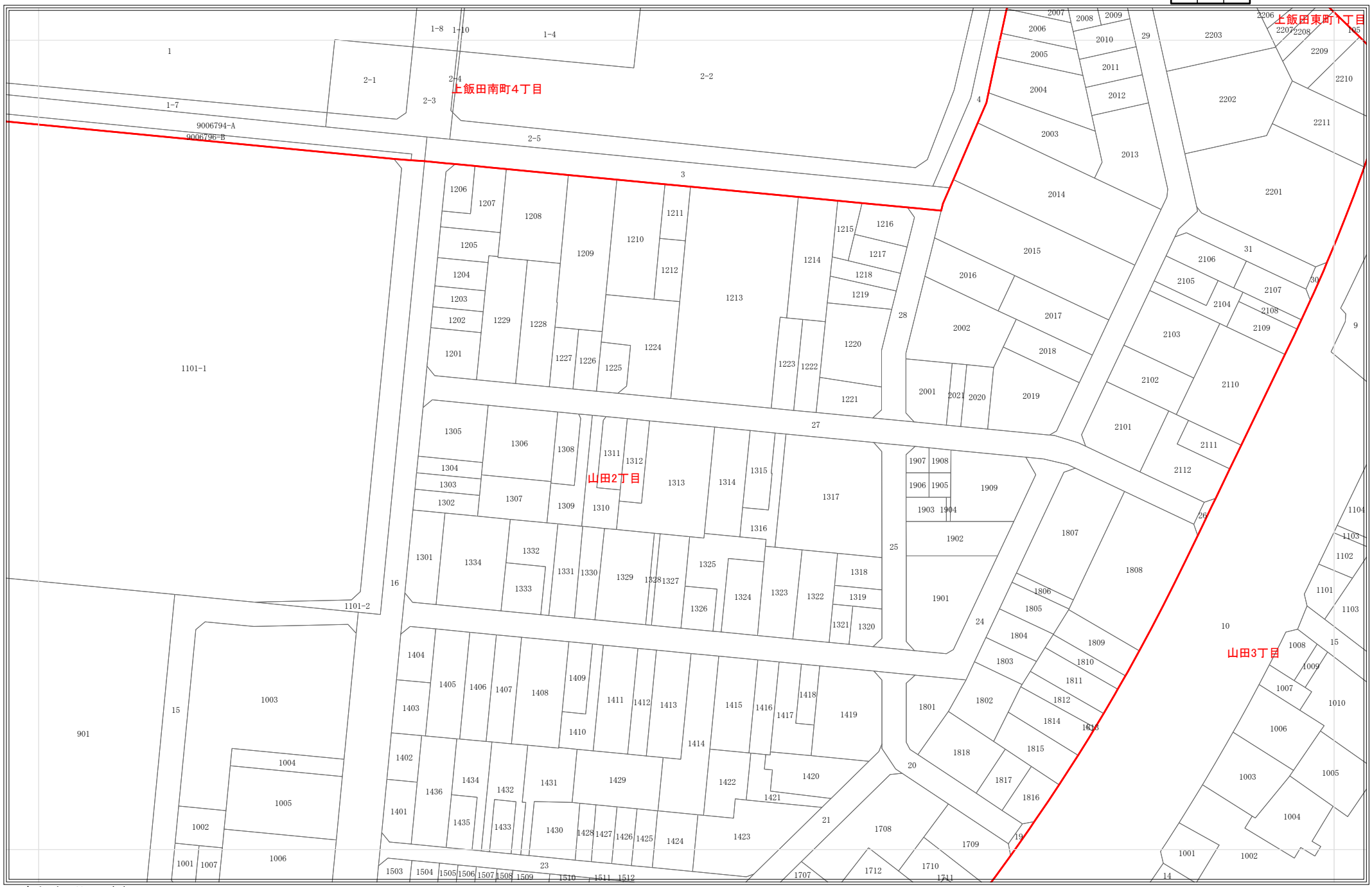

令和8年1月1日時点
・この図面は課税のために作成した図面です。権利関係等の根拠になるものではありません。
・無地番については、Nまたは名古屋市の内部管理番号（例：9876543-A)が表示されている場合があります。

0 25 50 100 メートル

1:1,200

地番参考図

927	928	929
971	972	973
1016	1017	1018

令和8年1月1日時点
・この図面は課税のために作成した図面です。権利関係等の根拠になるものではありません。
・無地番については、Nまたは名古屋市の内部管理番号（例：9876543-A)が表示されている場合があります。

0 25 50 100 メートル

1:1,200

973

地番参考図

928	929	930
972	973	974
1017	1018	1019

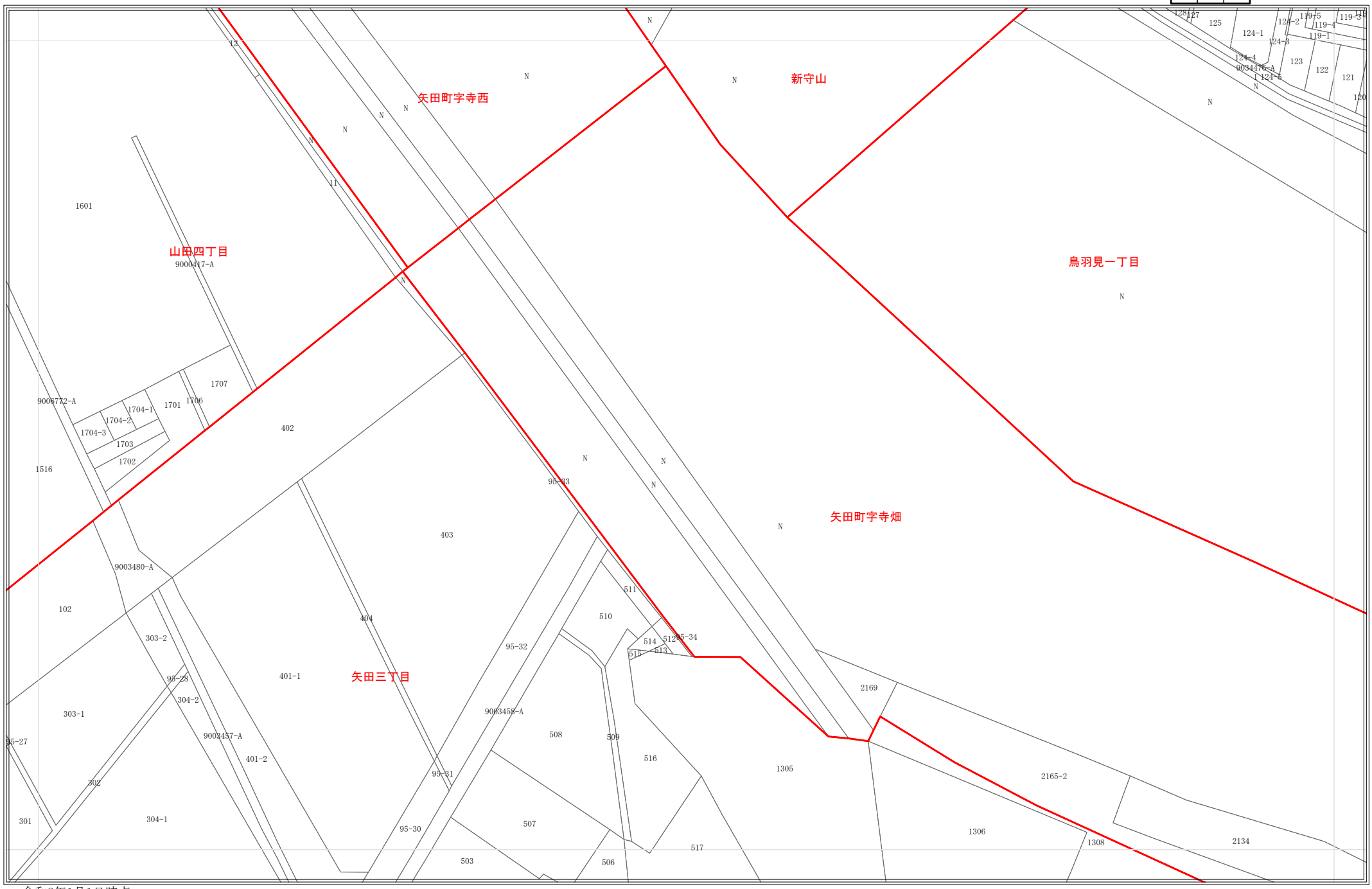

令和8年1月1日時点
・この図面は課税のために作成した図面です。権利関係等の根拠になるものではありません。
・無地番については、Nまたは名古屋市の内部管理番号（例：9876543-A)が表示されている場合があります。

0 25 50 100 メートル

1:1,200

1005

地番参考図

959	960	961
1004	1005	1006
1049	1050	1051

令和8年1月1日時点
・この図面は課税のために作成した図面です。権利関係等の根拠になるものではありません。
・無地番については、Nまたは名古屋市の内部管理番号（例：9876543-A)が表示されている場合があります。

0 25 50 100 メートル

1:1,200

1006

地番参考図

960	961	962
1005	1006	1007
1050	1051	1052

令和8年1月1日時点
・この図面は課税のために作成した図面です。権利関係等の根拠になるものではありません。
・無地番については、Nまたは名古屋市の内部管理番号（例：9876543-A)が表示されている場合があります。

0 25 50 100 メートル

1:1,200

1007

地番参考図

961	962	963
1006	1007	1008
1051	1052	1053

令和8年1月1日時点
・この図面は課税のために作成した図面です。権利関係等の根拠になるものではありません。
・無地番については、Nまたは名古屋市の内部管理番号（例：9876543-A)が表示されている場合があります。

0 25 50 100 メートル

1:1,200

1008

地番参考図

962	963	964
1007	1008	1009
1052	1053	1054

令和8年1月1日時点
・この図面は課税のために作成した図面です。権利関係等の根拠になるものではありません。
・無地番については、Nまたは名古屋市の内部管理番号（例：9876543-A)が表示されている場合があります。

0 25 50 100 メートル

1:1,200

1009

地番参考図

963	964	965
1008	1009	1010
1053	1054	1055

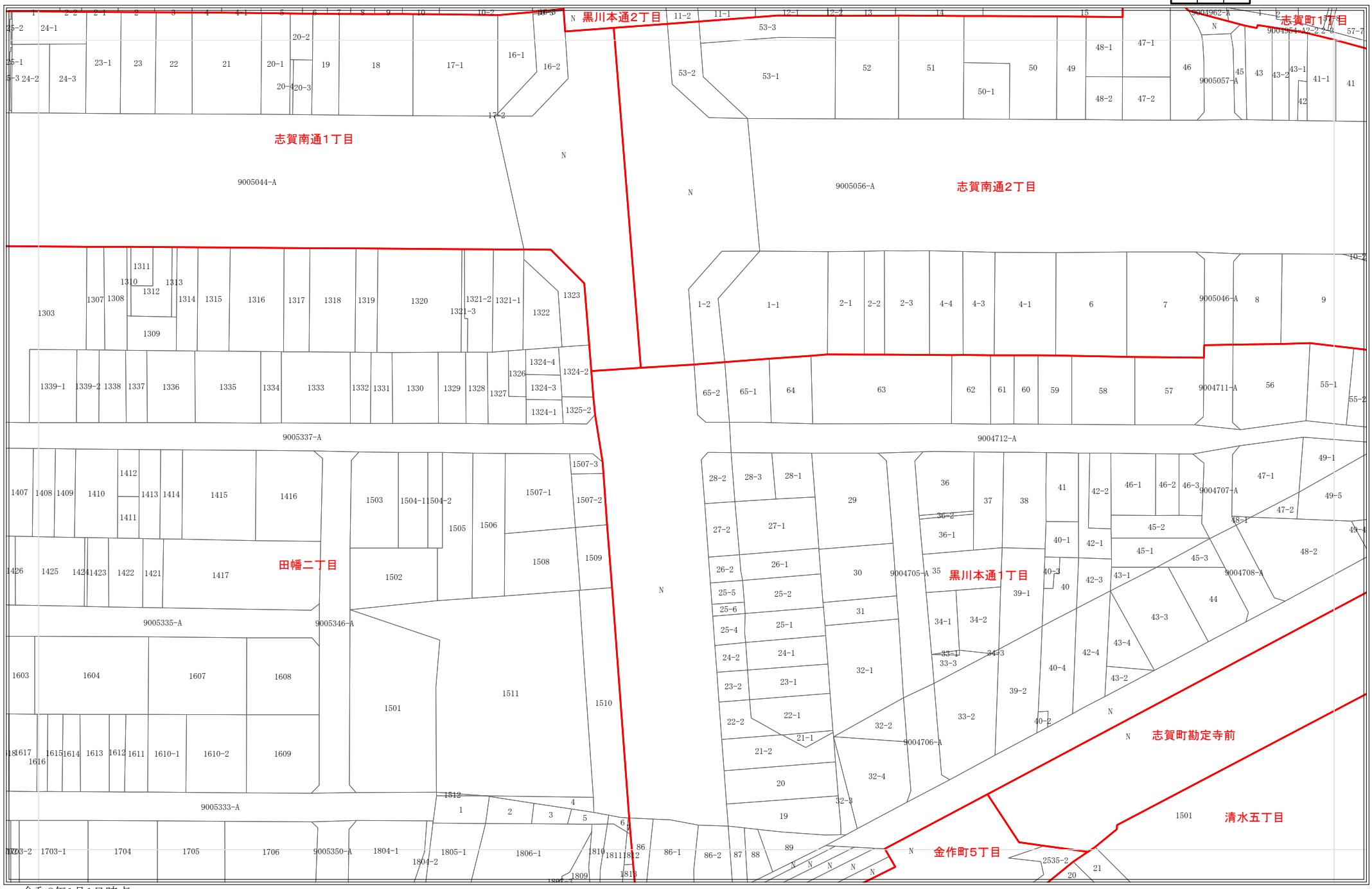

令和8年1月1日時点
・この図面は課税のために作成した図面です。権利関係等の根拠になるものではありません。
・無地番については、Nまたは名古屋市の内部管理番号（例：9876543-A)が表示されている場合があります。

0 25 50 100 メートル

1:1,200

1010

地番参考図

964	965	966
1009	1010	1011
1054	1055	1056

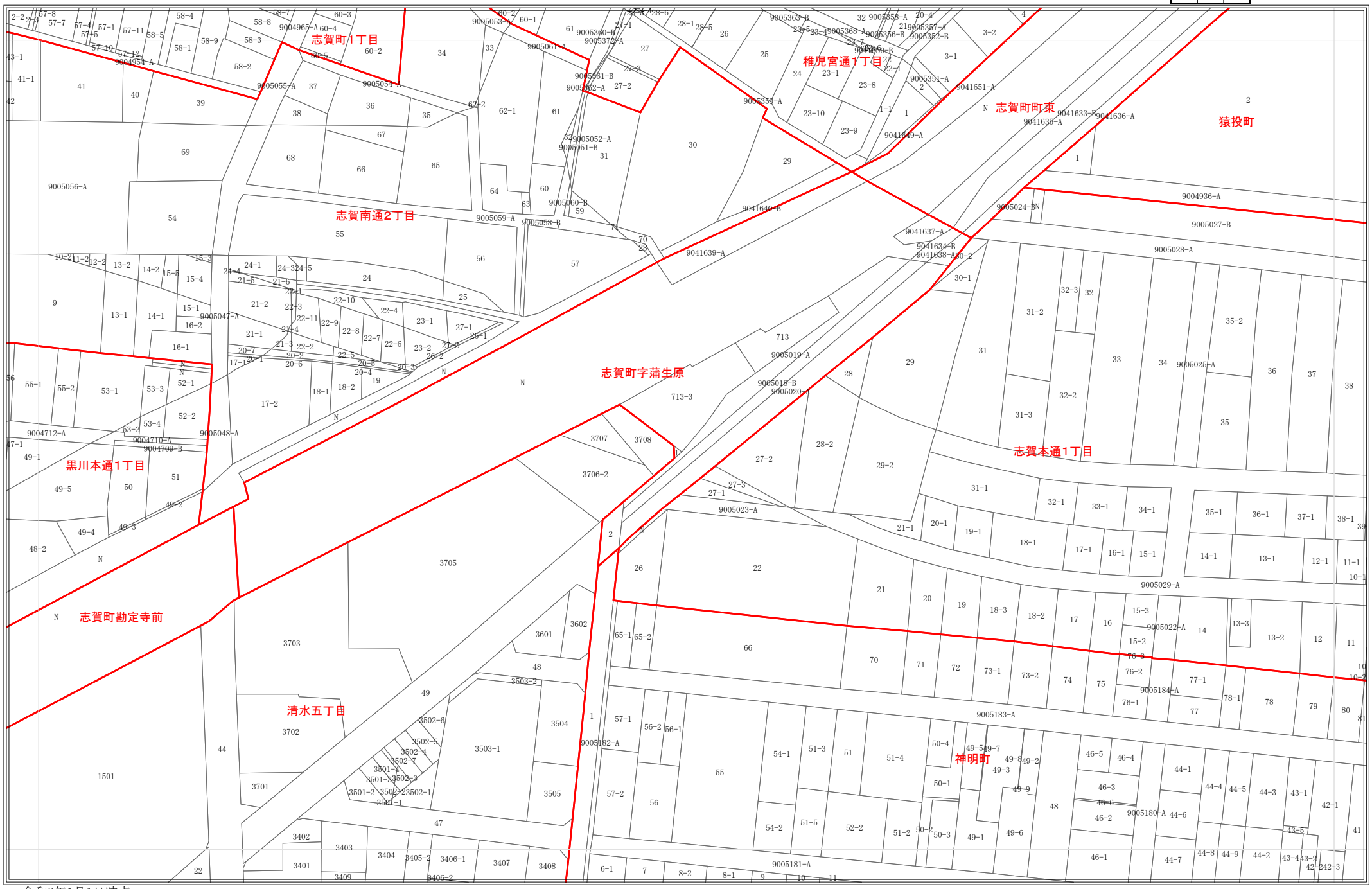

令和8年1月1日時点
・この図面は課税のために作成した図面です。権利関係等の根拠になるものではありません。
・無地番については、Nまたは名古屋市の内部管理番号（例：9876543-A)が表示されている場合があります。

0 25 50 100 メートル

1:1,200

1011

地番参考図

965	966	967
1010	1011	1012
1055	1056	1057

令和8年1月1日時点

・この図面は課税のために作成した図面です。権利関係等の根拠になるものではありません。

・無地番については、Nまたは名古屋市の内部管理番号（例：9876543-A)が表示されている場合があります。

0 25 50 100 メートル

1:1,200

1012

地番参考図

966	967	968
1011	1012	1013
1056	1057	1058

令和8年1月1日時点
・この図面は課税のために作成した図面です。権利関係等の根拠になるものではありません。
・無地番については、Nまたは名古屋市の内部管理番号（例：9876543-A)が表示されている場合があります。

0 25 50 100 メートル

1:1,200

1013

地番参考図

967	968	969
1012	1013	1014
1057	1058	1059

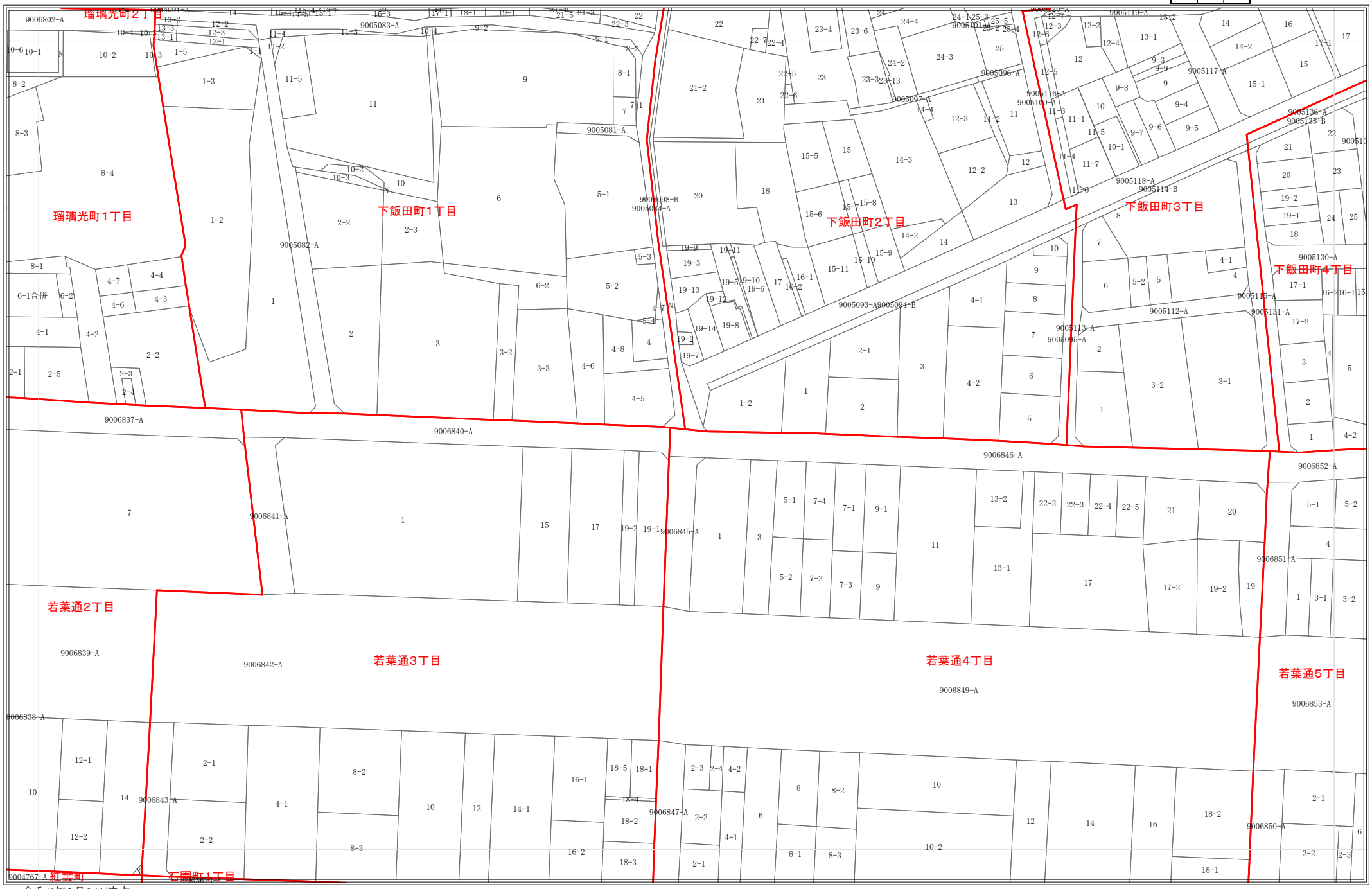

令和8年1月1日時点
・この図面は課税のために作成した図面です。権利関係等の根拠になるものではありません。
・無地番については、Nまたは名古屋市の内部管理番号（例：9876543-A)が表示されている場合があります。

0 25 50 100 メートル

1:1,200

1014

地番参考図

968	969	970
1013	1014	1015
1058	1059	1060

令和8年1月1日時点
・この図面は課税のために作成した図面です。権利関係等の根拠になるものではありません。
・無地番については、Nまたは名古屋市の内部管理番号（例：9876543-A)が表示されている場合があります。

0 25 50 100 メートル

1:1,200

1015

地番参考図

969	970	971
1014	1015	1016
1059	1060	1061

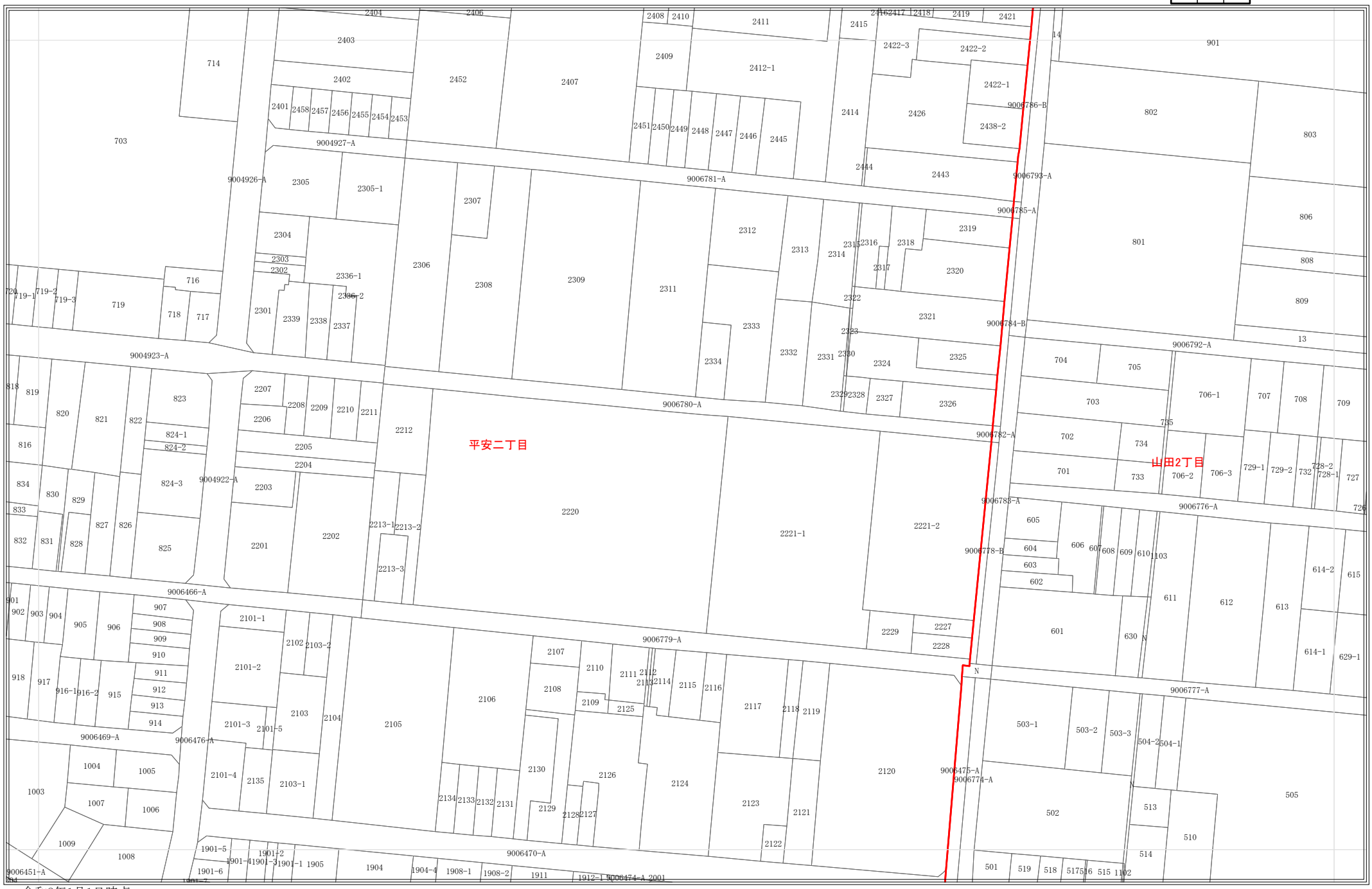

令和8年1月1日時点
・この図面は課税のために作成した図面です。権利関係等の根拠になるものではありません。
・無地番については、Nまたは名古屋市の内部管理番号（例：9876543-A)が表示されている場合があります。

0 25 50 100 メートル

1:1,200

1016

地番参考図

970	971	972
1015	1016	1017
1060	1061	1062

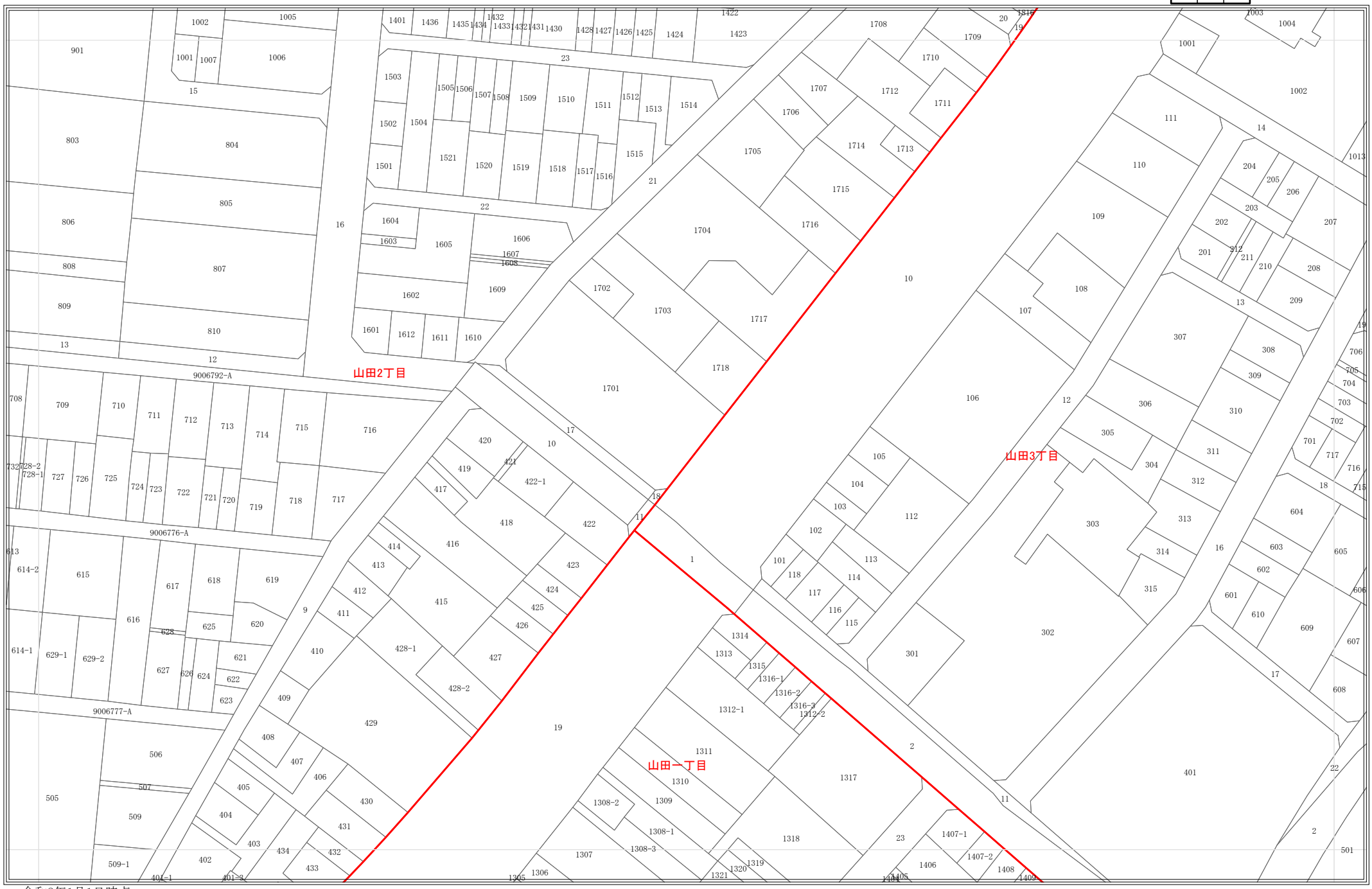

令和8年1月1日時点
・この図面は課税のために作成した図面です。権利関係等の根拠になるものではありません。
・無地番については、Nまたは名古屋市の内部管理番号（例：9876543-A)が表示されている場合があります。

0 25 50 100 メートル

1:1,200

1017

地番参考図

971	972	973
1016	1017	1018
1061	1062	1063

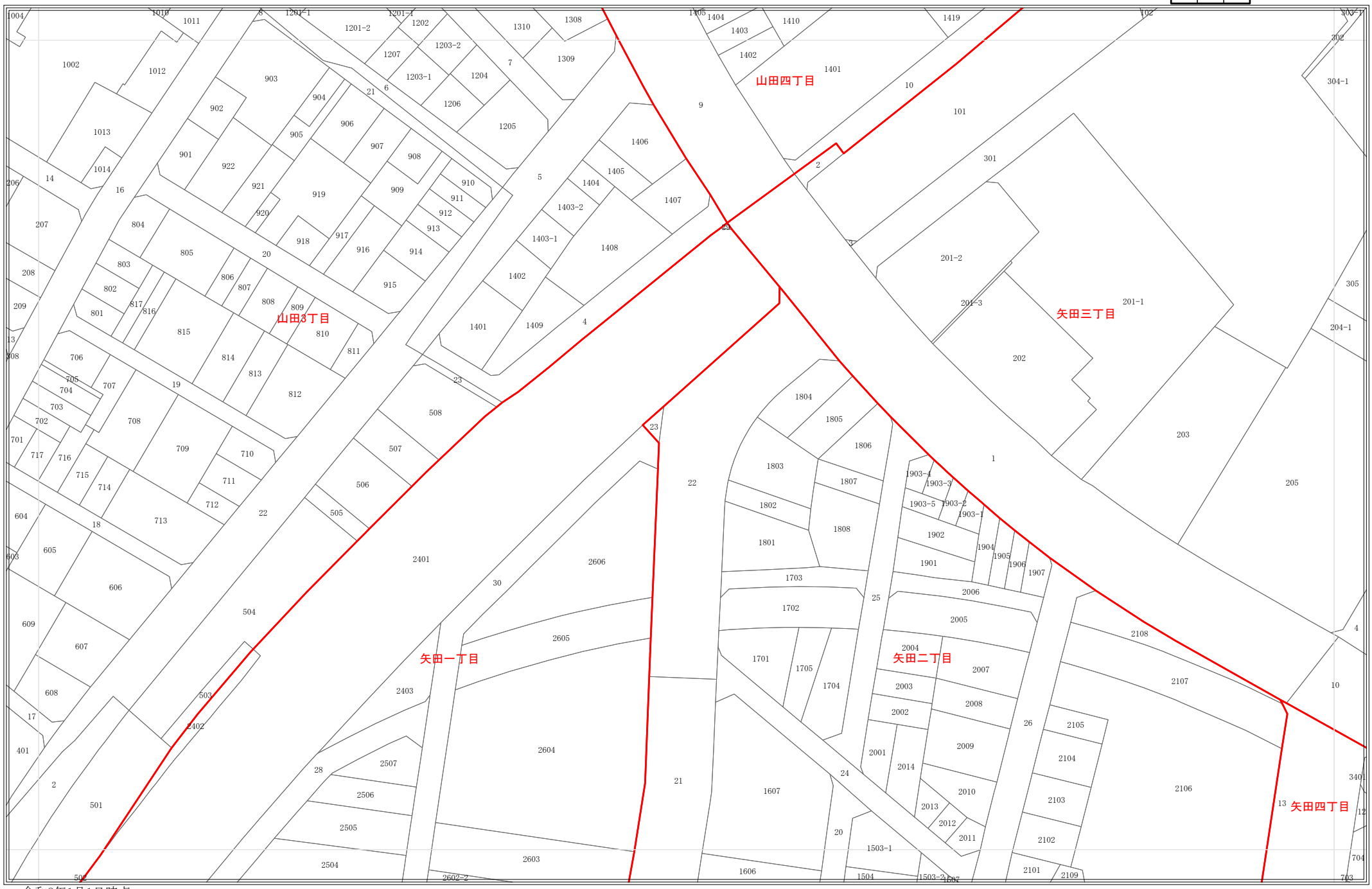

令和8年1月1日時点
・この図面は課税のために作成した図面です。権利関係等の根拠になるものではありません。
・無地番については、Nまたは名古屋市の内部管理番号（例：9876543-A)が表示されている場合があります。

0 25 50 100 メートル

1:1,200

1050

地番参考図

1004	1005	1006
1049	1050	1051
1097	1098	1099

令和8年1月1日時点
・この図面は課税のために作成した図面です。権利関係等の根拠になるものではありません。
・無地番については、Nまたは名古屋市の内部管理番号（例：9876543-A)が表示されている場合があります。

0 25 50 100 メートル

1:1,200

1051

地番参考図

1005	1006	1007
1050	1051	1052
1098	1099	1100

令和8年1月1日時点
・この図面は課税のために作成した図面です。権利関係等の根拠になるものではありません。
・無地番については、Nまたは名古屋市の内部管理番号（例：9876543-A)が表示されている場合があります。

0 25 50 100 メートル

1:1,200

1052

地番参考図

1006	1007	1008
1051	1052	1053
1099	1100	1101

令和8年1月1日時点
・この図面は課税のために作成した図面です。権利関係等の根拠になるものではありません。
・無地番については、Nまたは名古屋市の内部管理番号（例：9876543-A)が表示されている場合があります。

0 25 50 100 メートル

1:1,200

1053

地番参考図

1007	1008	1009
1052	1053	1054
1100	1101	1102

令和8年1月1日時点
・この図面は課税のために作成した図面です。権利関係等の根拠になるものではありません。
・無地番については、Nまたは名古屋市の内部管理番号（例：9876543-A)が表示されている場合があります。

0 25 50 100 メートル

1:1,200

1054

地番参考図

1008	1009	1010
1053	1054	1055
1101	1102	1103

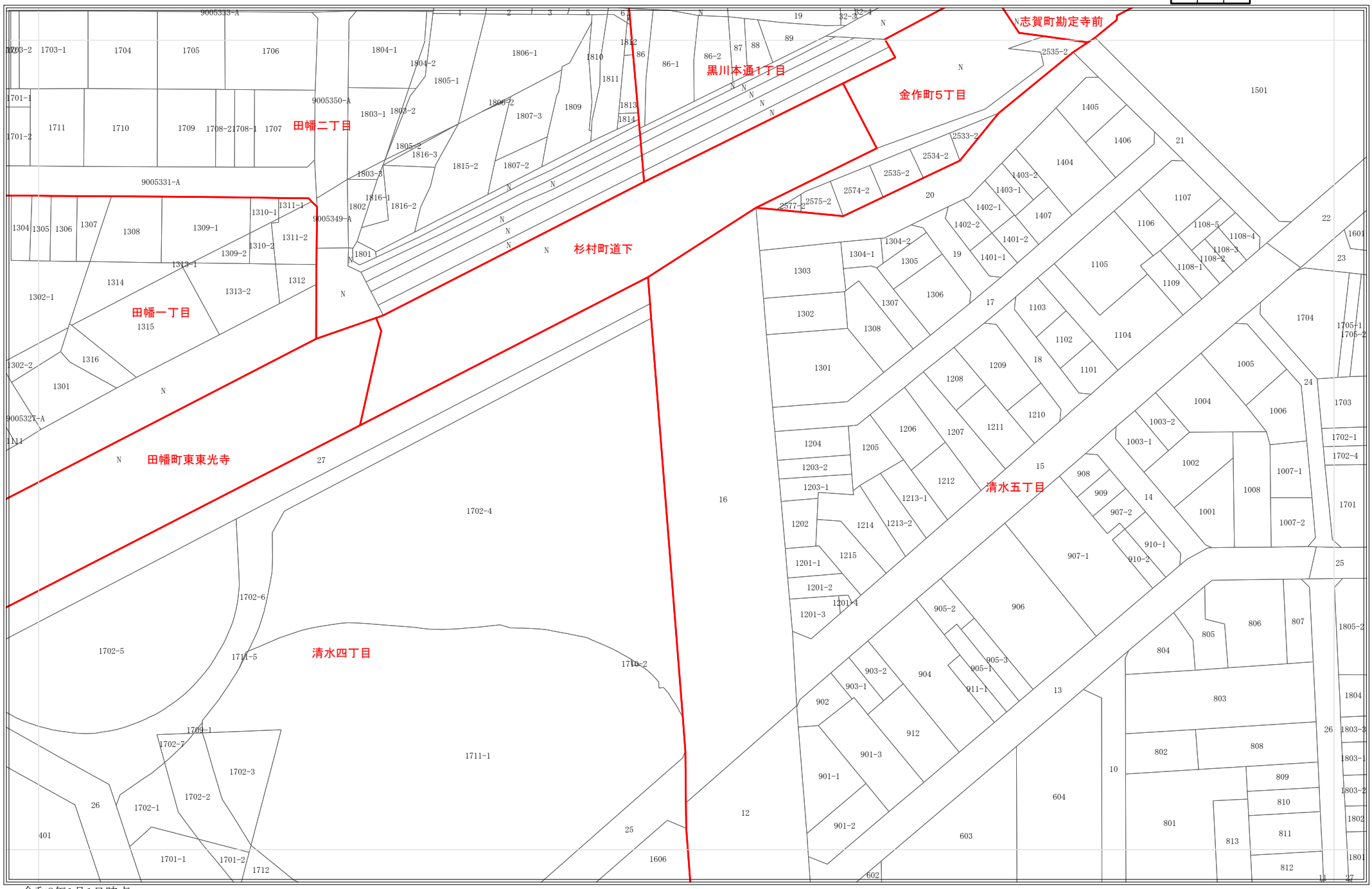

令和8年1月1日時点
・この図面は課税のために作成した図面です。権利関係等の根拠になるものではありません。
・無地番については、Nまたは名古屋市の内部管理番号（例：9876543-A)が表示されている場合があります。

0 25 50 100 メートル

1:1,200

1055

地番参考図

1009	1010	1011
1054	1055	1056
1102	1103	1104

令和8年1月1日時点
・この図面は課税のために作成した図面です。権利関係等の根拠になるものではありません。
・無地番については、Nまたは名古屋市の内部管理番号（例：9876543-A)が表示されている場合があります。

0 25 50 100 メートル

1:1,200

1056

地番参考図

1010	1011	1012
1055	1056	1057
1103	1104	1105

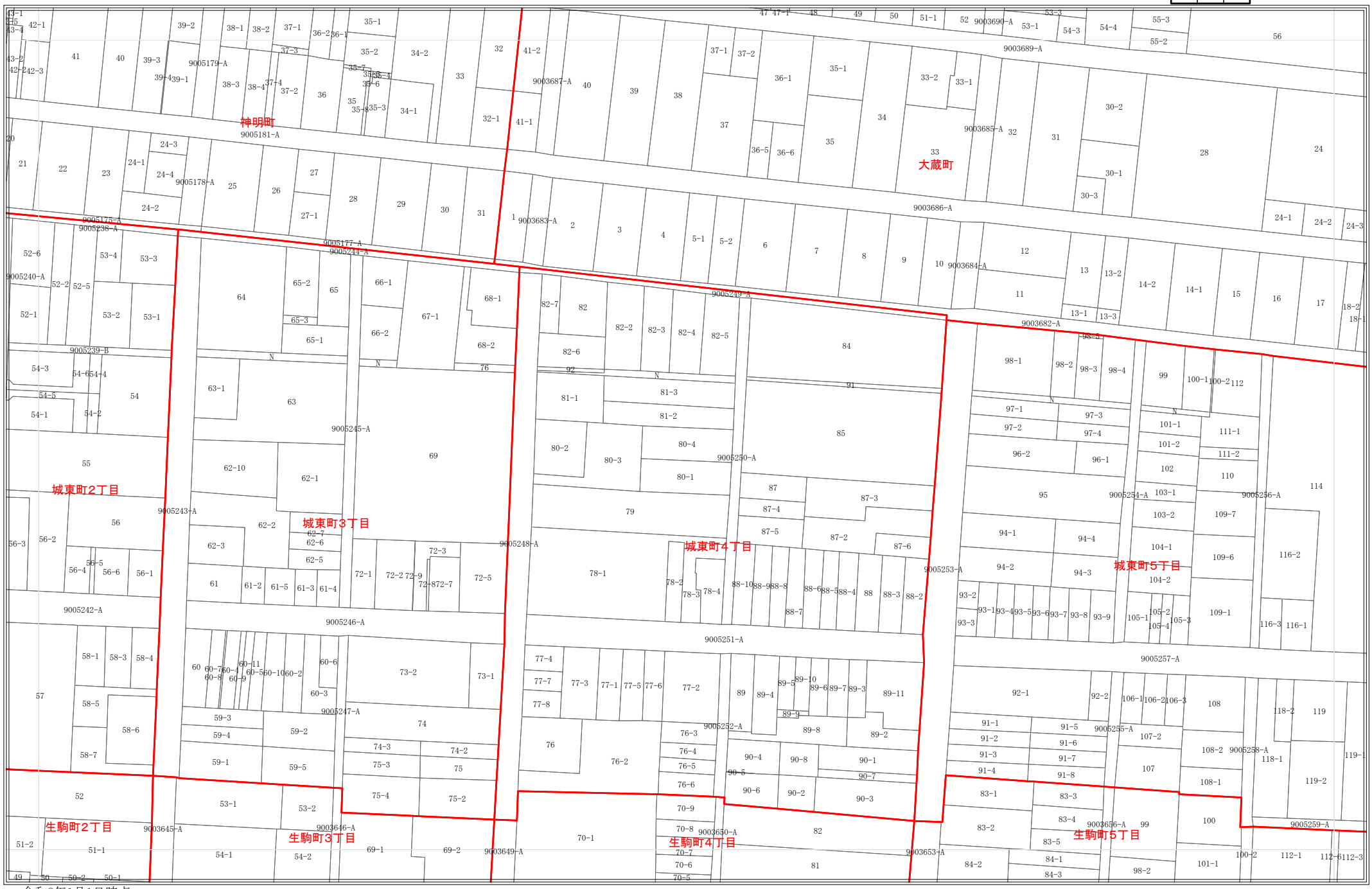

令和8年1月1日時点

・この図面は課税のために作成した図面です。権利関係等の根拠になるものではありません。

・無地番については、Nまたは名古屋市の内部管理番号（例：9876543-A)が表示されている場合があります。

0 25 50 100 メートル

1:1,200

1057

地番参考図

1011	1012	1013
1056	1057	1058
1104	1105	1106

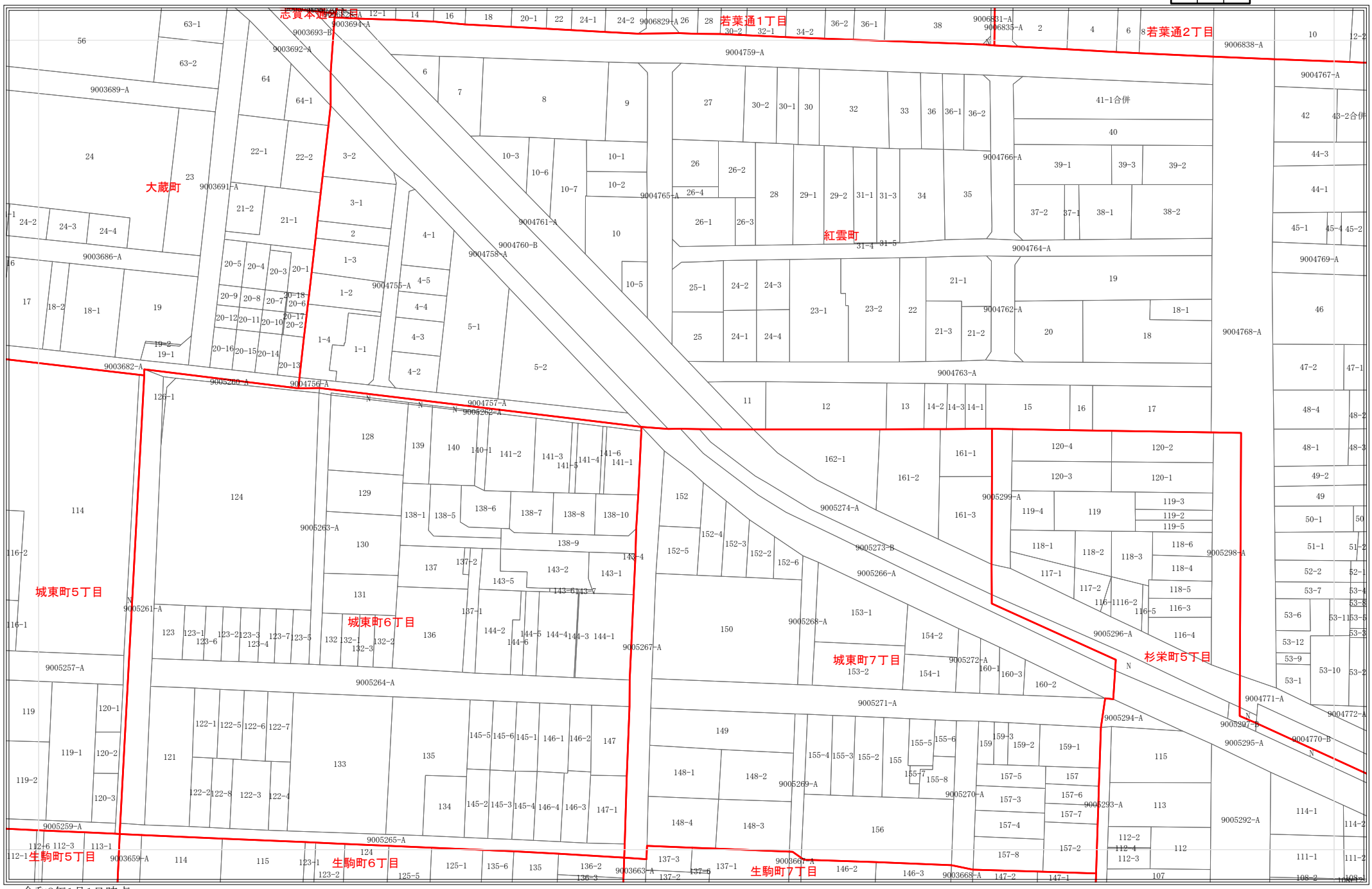

令和8年1月1日時点
・この図面は課税のために作成した図面です。権利関係等の根拠になるものではありません。
・無地番については、Nまたは名古屋市の内部管理番号（例：9876543-A)が表示されている場合があります。

0 25 50 100 メートル

1:1,200

1058

地番参考図

1012	1013	1014
1057	1058	1059
1105	1106	1107

令和8年1月1日時点
・この図面は課税のために作成した図面です。権利関係等の根拠になるものではありません。
・無地番については、Nまたは名古屋市の内部管理番号（例：9876543-A)が表示されている場合があります。

0 25 50 100 メートル

1:1,200

1059

地番参考図

1013	1014	1015
1058	1059	1060
1106	1107	1108

令和8年1月1日時点
・この図面は課税のために作成した図面です。権利関係等の根拠になるものではありません。
・無地番については、Nまたは名古屋市の内部管理番号（例：9876543-A)が表示されている場合があります。

0 25 50 100 メートル

1:1,200

1060

地番参考図

1014	1015	1016
1059	1060	1061
1107	1108	1109

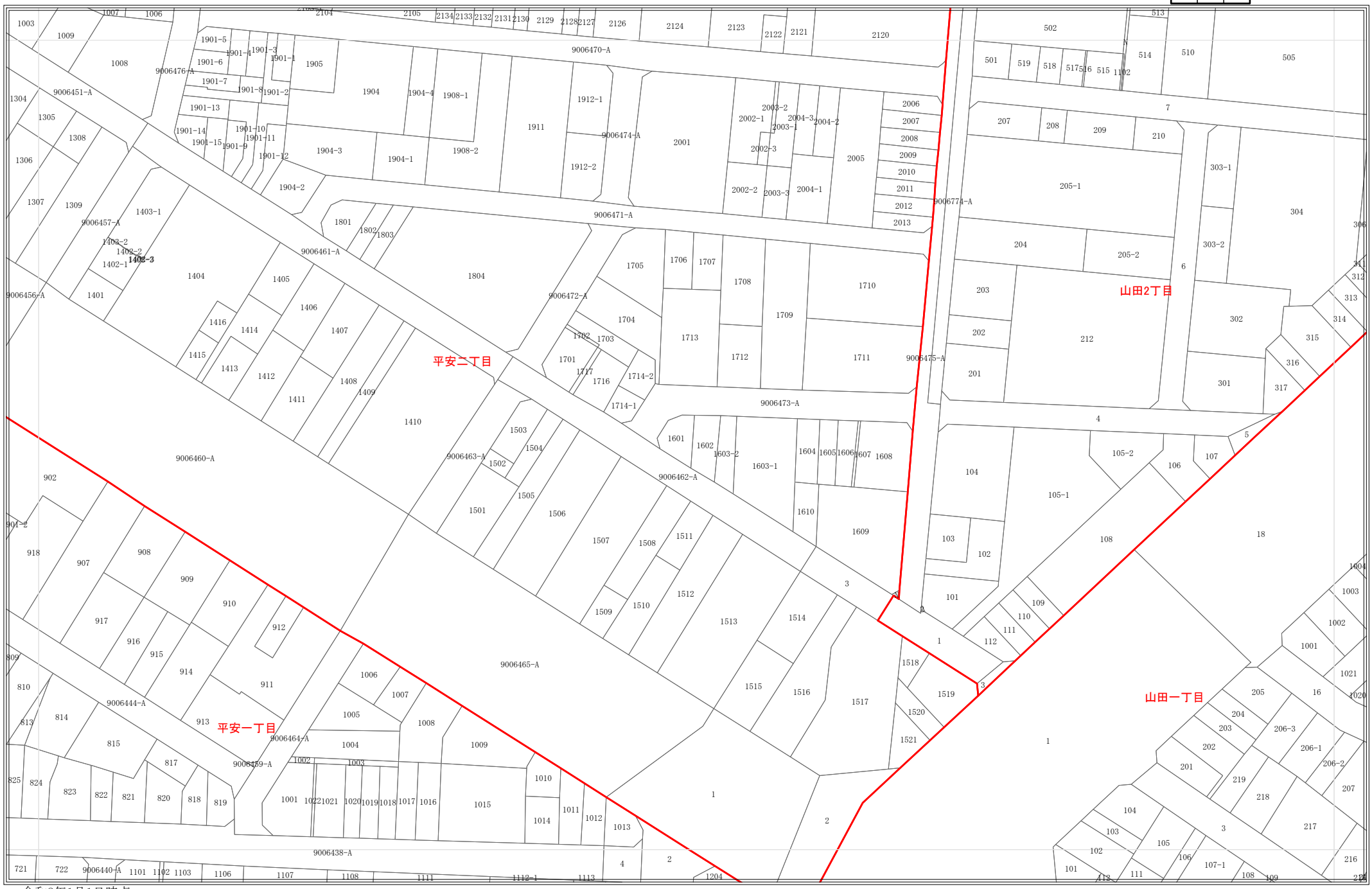

令和8年1月1日時点
・この図面は課税のために作成した図面です。権利関係等の根拠になるものではありません。
・無地番については、Nまたは名古屋市の内部管理番号（例：9876543-A)が表示されている場合があります。

0 25 50 100 メートル

1:1,200

1061

地番参考図

1015	1016	1017
1060	1061	1062
1108	1109	1110

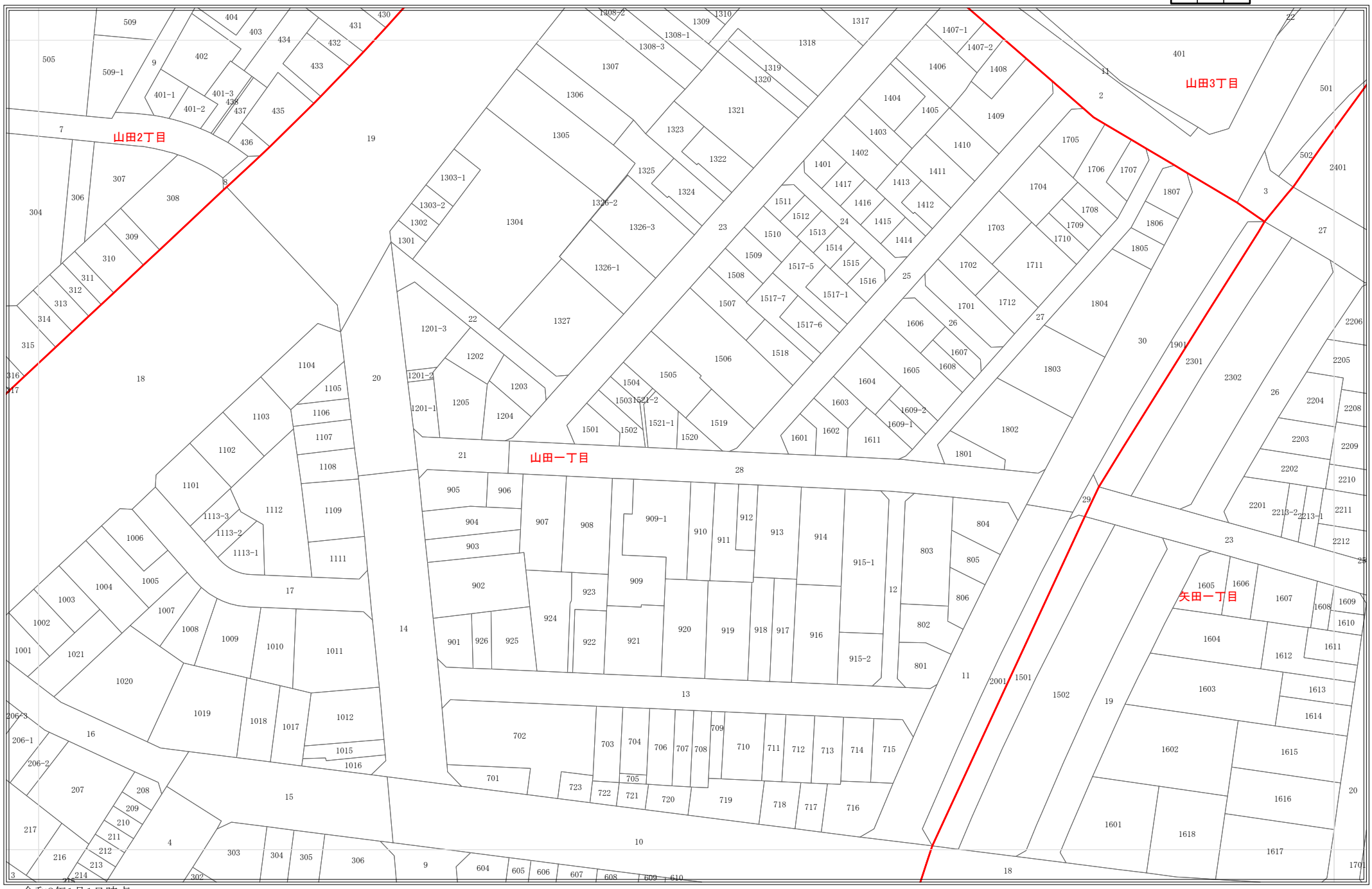

令和8年1月1日時点
・この図面は課税のために作成した図面です。権利関係等の根拠になるものではありません。
・無地番については、Nまたは名古屋市の内部管理番号（例：9876543-A)が表示されている場合があります。

0 25 50 100 メートル

1:1,200

1062

地番参考図

1016	1017	1018
1061	1062	1063
1109	1110	1111

令和8年1月1日時点
・この図面は課税のために作成した図面です。権利関係等の根拠になるものではありません。
・無地番については、Nまたは名古屋市の内部管理番号（例：9876543-A)が表示されている場合があります。

0 25 50 100 メートル

1:1,200

1098

地番参考図

1049	1050	1051
1097	1098	1099
1147	1148	1149

令和8年1月1日時点
・この図面は課税のために作成した図面です。権利関係等の根拠になるものではありません。
・無地番については、Nまたは名古屋市の内部管理番号（例：9876543-A)が表示されている場合があります。

0 25 50 100 メートル

1:1,200

1099

地番参考図

1050	1051	1052
1098	1099	1100
1148	1149	1150

令和8年1月1日時点
・この図面は課税のために作成した図面です。権利関係等の根拠になるものではありません。
・無地番については、Nまたは名古屋市の内部管理番号（例：9876543-A)が表示されている場合があります。

0 25 50 100 メートル

1:1,200

1100

地番参考図

1051	1052	1053
1099	1100	1101
1149	1150	1151

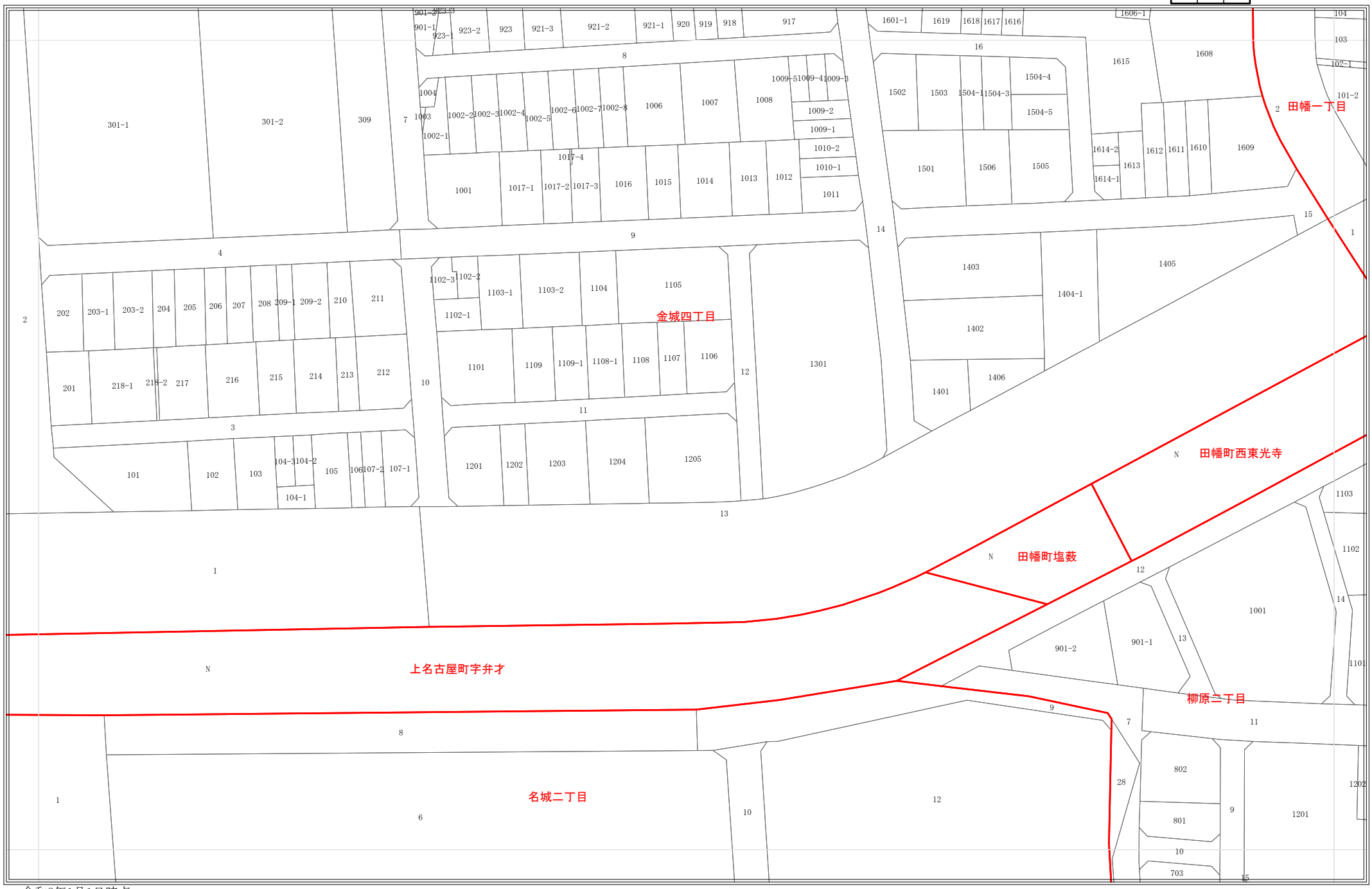

令和8年1月1日時点
・この図面は課税のために作成した図面です。権利関係等の根拠になるものではありません。
・無地番については、Nまたは名古屋市の内部管理番号（例：9876543-A)が表示されている場合があります。

0 25 50 100 メートル

1:1,200

1101

地番参考図

1052	1053	1054
1100	1101	1102
1150	1151	1152

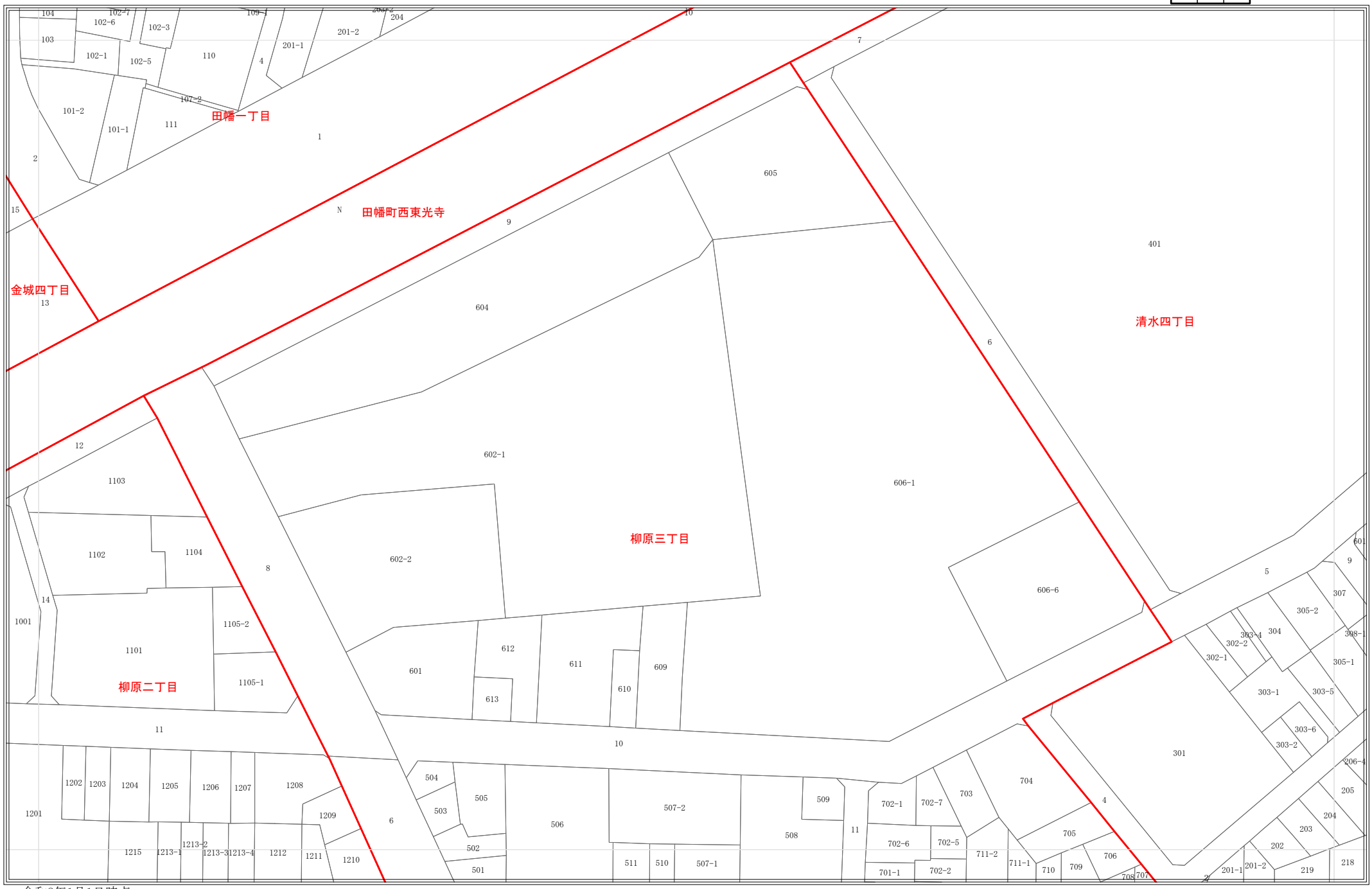

令和8年1月1日時点
・この図面は課税のために作成した図面です。権利関係等の根拠になるものではありません。
・無地番については、Nまたは名古屋市の内部管理番号（例：9876543-A)が表示されている場合があります。

0 25 50 100 メートル

1:1,200

1102

地番参考図

1053	1054	1055
1101	1102	1103
1151	1152	1153

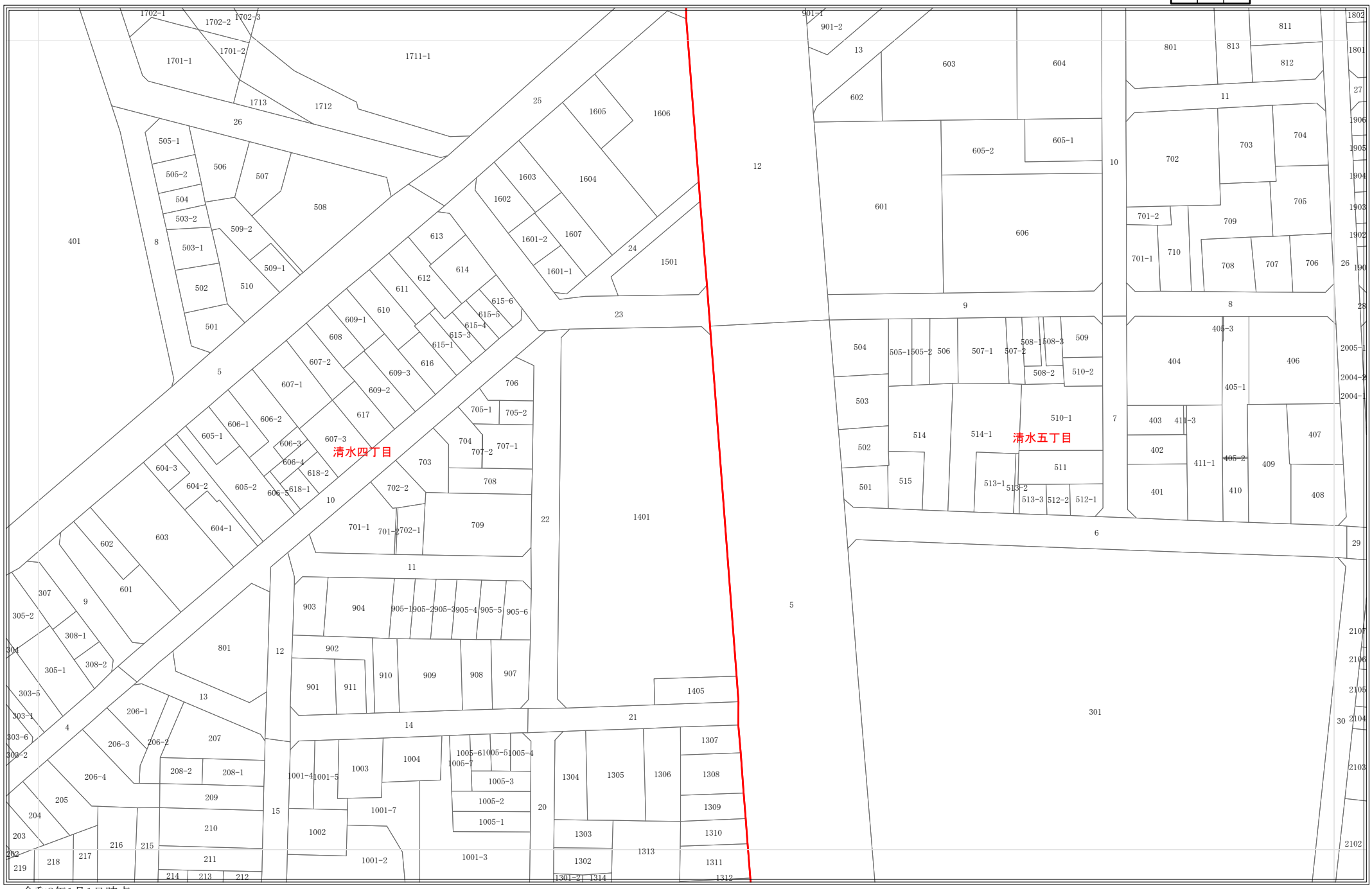

令和8年1月1日時点
・この図面は課税のために作成した図面です。権利関係等の根拠になるものではありません。
・無地番については、Nまたは名古屋市の内部管理番号（例：9876543-A)が表示されている場合があります。

0 25 50 100 メートル

1:1,200

1103

地番参考図

1054	1055	1056
1102	1103	1104
1152	1153	1154

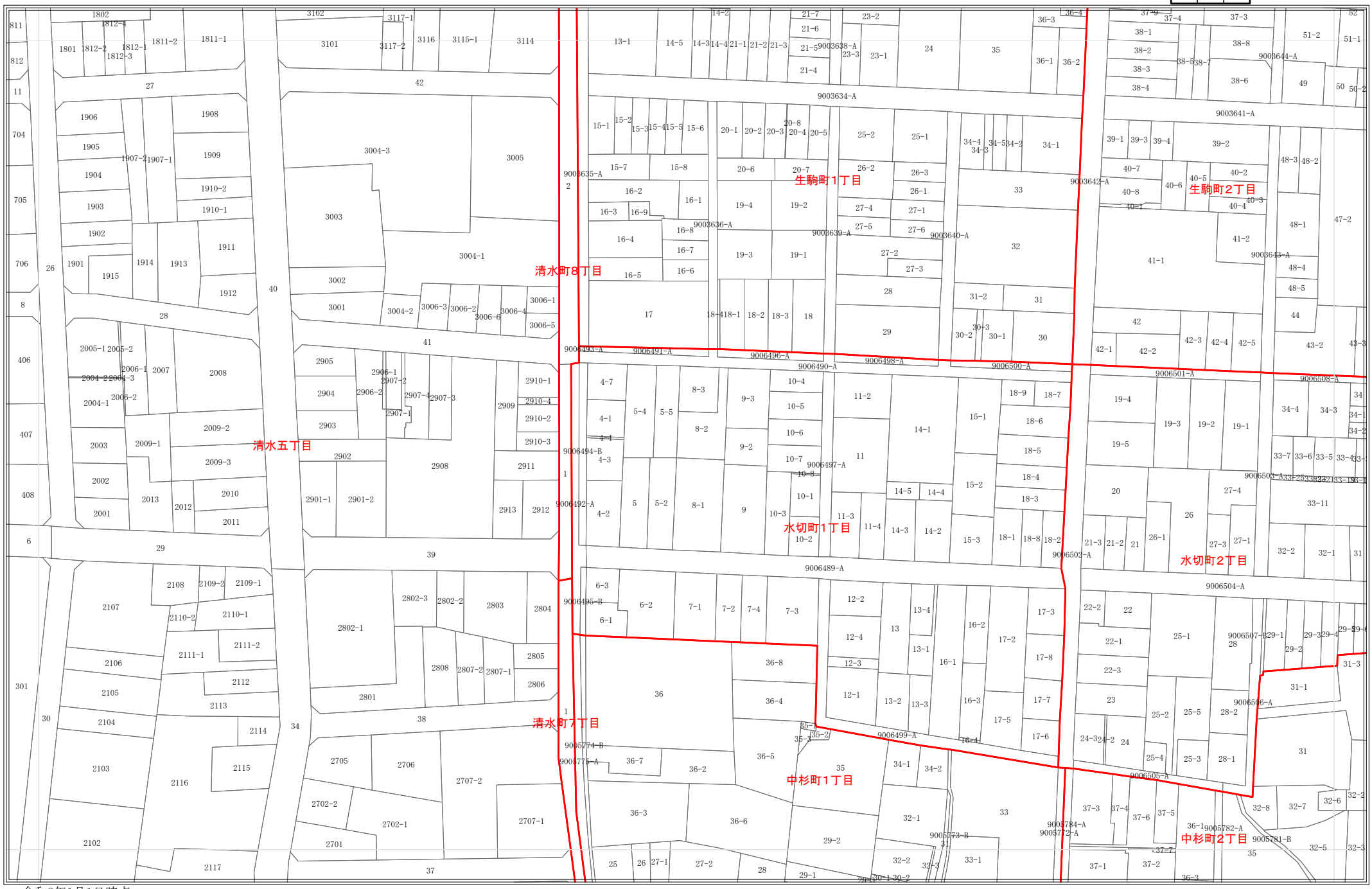

令和8年1月1日時点
・この図面は課税のために作成した図面です。権利関係等の根拠になるものではありません。
・無地番については、Nまたは名古屋市の内部管理番号（例：9876543-A)が表示されている場合があります。

0 25 50 100 メートル

1:1,200

1104

地番参考図

1055	1056	1057
1103	1104	1105
1153	1154	1155

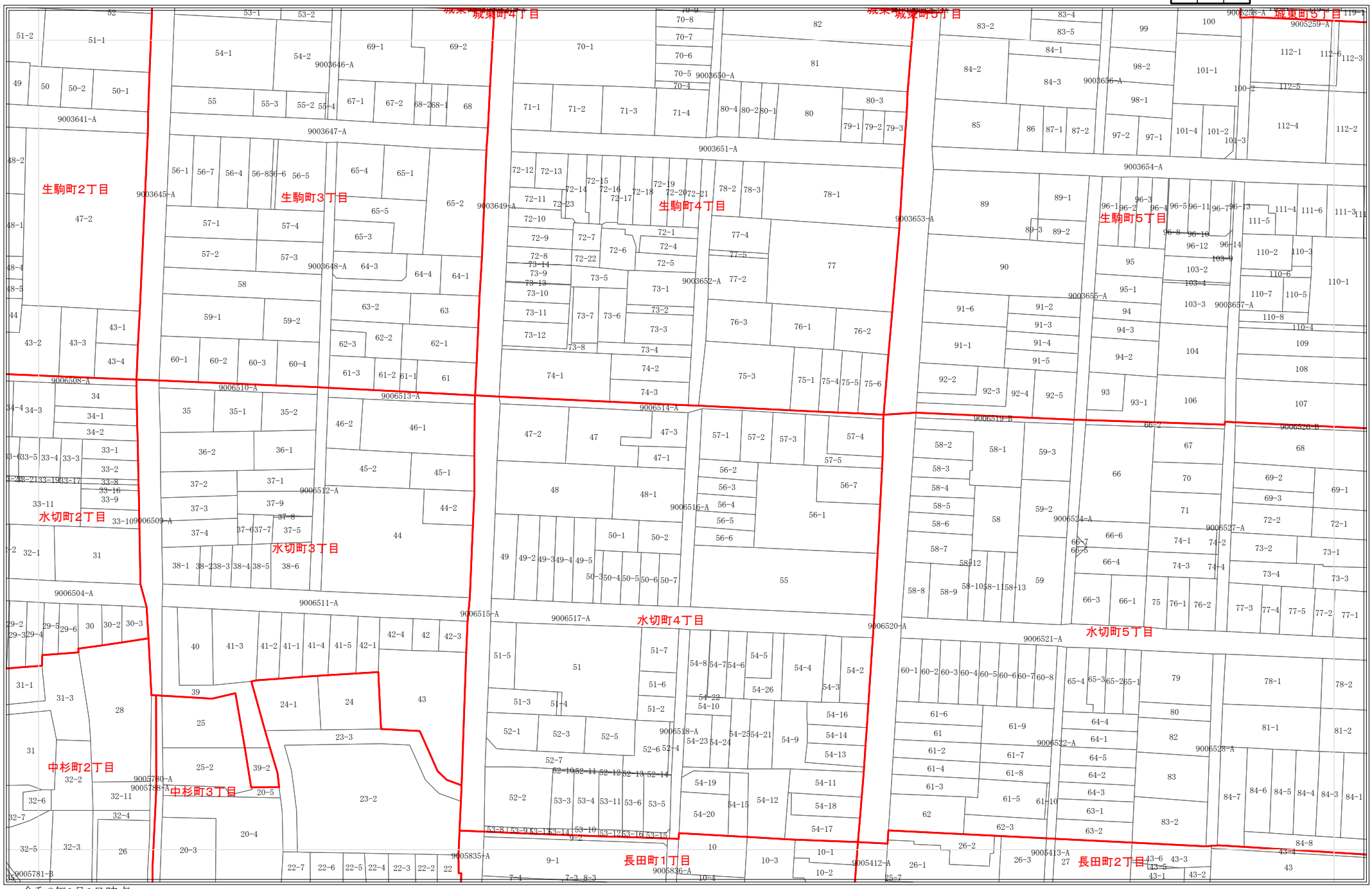

令和8年1月1日時点
・この図面は課税のために作成した図面です。権利関係等の根拠になるものではありません。
・無地番については、Nまたは名古屋市の内部管理番号（例：9876543-A)が表示されている場合があります。

0 25 50 100 メートル

1:1,200

1105

地番参考図

1056	1057	1058
1104	1105	1106
1154	1155	1156

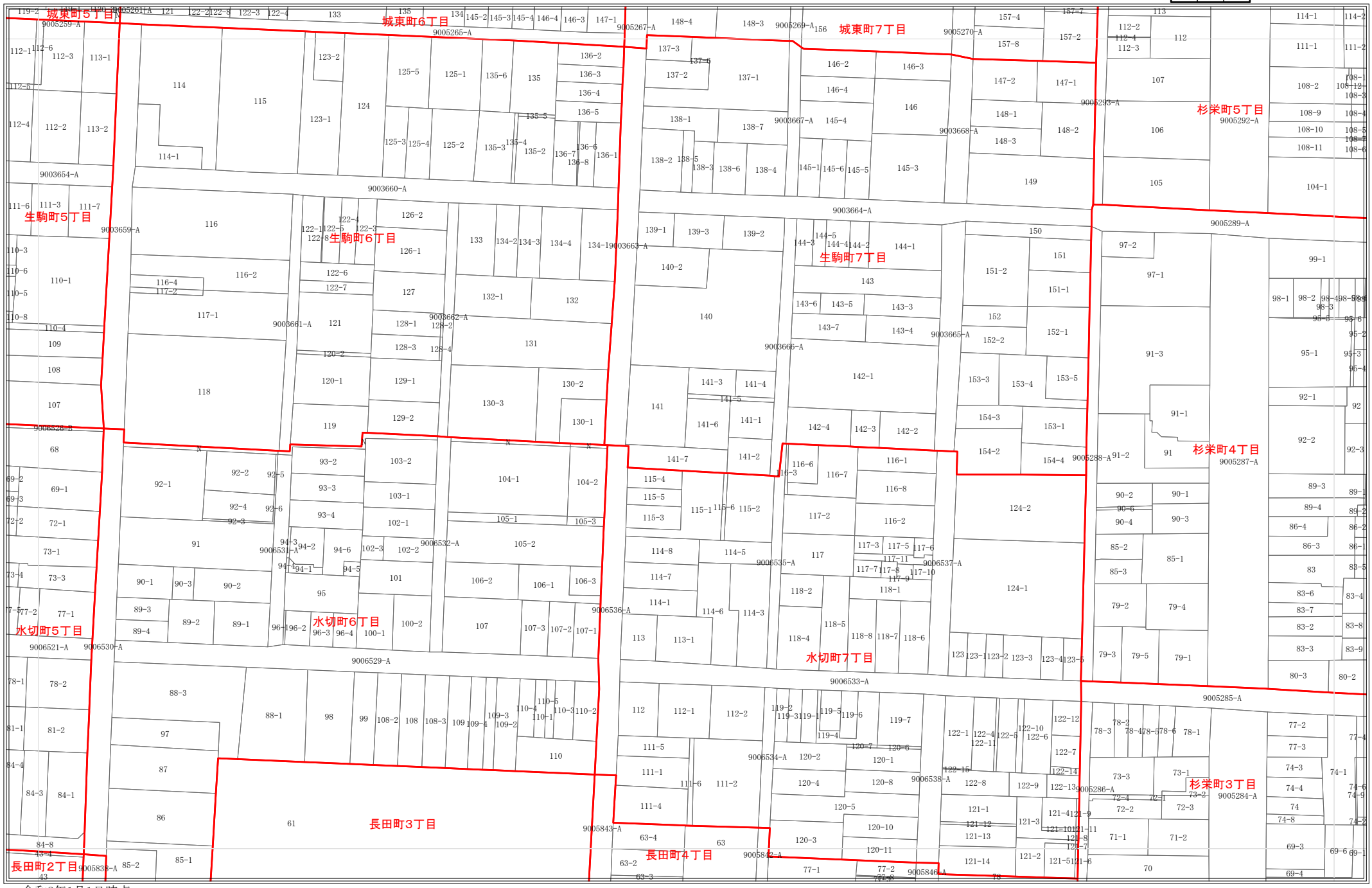

令和8年1月1日時点

・この図面は課税のために作成した図面です。権利関係等の根拠になるものではありません。

・無地番については、Nまたは名古屋市の内部管理番号（例：9876543-A)が表示されている場合があります。

0 25 50 100 メートル

1:1,200

1106

地番参考図

1057	1058	1059
1105	1106	1107
1155	1156	1157

令和8年1月1日時点
・この図面は課税のために作成した図面です。権利関係等の根拠になるものではありません。
・無地番については、Nまたは名古屋市の内部管理番号（例：9876543-A)が表示されている場合があります。

0 25 50 100 メートル

1:1,200

1107

地番参考図

1058	1059	1060
1106	1107	1108
1156	1157	1158

令和8年1月1日時点
・この図面は課税のために作成した図面です。権利関係等の根拠になるものではありません。
・無地番については、Nまたは名古屋市の内部管理番号（例：9876543-A)が表示されている場合があります。

0 25 50 100 メートル

1:1,200

1108

地番参考図

1059	1060	1061
1107	1108	1109
1157	1158	1159

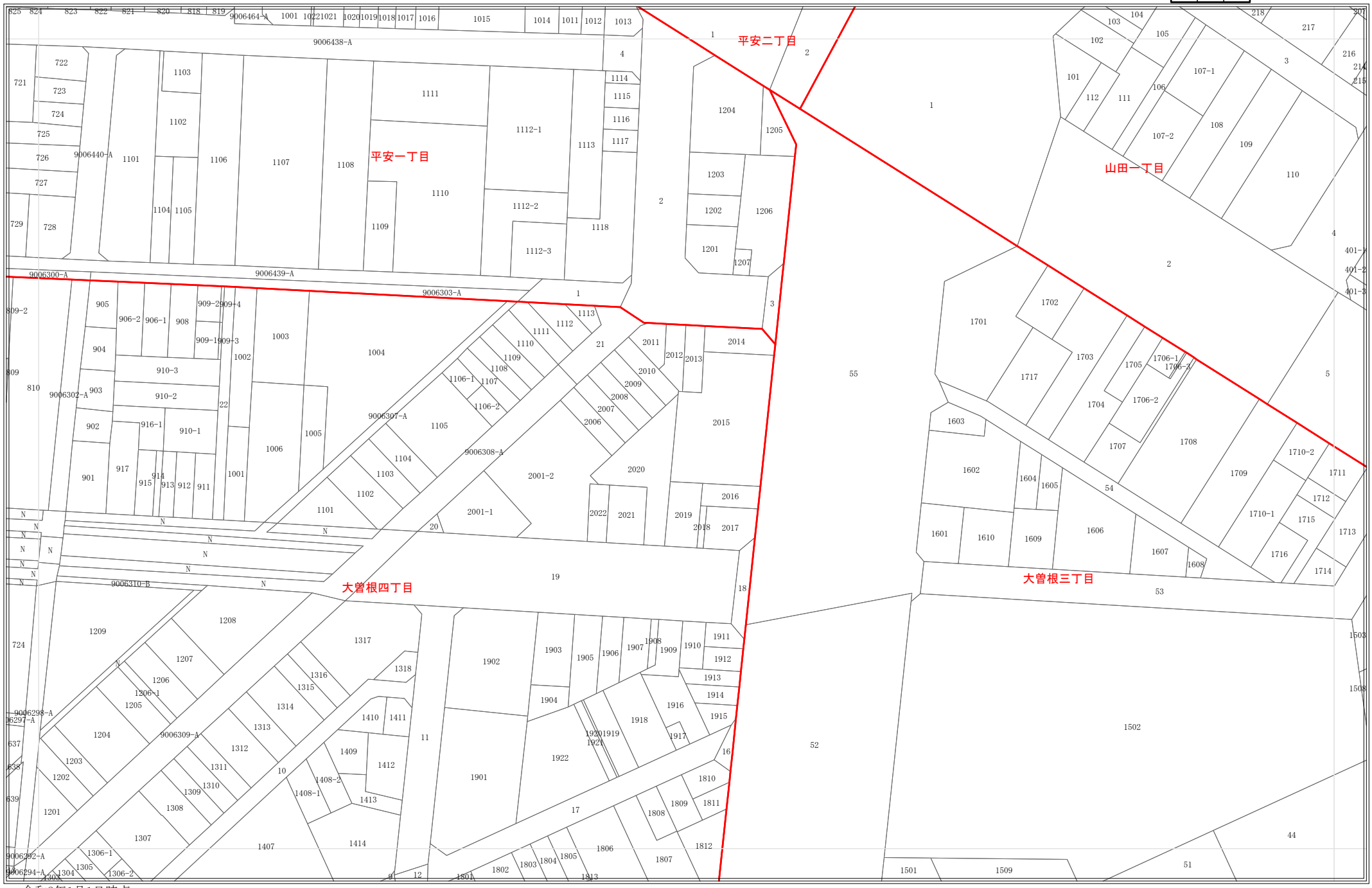

令和8年1月1日時点
・この図面は課税のために作成した図面です。権利関係等の根拠になるものではありません。
・無地番については、Nまたは名古屋市の内部管理番号（例：9876543-A)が表示されている場合があります。

0 25 50 100 メートル

1:1,200

1109

地番参考図

1060	1061	1062
1108	1109	1110
1158	1159	1160

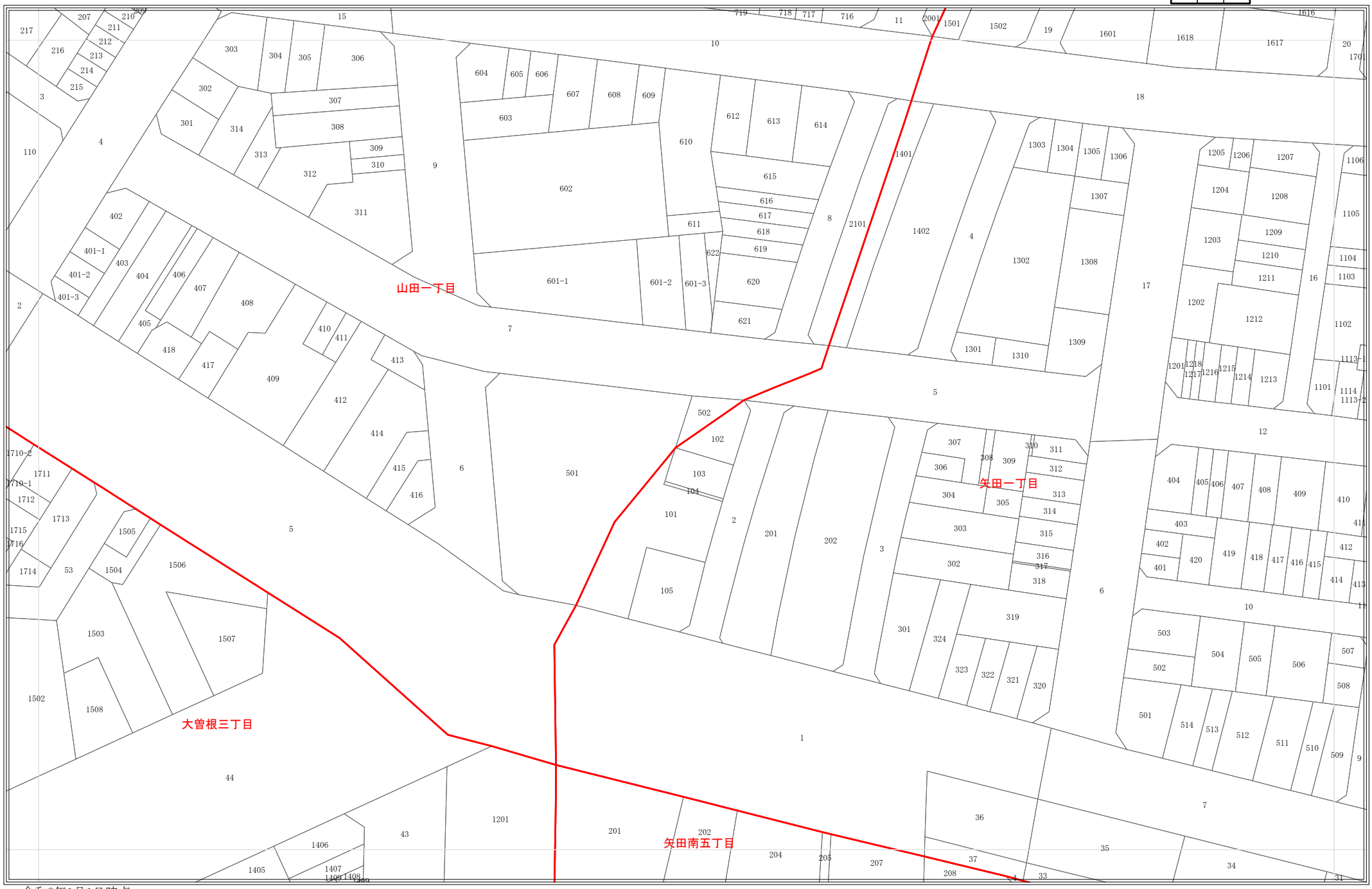

令和8年1月1日時点
・この図面は課税のために作成した図面です。権利関係等の根拠になるものではありません。
・無地番については、Nまたは名古屋市の内部管理番号（例：9876543-A)が表示されている場合があります。

0 25 50 100 メートル

1:1,200

1148

地番参考図

1097	1098	1099
1147	1148	1149
1198	1199	1200

令和8年1月1日時点
・この図面は課税のために作成した図面です。権利関係等の根拠になるものではありません。
・無地番については、Nまたは名古屋市の内部管理番号（例：9876543-A)が表示されている場合があります。

0 25 50 100 メートル

1:1,200

1149

地番参考図

1098	1099	1100
1148	1149	1150
1199	1200	1201

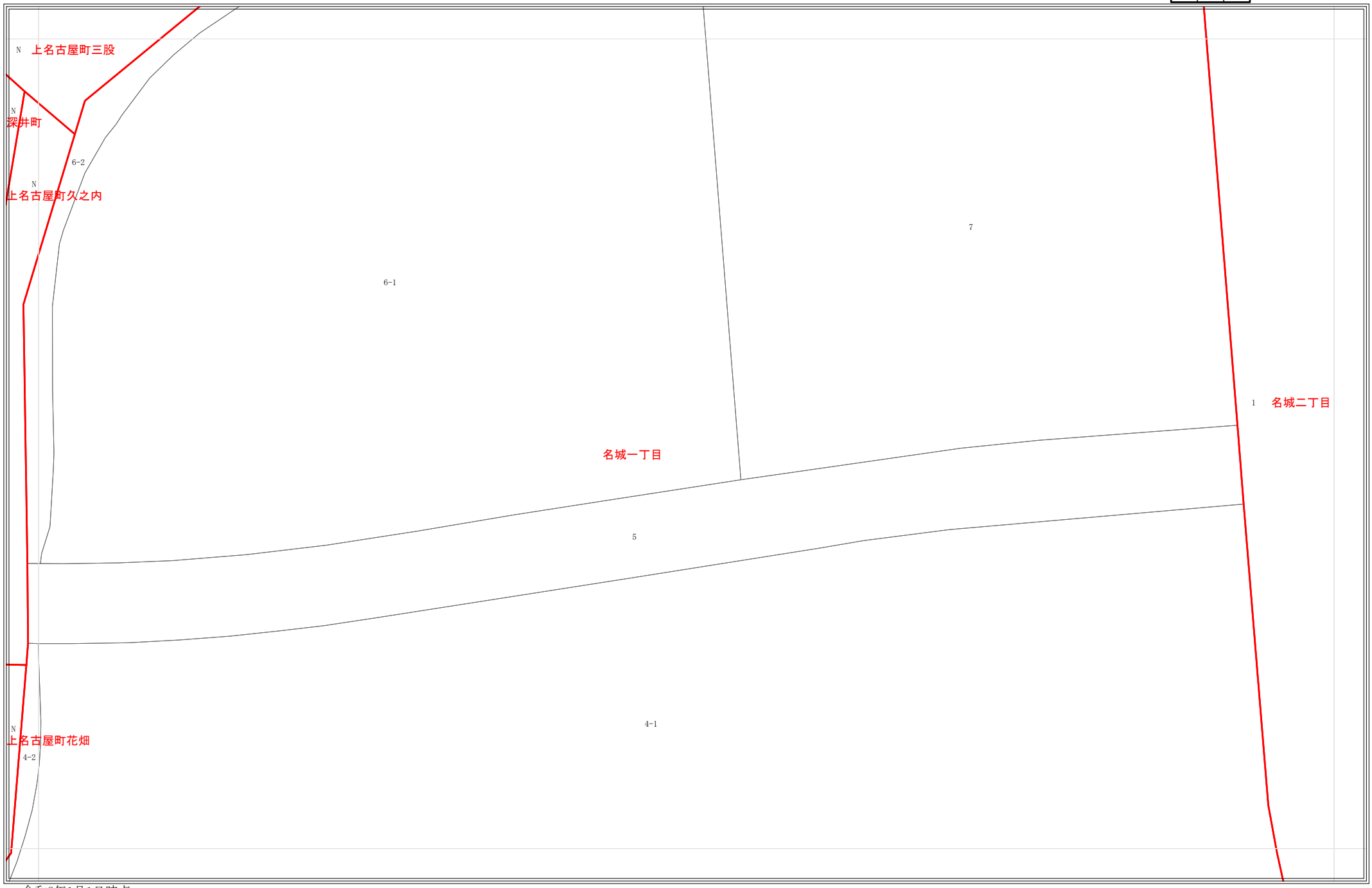

令和8年1月1日時点
・この図面は課税のために作成した図面です。権利関係等の根拠になるものではありません。
・無地番については、Nまたは名古屋市の内部管理番号（例：9876543-A)が表示されている場合があります。

0 25 50 100 メートル

1:1,200

1150

地番参考図

1099	1100	1101
1149	1150	1151
1200	1201	1202

令和8年1月1日時点
・この図面は課税のために作成した図面です。権利関係等の根拠になるものではありません。
・無地番については、Nまたは名古屋市の内部管理番号（例：9876543-A)が表示されている場合があります。

0 25 50 100 メートル

1:1,200

1151

地番参考図

1100	1101	1102
1150	1151	1152
1201	1202	1203

令和8年1月1日時点
・この図面は課税のために作成した図面です。権利関係等の根拠になるものではありません。
・無地番については、Nまたは名古屋市の内部管理番号（例：9876543-A)が表示されている場合があります。

0 25 50 100 メートル

1:1,200

1152

地番参考図

1101	1102	1103
1151	1152	1153
1202	1203	1204

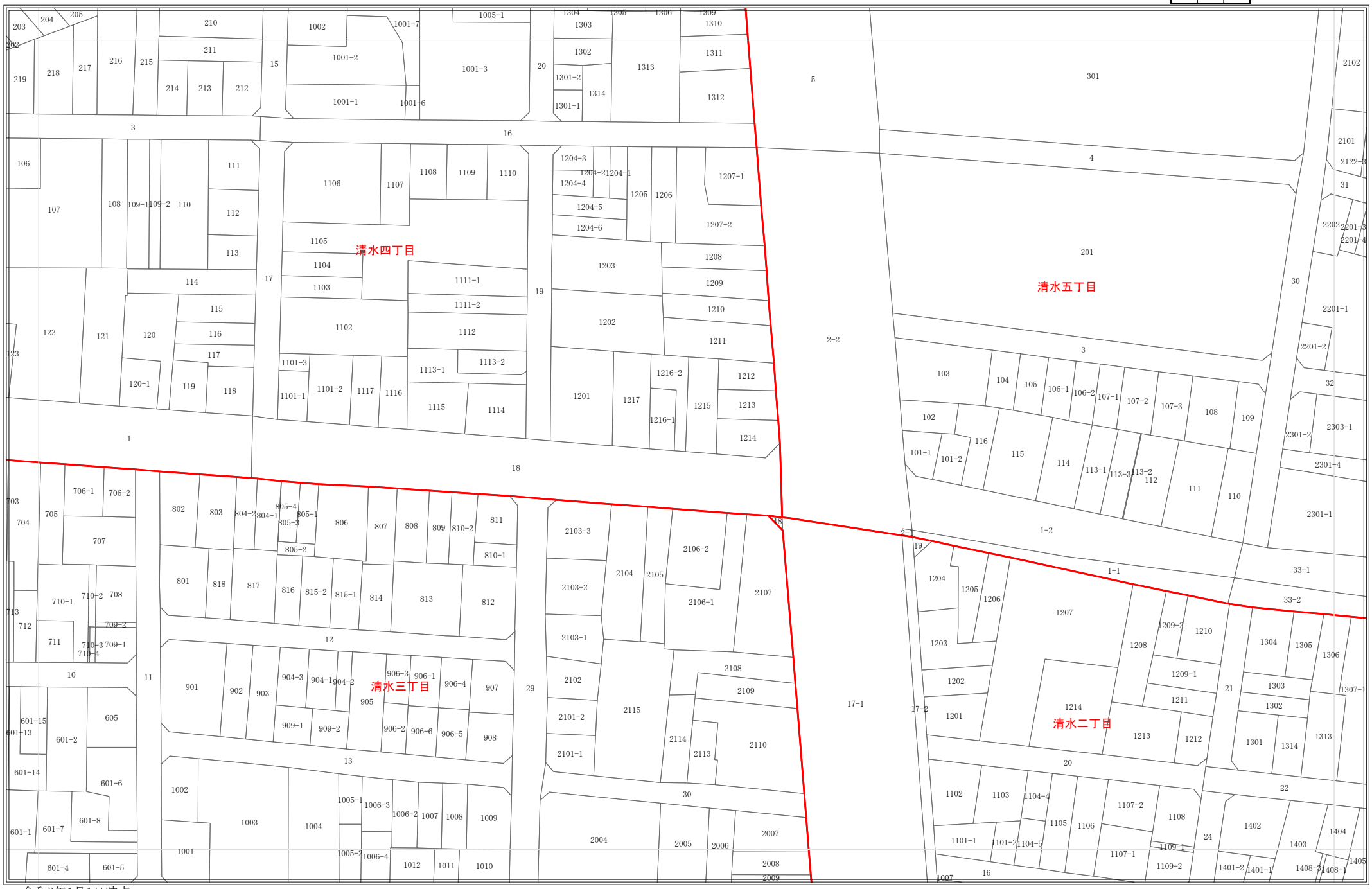

令和8年1月1日時点
・この図面は課税のために作成した図面です。権利関係等の根拠になるものではありません。
・無地番については、Nまたは名古屋市の内部管理番号（例：9876543-A)が表示されている場合があります。

0 25 50 100 メートル

1:1,200

1153

地番参考図

1102	1103	1104
1152	1153	1154
1203	1204	1205

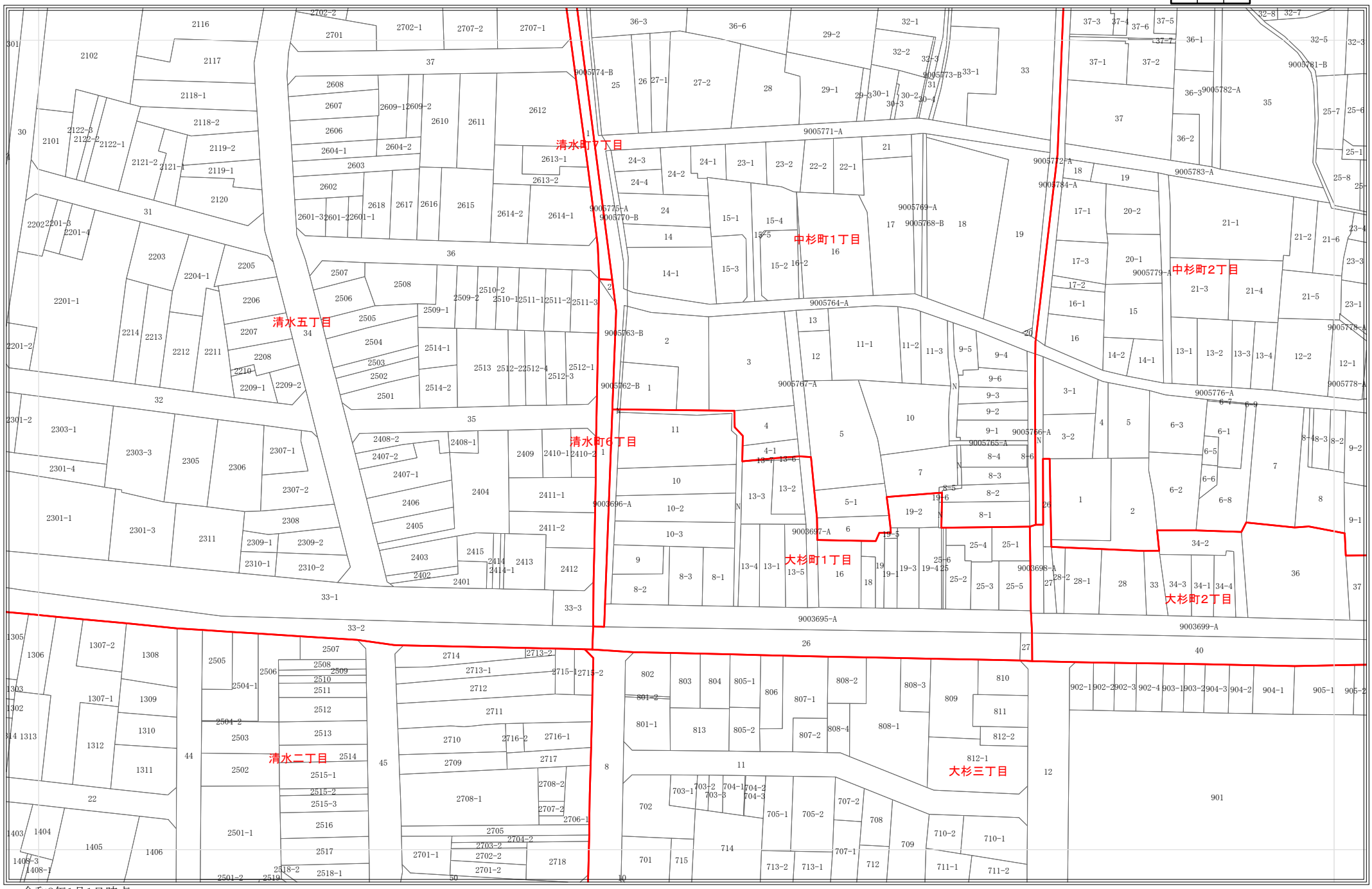

令和8年1月1日時点
・この図面は課税のために作成した図面です。権利関係等の根拠になるものではありません。
・無地番については、Nまたは名古屋市の内部管理番号（例：9876543-A)が表示されている場合があります。

0 25 50 100 メートル

1:1,200

1154

地番参考図

1103	1104	1105
1153	1154	1155
1204	1205	1206

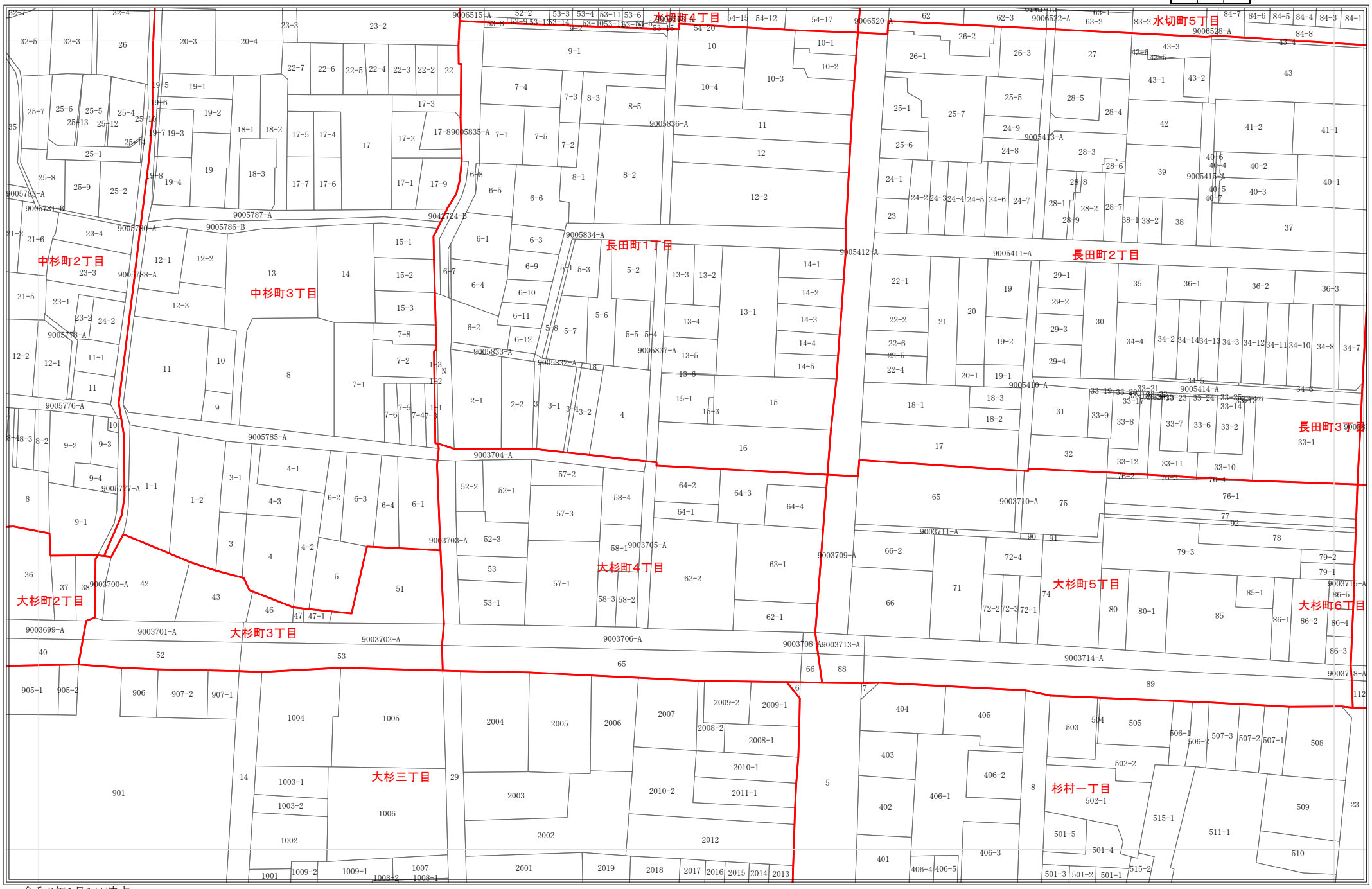

令和8年1月1日時点
・この図面は課税のために作成した図面です。権利関係等の根拠になるものではありません。
・無地番については、Nまたは名古屋市の内部管理番号（例：9876543-A)が表示されている場合があります。

0 25 50 100 メートル

1:1,200

1155

地番参考図

1104	1105	1106
1154	1155	1156
1205	1206	1207

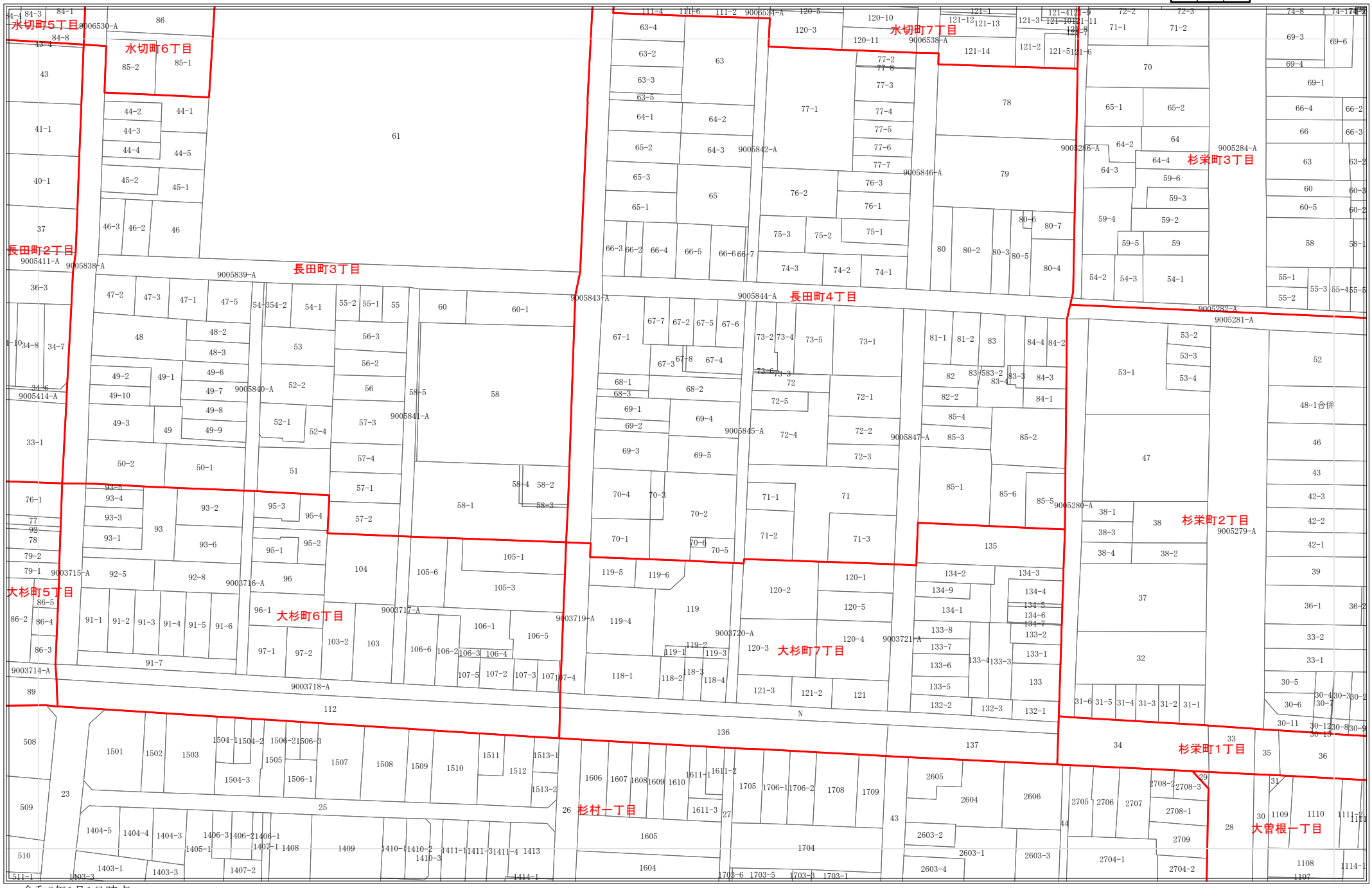

令和8年1月1日時点
・この図面は課税のために作成した図面です。権利関係等の根拠になるものではありません。
・無地番については、Nまたは名古屋市の内部管理番号（例：9876543-A)が表示されている場合があります。

0 25 50 100 メートル

1:1,200

1156

地番参考図

1105	1106	1107
1155	1156	1157
1206	1207	1208

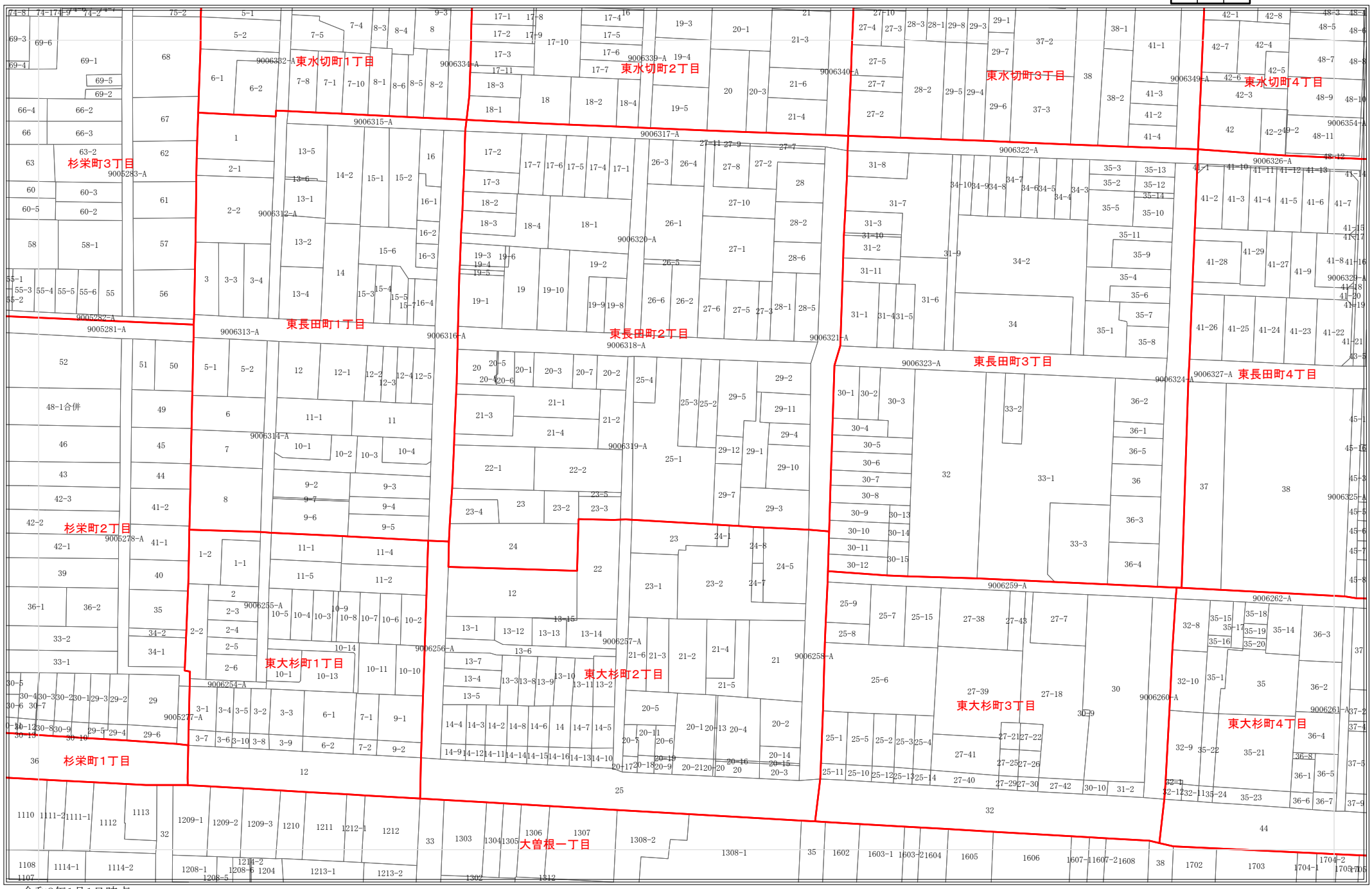

令和8年1月1日時点
・この図面は課税のために作成した図面です。権利関係等の根拠になるものではありません。
・無地番については、Nまたは名古屋市の内部管理番号（例：9876543-A)が表示されている場合があります。

0 25 50 100 メートル

1:1,200

1157

地番参考図

1106	1107	1108
1156	1157	1158
1207	1208	1209

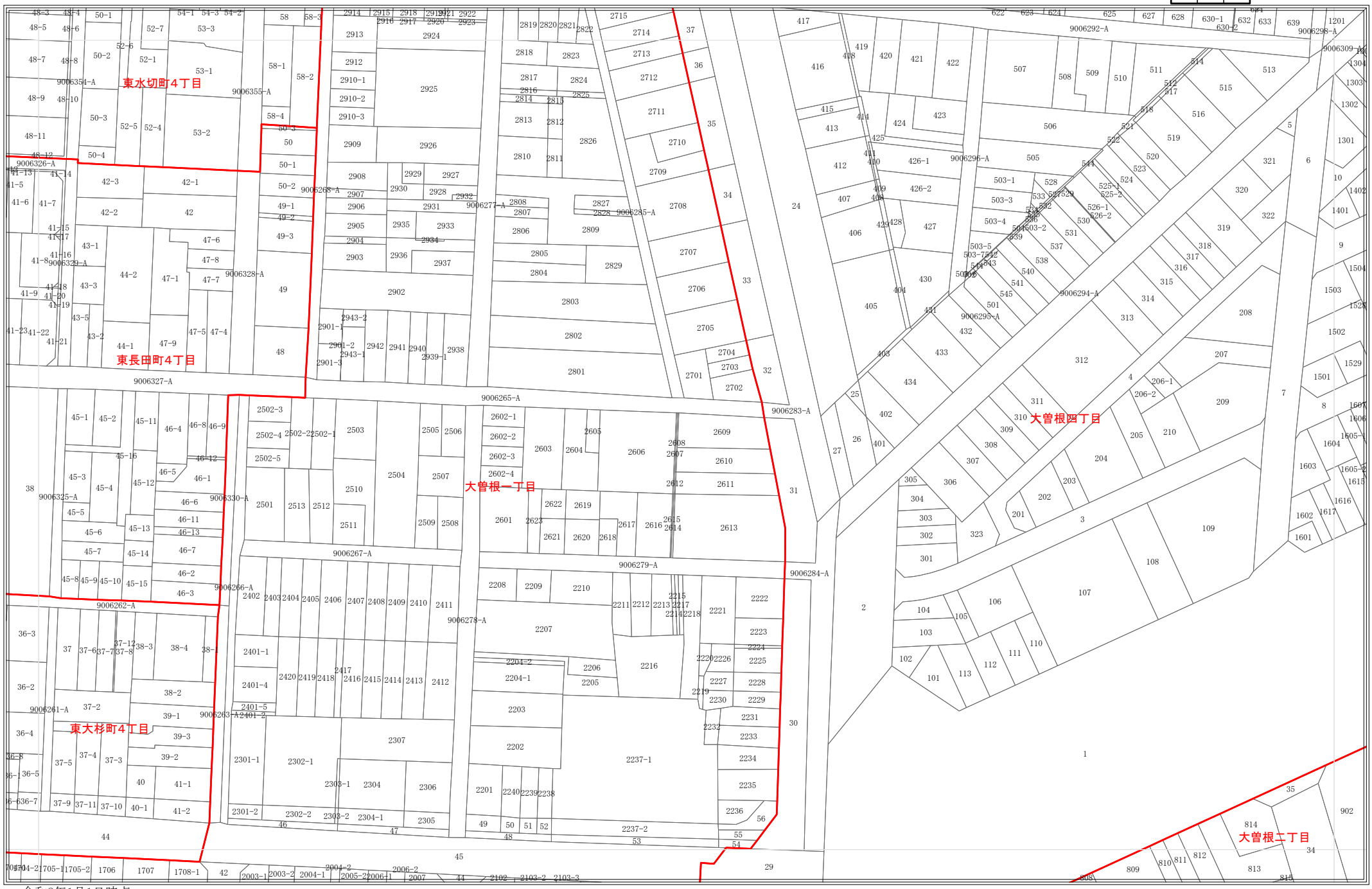

令和8年1月1日時点
・この図面は課税のために作成した図面です。権利関係等の根拠になるものではありません。
・無地番については、Nまたは名古屋市の内部管理番号（例：9876543-A)が表示されている場合があります。

0 25 50 100 メートル

1:1,200

1158

地番参考図

1107	1108	1109
1157	1158	1159
1208	1209	1210

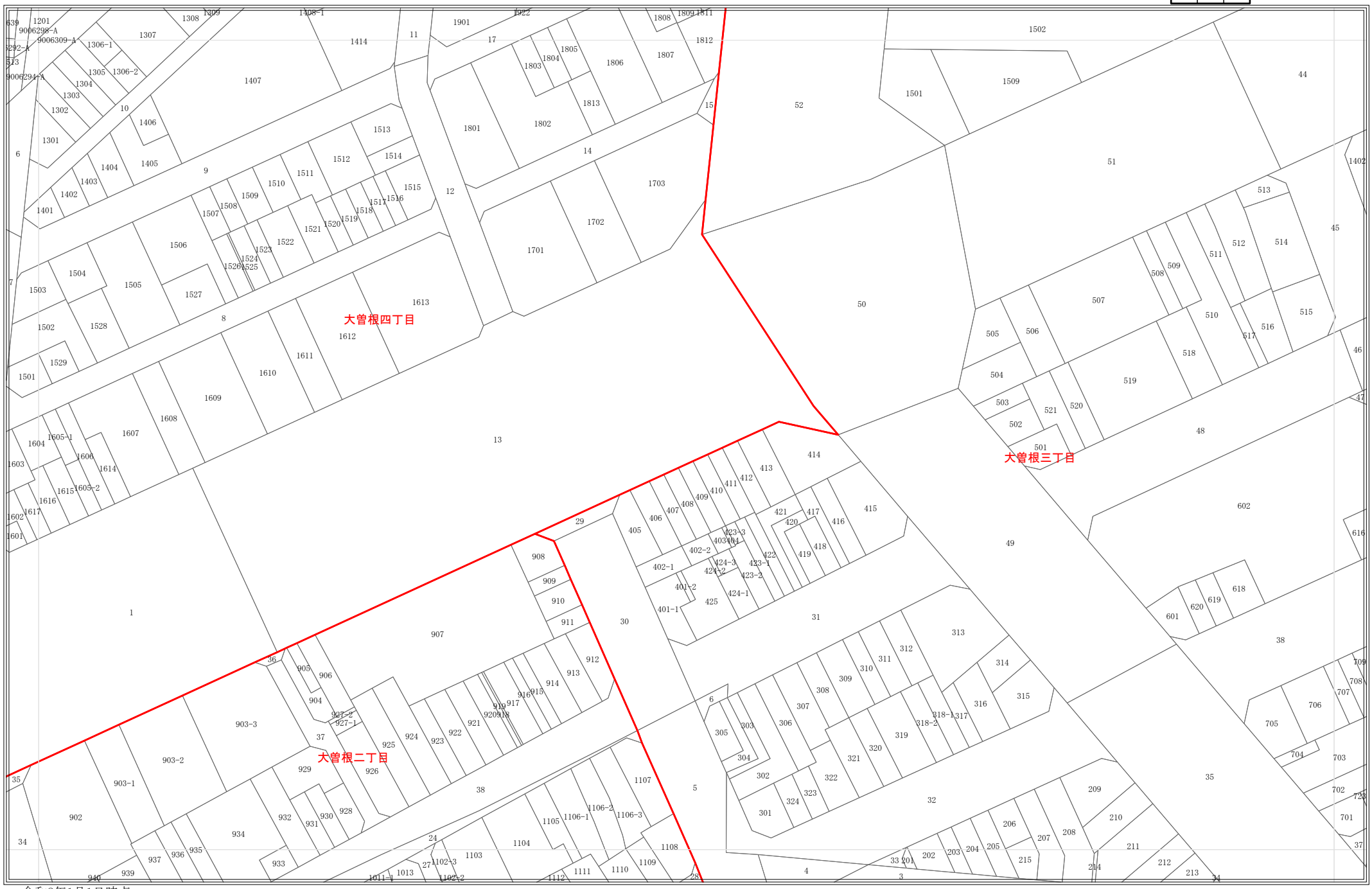

令和8年1月1日時点
・この図面は課税のために作成した図面です。権利関係等の根拠になるものではありません。
・無地番については、Nまたは名古屋市の内部管理番号（例：9876543-A)が表示されている場合があります。

0 25 50 100 メートル

1:1,200

1159

地番参考図

1108	1109	1110
1158	1159	1160
1209	1210	1211

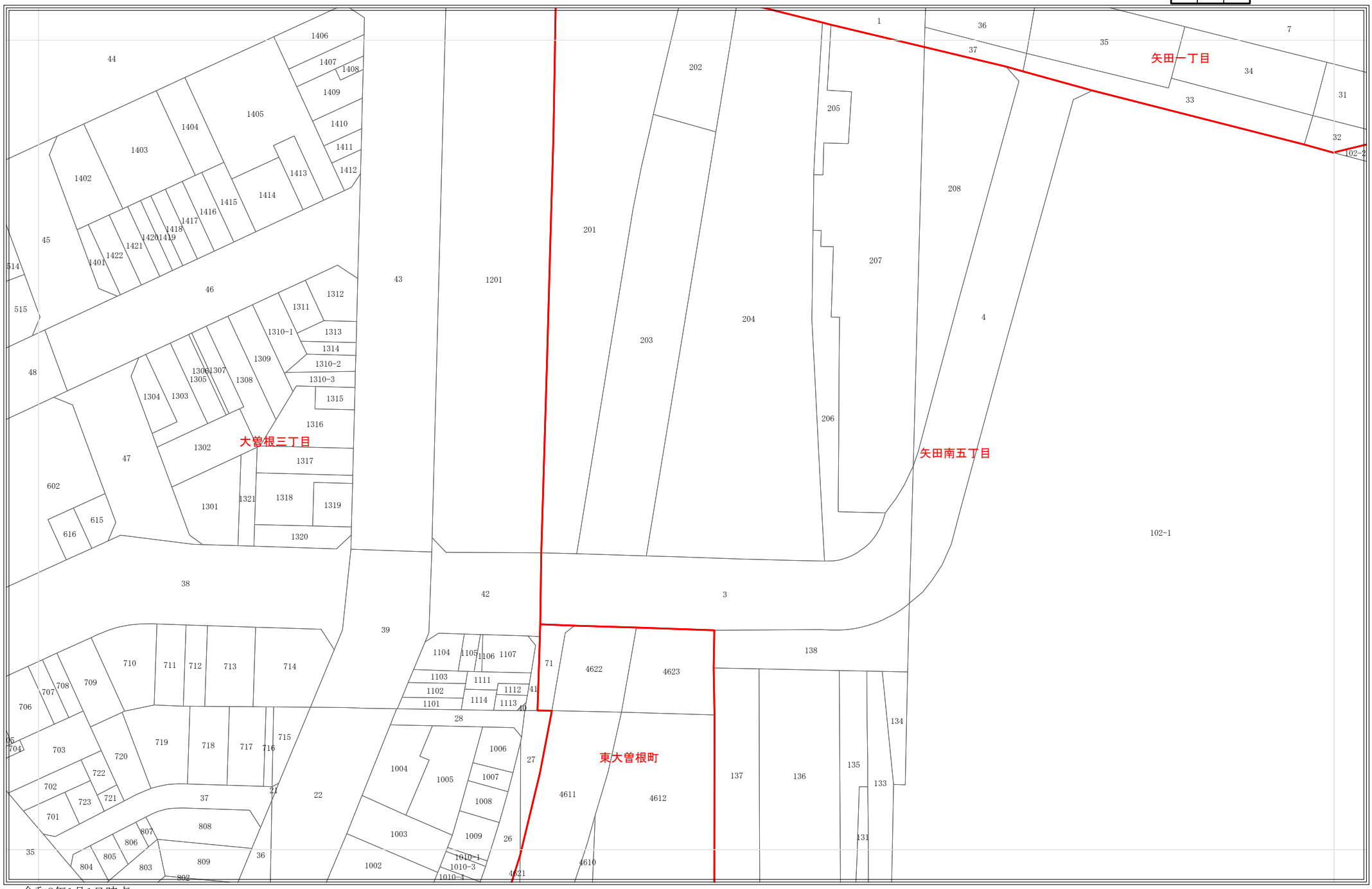

令和8年1月1日時点
・この図面は課税のために作成した図面です。権利関係等の根拠になるものではありません。
・無地番については、Nまたは名古屋市の内部管理番号（例：9876543-A)が表示されている場合があります。

0 25 50 100 メートル

1:1,200

1199

地番参考図

1147	1148	1149
1198	1199	1200
1248	1249	1250

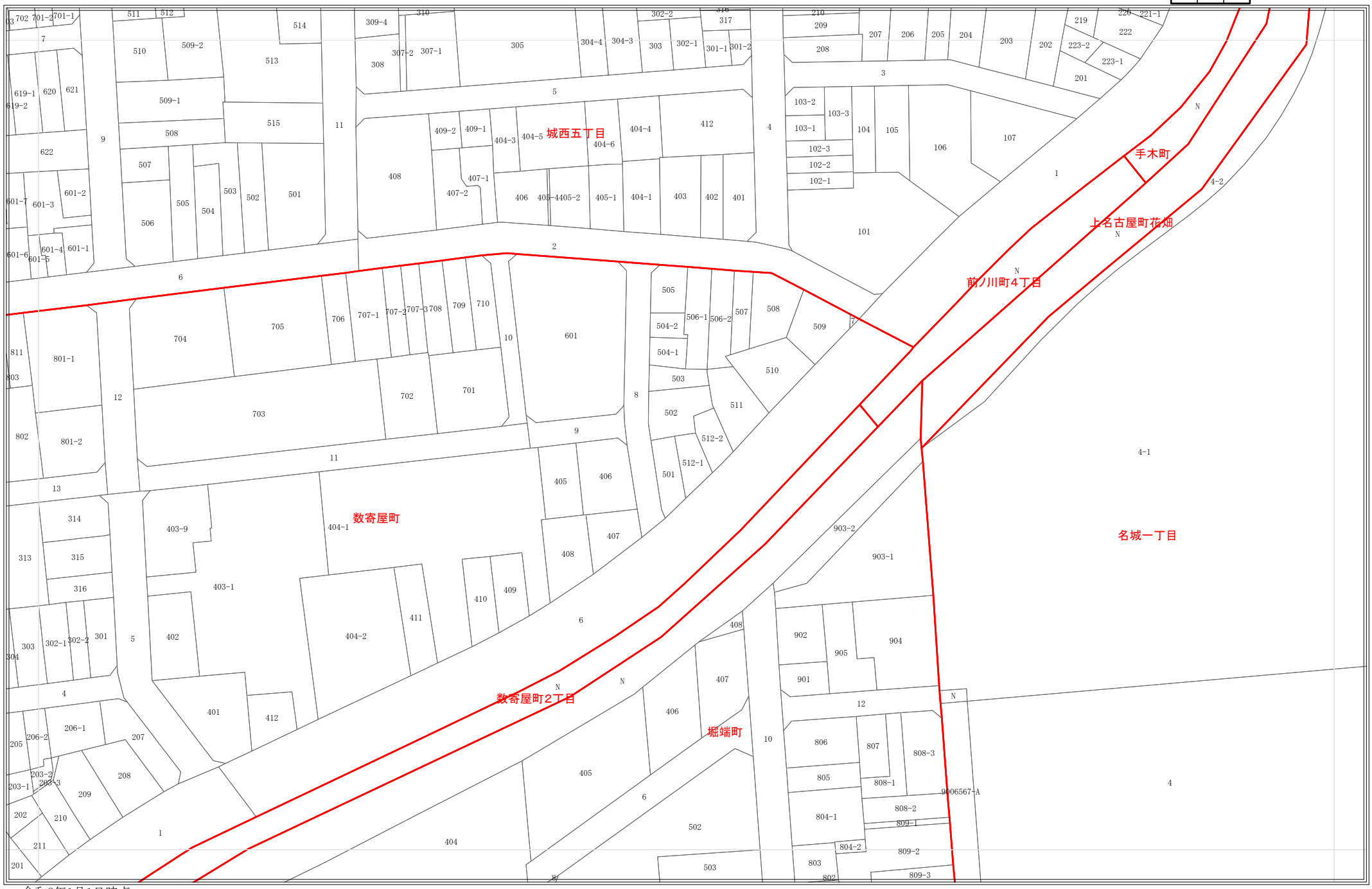

令和8年1月1日時点
・この図面は課税のために作成した図面です。権利関係等の根拠になるものではありません。
・無地番については、Nまたは名古屋市の内部管理番号（例：9876543-A)が表示されている場合があります。

0 25 50 100 メートル

1:1,200

1200

地番参考図

1148	1149	1150
1199	1200	1201
1249	1250	1251

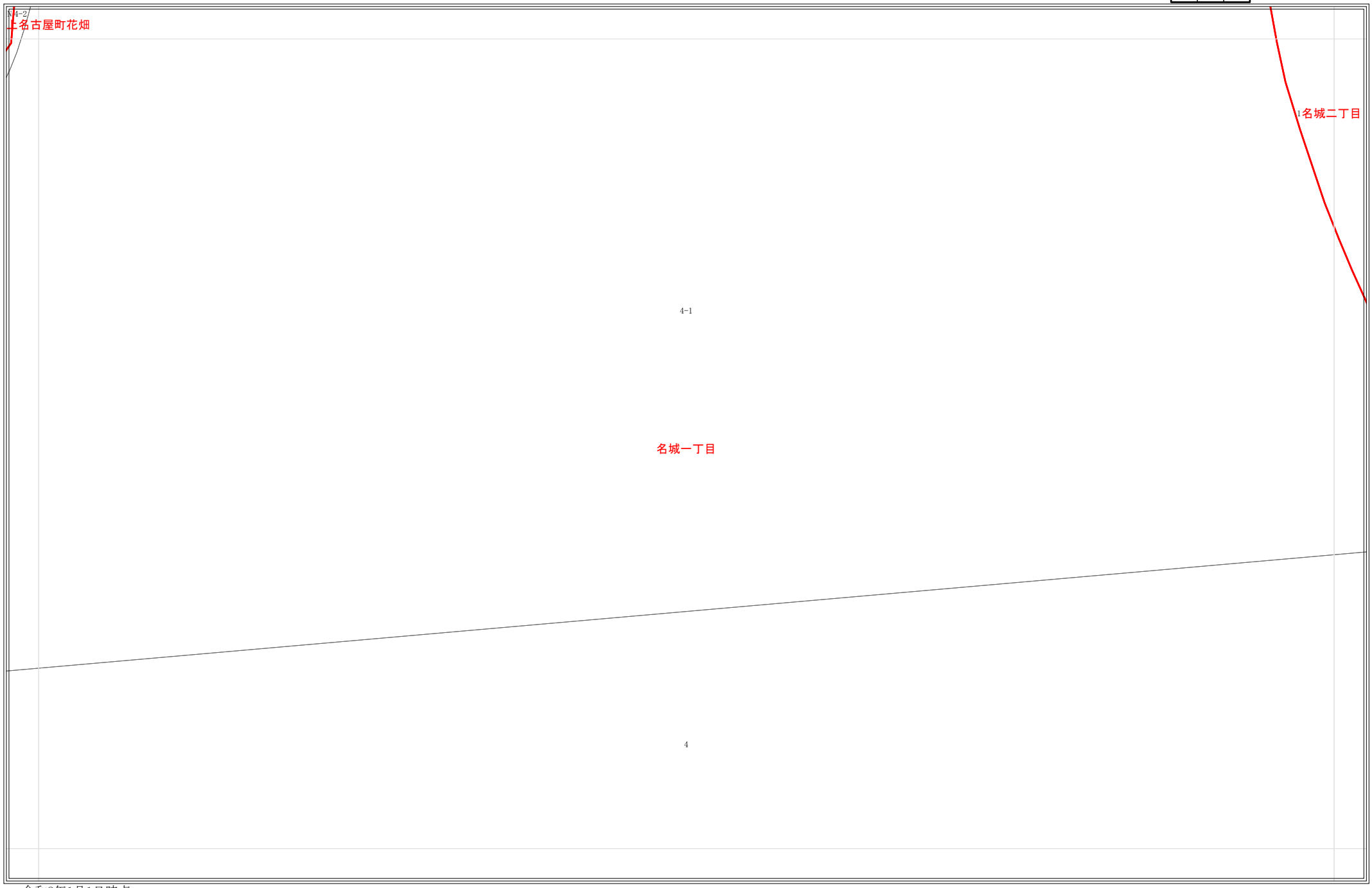

令和8年1月1日時点
・この図面は課税のために作成した図面です。権利関係等の根拠になるものではありません。
・無地番については、Nまたは名古屋市の内部管理番号（例：9876543-A)が表示されている場合があります。

0 25 50 100 メートル

1:1,200

1201

地番参考図

1149	1150	1151
1200	1201	1202
1250	1251	1252

令和8年1月1日時点
・この図面は課税のために作成した図面です。権利関係等の根拠になるものではありません。
・無地番については、Nまたは名古屋市の内部管理番号（例：9876543-A)が表示されている場合があります。

0 25 50 100 メートル

1:1,200

1202

地番参考図

1150	1151	1152
1201	1202	1203
1251	1252	1253

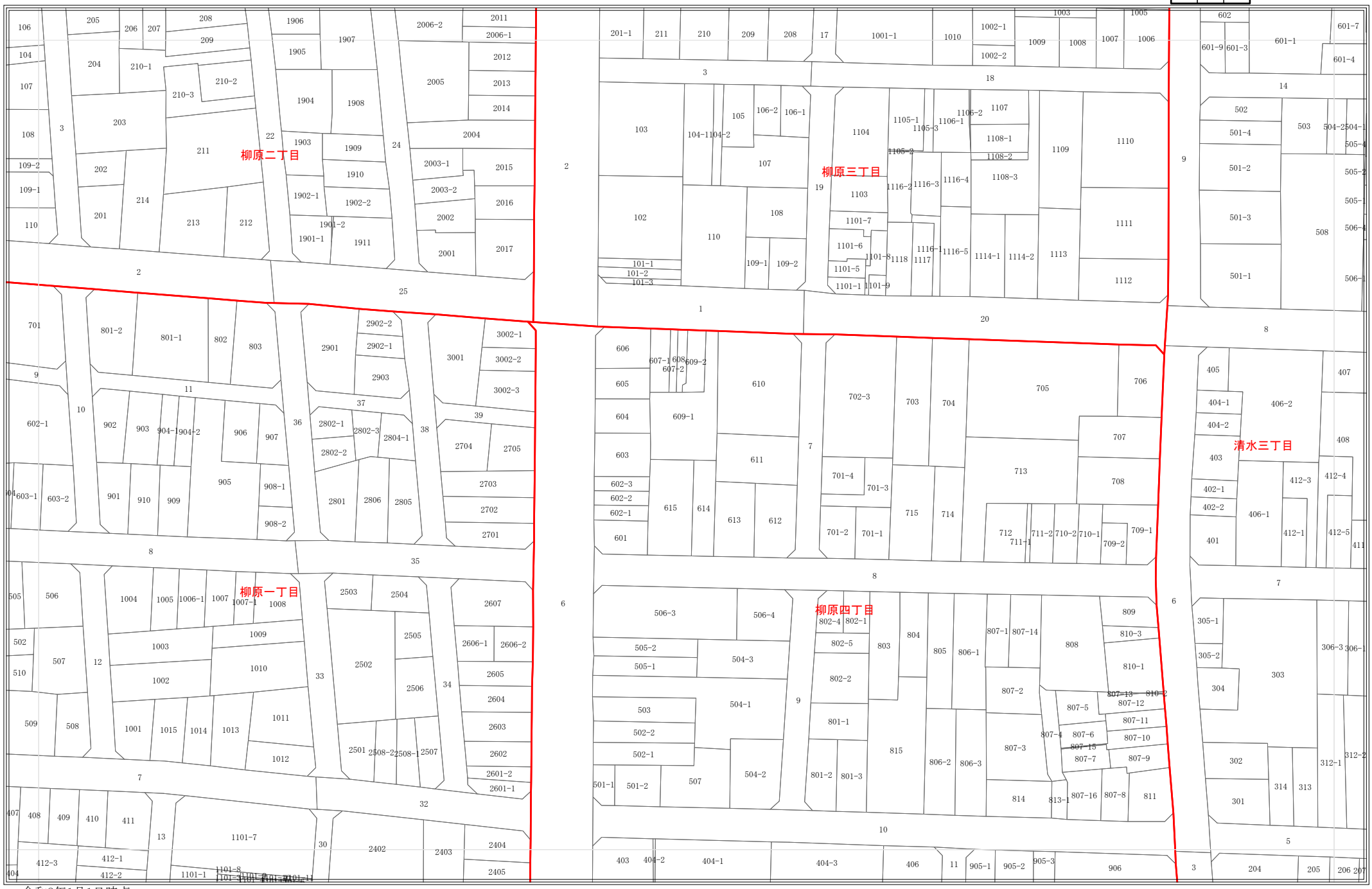

令和8年1月1日時点
・この図面は課税のために作成した図面です。権利関係等の根拠になるものではありません。
・無地番については、Nまたは名古屋市の内部管理番号（例：9876543-A)が表示されている場合があります。

0 25 50 100 メートル

1:1,200

1203

地番参考図

1151	1152	1153
1202	1203	1204
1252	1253	1254

令和8年1月1日時点
・この図面は課税のために作成した図面です。権利関係等の根拠になるものではありません。
・無地番については、Nまたは名古屋市の内部管理番号（例：9876543-A)が表示されている場合があります。

0 25 50 100 メートル

1:1,200

1204

地番参考図

1152	1153	1154
1203	1204	1205
1253	1254	1255

令和8年1月1日時点
・この図面は課税のために作成した図面です。権利関係等の根拠になるものではありません。
・無地番については、Nまたは名古屋市の内部管理番号（例：9876543-A)が表示されている場合があります。

0 25 50 100 メートル

1:1,200

1205

地番参考図

1153	1154	1155
1204	1205	1206
1254	1255	1256

令和8年1月1日時点
・この図面は課税のために作成した図面です。権利関係等の根拠になるものではありません。
・無地番については、Nまたは名古屋市の内部管理番号（例：9876543-A)が表示されている場合があります。

0 25 50 100 メートル

1:1,200

1206

地番参考図

1154	1155	1156
1205	1206	1207
1255	1256	1257

令和8年1月1日時点
・この図面は課税のために作成した図面です。権利関係等の根拠になるものではありません。
・無地番については、Nまたは名古屋市の内部管理番号（例：9876543-A)が表示されている場合があります。

0 25 50 100 メートル

1:1,200

1207

地番参考図

1155	1156	1157
1206	1207	1208
1256	1257	1258

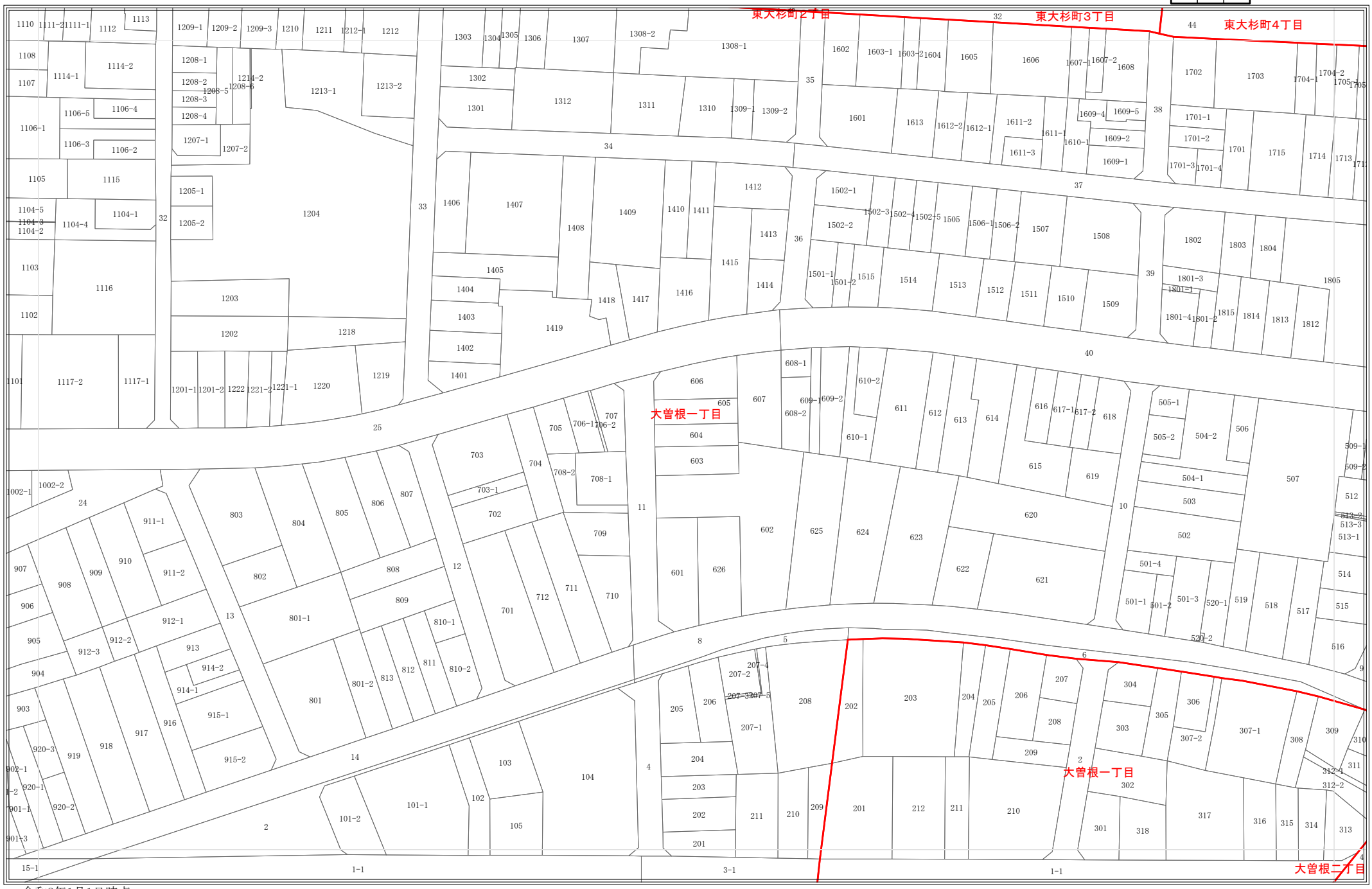

令和8年1月1日時点
・この図面は課税のために作成した図面です。権利関係等の根拠になるものではありません。
・無地番については、Nまたは名古屋市の内部管理番号（例：9876543-A)が表示されている場合があります。

0 25 50 100 メートル

1:1,200

1208

地番参考図

1156	1157	1158
1207	1208	1209
1257	1258	1259

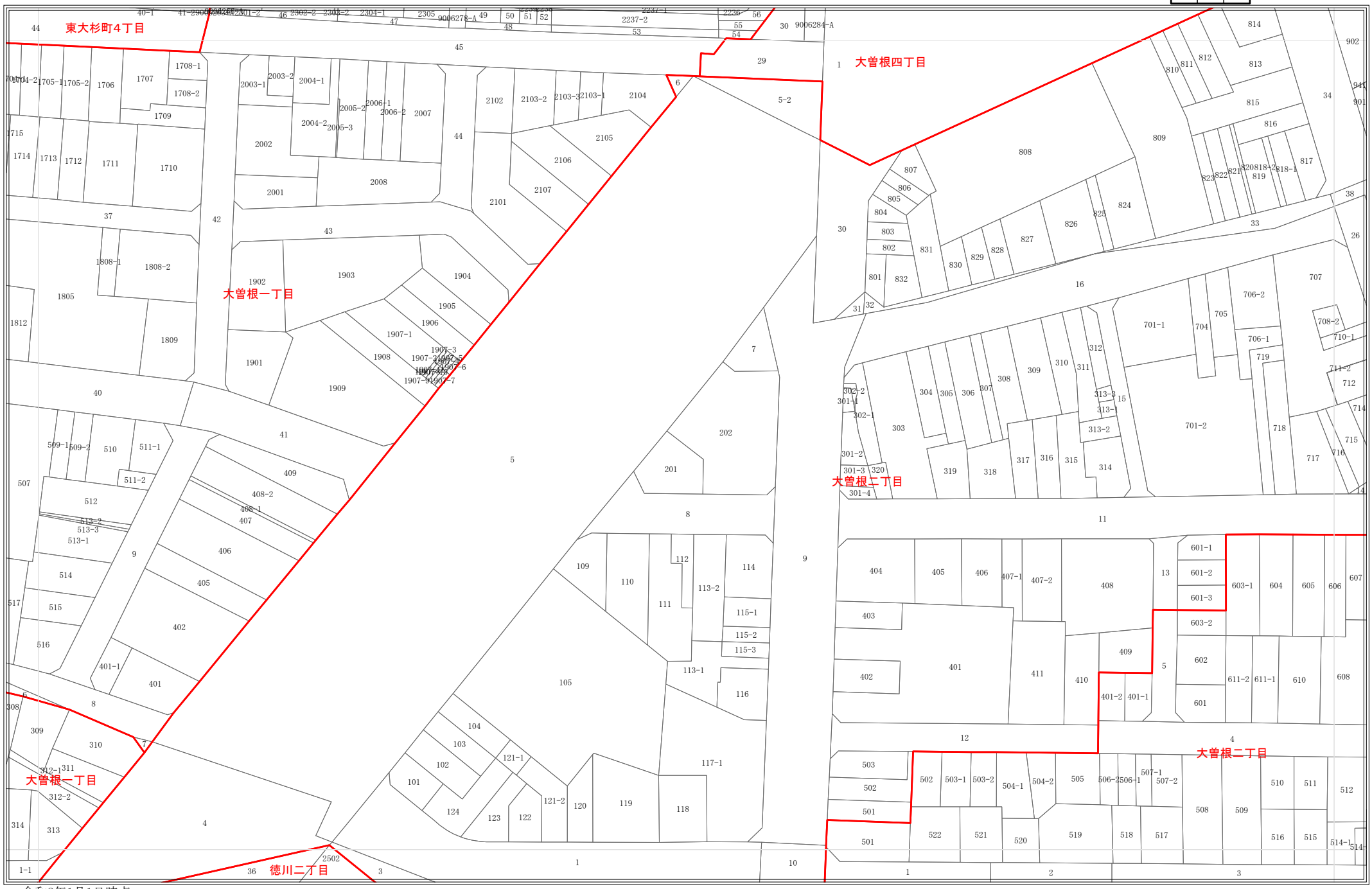

令和8年1月1日時点
・この図面は課税のために作成した図面です。権利関係等の根拠になるものではありません。
・無地番については、Nまたは名古屋市の内部管理番号（例：9876543-A)が表示されている場合があります。

0 25 50 100 メートル

1:1,200

1209

地番参考図

1157	1158	1159
1208	1209	1210
1258	1259	1260

令和8年1月1日時点
・この図面は課税のために作成した図面です。権利関係等の根拠になるものではありません。
・無地番については、Nまたは名古屋市の内部管理番号（例：9876543-A)が表示されている場合があります。

0 25 50 100 メートル

1:1,200

1210

地番参考図

1158	1159	1160
1209	1210	1211
1259	1260	1261

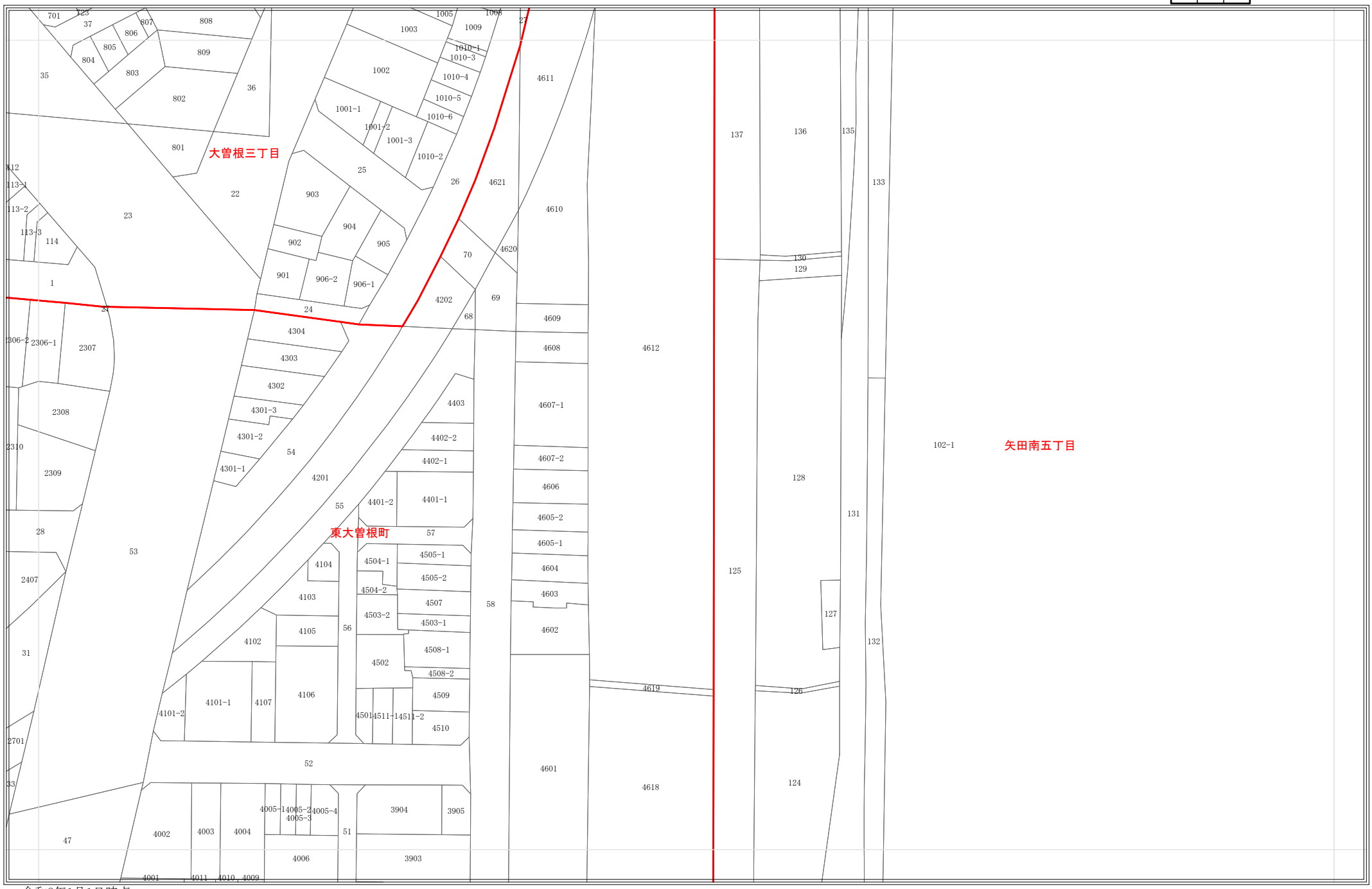

令和8年1月1日時点
・この図面は課税のために作成した図面です。権利関係等の根拠になるものではありません。
・無地番については、Nまたは名古屋市の内部管理番号（例：9876543-A)が表示されている場合があります。

0 25 50 100 メートル

1:1,200

1249

地番参考図

1198	1199	1200
1248	1249	1250
1298	1299	1300

令和8年1月1日時点
・この図面は課税のために作成した図面です。権利関係等の根拠になるものではありません。
・無地番については、Nまたは名古屋市の内部管理番号（例：9876543-A)が表示されている場合があります。

0 25 50 100 メートル

1:1,200

1250

地番参考図

1199	1200	1201
1249	1250	1251
1299	1300	1301

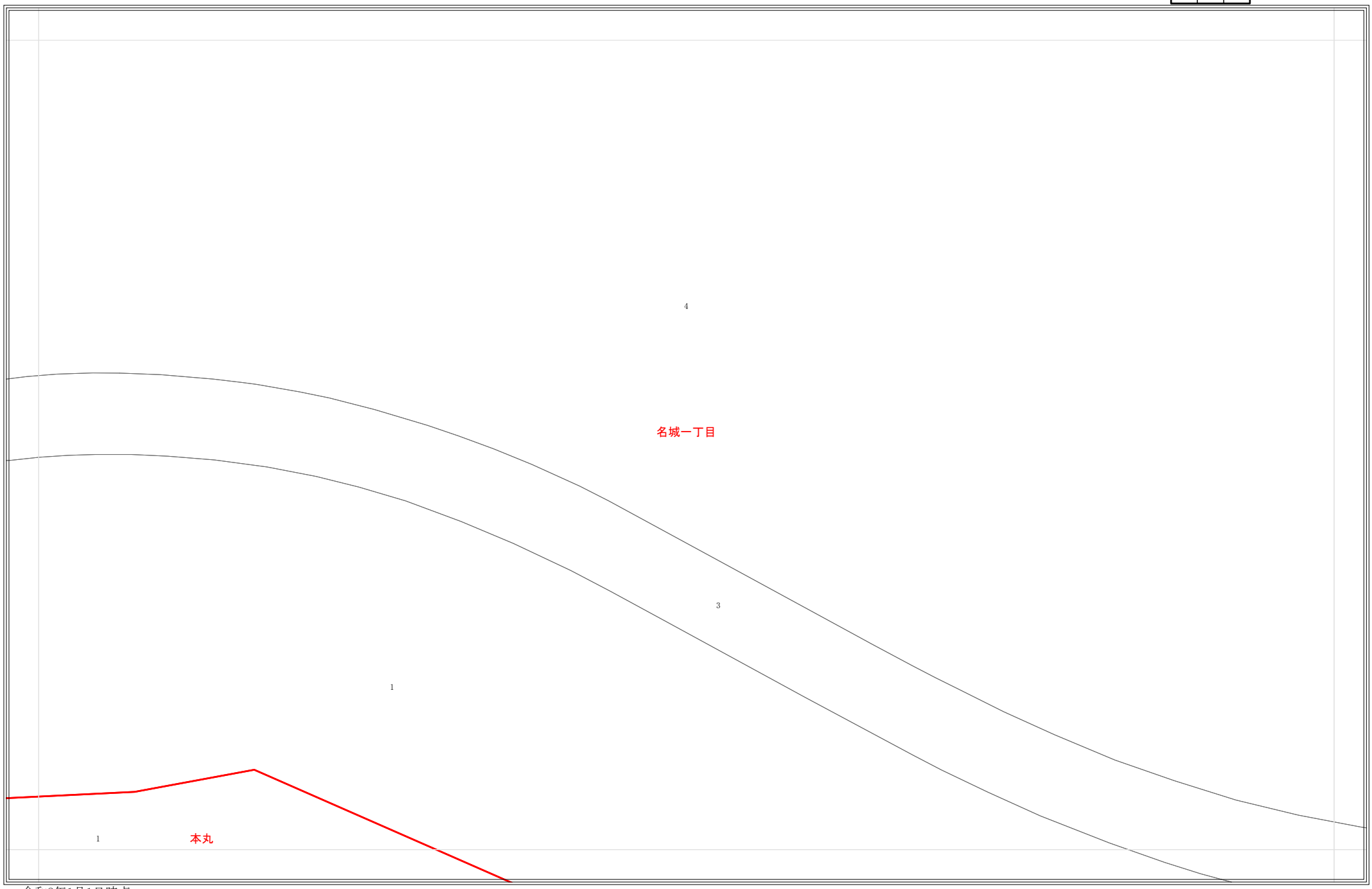

令和8年1月1日時点
・この図面は課税のために作成した図面です。権利関係等の根拠になるものではありません。
・無地番については、Nまたは名古屋市の内部管理番号（例：9876543-A)が表示されている場合があります。

0 25 50 100 メートル

1:1,200

1251

地番参考図

1200	1201	1202
1250	1251	1252
1300	1301	1302

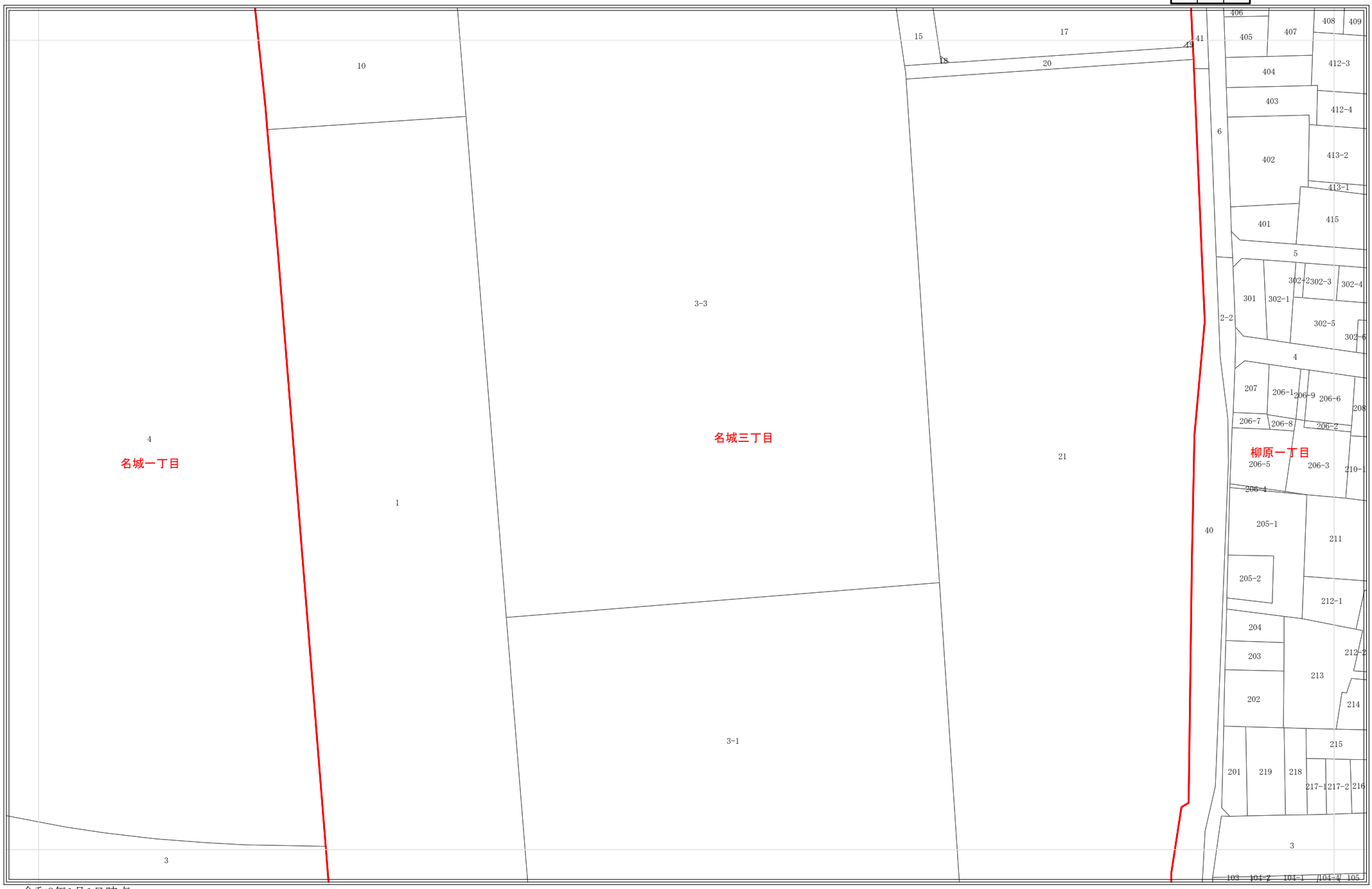

令和8年1月1日時点
・この図面は課税のために作成した図面です。権利関係等の根拠になるものではありません。
・無地番については、Nまたは名古屋市の内部管理番号（例：9876543-A)が表示されている場合があります。

0 25 50 100 メートル

1:1,200

1252

地番参考図

1201	1202	1203
1251	1252	1253
1301	1302	1303

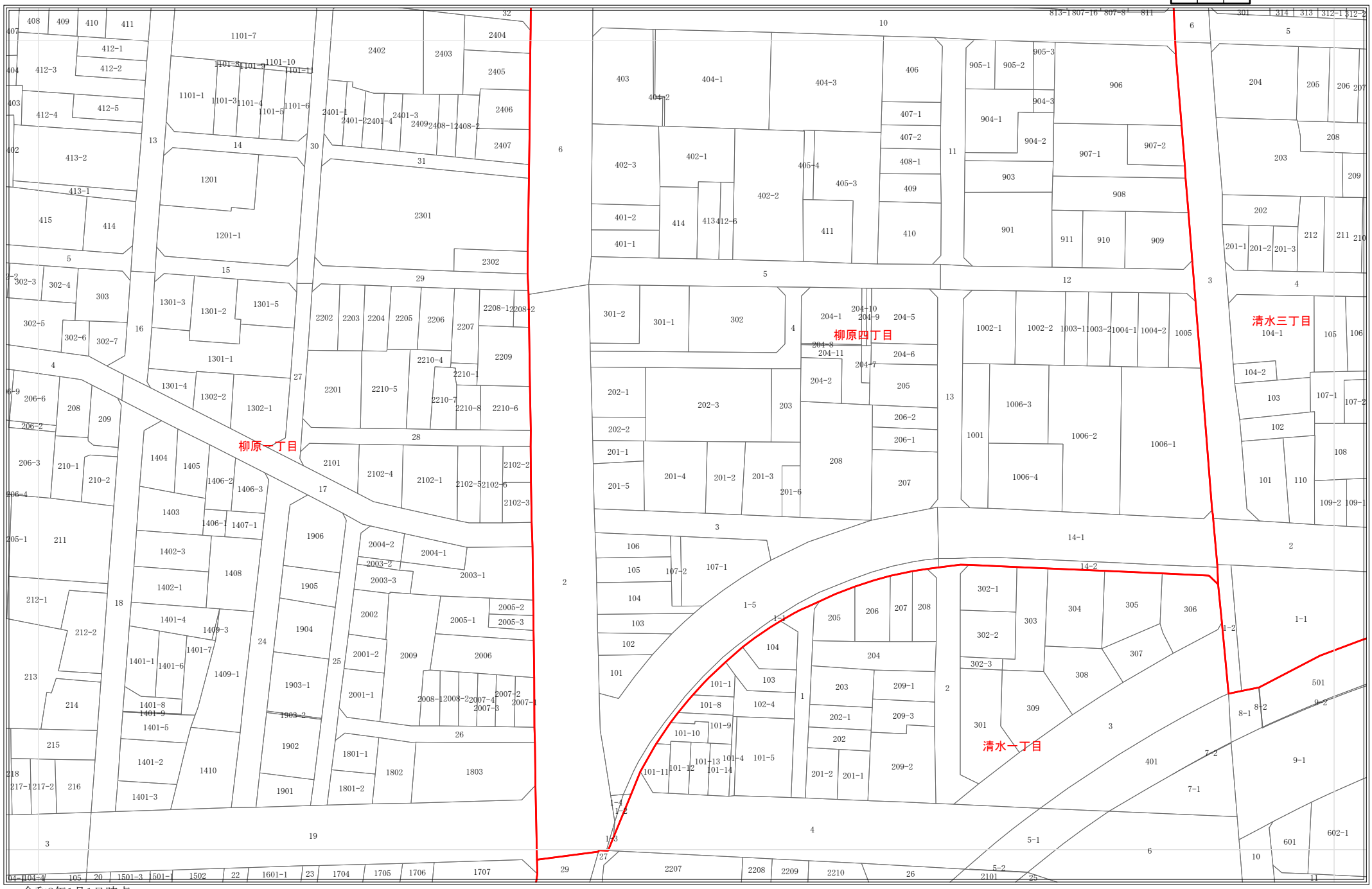

令和8年1月1日時点
・この図面は課税のために作成した図面です。権利関係等の根拠になるものではありません。
・無地番については、Nまたは名古屋市の内部管理番号（例：9876543-A)が表示されている場合があります。

0 25 50 100 メートル

1:1,200

1253

地番参考図

1202	1203	1204
1252	1253	1254
1302	1303	1304

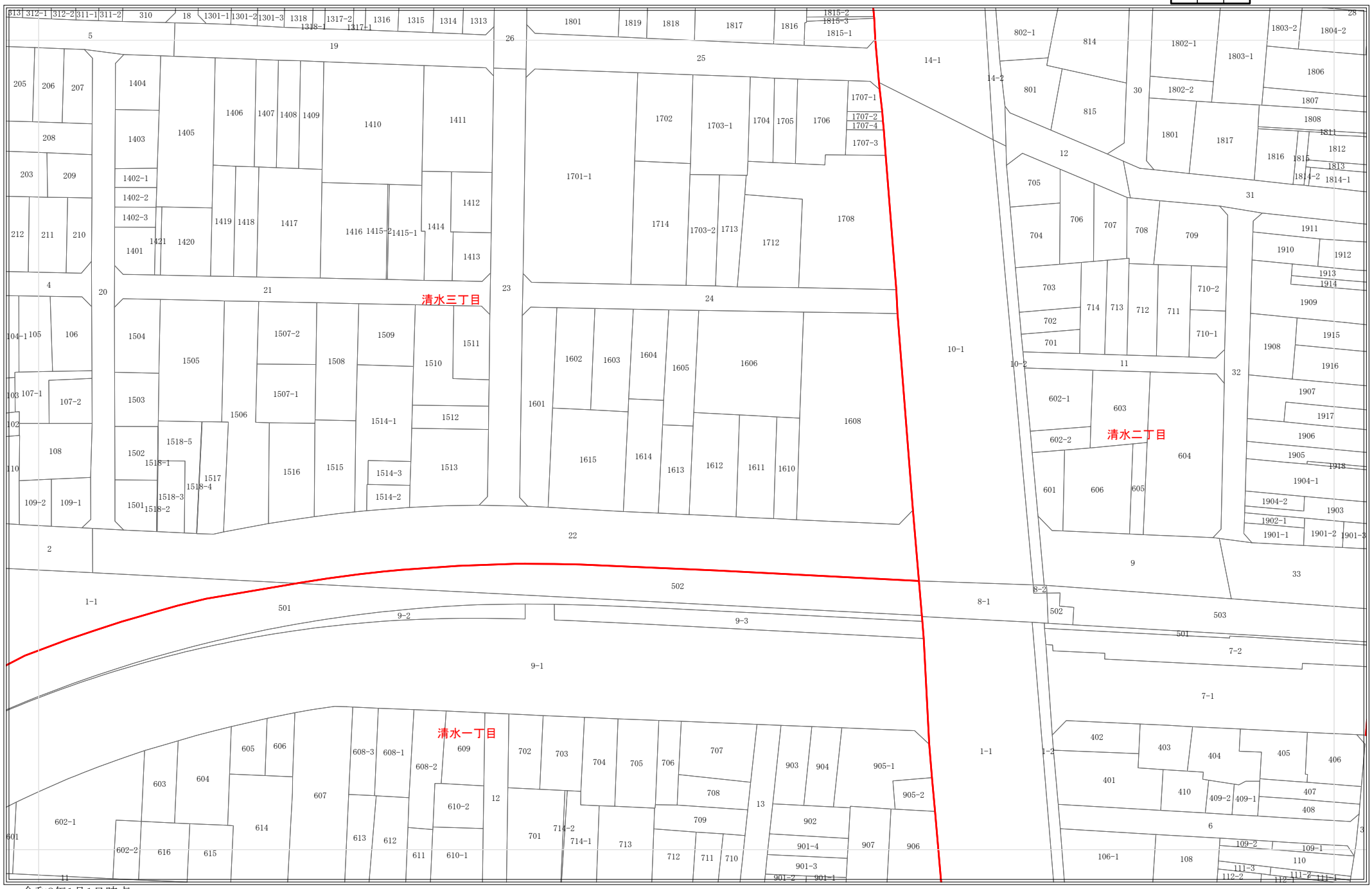

令和8年1月1日時点
・この図面は課税のために作成した図面です。権利関係等の根拠になるものではありません。
・無地番については、Nまたは名古屋市の内部管理番号（例：9876543-A)が表示されている場合があります。

0 25 50 100 メートル

1:1,200

1254

地番参考図

1203	1204	1205
1253	1254	1255
1303	1304	1305

令和8年1月1日時点
・この図面は課税のために作成した図面です。権利関係等の根拠になるものではありません。
・無地番については、Nまたは名古屋市の内部管理番号（例：9876543-A)が表示されている場合があります。

0 25 50 100 メートル

1:1,200

1255

地番参考図

1204	1205	1206
1254	1255	1256
1304	1305	1306

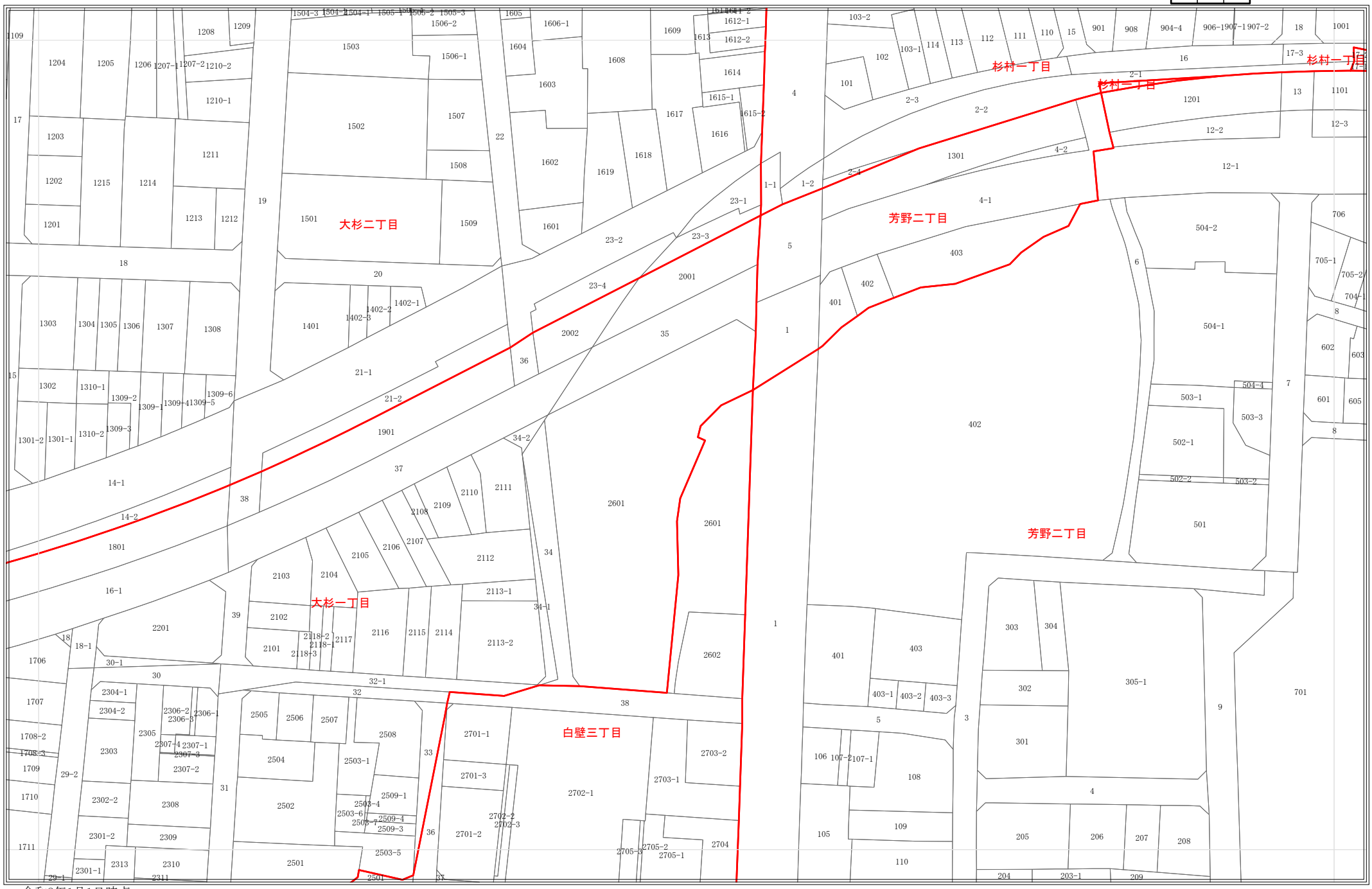

令和8年1月1日時点
・この図面は課税のために作成した図面です。権利関係等の根拠になるものではありません。
・無地番については、Nまたは名古屋市の内部管理番号（例：9876543-A)が表示されている場合があります。

0 25 50 100 メートル

1:1,200

1256

地番参考図

1205	1206	1207
1255	1256	1257
1305	1306	1307

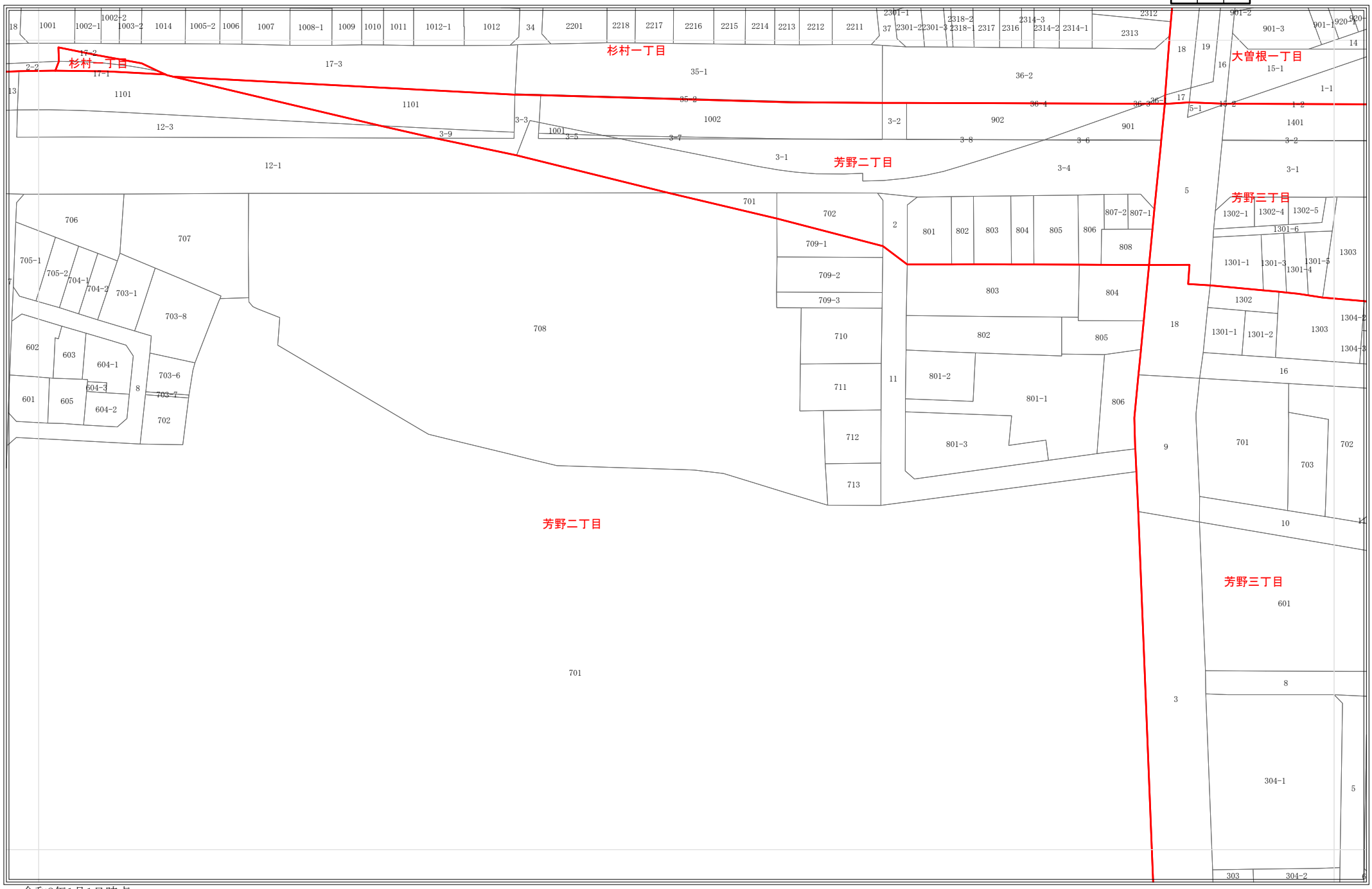

令和8年1月1日時点
・この図面は課税のために作成した図面です。権利関係等の根拠になるものではありません。
・無地番については、Nまたは名古屋市の内部管理番号（例：9876543-A)が表示されている場合があります。

0 25 50 100 メートル

1:1,200

1257

地番参考図

1206	1207	1208
1256	1257	1258
1306	1307	1308

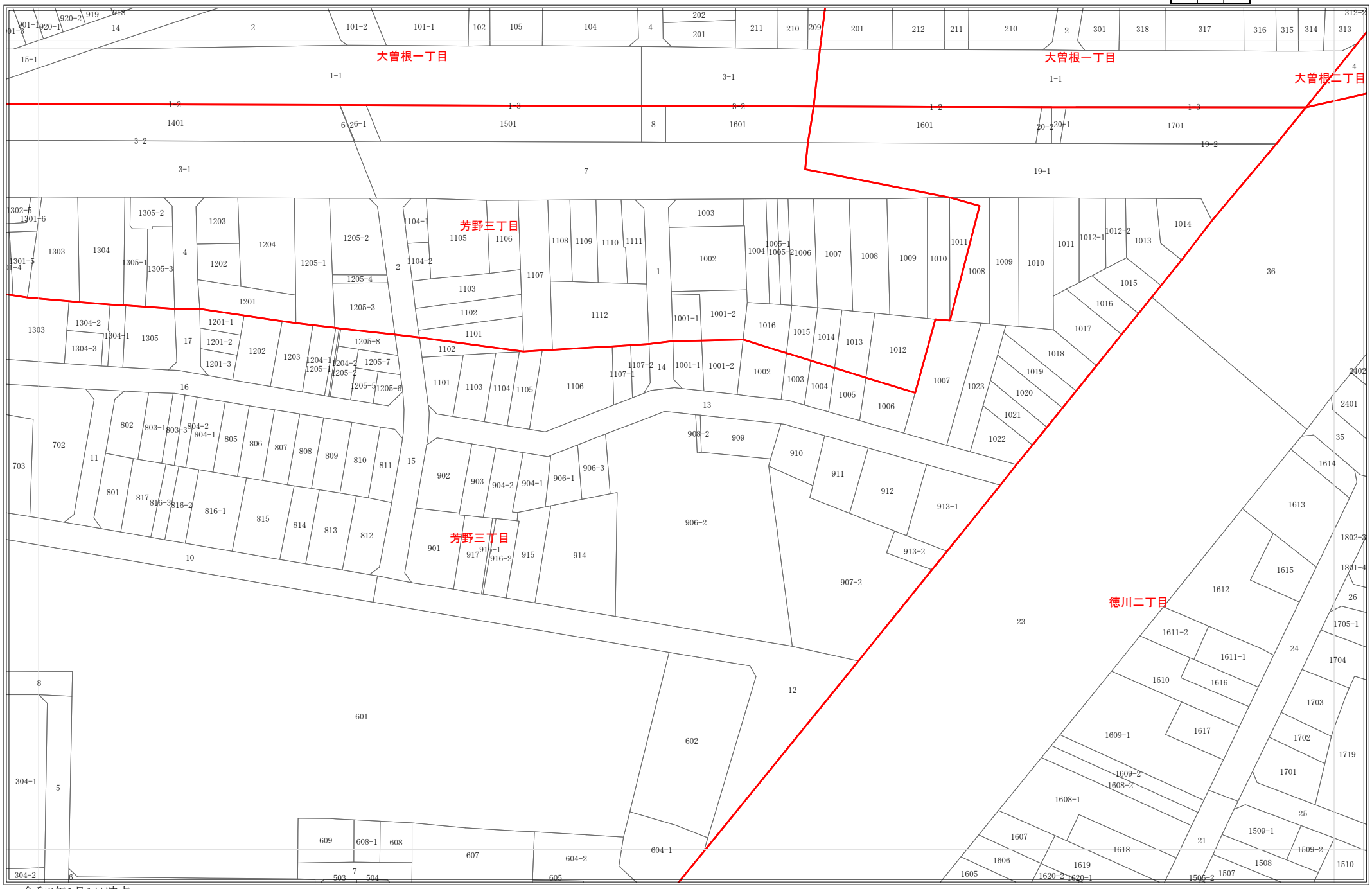

令和8年1月1日時点
・この図面は課税のために作成した図面です。権利関係等の根拠になるものではありません。
・無地番については、Nまたは名古屋市の内部管理番号（例：9876543-A)が表示されている場合があります。

0 25 50 100 メートル

1:1,200

1258

地番参考図

1207	1208	1209
1257	1258	1259
1307	1308	1309

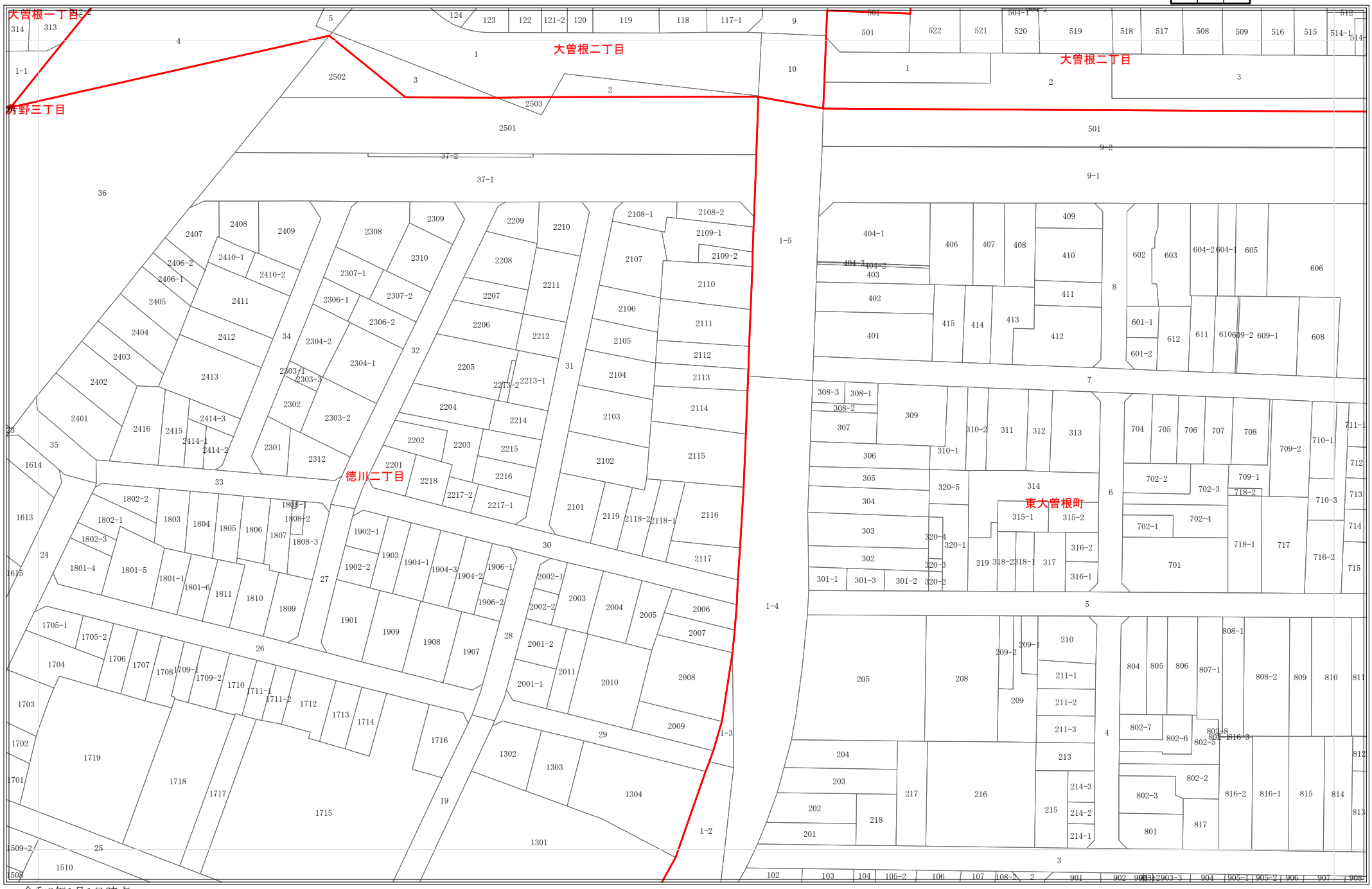

令和8年1月1日時点
・この図面は課税のために作成した図面です。権利関係等の根拠になるものではありません。
・無地番については、Nまたは名古屋市の内部管理番号（例：9876543-A)が表示されている場合があります。

0 25 50 100 メートル

1:1,200

1300

地番参考図

1249	1250	1251
1299	1300	1301
1350	1351	1352

令和8年1月1日時点
・この図面は課税のために作成した図面です。権利関係等の根拠になるものではありません。
・無地番については、Nまたは名古屋市の内部管理番号（例：9876543-A)が表示されている場合があります。

0 25 50 100 メートル

1:1,200

1301

地番参考図

1250	1251	1252
1300	1301	1302
1351	1352	1353

令和8年1月1日時点
・この図面は課税のために作成した図面です。権利関係等の根拠になるものではありません。
・無地番については、Nまたは名古屋市の内部管理番号（例：9876543-A)が表示されている場合があります。

0 25 50 100 メートル

1:1,200

1302

地番参考図

1251	1252	1253
1301	1302	1303
1352	1353	1354

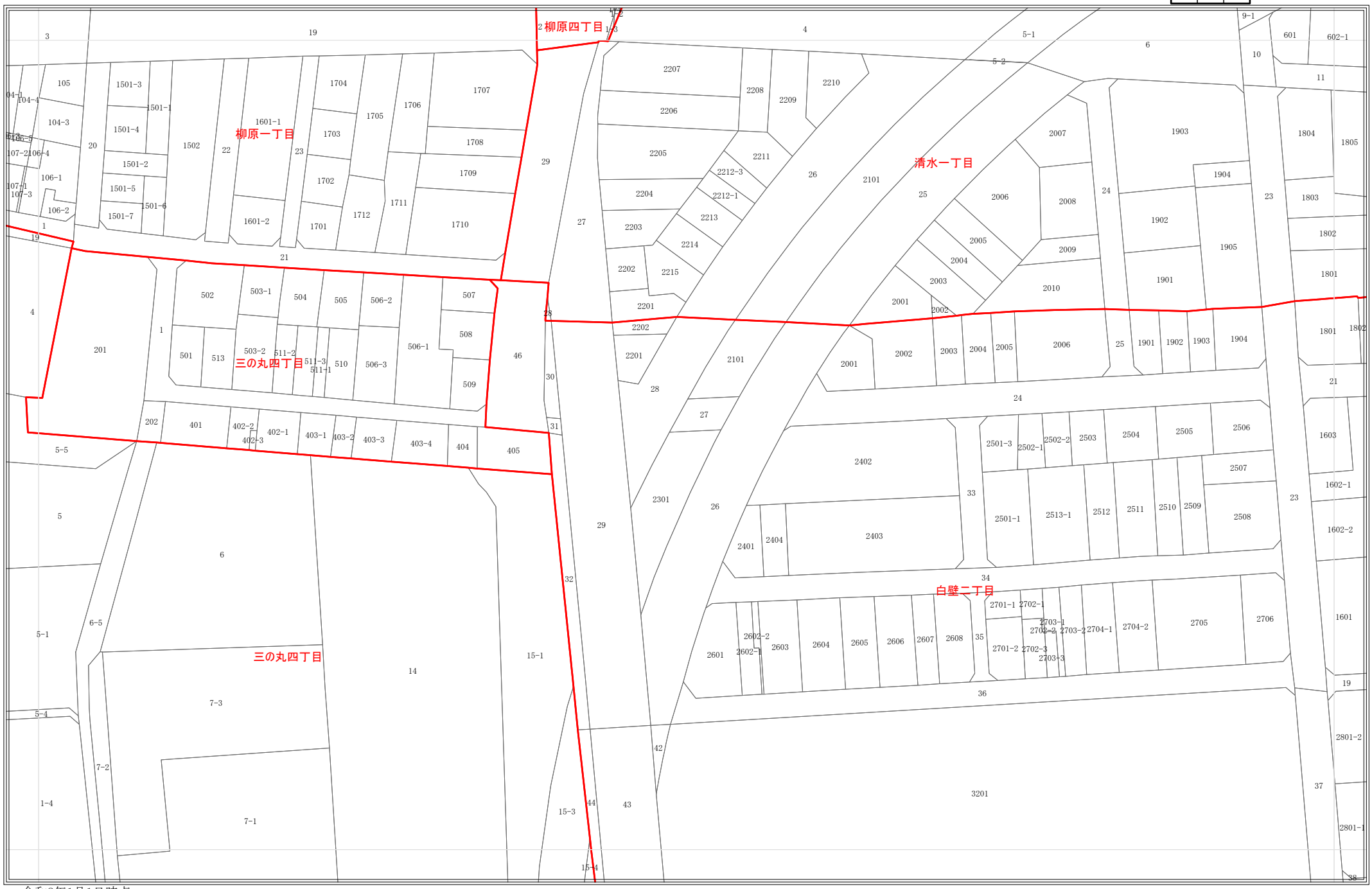

令和8年1月1日時点
・この図面は課税のために作成した図面です。権利関係等の根拠になるものではありません。
・無地番については、Nまたは名古屋市の内部管理番号（例：9876543-A)が表示されている場合があります。

0 25 50 100 メートル

1:1,200

1303

地番参考図

1252	1253	1254
1302	1303	1304
1353	1354	1355

令和8年1月1日時点
・この図面は課税のために作成した図面です。権利関係等の根拠になるものではありません。
・無地番については、Nまたは名古屋市の内部管理番号（例：9876543-A)が表示されている場合があります。

0 25 50 100 メートル

1:1,200

1304

地番参考図

1253	1254	1255
1303	1304	1305
1354	1355	1356

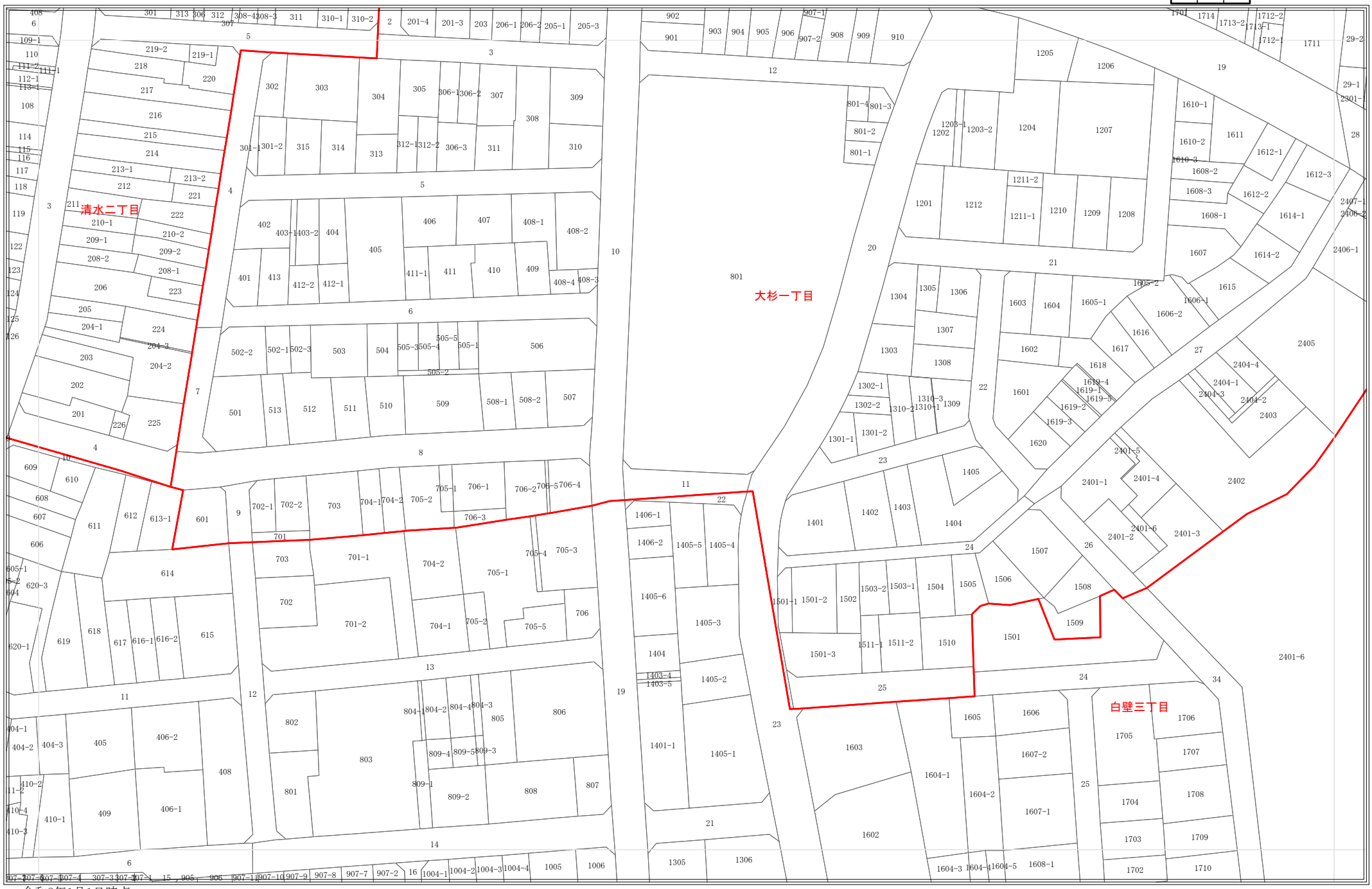

令和8年1月1日時点

・この図面は課税のために作成した図面です。権利関係等の根拠になるものではありません。

・無地番については、Nまたは名古屋市の内部管理番号（例：9876543-A)が表示されている場合があります。

0 25 50 100 メートル

1:1,200

1305

地番参考図

1254	1255	1256
1304	1305	1306
1355	1356	1357

令和8年1月1日時点
・この図面は課税のために作成した図面です。権利関係等の根拠になるものではありません。
・無地番については、Nまたは名古屋市の内部管理番号（例：9876543-A)が表示されている場合があります。

0 25 50 100 メートル

1:1,200