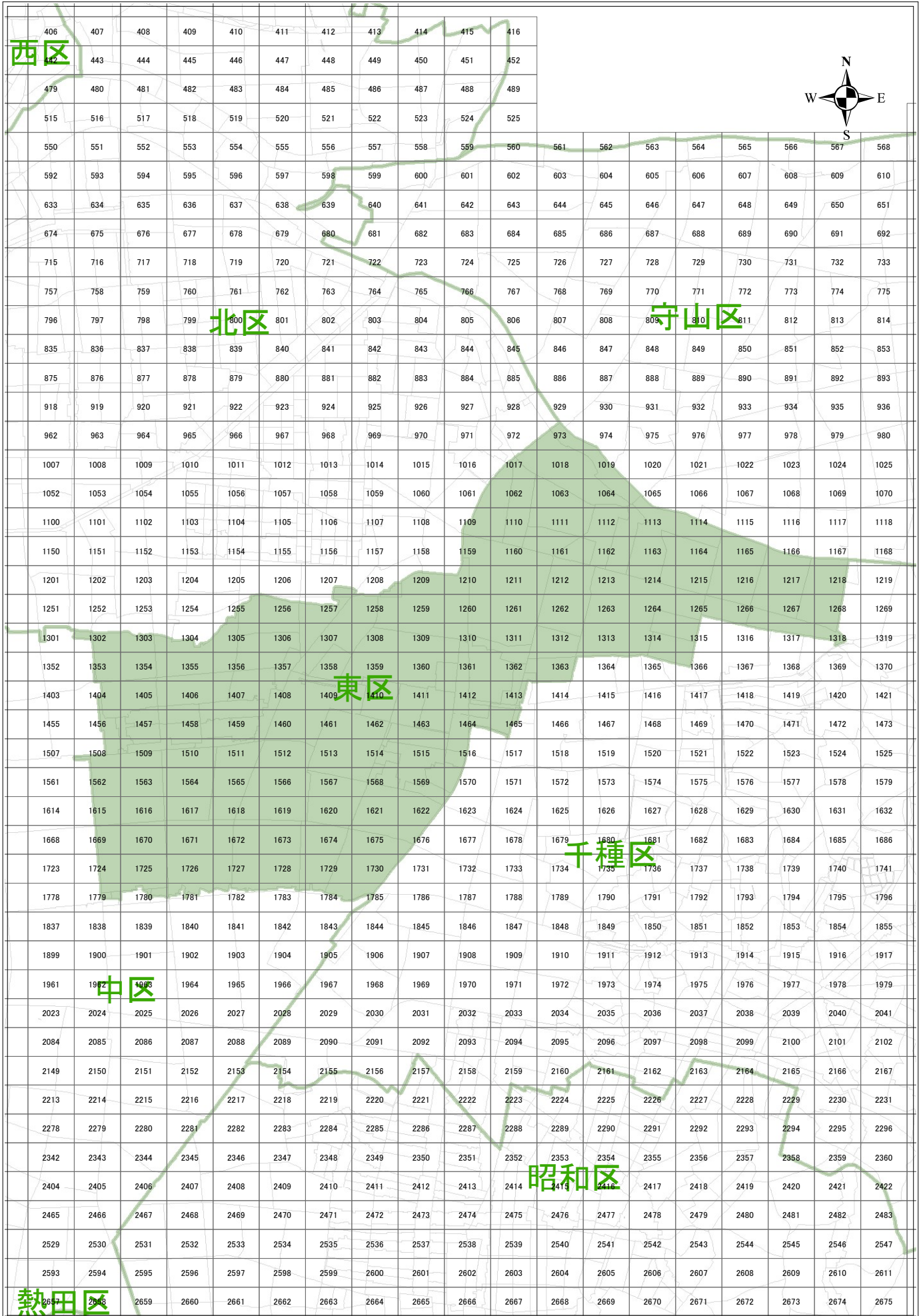


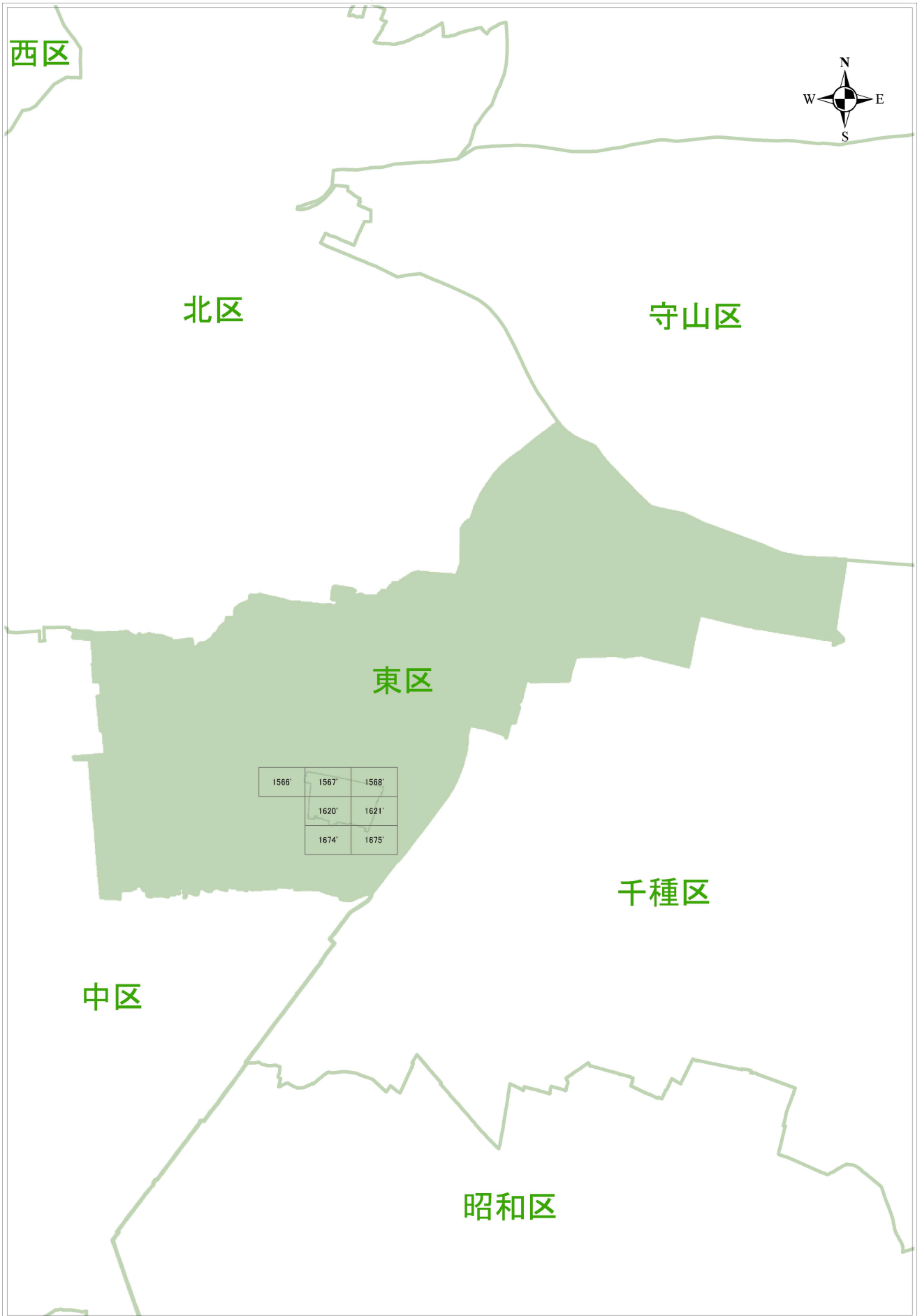
# 索引図



0 550 1,100 2,200 メートル

1:35,000

# 索引図(仮換地)



0 500 1,000 2,000メートル

1:35,000

# 東区 図面番号一覧

町字名	図面番号														
相生町	1408	1459	1460	1511	1512										
葵一丁目	1618	1619	1672	1673	1727	1728	1782	1783							
葵二丁目	1619	1620	1673	1674	1728	1729	1783	1784							
葵三丁目	1674	1675	1676	1729	1730	1731	1784	1785							
赤塚町	1306	1357	1408												
飯田町	1458	1459	1510	1511											
泉一丁目	1508	1509	1562	1563	1615	1616	1669								
泉二丁目	1509	1510	1511	1563	1564	1565	1616	1617							
泉三丁目	1511	1512	1564	1565	1617	1618									
大曾根一丁目	1207	1208	1257	1258											
大曾根二丁目	1208	1209	1258	1259											
大松町	1464	1516													
上豎杉町	1456	1457	1508	1509											
車道町1丁目	1462	1514													
車道町2丁目	1514	1515													
車道町3丁目	1514	1568													
黒門町	1514	1515	1516	1568	1569										
古出来一丁目	1412	1413	1464	1465											
古出来二丁目	1362	1413													
古出来三丁目	1362	1413	1465												
三の丸四丁目	1301	1302	1353	1404											
榎木町1丁目	1457	1509													
榎木町2丁目	1457	1458	1509	1510											
榎木町3丁目	1458	1459	1510	1511											
松軒一丁目	1464	1465	1516												
白壁一丁目	1353	1354	1404	1405	1456	1457									
白壁二丁目	1302	1303	1353	1354	1404										
白壁三丁目	1255	1303	1304	1305	1354	1355	1356								
白壁四丁目	1354	1355	1356	1405	1406	1407									
白壁五丁目	1356	1357	1407	1408											
新栄三丁目	1784	1785													

# 東区 図面番号一覧

町字名	図面番号													
新出来一丁目	1359	1410	1411	1462										
新出来二丁目	1410	1411	1462	1463										
砂田橋一丁目	1215	1265	1266	1316										
砂田橋二丁目	1114	1115	1164	1165	1215	1216	1265	1266						
砂田橋三丁目	1165	1166	1216	1217	1266	1267								
砂田橋四丁目	1166	1167	1217	1218	1267	1268	1317	1318						
砂田橋五丁目	1266	1267	1316	1317	1318									
代官町	1511	1512	1513	1565	1566	1567	1618	1619	1620					
大幸一丁目	1064	1111	1112	1161	1162	1213								
大幸二丁目	1064	1065	1112	1113	1162	1163	1213							
大幸三丁目	1065	1113	1114	1162	1163	1164	1213	1214						
大幸四丁目	1113	1114	1163	1164	1214	1215	1265							
大幸南一丁目	1213	1214	1215	1263	1264	1265	1312	1313	1314	1363	1364	1365		
大幸南二丁目	1264	1265	1314	1315										
主税町2丁目	1405	1457												
主税町3丁目	1405	1406	1457	1458										
主税町4丁目	1406	1407	1408	1458	1459	1460								
筒井町4丁目	1514	1515	1568	1569										
筒井一丁目	1409	1461	1462	1513	1514	1567	1568							
筒井二丁目	1567	1568	1620	1621	1674									
筒井三丁目	1568	1569	1620	1621	1622	1674	1675	1676						
出来町一丁目	1411	1412	1463	1464										
出来町二丁目	1310	1361	1412	1464										
出来町三丁目	1310	1311	1361	1362	1412	1413	1464							
徳川町	1308	1309	1310	1358	1359	1360	1361	1409	1410	1411				
徳川一丁目	1357	1358	1408	1409	1410	1460	1461	1462	1512	1513				
徳川二丁目	1208	1257	1258	1307	1308	1357	1358	1359						
豊前町1丁目	1515	1516	1570											
豊前町2丁目	1515	1516	1569	1570										
豊前町3丁目	1569	1570	1622	1623										
西新町1丁目	1780													

# 東区 図面番号一覧

町字名	図面番号														
東大曾根町	1159	1209	1210	1258	1259	1260	1308	1309	1310						
東片端町	1457	1458	1508	1509	1510										
東桜一丁目	1615	1616	1669	1670	1724	1725	1726	1779	1780	1781					
東桜二丁目	1616	1617	1618	1670	1671	1672	1725	1726	1727	1781	1782				
東新町	1780	1781													
東外堀町	1404	1456	1508	1509											
久屋町8丁目	1779														
百人町	1462	1463	1464	1514	1515	1516									
武平町5丁目	1779														
前浪町	1314	1315	1365	1366											
明倫町	1360	1361	1411	1412											
矢田町16丁目	1363														
矢田町字寺畑	973	974	1018	1019	1064	1065									
矢田東	1161	1162													
矢田南一丁目	1310	1311	1362												
矢田南二丁目	1362	1363	1413	1414											
矢田南三丁目	1311	1312	1362	1363											
矢田南四丁目	1161	1162	1212	1213	1261	1262	1263	1311	1312	1313					
矢田南五丁目	1109	1159	1160	1161	1210	1211	1212	1260	1261	1262	1310	1311			
山口町	1307	1357	1358	1408	1409										
矢田一丁目	1017	1061	1062	1109	1110	1159	1160								
矢田二丁目	1017	1062	1110	1160											
矢田三丁目	972	973	1017	1018	1019	1063	1064	1065							
矢田四丁目	1017	1018	1062	1063	1064	1110	1111	1112	1161						
矢田五丁目	1110	1111	1160	1161											
芳野一丁目	1305	1306	1356	1357											
芳野二丁目	1255	1256	1305	1306											
芳野三丁目	1256	1257	1306	1307	1357	1358									
新栄一丁目	1781														
丸の内三丁目	1508														
杉村一丁目	1255	1256													

# 東区 図面番号一覧

町字名	図面番号														
新出来町 5 丁目	1412	1413													
新出来町 3 丁目	1463														
新出来町 4 丁目	1463	1464													
古出来町	1412	1413	1465												

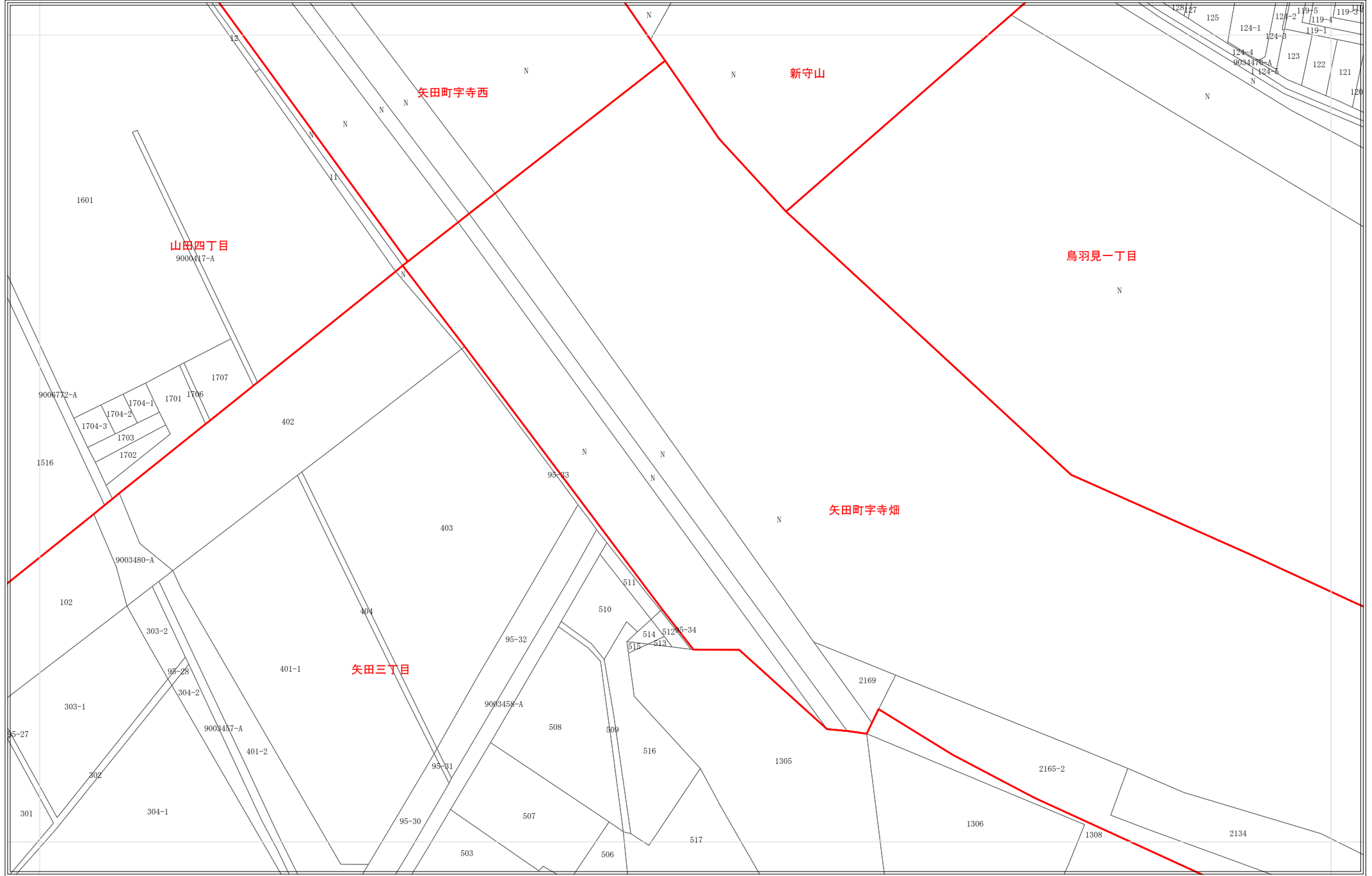
# 東区 図面番号一覧

町字名	図面番号														
筒井土地区画整理事業	1566'	1567'	1568'	1620'	1621'	1674'	1675'								




# 地番参考図

928	929	930
972	973	974
1017	1018	1019



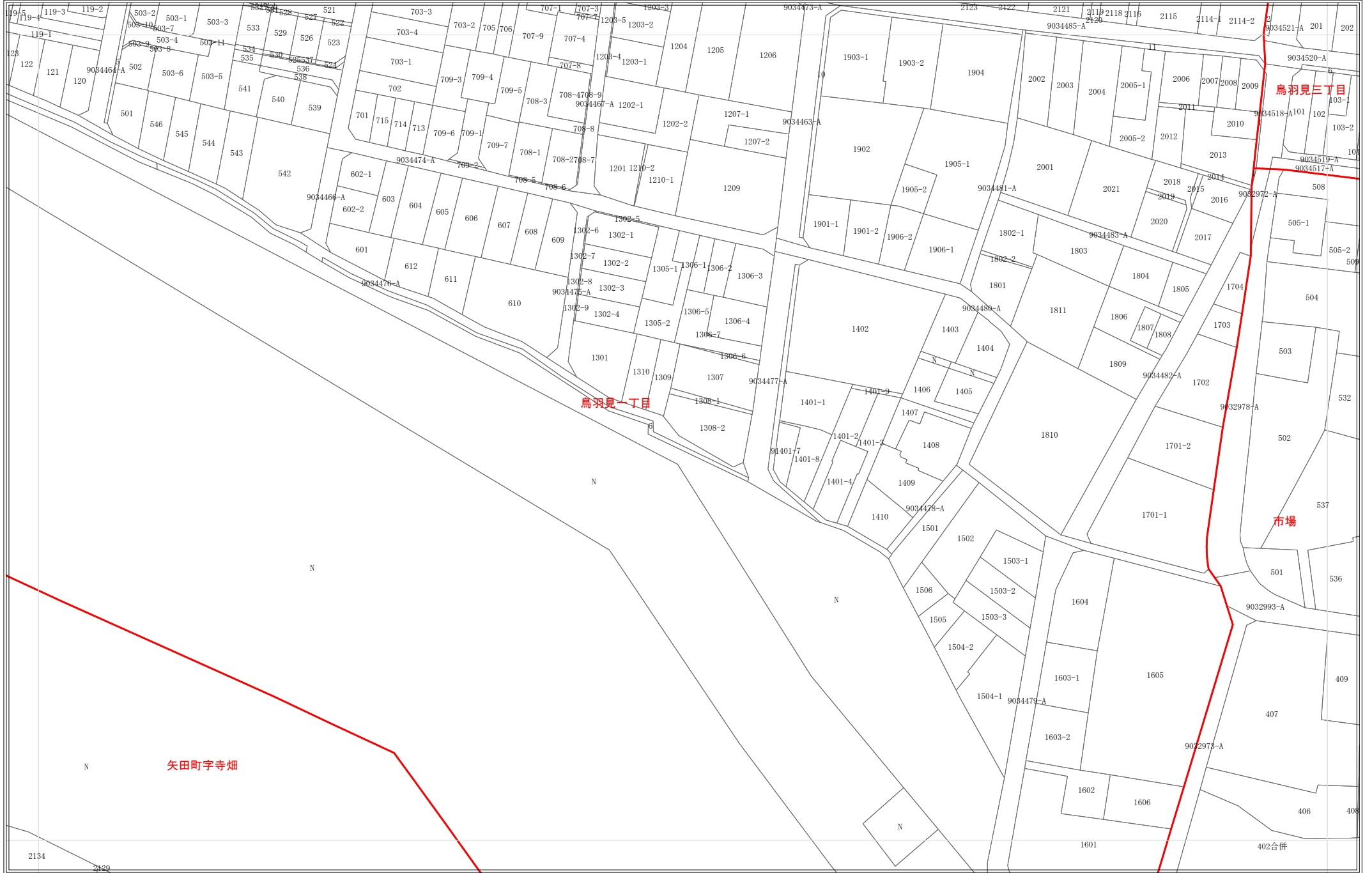
令和8年1月1日時点  
 ・この図面は課税のために作成した図面です。権利関係等の根拠になるものではありません。  
 ・無地番については、Nまたは名古屋市の内部管理番号（例：9876543-A）が表示されている場合があります。



1:1,200

# 地番参考図

929	930	931
973	974	975
1018	1019	1020



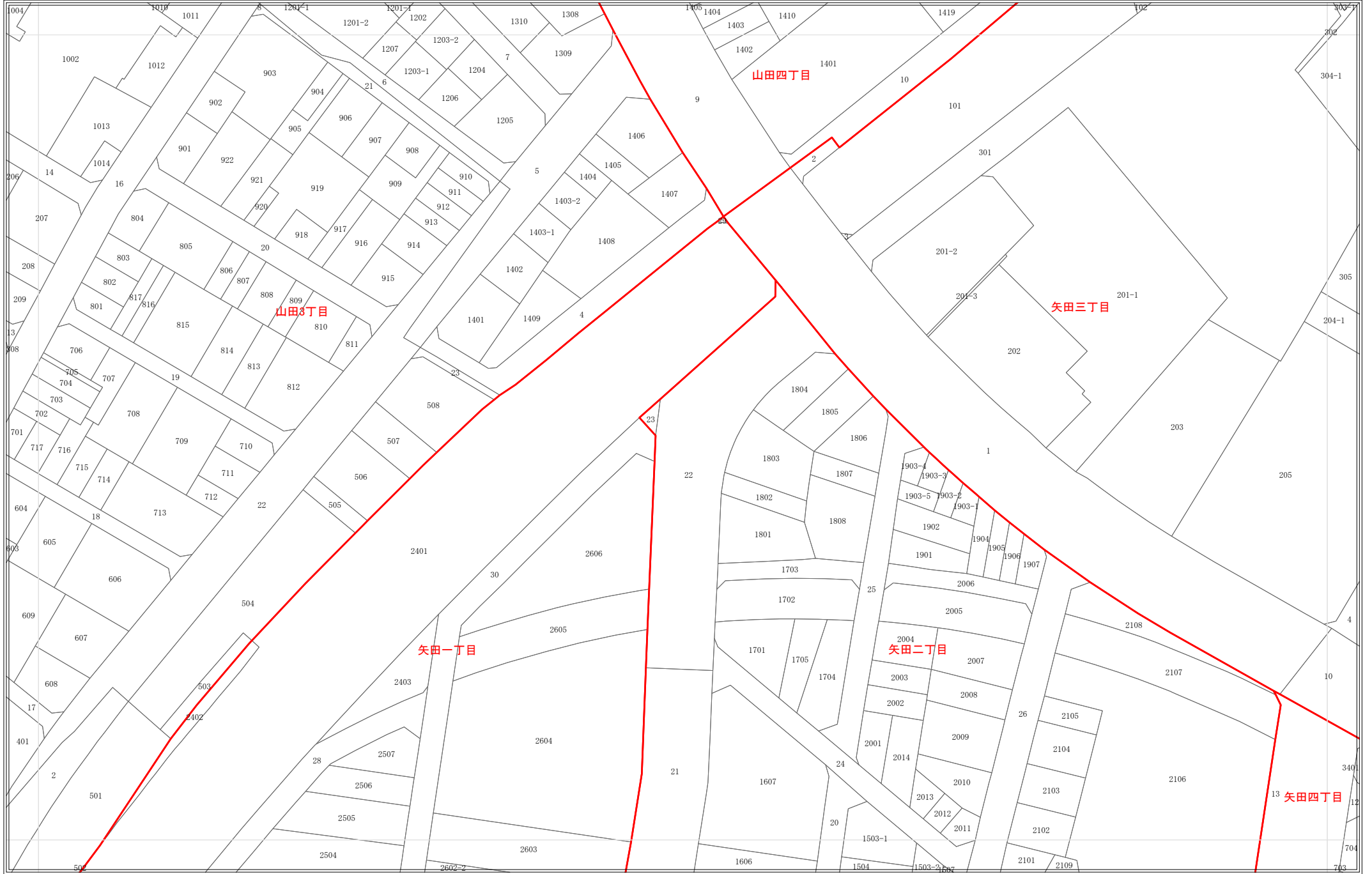
令和8年1月1日時点  
 ・この図面は課税のために作成した図面です。権利関係等の根拠になるものではありません。  
 ・無地番については、Nまたは名古屋市の内部管理番号（例：9876543-A）が表示されている場合があります。



1:1,200

# 地番参考図

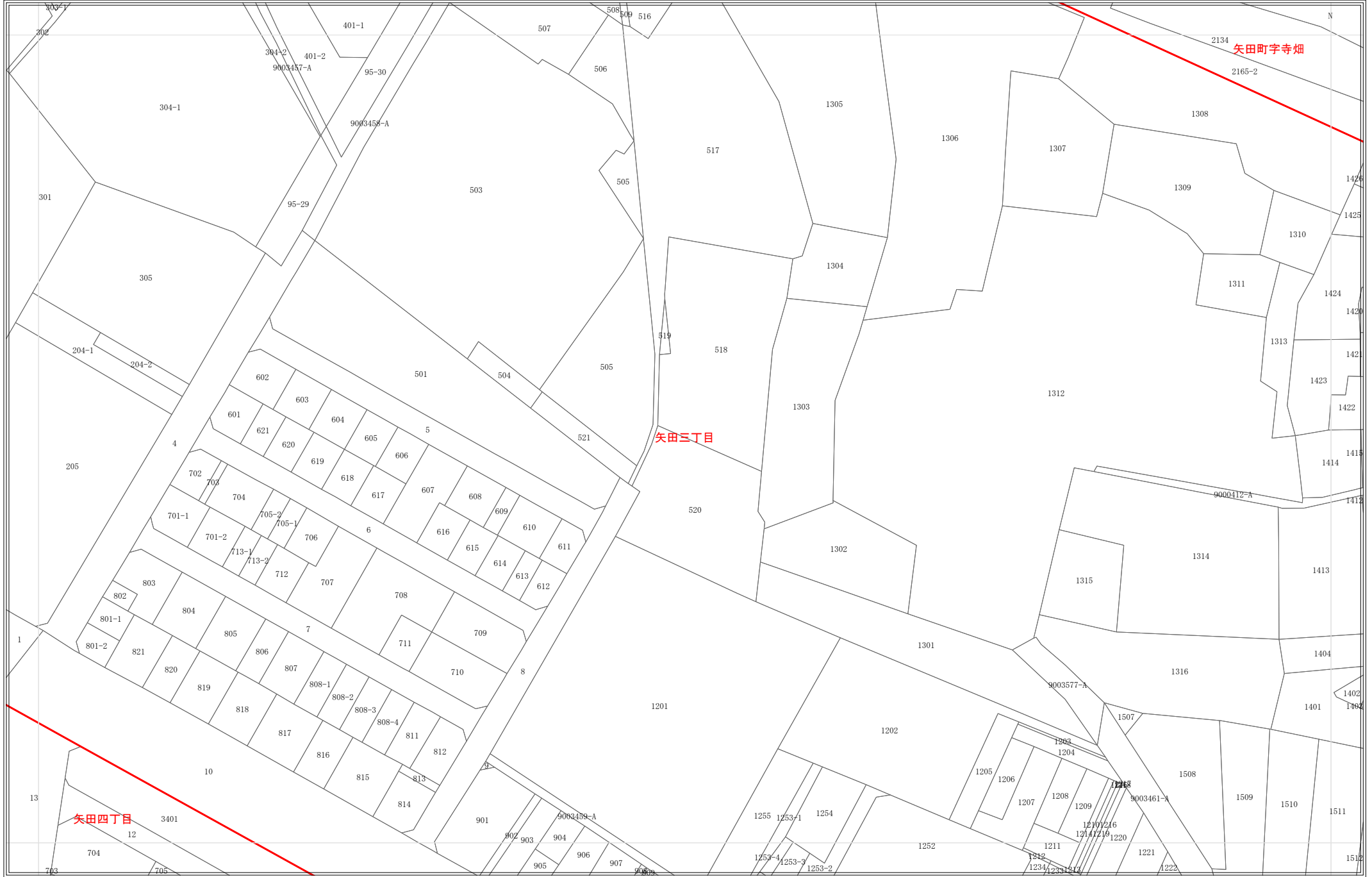
971	972	973
1016	1017	1018
1061	1062	1063



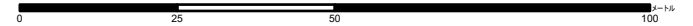
令和8年1月1日時点  
 ・この図面は課税のために作成した図面です。権利関係等の根拠になるものではありません。  
 ・無地番については、Nまたは名古屋市の内部管理番号（例：9876543-A）が表示されている場合があります。

# 地番参考図

972	973	974
1017	1018	1019
1062	1063	1064



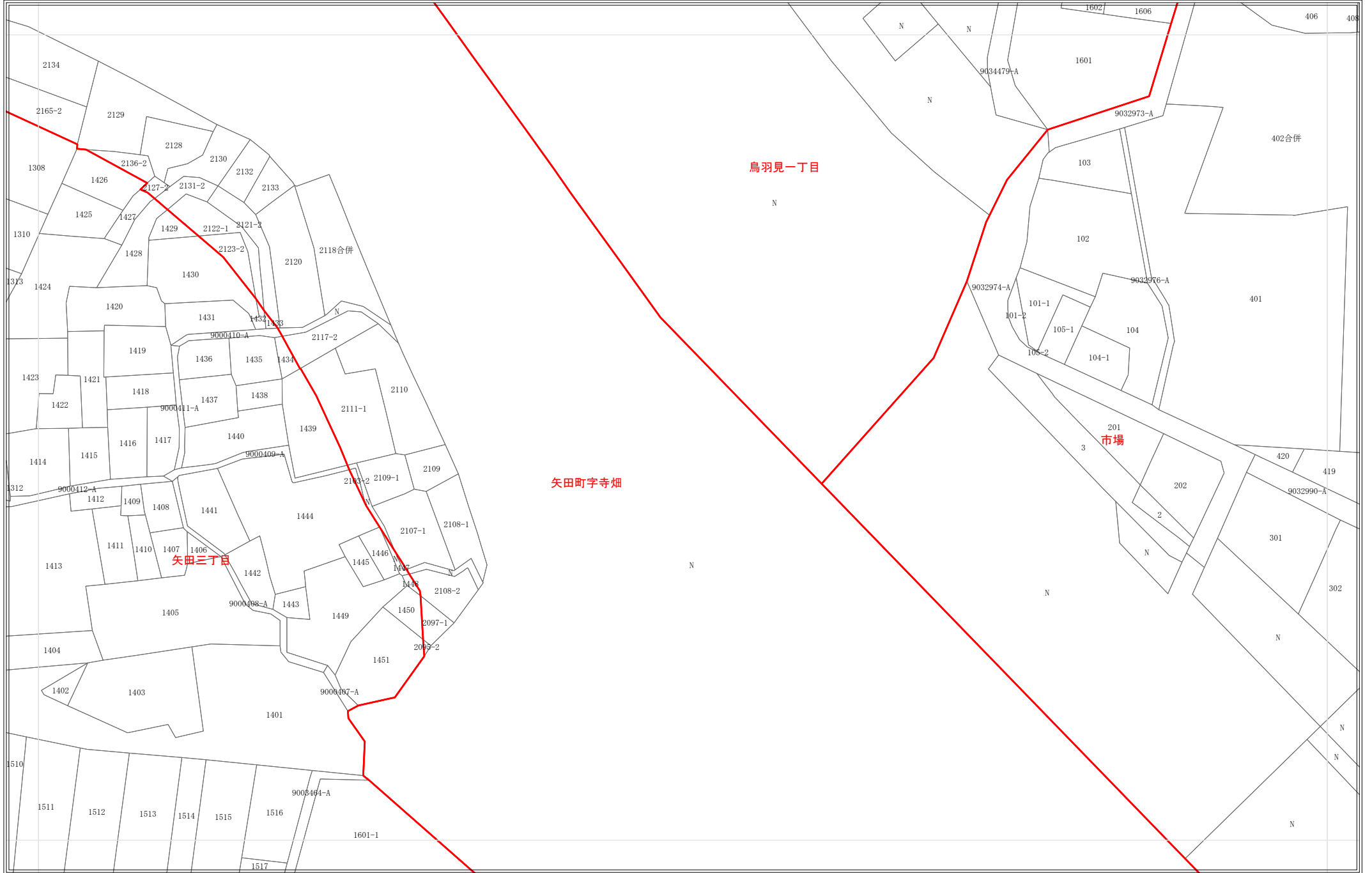
令和8年1月1日時点  
 ・この図面は課税のために作成した図面です。権利関係等の根拠になるものではありません。  
 ・無地番については、Nまたは名古屋市の内部管理番号（例：9876543-A）が表示されている場合があります。



1:1,200

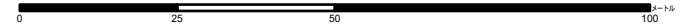
# 地番参考図

973	974	975
1018	1019	1020
1063	1064	1065



令和8年1月1日時点

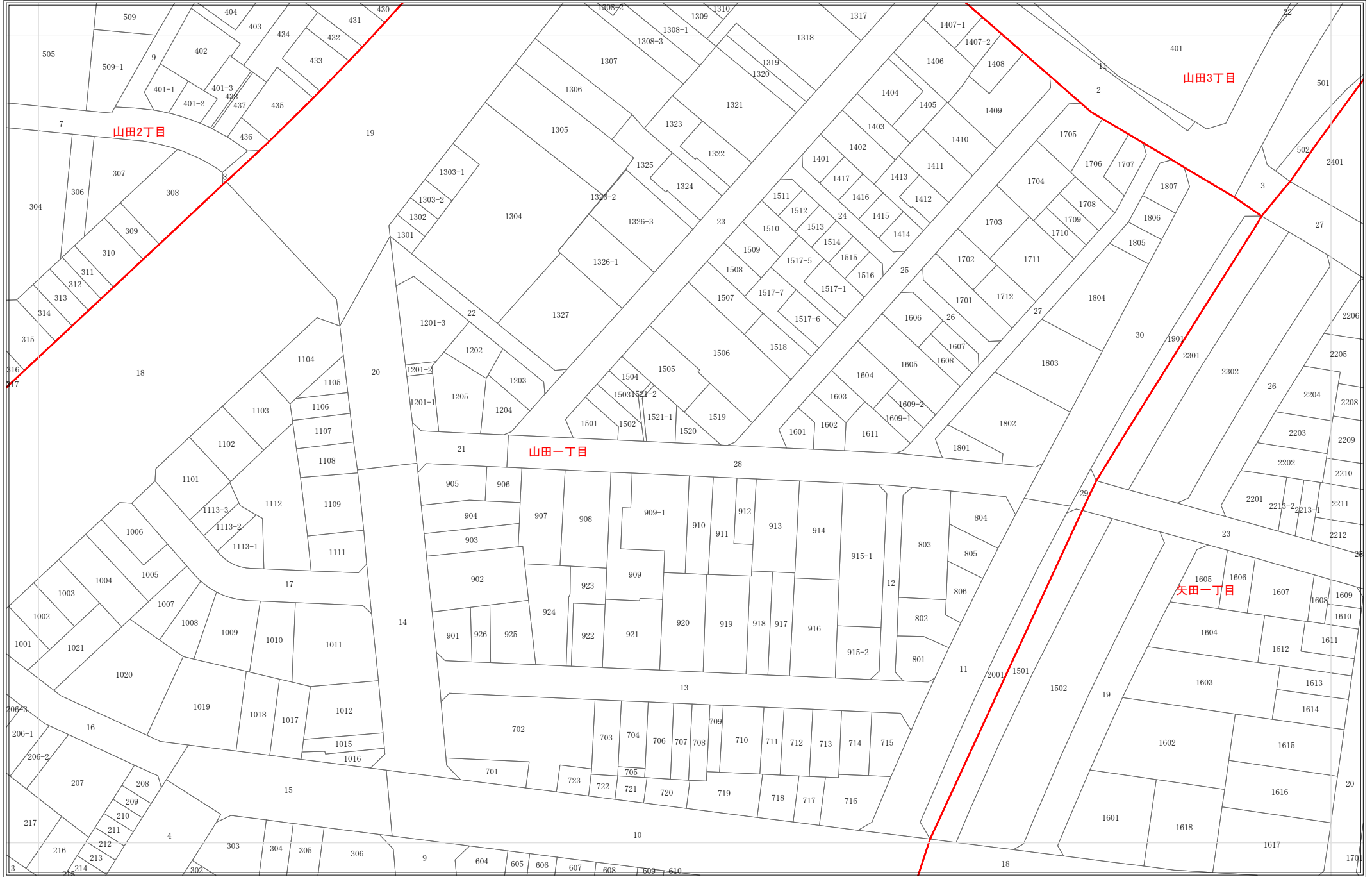
- ・この図面は課税のために作成した図面です。権利関係等の根拠になるものではありません。
- ・無地番については、Nまたは名古屋市の内部管理番号（例：9876543-A）が表示されている場合があります。



1:1,200


# 地番参考図

1015	1016	1017
1060	1061	1062
1108	1109	1110



令和8年1月1日時点

- この図面は課税のために作成した図面です。権利関係等の根拠になるものではありません。
- 無地番については、Nまたは名古屋市の内部管理番号（例：9876543-A）が表示されている場合があります。

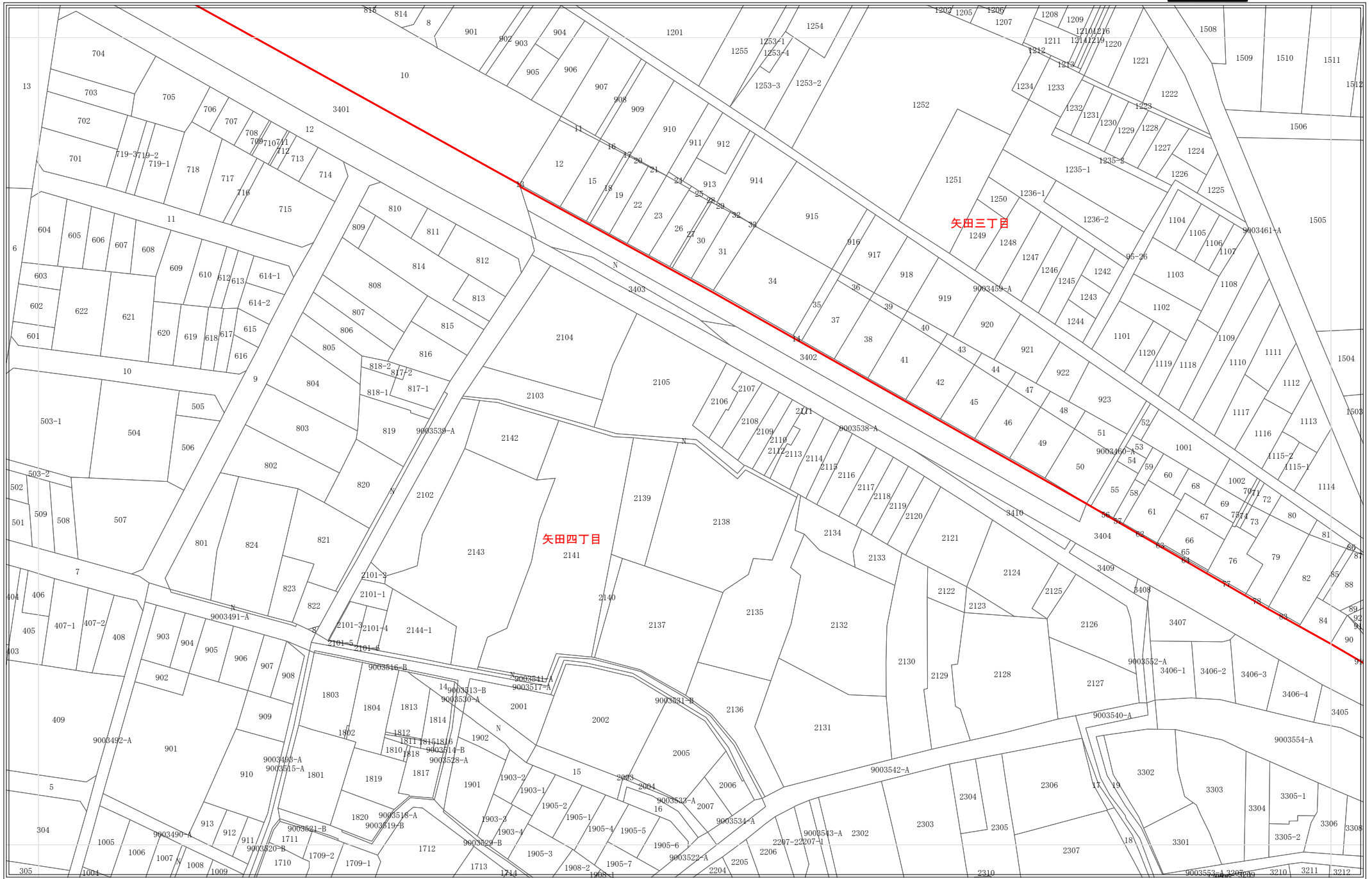


1:1,200



# 地番参考図

1017	1018	1019
1062	1063	1064
1110	1111	1112



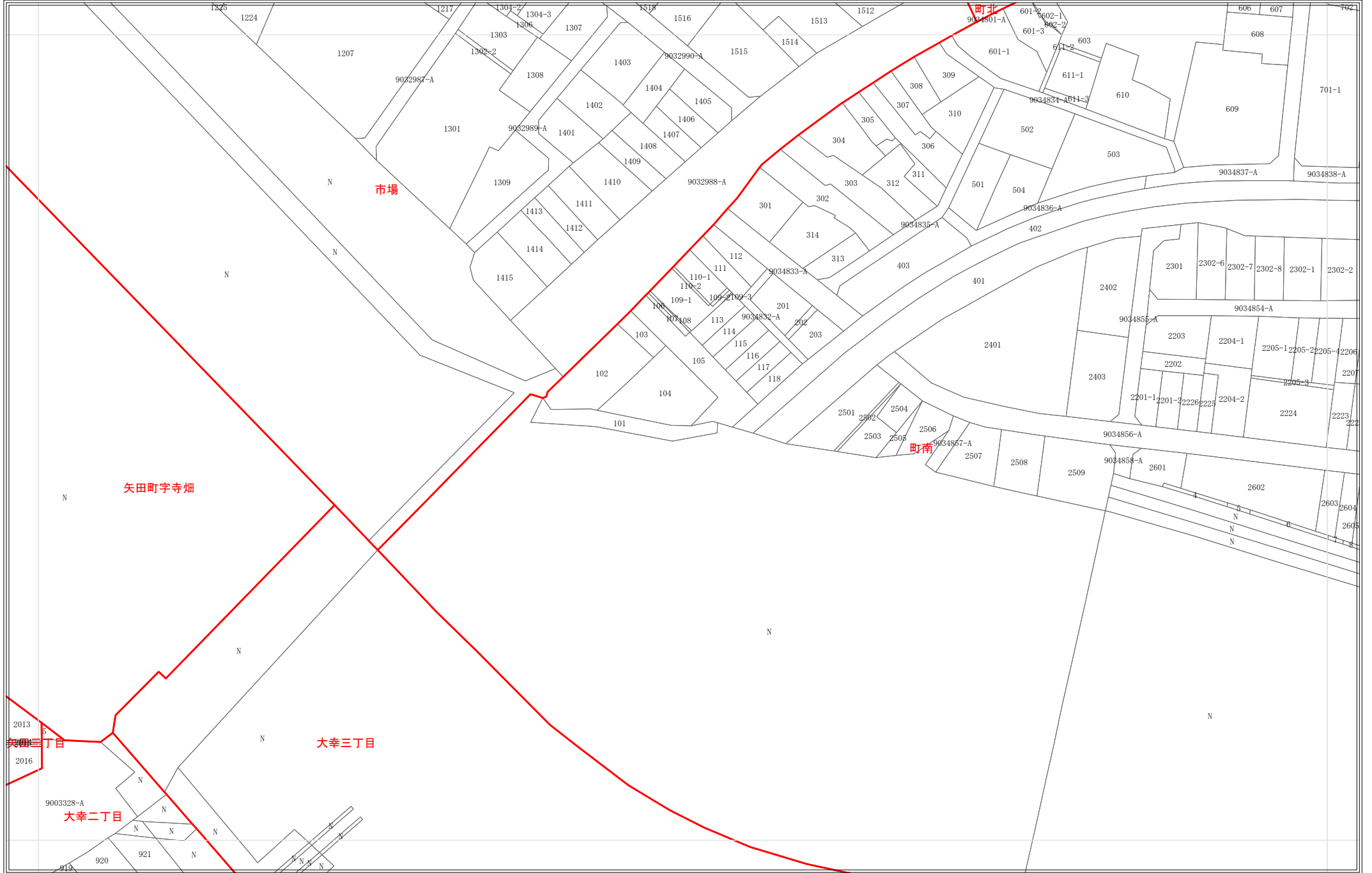
令和8年1月1日時点  
 ・この図面は課税のために作成した図面です。権利関係等の根拠になるものではありません。  
 ・無地番については、Nまたは名古屋市の内部管理番号（例：9876543-A）が表示されている場合があります。

1:1,200




# 地番参考図

1019	1020	1021
1064	1065	1066
1112	1113	1114



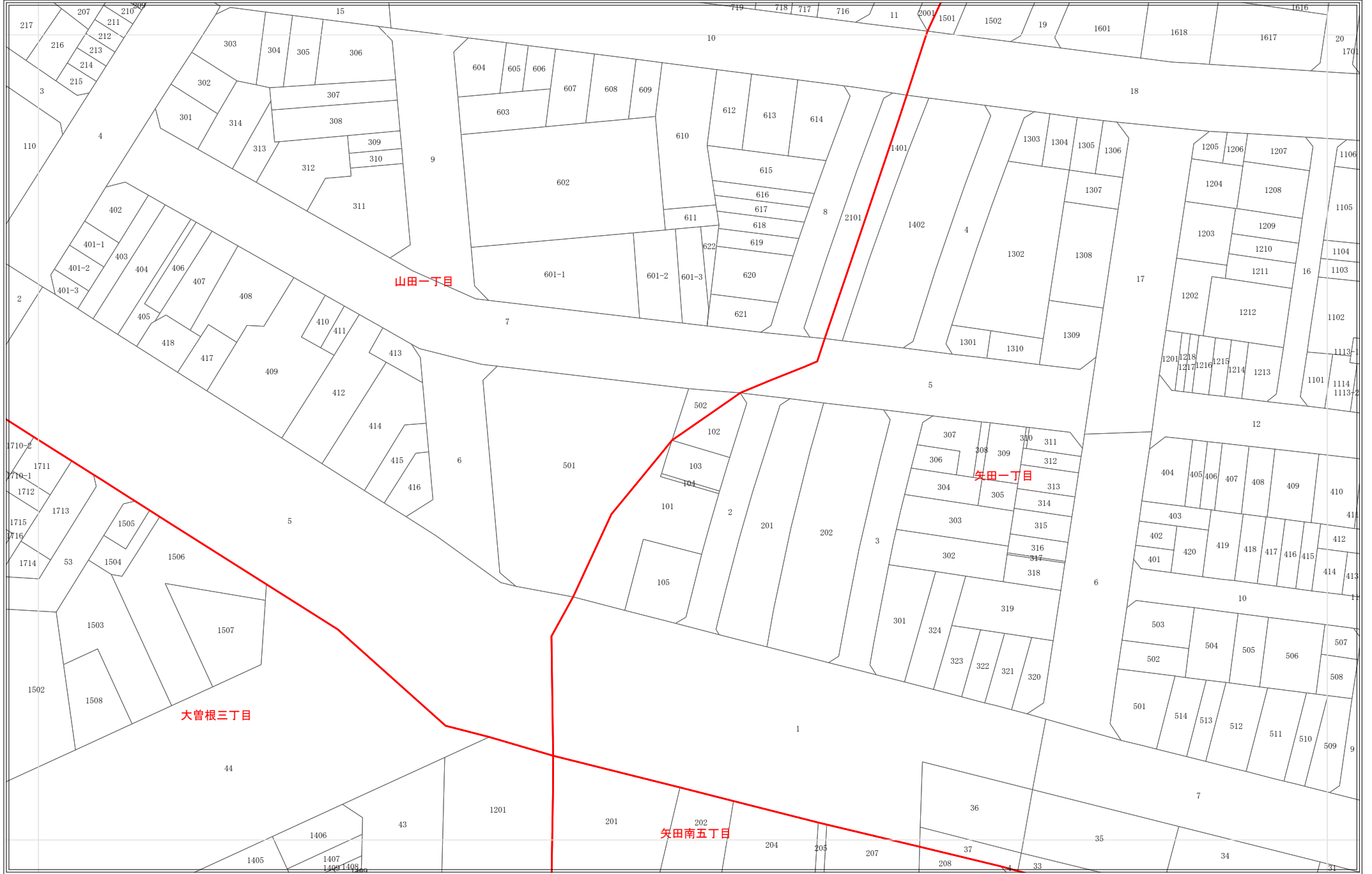
令和8年1月1日時点  
 ・この図面は課税のために作成した図面です。権利関係等の根拠になるものではありません。  
 ・無地番については、Nまたは名古屋市の内部管理番号（例：9876543-A）が表示されている場合があります。



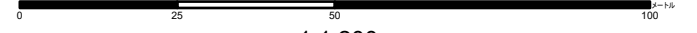
1:1,200

# 地番参考図

1060	1061	1062
1108	1109	1110
1158	1159	1160



令和8年1月1日時点  
 ・この図面は課税のために作成した図面です。権利関係等の根拠になるものではありません。  
 ・無地番については、Nまたは名古屋市の内部管理番号（例：9876543-A）が表示されている場合があります。



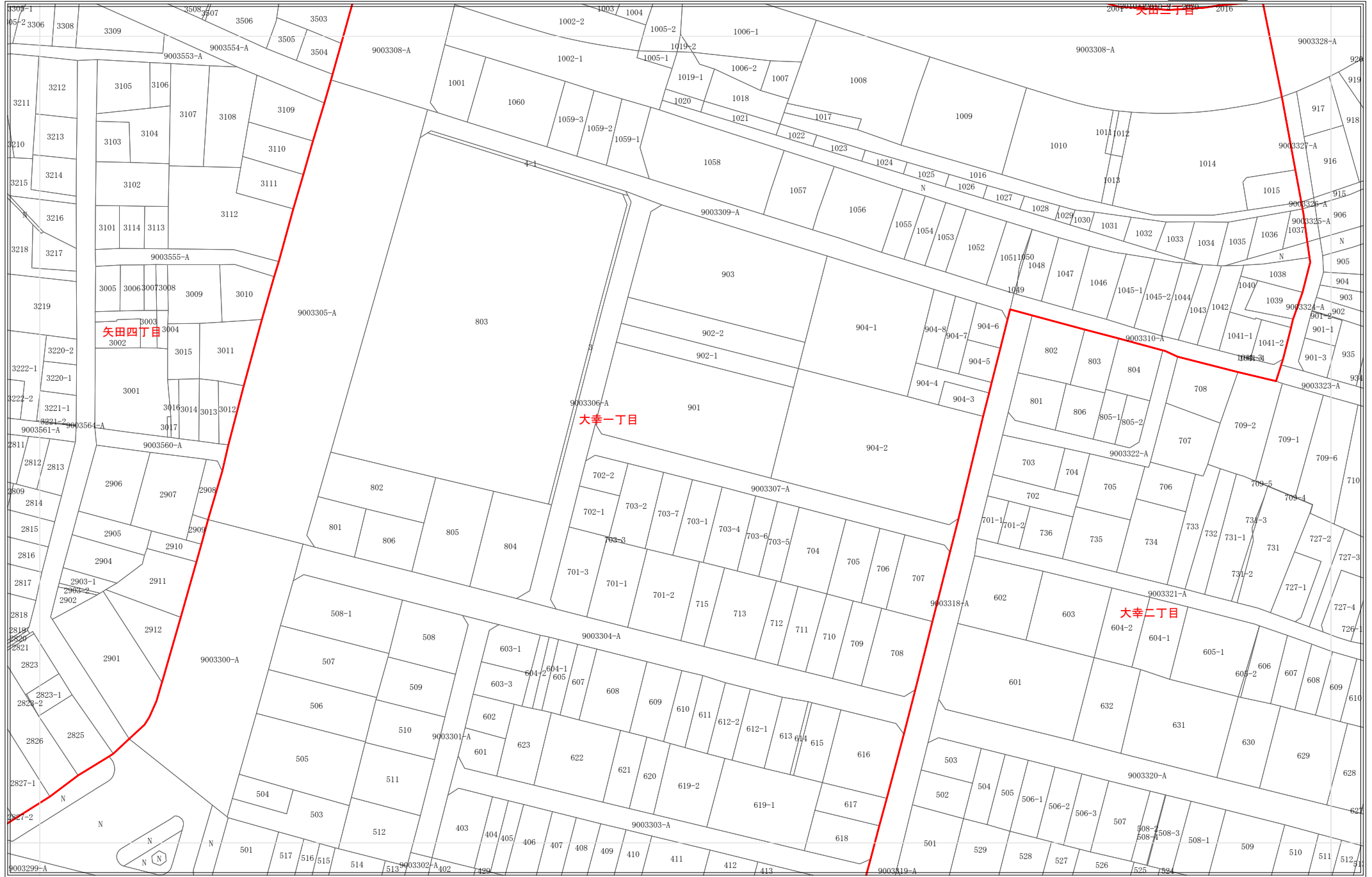
1:1,200





# 地番参考図

1063	1064	1065
1111	1112	1113
1161	1162	1163

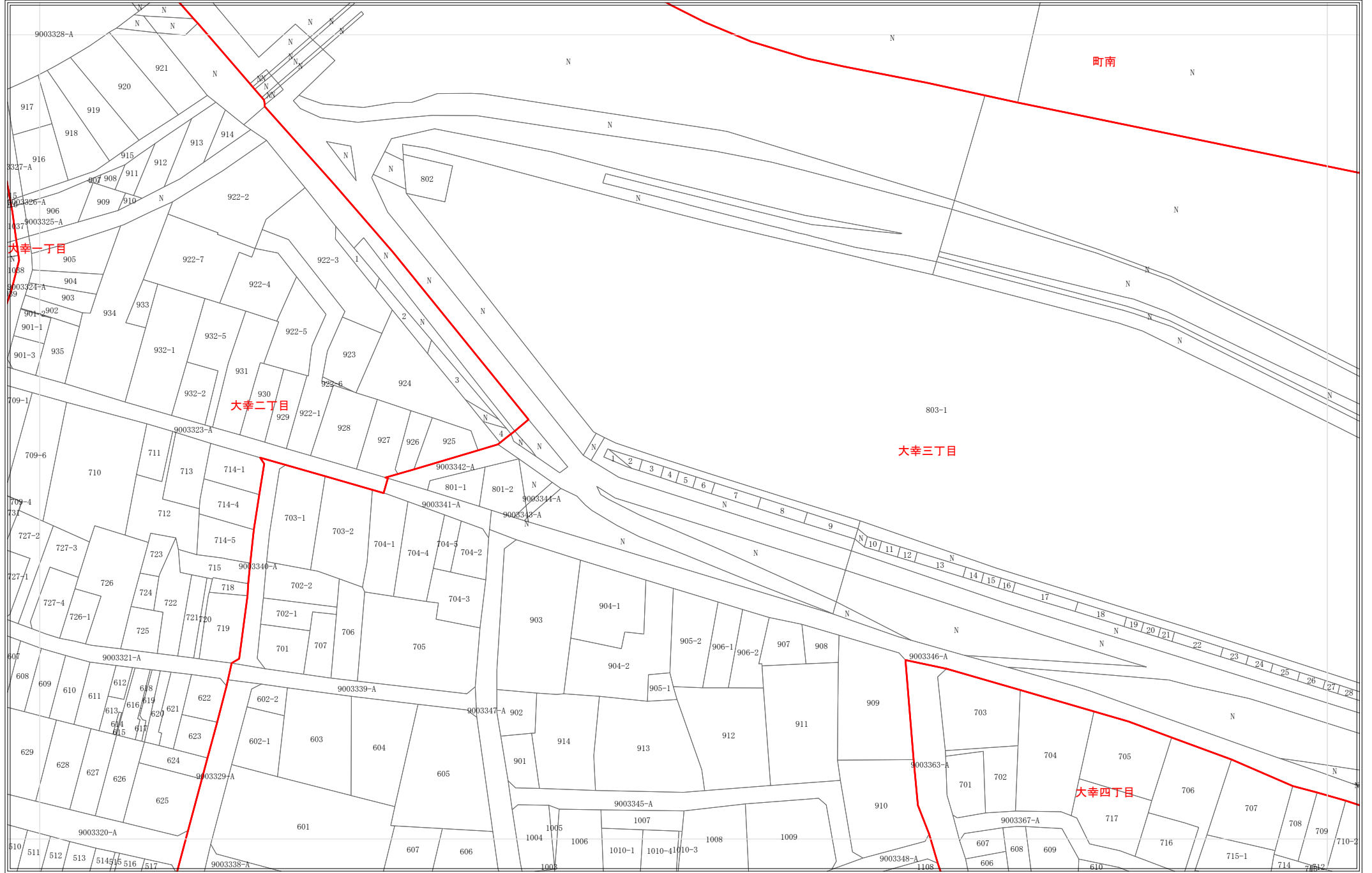


令和8年1月1日時点  
 ・この図面は課税のために作成した図面です。権利関係等の根拠になるものではありません。  
 ・無地番については、Nまたは名古屋市の内部管理番号（例：9876543-A）が表示されている場合があります。

1:1,200

# 地番参考図

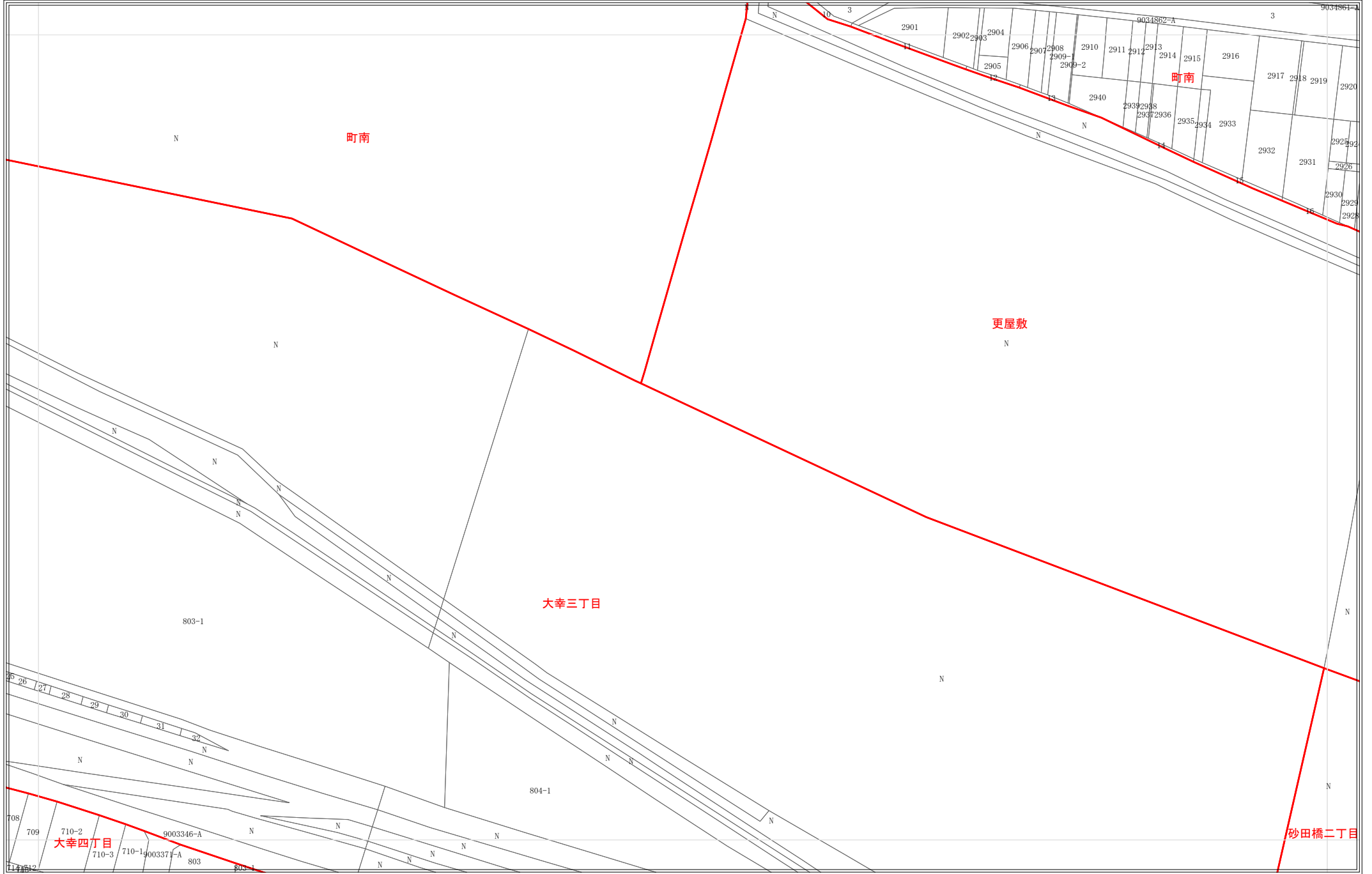
1064	1065	1066
1112	1113	1114
1162	1163	1164



令和8年1月1日時点  
 ・この図面は課税のために作成した図面です。権利関係等の根拠になるものではありません。  
 ・無地番については、Nまたは名古屋市の内部管理番号（例：9876543-A）が表示されている場合があります。

# 地番参考図

1065	1066	1067
1113	1114	1115
1163	1164	1165



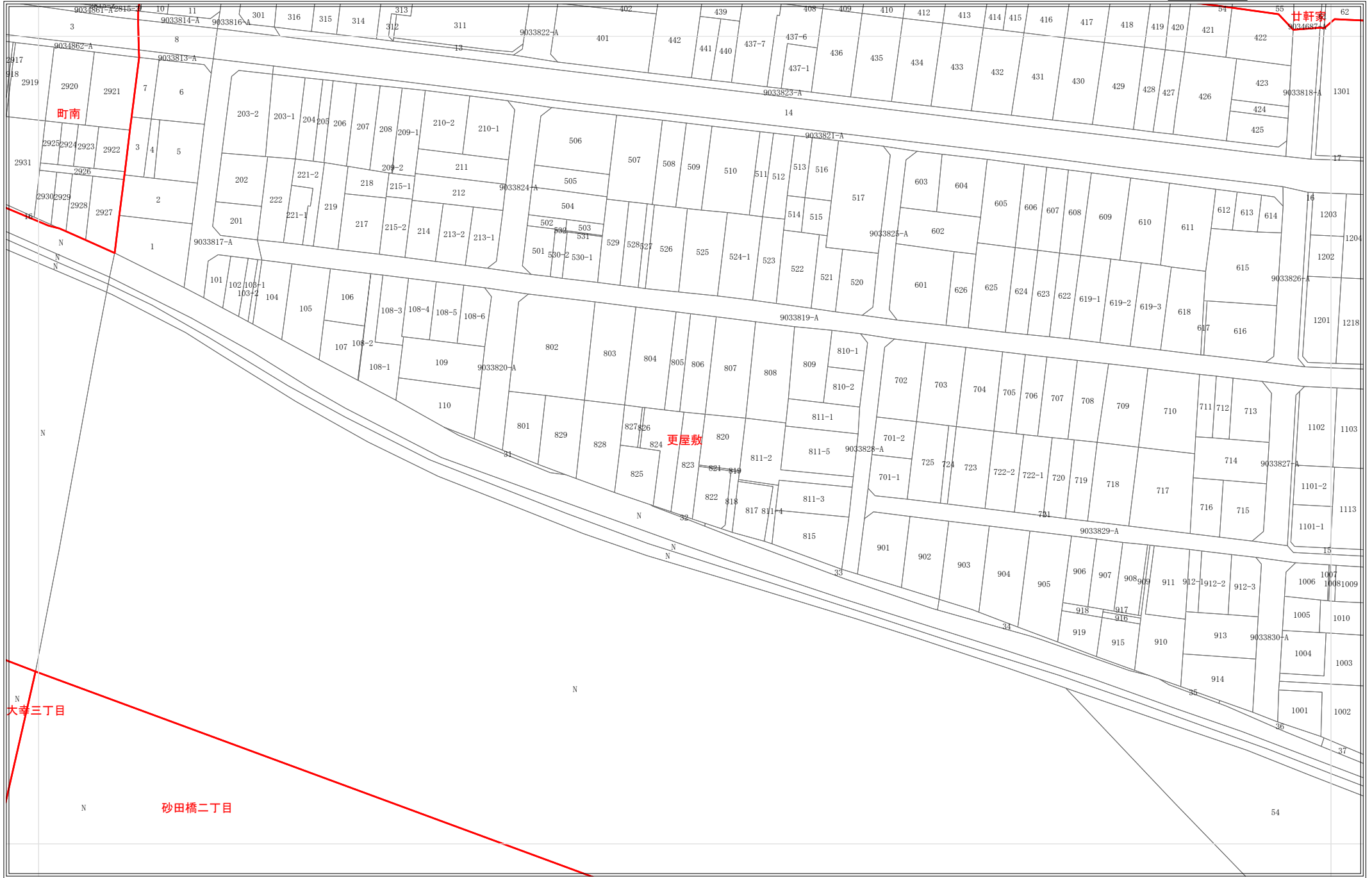
令和8年1月1日時点  
 ・この図面は課税のために作成した図面です。権利関係等の根拠になるものではありません。  
 ・無地番については、Nまたは名古屋市の内部管理番号（例：9876543-A）が表示されている場合があります。



1:1,200

# 地番参考図

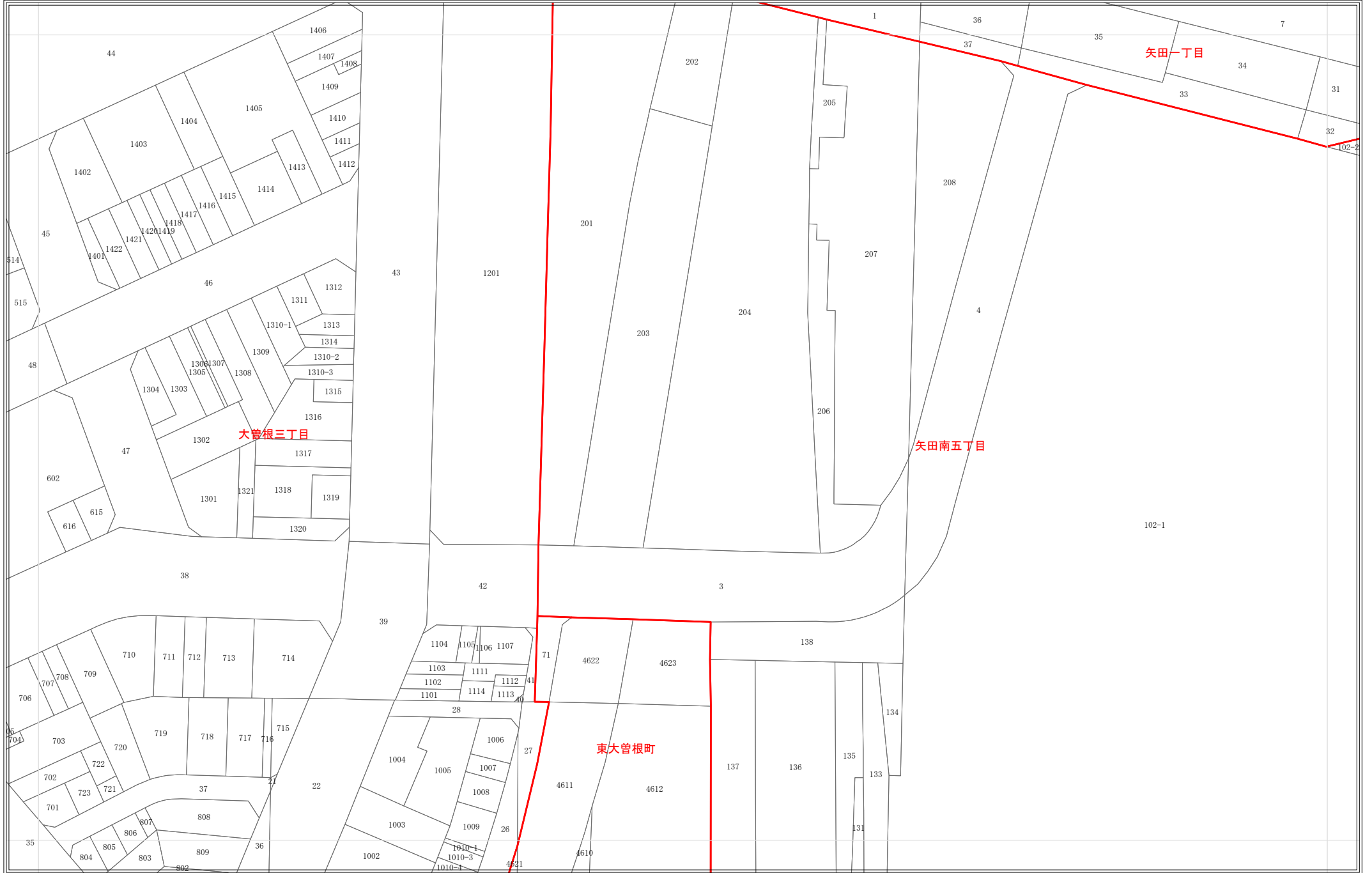
1066	1067	1068
1114	1115	1116
1164	1165	1166



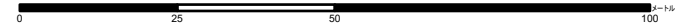
令和8年1月1日時点  
 ・この図面は課税のために作成した図面です。権利関係等の根拠になるものではありません。  
 ・無地番については、Nまたは名古屋市の内部管理番号（例：9876543-A）が表示されている場合があります。

# 地番参考図

1108	1109	1110
1158	1159	1160
1209	1210	1211

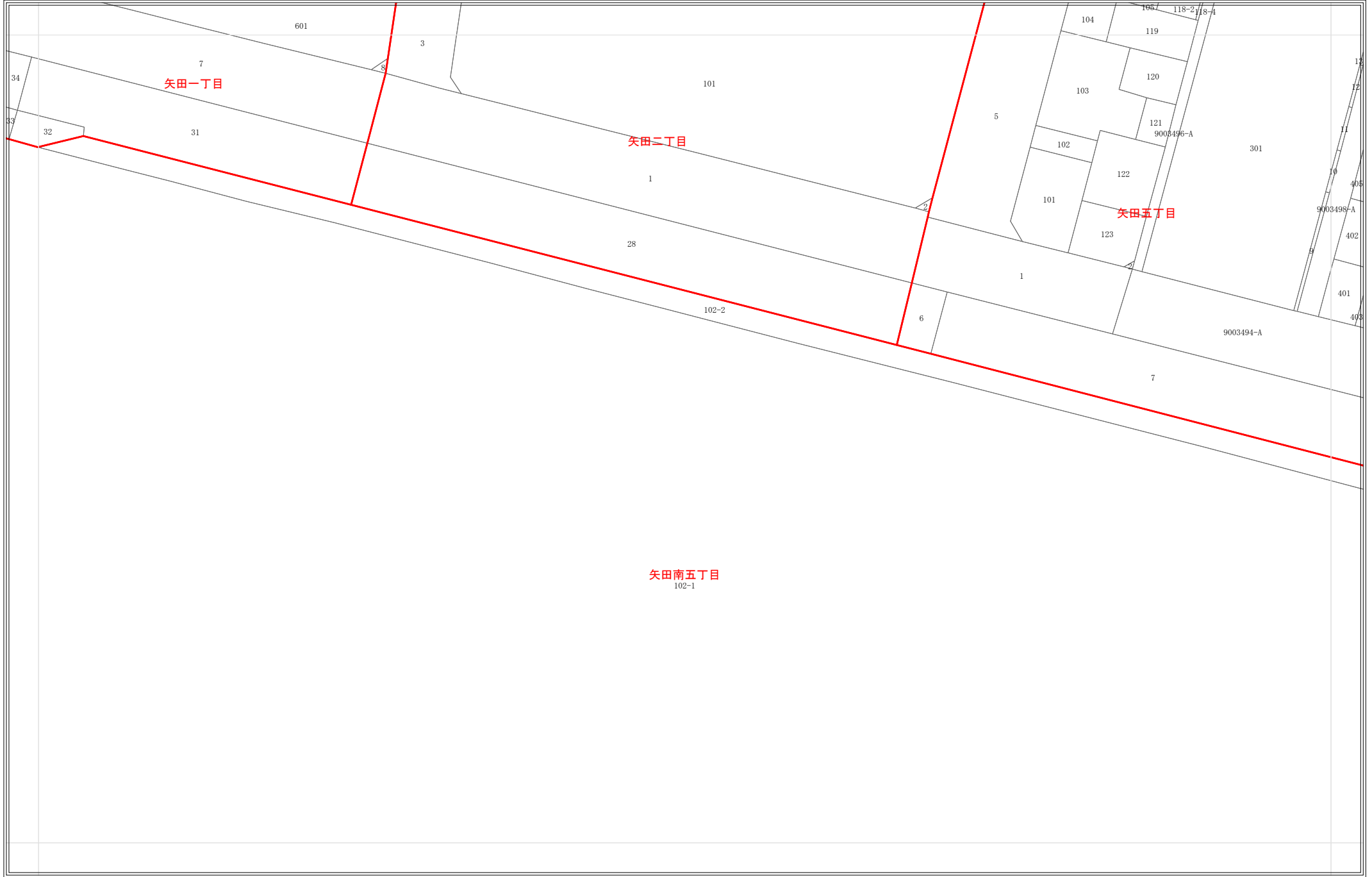


令和8年1月1日時点  
 ・この図面は課税のために作成した図面です。権利関係等の根拠になるものではありません。  
 ・無地番については、Nまたは名古屋市の内部管理番号（例：9876543-A）が表示されている場合があります。




# 地番参考図

1109	1110	1111
1159	1160	1161
1210	1211	1212



令和8年1月1日時点  
 ・この図面は課税のために作成した図面です。権利関係等の根拠になるものではありません。  
 ・無地番については、Nまたは名古屋市内部管理番号（例：9876543-A）が表示されている場合があります。




# 地番参考図

1110	1111	1112
1160	1161	1162
1211	1212	1213



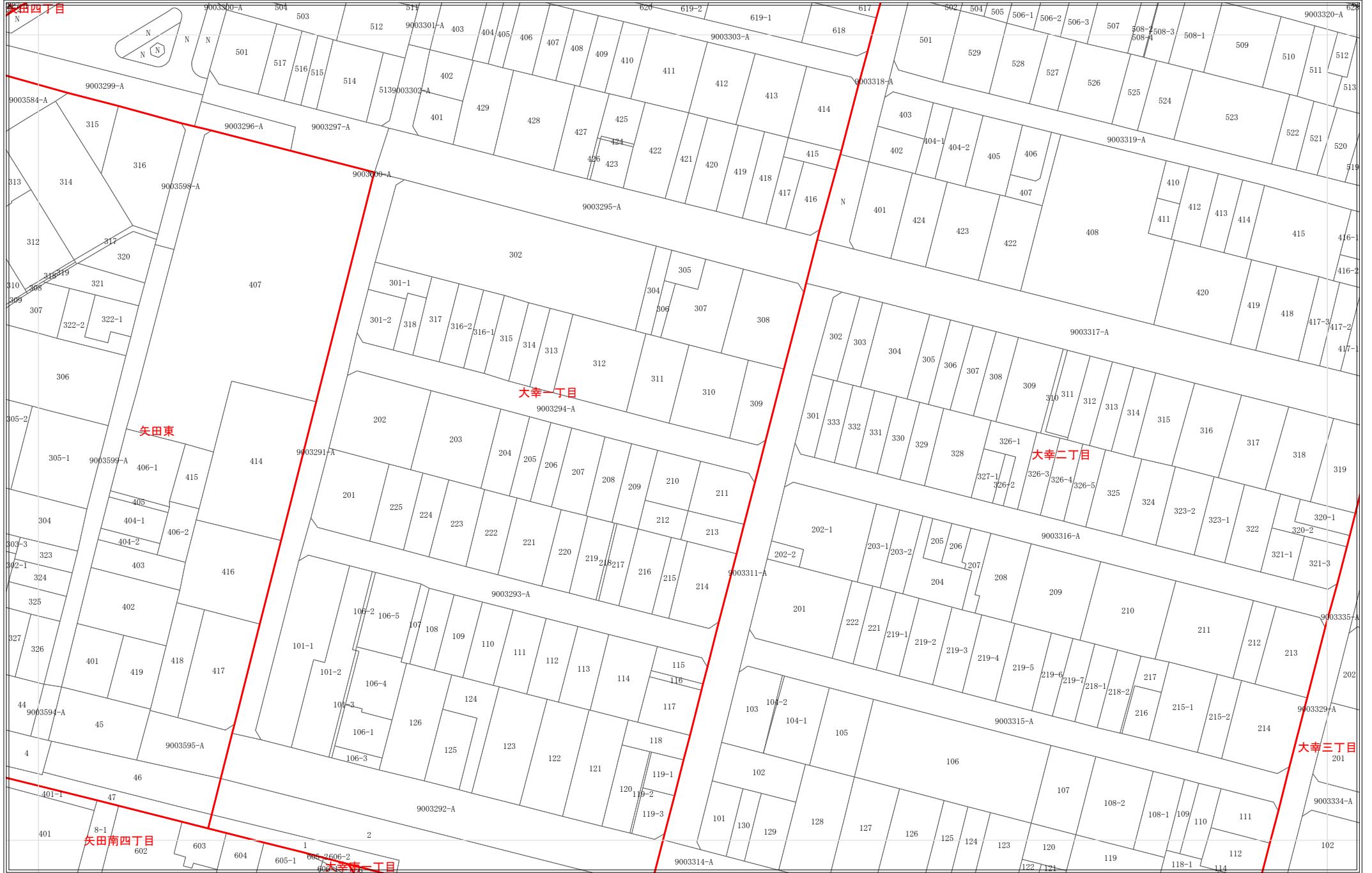
令和8年1月1日時点  
 ・この図面は課税のために作成した図面です。権利関係等の根拠になるものではありません。  
 ・無地番については、Nまたは名古屋市の内部管理番号（例：9876543-A）が表示されている場合があります。



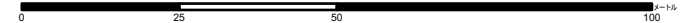
1:1,200

# 地番参考図

1111	1112	1113
1161	1162	1163
1212	1213	1214



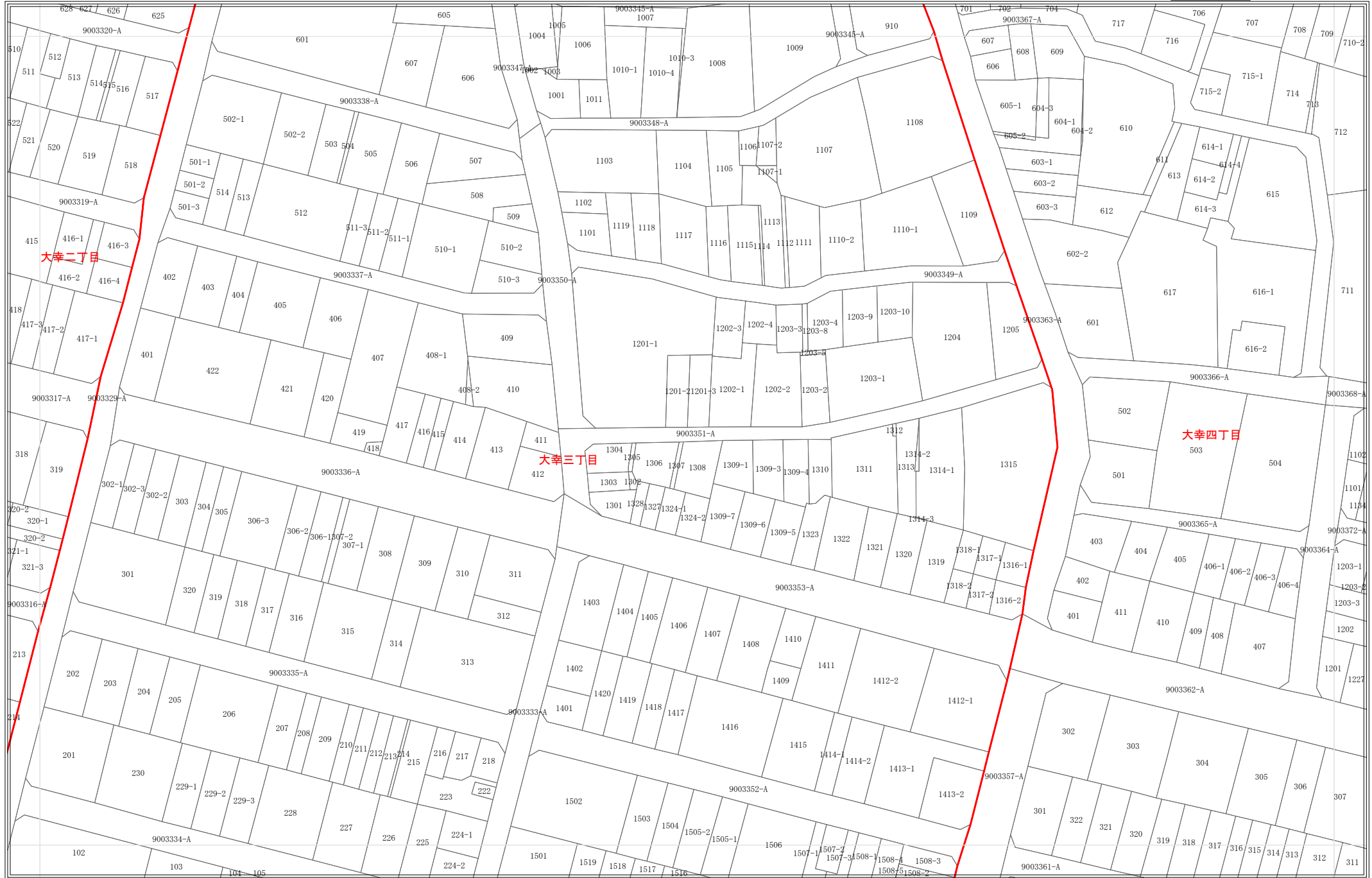
令和8年1月1日時点  
 ・この図面は課税のために作成した図面です。権利関係等の根拠になるものではありません。  
 ・無地番については、Nまたは名古屋市の内部管理番号（例：9876543-A）が表示されている場合があります。



1:1,200


# 地番参考図

1112	1113	1114
1162	1163	1164
1213	1214	1215



令和8年1月1日時点

- ・この図面は課税のために作成した図面です。権利関係等の根拠になるものではありません。
- ・無地番については、Nまたは名古屋市の内部管理番号（例：9876543-A）が表示されている場合があります。



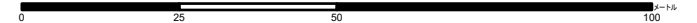
1:1,200

# 地番参考図

1113	1114	1115
1163	1164	1165
1214	1215	1216

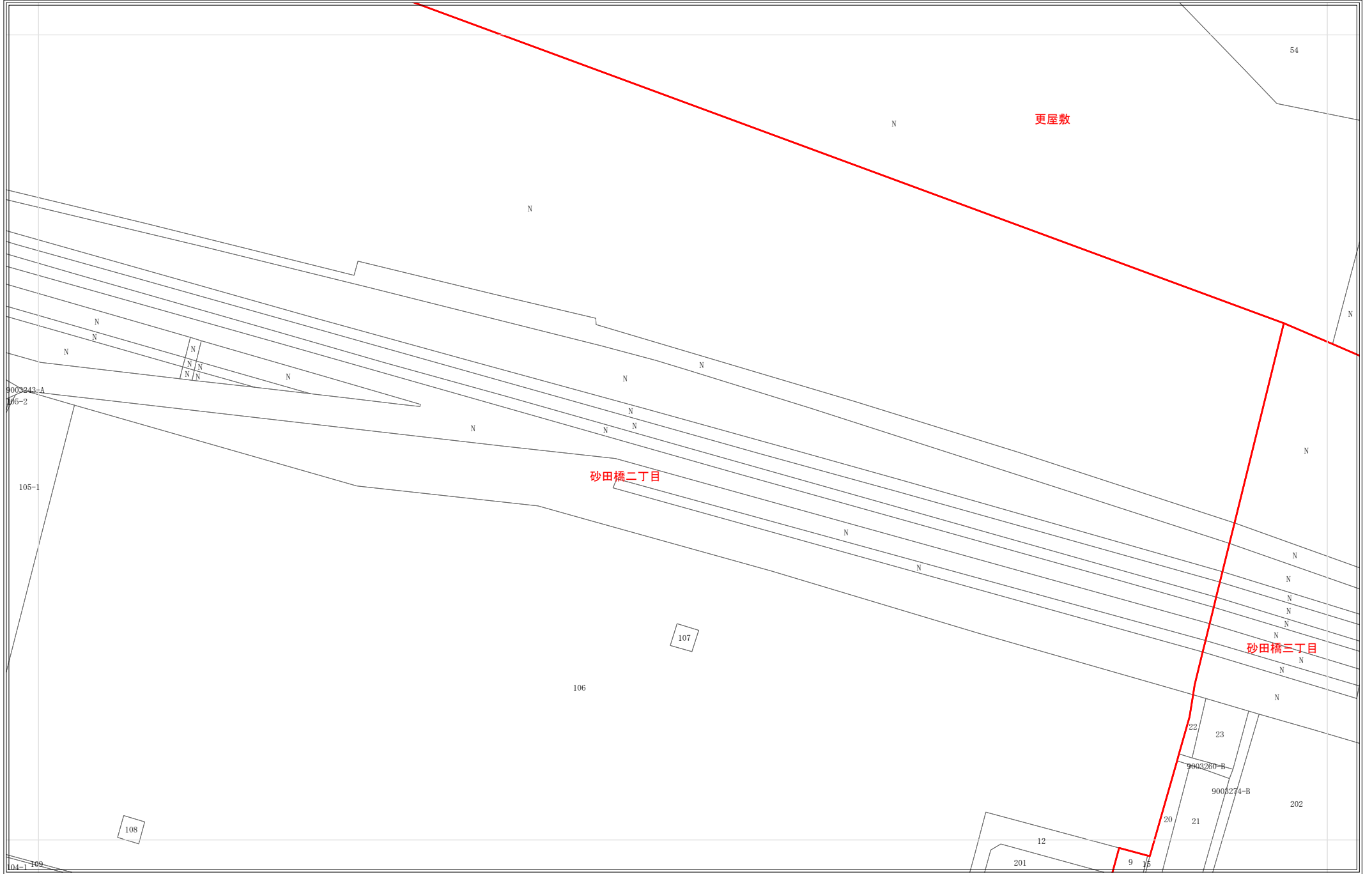


令和8年1月1日時点  
 ・この図面は課税のために作成した図面です。権利関係等の根拠になるものではありません。  
 ・無地番については、Nまたは名古屋市の内部管理番号（例：9876543-A）が表示されている場合があります。



1:1,200

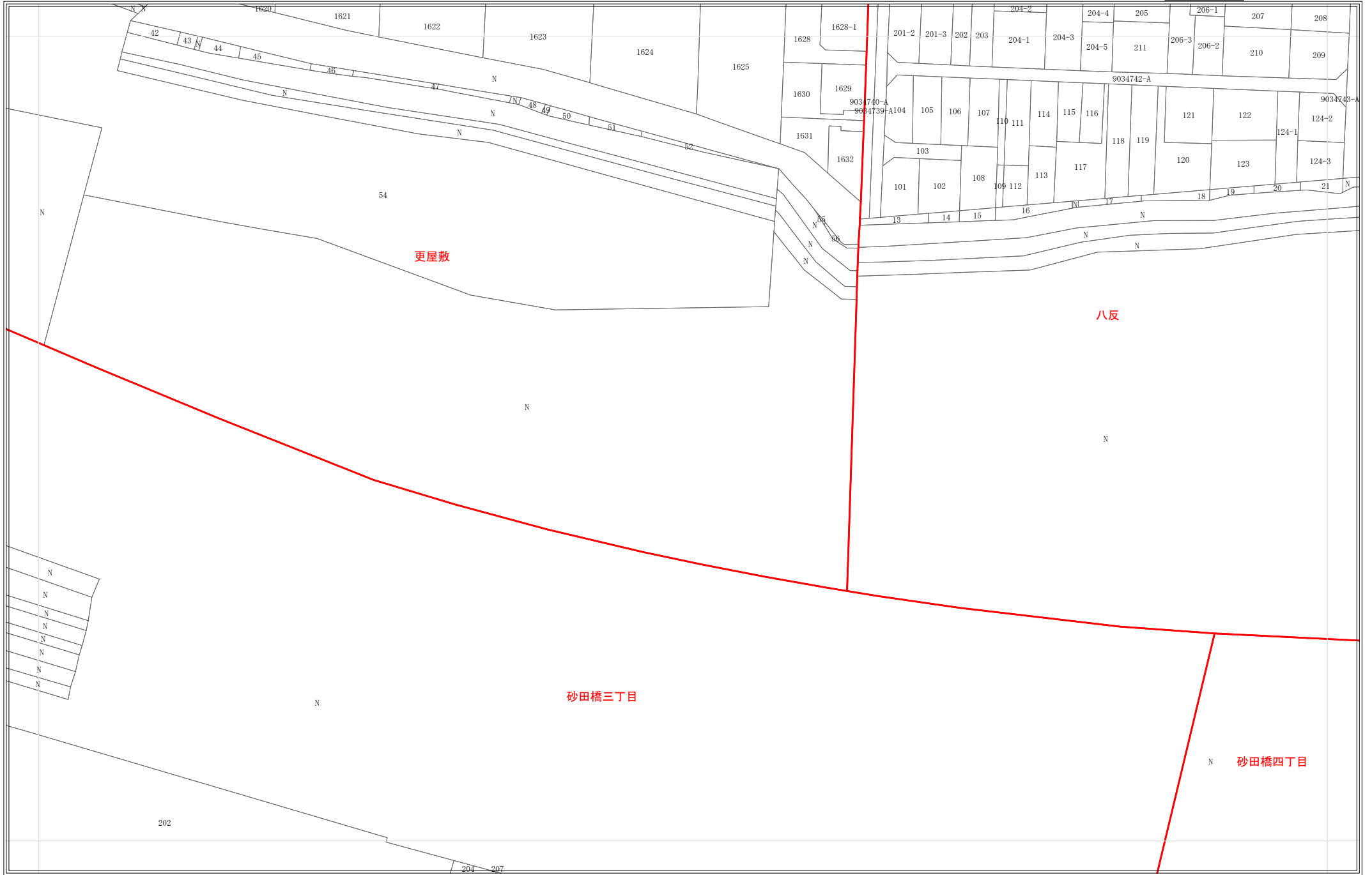
1114	1115	1116
1164	1165	1166
1215	1216	1217



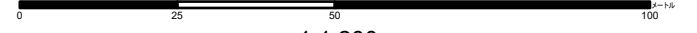
令和8年1月1日時点  
 ・この図面は課税のために作成した図面です。権利関係等の根拠になるものではありません。  
 ・無地番については、Nまたは名古屋市内部管理番号（例：9876543-A）が表示されている場合があります。

# 地番参考図

1115	1116	1117
1165	1166	1167
1216	1217	1218

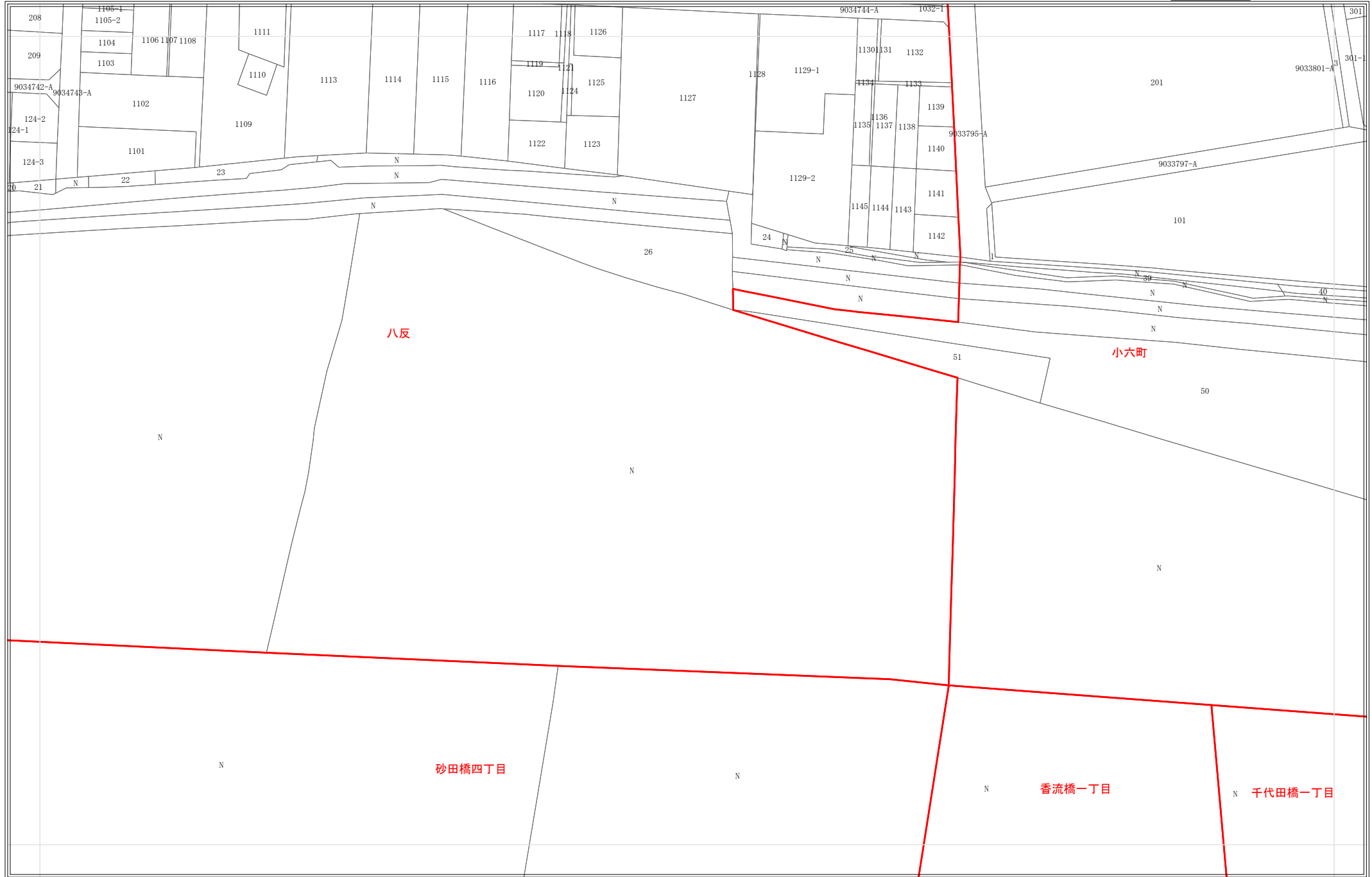


令和8年1月1日時点  
 ・この図面は課税のために作成した図面です。権利関係等の根拠になるものではありません。  
 ・無地番については、Nまたは名古屋市の内部管理番号（例：9876543-A）が表示されている場合があります。




1:1,200

1116	1117	1118
1166	1167	1168
1217	1218	1219



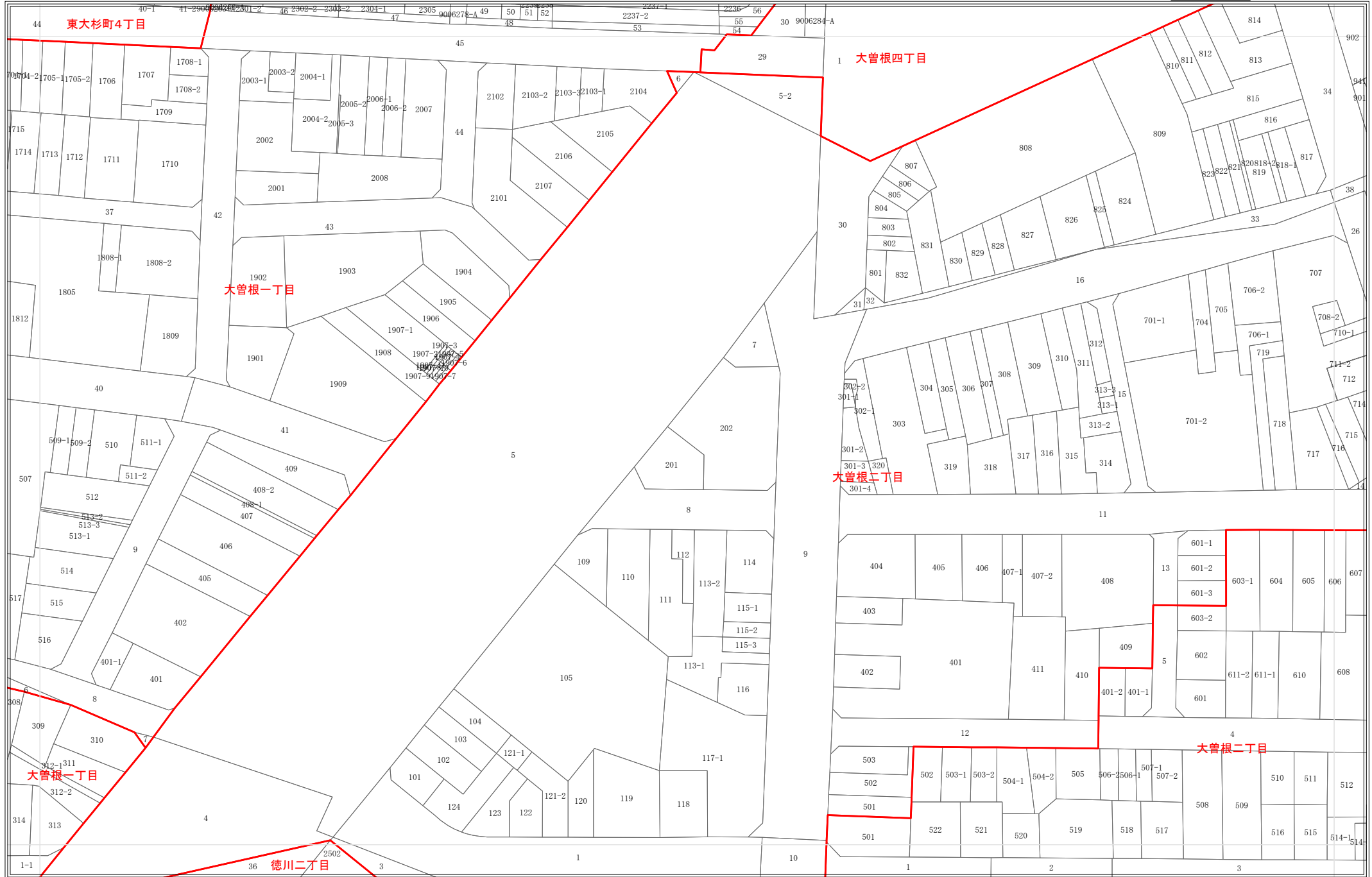
令和8年1月1日時点  
 ・この図面は課税のために作成した図面です。権利関係等の根拠になるものではありません。  
 ・無地番については、Nまたは名古屋市の内部管理番号（例：9876543-A）が表示されている場合があります。





# 地番参考図

1156	1157	1158
1207	1208	1209
1257	1258	1259



令和8年1月1日時点

- ・この図面は課税のために作成した図面です。権利関係等の根拠になるものではありません。
- ・無地番については、Nまたは名古屋市の内部管理番号（例：9876543-A）が表示されている場合があります。

1:1,200

# 地番参考図

1157	1158	1159
1208	1209	1210
1258	1259	1260



令和8年1月1日時点  
 ・この図面は課税のために作成した図面です。権利関係等の根拠になるものではありません。  
 ・無地番については、Nまたは名古屋市の内部管理番号（例：9876543-A）が表示されている場合があります。

1210


# 地番参考図

1158	1159	1160
1209	1210	1211
1259	1260	1261

令和8年1月1日時点  
 ・この図面は課税のために作成した図面です。権利関係等の根拠になるものではありません。  
 ・無地番については、Nまたは名古屋市の内部管理番号（例：9876543-A）が表示されている場合があります。

1:1,200

1159	1160	1161
1210	1211	1212
1260	1261	1262



102-1

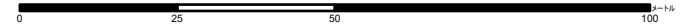
矢田南五丁目

# 地番参考図

1160	1161	1162
1211	1212	1213
1261	1262	1263

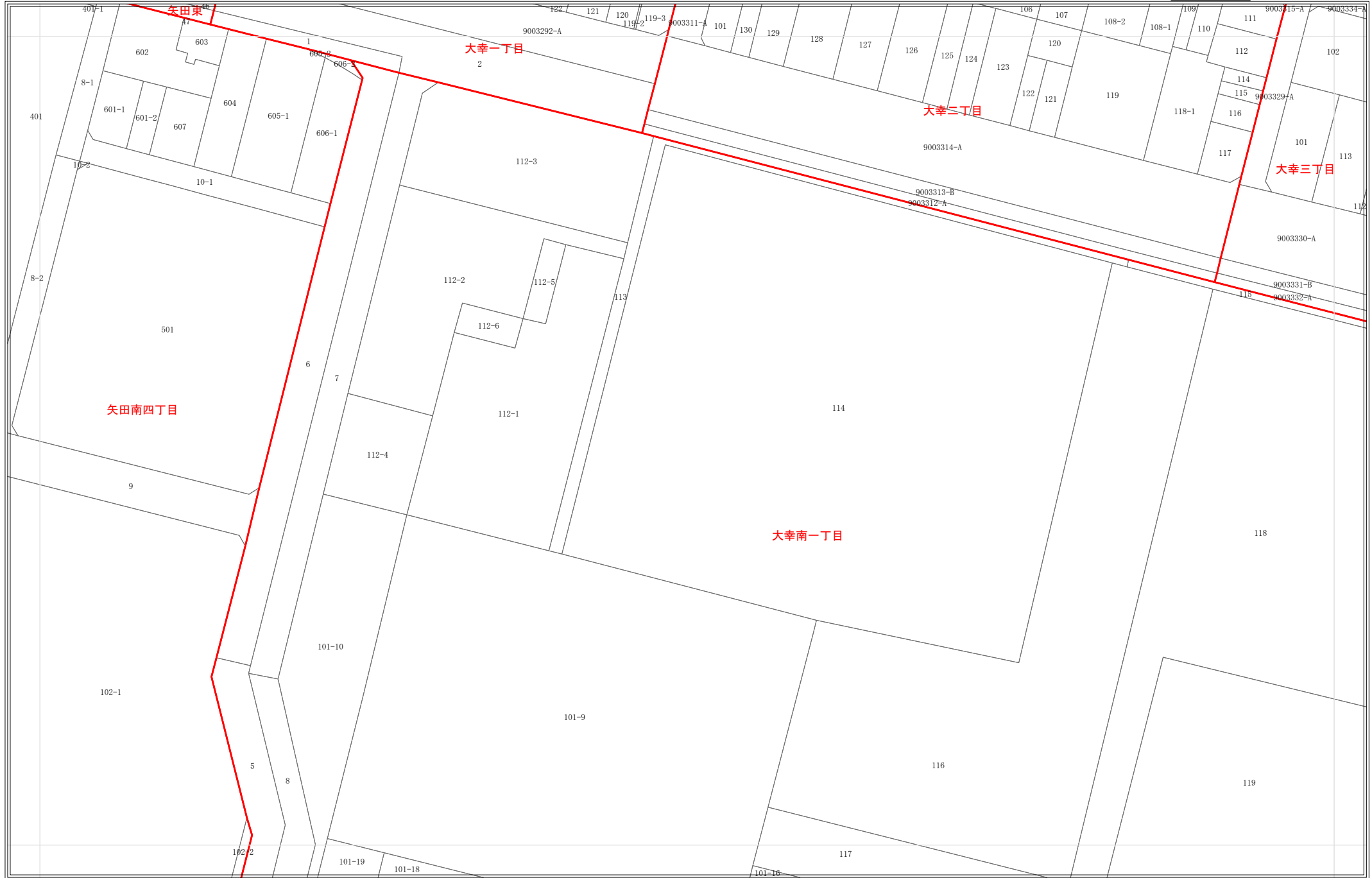


令和8年1月1日時点  
 ・この図面は課税のために作成した図面です。権利関係等の根拠になるものではありません。  
 ・無地番については、Nまたは名古屋市の内部管理番号（例：9876543-A）が表示されている場合があります。




# 地番参考図

1161	1162	1163
1212	1213	1214
1262	1263	1264

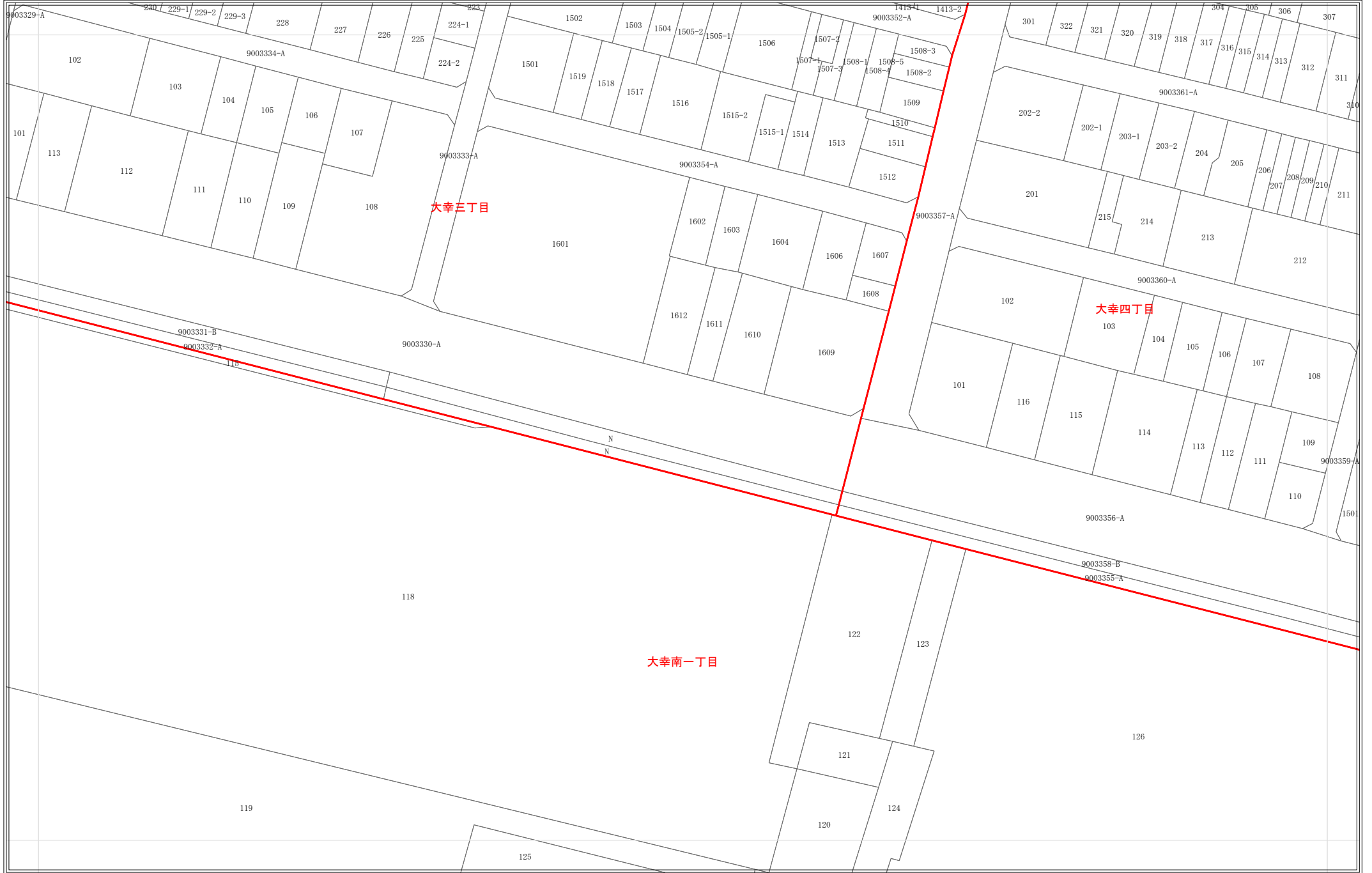


令和8年1月1日時点  
 ・この図面は課税のために作成した図面です。権利関係等の根拠になるものではありません。  
 ・無地番については、Nまたは名古屋市の内部管理番号（例：9876543-A）が表示されている場合があります。



# 地番参考図

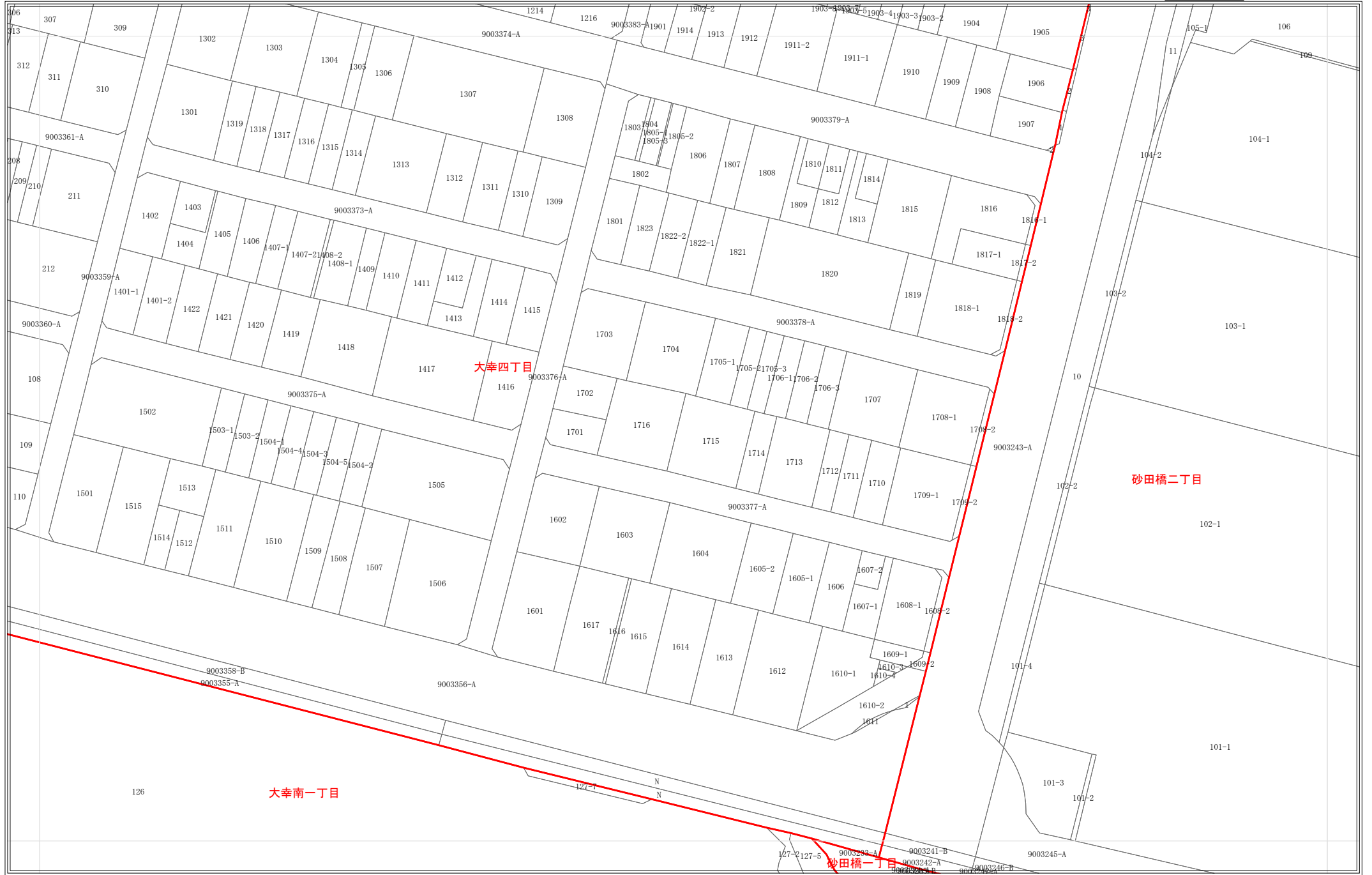
1162	1163	1164
1213	1214	1215
1263	1264	1265



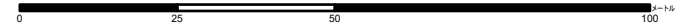
令和8年1月1日時点  
 ・この図面は課税のために作成した図面です。権利関係等の根拠になるものではありません。  
 ・無地番については、Nまたは名古屋市の内部管理番号（例：9876543-A）が表示されている場合があります。

# 地番参考図

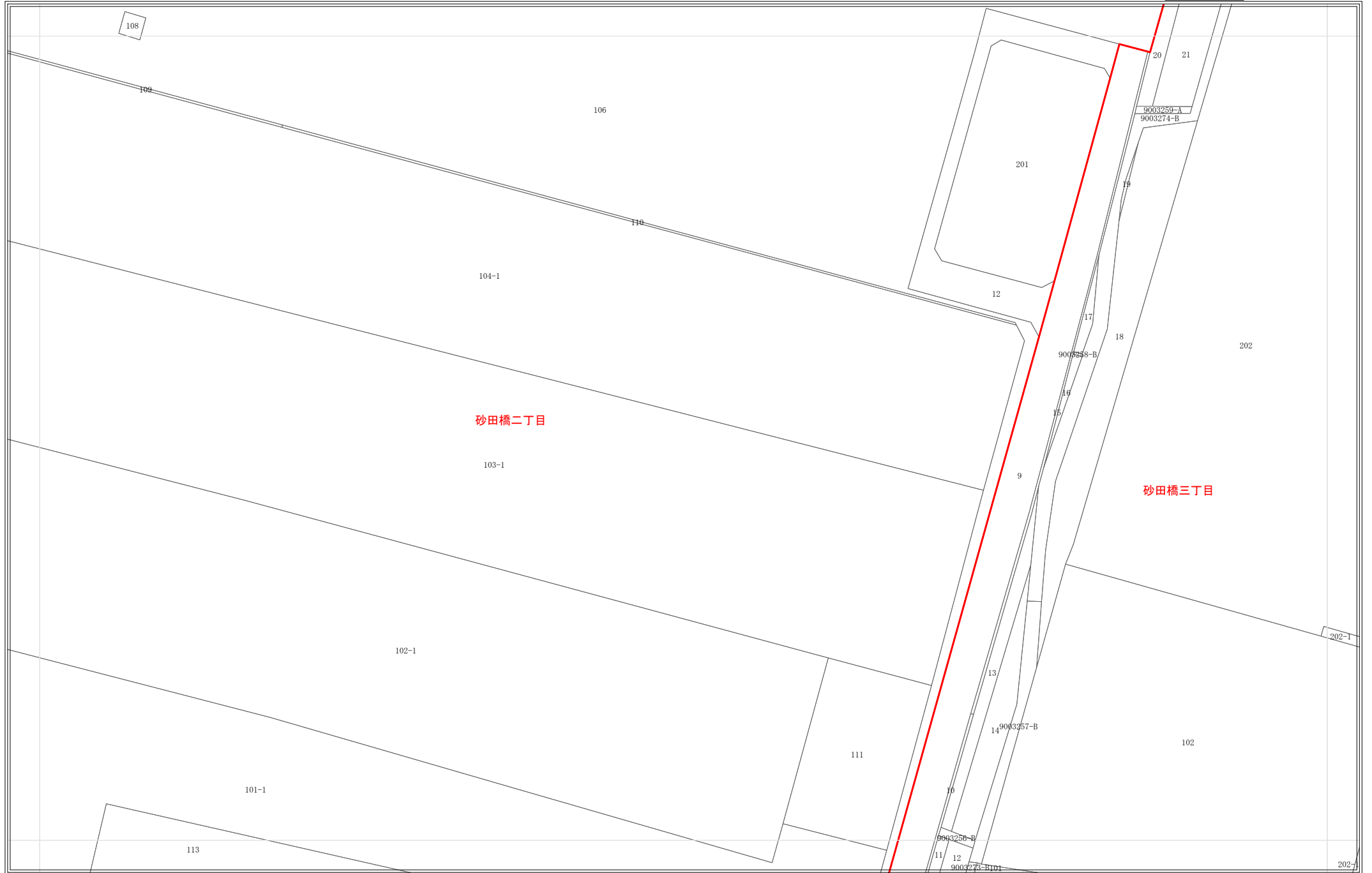
1163	1164	1165
1214	1215	1216
1264	1265	1266



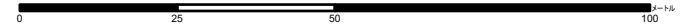
令和8年1月1日時点  
 ・この図面は課税のために作成した図面です。権利関係等の根拠になるものではありません。  
 ・無地番については、Nまたは名古屋市の内部管理番号（例：9876543-A）が表示されている場合があります。



1164	1165	1166
1215	1216	1217
1265	1266	1267



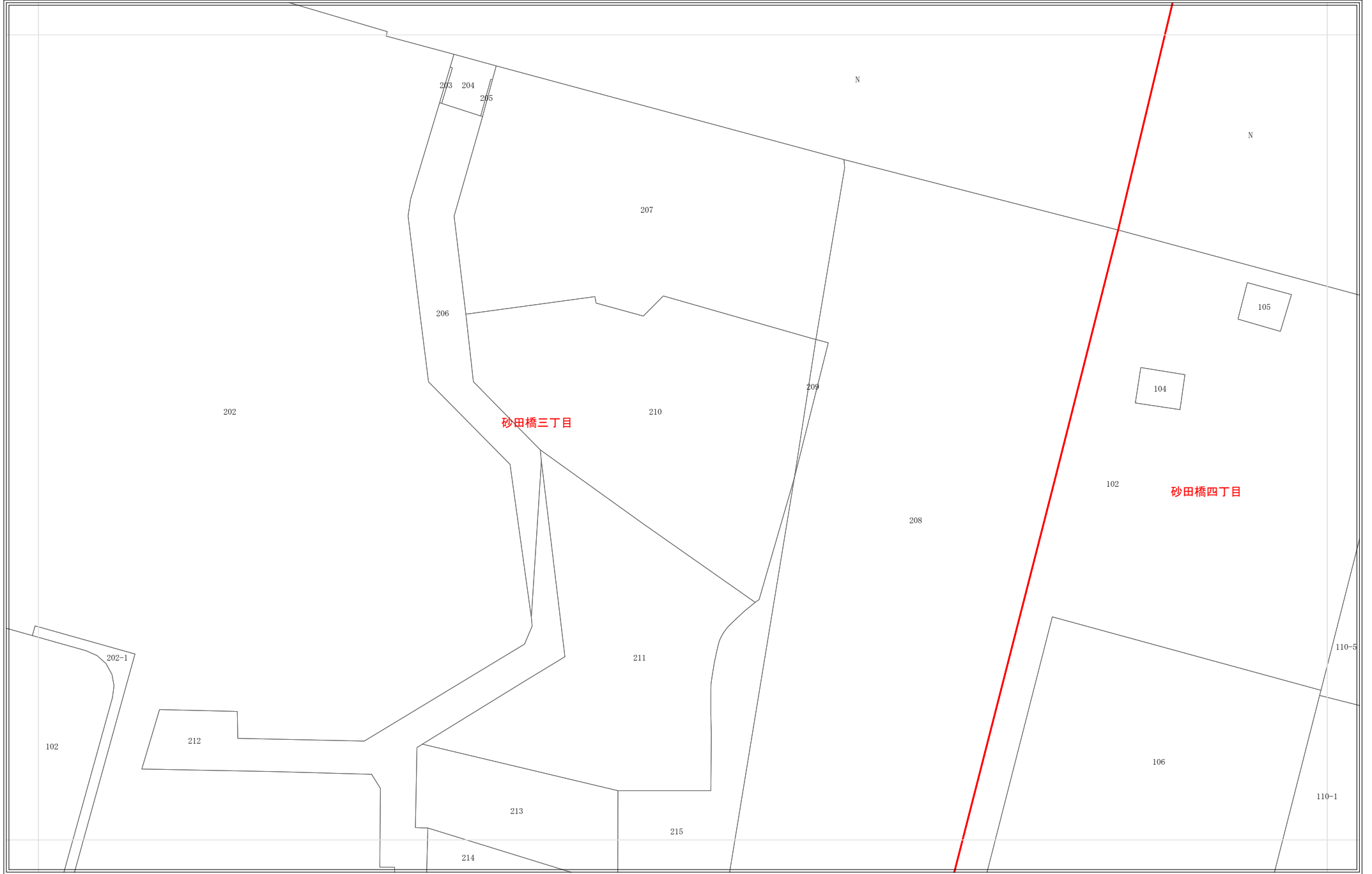
令和8年1月1日時点  
 ・この図面は課税のために作成した図面です。権利関係等の根拠になるものではありません。  
 ・無地番については、Nまたは名古屋市の内部管理番号（例：9876543-A）が表示されている場合があります。



1:1,200

# 地番参考図

1165	1166	1167
1216	1217	1218
1266	1267	1268



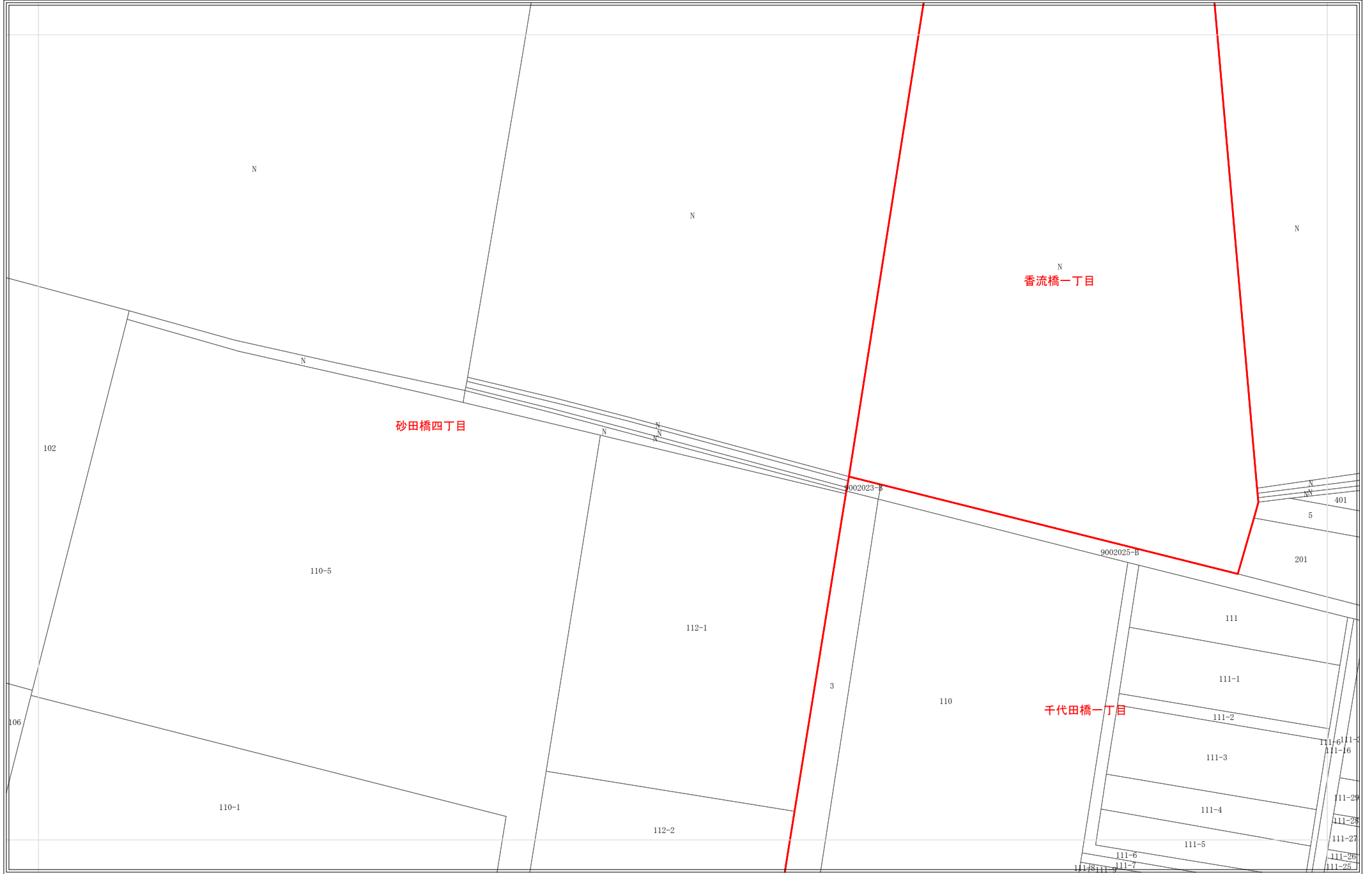
令和8年1月1日時点  
 ・この図面は課税のために作成した図面です。権利関係等の根拠になるものではありません。  
 ・無地番については、Nまたは名古屋市内部管理番号（例：9876543-A）が表示されている場合があります。



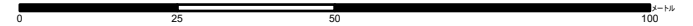
1:1,200

# 地番参考図

1166	1167	1168
1217	1218	1219
1267	1268	1269



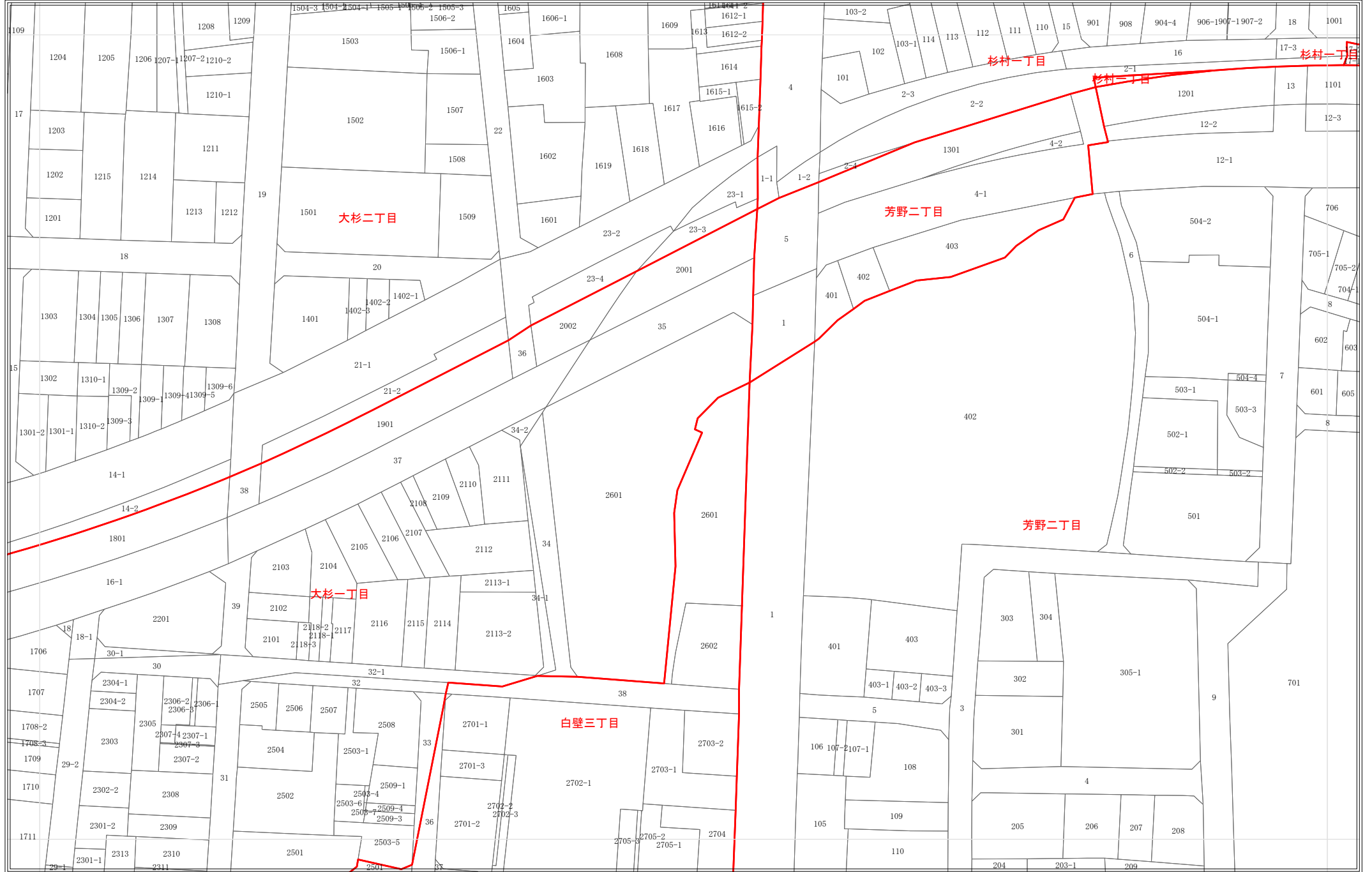
令和8年1月1日時点  
 ・この図面は課税のために作成した図面です。権利関係等の根拠になるものではありません。  
 ・無地番については、Nまたは名古屋市の内部管理番号（例：9876543-A）が表示されている場合があります。



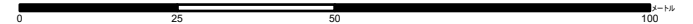
1:1,200

# 地番参考図

1204	1205	1206
1254	1255	1256
1304	1305	1306



令和8年1月1日時点  
 ・この図面は課税のために作成した図面です。権利関係等の根拠になるものではありません。  
 ・無地番については、Nまたは名古屋市の内部管理番号（例：9876543-A）が表示されている場合があります。




1:1,200

# 地番参考図

1205	1206	1207
1255	1256	1257
1305	1306	1307



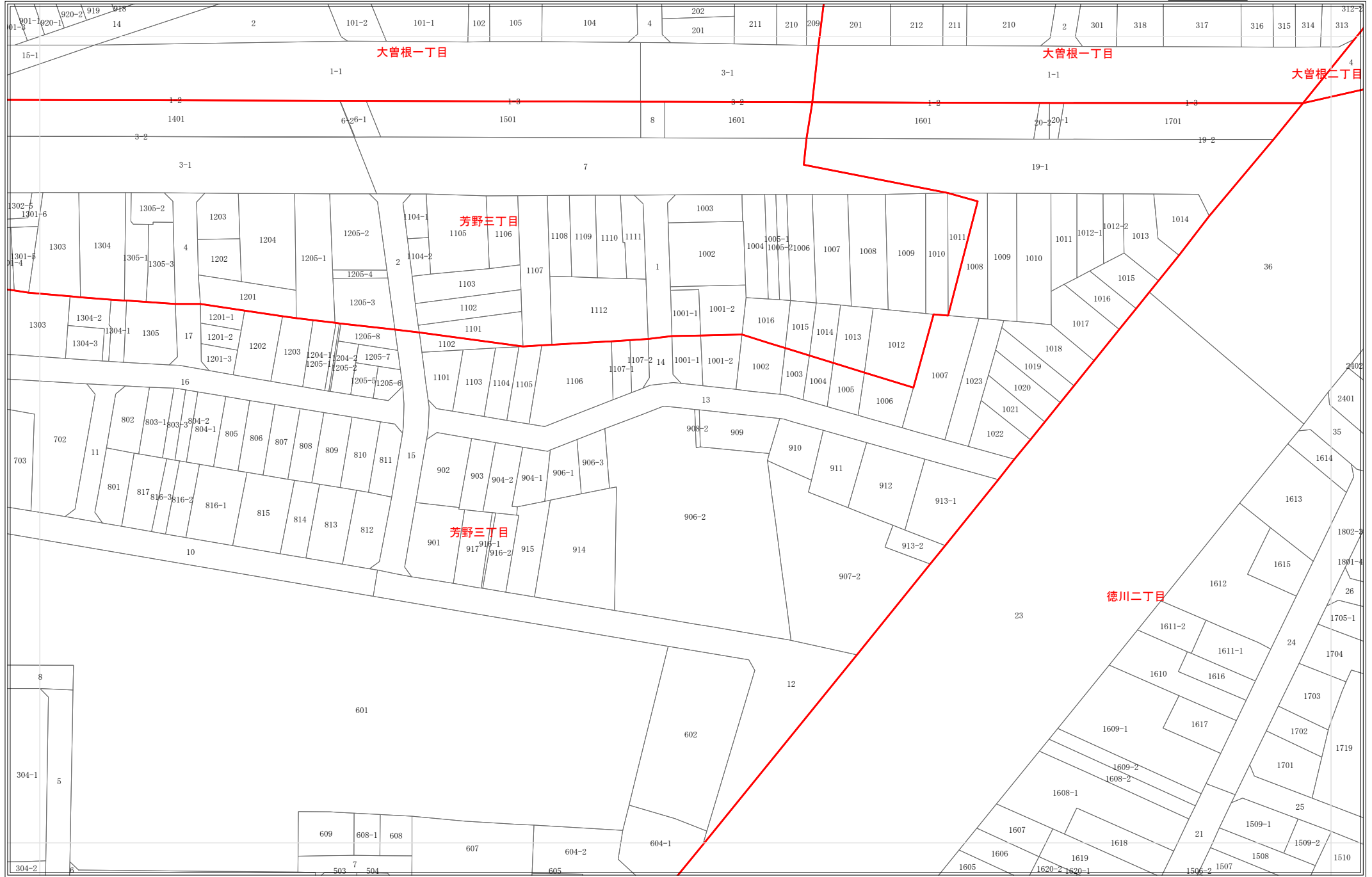
令和8年1月1日時点  
 ・この図面は課税のために作成した図面です。権利関係等の根拠になるものではありません。  
 ・無地番については、Nまたは名古屋市の内部管理番号（例：9876543-A）が表示されている場合があります。



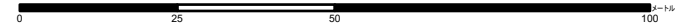
1:1,200

# 地番参考図

1206	1207	1208
1256	1257	1258
1306	1307	1308



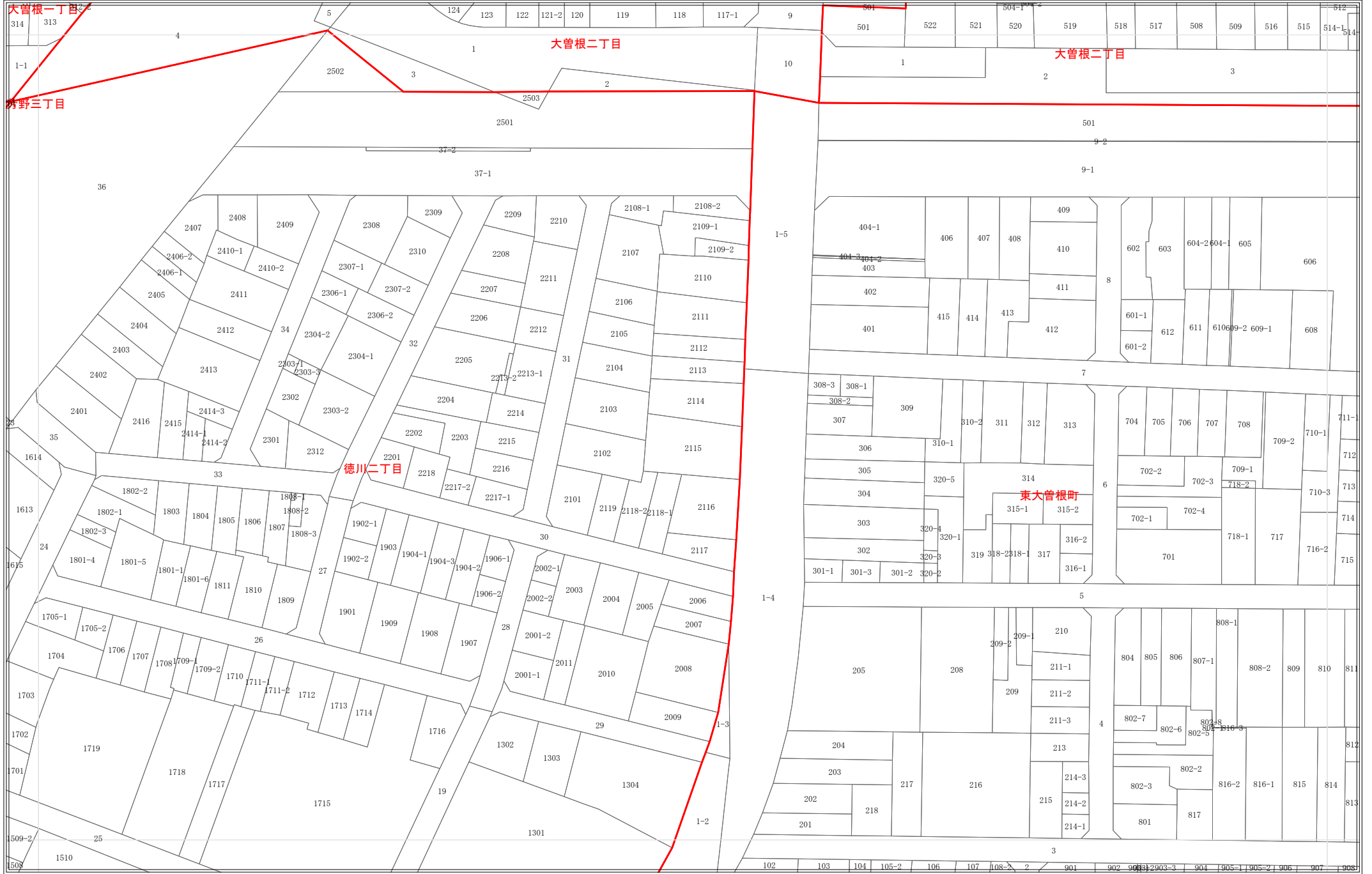
令和8年1月1日時点  
 ・この図面は課税のために作成した図面です。権利関係等の根拠になるものではありません。  
 ・無地番については、Nまたは名古屋市の内部管理番号（例：9876543-A）が表示されている場合があります。



1:1,200

# 地番参考図

1207	1208	1209
1257	1258	1259
1307	1308	1309



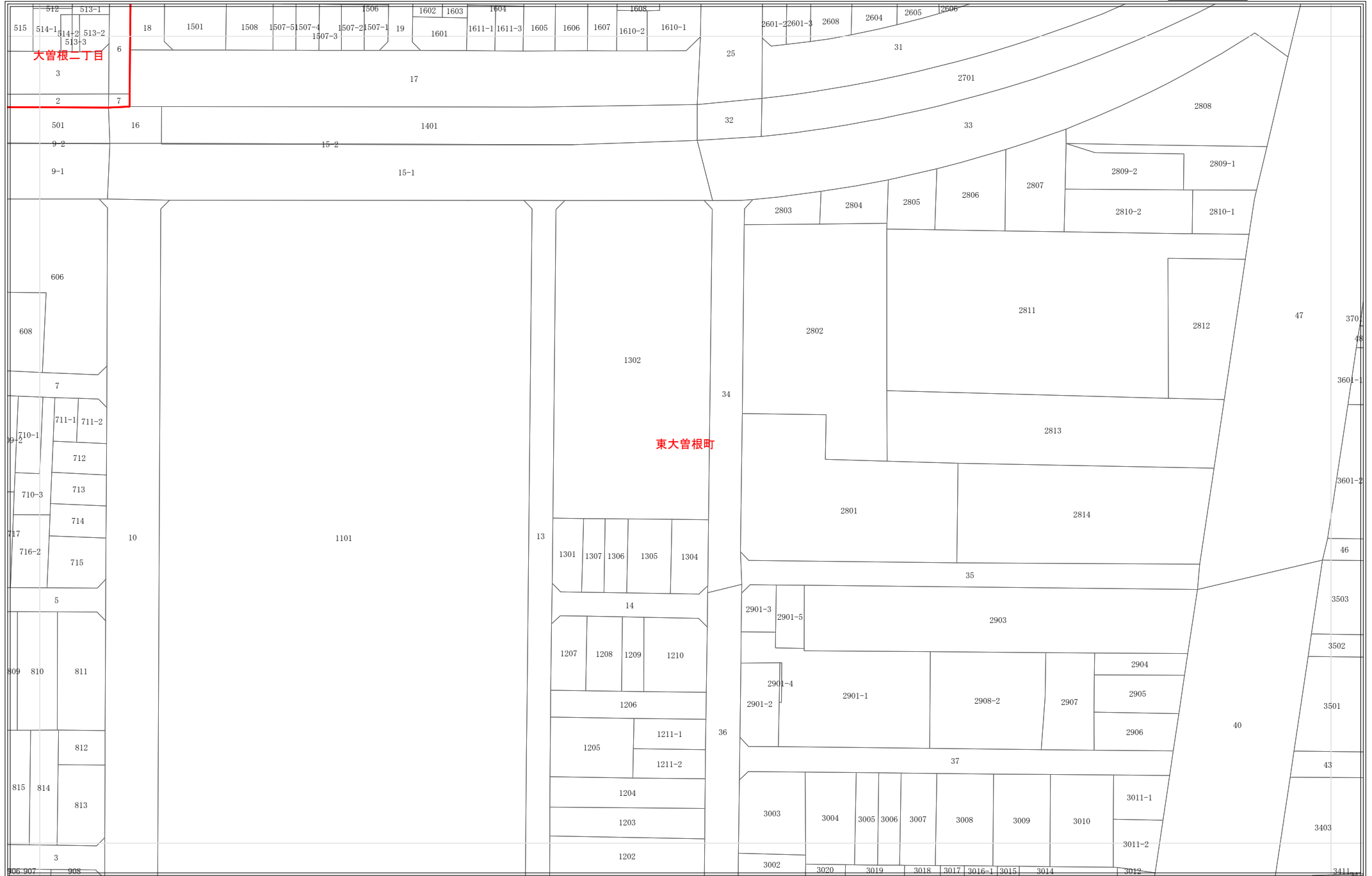
令和8年1月1日時点

- ・この図面は課税のために作成した図面です。権利関係等の根拠になるものではありません。
- ・無地番については、Nまたは名古屋市の内部管理番号（例：9876543-A）が表示されている場合があります。

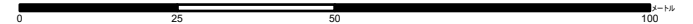
1:1,200

# 地番参考図

1208	1209	1210
1258	1259	1260
1308	1309	1310



令和8年1月1日時点  
 ・この図面は課税のために作成した図面です。権利関係等の根拠になるものではありません。  
 ・無地番については、Nまたは名古屋市の内部管理番号（例：9876543-A）が表示されている場合があります。



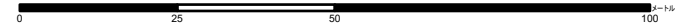
1:1,200

# 地番参考図


1209	1210	1211
1259	1260	1261
1309	1310	1311




令和8年1月1日時点  
 ・この図面は課税のために作成した図面です。権利関係等の根拠になるものではありません。  
 ・無地番については、Nまたは名古屋市の内部管理番号（例：9876543-A）が表示されている場合があります。



1210	1211	1212
1260	1261	1262
1310	1311	1312



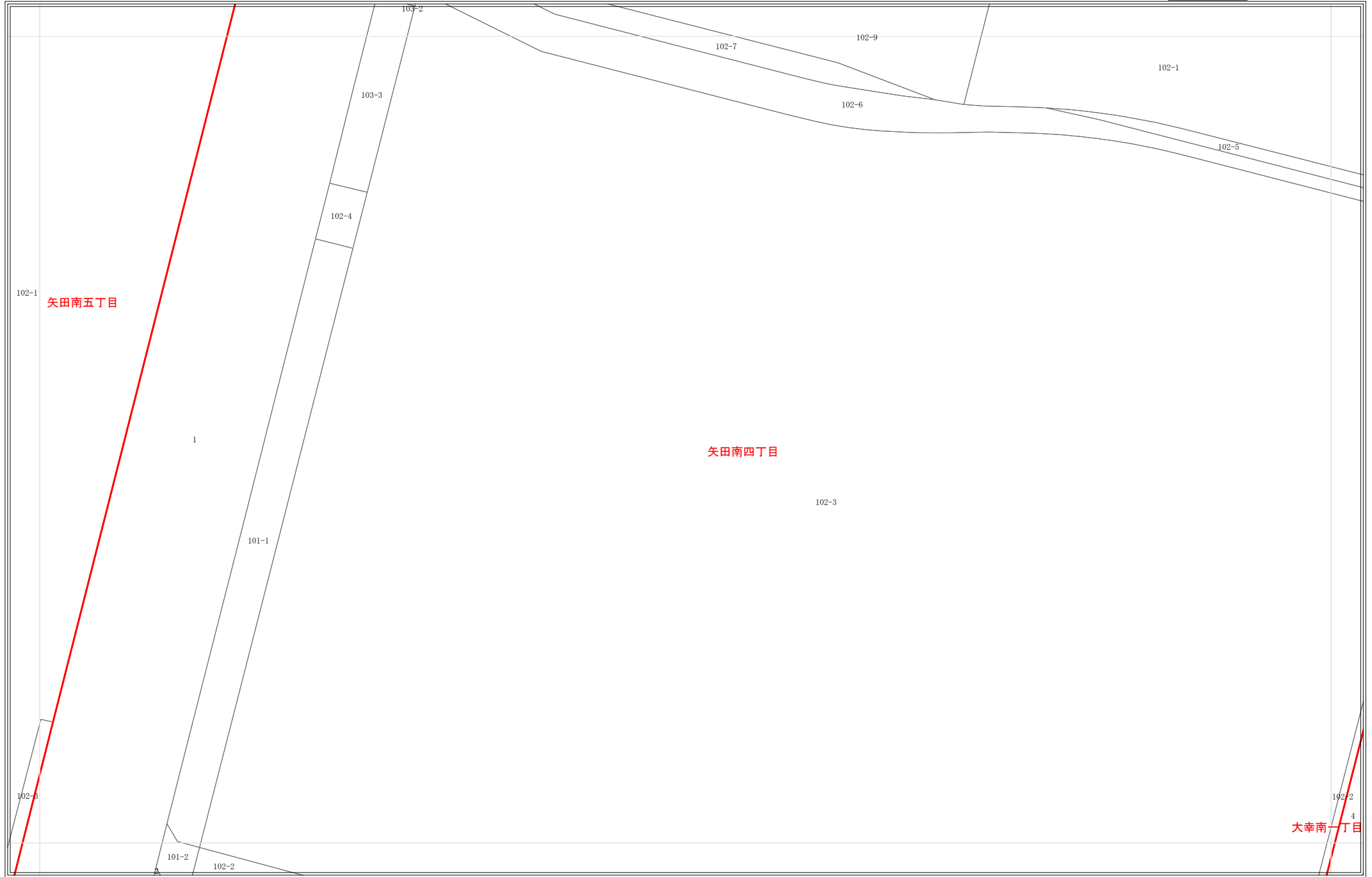
令和8年1月1日時点  
 ・この図面は課税のために作成した図面です。権利関係等の根拠になるものではありません。  
 ・無地番については、Nまたは名古屋市内部管理番号（例：9876543-A）が表示されている場合があります。




1:1,200

# 地番参考図

1211	1212	1213
1261	1262	1263
1311	1312	1313



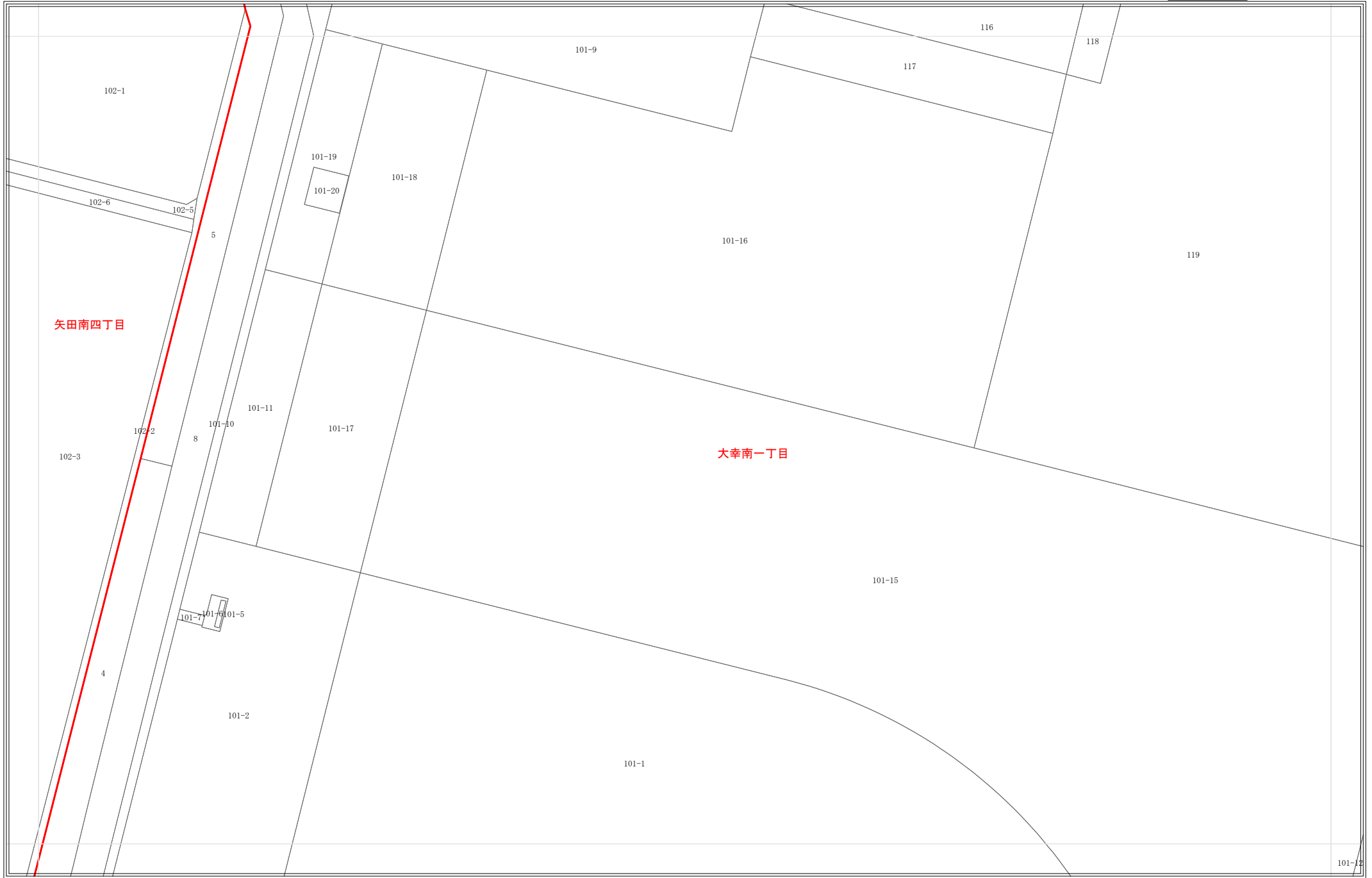
令和8年1月1日時点  
 ・この図面は課税のために作成した図面です。権利関係等の根拠になるものではありません。  
 ・無地番については、Nまたは名古屋市の内部管理番号（例：9876543-A）が表示されている場合があります。




1:1,200

# 地番参考図

1212	1213	1214
1262	1263	1264
1312	1313	1314



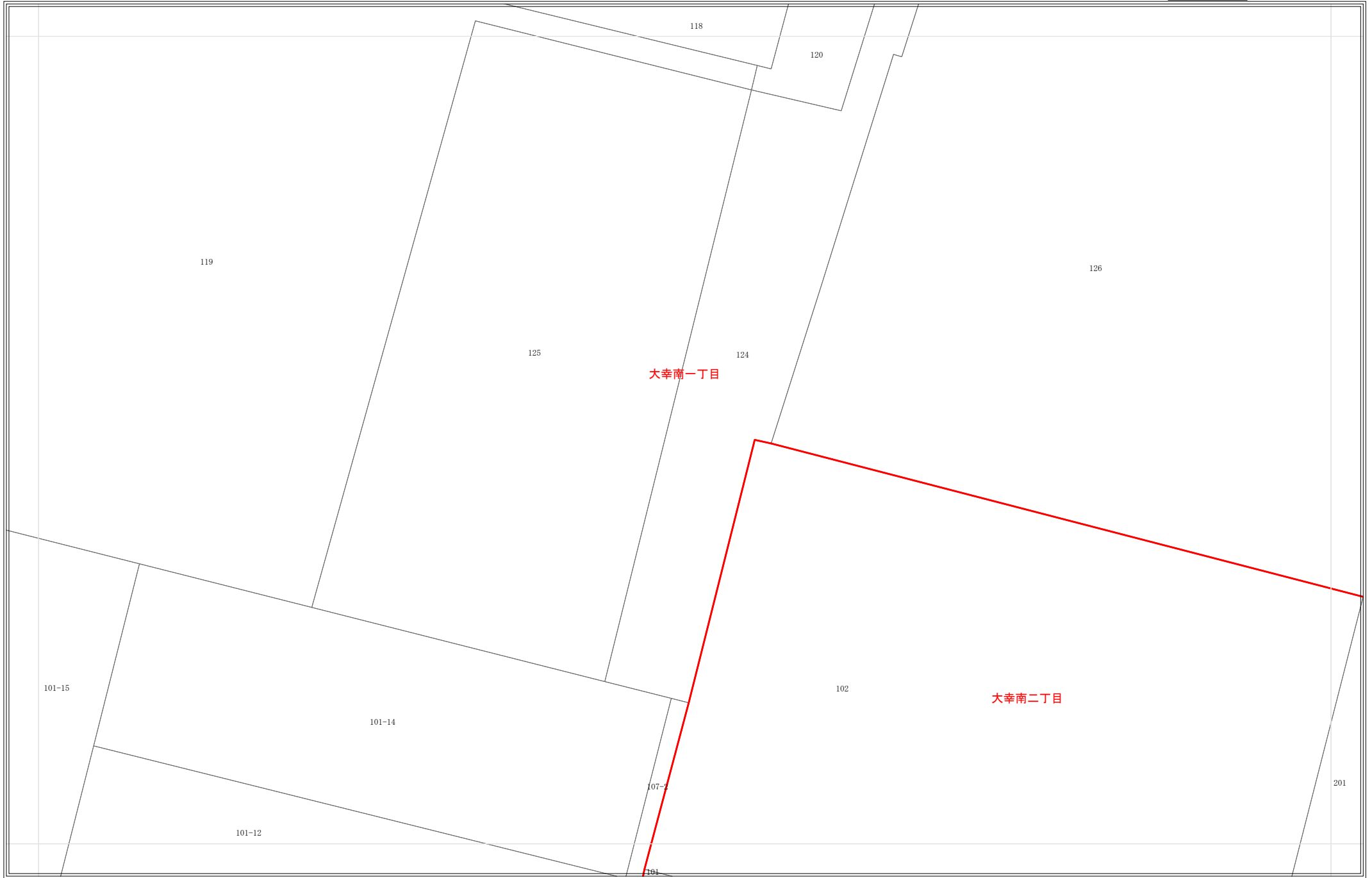
令和8年1月1日時点  
 ・この図面は課税のために作成した図面です。権利関係等の根拠になるものではありません。  
 ・無地番については、Nまたは名古屋市の内部管理番号（例：9876543-A）が表示されている場合があります。




1:1,200

# 地番参考図

1213	1214	1215
1263	1264	1265
1313	1314	1315



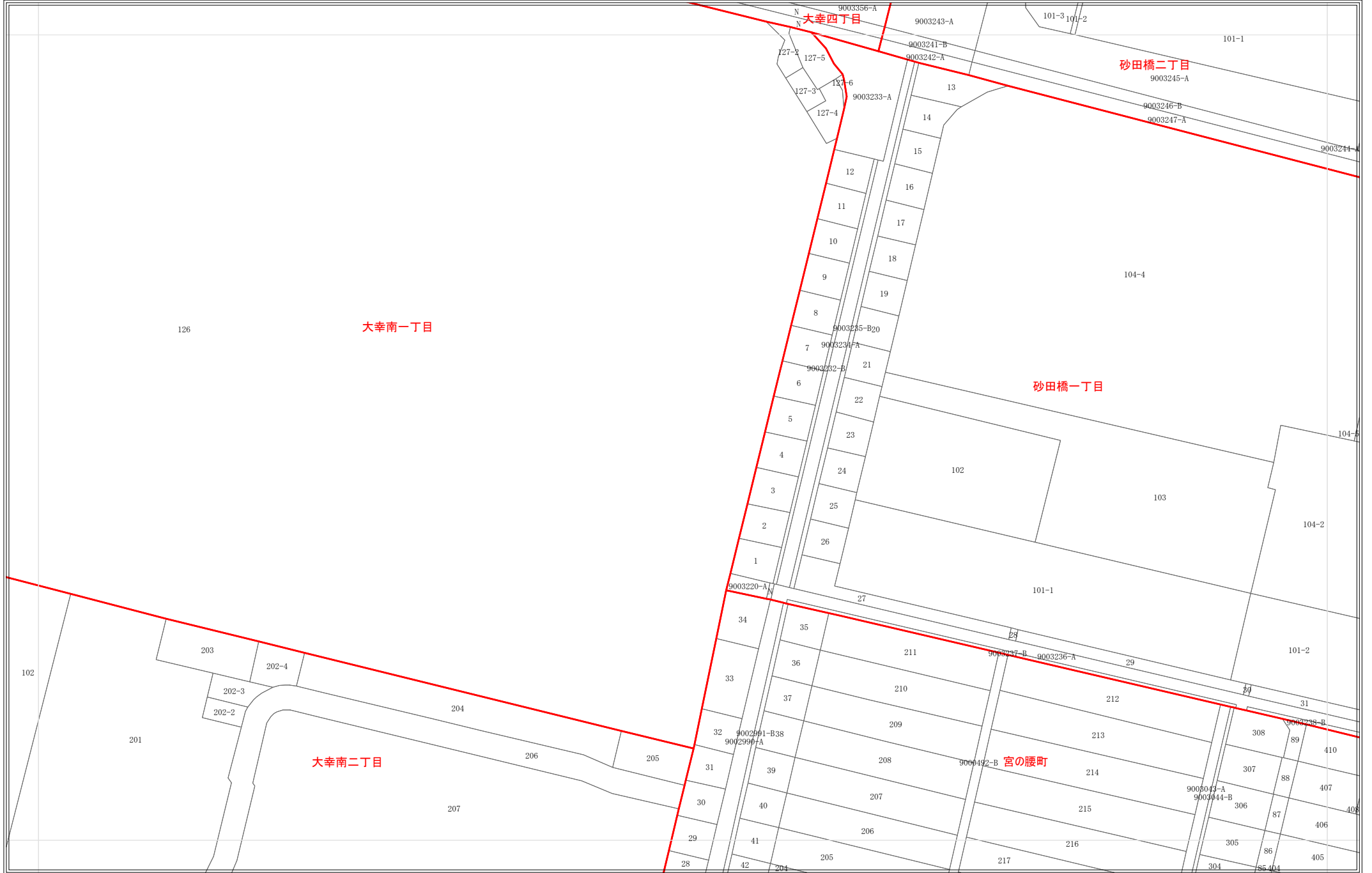
令和8年1月1日時点  
 ・この図面は課税のために作成した図面です。権利関係等の根拠になるものではありません。  
 ・無地番については、Nまたは名古屋市内部管理番号（例：9876543-A）が表示されている場合があります。



1:1,200

# 地番参考図

1214	1215	1216
1264	1265	1266
1314	1315	1316



令和8年1月1日時点  
 ・この図面は課税のために作成した図面です。権利関係等の根拠になるものではありません。  
 ・無地番については、Nまたは名古屋市の内部管理番号（例：9876543-A）が表示されている場合があります。



1:1,200

# 地番参考図

1215	1216	1217
1265	1266	1267
1315	1316	1317



砂田橋二丁目

砂田橋三丁目

砂田橋一丁目

砂田橋五丁目

宮の腰町

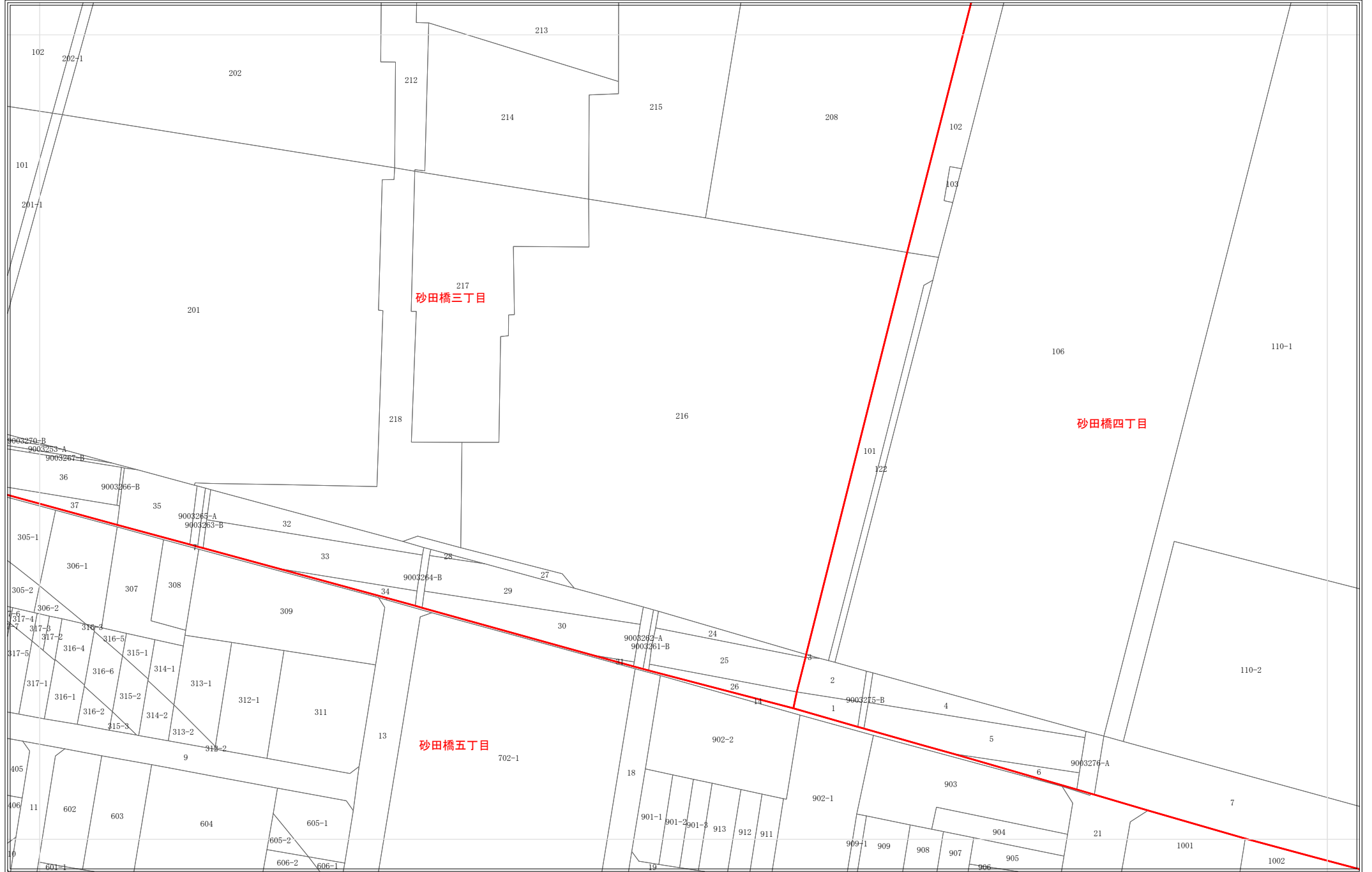
令和8年1月1日時点  
 ・この図面は課税のために作成した図面です。権利関係等の根拠になるものではありません。  
 ・無地番については、Nまたは名古屋市の内部管理番号（例：9876543-A）が表示されている場合があります。




1:1,200

# 地番参考図

1216	1217	1218
1266	1267	1268
1316	1317	1318



令和8年1月1日時点  
 ・この図面は課税のために作成した図面です。権利関係等の根拠になるものではありません。  
 ・無地番については、Nまたは名古屋市の内部管理番号（例：9876543-A）が表示されている場合があります。



1:1,200

# 地番参考図

1217	1218	1219
1267	1268	1269
1317	1318	1319



1002  
~~砂田橋五丁目~~

令和8年1月1日時点  
 ・この図面は課税のために作成した図面です。権利関係等の根拠になるものではありません。  
 ・無地番については、Nまたは名古屋市の内部管理番号（例：9876543-A）が表示されている場合があります。



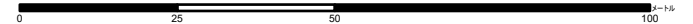
1:1,200

# 地番参考図

1250	1251	1252
1300	1301	1302
1351	1352	1353



令和8年1月1日時点  
 ・この図面は課税のために作成した図面です。権利関係等の根拠になるものではありません。  
 ・無地番については、Nまたは名古屋市の内部管理番号（例：9876543-A）が表示されている場合があります。



1:1,200




# 地番参考図

1252	1253	1254
1302	1303	1304
1353	1354	1355



令和8年1月1日時点

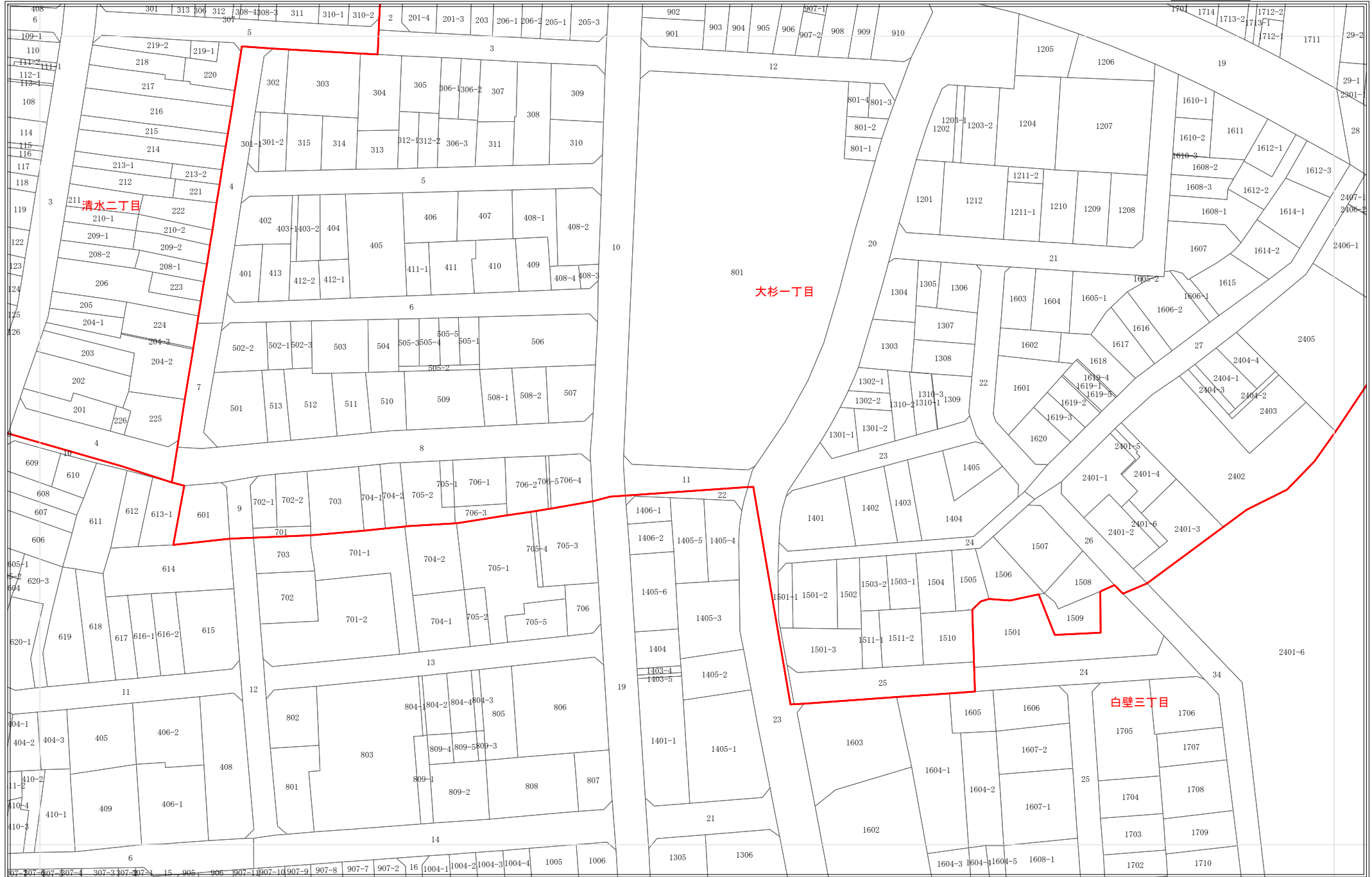
- ・この図面は課税のために作成した図面です。権利関係等の根拠になるものではありません。
- ・無地番については、Nまたは名古屋市の内部管理番号（例：9876543-A）が表示されている場合があります。



1:1,200


# 地番参考図

1253	1254	1255
1303	1304	1305
1354	1355	1356



令和8年1月1日時点

- ・この図面は課税のために作成した図面です。権利関係等の根拠になるものではありません。
- ・無地番については、Nまたは名古屋市の内部管理番号（例：9876543-A）が表示されている場合があります。




1:1,200

# 地番参考図

1254	1255	1256
1304	1305	1306
1355	1356	1357



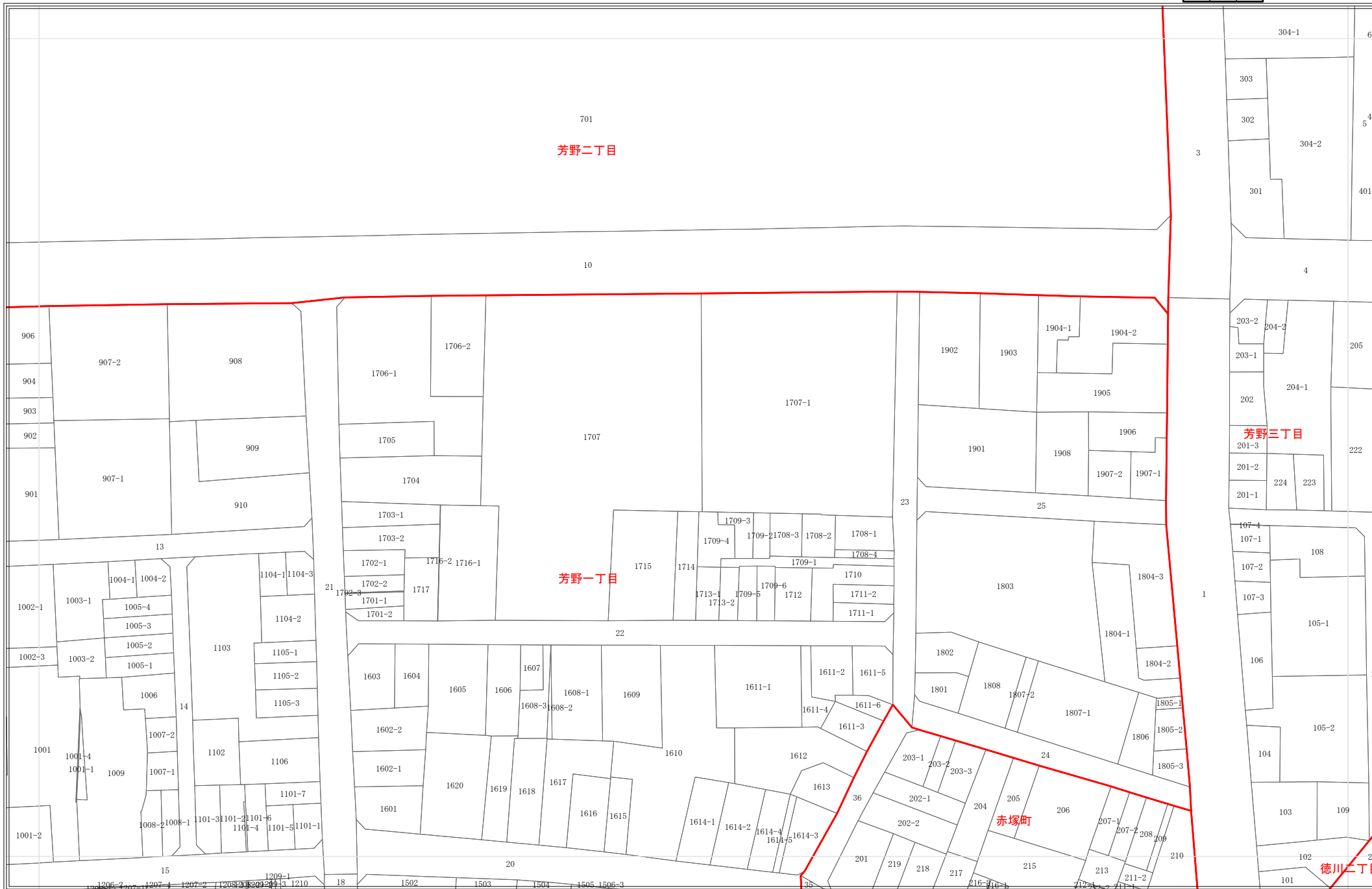
令和8年1月1日時点  
 ・この図面は課税のために作成した図面です。権利関係等の根拠になるものではありません。  
 ・無地番については、Nまたは名古屋市の内部管理番号（例：9876543-A）が表示されている場合があります。



1:1,200

# 地番参考図

1255	1256	1257
1305	1306	1307
1356	1357	1358

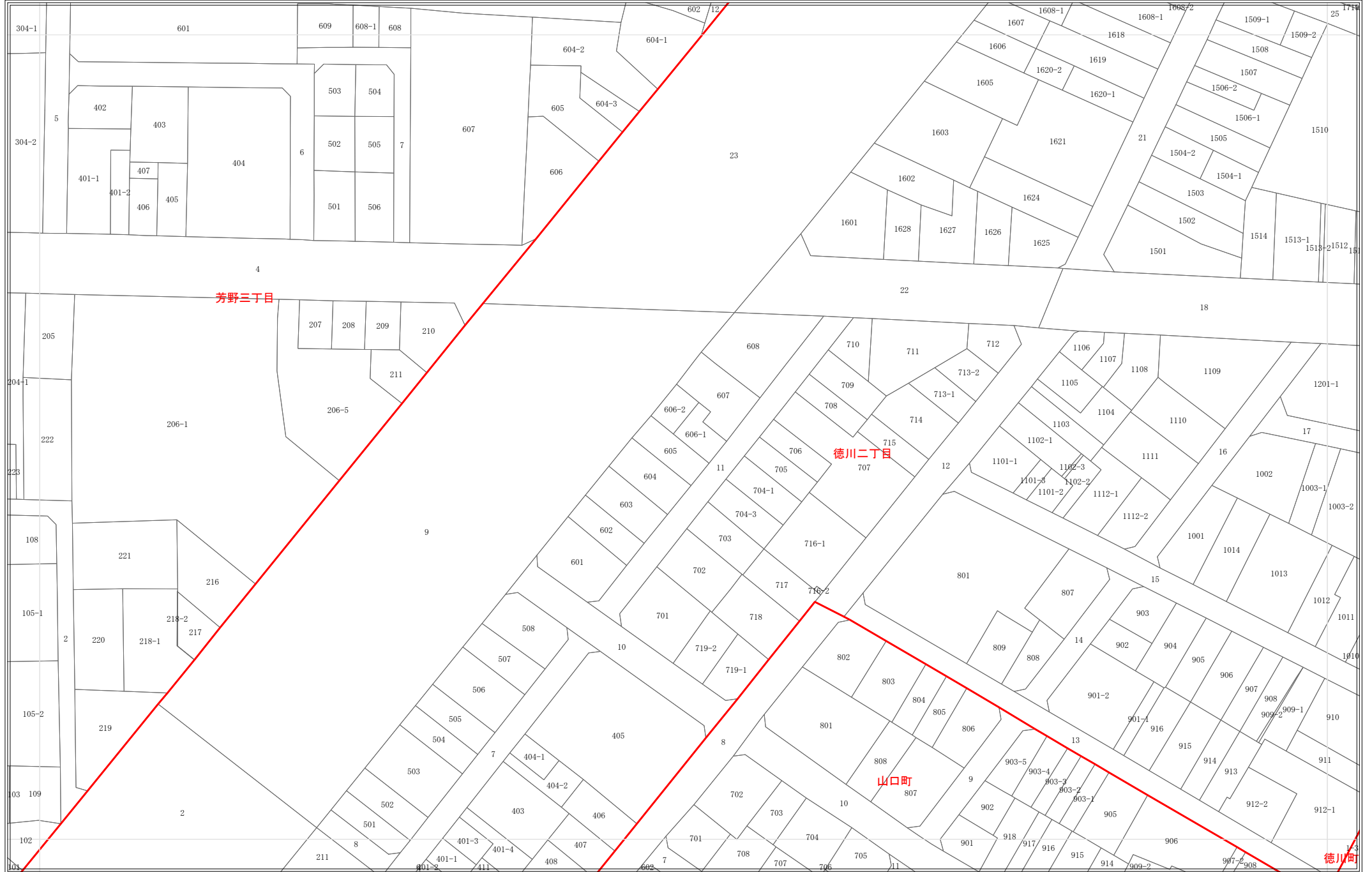


令和8年1月1日時点  
 ・この図面は課税のために作成した図面です。権利関係等の根拠になるものではありません。  
 ・無地番については、Nまたは名古屋市の内部管理番号（例：9876543-A）が表示されている場合があります。

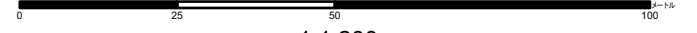
1:1,200

地番参考図

1256	1257	1258
1306	1307	1308
1357	1358	1359



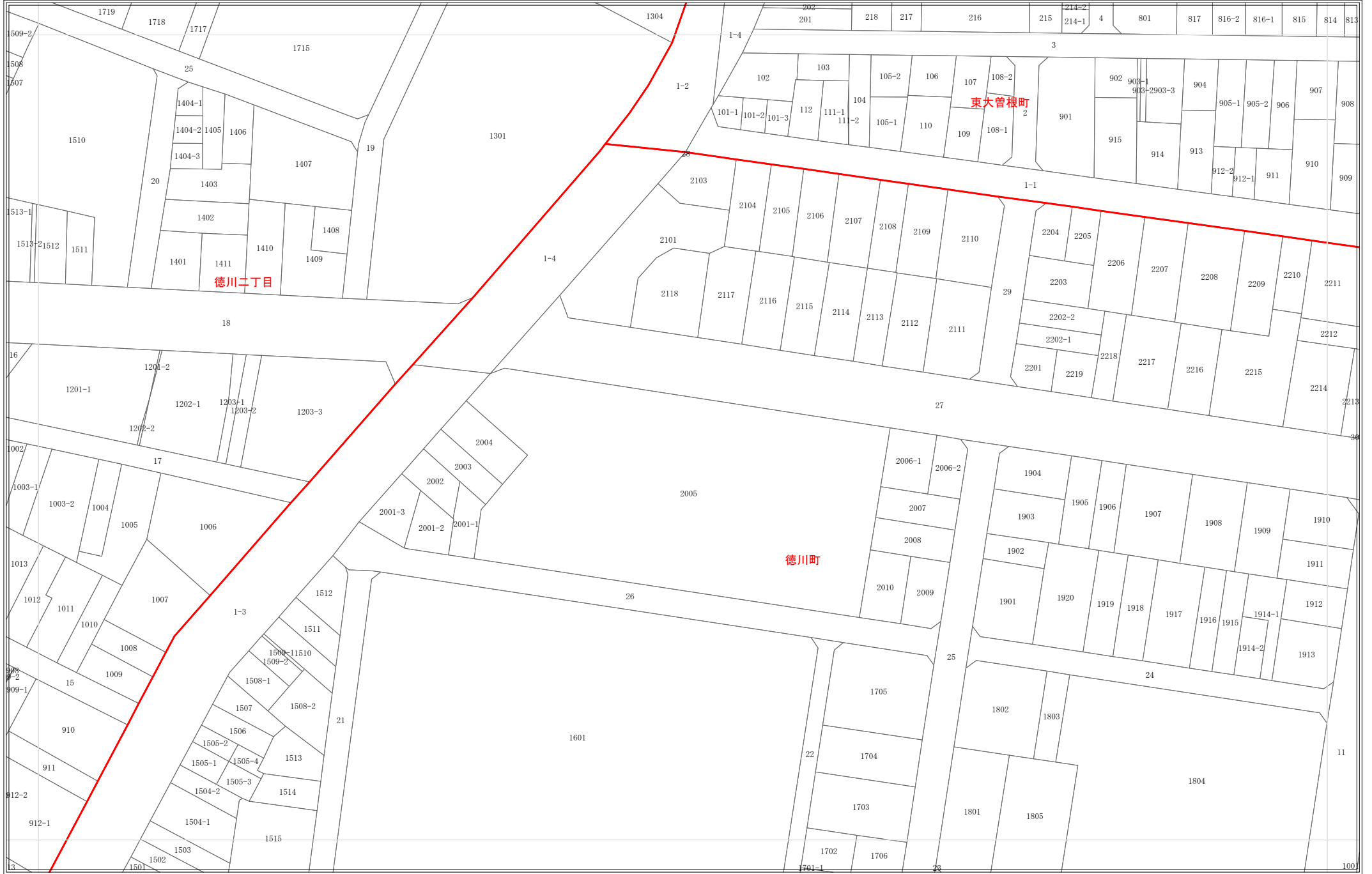
令和8年1月1日時点  
 ・この図面は課税のために作成した図面です。権利関係等の根拠になるものではありません。  
 ・無地番については、Nまたは名古屋市の内部管理番号（例：9876543-A）が表示されている場合があります。



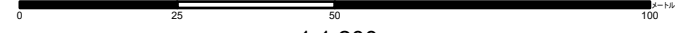
1:1,200

# 地番参考図

1257	1258	1259
1307	1308	1309
1358	1359	1360



令和8年1月1日時点  
 ・この図面は課税のために作成した図面です。権利関係等の根拠になるものではありません。  
 ・無地番については、Nまたは名古屋市の内部管理番号（例：9876543-A）が表示されている場合があります。



1:1,200

# 地番参考図

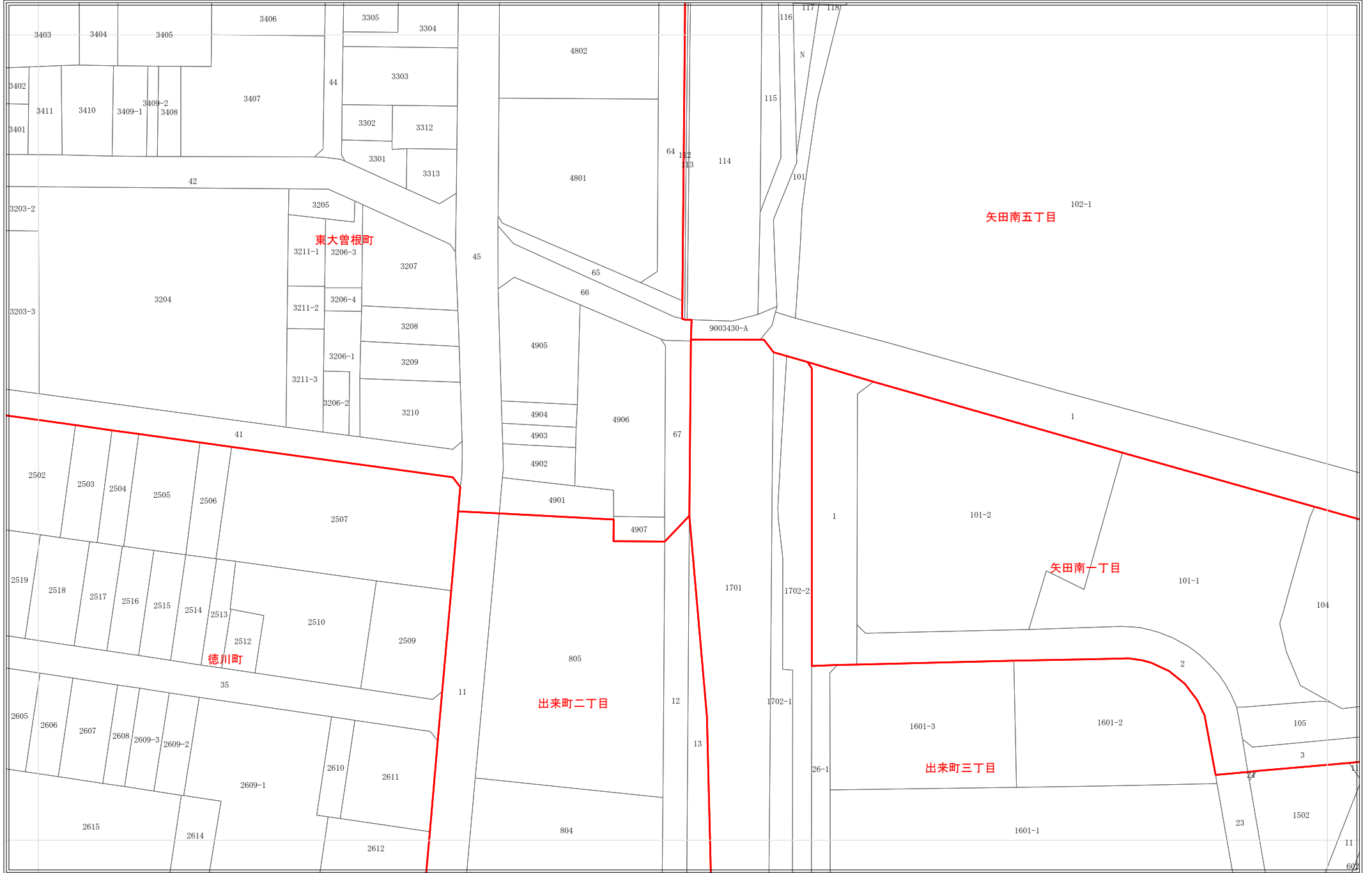
1258	1259	1260
1308	1309	1310
1359	1360	1361



令和8年1月1日時点  
 ・この図面は課税のために作成した図面です。権利関係等の根拠になるものではありません。  
 ・無地番については、Nまたは名古屋市内部管理番号（例：9876543-A）が表示されている場合があります。

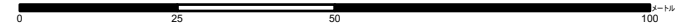
# 地番参考図

1259	1260	1261
1309	1310	1311
1360	1361	1362



令和8年1月1日時点

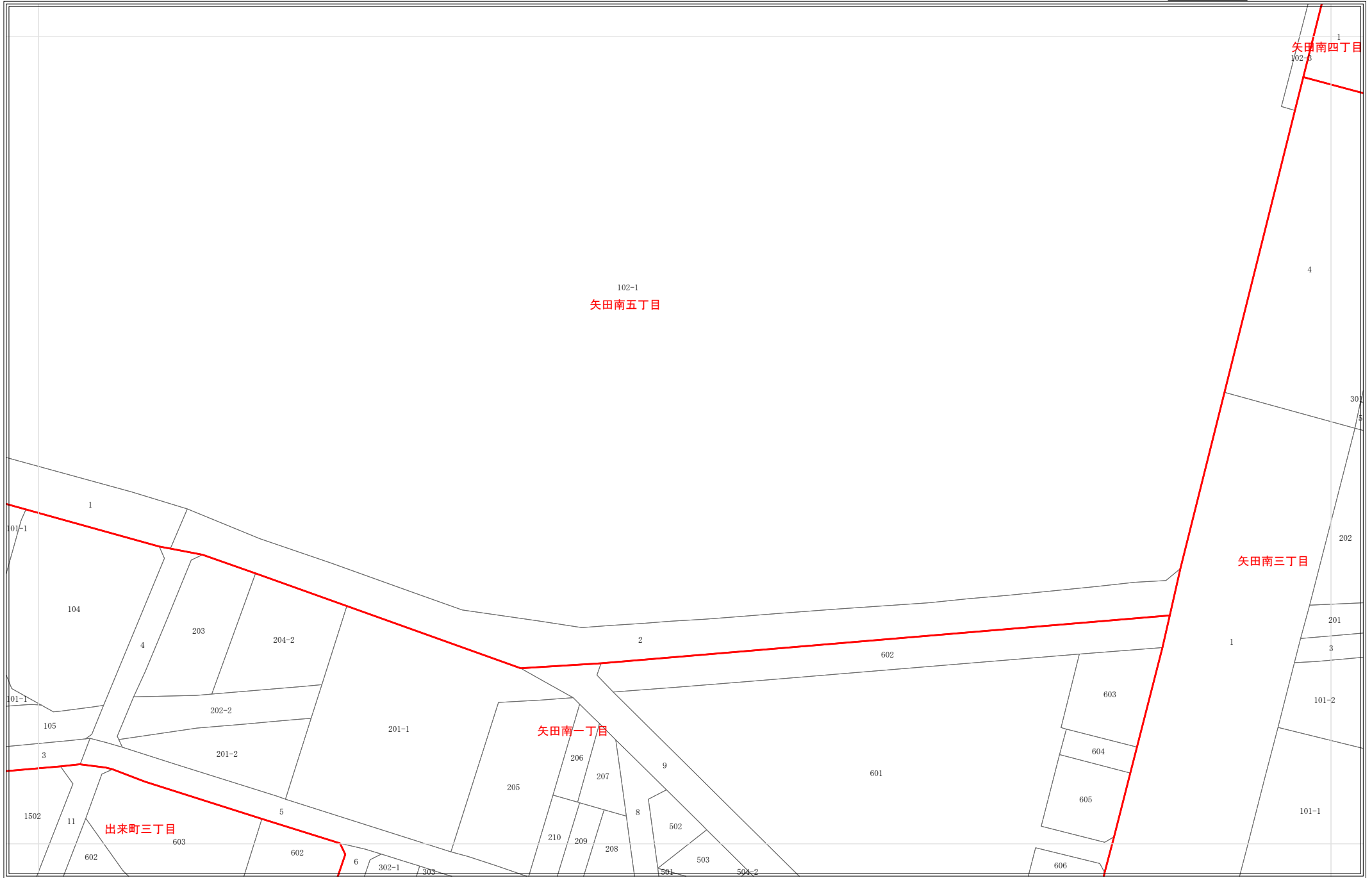
- ・この図面は課税のために作成した図面です。権利関係等の根拠になるものではありません。
- ・無地番については、Nまたは名古屋市の内部管理番号（例：9876543-A）が表示されている場合があります。




1:1,200

# 地番参考図

1260	1261	1262
1310	1311	1312
1361	1362	1363




令和8年1月1日時点  
 ・この図面は課税のために作成した図面です。権利関係等の根拠になるものではありません。  
 ・無地番については、Nまたは名古屋市内部管理番号（例：9876543-A）が表示されている場合があります。



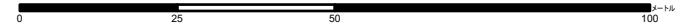
1:1,200



1262	1263	1264
1312	1313	1314
1363	1364	1365



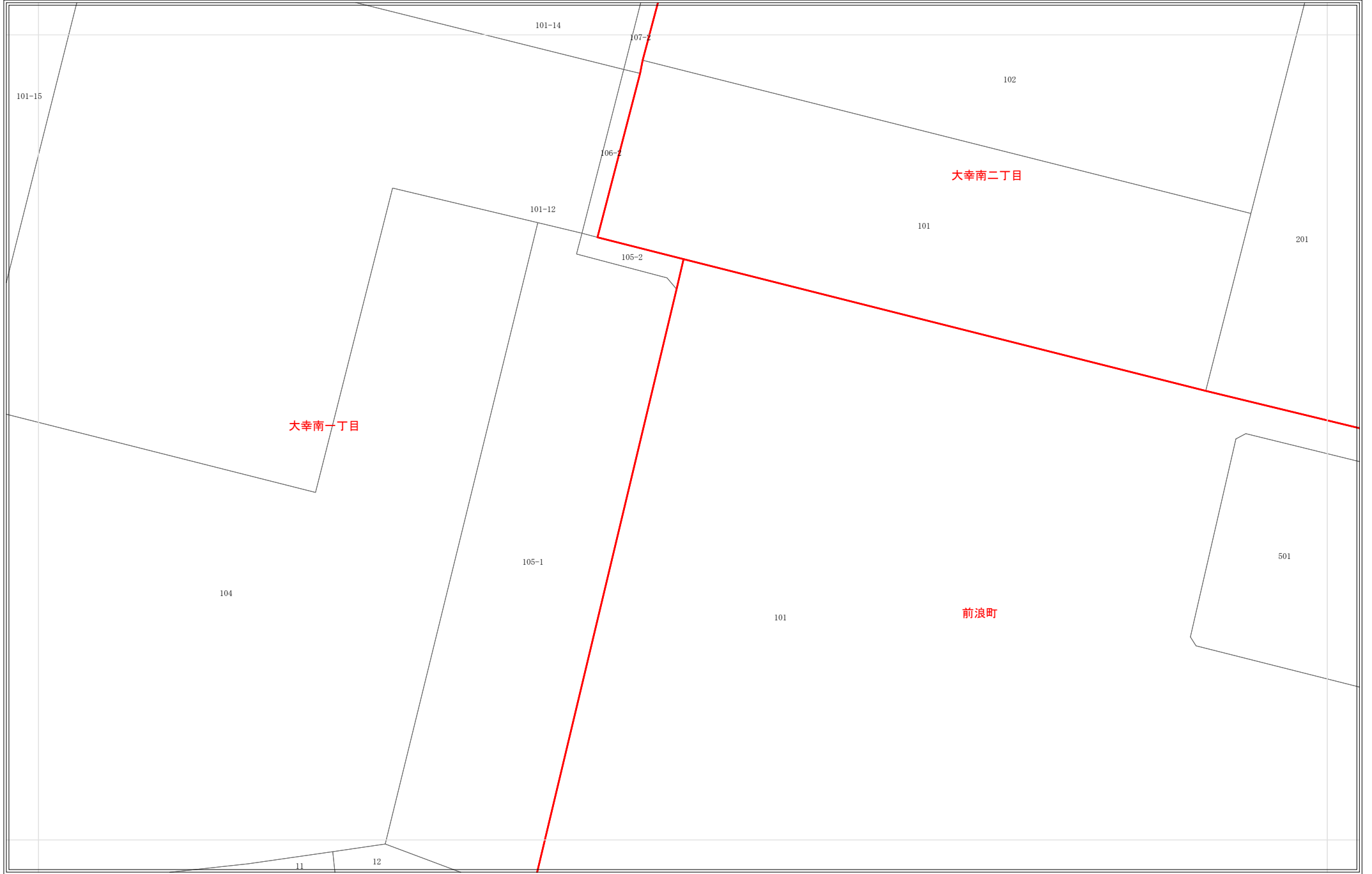
令和8年1月1日時点  
 ・この図面は課税のために作成した図面です。権利関係等の根拠になるものではありません。  
 ・無地番については、Nまたは名古屋市の内部管理番号（例：9876543-A）が表示されている場合があります。



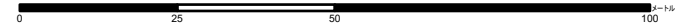
1:1,200

# 地番参考図

1263	1264	1265
1313	1314	1315
1364	1365	1366



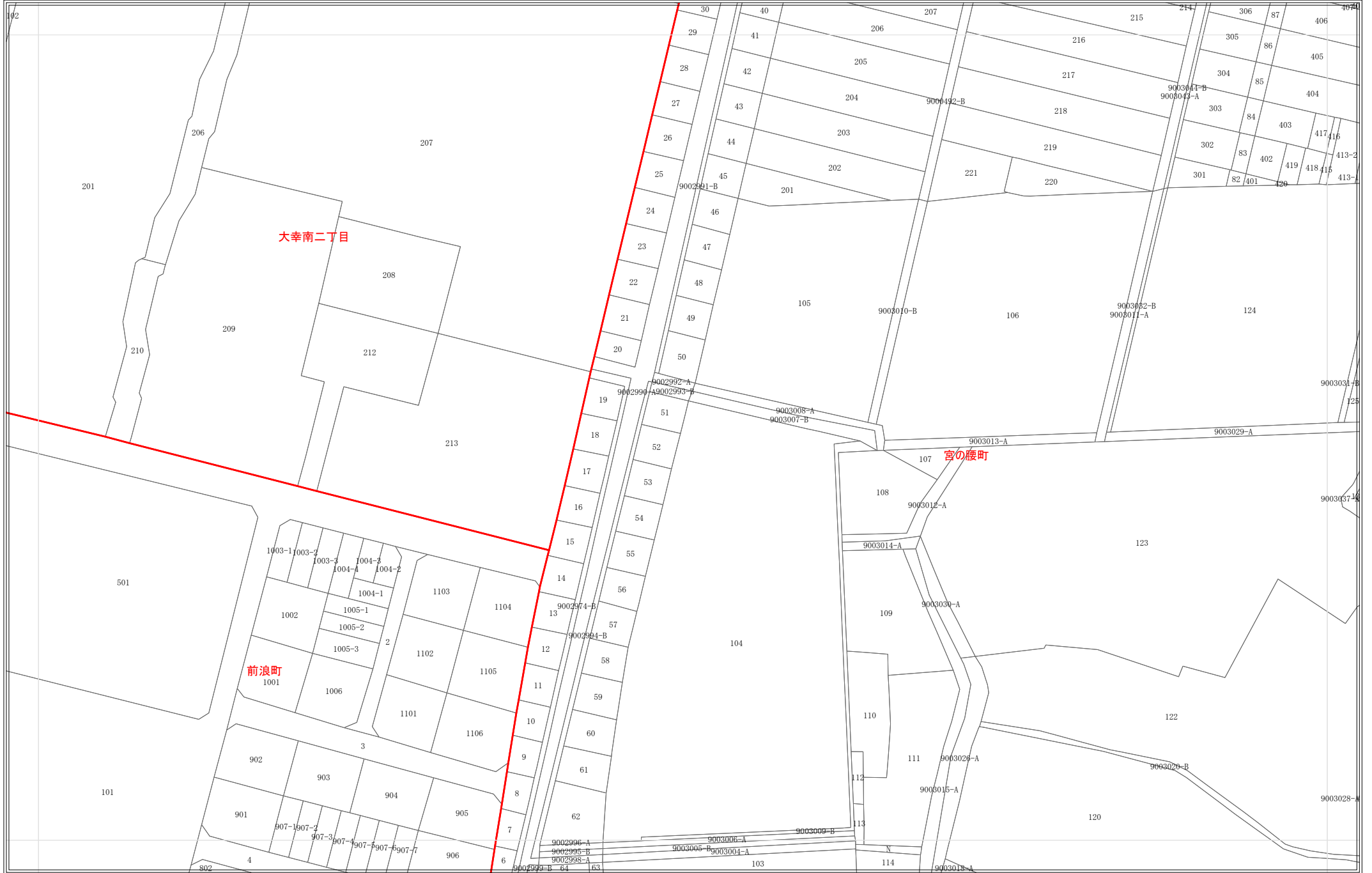
令和8年1月1日時点  
 ・この図面は課税のために作成した図面です。権利関係等の根拠になるものではありません。  
 ・無地番については、Nまたは名古屋市の内部管理番号（例：9876543-A）が表示されている場合があります。



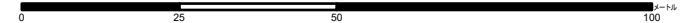
1:1,200

# 地番参考図

1264	1265	1266
1314	1315	1316
1365	1366	1367



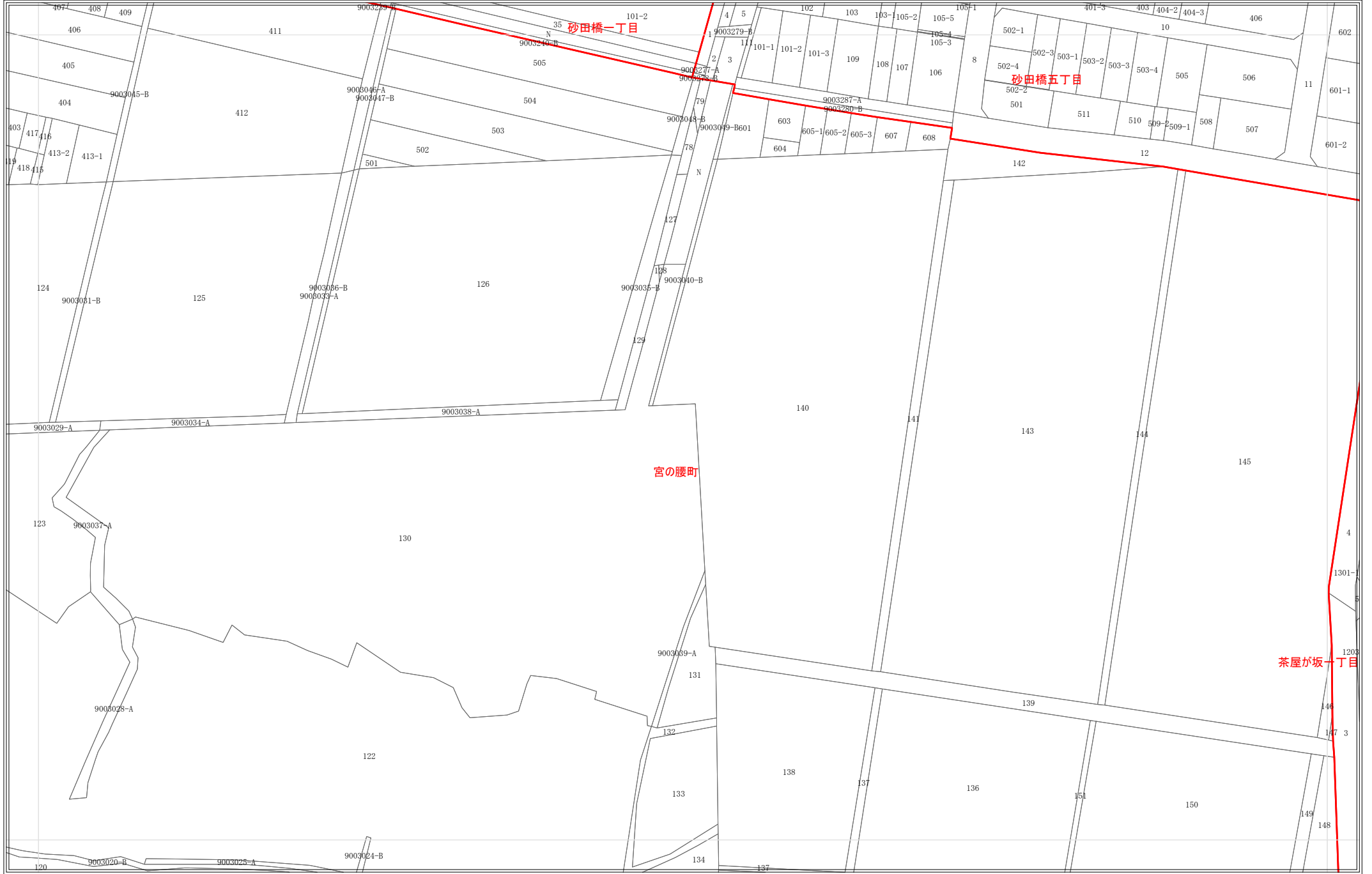
令和8年1月1日時点  
 ・この図面は課税のために作成した図面です。権利関係等の根拠になるものではありません。  
 ・無地番については、Nまたは名古屋市の内部管理番号（例：9876543-A）が表示されている場合があります。



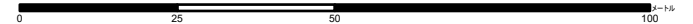
1:1,200

# 地番参考図

1265	1266	1267
1315	1316	1317
1366	1367	1368



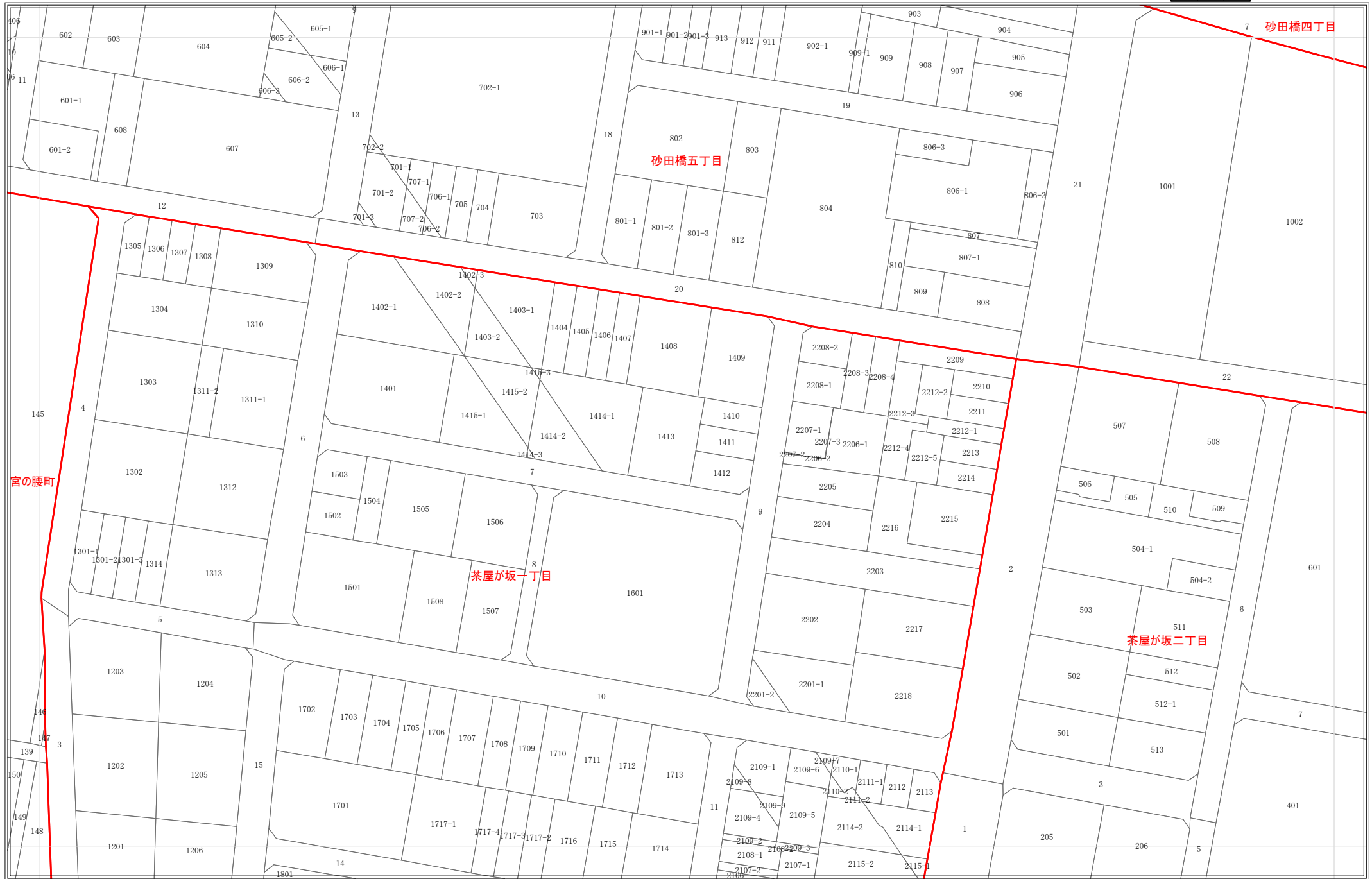
令和8年1月1日時点  
 ・この図面は課税のために作成した図面です。権利関係等の根拠になるものではありません。  
 ・無地番については、Nまたは名古屋市の内部管理番号（例：9876543-A）が表示されている場合があります。




1:1,200

# 地番参考図

1266	1267	1268
1316	1317	1318
1367	1368	1369



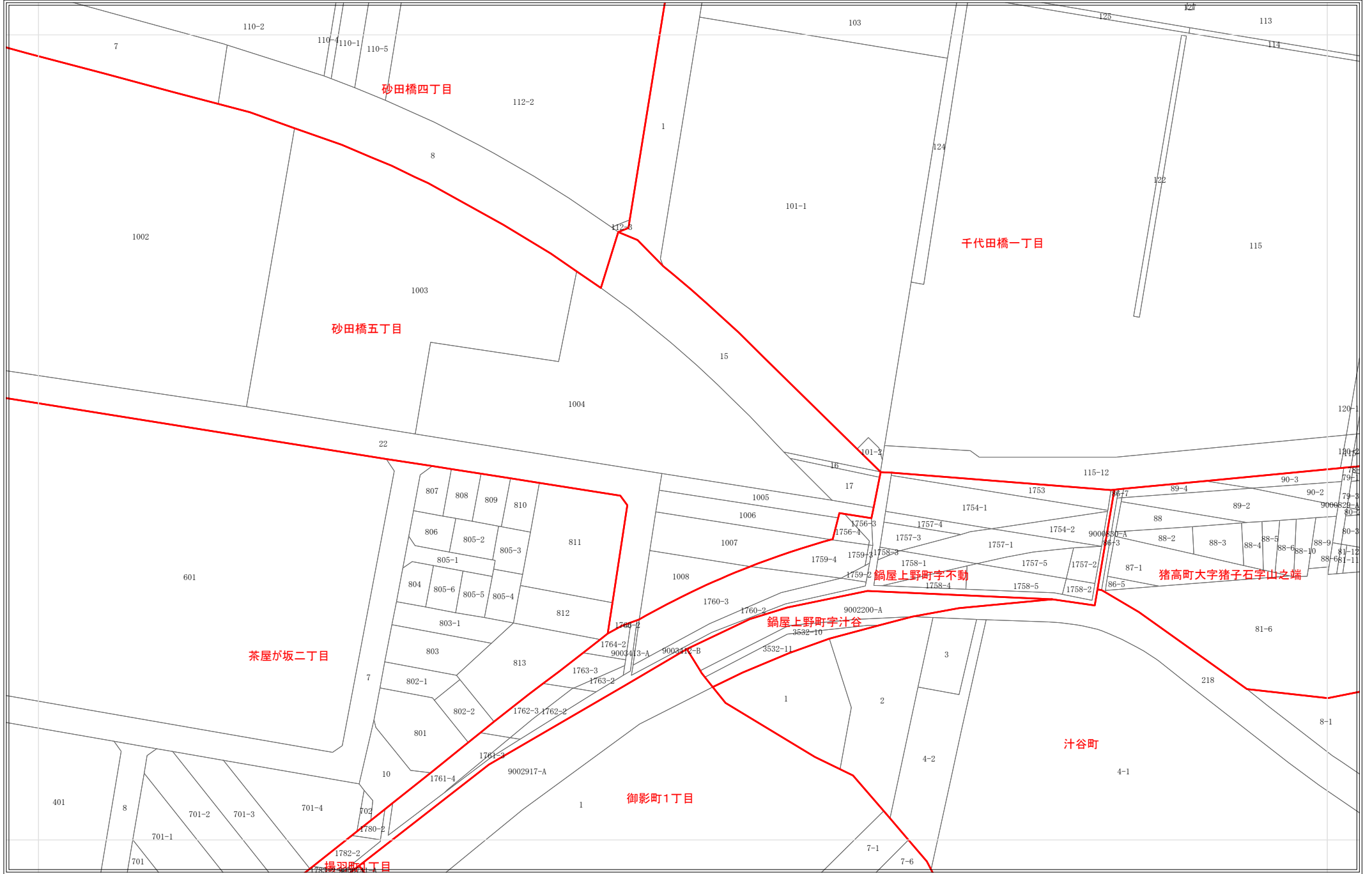
令和8年1月1日時点  
 ・この図面は課税のために作成した図面です。権利関係等の根拠になるものではありません。  
 ・無地番については、Nまたは名古屋市の内部管理番号（例：9876543-A）が表示されている場合があります。



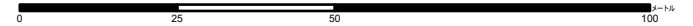
1:1,200

# 地番参考図

1267	1268	1269
1317	1318	1319
1368	1369	1370

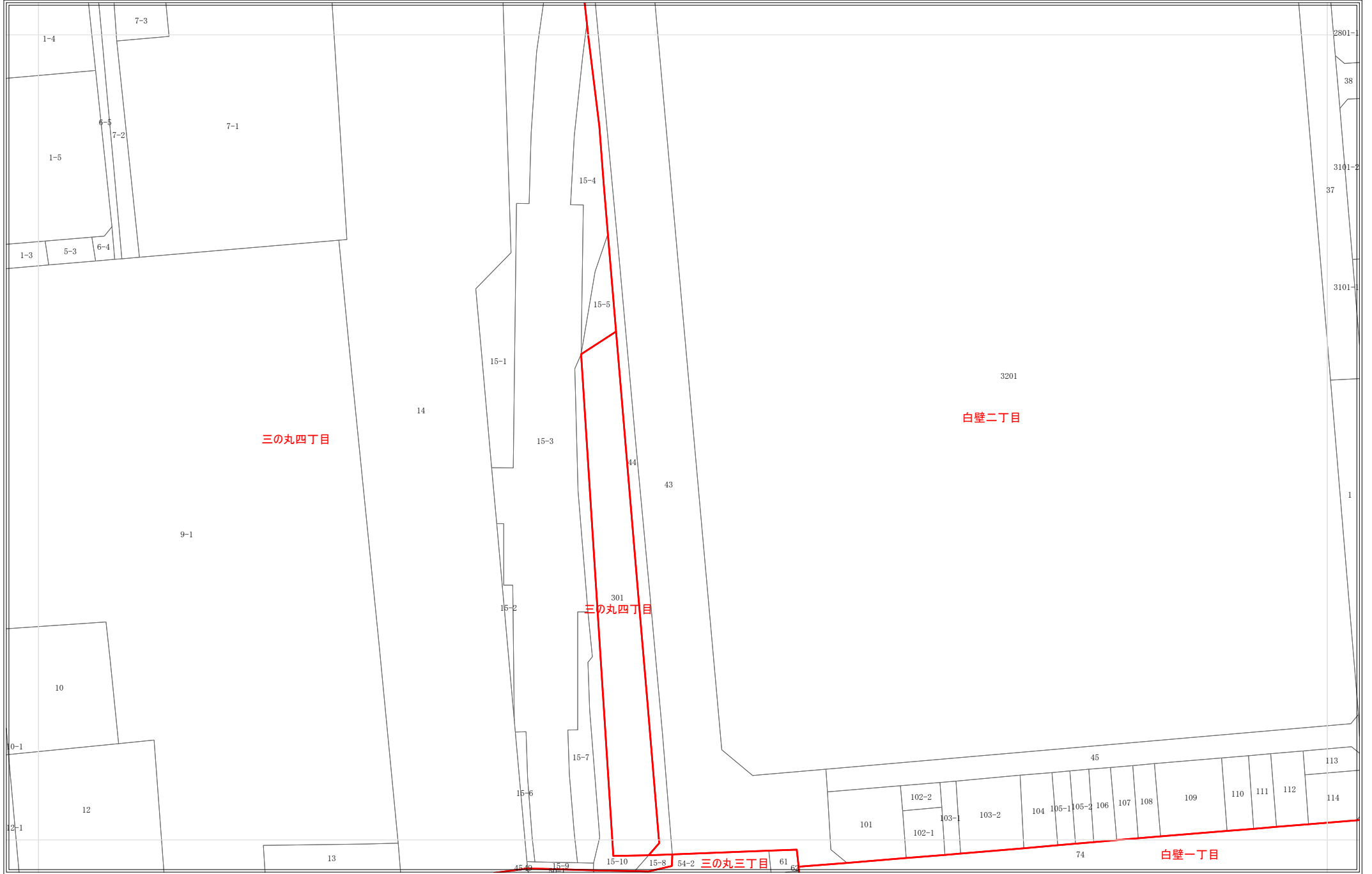


令和8年1月1日時点  
 ・この図面は課税のために作成した図面です。権利関係等の根拠になるものではありません。  
 ・無地番については、Nまたは名古屋市の内部管理番号（例：9876543-A）が表示されている場合があります。



1:1,200

1301	1302	1303
1352	1353	1354
1403	1404	1405



令和8年1月1日時点  
 ・この図面は課税のために作成した図面です。権利関係等の根拠になるものではありません。  
 ・無地番については、Nまたは名古屋市内部管理番号（例：9876543-A）が表示されている場合があります。



1:1,200

# 地番参考図

1302	1303	1304
1353	1354	1355
1404	1405	1406



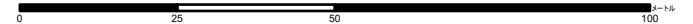
令和8年1月1日時点  
 ・この図面は課税のために作成した図面です。権利関係等の根拠になるものではありません。  
 ・無地番については、Nまたは名古屋市の内部管理番号（例：9876543-A）が表示されている場合があります。

# 地番参考図

1303	1304	1305
1354	1355	1356
1405	1406	1407



令和8年1月1日時点  
 ・この図面は課税のために作成した図面です。権利関係等の根拠になるものではありません。  
 ・無地番については、Nまたは名古屋市の内部管理番号（例：9876543-A）が表示されている場合があります。




1:1,200

# 地番参考図

1304	1305	1306
1355	1356	1357
1406	1407	1408



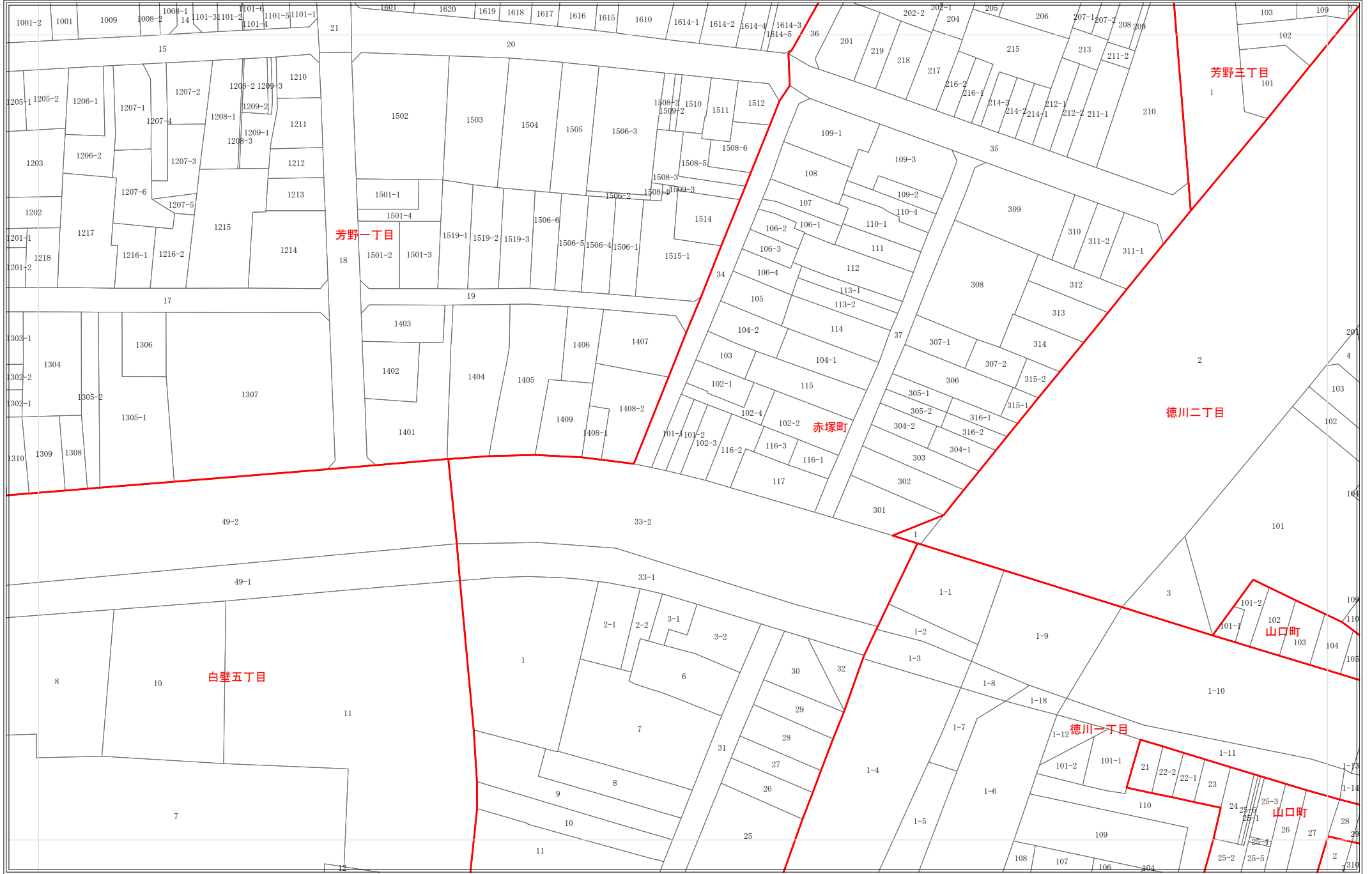
令和8年1月1日時点  
 ・この図面は課税のために作成した図面です。権利関係等の根拠になるものではありません。  
 ・無地番については、Nまたは名古屋市の内部管理番号（例：9876543-A）が表示されている場合があります。



1:1,200

# 地番参考図

1305	1306	1307
1356	1357	1358
1407	1408	1409



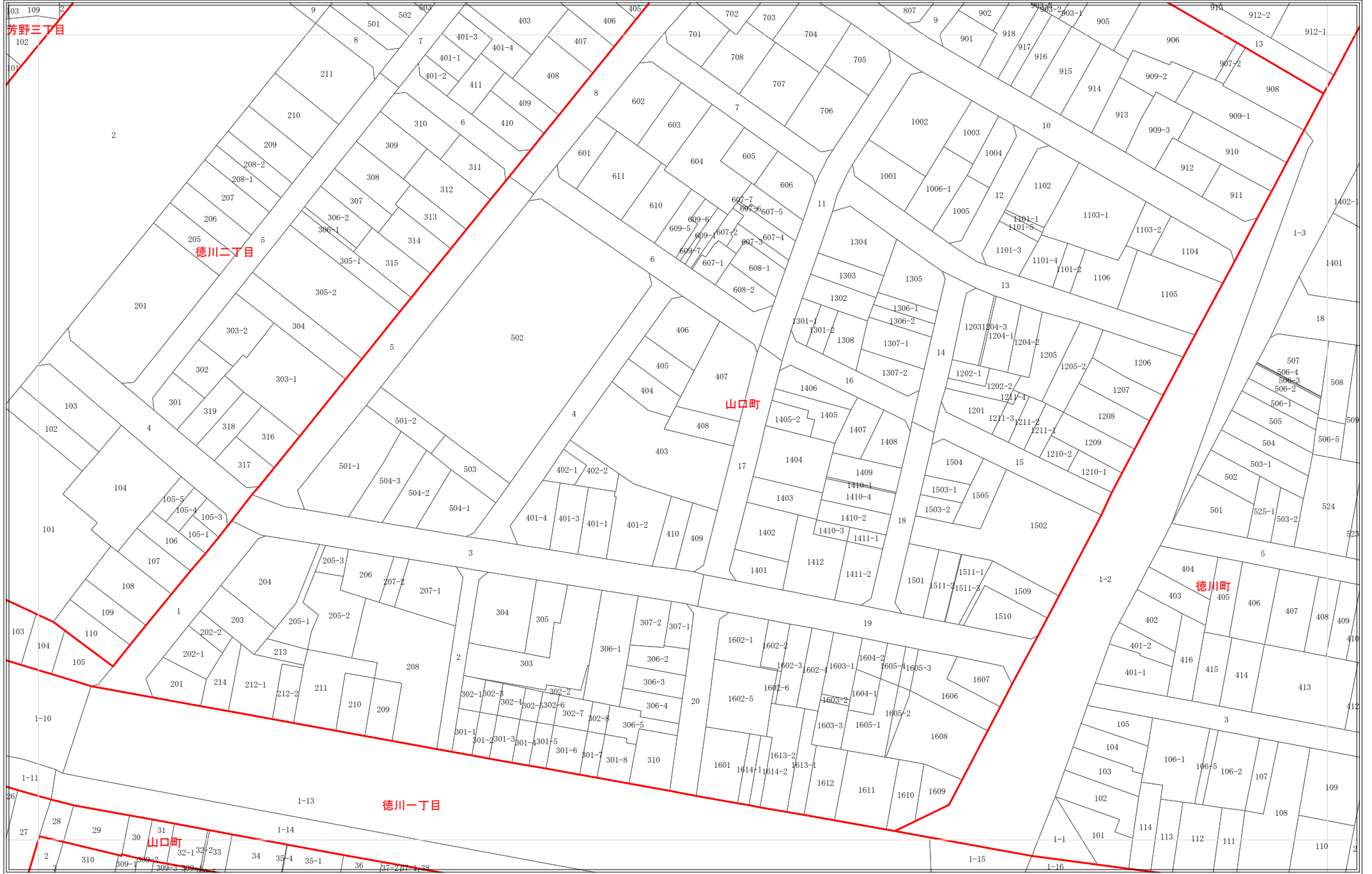
令和8年1月1日時点  
 ・この図面は課税のために作成した図面です。権利関係等の根拠になるものではありません。  
 ・無地番については、Nまたは名古屋市の内部管理番号（例：9876543-A）が表示されている場合があります。



1:1,200

# 地番参考図

1306	1307	1308
1357	1358	1359
1408	1409	1410



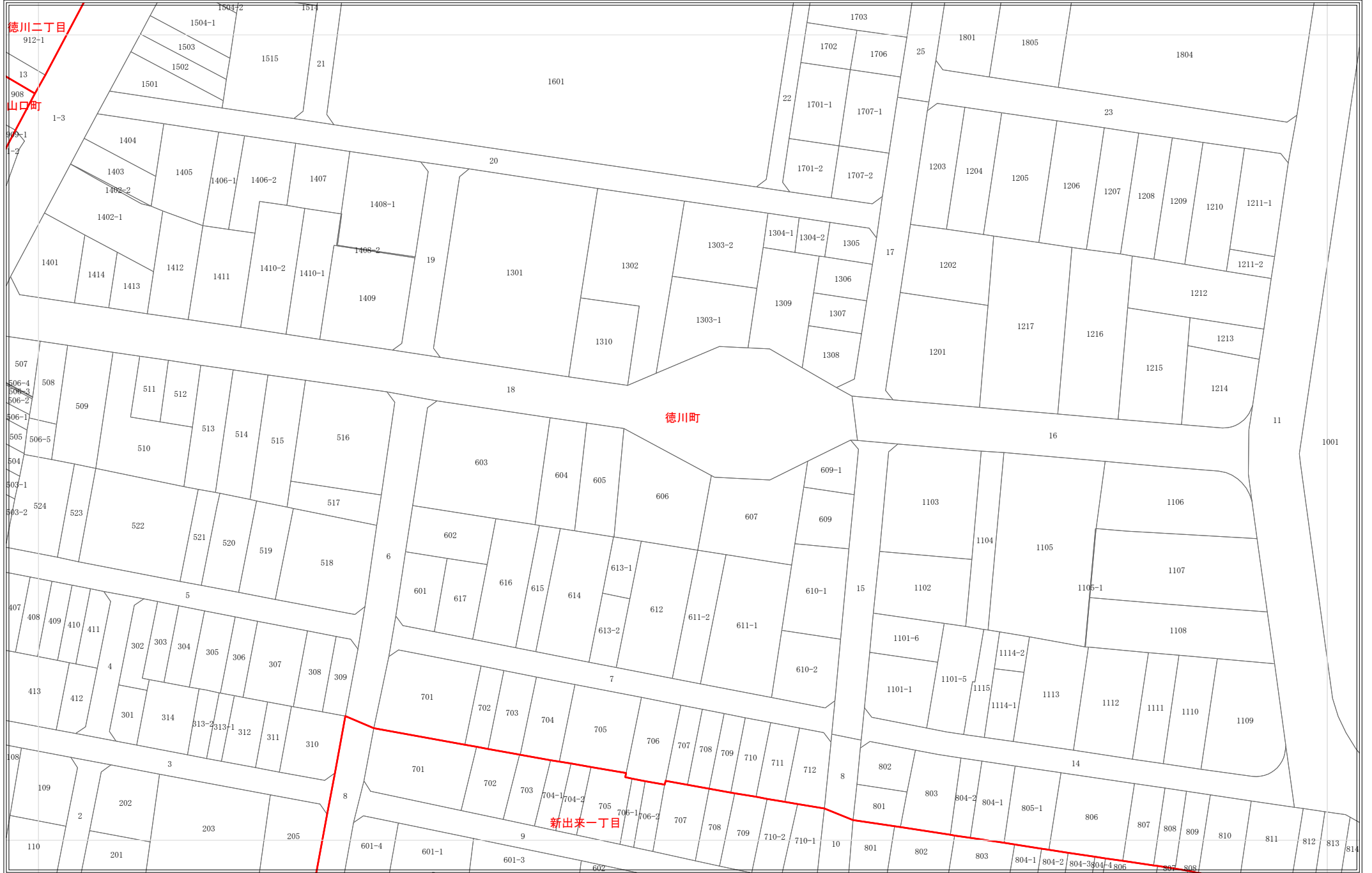
令和8年1月1日時点  
 ・この図面は課税のために作成した図面です。権利関係等の根拠になるものではありません。  
 ・無地番については、Nまたは名古屋市の内部管理番号（例：9876543-A）が表示されている場合があります。



1:1,200


# 地番参考図

1307	1308	1309
1358	1359	1360
1409	1410	1411



令和8年1月1日時点

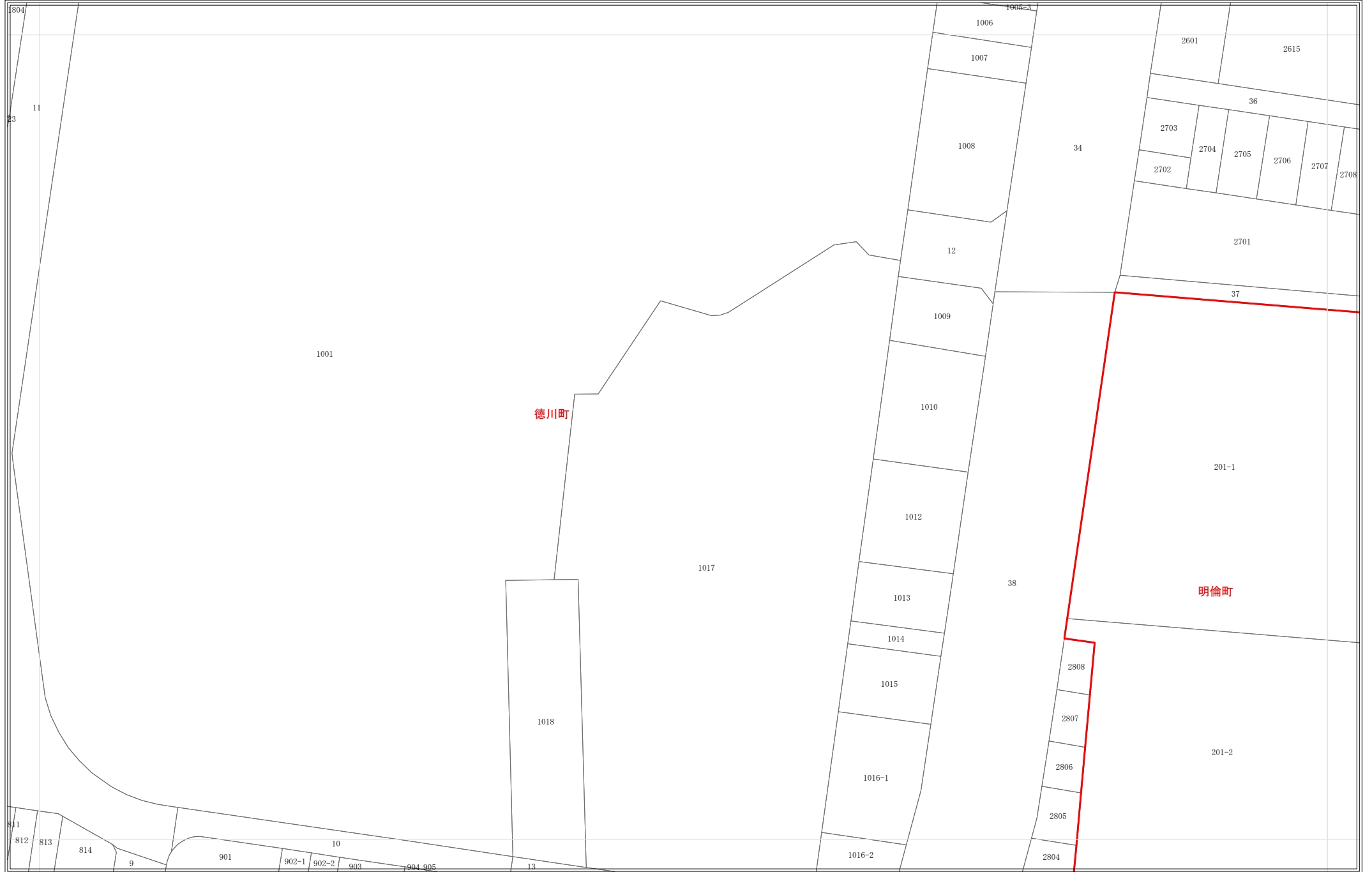
- ・この図面は課税のために作成した図面です。権利関係等の根拠になるものではありません。
- ・無地番については、Nまたは名古屋市の内部管理番号（例：9876543-A）が表示されている場合があります。



1:1,200

# 地番参考図

1308	1309	1310
1359	1360	1361
1410	1411	1412




令和8年1月1日時点  
 ・この図面は課税のために作成した図面です。権利関係等の根拠になるものではありません。  
 ・無地番については、Nまたは名古屋市内部管理番号（例：9876543-A）が表示されている場合があります。

# 地番参考図

1309	1310	1311
1360	1361	1362
1411	1412	1413



令和8年1月1日時点  
 ・この図面は課税のために作成した図面です。権利関係等の根拠になるものではありません。  
 ・無地番については、Nまたは名古屋市の内部管理番号（例：9876543-A）が表示されている場合があります。



1:1,200

# 地番参考図

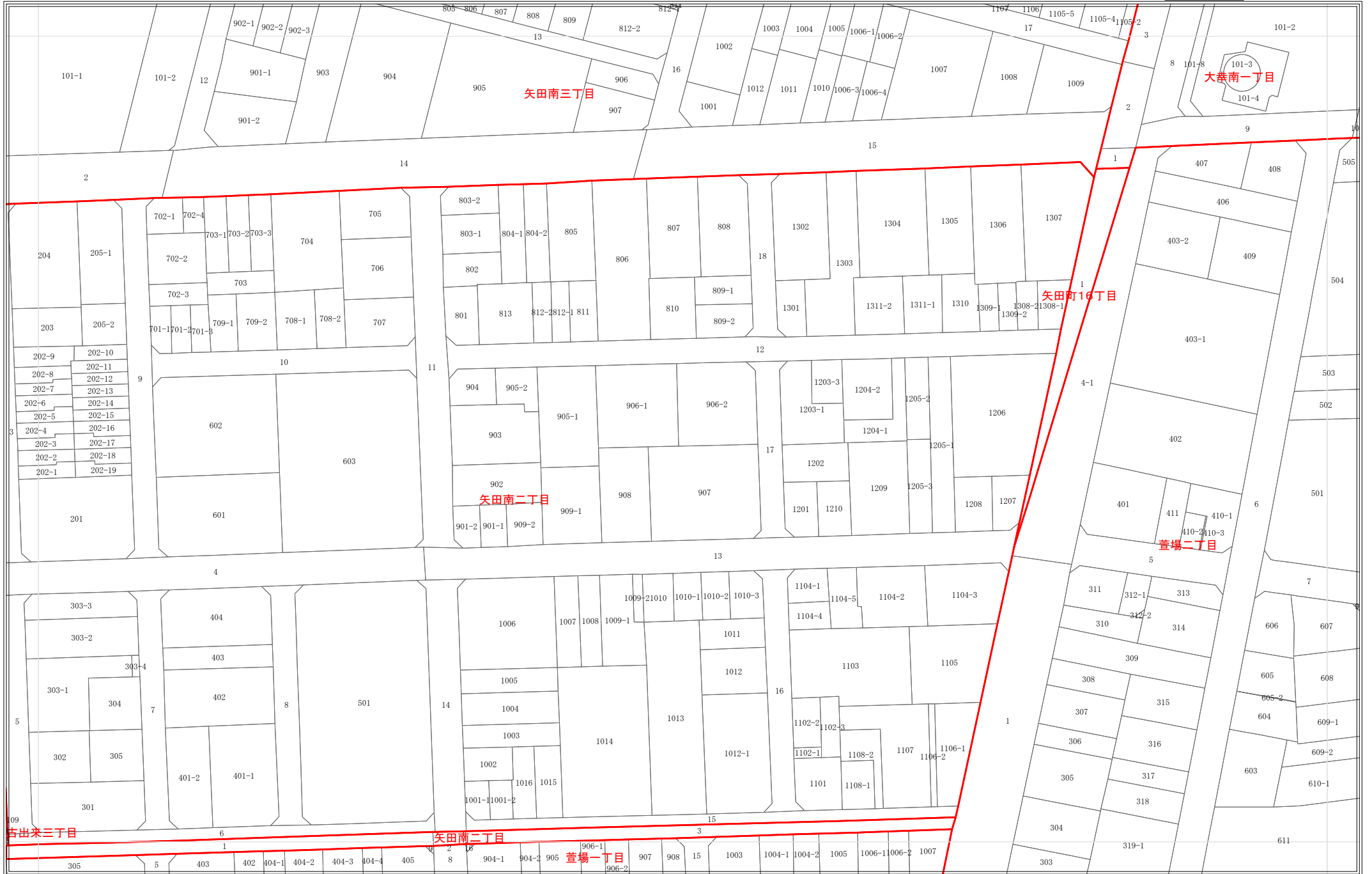
1310	1311	1312
1361	1362	1363
1412	1413	1414



令和8年1月1日時点  
 ・この図面は課税のために作成した図面です。権利関係等の根拠になるものではありません。  
 ・無地番については、Nまたは名古屋市の内部管理番号（例：9876543-A）が表示されている場合があります。

# 地番参考図

1311	1312	1313
1362	1363	1364
1413	1414	1415




令和8年1月1日時点  
 ・この図面は課税のために作成した図面です。権利関係等の根拠になるものではありません。  
 ・無地番については、Nまたは名古屋市の内部管理番号（例：9876543-A）が表示されている場合があります。

# 地番参考図

1312	1313	1314
1363	1364	1365
1414	1415	1416



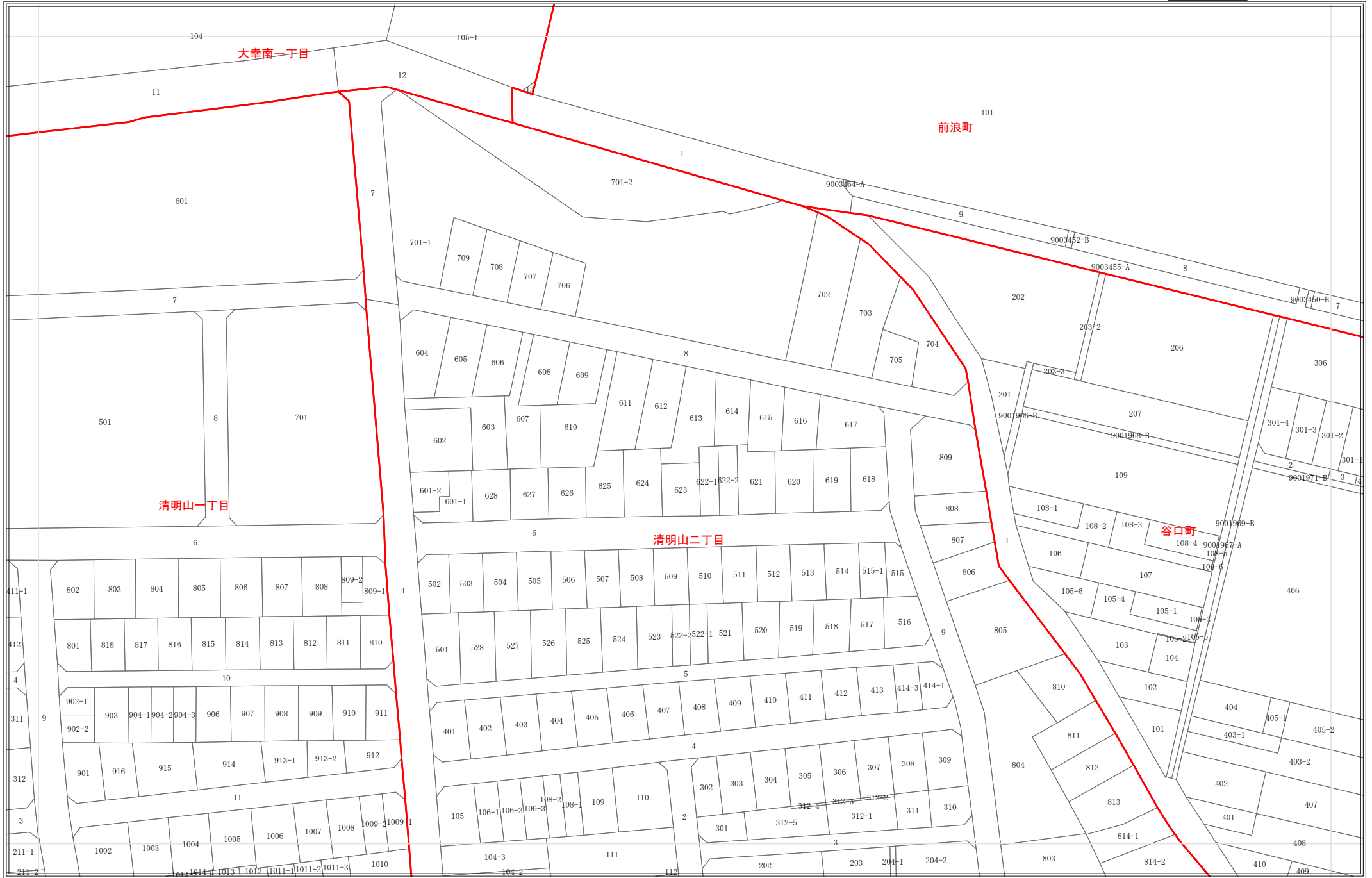
令和8年1月1日時点  
 ・この図面は課税のために作成した図面です。権利関係等の根拠になるものではありません。  
 ・無地番については、Nまたは名古屋市の内部管理番号（例：9876543-A）が表示されている場合があります。



1:1,200


# 地番参考図

1313	1314	1315
1364	1365	1366
1415	1416	1417



令和8年1月1日時点

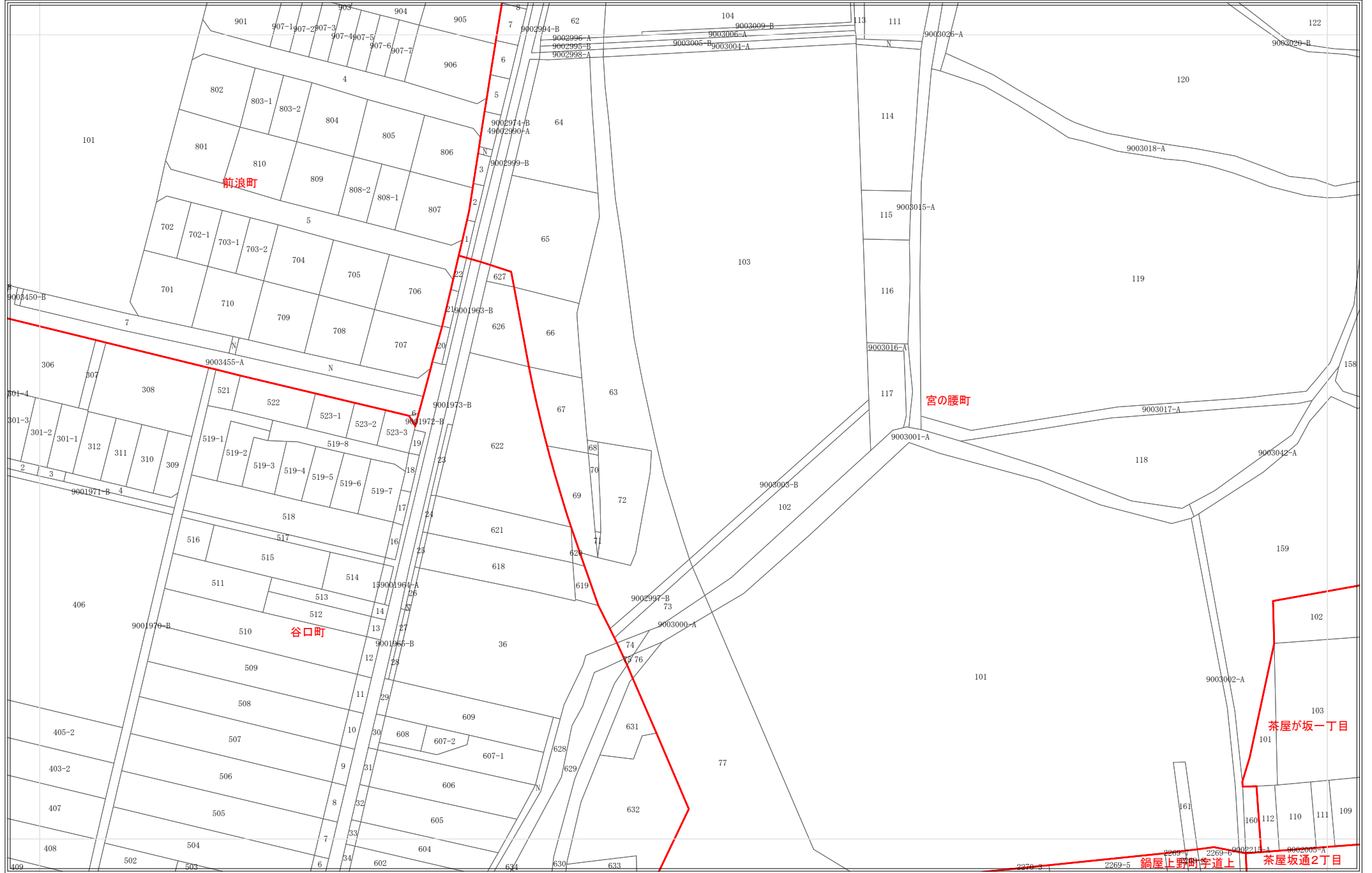
- ・この図面は課税のために作成した図面です。権利関係等の根拠になるものではありません。
- ・無地番については、Nまたは名古屋市の内部管理番号（例：9876543-A）が表示されている場合があります。



1:1,200

# 地番参考図

1314	1315	1316
1365	1366	1367
1416	1417	1418



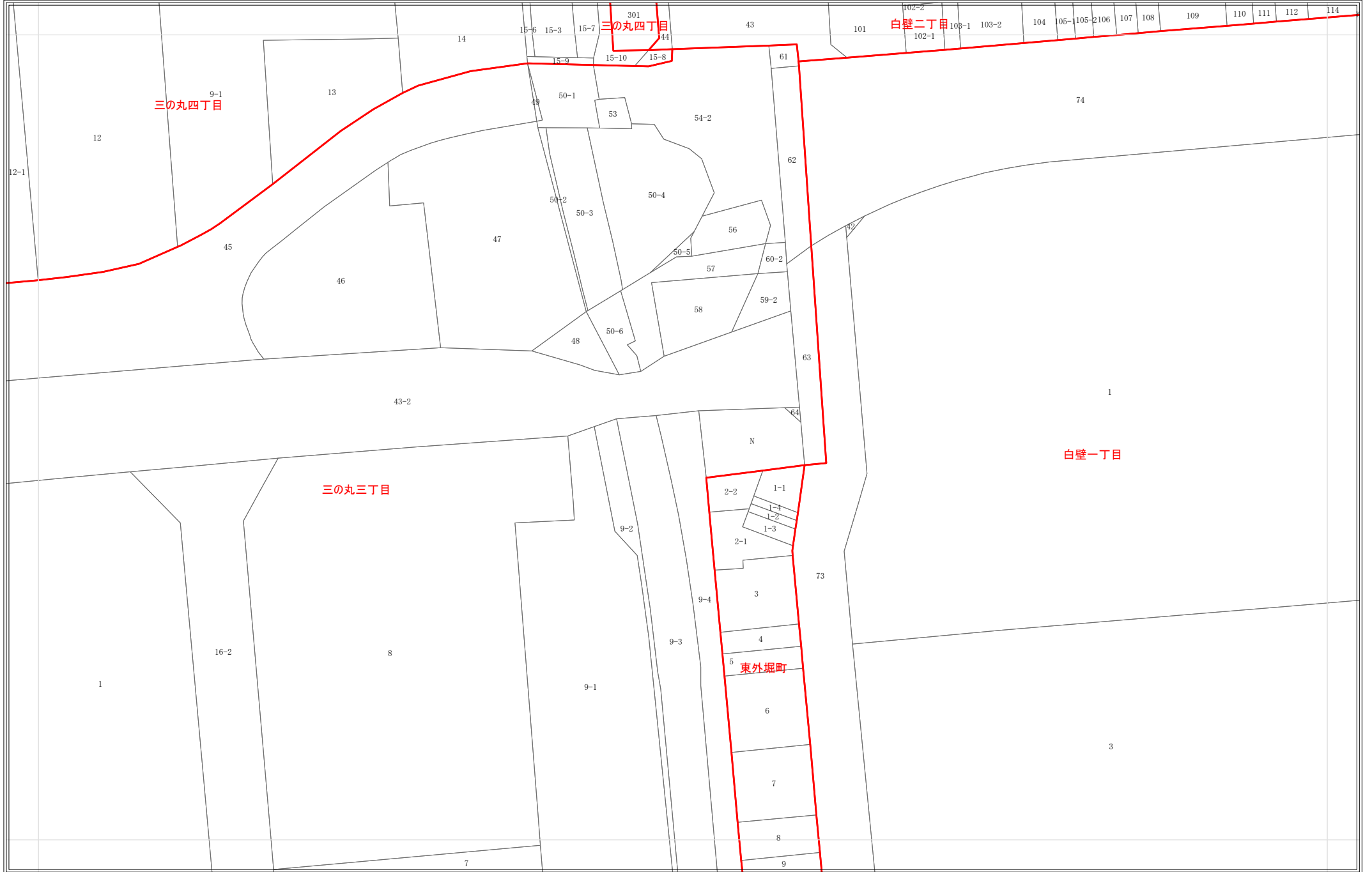
令和8年1月1日時点

- ・この図面は課税のために作成した図面です。権利関係等の根拠になるものではありません。
- ・無地番については、Nまたは名古屋市の内部管理番号（例：9876543-A）が表示されている場合があります。

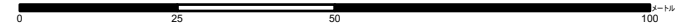
1:1,200

# 地番参考図

1352	1353	1354
1403	1404	1405
1455	1456	1457

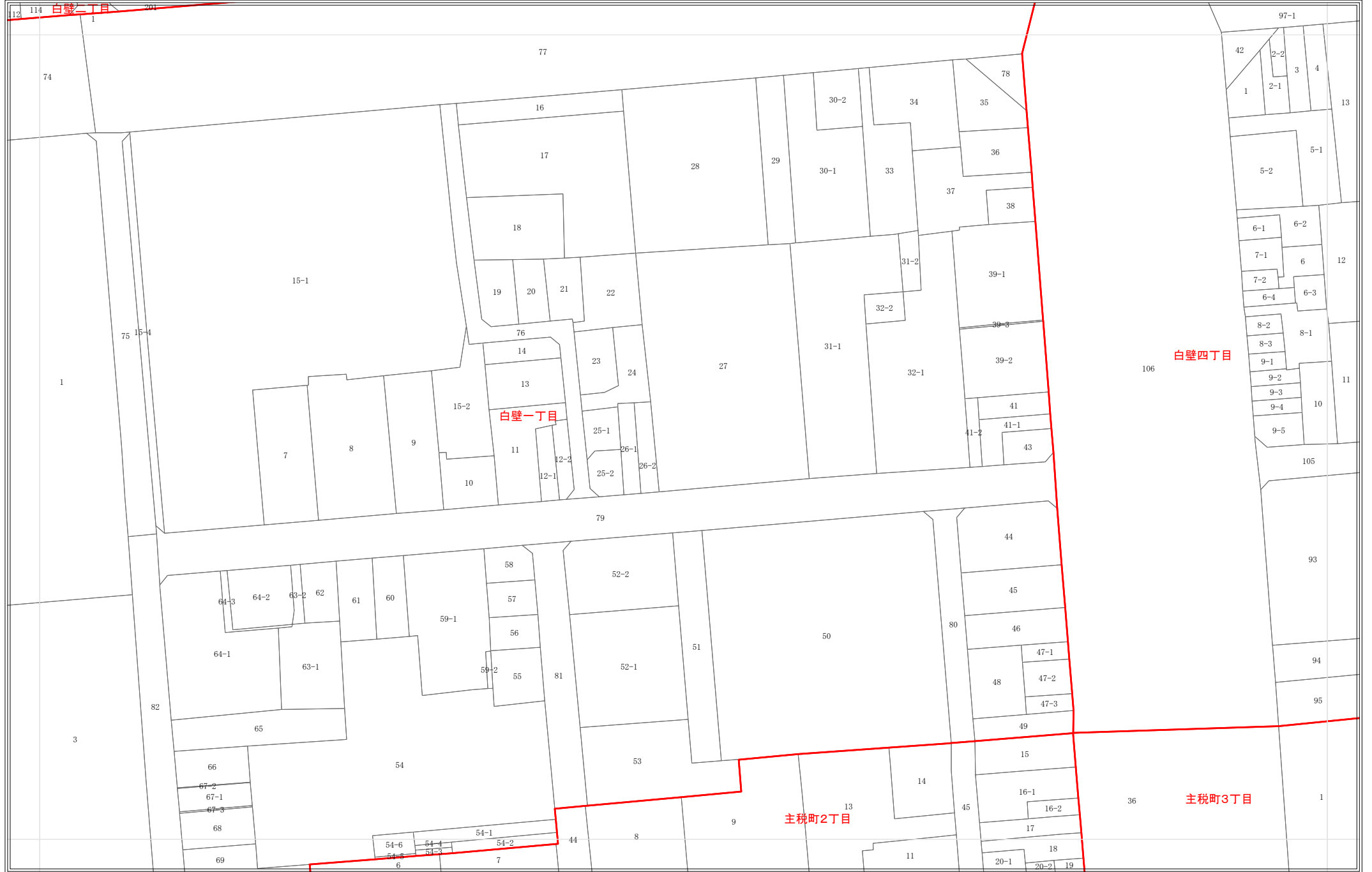


令和8年1月1日時点  
 ・この図面は課税のために作成した図面です。権利関係等の根拠になるものではありません。  
 ・無地番については、Nまたは名古屋市の内部管理番号（例：9876543-A）が表示されている場合があります。



# 地番参考図

1353	1354	1355
1404	1405	1406
1456	1457	1458



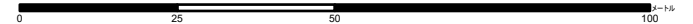
令和8年1月1日時点  
 ・この図面は課税のために作成した図面です。権利関係等の根拠になるものではありません。  
 ・無地番については、Nまたは名古屋市の内部管理番号（例：9876543-A）が表示されている場合があります。

# 地番参考図

1354	1355	1356
1405	1406	1407
1457	1458	1459



令和8年1月1日時点  
 ・この図面は課税のために作成した図面です。権利関係等の根拠になるものではありません。  
 ・無地番については、Nまたは名古屋市の内部管理番号（例：9876543-A）が表示されている場合があります。



1:1,200

# 地番参考図

1355	1356	1357
1406	1407	1408
1458	1459	1460



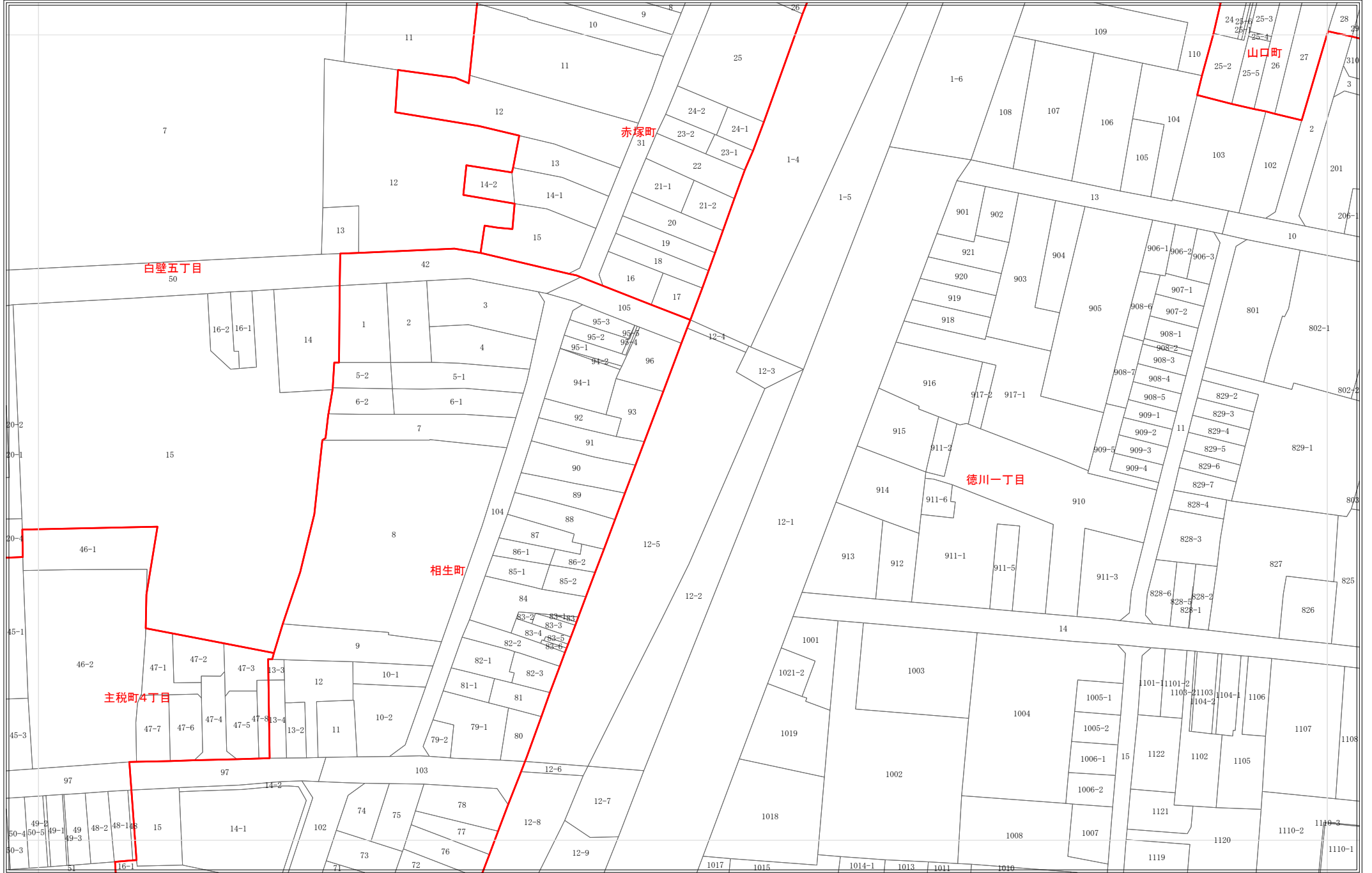
令和8年1月1日時点  
 ・この図面は課税のために作成した図面です。権利関係等の根拠になるものではありません。  
 ・無地番については、Nまたは名古屋市内部管理番号（例：9876543-A）が表示されている場合があります。



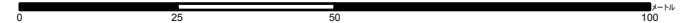
1:1,200

# 地番参考図

1356	1357	1358
1407	1408	1409
1459	1460	1461



令和8年1月1日時点  
 ・この図面は課税のために作成した図面です。権利関係等の根拠になるものではありません。  
 ・無地番については、Nまたは名古屋市の内部管理番号（例：9876543-A）が表示されている場合があります。



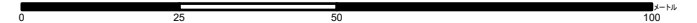
1:1,200

# 地番参考図

1357	1358	1359
1408	1409	1410
1460	1461	1462



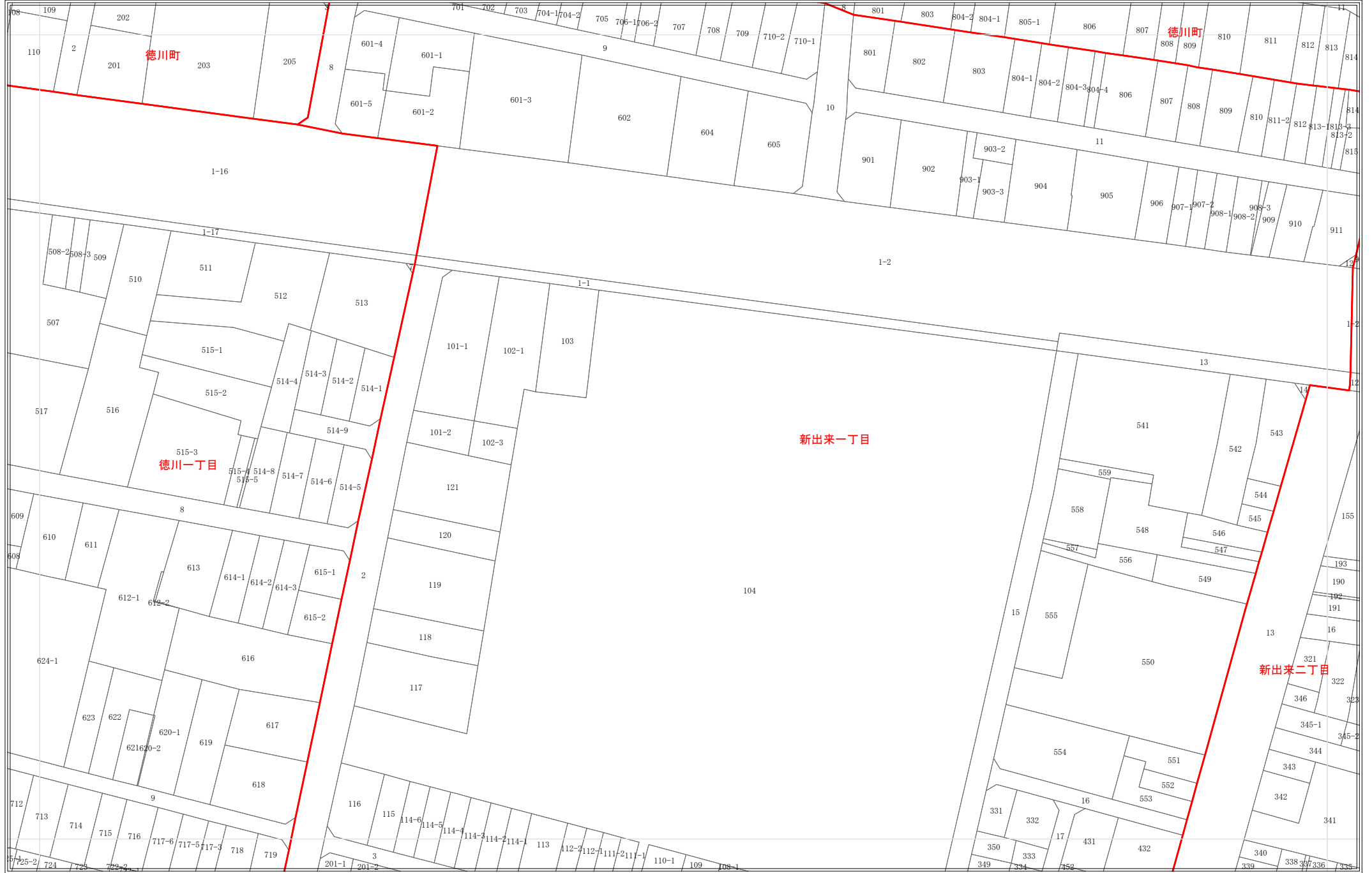
令和8年1月1日時点  
 ・この図面は課税のために作成した図面です。権利関係等の根拠になるものではありません。  
 ・無地番については、Nまたは名古屋市の内部管理番号（例：9876543-A）が表示されている場合があります。




1:1,200

# 地番参考図

1358	1359	1360
1409	1410	1411
1461	1462	1463



令和8年1月1日時点  
 ・この図面は課税のために作成した図面です。権利関係等の根拠になるものではありません。  
 ・無地番については、Nまたは名古屋市の内部管理番号（例：9876543-A）が表示されている場合があります。




1:1,200

# 地番参考図

1359	1360	1361
1410	1411	1412
1462	1463	1464



令和8年1月1日時点  
 ・この図面は課税のために作成した図面です。権利関係等の根拠になるものではありません。  
 ・無地番については、Nまたは名古屋市の内部管理番号（例：9876543-A）が表示されている場合があります。

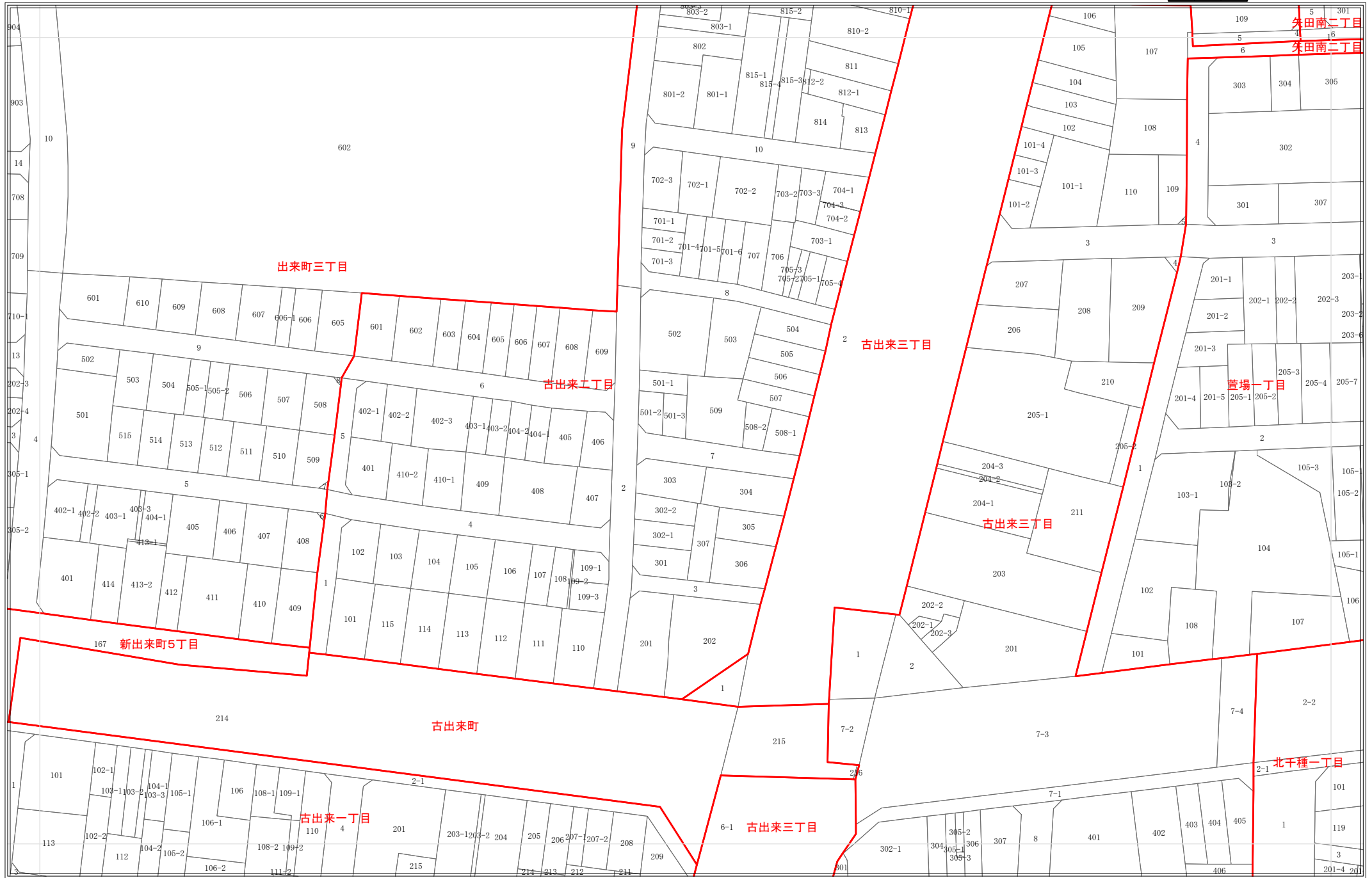


1:1,200




# 地番参考図

1361	1362	1363
1412	1413	1414
1464	1465	1466



令和8年1月1日時点  
 ・この図面は課税のために作成した図面です。権利関係等の根拠になるものではありません。  
 ・無地番については、Nまたは名古屋市の内部管理番号（例：9876543-A）が表示されている場合があります。

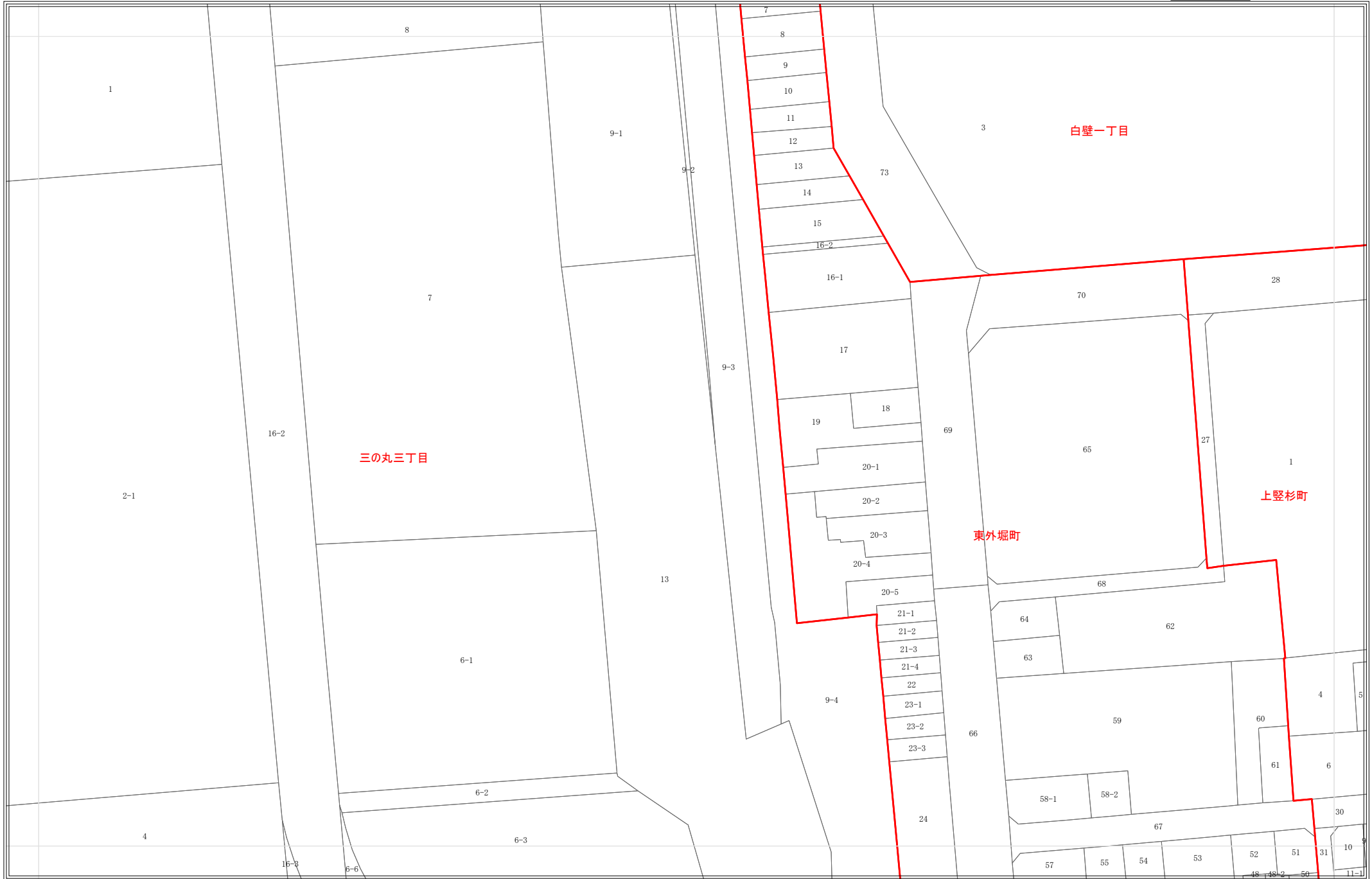


1:1,200



# 地番参考図

1403	1404	1405
1455	1456	1457
1507	1508	1509



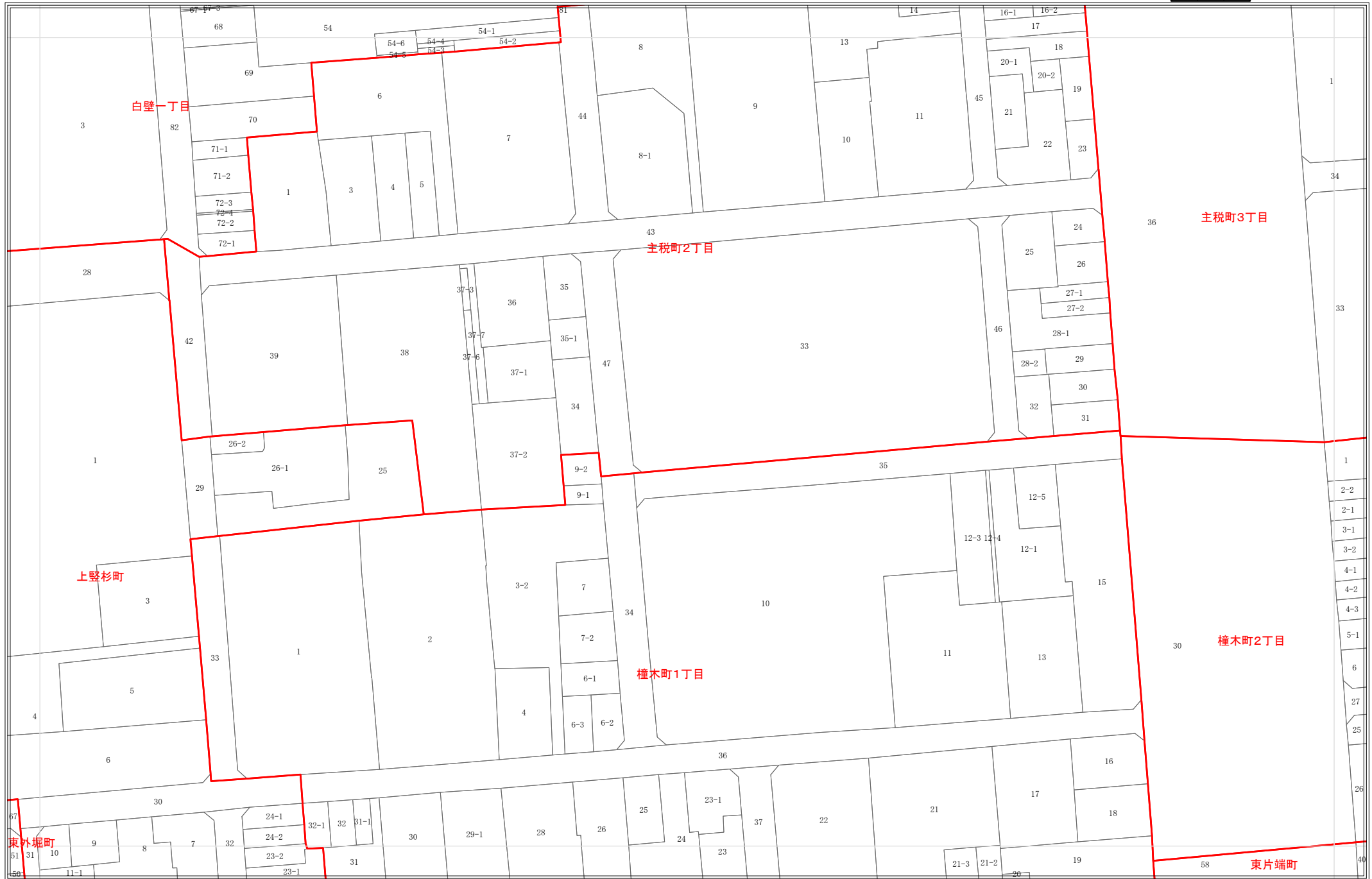
令和8年1月1日時点

- ・この図面は課税のために作成した図面です。権利関係等の根拠になるものではありません。
- ・無地番については、Nまたは名古屋市内部管理番号（例：9876543-A）が表示されている場合があります。

1:1,200


# 地番参考図

1404	1405	1406
1456	1457	1458
1508	1509	1510



令和8年1月1日時点

・この図面は課税のために作成した図面です。権利関係等の根拠になるものではありません。  
 ・無地番については、Nまたは名古屋市の内部管理番号（例：9876543-A）が表示されている場合があります。




1:1,200

# 地番参考図

1405	1406	1407
1457	1458	1459
1509	1510	1511



令和8年1月1日時点  
 ・この図面は課税のために作成した図面です。権利関係等の根拠になるものではありません。  
 ・無地番については、Nまたは名古屋市の内部管理番号（例：9876543-A）が表示されている場合があります。



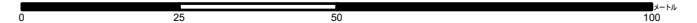
1:1,200

# 地番参考図

1406	1407	1408
1458	1459	1460
1510	1511	1512



令和8年1月1日時点  
 ・この図面は課税のために作成した図面です。権利関係等の根拠になるものではありません。  
 ・無地番については、Nまたは名古屋市の内部管理番号（例：9876543-A）が表示されている場合があります。



1:1,200

# 地番参考図

1407	1408	1409
1459	1460	1461
1511	1512	1513



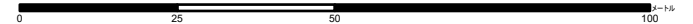
令和8年1月1日時点  
 ・この図面は課税のために作成した図面です。権利関係等の根拠になるものではありません。  
 ・無地番については、Nまたは名古屋市の内部管理番号（例：9876543-A）が表示されている場合があります。

# 地番参考図

1408	1409	1410
1460	1461	1462
1512	1513	1514

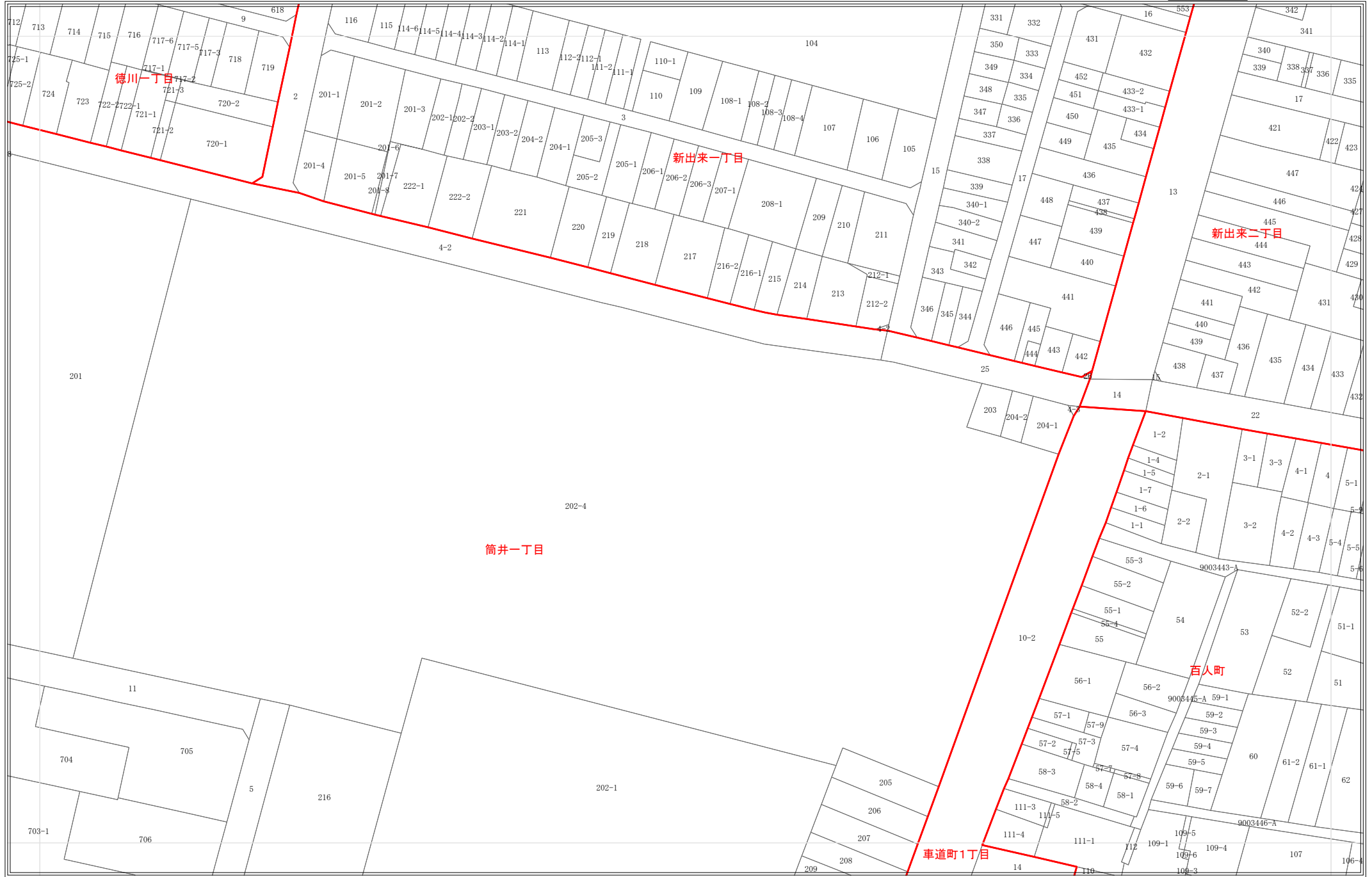


令和8年1月1日時点  
 ・この図面は課税のために作成した図面です。権利関係等の根拠になるものではありません。  
 ・無地番については、Nまたは名古屋市の内部管理番号（例：9876543-A）が表示されている場合があります。




# 地番参考図

1409	1410	1411
1461	1462	1463
1513	1514	1515



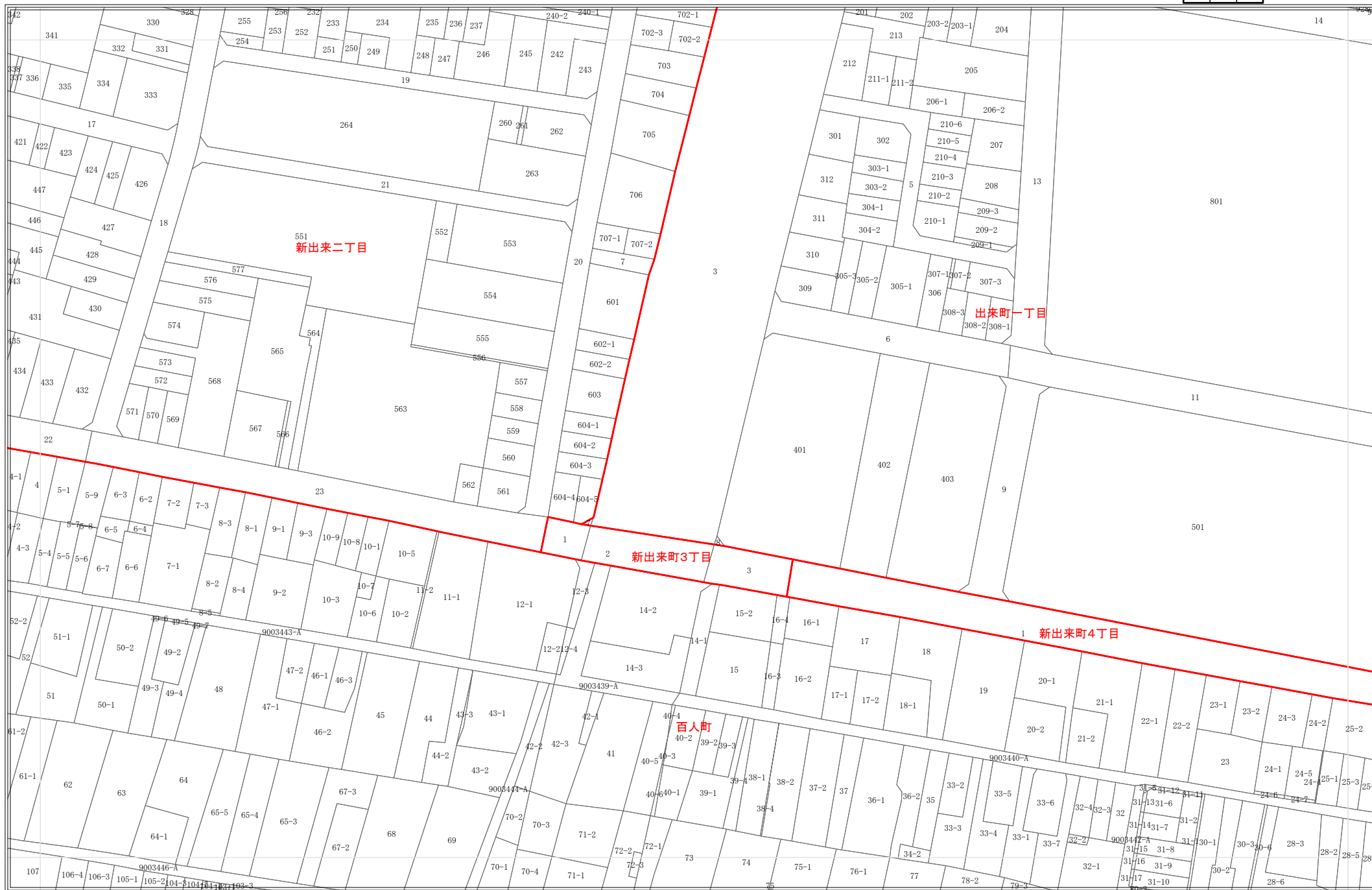
令和8年1月1日時点  
 ・この図面は課税のために作成した図面です。権利関係等の根拠になるものではありません。  
 ・無地番については、Nまたは名古屋市の内部管理番号（例：9876543-A）が表示されている場合があります。




1:1,200

# 地番参考図

1410	1411	1412
1462	1463	1464
1514	1515	1516



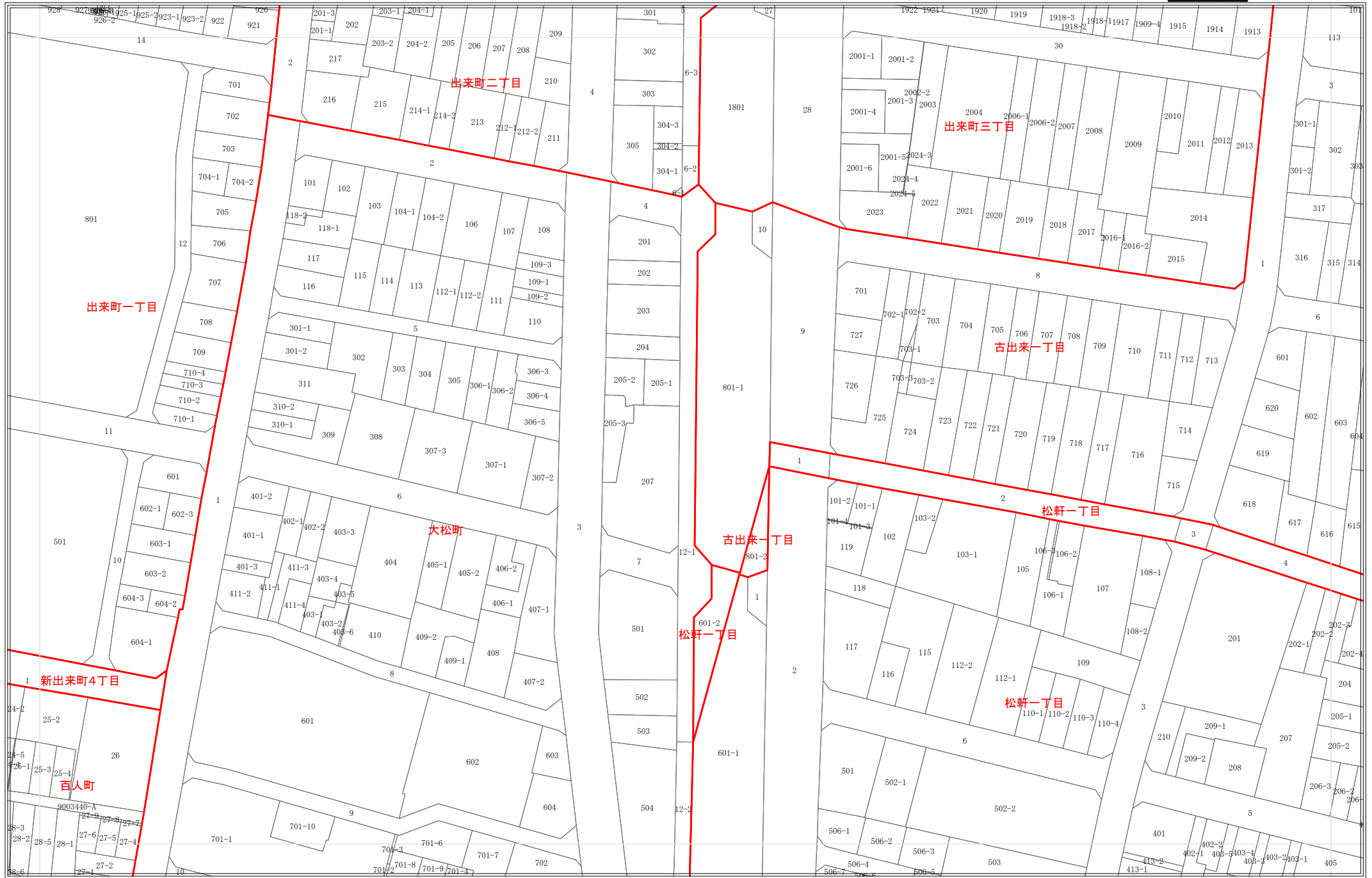
令和8年1月1日時点  
 ・この図面は課税のために作成した図面です。権利関係等の根拠になるものではありません。  
 ・無地番については、Nまたは名古屋市の内部管理番号（例：9876543-A）が表示されている場合があります。




1:1,200

# 地番参考図

1411	1412	1413
1463	1464	1465
1515	1516	1517



令和8年1月1日時点  
 ・この図面は課税のために作成した図面です。権利関係等の根拠になるものではありません。  
 ・無地番については、Nまたは名古屋市の内部管理番号（例：9876543-A）が表示されている場合があります。




1:1,200

# 地番参考図

1412	1413	1414
1464	1465	1466
1516	1517	1518



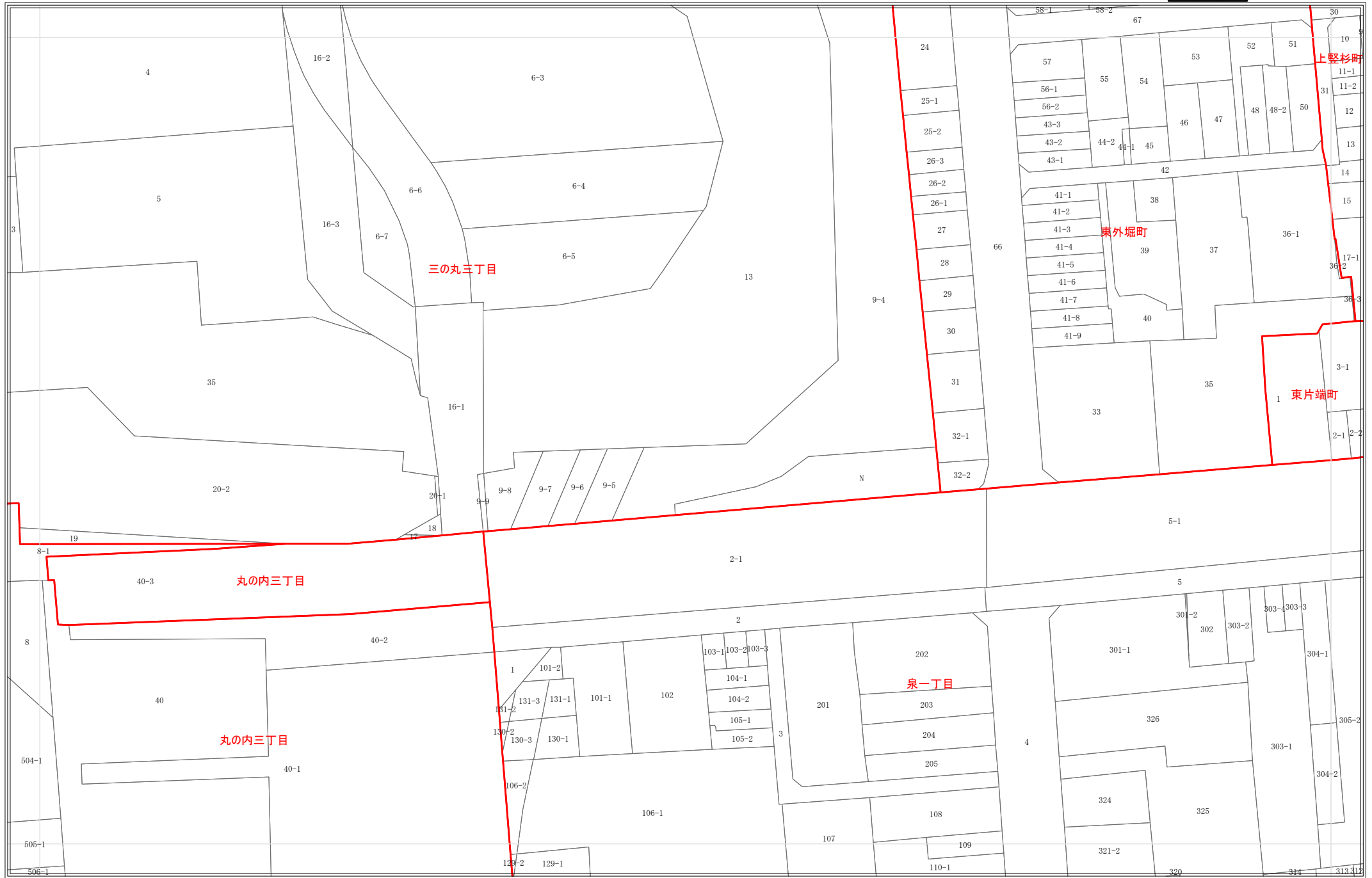
令和8年1月1日時点  
 ・この図面は課税のために作成した図面です。権利関係等の根拠になるものではありません。  
 ・無地番については、Nまたは名古屋市の内部管理番号（例：9876543-A）が表示されている場合があります。




1:1,200

# 地番参考図

1455	1456	1457
1507	1508	1509
1561	1562	1563



令和8年1月1日時点  
 ・この図面は課税のために作成した図面です。権利関係等の根拠になるものではありません。  
 ・無地番については、Nまたは名古屋市の内部管理番号（例：9876543-A）が表示されている場合があります。



1:1,200

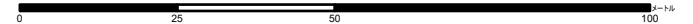
# 地番参考図

1456	1457	1458
1508	1509	1510
1562	1563	1564



令和8年1月1日時点

・この図面は課税のために作成した図面です。権利関係等の根拠になるものではありません。  
 ・無地番については、Nまたは名古屋市の内部管理番号（例：9876543-A）が表示されている場合があります。




1:1,200

# 地番参考図

1457	1458	1459
1509	1510	1511
1563	1564	1565



令和8年1月1日時点  
 ・この図面は課税のために作成した図面です。権利関係等の根拠になるものではありません。  
 ・無地番については、Nまたは名古屋市の内部管理番号（例：9876543-A）が表示されている場合があります。




1:1,200

# 地番参考図

1458	1459	1460
1510	1511	1512
1564	1565	1566



令和8年1月1日時点  
 ・この図面は課税のために作成した図面です。権利関係等の根拠になるものではありません。  
 ・無地番については、Nまたは名古屋市の内部管理番号（例：9876543-A）が表示されている場合があります。



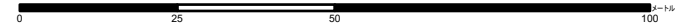
1:1,200

# 地番参考図

1459	1460	1461
1511	1512	1513
1565	1566	1567

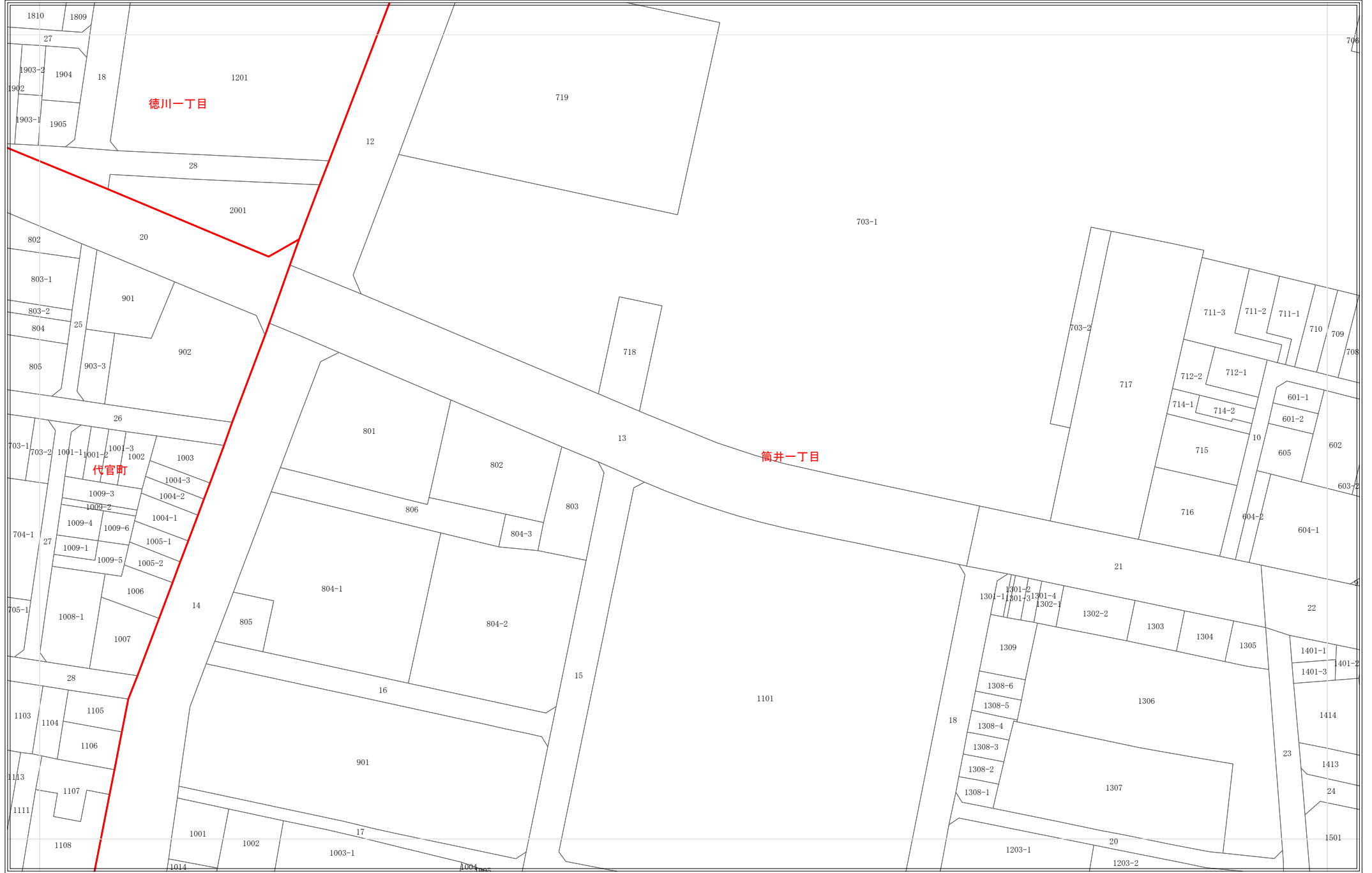


令和8年1月1日時点  
 ・この図面は課税のために作成した図面です。権利関係等の根拠になるものではありません。  
 ・無地番については、Nまたは名古屋市の内部管理番号（例：9876543-A）が表示されている場合があります。

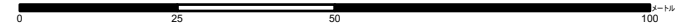


1:1,200

1460	1461	1462
1512	1513	1514
1566	1567	1568



令和8年1月1日時点  
 ・この図面は課税のために作成した図面です。権利関係等の根拠になるものではありません。  
 ・無地番については、Nまたは名古屋市の内部管理番号（例：9876543-A）が表示されている場合があります。



1:1,200




# 地番参考図

1462	1463	1464
1514	1515	1516
1568	1569	1570



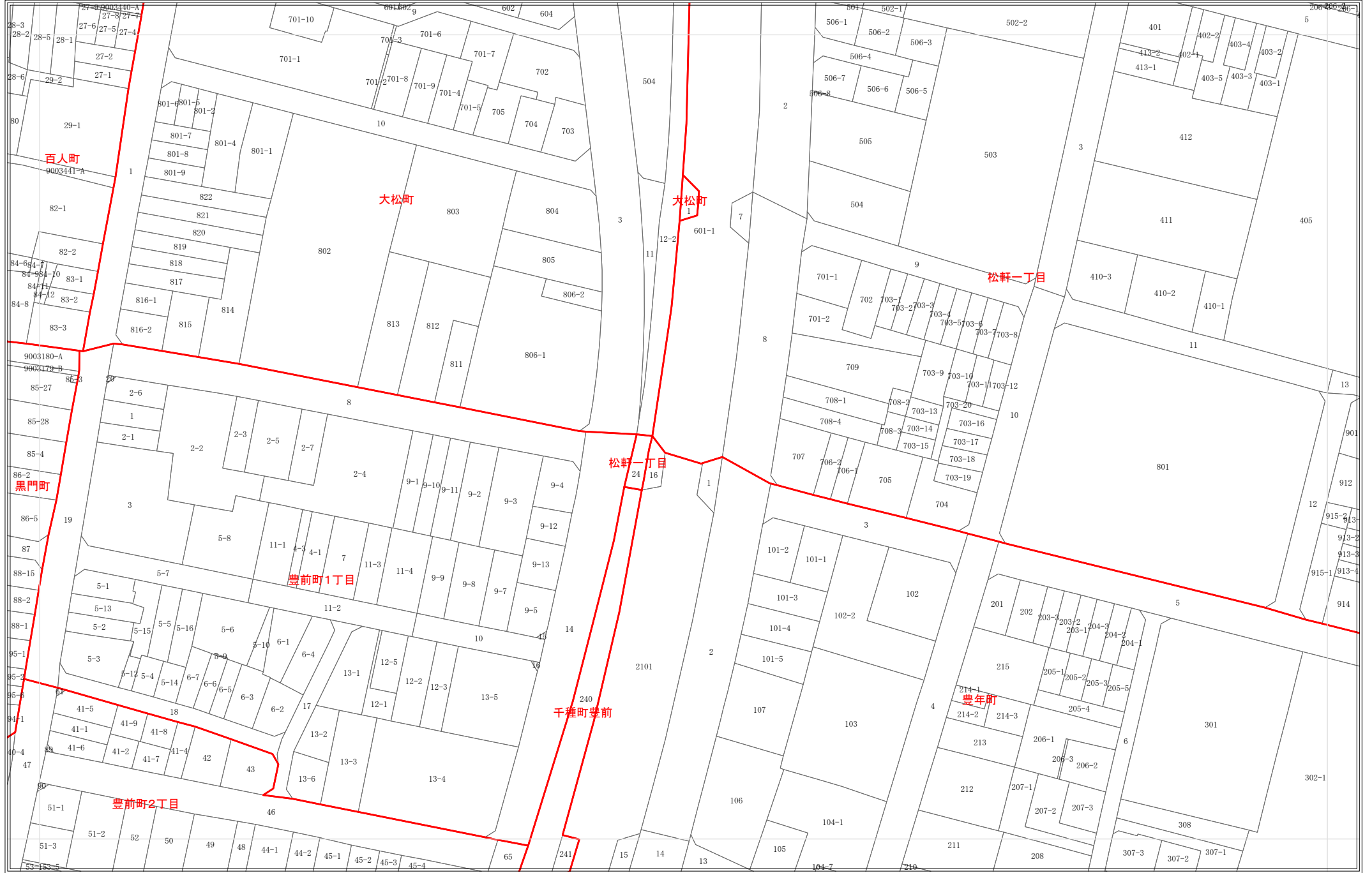
令和8年1月1日時点  
 ・この図面は課税のために作成した図面です。権利関係等の根拠になるものではありません。  
 ・無地番については、Nまたは名古屋市の内部管理番号（例：9876543-A）が表示されている場合があります。



1:1,200

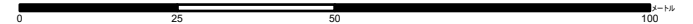
# 地番参考図

1463	1464	1465
1515	1516	1517
1569	1570	1571



令和8年1月1日時点

- ・この図面は課税のために作成した図面です。権利関係等の根拠になるものではありません。
- ・無地番については、Nまたは名古屋市の内部管理番号（例：9876543-A）が表示されている場合があります。



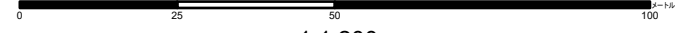
1:1,200

# 地番参考図

1507	1508	1509
1561	1562	1563
1614	1615	1616



令和8年1月1日時点  
 ・この図面は課税のために作成した図面です。権利関係等の根拠になるものではありません。  
 ・無地番については、Nまたは名古屋市の内部管理番号（例：9876543-A）が表示されている場合があります。



1:1,200

# 地番参考図

1508	1509	1510
1562	1563	1564
1615	1616	1617




令和8年1月1日時点  
 ・この図面は課税のために作成した図面です。権利関係等の根拠になるものではありません。  
 ・無地番については、Nまたは名古屋市の内部管理番号（例：9876543-A）が表示されている場合があります。

# 地番参考図

1509	1510	1511
1563	1564	1565
1616	1617	1618



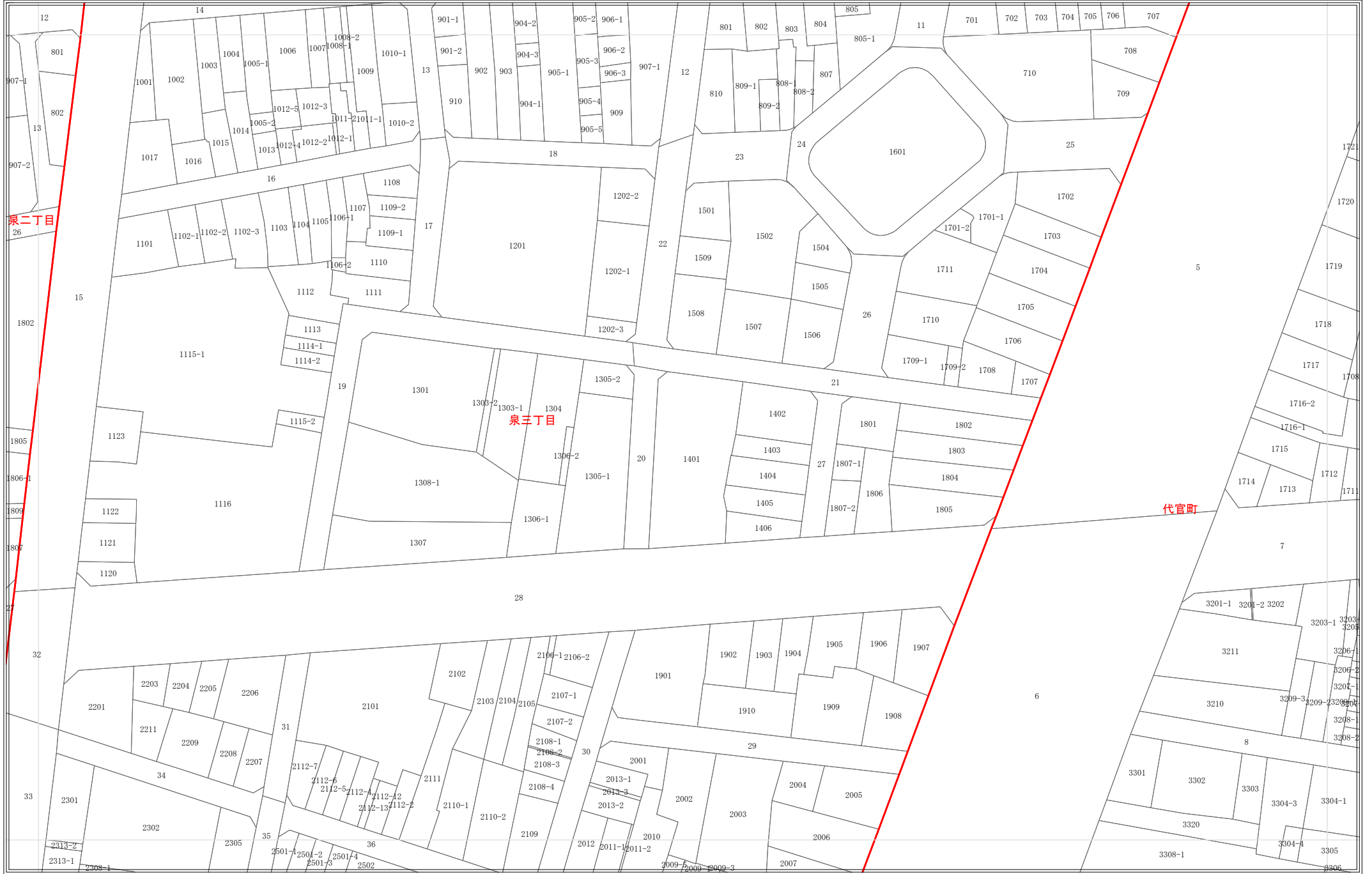
令和8年1月1日時点  
 ・この図面は課税のために作成した図面です。権利関係等の根拠になるものではありません。  
 ・無地番については、Nまたは名古屋市の内部管理番号（例：9876543-A）が表示されている場合があります。



1:1,200

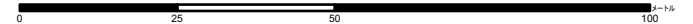
# 地番参考図

1510	1511	1512
1564	1565	1566
1617	1618	1619



令和8年1月1日時点

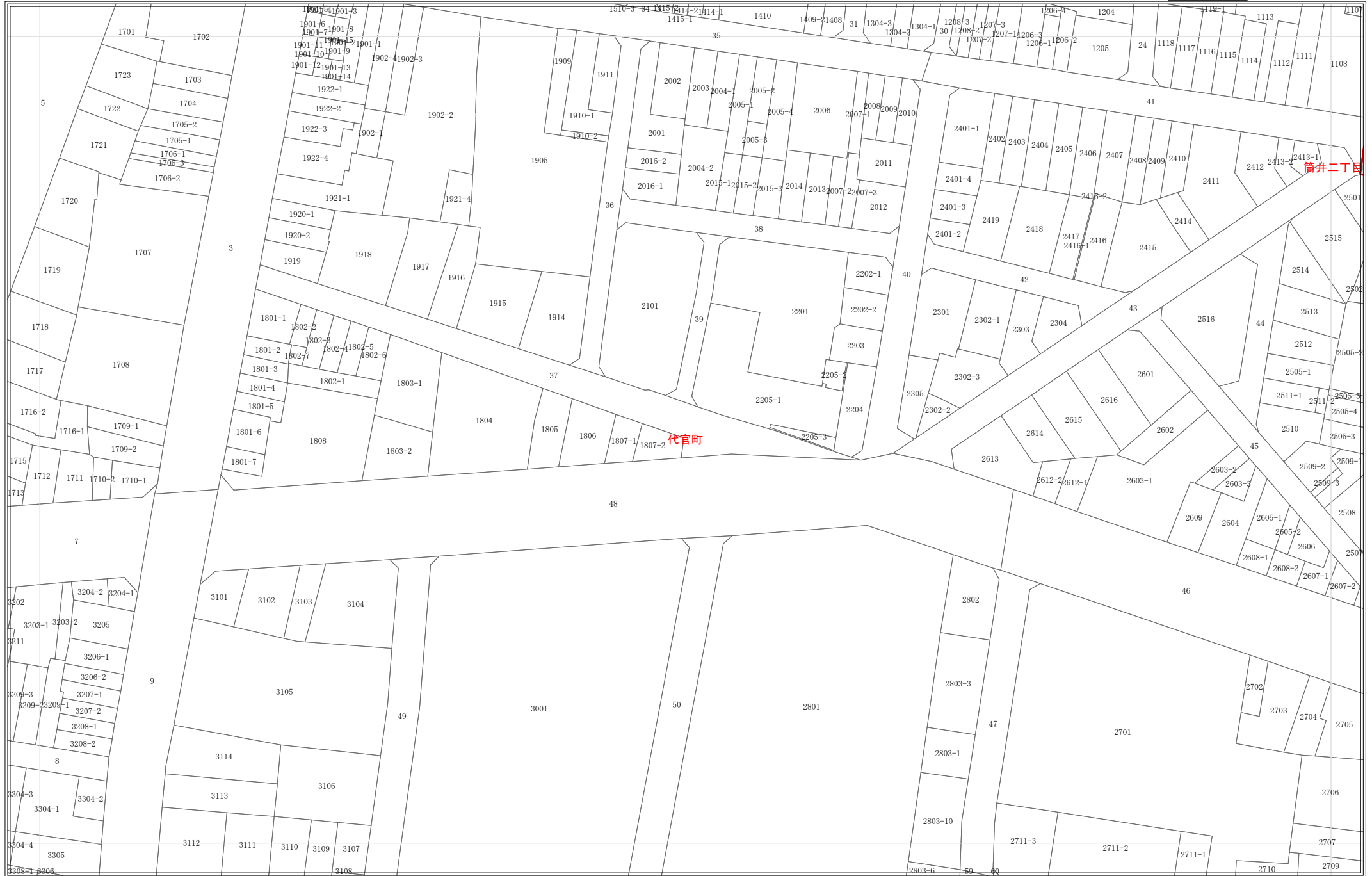
・この図面は課税のために作成した図面です。権利関係等の根拠になるものではありません。  
 ・無地番については、Nまたは名古屋市の内部管理番号（例：9876543-A）が表示されている場合があります。



1:1,200


# 地番参考図

1511	1512	1513
1565	1566	1567
1618	1619	1620



令和8年1月1日時点

- ・この図面は課税のために作成した図面です。権利関係等の根拠になるものではありません。
- ・無地番については、Nまたは名古屋市の内部管理番号（例：9876543-A）が表示されている場合があります。



1:1,200

# 地番参考図

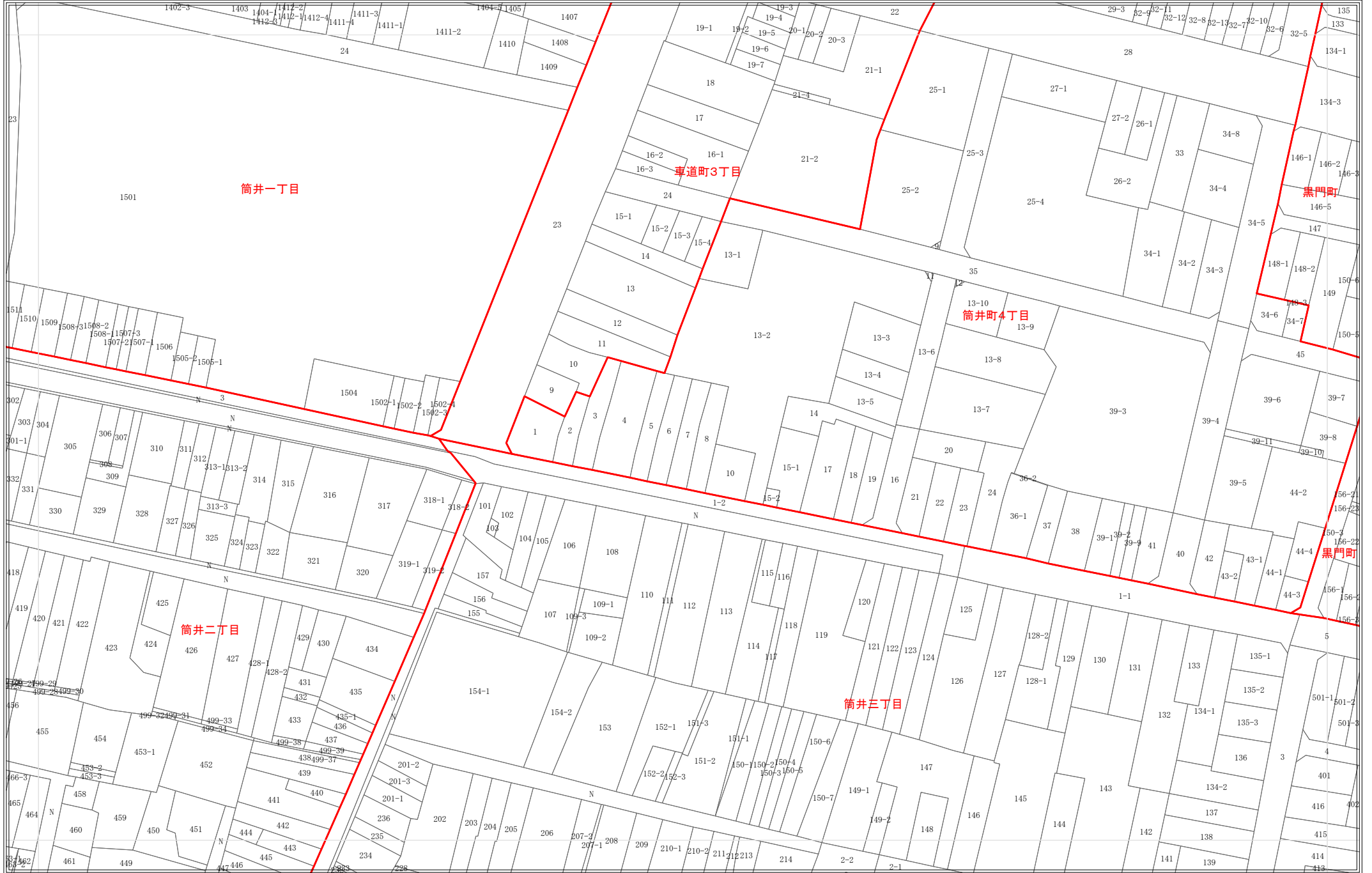
1512	1513	1514
1566	1567	1568
1619	1620	1621



令和8年1月1日時点  
 ・この図面は課税のために作成した図面です。権利関係等の根拠になるものではありません。  
 ・無地番については、Nまたは名古屋市の内部管理番号（例：9876543-A）が表示されている場合があります。

# 地番参考図

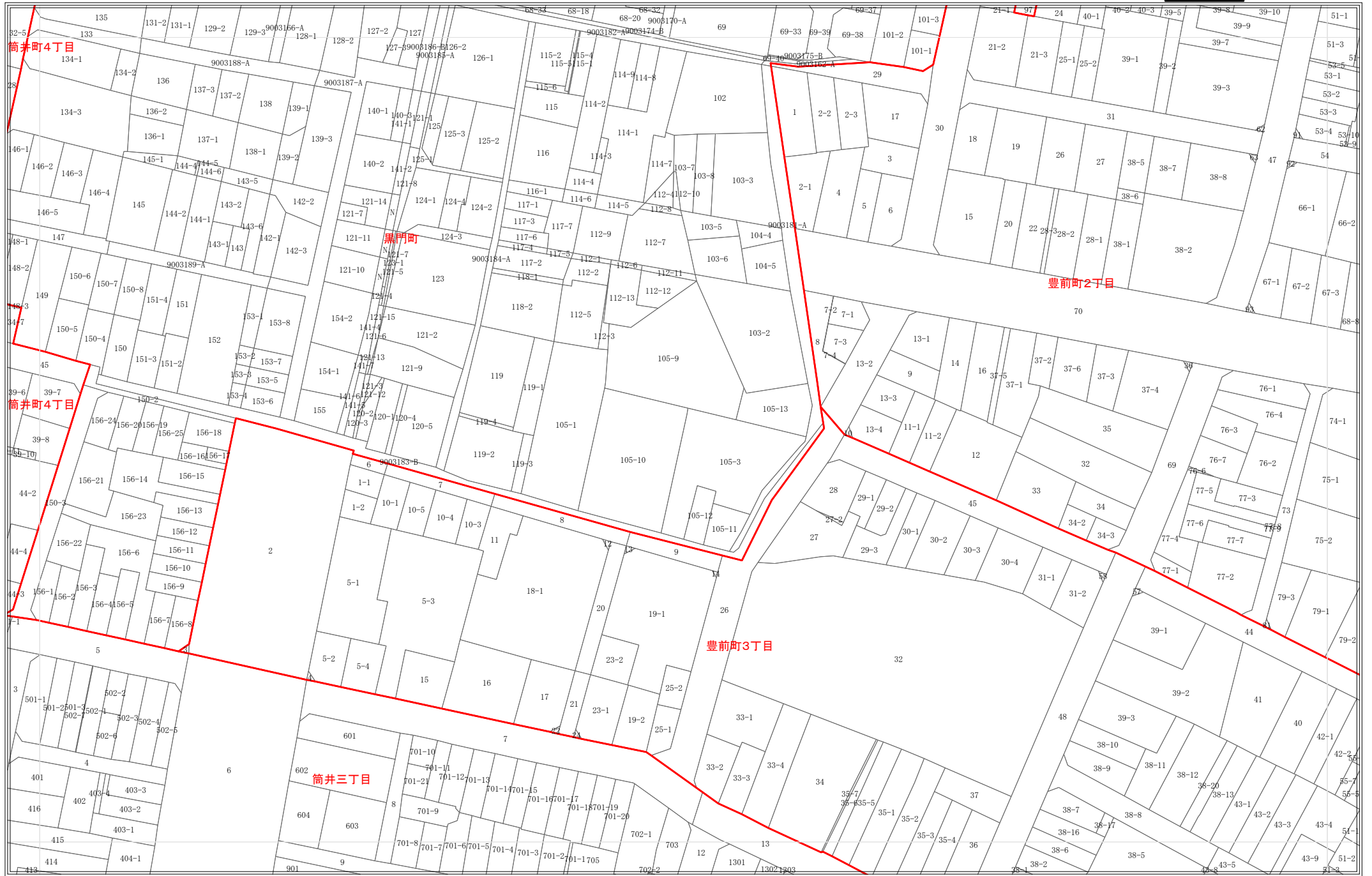
1513	1514	1515
1567	1568	1569
1620	1621	1622



令和8年1月1日時点  
 ・この図面は課税のために作成した図面です。権利関係等の根拠になるものではありません。  
 ・無地番については、Nまたは名古屋市の内部管理番号（例：9876543-A）が表示されている場合があります。


# 地番参考図

1514	1515	1516
1568	1569	1570
1621	1622	1623



令和8年1月1日時点

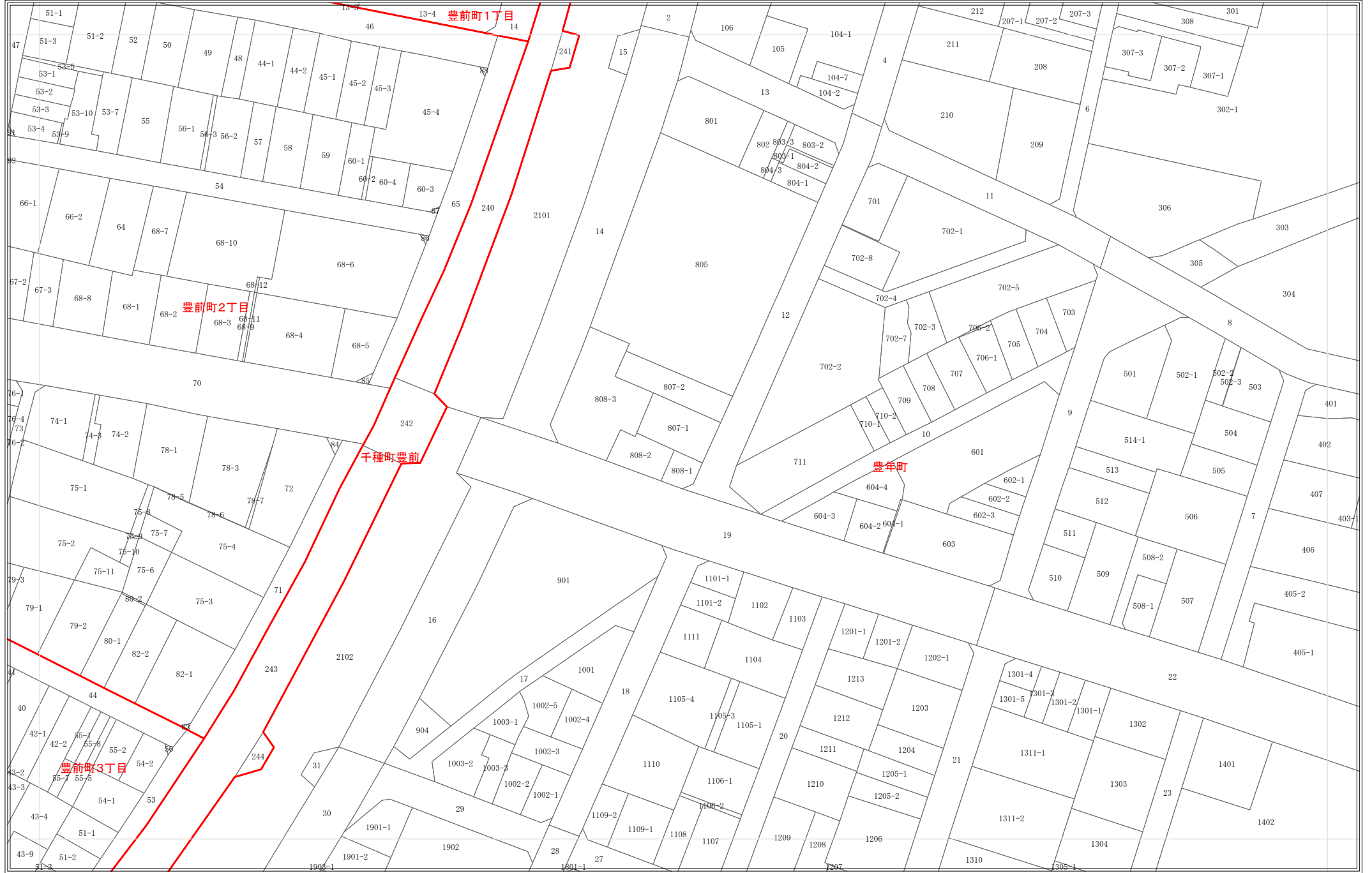
- ・この図面は課税のために作成した図面です。権利関係等の根拠になるものではありません。
- ・無地番については、Nまたは名古屋市の内部管理番号（例：9876543-A）が表示されている場合があります。



1:1,200

# 地番参考図

1515	1516	1517
1569	1570	1571
1622	1623	1624



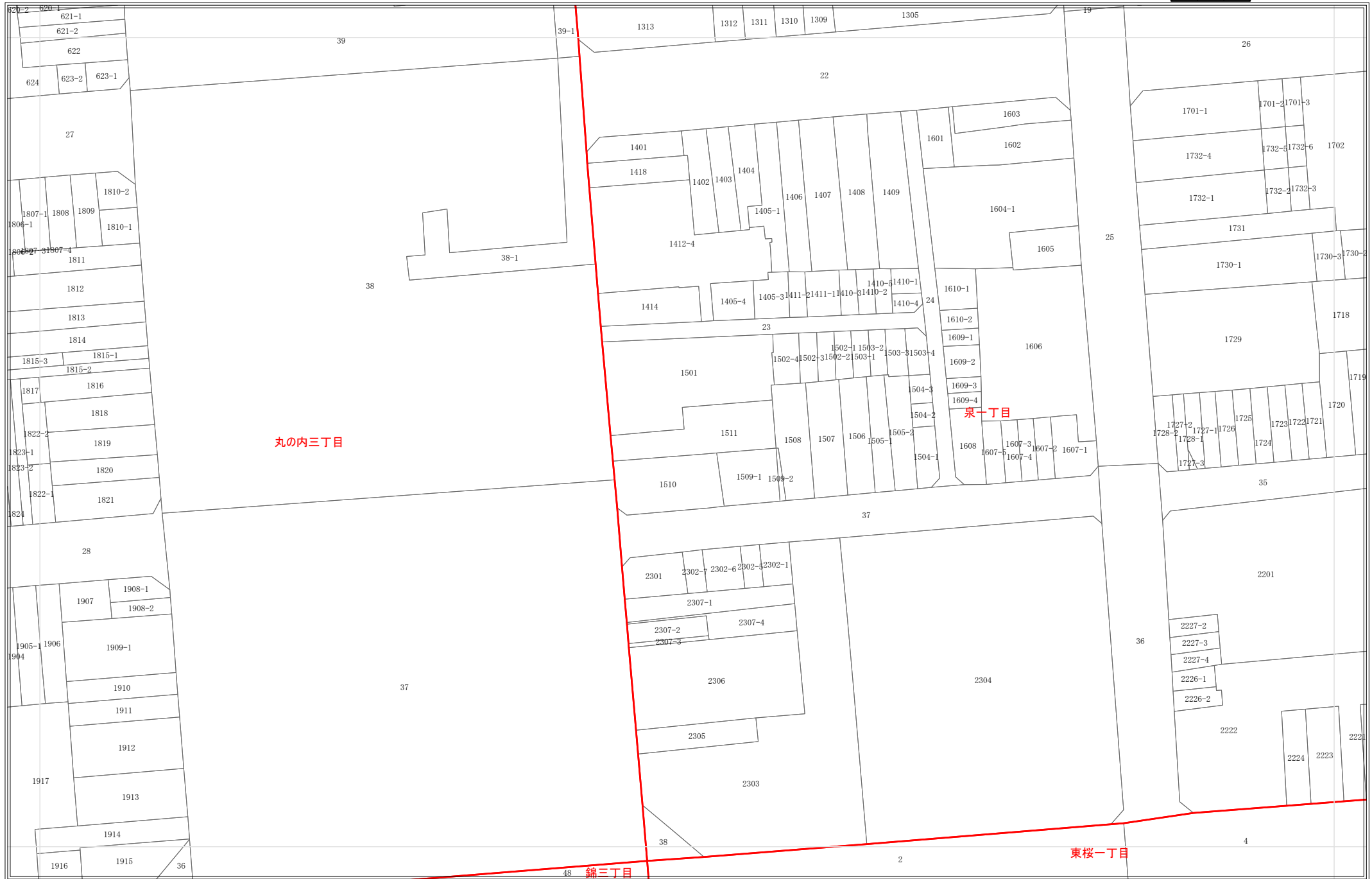
令和8年1月1日時点  
 ・この図面は課税のために作成した図面です。権利関係等の根拠になるものではありません。  
 ・無地番については、Nまたは名古屋市の内部管理番号（例：9876543-A）が表示されている場合があります。



1:1,200

# 地番参考図

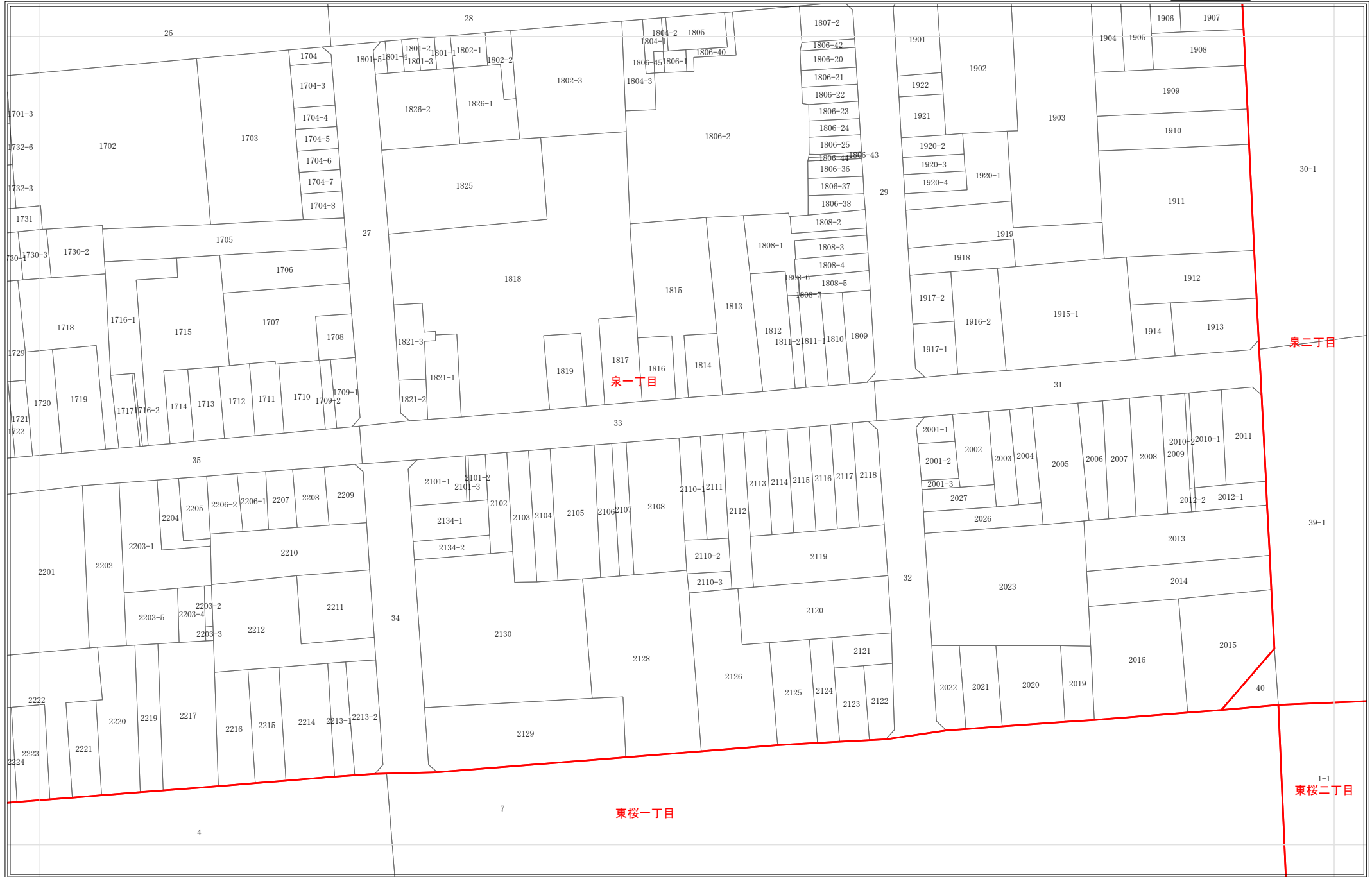
1561	1562	1563
1614	1615	1616
1668	1669	1670




令和8年1月1日時点  
 ・この図面は課税のために作成した図面です。権利関係等の根拠になるものではありません。  
 ・無地番については、Nまたは名古屋市の内部管理番号（例：9876543-A）が表示されている場合があります。

# 地番参考図

1562	1563	1564
1615	1616	1617
1669	1670	1671



令和8年1月1日時点  
 ・この図面は課税のために作成した図面です。権利関係等の根拠になるものではありません。  
 ・無地番については、Nまたは名古屋市の内部管理番号（例：9876543-A）が表示されている場合があります。




1:1,200

# 地番参考図

1563	1564	1565
1616	1617	1618
1670	1671	1672



令和8年1月1日時点  
 ・この図面は課税のために作成した図面です。権利関係等の根拠になるものではありません。  
 ・無地番については、Nまたは名古屋市の内部管理番号（例：9876543-A）が表示されている場合があります。




1:1,200

# 地番参考図

1564	1565	1566
1617	1618	1619
1671	1672	1673



令和8年1月1日時点  
 ・この図面は課税のために作成した図面です。権利関係等の根拠になるものではありません。  
 ・無地番については、Nまたは名古屋市の内部管理番号（例：9876543-A）が表示されている場合があります。




1:1,200

# 地番参考図

1565	1566	1567
1618	1619	1620
1672	1673	1674

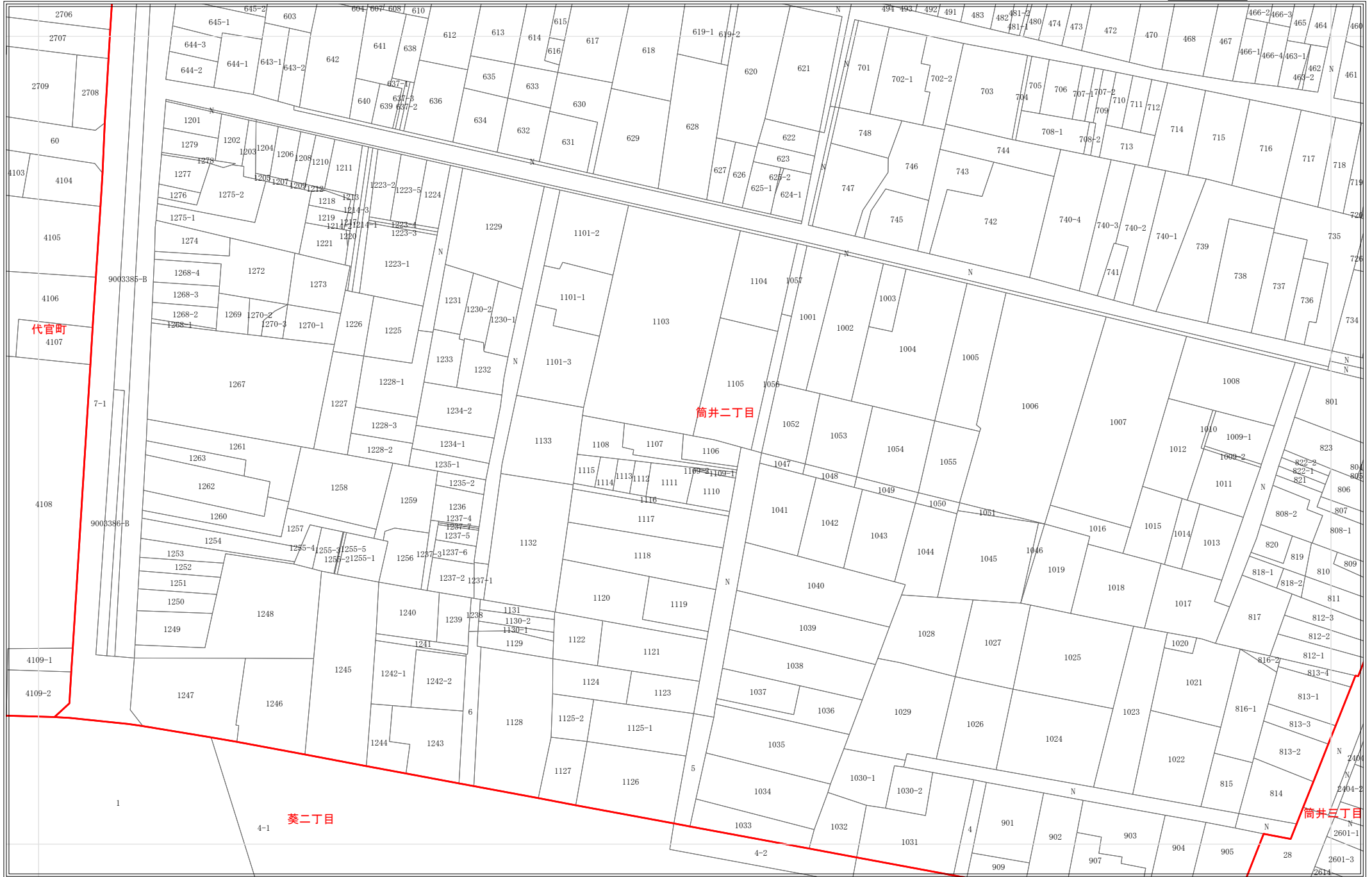


令和8年1月1日時点  
 ・この図面は課税のために作成した図面です。権利関係等の根拠になるものではありません。  
 ・無地番については、Nまたは名古屋市の内部管理番号（例：9876543-A）が表示されている場合があります。




# 地番参考図

1566	1567	1568
1619	1620	1621
1673	1674	1675



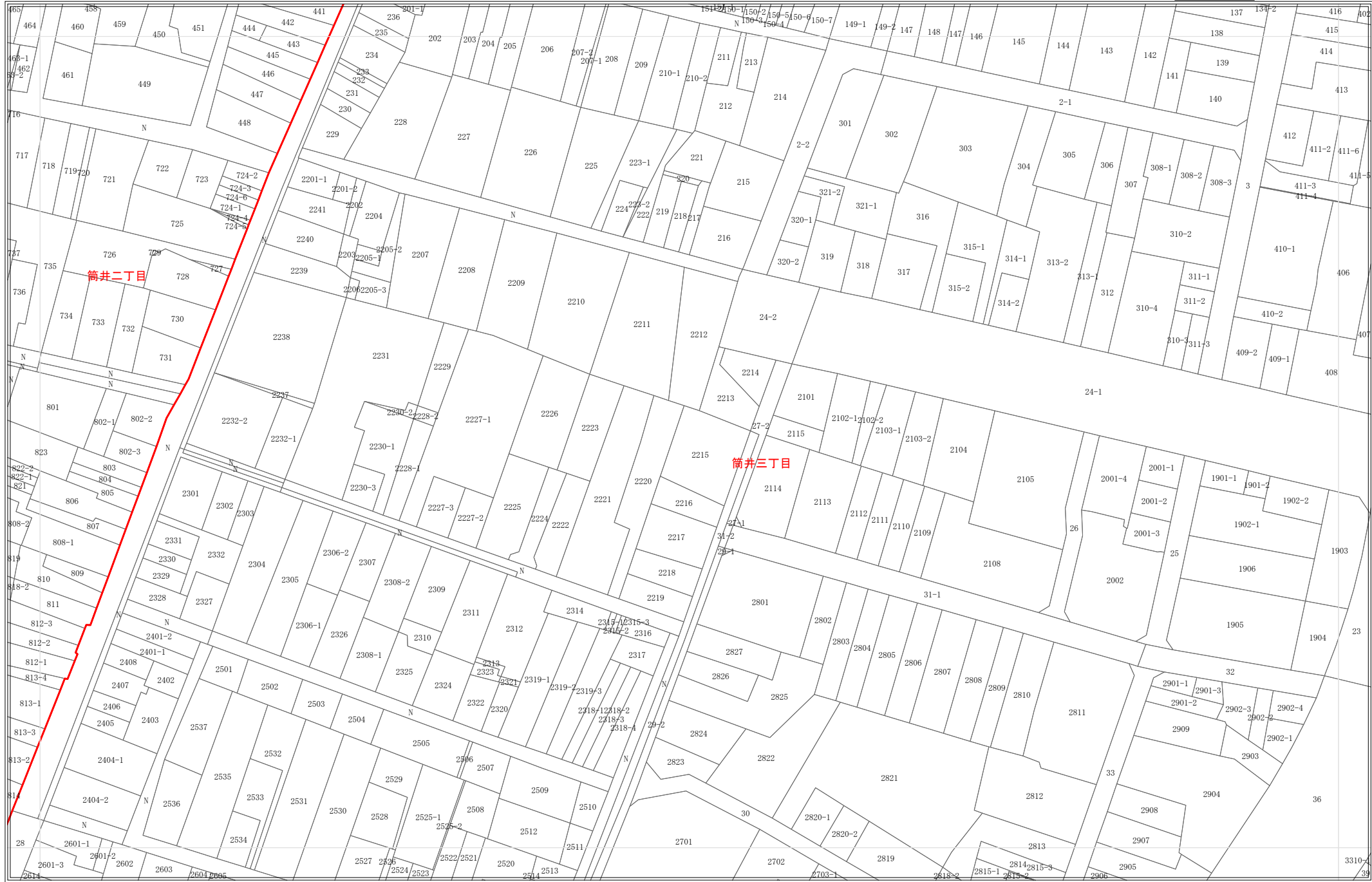
令和8年1月1日時点  
 ・この図面は課税のために作成した図面です。権利関係等の根拠になるものではありません。  
 ・無地番については、Nまたは名古屋市の内部管理番号（例：9876543-A）が表示されている場合があります。




1:1,200

# 地番参考図

1567	1568	1569
1620	1621	1622
1674	1675	1676



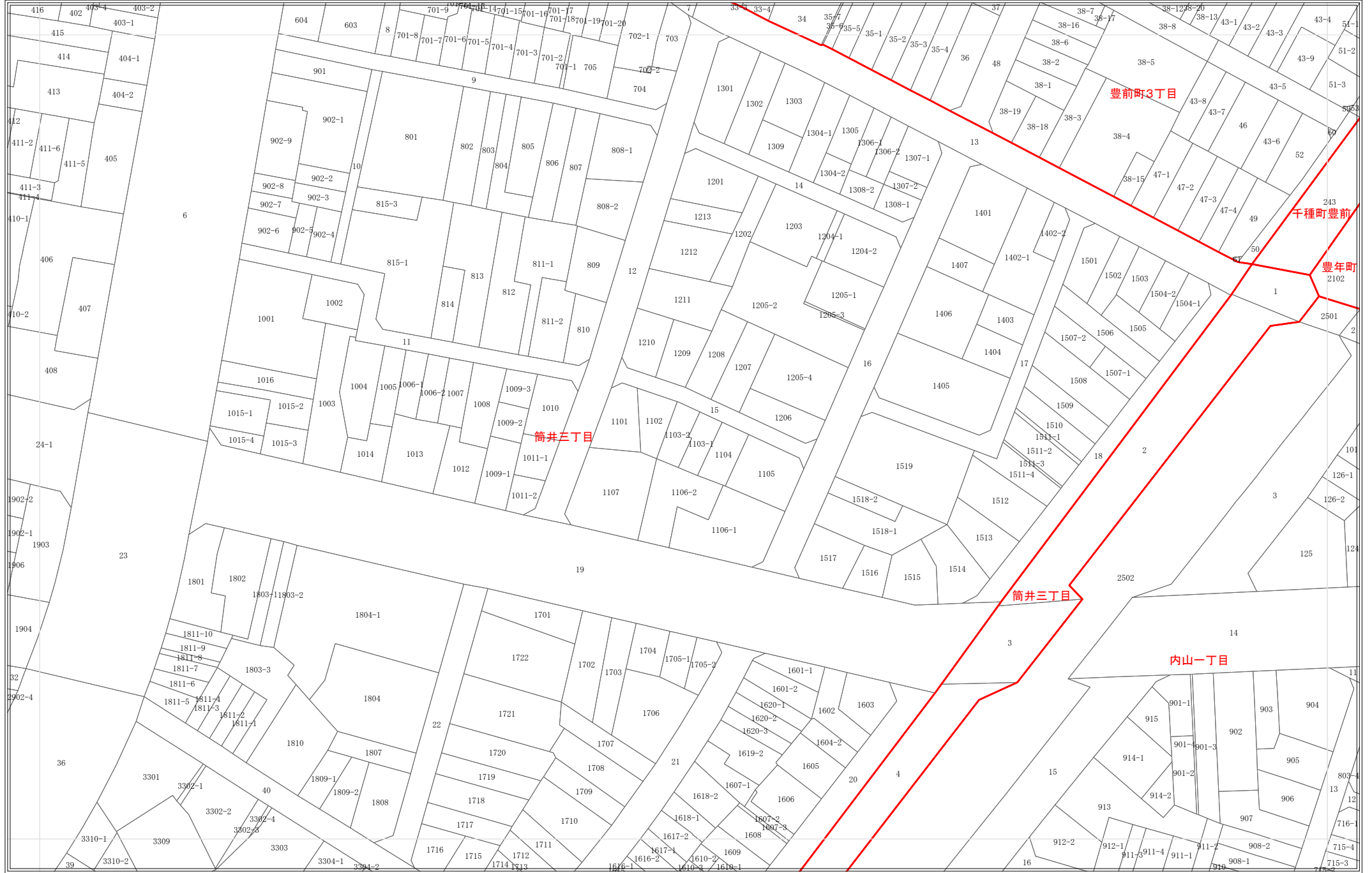
令和8年1月1日時点  
 ・この図面は課税のために作成した図面です。権利関係等の根拠になるものではありません。  
 ・無地番については、Nまたは名古屋市の内部管理番号（例：9876543-A）が表示されている場合があります。



1:1,200

# 地番参考図

1568	1569	1570
1621	1622	1623
1675	1676	1677



令和8年1月1日時点  
 ・この図面は課税のために作成した図面です。権利関係等の根拠になるものではありません。  
 ・無地番については、Nまたは名古屋市の内部管理番号（例：9876543-A）が表示されている場合があります。




1:1,200

# 地番参考図

1569	1570	1571
1622	1623	1624
1676	1677	1678



令和8年1月1日時点  
 ・この図面は課税のために作成した図面です。権利関係等の根拠になるものではありません。  
 ・無地番については、Nまたは名古屋市の内部管理番号（例：9876543-A）が表示されている場合があります。



1:1,200

# 地番参考図

1614	1615	1616
1668	1669	1670
1723	1724	1725




令和8年1月1日時点  
 ・この図面は課税のために作成した図面です。権利関係等の根拠になるものではありません。  
 ・無地番については、Nまたは名古屋市の内部管理番号（例：9876543-A）が表示されている場合があります。

# 地番参考図

1615	1616	1617
1669	1670	1671
1724	1725	1726



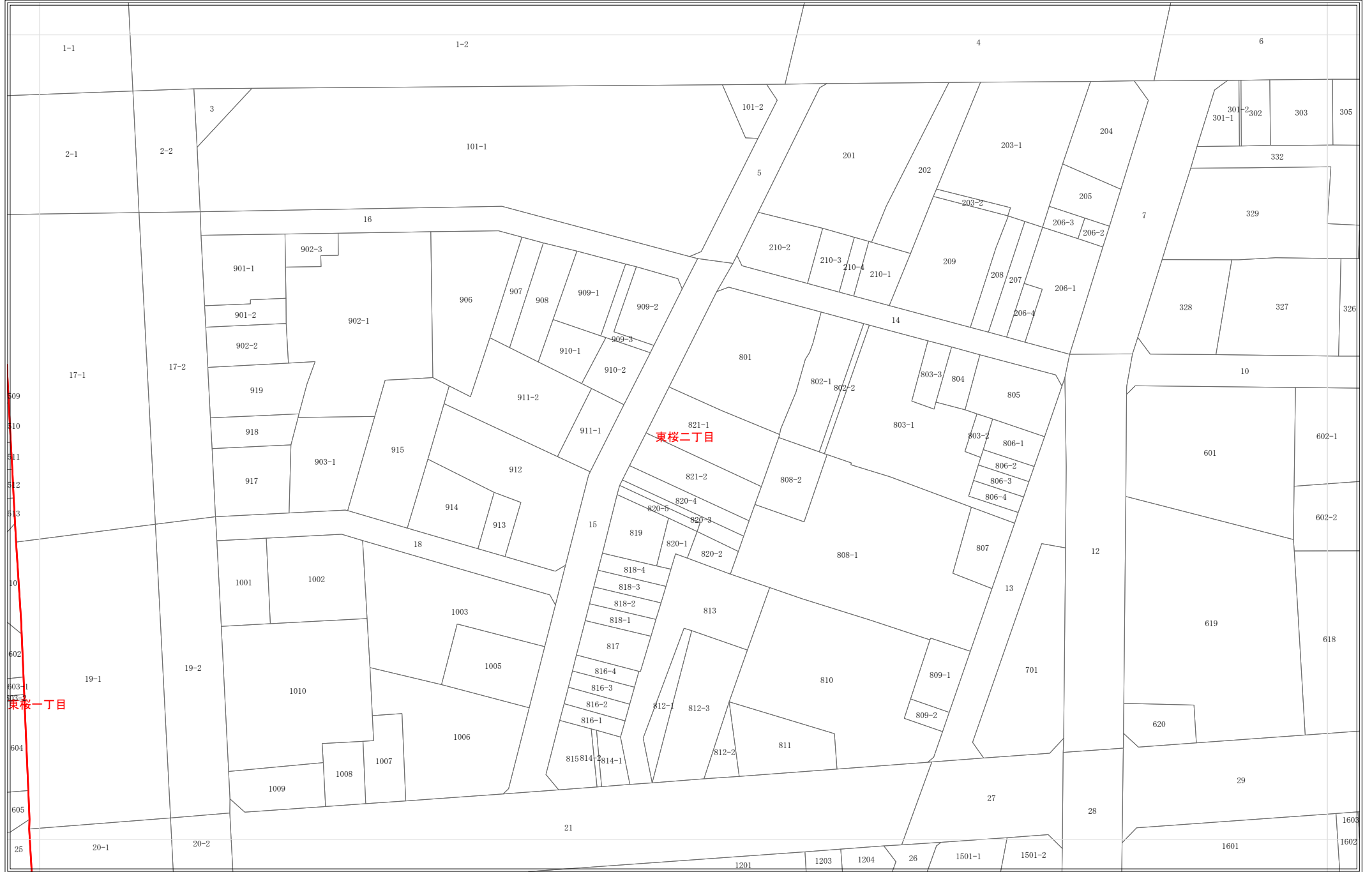
令和8年1月1日時点  
 ・この図面は課税のために作成した図面です。権利関係等の根拠になるものではありません。  
 ・無地番については、Nまたは名古屋市の内部管理番号（例：9876543-A）が表示されている場合があります。




1:1,200

# 地番参考図

1616	1617	1618
1670	1671	1672
1725	1726	1727



令和8年1月1日時点  
 ・この図面は課税のために作成した図面です。権利関係等の根拠になるものではありません。  
 ・無地番については、Nまたは名古屋市の内部管理番号（例：9876543-A）が表示されている場合があります。




1:1,200

1617	1618	1619
1671	1672	1673
1726	1727	1728



令和8年1月1日時点  
 ・この図面は課税のために作成した図面です。権利関係等の根拠になるものではありません。  
 ・無地番については、Nまたは名古屋市内部管理番号（例：9876543-A）が表示されている場合があります。




1:1,200

# 地番参考図

1618	1619	1620
1672	1673	1674
1727	1728	1729



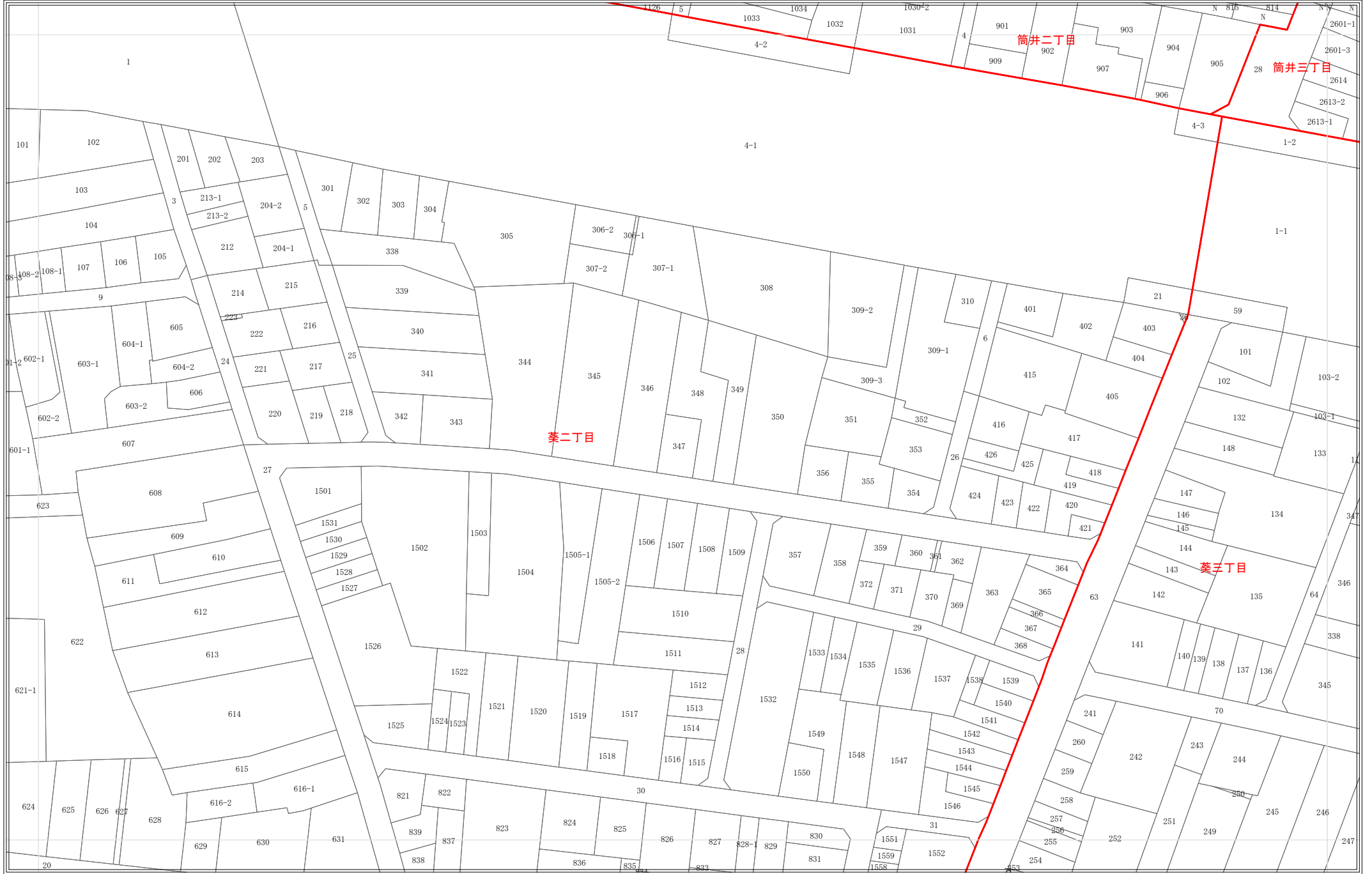
令和8年1月1日時点  
 ・この図面は課税のために作成した図面です。権利関係等の根拠になるものではありません。  
 ・無地番については、Nまたは名古屋市内部管理番号（例：9876543-A）が表示されている場合があります。



1:1,200

# 地番参考図

1619	1620	1621
1673	1674	1675
1728	1729	1730



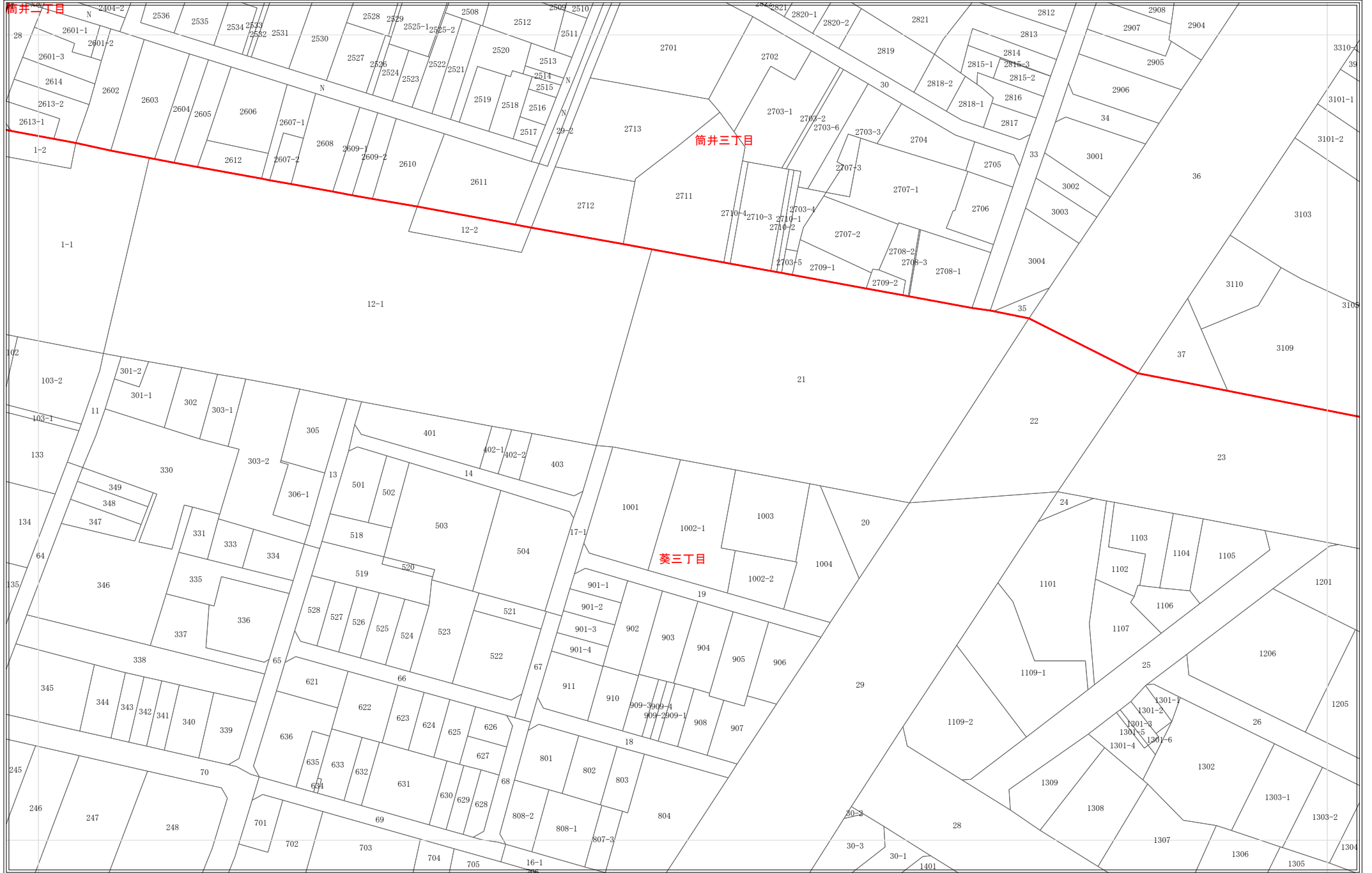
令和8年1月1日時点  
 ・この図面は課税のために作成した図面です。権利関係等の根拠になるものではありません。  
 ・無地番については、Nまたは名古屋市の内部管理番号（例：9876543-A）が表示されている場合があります。



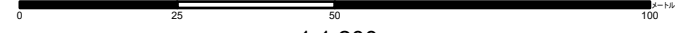
1:1,200

# 地番参考図

1620	1621	1622
1674	1675	1676
1729	1730	1731



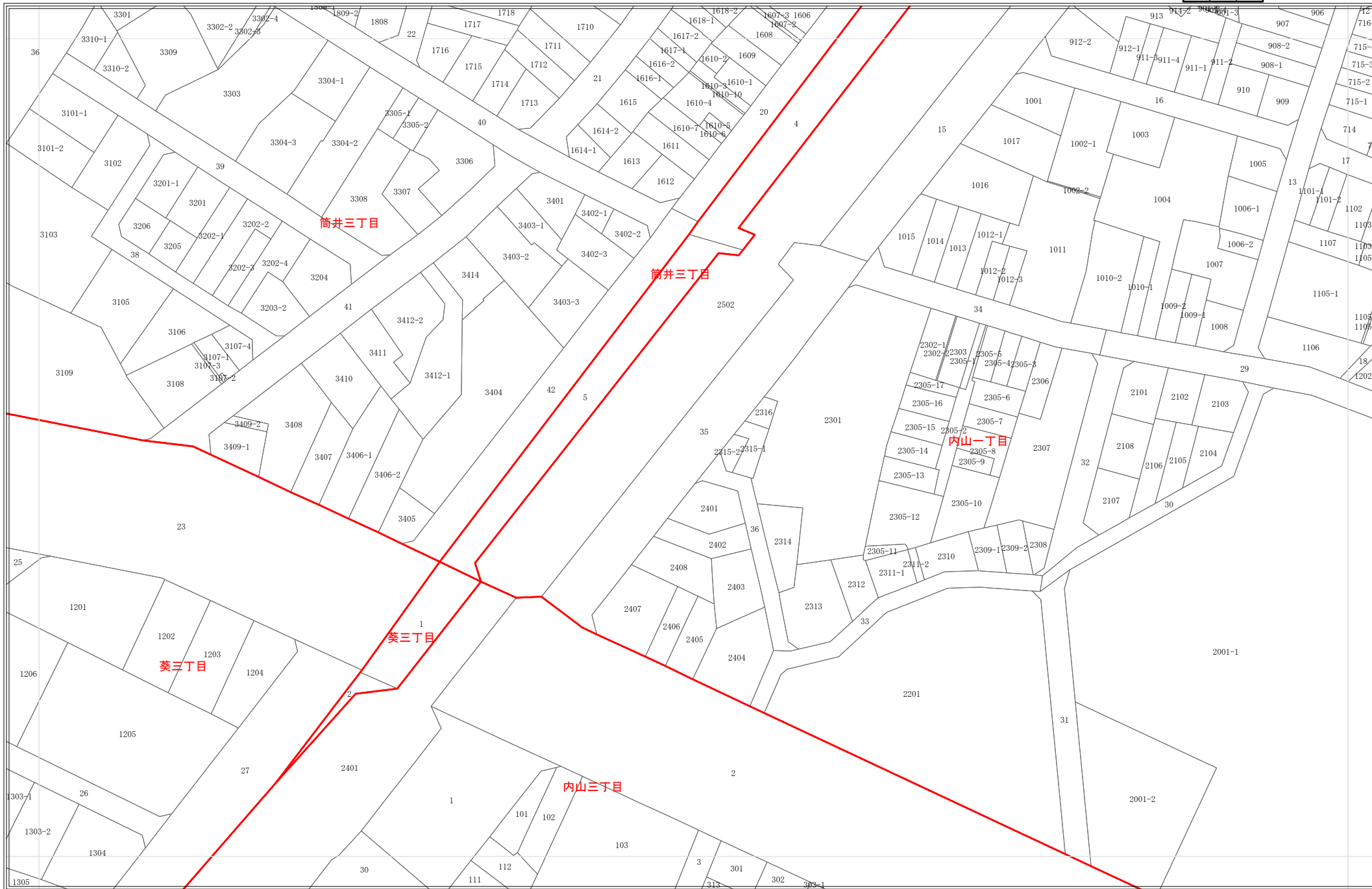
令和8年1月1日時点  
 ・この図面は課税のために作成した図面です。権利関係等の根拠になるものではありません。  
 ・無地番については、Nまたは名古屋市の内部管理番号（例：9876543-A）が表示されている場合があります。



1:1,200


# 地番参考図

1621	1622	1623
1675	1676	1677
1730	1731	1732



令和8年1月1日時点

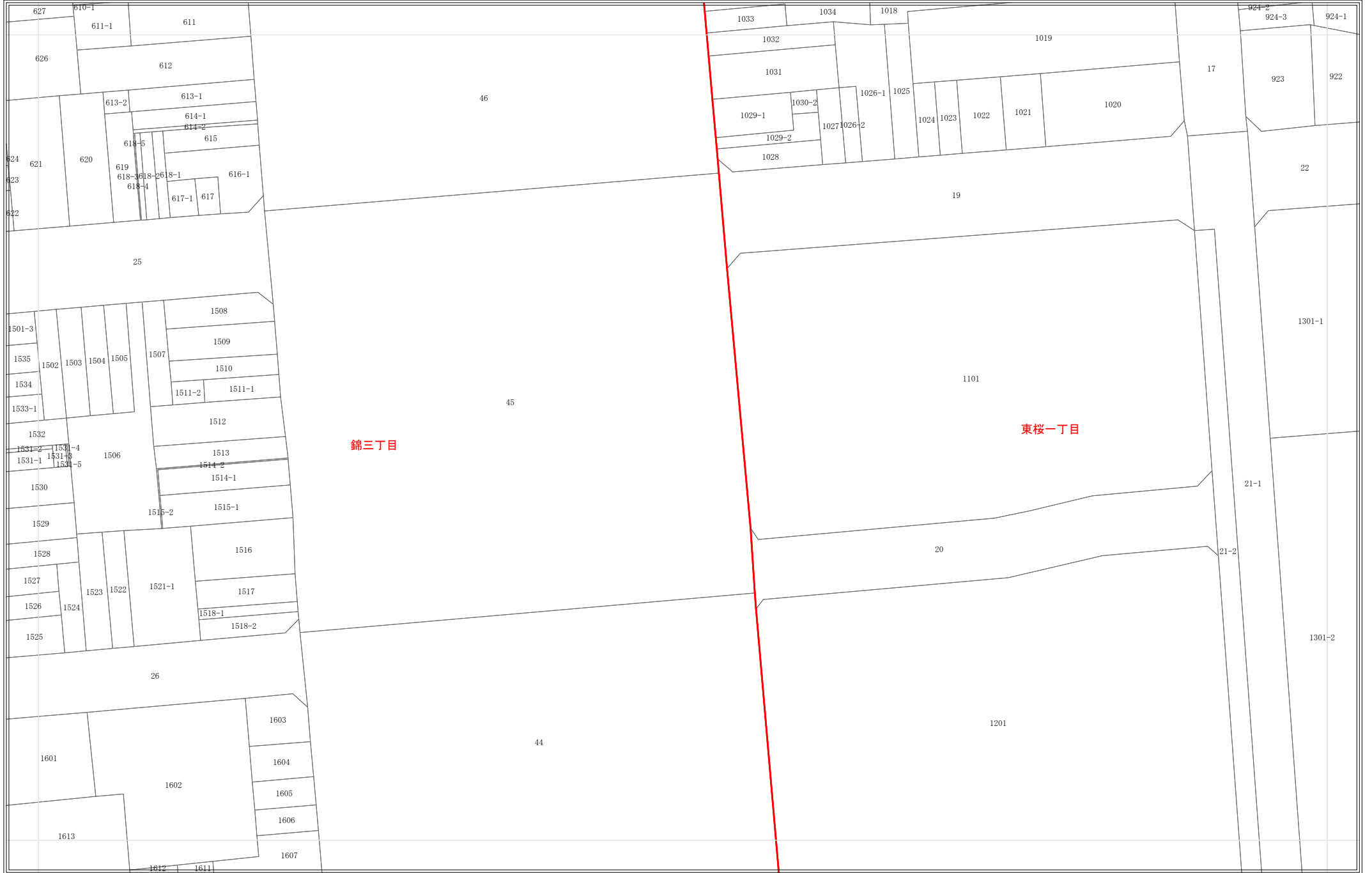
- ・この図面は課税のために作成した図面です。権利関係等の根拠になるものではありません。
- ・無地番については、Nまたは名古屋市の内部管理番号（例：9876543-A）が表示されている場合があります。



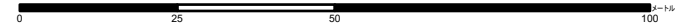
1:1,200

# 地番参考図

1668	1669	1670
1723	1724	1725
1778	1779	1780



令和8年1月1日時点  
 ・この図面は課税のために作成した図面です。権利関係等の根拠になるものではありません。  
 ・無地番については、Nまたは名古屋市の内部管理番号（例：9876543-A）が表示されている場合があります。

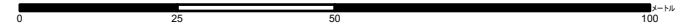


# 地番参考図

1669	1670	1671
1724	1725	1726
1779	1780	1781



令和8年1月1日時点  
 ・この図面は課税のために作成した図面です。権利関係等の根拠になるものではありません。  
 ・無地番については、Nまたは名古屋市内部管理番号（例：9876543-A）が表示されている場合があります。



1:1,200


# 地番参考図

1670	1671	1672
1725	1726	1727
1780	1781	1782



令和8年1月1日時点

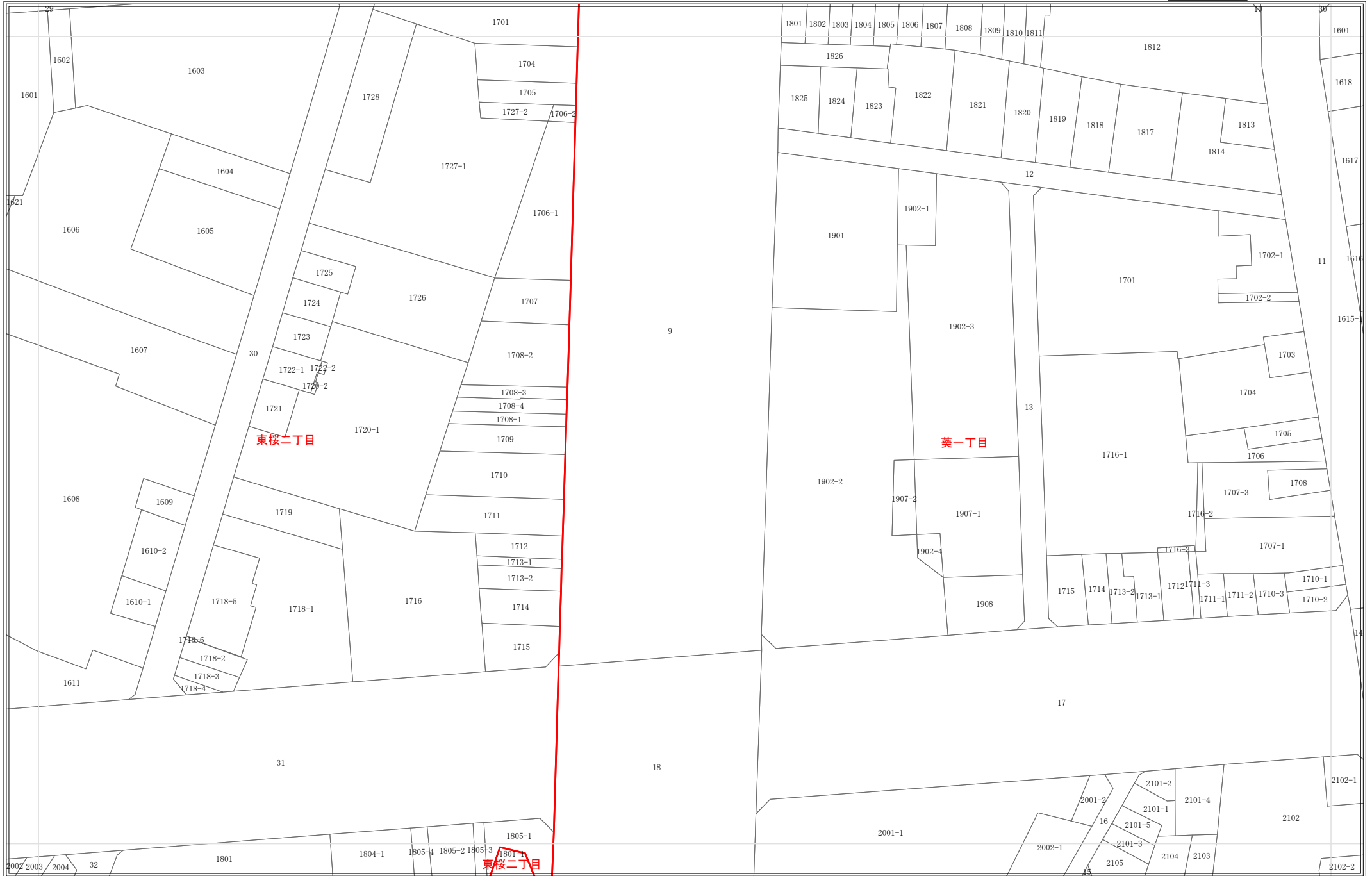
- ・この図面は課税のために作成した図面です。権利関係等の根拠になるものではありません。
- ・無地番については、Nまたは名古屋市の内部管理番号（例：9876543-A）が表示されている場合があります。



1:1,200

# 地番参考図

1671	1672	1673
1726	1727	1728
1781	1782	1783




令和8年1月1日時点  
 ・この図面は課税のために作成した図面です。権利関係等の根拠になるものではありません。  
 ・無地番については、Nまたは名古屋市の内部管理番号（例：9876543-A）が表示されている場合があります。

# 地番参考図

1672	1673	1674
1727	1728	1729
1782	1783	1784



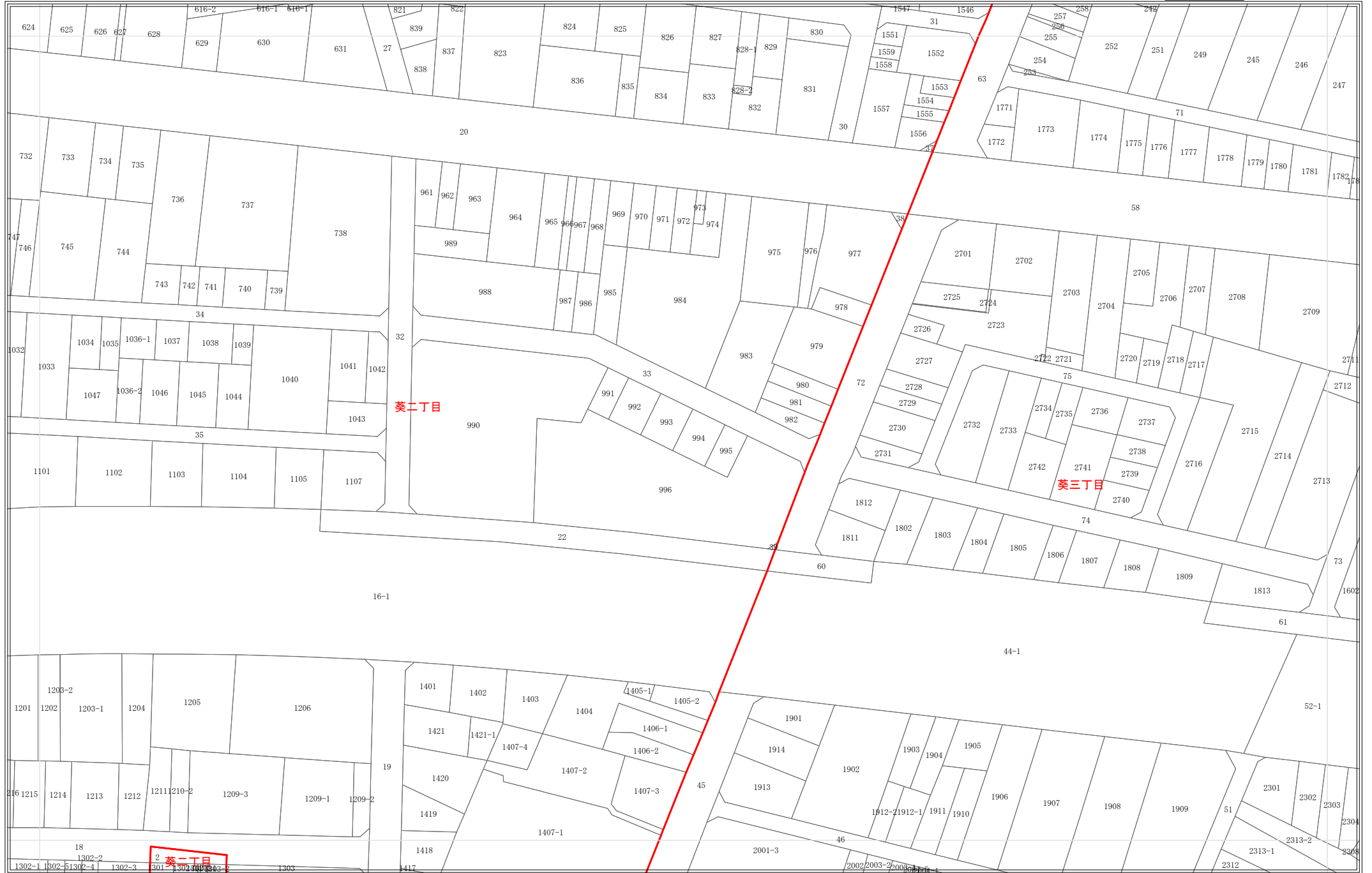
令和8年1月1日時点  
 ・この図面は課税のために作成した図面です。権利関係等の根拠になるものではありません。  
 ・無地番については、Nまたは名古屋市の内部管理番号（例：9876543-A）が表示されている場合があります。



1:1,200

# 地番参考図

1673	1674	1675
1728	1729	1730
1783	1784	1785




令和8年1月1日時点  
 ・この図面は課税のために作成した図面です。権利関係等の根拠になるものではありません。  
 ・無地番については、Nまたは名古屋市の内部管理番号（例：9876543-A）が表示されている場合があります。

# 地番参考図

1674	1675	1676
1729	1730	1731
1784	1785	1786



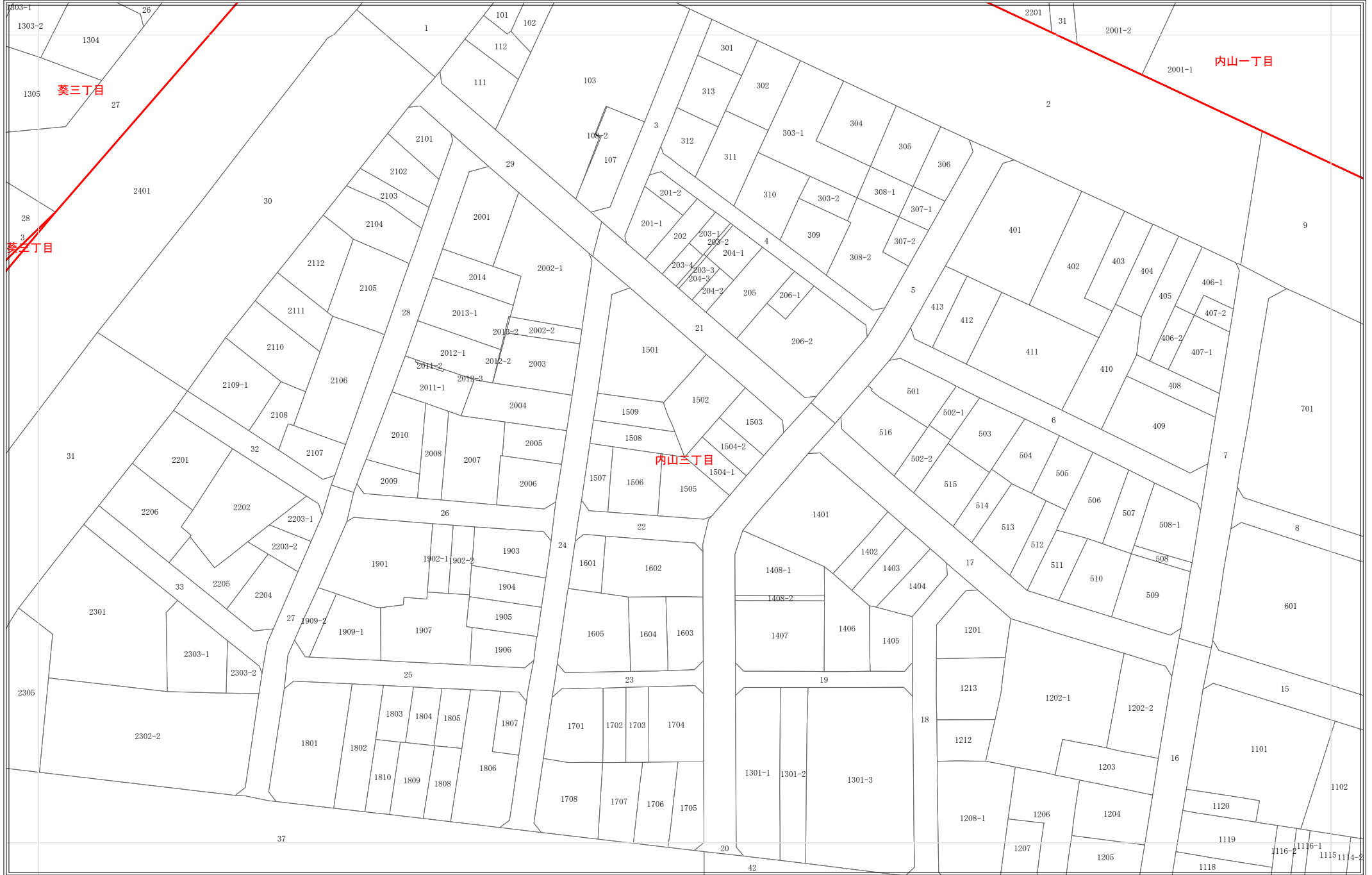
令和8年1月1日時点  
 ・この図面は課税のために作成した図面です。権利関係等の根拠になるものではありません。  
 ・無地番については、Nまたは名古屋市の内部管理番号（例：9876543-A）が表示されている場合があります。




1:1,200

# 地番参考図

1675	1676	1677
1730	1731	1732
1785	1786	1787



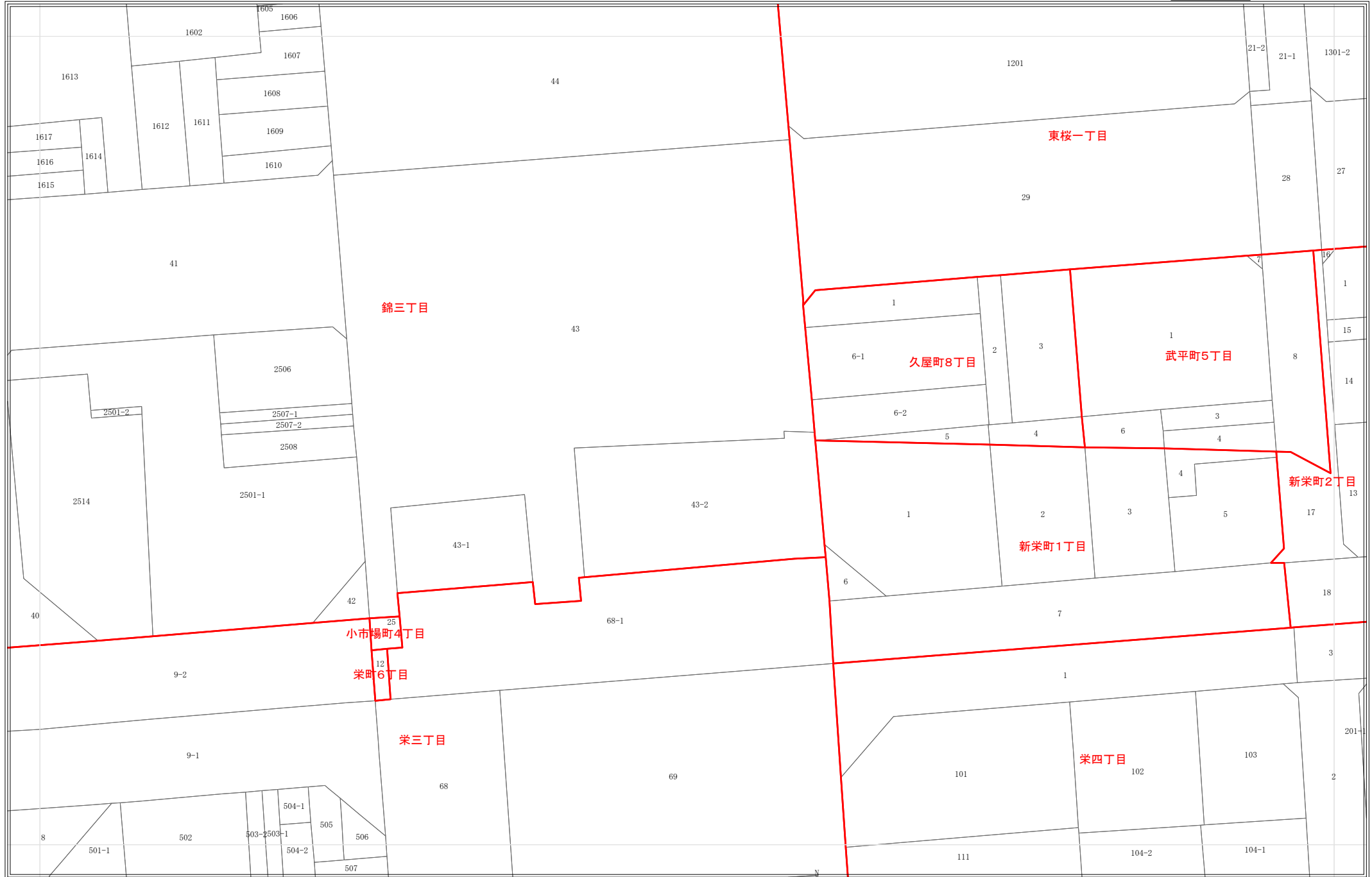
令和8年1月1日時点  
 ・この図面は課税のために作成した図面です。権利関係等の根拠になるものではありません。  
 ・無地番については、Nまたは名古屋市の内部管理番号（例：9876543-A）が表示されている場合があります。




1:1,200

# 地番参考図

1723	1724	1725
1778	1779	1780
1837	1838	1839



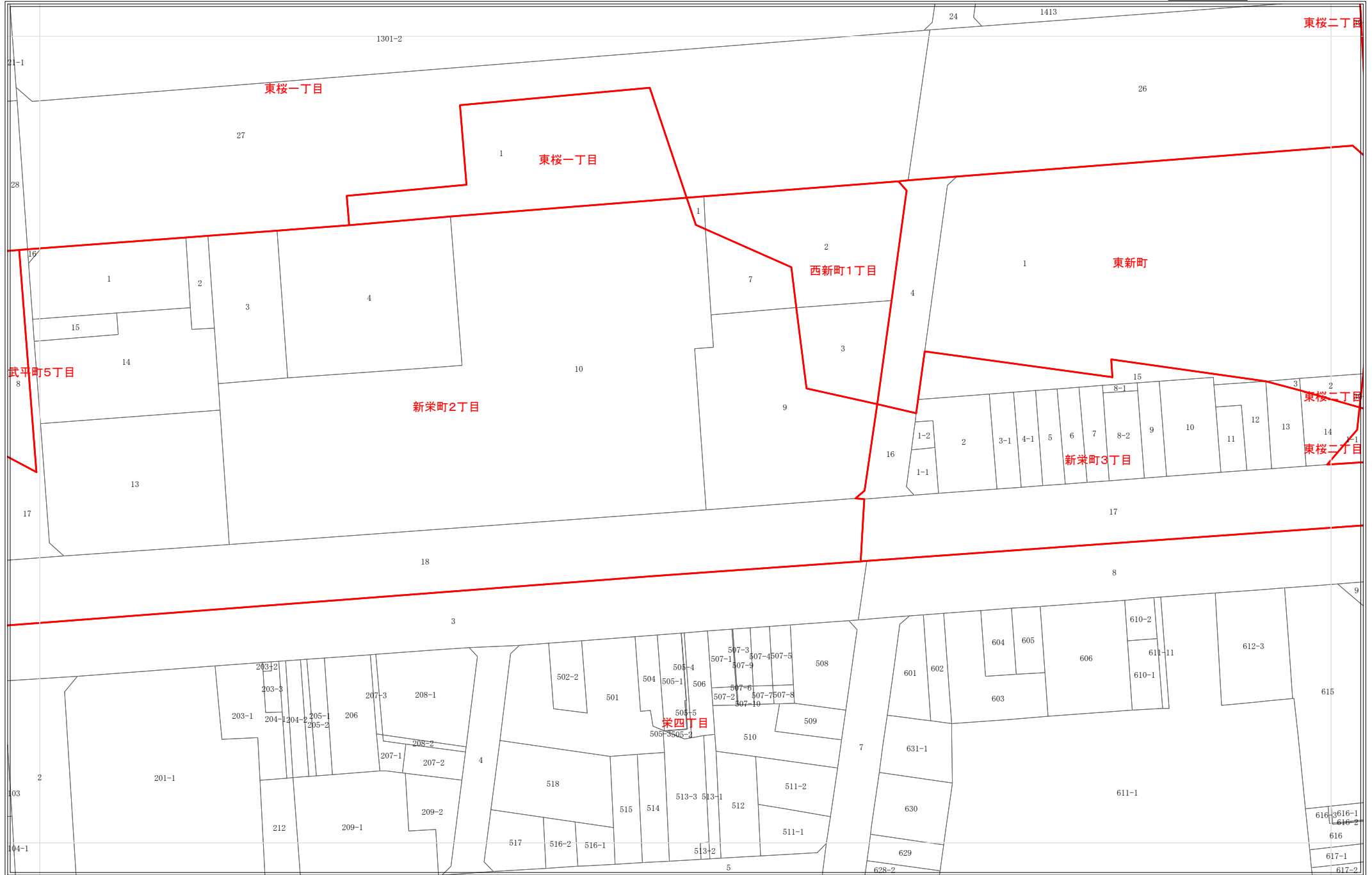
令和8年1月1日時点  
 ・この図面は課税のために作成した図面です。権利関係等の根拠になるものではありません。  
 ・無地番については、Nまたは名古屋市の内部管理番号（例：9876543-A）が表示されている場合があります。




1:1,200

# 地番参考図

1724	1725	1726
1779	1780	1781
1838	1839	1840



令和8年1月1日時点  
 ・この図面は課税のために作成した図面です。権利関係等の根拠になるものではありません。  
 ・無地番については、Nまたは名古屋市の内部管理番号（例：9876543-A）が表示されている場合があります。



1:1,200


# 地番参考図

1725	1726	1727
1780	1781	1782
1839	1840	1841



令和8年1月1日時点

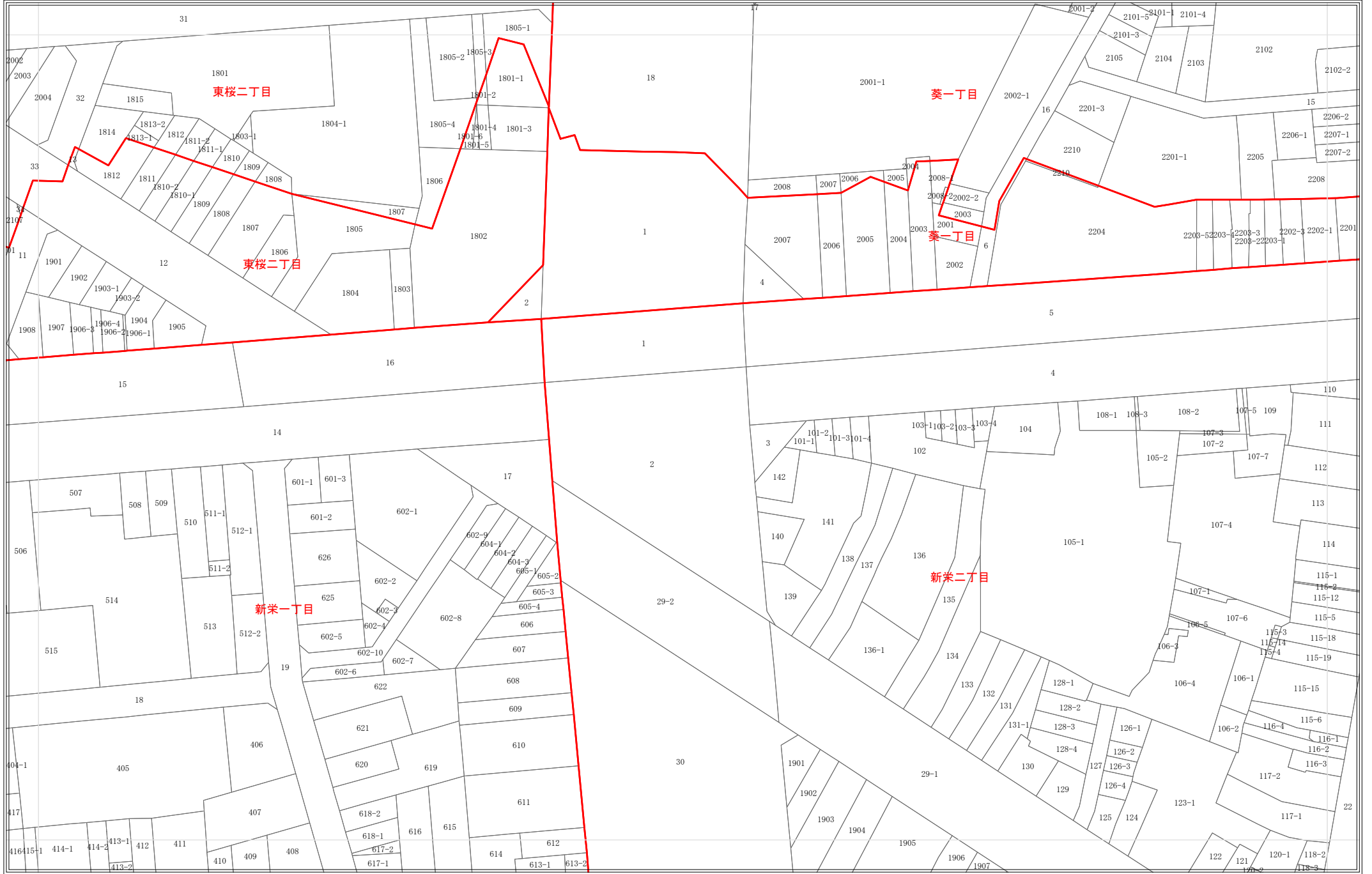
- ・この図面は課税のために作成した図面です。権利関係等の根拠になるものではありません。
- ・無地番については、Nまたは名古屋市の内部管理番号（例：9876543-A）が表示されている場合があります。



1:1,200

# 地番参考図

1726	1727	1728
1781	1782	1783
1840	1841	1842



令和8年1月1日時点  
 ・この図面は課税のために作成した図面です。権利関係等の根拠になるものではありません。  
 ・無地番については、Nまたは名古屋市の内部管理番号（例：9876543-A）が表示されている場合があります。

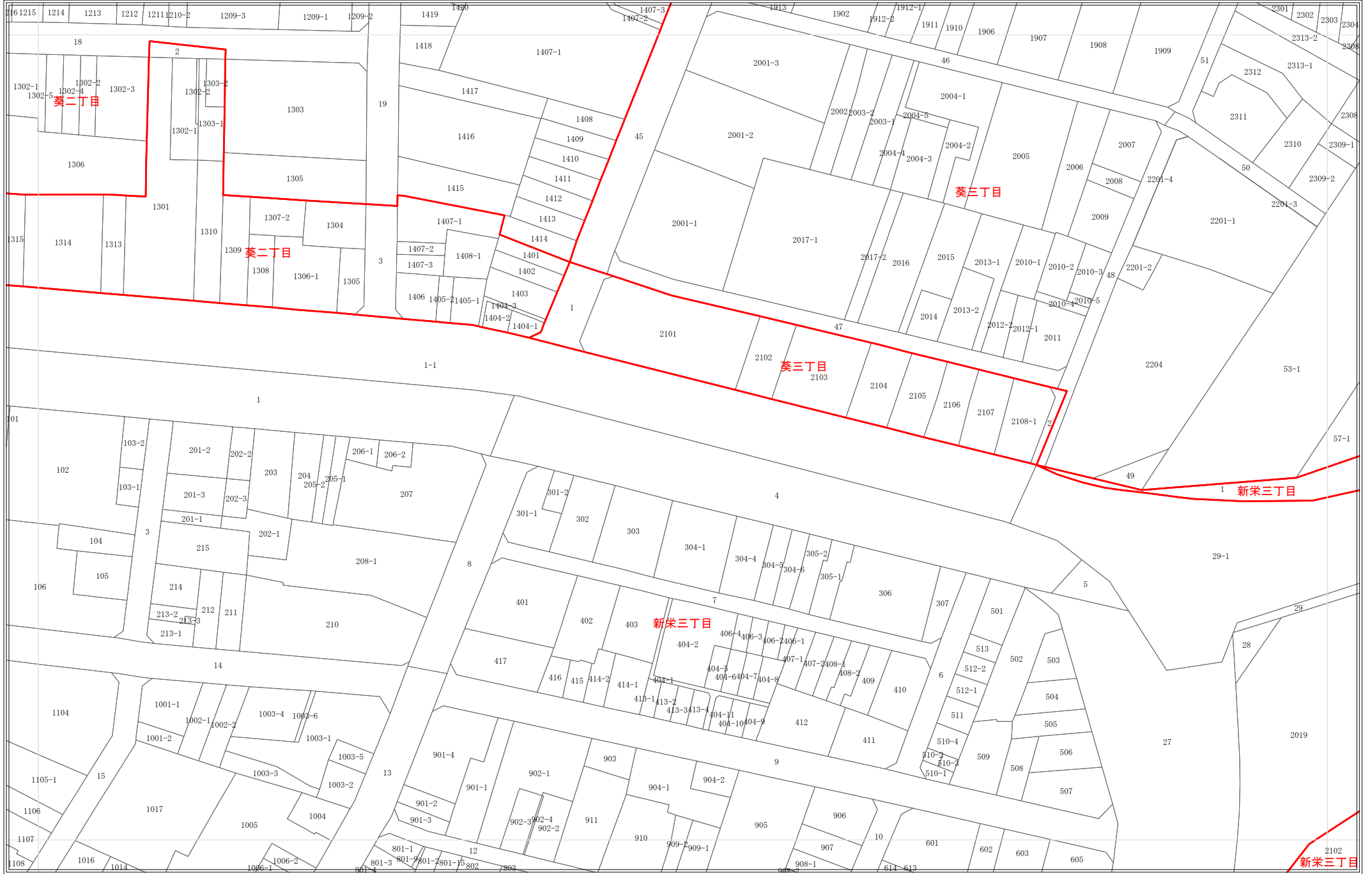


1:1,200



# 地番参考図

1728	1729	1730
1783	1784	1785
1842	1843	1844



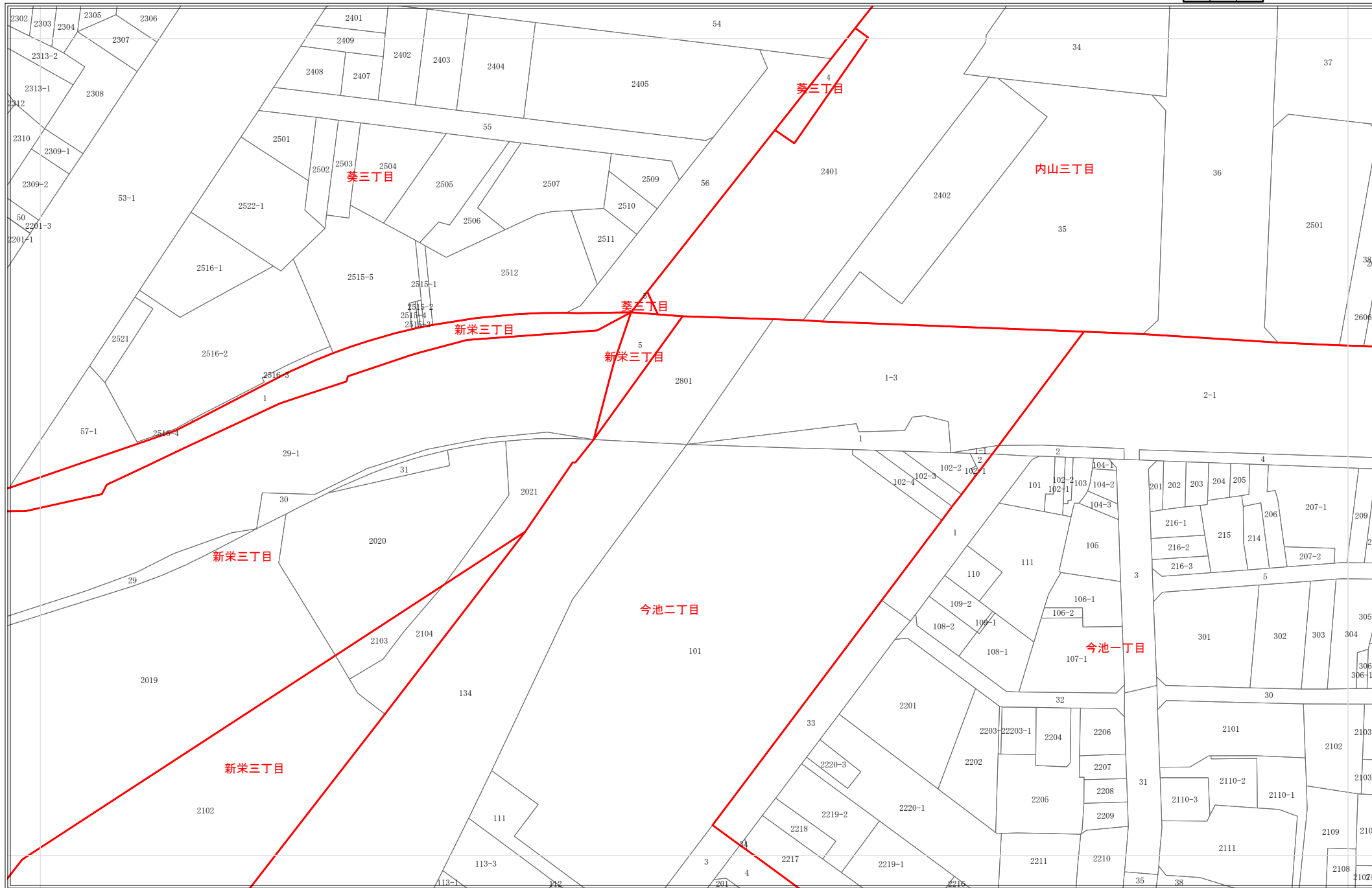
令和8年1月1日時点  
 ・この図面は課税のために作成した図面です。権利関係等の根拠になるものではありません。  
 ・無地番については、Nまたは名古屋市の内部管理番号（例：9876543-A）が表示されている場合があります。




1:1,200

# 地番参考図

1729	1730	1731
1784	1785	1786
1843	1844	1845



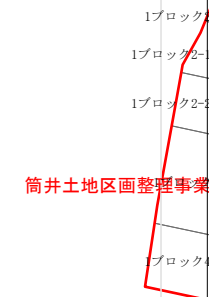

令和8年1月1日時点  
 ・この図面は課税のために作成した図面です。権利関係等の根拠になるものではありません。  
 ・無地番については、Nまたは名古屋市の内部管理番号（例：9876543-A）が表示されている場合があります。




1:1,200

# 地番参考図

1511	1512	1513
1565	1566	1567
1618	1619	1620

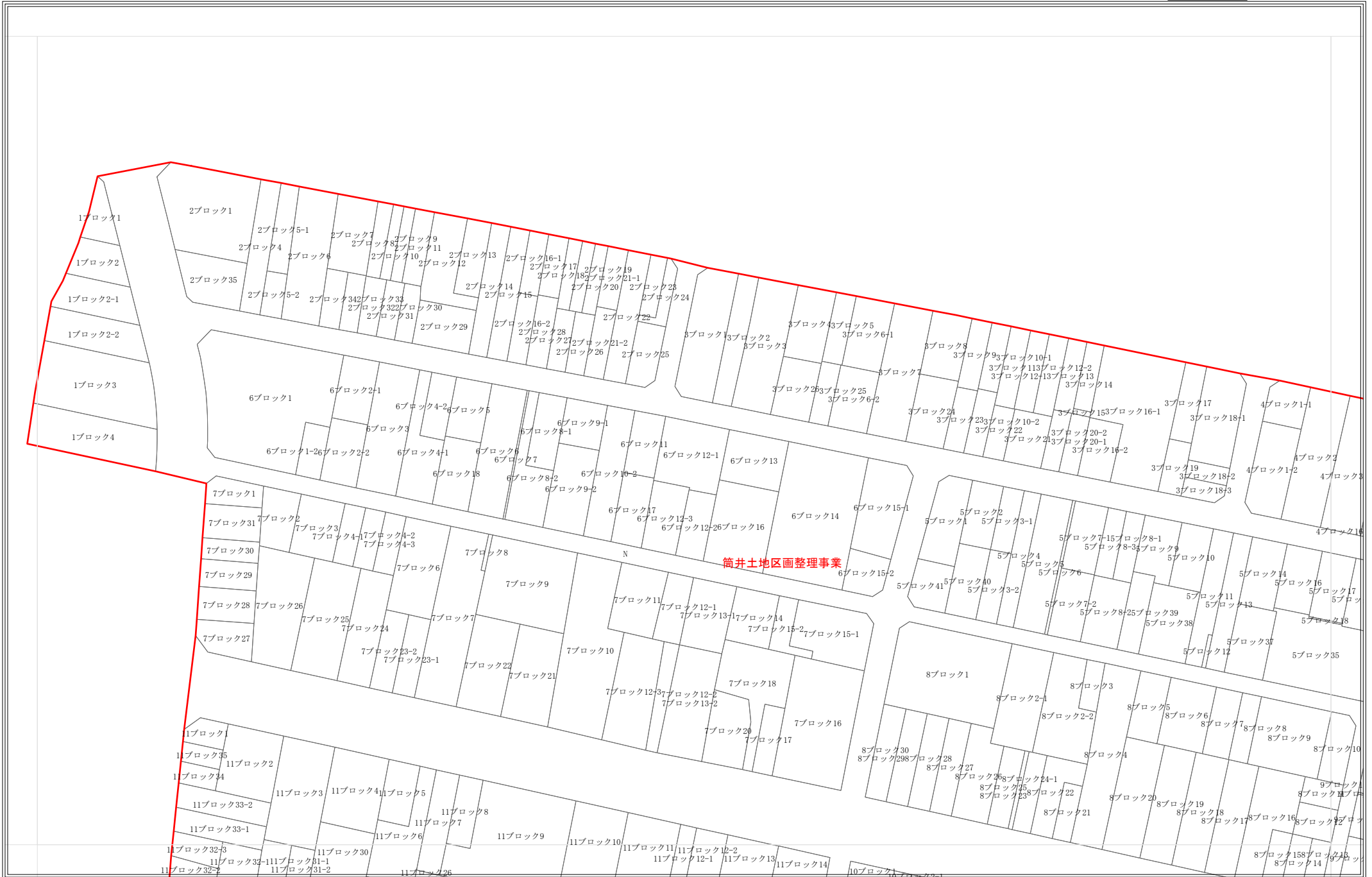


令和8年1月1日時点  
・この図面は課税のために作成した図面です。権利関係等の根拠になるものではありません。  
・無地番については、Nまたは名古屋市内部管理番号（例：9876543-A）が表示されている場合があります。




# 地番参考図

1512	1513	1514
1566	1567	1568
1619	1620	1621



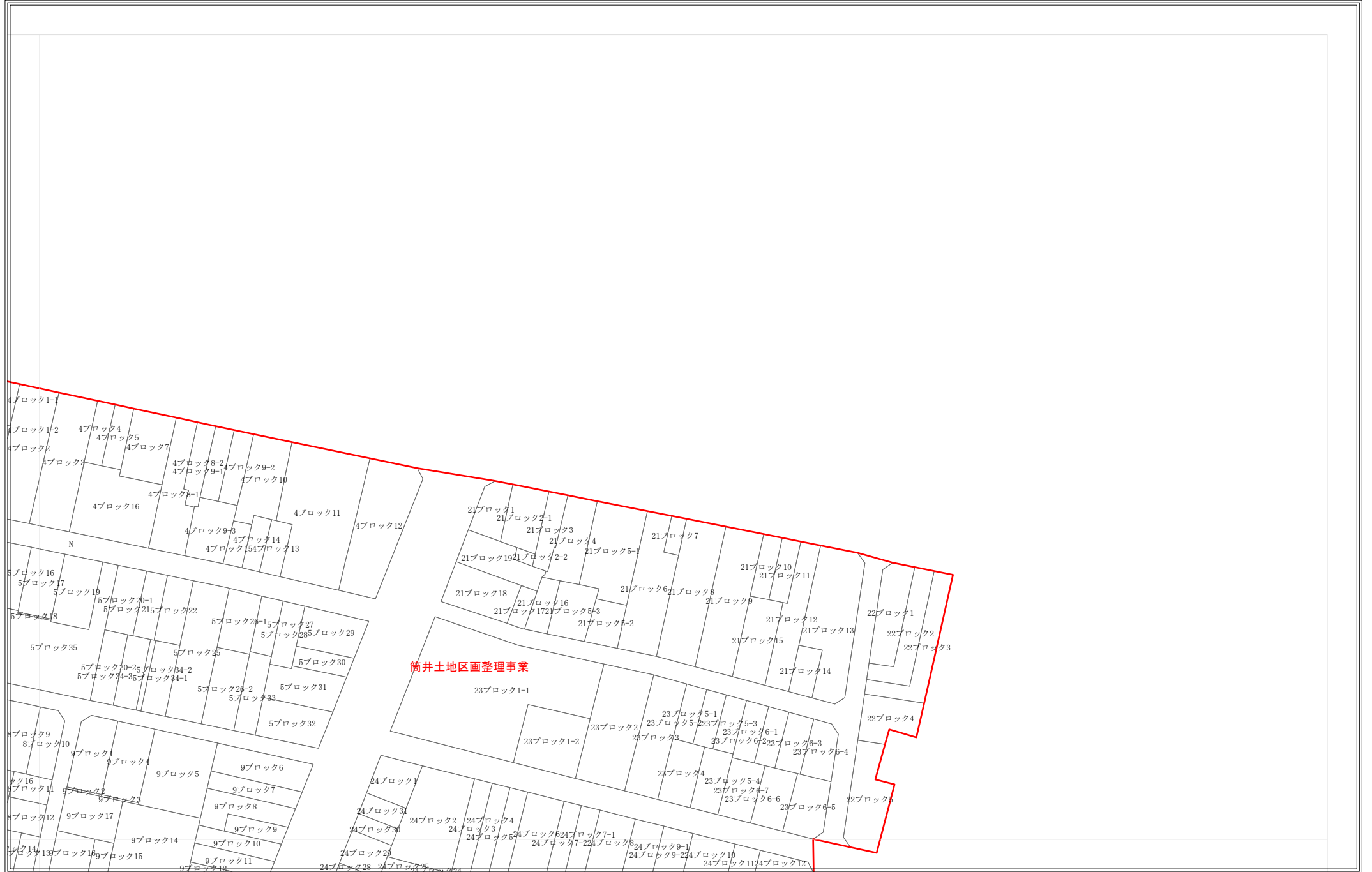
令和8年1月1日時点  
 ・この図面は課税のために作成した図面です。権利関係等の根拠になるものではありません。  
 ・無地番については、Nまたは名古屋市の内部管理番号（例：9876543-A）が表示されている場合があります。



1:1,200

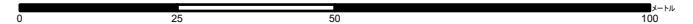
# 地番参考図

1513	1514	1515
1567	1568	1569
1620	1621	1622



筒井土地区画整理事業

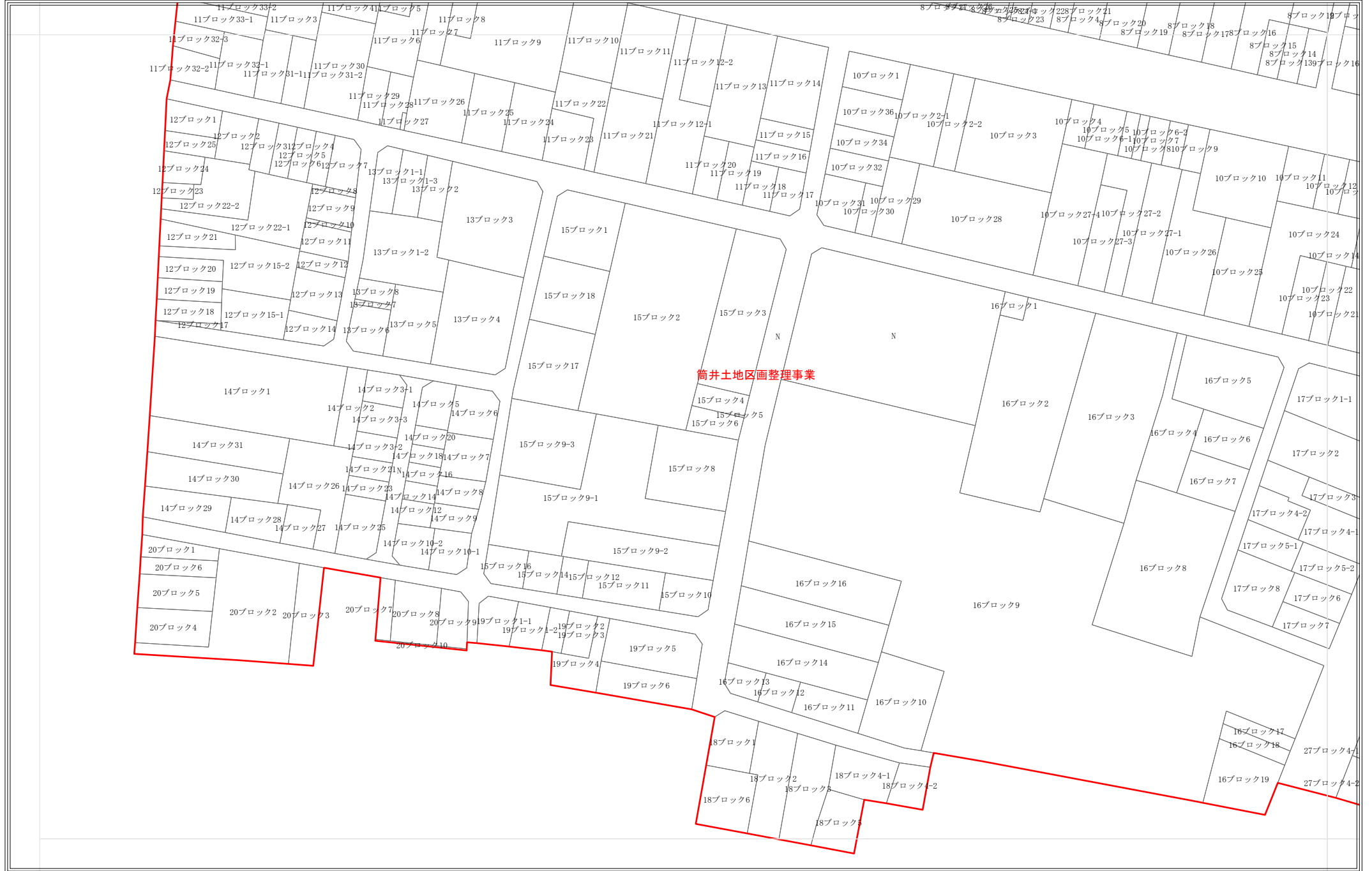
令和8年1月1日時点  
 ・この図面は課税のために作成した図面です。権利関係等の根拠になるものではありません。  
 ・無地番については、Nまたは名古屋市の内部管理番号（例：9876543-A）が表示されている場合があります。



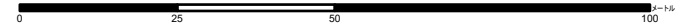
1:1,200

# 地番参考図

1566	1567	1568
1619	1620	1621
1673	1674	1675



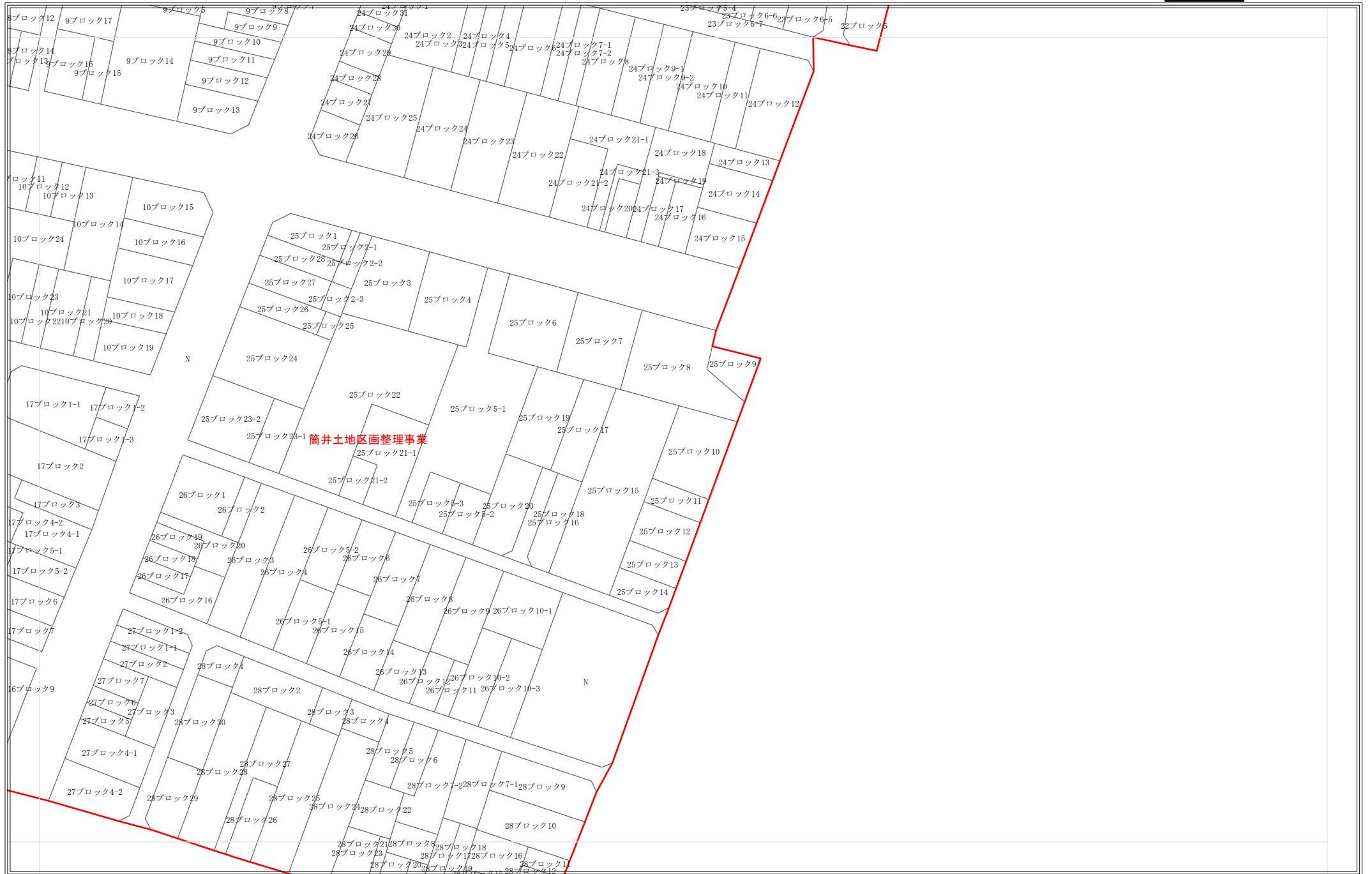
令和8年1月1日時点  
 ・この図面は課税のために作成した図面です。権利関係等の根拠になるものではありません。  
 ・無地番については、Nまたは名古屋市の内部管理番号（例：9876543-A）が表示されている場合があります。



1:1,200

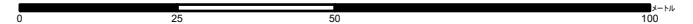
# 地番参考図

1567	1568	1569
1620	1621	1622
1674	1675	1676



令和8年1月1日時点

- ・この図面は課税のために作成した図面です。権利関係等の根拠になるものではありません。
- ・無地番については、Nまたは名古屋市の内部管理番号（例：9876543-A）が表示されている場合があります。



1:1,200

1674'

# 地番参考図

1619	1620	1621
1673	1674	1675
1728	1729	1730

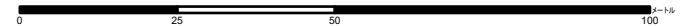


18ブロック6 18ブロック2  
**筒井土地区画整理事業**  
18ブロック3 18ブロック5

18ブロック4-2

16ブロック19

令和8年1月1日時点  
・この図面は課税のために作成した図面です。権利関係等の根拠になるものではありません。  
・無地番については、Nまたは名古屋市内部管理番号（例：9876543-A）が表示されている場合があります。




1:1,200

# 地番参考図


1620	1621	1622
1674	1675	1676
1729	1730	1731



1675'



令和8年1月1日時点  
・この図面は課税のために作成した図面です。権利関係等の根拠になるものではありません。  
・無地番については、Nまたは名古屋市内部管理番号（例：9876543-A）が表示されている場合があります。



1:1,200