索引図

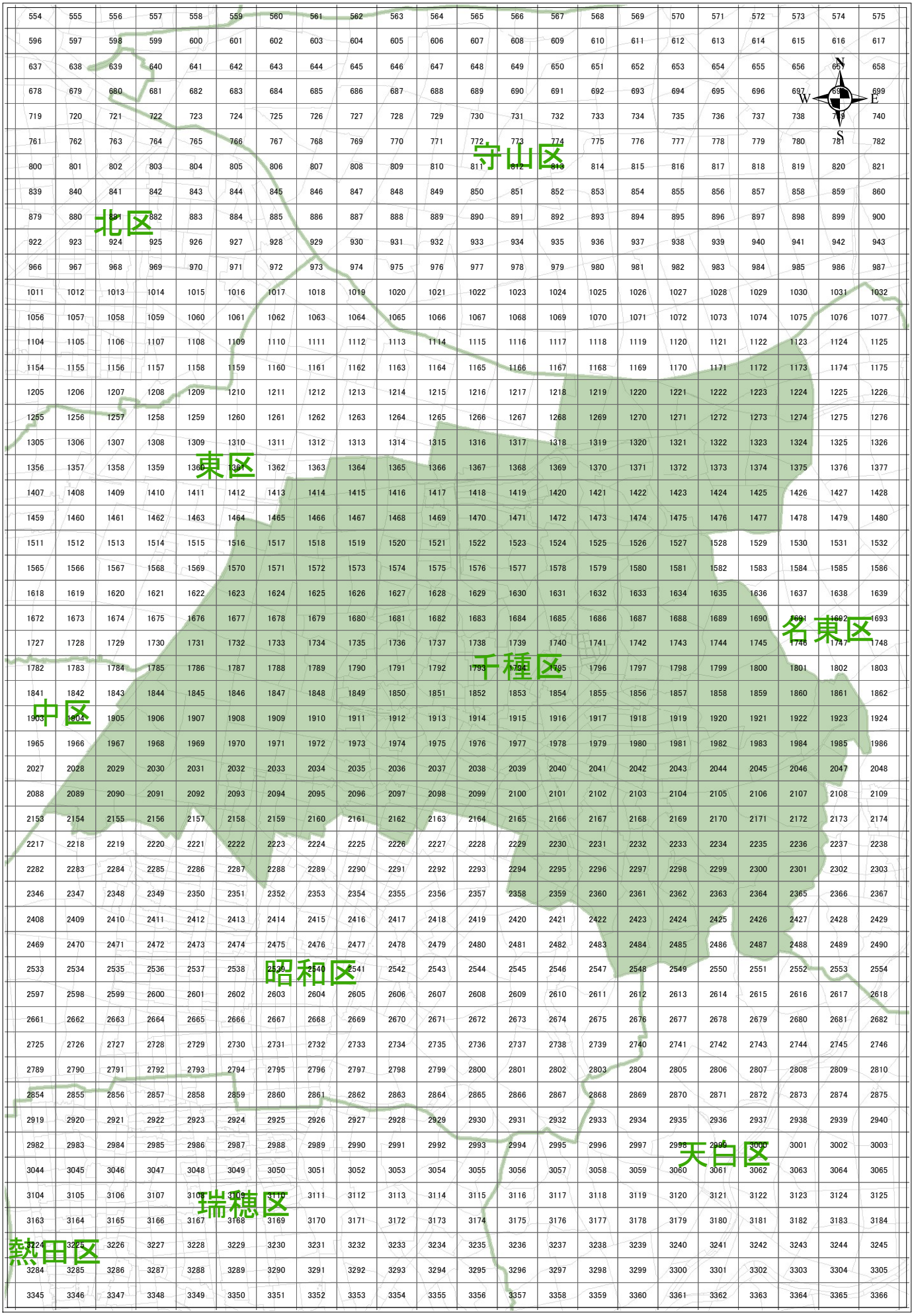

0 650 1,300 2,600 メートル

1:40,000

千種区　図面番号一覧

町字名	図面番号														
青柳町４丁目	2032	2033													
青柳町５丁目	2032	2033	2093	2094											
青柳町６丁目	2093	2094	2158	2159											
青柳町７丁目	2158	2159	2222	2287											
赤坂町１丁目	1368	1369	1417	1418	1419	1420									
赤坂町２丁目	1417	1418	1419	1471											
赤坂町３丁目	1417	1418	1419	1470	1471										
赤坂町４丁目	1417	1418	1469	1470	1471										
赤坂町５丁目	1469	1470	1471	1522											
赤坂町６丁目	1470	1522	1576												
赤坂町７丁目	1522	1576													
揚羽町１丁目	1368	1369	1419	1420											
揚羽町２丁目	1369	1420	1421	1472	1473										
朝岡町１丁目	2040														
朝岡町２丁目	2040	2041	2101												
朝岡町３丁目	2040	2041	2101	2102	2166	2167									
池上町１丁目	1741	1742	1796	1797											
池上町２丁目	1742	1797	1798												
池上町３丁目	1797	1798													
池下町２丁目	1790	1849	1850												
池下一丁目	1789	1848													
池下二丁目	1789	1790	1848	1849											
池園町１丁目	2100	2101	2165												
池園町２丁目	2100	2101	2165	2166											
猪高町大字猪子石字猪々道	1319	1320													
猪高町大字猪子石字山之端	1318	1319													
稲舟通１丁目	1977	2039													
稲舟通２丁目	2038	2039	2099	2100											
井上町	1984	2045	2046	2106											
今池一丁目	1785	1786	1787	1844	1845	1846									
今池二丁目	1785	1843	1844	1845	1905	1906	1907	1968	1969						

千種区　図面番号一覧

町字名	図面番号														
今池三丁目	1845	1846	1907	1908	1968	1969	1970	2030	2031	2032					
今池四丁目	1732	1733	1787	1788	1847										
今池五丁目	1787	1788	1846	1847	1908	1909	1971								
今池南	1908	1909	1970	1971	2032	2033									
上野一丁目	1416	1417	1468	1469											
上野二丁目	1468	1469	1520	1521											
上野三丁目	1520	1521	1573	1574	1575										
内山一丁目	1622	1623	1676	1677	1731	1732									
内山二丁目	1623	1624	1677	1678	1732	1733									
内山三丁目	1676	1730	1731	1732	1785	1786	1787								
大久手町５丁目	2032	2093													
大久手町６丁目	2093	2158													
大久手町７丁目	2157	2158	2221	2222											
大島町１丁目	2097	2098	2162	2163											
大島町２丁目	2097	2162	2163												
大島町３丁目	2162	2226													
大島町４丁目	2162	2226													
丘上町１丁目	1912	1913	1974	1975											
丘上町２丁目	1974	1975	2036	2037											
御棚町１丁目	1973	1974	2035	2036											
御棚町２丁目	1973	1974	2035	2036											
御棚町３丁目	2035	2036	2096	2097											
鏡池通１丁目	2098	2099													
鏡池通２丁目	2099	2164													
鏡池通３丁目	2099	2100	2164	2165											
鏡池通４丁目	2165	2166	2230												
覚王山通７丁目	1848	1849	1911												
覚王山通８丁目	1849	1911													
覚王山通９丁目	1911	1912													
霞ケ丘１丁目	1471	1472	1523	1524											
霞ケ丘２丁目	1472	1524	1525	1578	1579										

千種区　図面番号一覧

町字名	図面番号														
香流橋一丁目	1167	1170	1171	1172	1218	1220	1221	1222	1223	1272					
香流橋二丁目	1172	1173	1223	1224											
鹿子町１丁目	1856														
鹿子町２丁目	1855	1856	1918												
鹿子町３丁目	1855	1856	1917	1918											
鹿子町４丁目	1855	1917	1918												
鹿子町５丁目	1917	1918													
鹿子町６丁目	1917	1918	1979	1980											
鹿子町７丁目	1979	1980													
鹿子殿	1526	1527	1580	1581	1633	1634									
萱場一丁目	1363	1413	1414												
萱場二丁目	1363	1364	1414	1415											
唐山町１丁目	2041	2102	2167												
唐山町２丁目	2102	2103	2167	2168	2231	2232									
唐山町３丁目	2103	2168													
川崎町１丁目	2098	2099	2163	2164											
川崎町２丁目	2099	2164													
観月町１丁目	1912	1913	1975												
観月町２丁目	1913	1914	1975	1976	2037										
神田町	1517	1571	1623	1624	1625	1678									
菊坂町１丁目	1911	1912	1973												
菊坂町２丁目	1911	1912	1973	1974											
菊坂町３丁目	1912	1974													
北千種一丁目	1413	1414	1465	1466	1467	1517	1518	1519	1572						
北千種二丁目	1414	1415	1416	1466	1467	1468	1519								
北千種三丁目	1466	1467	1468	1518	1519	1520	1572	1573	1574						
希望ケ丘１丁目	1473	1474	1525	1526											
希望ケ丘２丁目	1472	1473	1524	1525	1526	1579	1580								
希望ケ丘３丁目	1474	1525	1526												
希望ケ丘４丁目	1526	1527	1580												
京命一丁目	1273	1274	1323	1324	1374	1375									

千種区　図面番号一覧

町字名	図面番号														
京命二丁目	1323	1374	1375	1425	1426										
清住町１丁目	1979	2041													
清住町２丁目	1979	1980	2041	2042											
清住町３丁目	2041	2042	2103												
桐林町１丁目	1910	1911	1973												
桐林町２丁目	1910	1911	1972	1973											
楠元町１丁目	1794	1853	1915												
楠元町２丁目	1915	1977													
幸川町１丁目	2164	2165													
幸川町２丁目	2165	2229													
幸川町３丁目	2165	2166	2229	2230	2294										
向陽町１丁目	1736	1737	1791												
向陽町２丁目	1735	1736	1790	1791											
向陽町３丁目	1735	1790	1791												
向陽一丁目	1735	1789	1790												
古出来一丁目	1464														
古出来三丁目	1362	1413	1465												
小松町５丁目	2032	2093													
小松町６丁目	2093	2158													
小松町７丁目	2158	2222													
桜が丘	1801	1802	1860	1861	1862	1922	1923	1924	1984	1985	2046				
山門町１丁目	1791	1792	1850	1851											
山門町２丁目	1850	1851	1912	1913											
下方町１丁目	1417	1469													
下方町３丁目	1469	1521													
下方町４丁目	1521														
下方町５丁目	1521	1575													
下方町６丁目	1574	1575	1628												
下方町７丁目	1575	1628													
松軒一丁目	1464	1465	1516	1517											
松軒二丁目	1465	1517	1571												

千種区　図面番号一覧

町字名	図面番号														
松竹町１丁目	1976	1977	2038	2039											
松竹町２丁目	1977	2038	2039												
汁谷町	1318	1319	1320	1369	1370	1371									
城木町１丁目	2033	2034	2094	2095											
城木町２丁目	2094	2095	2159	2160											
城木町３丁目	2159	2160	2223	2224											
城山町１丁目	1738	1739	1793	1794	1852										
城山町２丁目	1793	1794	1852	1853	1914	1915									
城山町３丁目	1853	1914	1915												
城山新町１丁目	1629	1630	1682	1683	1684	1738									
城山新町２丁目	1683	1684	1738	1739											
新池町１丁目	1980	1981	2042	2043											
新池町２丁目	1981	2042	2043												
新池町３丁目	2042	2043	2103	2104											
新池町４丁目	2043	2104													
新栄三丁目	1784	1785	1843	1844	1905	1966	1967								
新西一丁目	1222	1223	1272	1273											
新西二丁目	1173	1223	1224	1273	1274										
振甫町１丁目	1574	1575	1627	1628											
振甫町２丁目	1574	1626	1627	1680	1681										
振甫町３丁目	1627	1628	1680	1681	1682										
振甫町４丁目	1680	1681													
自由ケ丘１丁目	1577	1630	1631	1684	1685	1739									
自由ケ丘２丁目	1577	1578	1579	1630	1631	1632	1685	1740	1795						
自由ケ丘３丁目	1525	1578	1579	1580	1631	1632	1685	1686							
末盛通１丁目	1851	1912	1913												
末盛通２丁目	1913	1914													
末盛通３丁目	1914	1915	1976	1977											
末盛通４丁目	1915	1976	1977												
末盛通５丁目	1977	1978													
清明山一丁目	1364	1365	1415	1416											

千種区　図面番号一覧

町字名	図面番号														
清明山二丁目	1365	1416	1417												
園山町１丁目	2102	2166	2167	2230	2231										
園山町２丁目	2167	2231	2232												
園山町３丁目	2230	2231	2232	2296	2297										
高見一丁目	1679	1680	1681	1734	1735										
高見二丁目	1734	1735	1789	1790											
高峯町	2359	2360	2422												
竹越一丁目	1169	1220	1221	1270	1271	1320	1321								
竹越二丁目	1221	1222	1271	1272	1321										
田代町字岩谷	1681	1736	1737												
田代町字鹿子殿	1745	1746	1797	1798	1799	1800	1801	1857	1858	1859	1860	1919	1920	1921	1922
	1982	1983	1984												
田代町字瓶杁	1920	1921	1923	1981	1982	1983	1984	1985	2043	2044	2046	2104	2105	2107	2108
	2169	2170	2171	2172	2173	2233	2234	2235	2236	2237	2298	2299	2300	2362	2363
	2364	2424	2425	2485	2486	2549	2550								
田代町字唐山	2168	2169	2232	2233	2234	2298	2299	2363							
田代町字四観音道西	1628	1681	1682	1736	1737										
田代町字四観音道東	1628	1629	1682	1683	1737										
田代町字姫ケ池上	1682	1683	1737	1738											
田代町字蝮池上	1680	1681	1735	1736											
田代本通１丁目	1914	1975	1976												
田代本通２丁目	1975	1976	2037	2038											
田代本通３丁目	2037	2098													
田代本通４丁目	2098	2163													
田代本通５丁目	2162	2163													
谷口町	1365	1366	1416	1417											
千種一丁目	1905	1906	1967	1968	1969	2029	2030								
千種二丁目	1966	1967	2028	2029	2030	2089	2090	2091							
千種三丁目	2030	2031	2032	2090	2091	2092	2093								
千種町字赤塚	2157	2221	2222	2287	2288	2352									
千種町字茂左裏	1680														

千種区　図面番号一覧

町字名	図面番号														
千種通４丁目	2032														
千種通５丁目	2032	2093													
千種通６丁目	2092	2093	2157	2158											
千種通７丁目	2157	2158	2221												
茶屋坂通１丁目	1417														
茶屋坂通２丁目	1367	1368	1417	1418	1419										
茶屋が坂一丁目	1317	1366	1367	1368	1417	1418									
茶屋が坂二丁目	1317	1318	1368	1369											
千代が丘	1424	1425	1426	1476	1477	1478	1528	1529							
千代田橋一丁目	1167	1168	1218	1219	1268	1269	1318	1319							
千代田橋二丁目	1168	1169	1219	1220	1269	1270	1319	1320							
月ケ丘１丁目	1576	1628	1629	1630	1683										
月ケ丘２丁目	1576	1629	1630												
月ケ丘３丁目	1576	1577	1629	1630											
月見坂町１丁目	1851	1852													
月見坂町２丁目	1851	1852	1913	1914											
天白町大字植田字植田山	2235	2236	2237	2300	2301	2302	2363	2364	2365	2425	2426	2427	2486	2487	2488
	2551														
天満通１丁目	1417	1469	1470	1521	1522										
天満通２丁目	1521	1522	1575	1576	1628	1629									
東明町１丁目	1856	1857	1918	1919											
東明町２丁目	1856	1918	1919												
東明町３丁目	1918	1919													
東明町４丁目	1918	1919	1980	1981											
東明町５丁目	1919	1980	1981												
東明町６丁目	1919	1981													
東明町７丁目	1857	1919	1920	1981	1982										
徳川山町１丁目	1632	1685	1686	1740	1741										
徳川山町２丁目	1740	1741	1795	1796											
徳川山町３丁目	1741	1742	1796	1855											
徳川山町４丁目	1685	1686	1687	1740	1741	1742	1796								

千種区　図面番号一覧

町字名	図面番号														
徳川山町５丁目	1579	1580	1632	1633	1686										
徳川山町６丁目	1580	1632	1633	1686	1687	1742									
仲田一丁目	1624	1625	1678	1679	1733	1734									
仲田二丁目	1678	1733	1734	1788	1789	1847	1848								
鍋屋上野町字北山	1368	1369	1419	1420	1471										
鍋屋上野町字汁谷	1318	1319	1320	1419	1420	1471	1472	1473	1474	1524					
鍋屋上野町字谷口	1417														
鍋屋上野町字東浦	1368														
鍋屋上野町字東脇	1417	1469	1470												
鍋屋上野町字不動	1318	1368	1369												
鍋屋上野町字道上	1417	1418													
南明町１丁目	2095	2096	2161												
南明町２丁目	2095	2096	2160	2161											
南明町３丁目	2160	2224													
仁座町	2230	2231	2295	2296	2297	2359	2360	2361	2422	2483					
西崎町１丁目	2037	2038	2039	2099											
西崎町２丁目	2037	2038	2098	2099											
西崎町３丁目	2098	2099													
西山元町１丁目	1736	1737	1791	1792											
西山元町２丁目	1791	1792	1850												
西山元町３丁目	1790	1791	1849	1850											
日進通１丁目	2033	2034	2095												
日進通２丁目	2034	2095													
日進通３丁目	2035	2095	2096												
日進通４丁目	2096	2097													
日進通５丁目	2036	2097													
日進通６丁目	2097	2098													
猫洞通１丁目	1797	1798	1856	1857											
猫洞通２丁目	1797	1856													
猫洞通３丁目	1796	1797	1855	1856											
猫洞通４丁目	1855	1916	1917												

千種区　図面番号一覧

町字名	図面番号														
猫洞通５丁目	1916	1978													
萩岡町	2360	2361	2422	2423	2483	2484	2547	2548							
橋本町１丁目	1916	1917	1978	1979											
橋本町２丁目	1917	1978	1979												
橋本町３丁目	1978	1979	2040	2041											
花田町１丁目	2088	2089	2153	2154											
花田町２丁目	2154	2218													
花田町３丁目	2155														
春岡通５丁目	2033	2094													
春岡通６丁目	2094	2159	2223												
春岡通７丁目	2158	2159	2222	2223	2287	2288	2352								
春岡一丁目	1847	1848	1849	1909	1910	1911	1971	1972							
春岡二丁目	1971	1972	2033	2034											
春里町１丁目	1684	1739	1794	1853											
春里町２丁目	1684	1685	1739	1740	1794	1795	1853								
春里町３丁目	1740	1794	1795	1853											
春里町４丁目	1740	1794	1795	1853	1854										
光が丘一丁目	1271	1320	1321	1322	1371	1372	1373								
光が丘二丁目	1371	1372	1373	1422	1423	1424	1475	1476	1528						
東千種台	1122	1123	1171	1172	1173										
東山通１丁目	1977	1978	2040												
東山通２丁目	2040	2041													
東山通３丁目	2041	2042	2102												
東山通４丁目	2041	2042	2102	2103											
東山通５丁目	2103	2104	2168	2169											
東山元町１丁目	2168	2232	2297												
東山元町２丁目	2168	2232	2233	2297	2298	2361	2362								
東山元町３丁目	2233	2298	2362												
東山元町４丁目	2361	2362	2424												
東山元町５丁目	2424	2425	2485	2486	2549										
東山元町６丁目	2232	2297	2361	2362	2423	2424	2484	2485	2548	2549					

千種区　図面番号一覧

町字名	図面番号														
日岡町１丁目	2096	2097	2162												
日岡町２丁目	2096	2097	2161	2162											
日岡町３丁目	2161	2162													
姫池通１丁目	1683	1738													
姫池通２丁目	1738	1793	1852												
姫池通３丁目	1852	1914													
日和町１丁目	1795														
日和町２丁目	1795	1854													
日和町３丁目	1853	1854													
日和町４丁目	1795	1796	1854	1855											
日和町５丁目	1854	1855	1916	1917											
吹上一丁目	2088	2089	2090	2154	2155	2218	2219								
吹上二丁目	2090	2091	2092	2155	2156	2157	2220	2221							
富士見台１丁目	1369	1370	1420	1421	1473										
富士見台２丁目	1421	1422	1473	1474											
富士見台３丁目	1371	1421	1422	1474											
富士見台４丁目	1422	1423	1474	1475	1526	1527									
富士見台５丁目	1475	1476	1527	1528											
不老町	2229	2230	2294	2295	2359										
平和が丘三丁目	1802	1861													
平和公園一丁目	1527	1528	1581	1582	1634	1635	1688	1689							
平和公園二丁目	1633	1634	1687	1688	1689	1742	1743	1744	1797	1798	1799				
平和公園三丁目	1635	1636	1689	1690	1744	1745	1798	1799	1800						
法王町１丁目	1737	1738	1792												
法王町２丁目	1737	1738	1792	1793	1851	1852									
豊年町	1516	1517	1570	1571	1622	1623	1624								
星ケ丘１丁目	1984	1985	2046	2047	2107	2108									
星ケ丘２丁目	1862	1923	1924	1985	1986	2047									
星が丘元町	2045	2046	2105	2106	2107	2108	2170	2171	2172	2173					
穂波町１丁目	1914	1976	1977												
穂波町２丁目	1976	2038													

千種区　図面番号一覧

町字名	図面番号														
穂波町３丁目	1976	2037	2038												
堀割町１丁目	1849	1850	1911	1912											
堀割町２丁目	1850	1912													
星が丘山手	1982	1983	1984	2043	2044	2045	2046	2104	2105	2106					
丸山町１丁目	1972	1973	2034	2035											
丸山町２丁目	1972	2034	2035												
丸山町３丁目	2034	2035	2095	2096											
御影町１丁目	1318	1369	1370	1420	1421										
御影町２丁目	1370	1371	1421	1422											
見附町１丁目	2039	2040	2100	2101											
見附町２丁目	2039	2100													
見附町３丁目	2099	2100	2165												
南ケ丘１丁目	1470	1471	1522	1523	1576	1577									
南ケ丘２丁目	1523	1524	1577	1578	1630										
宮根台一丁目	1271	1272	1273	1321	1322	1323									
宮根台二丁目	1322	1323	1373	1374	1424	1425									
宮の腰町	1265	1266	1315	1316	1317	1366	1367	1368	1417						
宮東町	2229	2294	2295	2358	2359										
本山町１丁目	1854	1916	1917												
本山町２丁目	1854	1916	1978												
本山町３丁目	1853	1854	1915	1916											
本山町４丁目	1915	1916	1977	1978											
八雲町	2358	2359	2421												
山添町１丁目	1975	2036	2037												
山添町２丁目	2036	2037	2097	2098											
山手通１丁目	2359														
四谷通	2230	2231	2295	2296	2359	2360									
四谷通１丁目	1977	1978	2039	2040	2101										
四谷通２丁目	2040	2101													
四谷通３丁目	2101	2166	2230												
若水一丁目	1517	1518	1571	1572	1624	1625	1679								

千種区　図面番号一覧

町字名	図面番号														
若水二丁目	1572	1573	1625	1626	1679	1680									
若水三丁目	1519	1573	1574	1626	1627	1680									
田代町堀割	1849	1911	1912												
田代町城山	1793														
田代町小坂下	1849	1911	1912												
千種町豊前	1516	1570	1622	1623											
千種町車田	2157	2221													
鍋屋上野町天神前	1470	1522													
鍋屋上野町松坂	1522	1576													
鍋屋上野町江ヶ山	1417	1418	1470												
矢田南二丁目	1363	1413	1414												
中道町２丁目	2092	2157													
千種本町７丁目	2092	2157													
千種町馬走	2156														
吹上本町三丁目	2155	2156													
若水町１丁目	1574														
若水町２丁目	1574	1626	1627	1680											
若水町３丁目	1680														
葵三丁目	1676	1730	1731	1785											
大松町	1516														
筒井三丁目	1622	1676													

1122

地番参考図

1073	1074	1075
1121	1122	1123
1171	1172	1173

令和8年1月1日時点
・この図面は課税のために作成した図面です。権利関係等の根拠になるものではありません。
・無地番については、Nまたは名古屋市の内部管理番号（例：9876543-A)が表示されている場合があります。

0 25 50 100 メートル

1:1,200

1123

地番参考図

1074	1075	1076
1122	1123	1124
1172	1173	1174

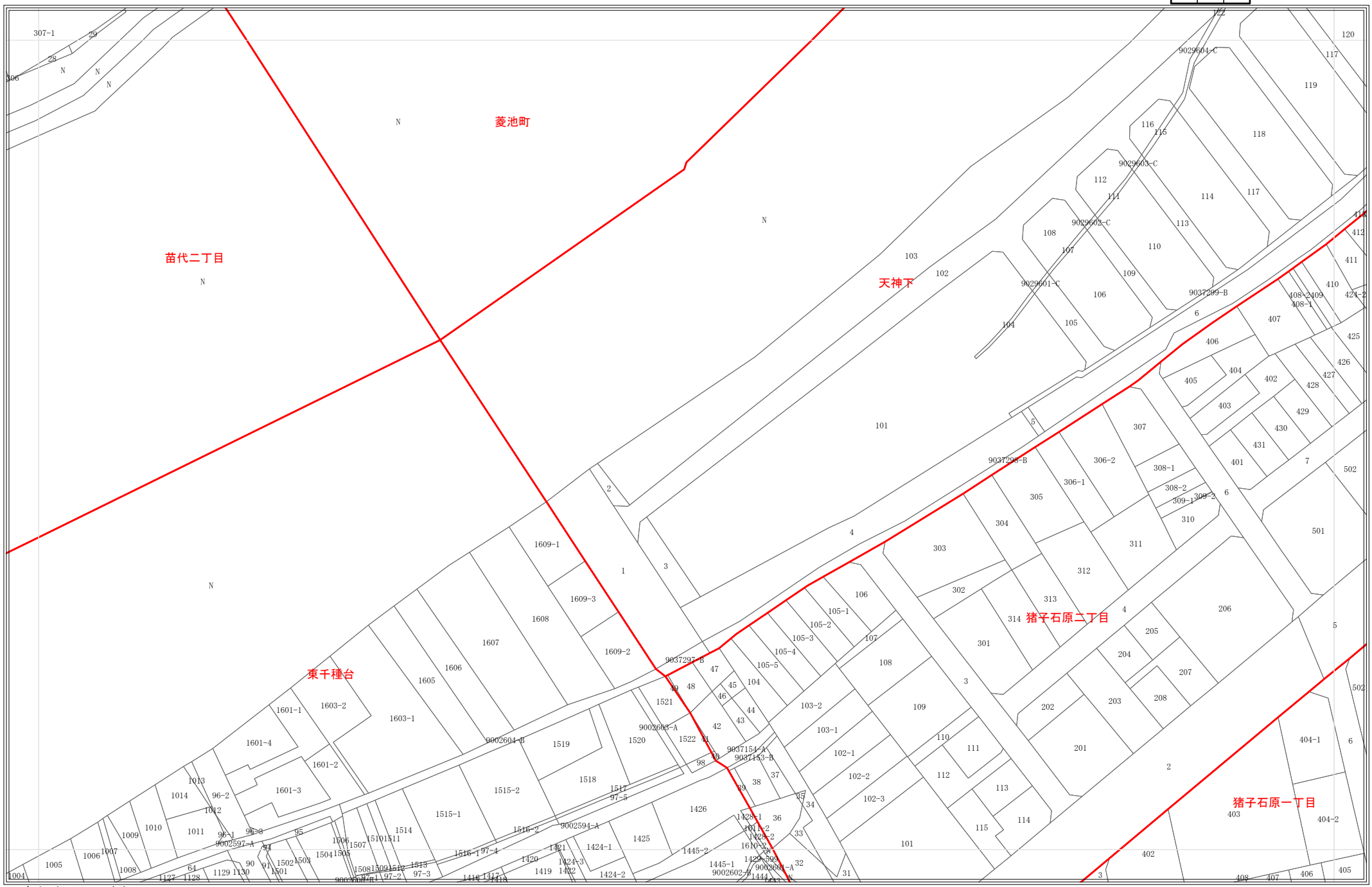

令和8年1月1日時点
・この図面は課税のために作成した図面です。権利関係等の根拠になるものではありません。
・無地番については、Nまたは名古屋市の内部管理番号（例：9876543-A)が表示されている場合があります。

0 25 50 100 メートル

1:1,200

1167

地番参考図

1116	1117	1118
1166	1167	1168
1217	1218	1219

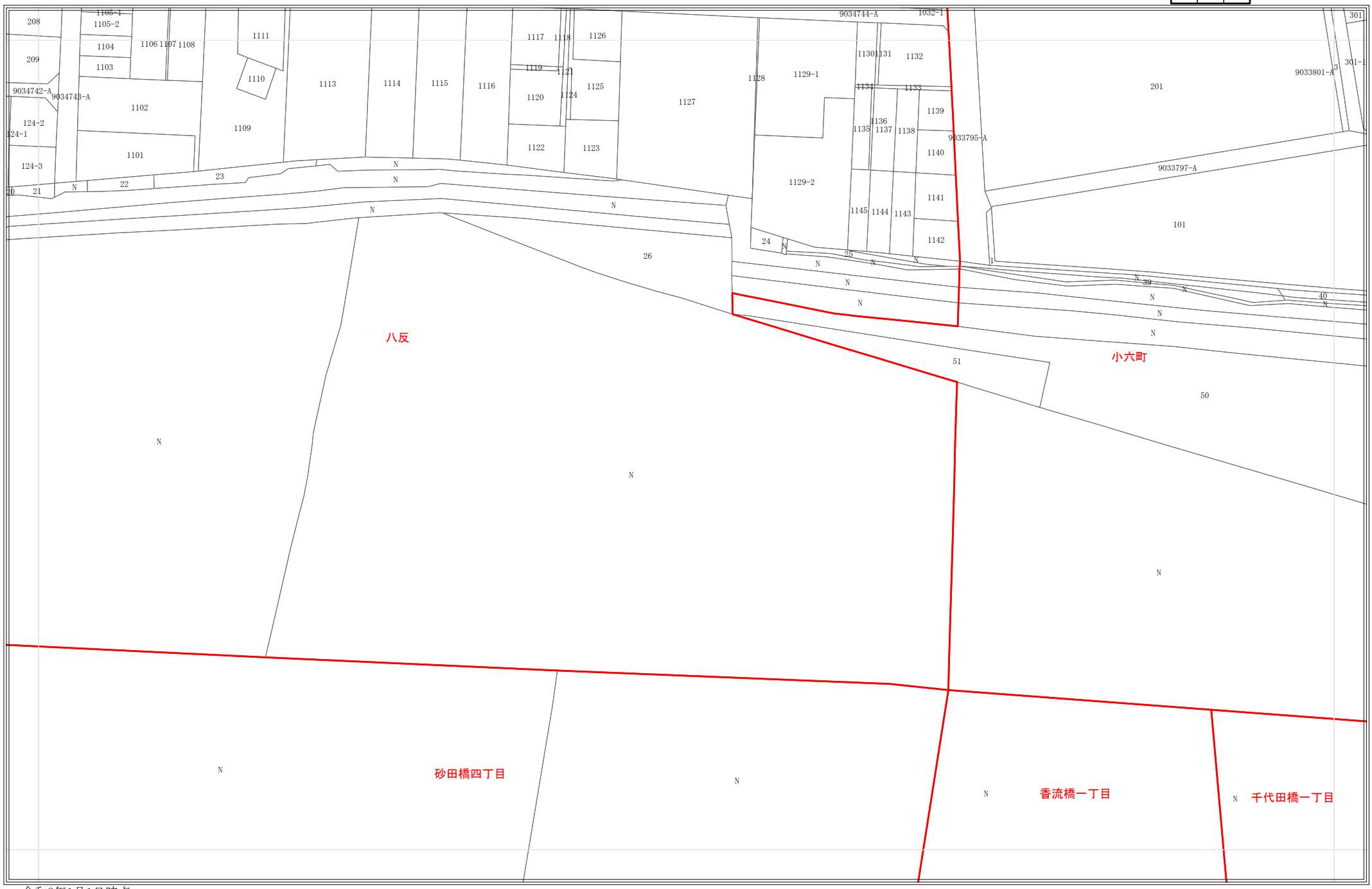

令和8年1月1日時点
・この図面は課税のために作成した図面です。権利関係等の根拠になるものではありません。
・無地番については、Nまたは名古屋市の内部管理番号（例：9876543-A)が表示されている場合があります。

0 25 50 100 メートル

1:1,200

1168

地番参考図

1117	1118	1119
1167	1168	1169
1218	1219	1220

令和8年1月1日時点
・この図面は課税のために作成した図面です。権利関係等の根拠になるものではありません。
・無地番については、Nまたは名古屋市の内部管理番号（例：9876543-A)が表示されている場合があります。

0 25 50 100 メートル

1:1,200

1169

地番参考図

1118	1119	1120
1168	1169	1170
1219	1220	1221

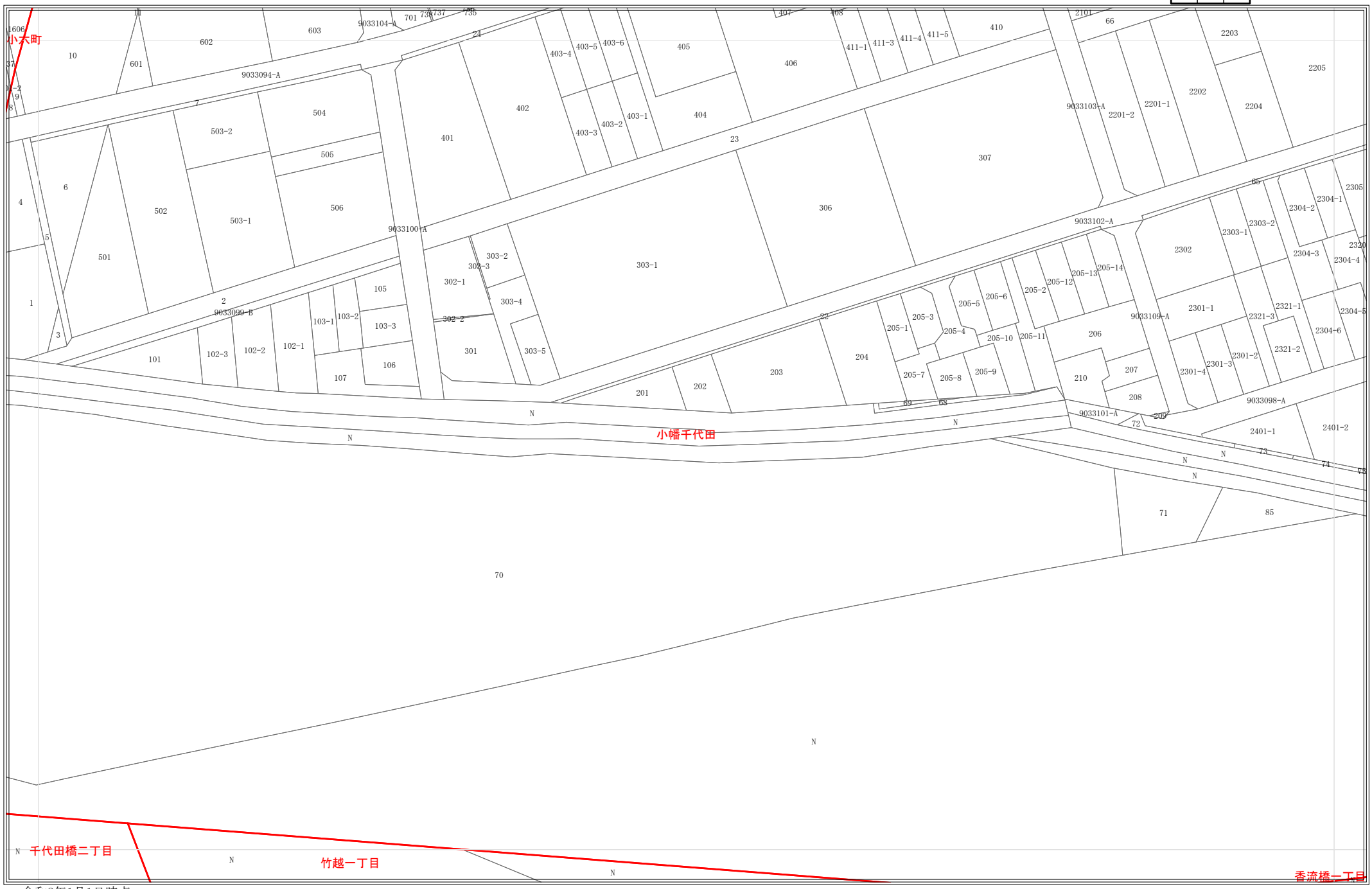

令和8年1月1日時点
・この図面は課税のために作成した図面です。権利関係等の根拠になるものではありません。
・無地番については、Nまたは名古屋市の内部管理番号（例：9876543-A)が表示されている場合があります。

0 25 50 100 メートル

1:1,200

1170

地番参考図

1119	1120	1121
1169	1170	1171
1220	1221	1222

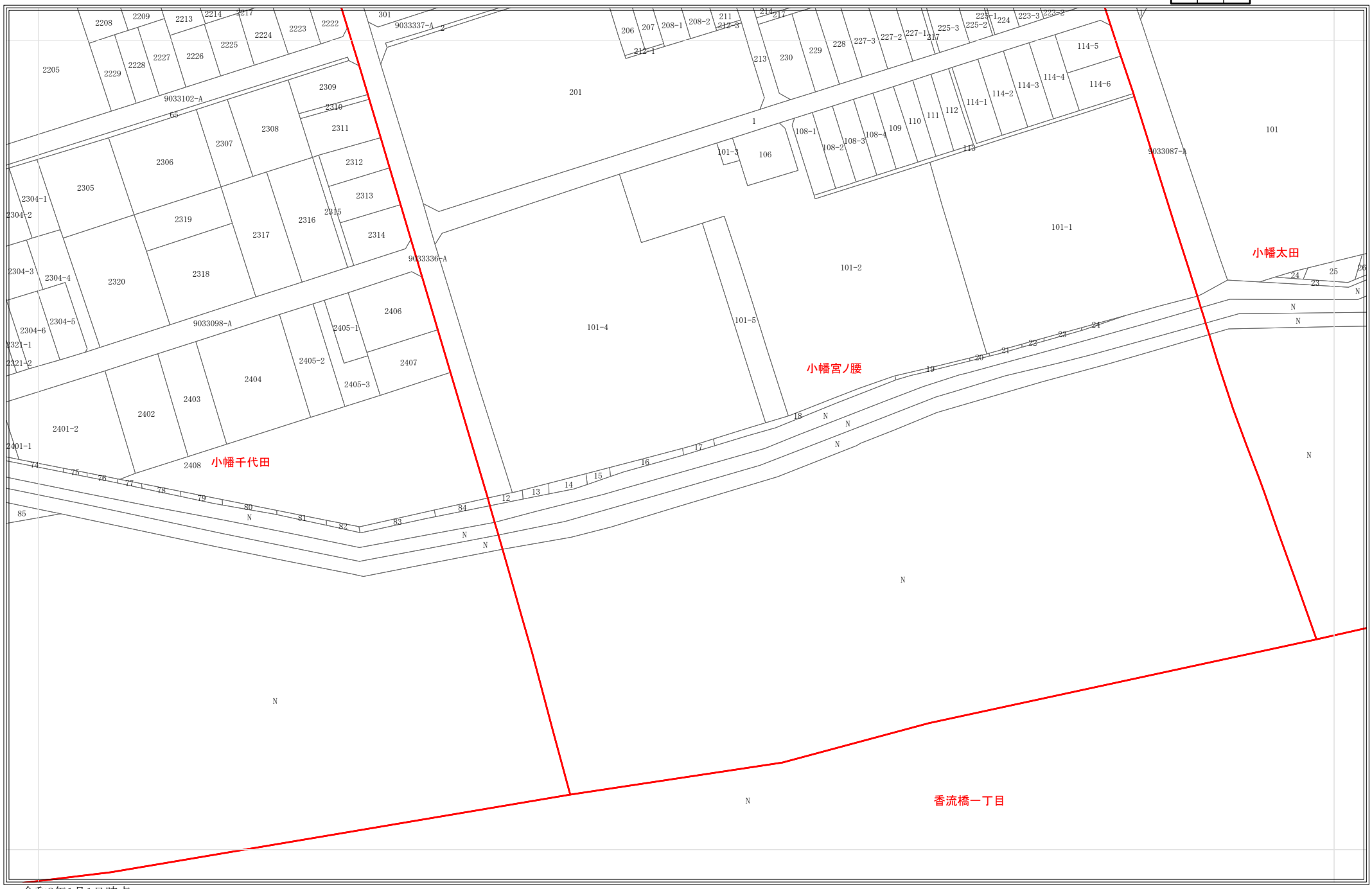

令和8年1月1日時点
・この図面は課税のために作成した図面です。権利関係等の根拠になるものではありません。
・無地番については、Nまたは名古屋市の内部管理番号（例：9876543-A)が表示されている場合があります。

0 25 50 100 メートル

1:1,200

1171

地番参考図

1120	1121	1122
1170	1171	1172
1221	1222	1223

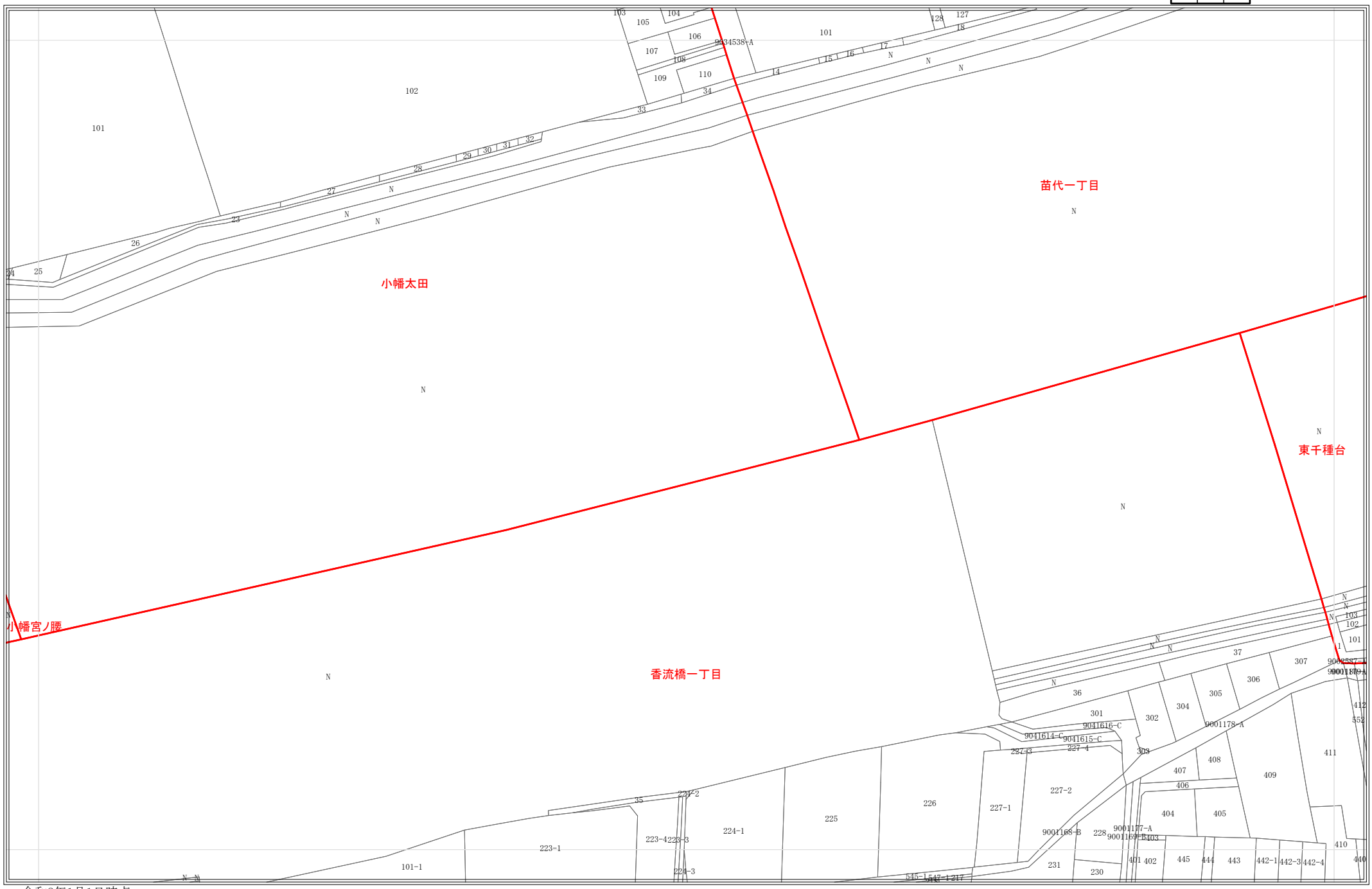

令和8年1月1日時点
・この図面は課税のために作成した図面です。権利関係等の根拠になるものではありません。
・無地番については、Nまたは名古屋市の内部管理番号（例：9876543-A)が表示されている場合があります。

0 25 50 100 メートル

1:1,200

1172

地番参考図

1121	1122	1123
1171	1172	1173
1222	1223	1224

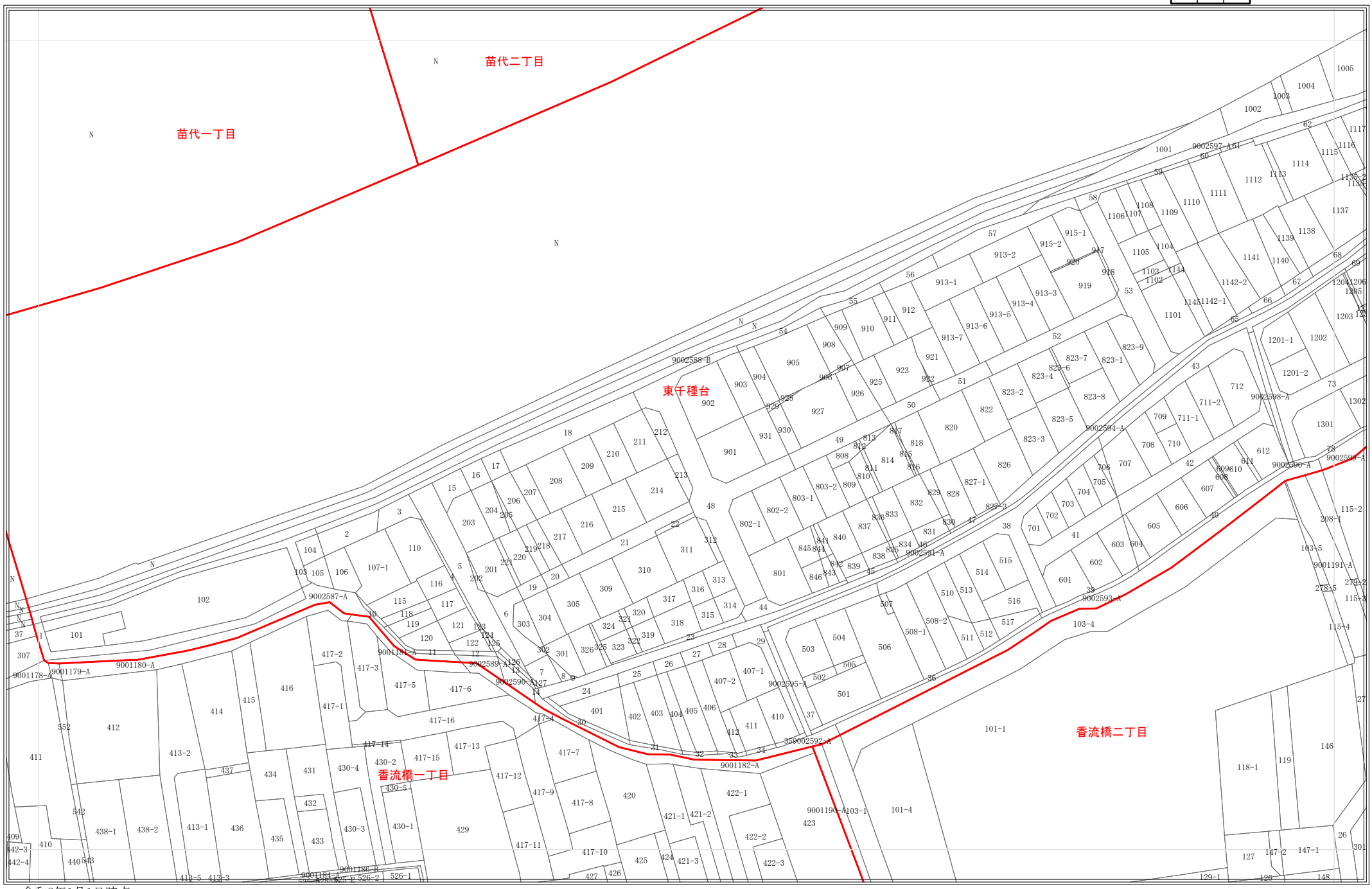

令和8年1月1日時点
・この図面は課税のために作成した図面です。権利関係等の根拠になるものではありません。
・無地番については、Nまたは名古屋市の内部管理番号（例：9876543-A)が表示されている場合があります。

0 25 50 100 メートル

1:1,200

1173

地番参考図

1122	1123	1124
1172	1173	1174
1223	1224	1225

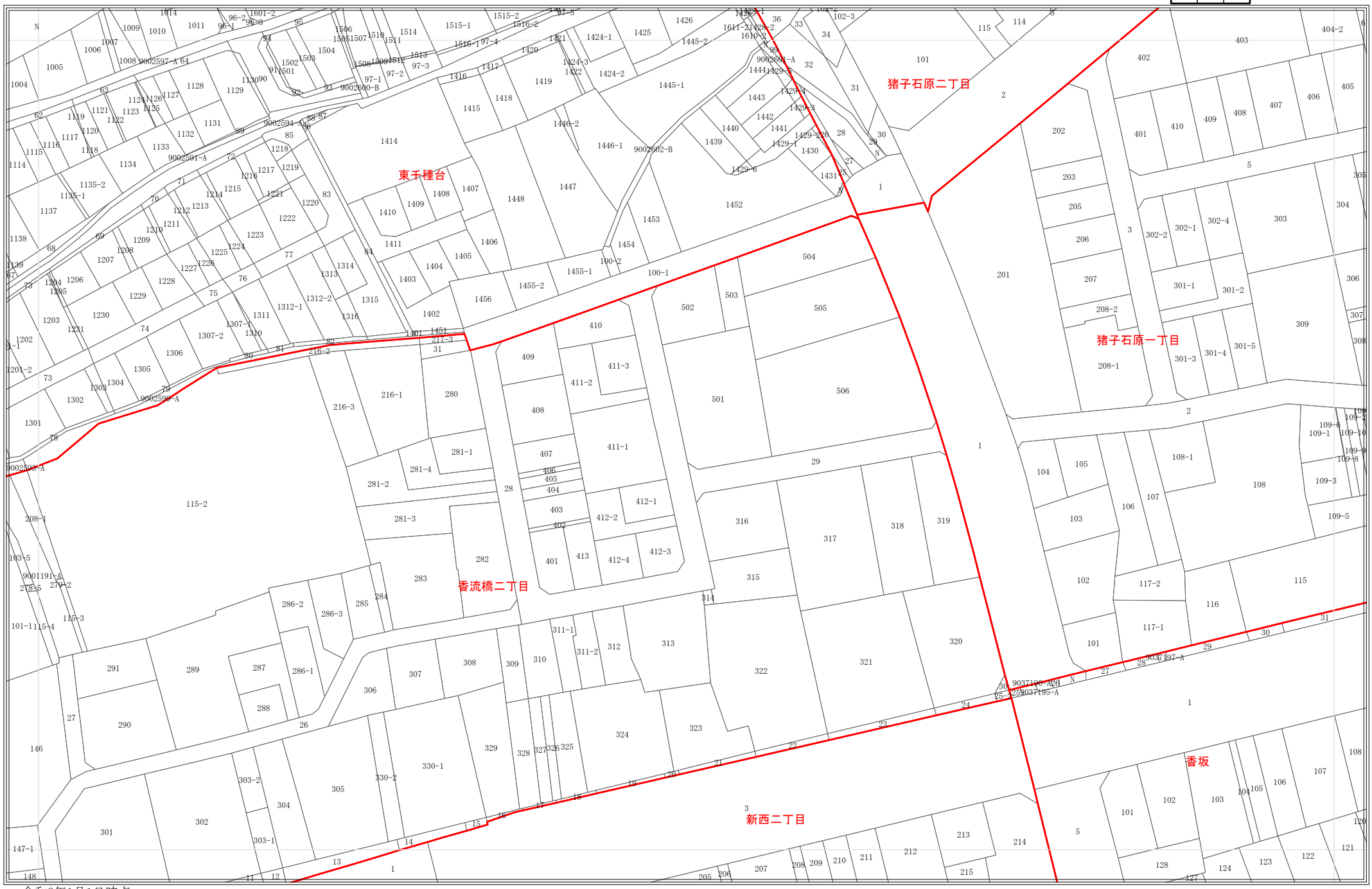

令和8年1月1日時点
・この図面は課税のために作成した図面です。権利関係等の根拠になるものではありません。
・無地番については、Nまたは名古屋市の内部管理番号（例：9876543-A)が表示されている場合があります。

0 25 50 100 メートル

1:1,200

1218

地番参考図

1166	1167	1168
1217	1218	1219
1267	1268	1269

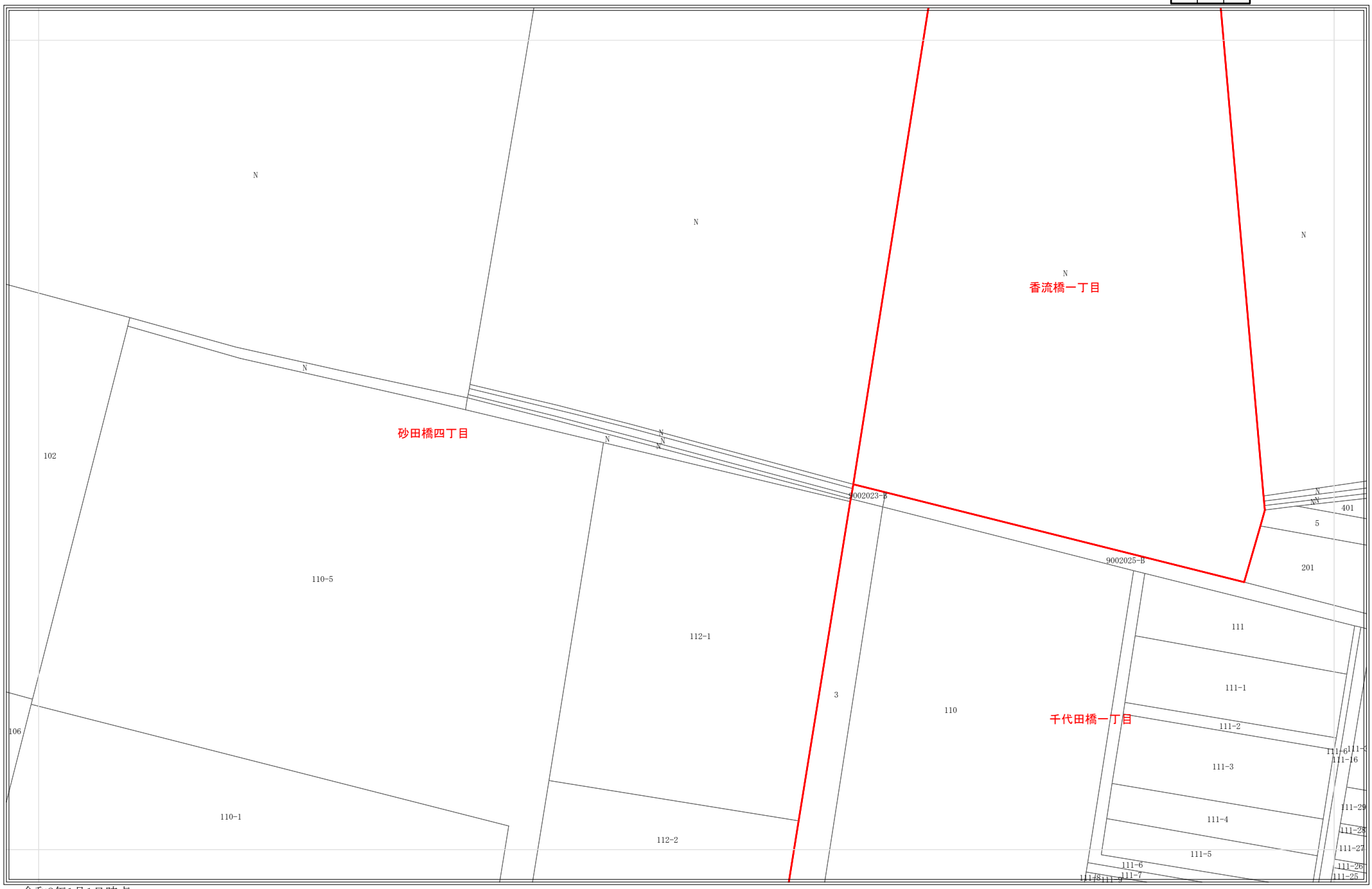

令和8年1月1日時点
・この図面は課税のために作成した図面です。権利関係等の根拠になるものではありません。
・無地番については、Nまたは名古屋市の内部管理番号（例：9876543-A)が表示されている場合があります。

0 25 50 100 メートル

1:1,200

1219

地番参考図

1167	1168	1169
1218	1219	1220
1268	1269	1270

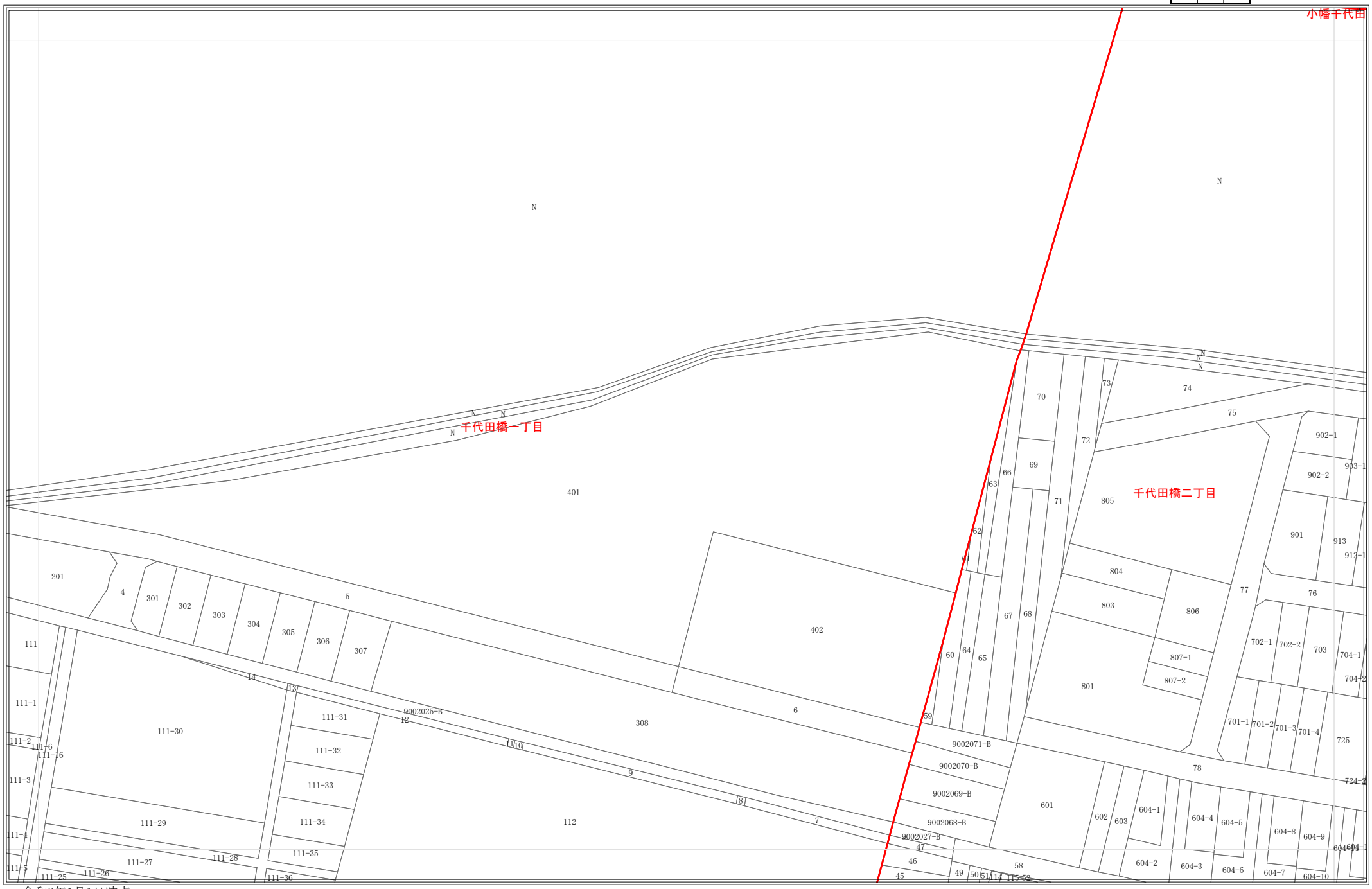

令和8年1月1日時点
・この図面は課税のために作成した図面です。権利関係等の根拠になるものではありません。
・無地番については、Nまたは名古屋市の内部管理番号（例：9876543-A)が表示されている場合があります。

0 25 50 100 メートル

1:1,200

1220

地番参考図

1168	1169	1170
1219	1220	1221
1269	1270	1271

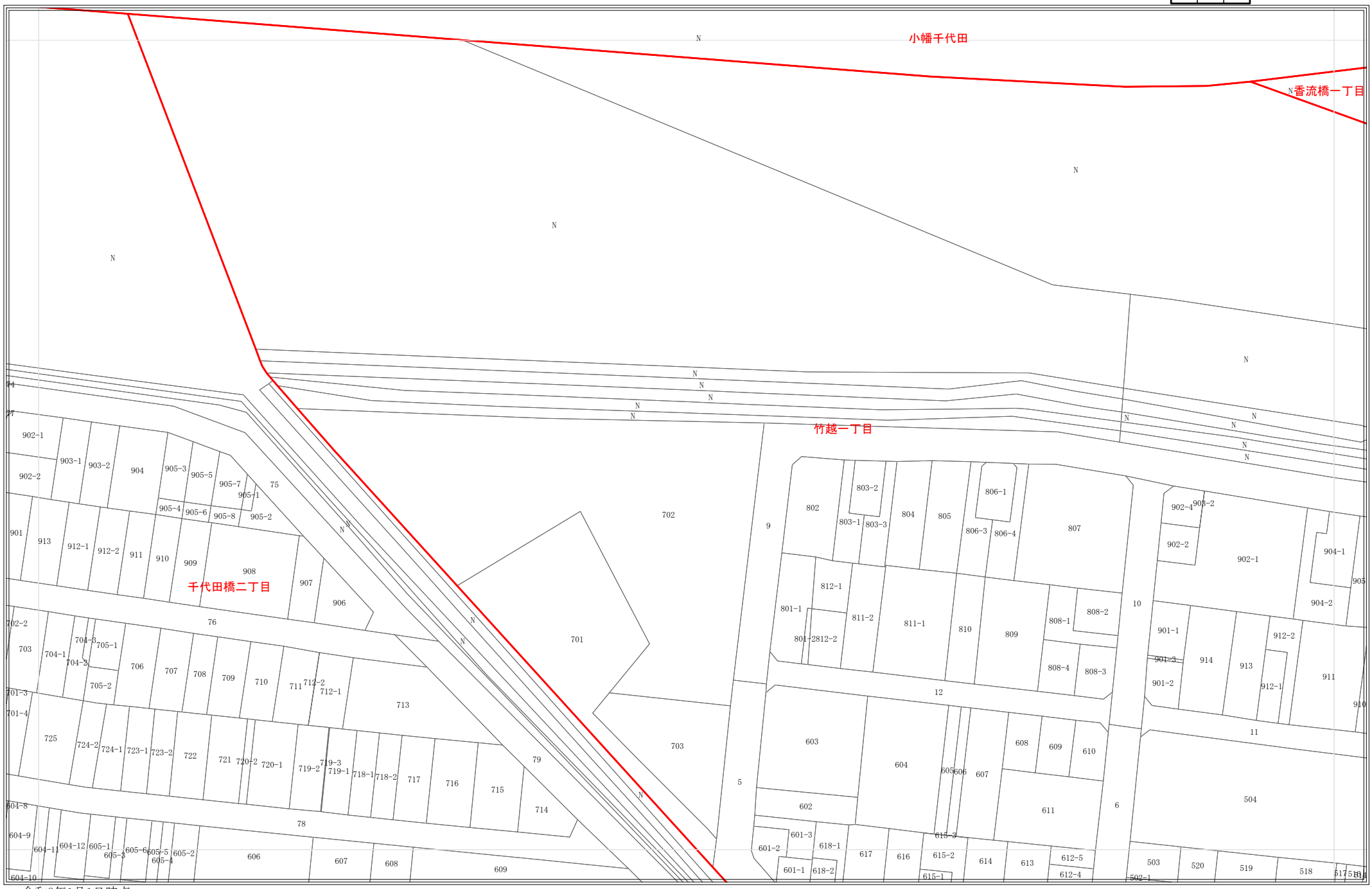

令和8年1月1日時点
・この図面は課税のために作成した図面です。権利関係等の根拠になるものではありません。
・無地番については、Nまたは名古屋市の内部管理番号（例：9876543-A)が表示されている場合があります。

0 25 50 100 メートル

1:1,200

1221

地番参考図

1169	1170	1171
1220	1221	1222
1270	1271	1272

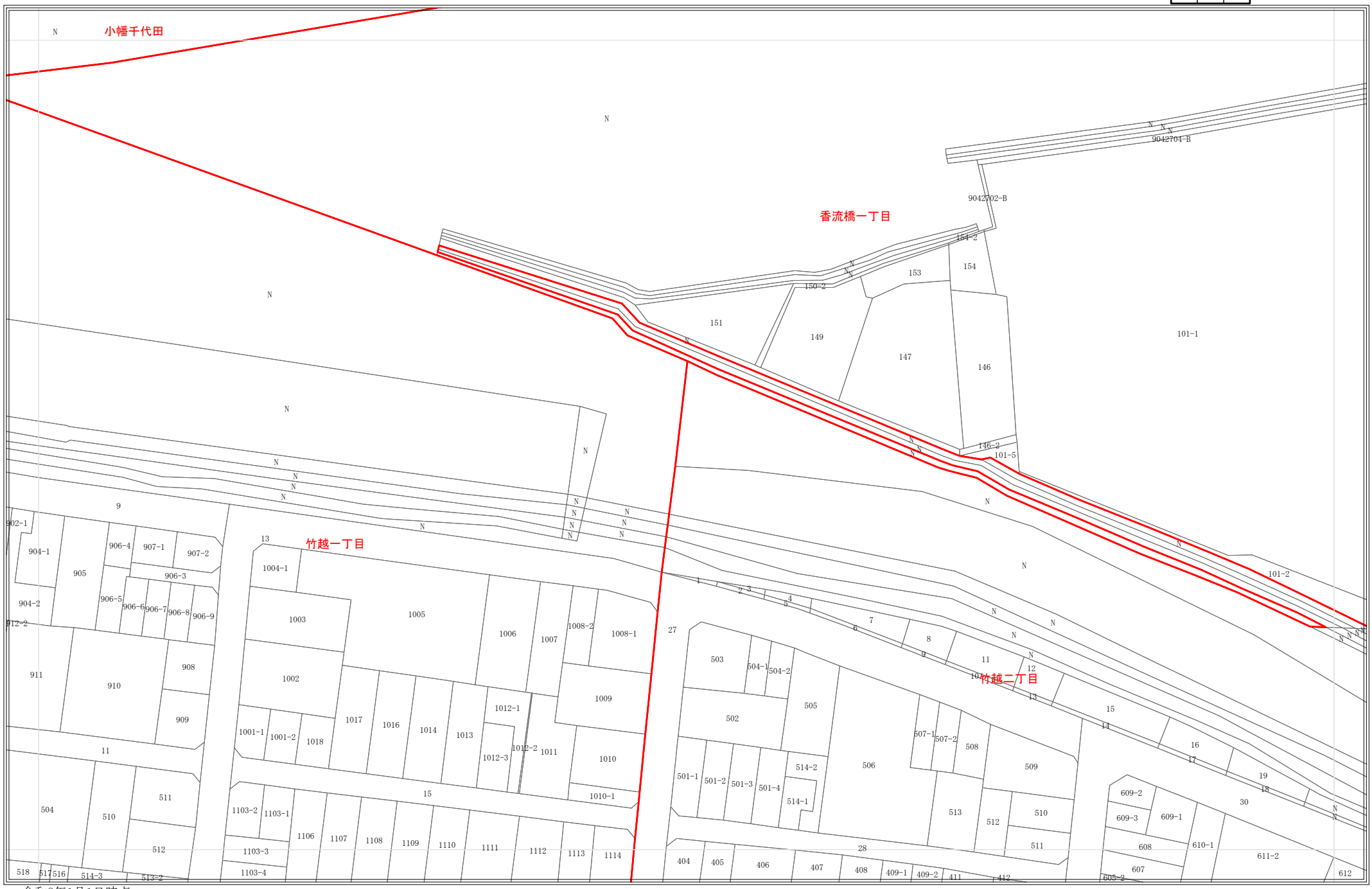

令和8年1月1日時点
・この図面は課税のために作成した図面です。権利関係等の根拠になるものではありません。
・無地番については、Nまたは名古屋市の内部管理番号（例：9876543-A)が表示されている場合があります。

0 25 50 100 メートル

1:1,200

1222

地番参考図

1170	1171	1172
1221	1222	1223
1271	1272	1273

令和8年1月1日時点
・この図面は課税のために作成した図面です。権利関係等の根拠になるものではありません。
・無地番については、Nまたは名古屋市の内部管理番号（例：9876543-A)が表示されている場合があります。

0 25 50 100 メートル

1:1,200

1223

地番参考図

1171	1172	1173
1222	1223	1224
1272	1273	1274

令和8年1月1日時点

・この図面は課税のために作成した図面です。権利関係等の根拠になるものではありません。

・無地番については、Nまたは名古屋市の内部管理番号（例：9876543-A)が表示されている場合があります。

0 25 50 100 メートル

1:1,200

1224

地番参考図

1172	1173	1174
1223	1224	1225
1273	1274	1275

令和8年1月1日時点
・この図面は課税のために作成した図面です。権利関係等の根拠になるものではありません。
・無地番については、Nまたは名古屋市の内部管理番号（例：9876543-A)が表示されている場合があります。

0 25 50 100 メートル

1:1,200

1265

地番参考図

1214	1215	1216
1264	1265	1266
1314	1315	1316

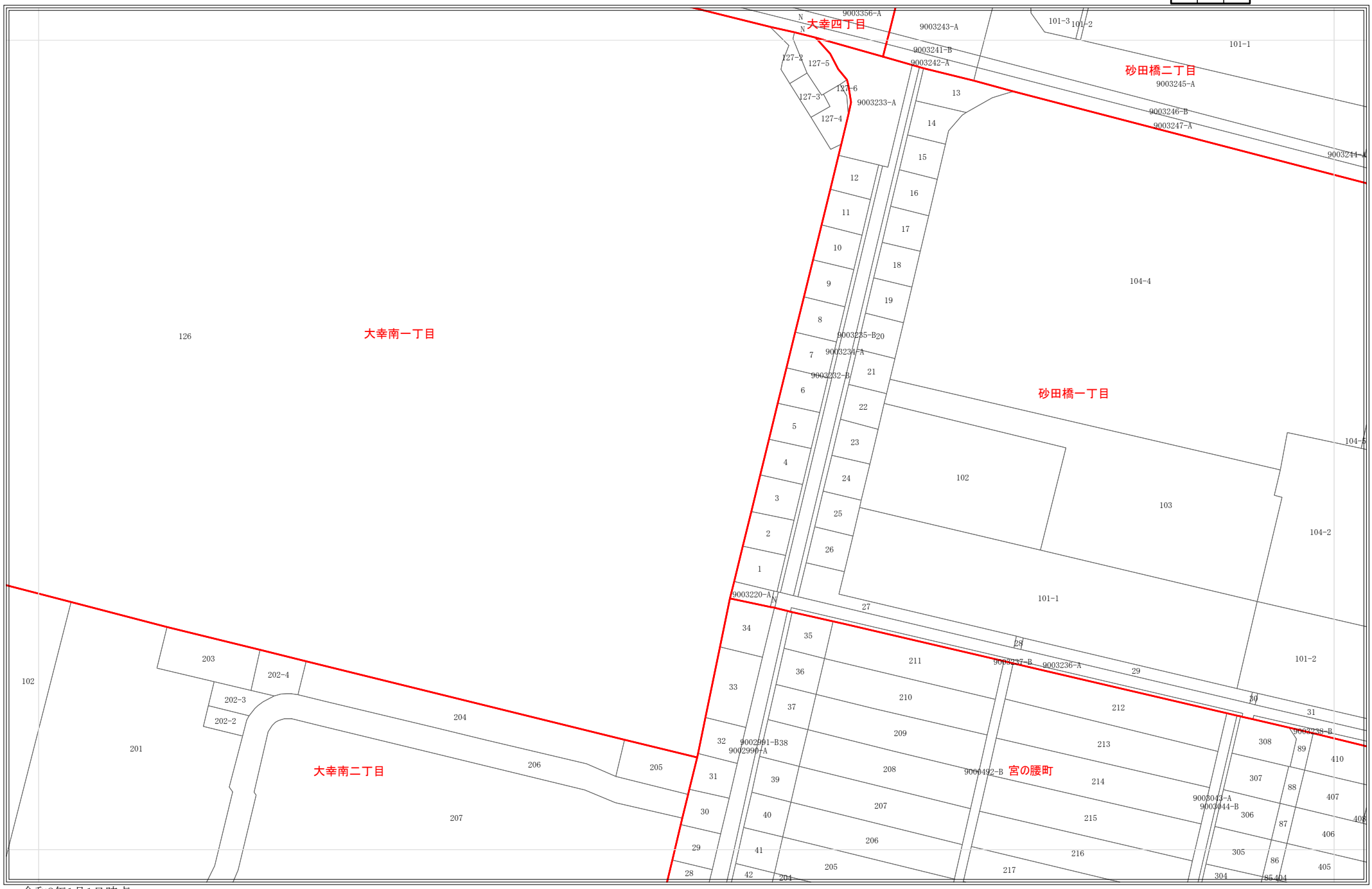

令和8年1月1日時点
・この図面は課税のために作成した図面です。権利関係等の根拠になるものではありません。
・無地番については、Nまたは名古屋市の内部管理番号（例：9876543-A)が表示されている場合があります。

0 25 50 100 メートル

1:1,200

1266

地番参考図

1215	1216	1217
1265	1266	1267
1315	1316	1317

令和8年1月1日時点
・この図面は課税のために作成した図面です。権利関係等の根拠になるものではありません。
・無地番については、Nまたは名古屋市の内部管理番号（例：9876543-A)が表示されている場合があります。

0 25 50 100 メートル

1:1,200

1268

地番参考図

1217	1218	1219
1267	1268	1269
1317	1318	1319

令和8年1月1日時点
・この図面は課税のために作成した図面です。権利関係等の根拠になるものではありません。
・無地番については、Nまたは名古屋市の内部管理番号（例：9876543-A)が表示されている場合があります。

0 25 50 100 メートル

1:1,200

1269

地番参考図

1218	1219	1220
1268	1269	1270
1318	1319	1320

令和8年1月1日時点

・この図面は課税のために作成した図面です。権利関係等の根拠になるものではありません。

・無地番については、Nまたは名古屋市の内部管理番号（例：9876543-A)が表示されている場合があります。

0 25 50 100 メートル

1:1,200

1270

地番参考図

1219	1220	1221
1269	1270	1271
1319	1320	1321

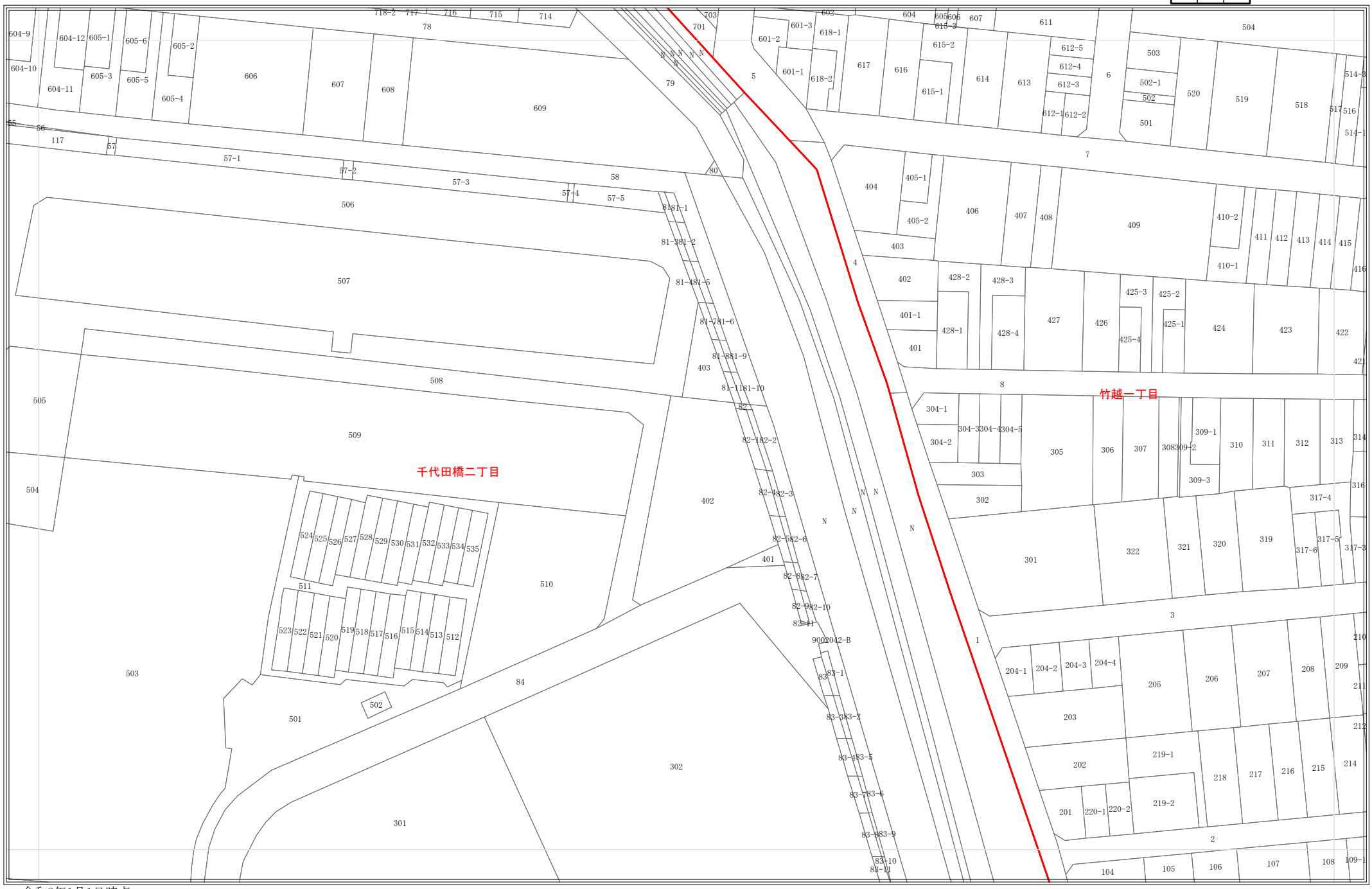

令和8年1月1日時点
・この図面は課税のために作成した図面です。権利関係等の根拠になるものではありません。
・無地番については、Nまたは名古屋市の内部管理番号（例：9876543-A)が表示されている場合があります。

0 25 50 100 メートル

1:1,200

1271

地番参考図

1220	1221	1222
1270	1271	1272
1320	1321	1322

令和8年1月1日時点
・この図面は課税のために作成した図面です。権利関係等の根拠になるものではありません。
・無地番については、Nまたは名古屋市の内部管理番号（例：9876543-A)が表示されている場合があります。

0 25 50 100 メートル

1:1,200

1272

地番参考図

1221	1222	1223
1271	1272	1273
1321	1322	1323

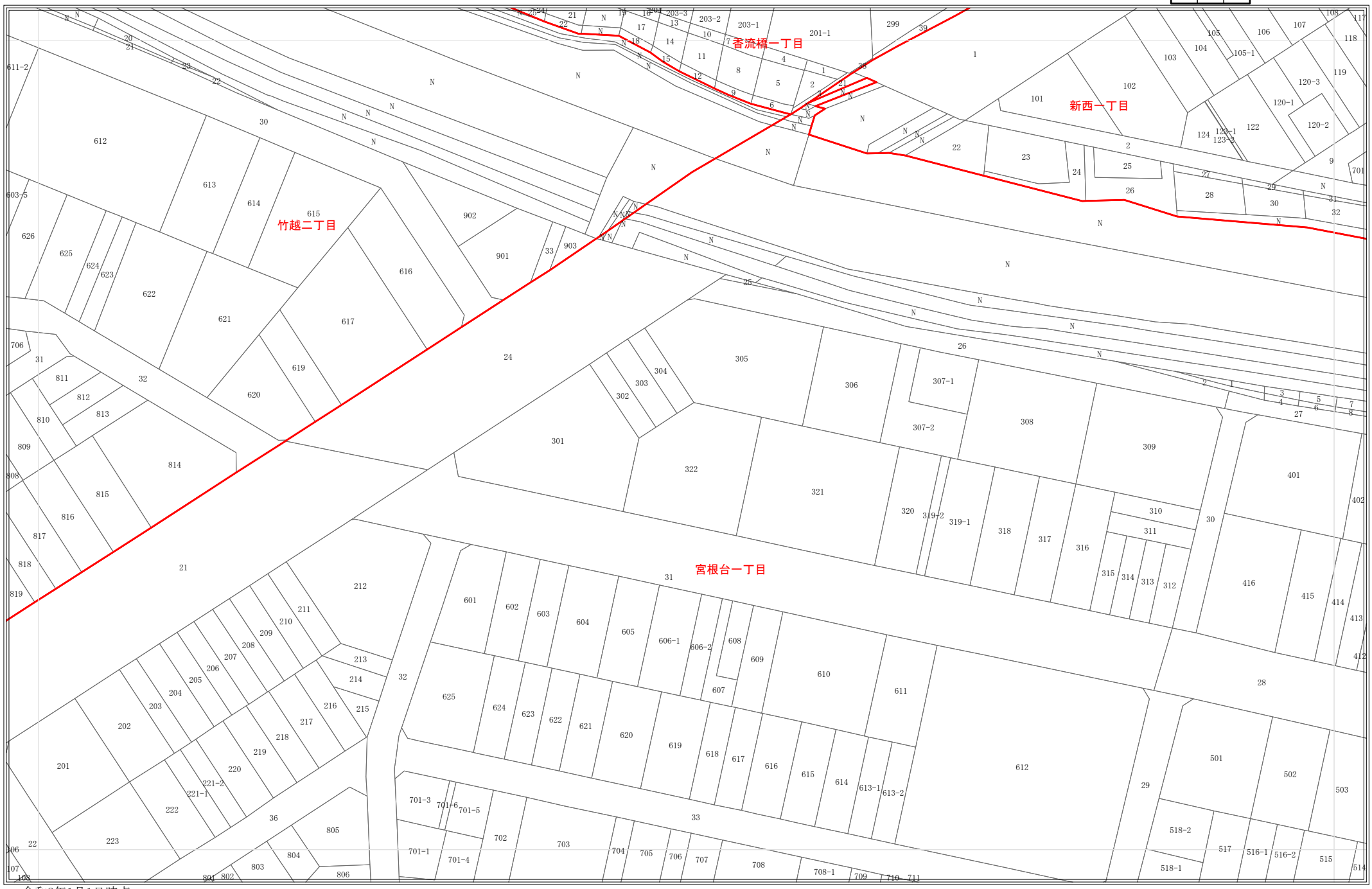

令和8年1月1日時点
・この図面は課税のために作成した図面です。権利関係等の根拠になるものではありません。
・無地番については、Nまたは名古屋市の内部管理番号（例：9876543-A)が表示されている場合があります。

0 25 50 100 メートル

1:1,200

1273

地番参考図

1222	1223	1224
1272	1273	1274
1322	1323	1324

令和8年1月1日時点
・この図面は課税のために作成した図面です。権利関係等の根拠になるものではありません。
・無地番については、Nまたは名古屋市の内部管理番号（例：9876543-A)が表示されている場合があります。

0 25 50 100 メートル

1:1,200

1274

地番参考図

1223	1224	1225
1273	1274	1275
1323	1324	1325

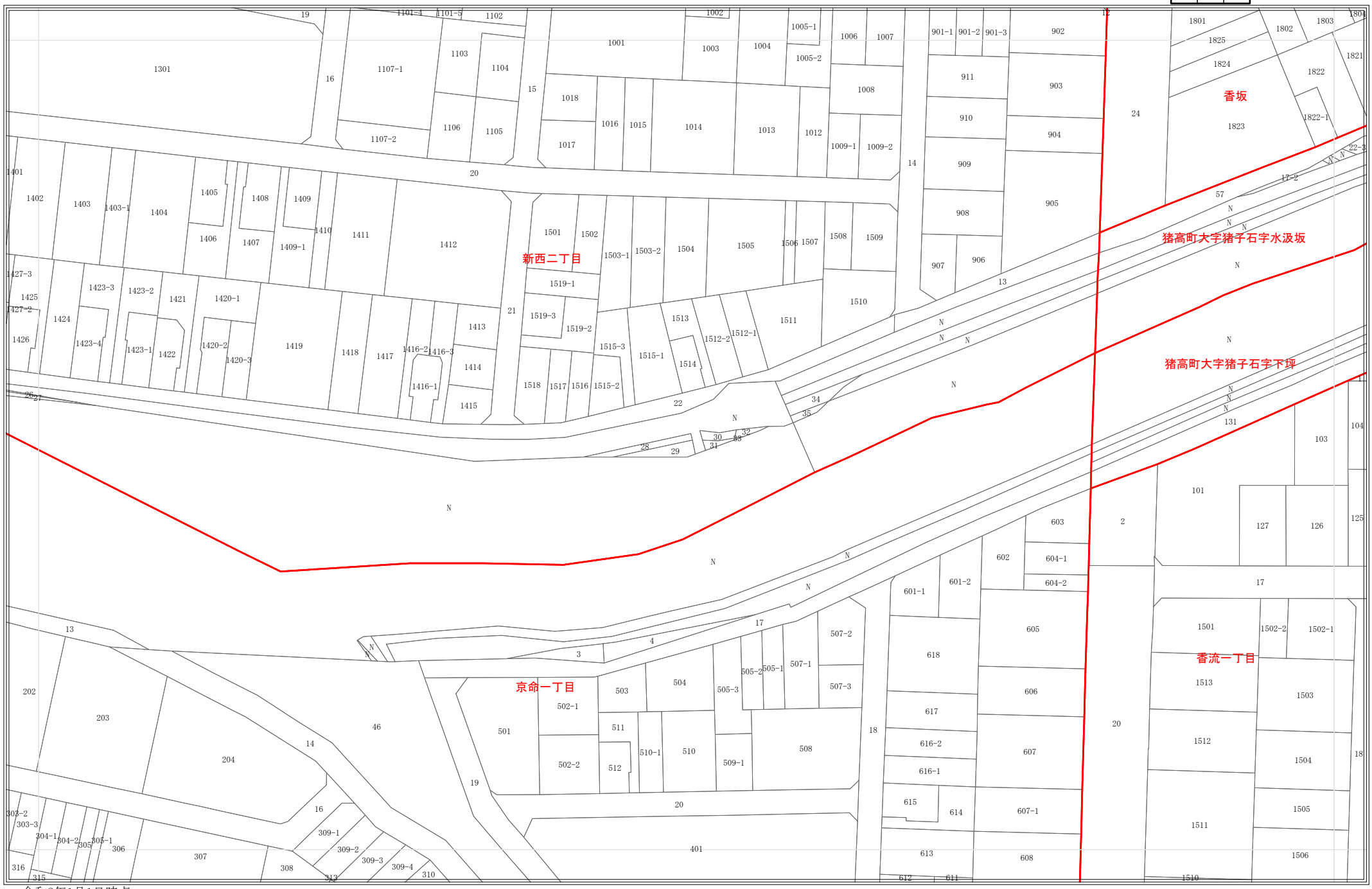

令和8年1月1日時点
・この図面は課税のために作成した図面です。権利関係等の根拠になるものではありません。
・無地番については、Nまたは名古屋市の内部管理番号（例：9876543-A)が表示されている場合があります。

0 25 50 100 メートル

1:1,200

1315

地番参考図

1264	1265	1266
1314	1315	1316
1365	1366	1367

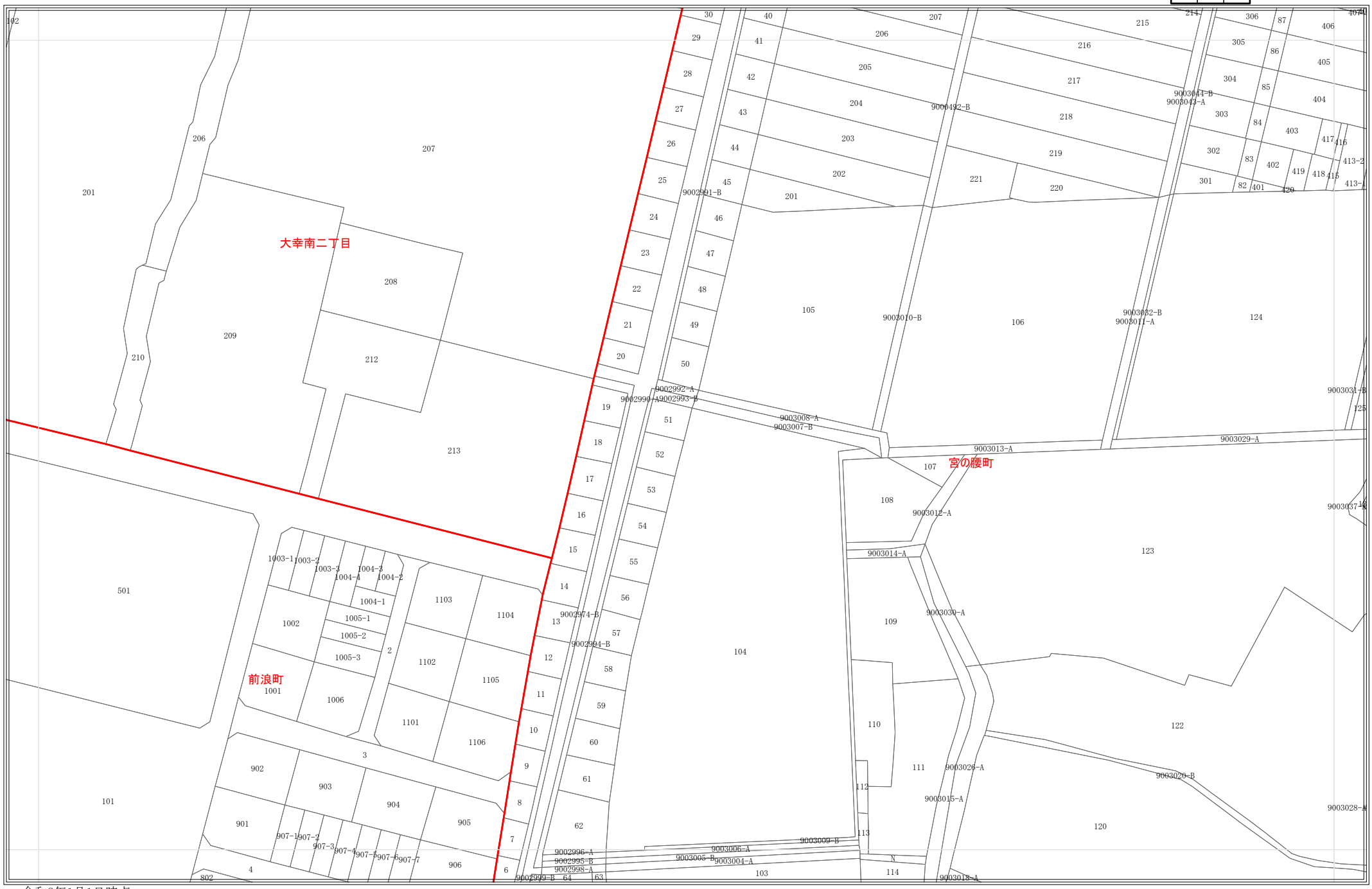

令和8年1月1日時点
・この図面は課税のために作成した図面です。権利関係等の根拠になるものではありません。
・無地番については、Nまたは名古屋市の内部管理番号（例：9876543-A)が表示されている場合があります。

0 25 50 100 メートル

1:1,200

1316

地番参考図

1265	1266	1267
1315	1316	1317
1366	1367	1368

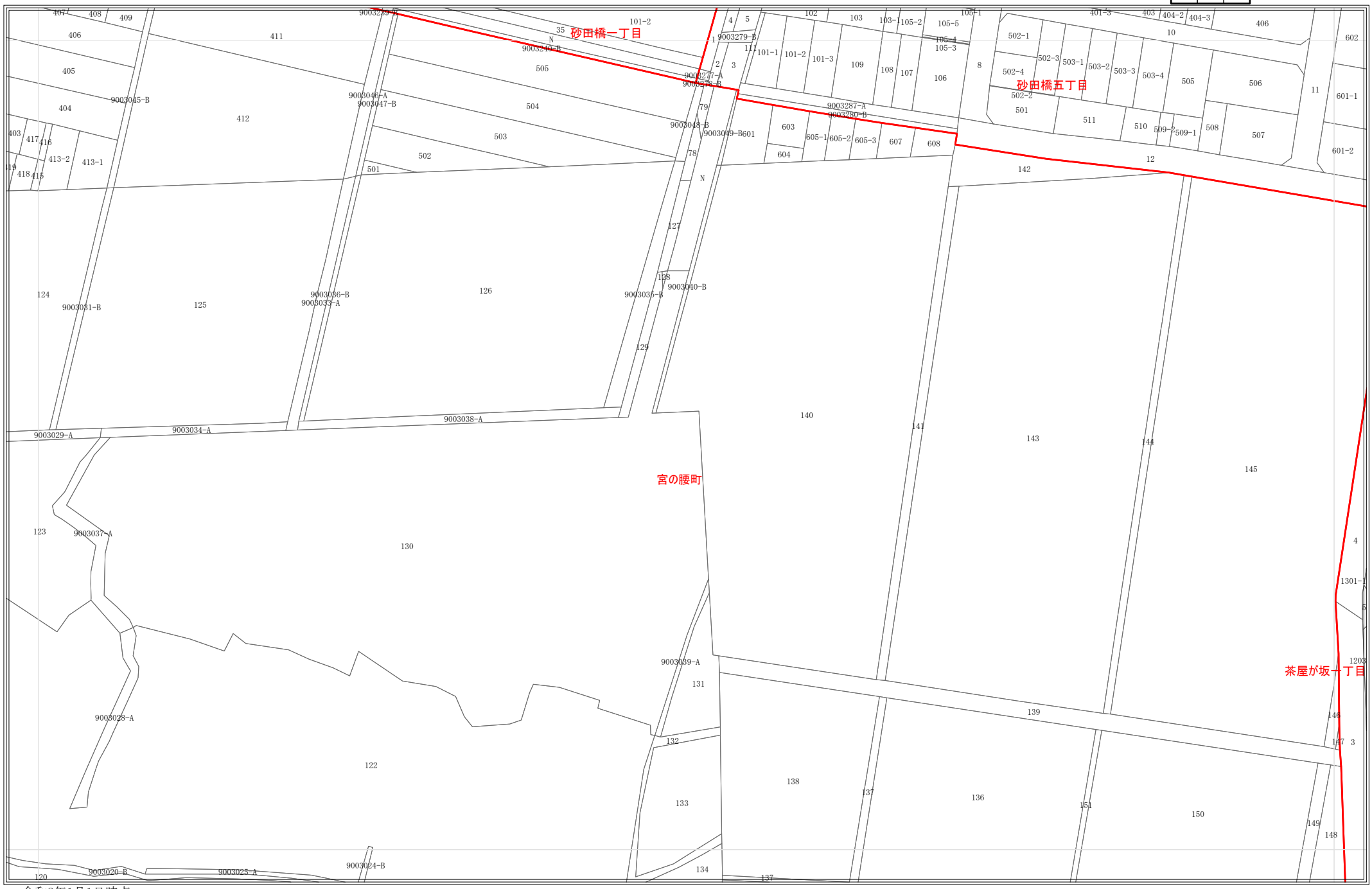

令和8年1月1日時点
・この図面は課税のために作成した図面です。権利関係等の根拠になるものではありません。
・無地番については、Nまたは名古屋市の内部管理番号（例：9876543-A)が表示されている場合があります。

0 25 50 100 メートル

1:1,200

1317

地番参考図

1266	1267	1268
1316	1317	1318
1367	1368	1369

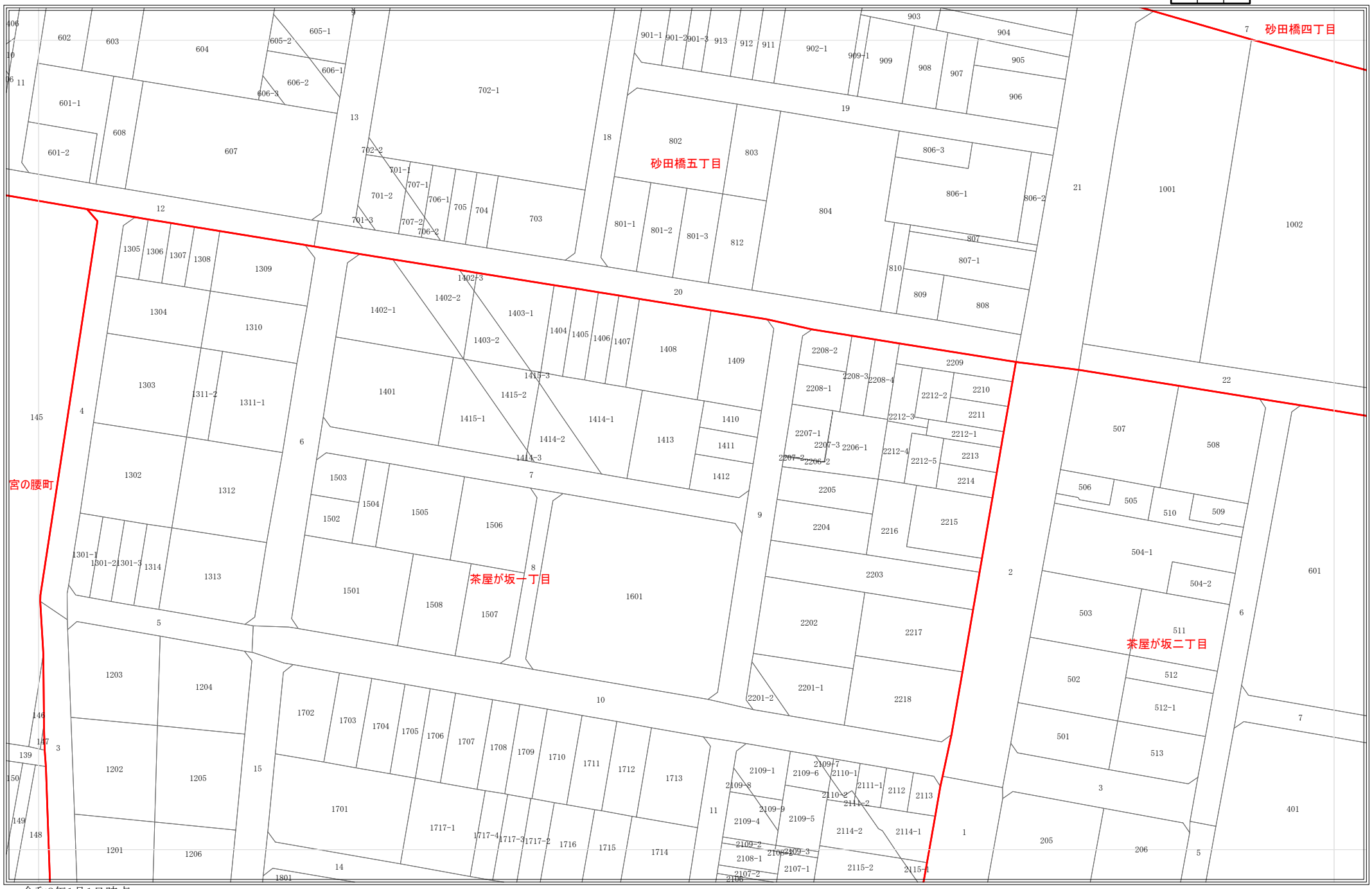

令和8年1月1日時点
・この図面は課税のために作成した図面です。権利関係等の根拠になるものではありません。
・無地番については、Nまたは名古屋市の内部管理番号（例：9876543-A)が表示されている場合があります。

0 25 50 100 メートル

1:1,200

1318

地番参考図

1267	1268	1269
1317	1318	1319
1368	1369	1370

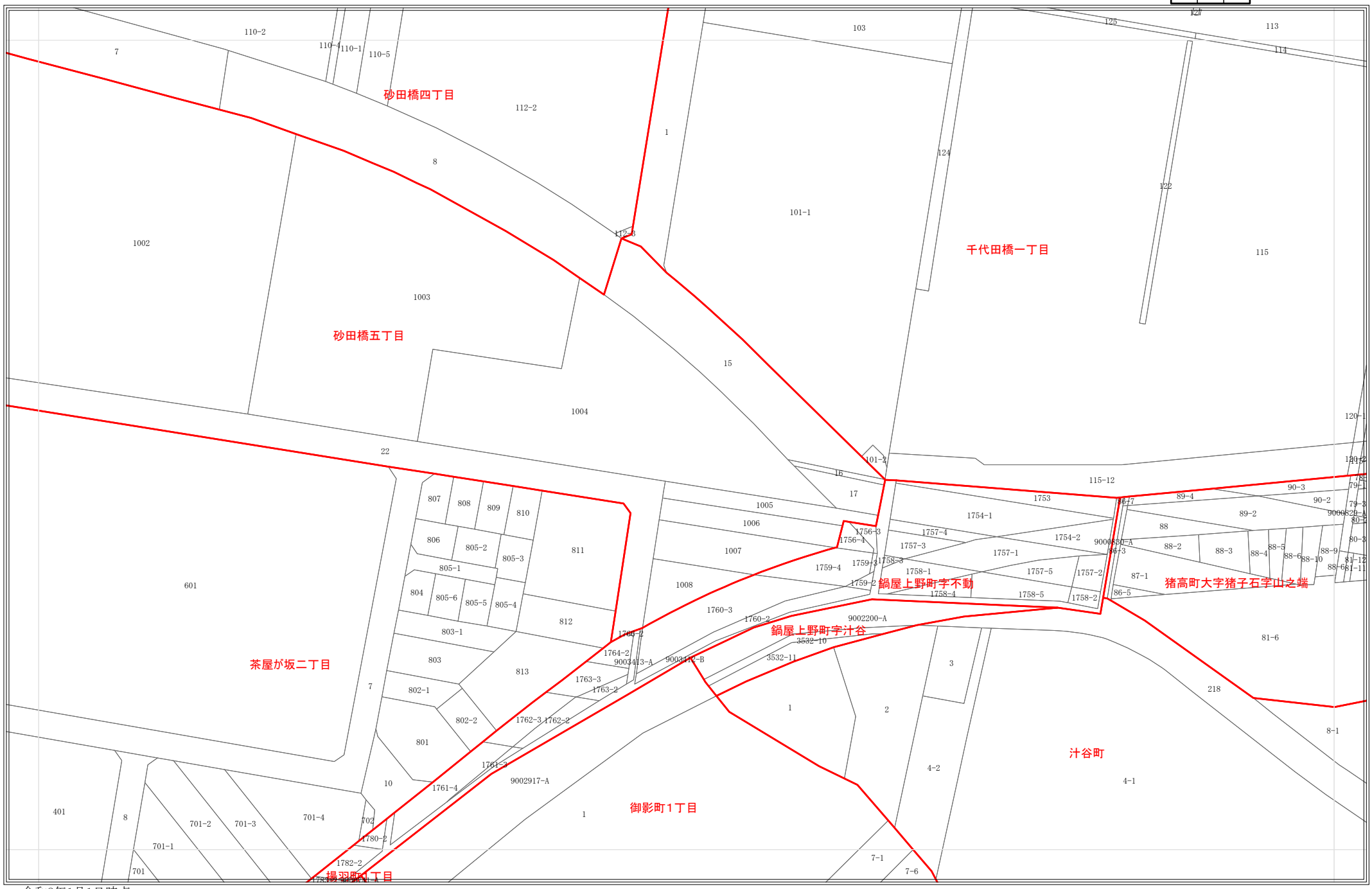

令和8年1月1日時点
・この図面は課税のために作成した図面です。権利関係等の根拠になるものではありません。
・無地番については、Nまたは名古屋市の内部管理番号（例：9876543-A)が表示されている場合があります。

0 25 50 100 メートル

1:1,200

1319

地番参考図

1268	1269	1270
1318	1319	1320
1369	1370	1371

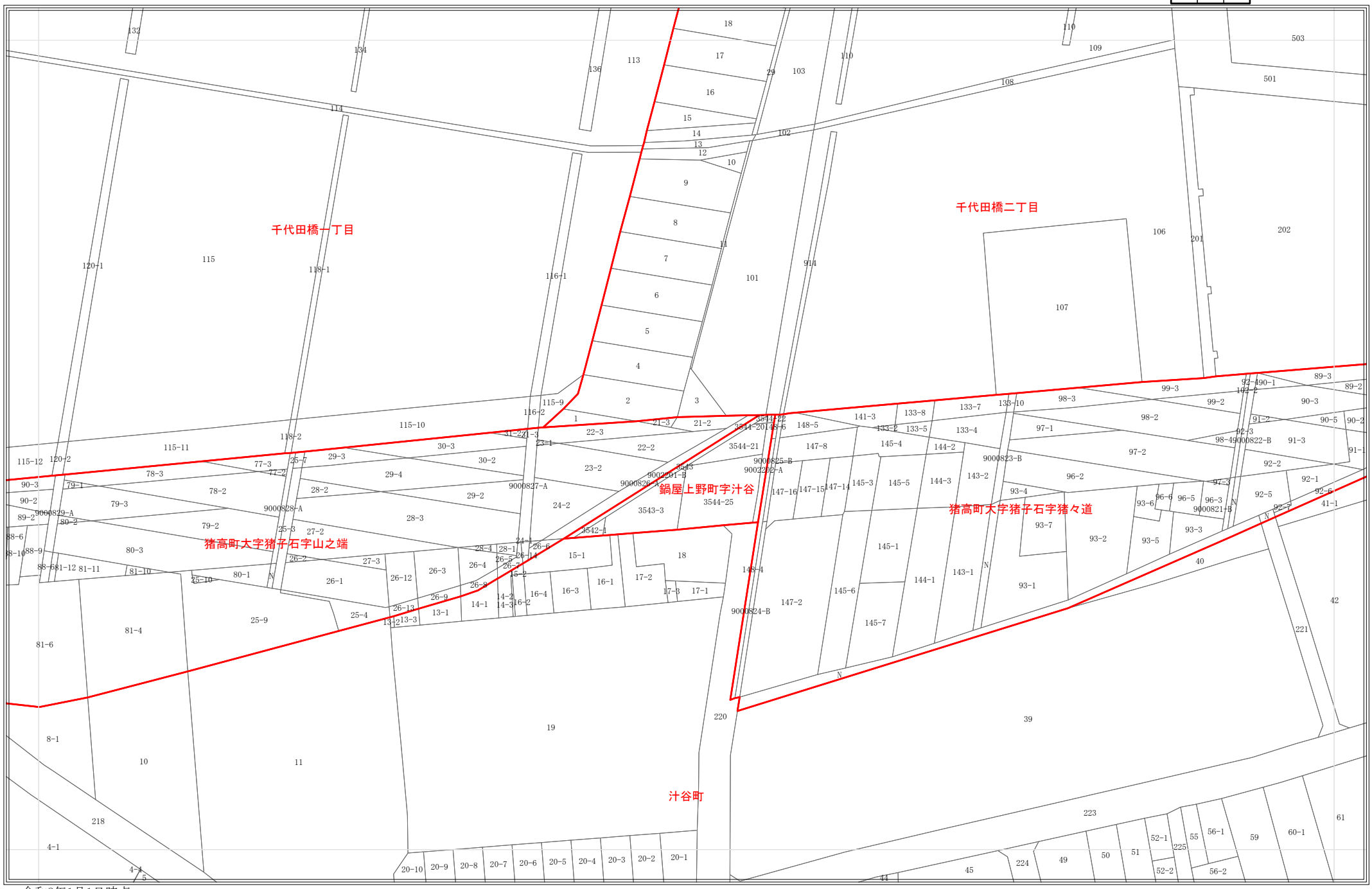

令和8年1月1日時点
・この図面は課税のために作成した図面です。権利関係等の根拠になるものではありません。
・無地番については、Nまたは名古屋市の内部管理番号（例：9876543-A)が表示されている場合があります。

0 25 50 100 メートル

1:1,200

1320

地番参考図

1269	1270	1271
1319	1320	1321
1370	1371	1372

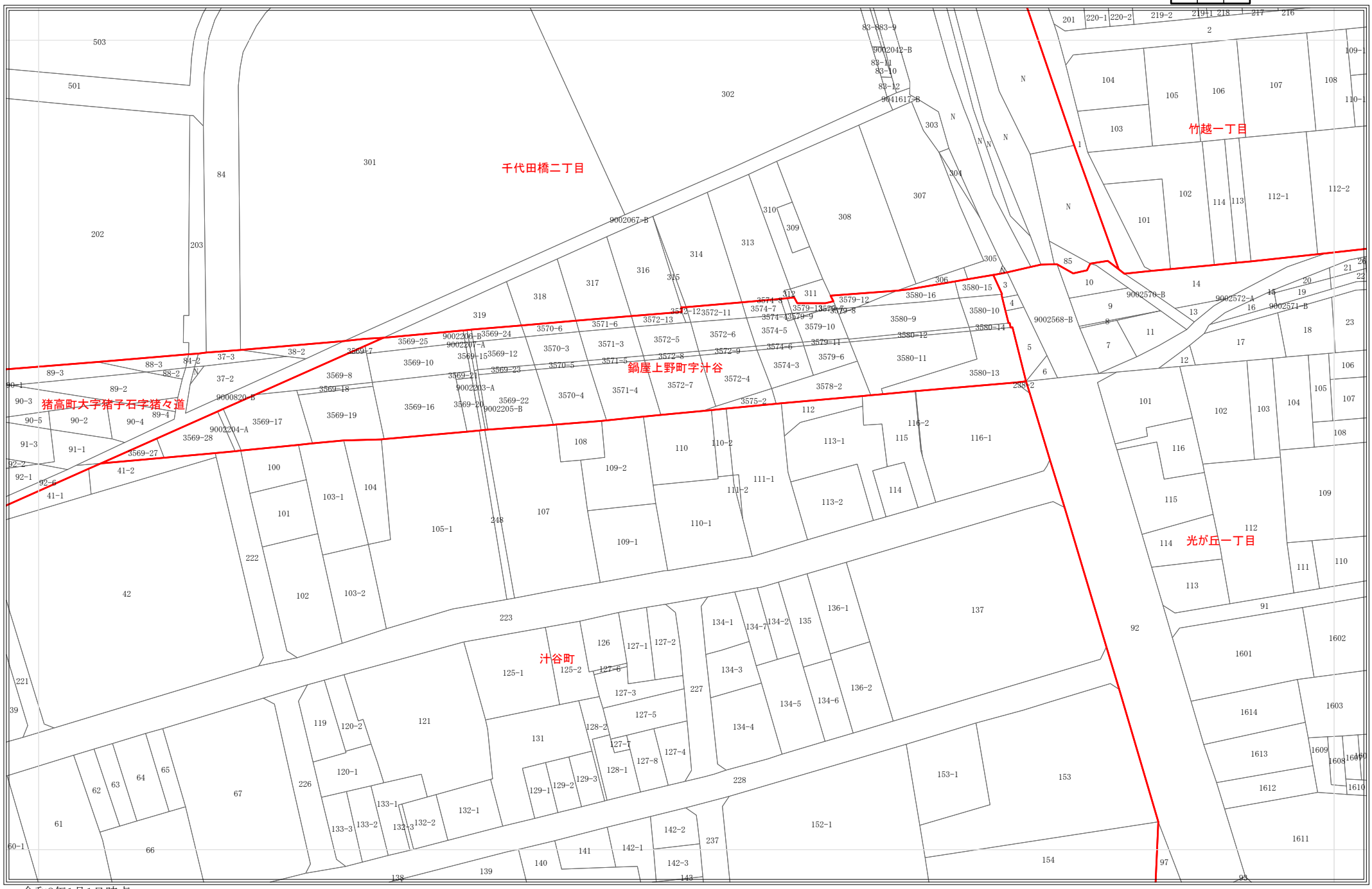

令和8年1月1日時点
・この図面は課税のために作成した図面です。権利関係等の根拠になるものではありません。
・無地番については、Nまたは名古屋市の内部管理番号（例：9876543-A)が表示されている場合があります。

0 25 50 100 メートル

1:1,200

1321

地番参考図

1270	1271	1272
1320	1321	1322
1371	1372	1373

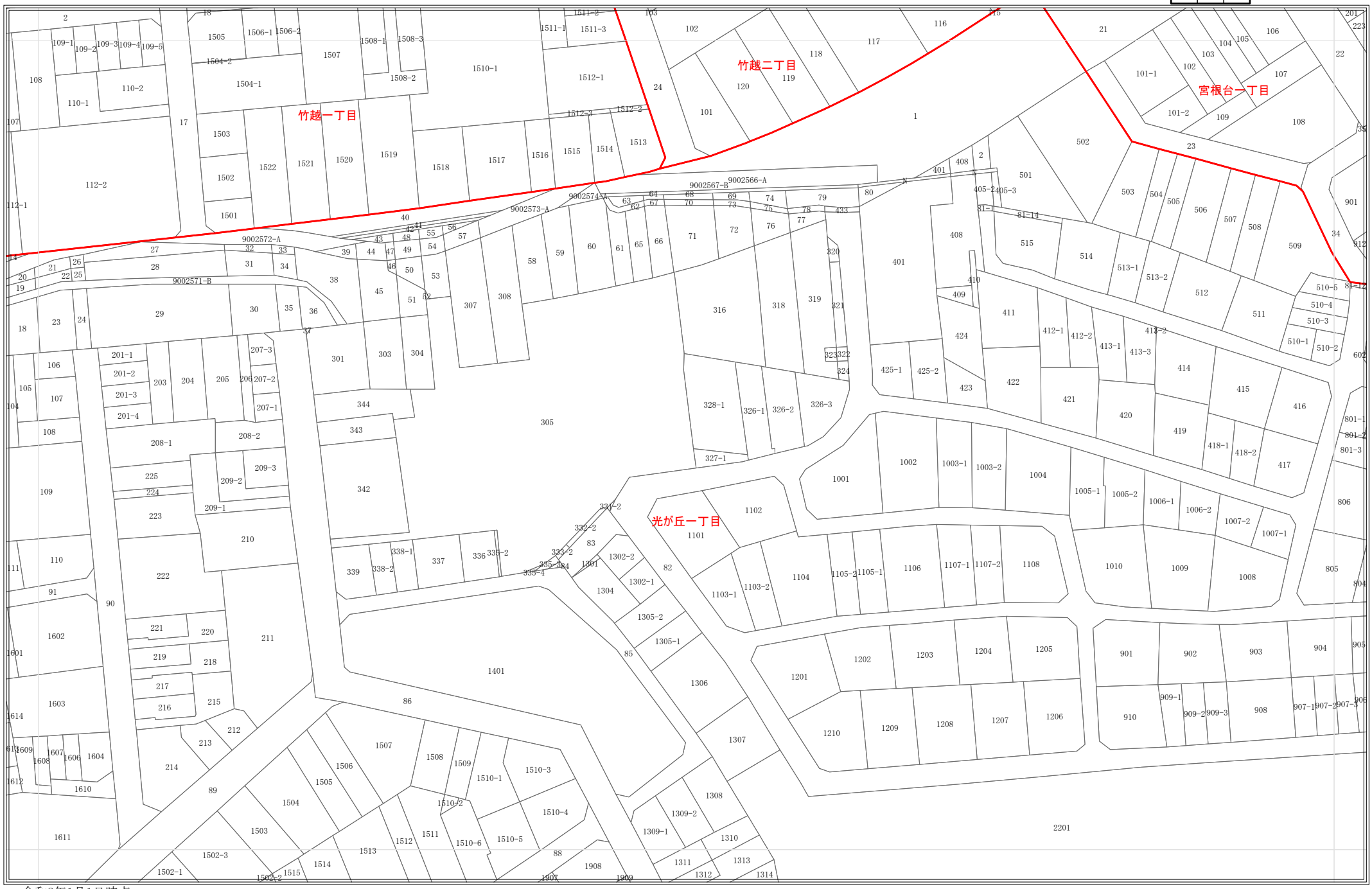

令和8年1月1日時点
・この図面は課税のために作成した図面です。権利関係等の根拠になるものではありません。
・無地番については、Nまたは名古屋市の内部管理番号（例：9876543-A)が表示されている場合があります。

0 25 50 100 メートル

1:1,200

1322

地番参考図

1271	1272	1273
1321	1322	1323
1372	1373	1374

令和8年1月1日時点
・この図面は課税のために作成した図面です。権利関係等の根拠になるものではありません。
・無地番については、Nまたは名古屋市の内部管理番号（例：9876543-A)が表示されている場合があります。

0 25 50 100 メートル

1:1,200

1323

地番参考図

1272	1273	1274
1322	1323	1324
1373	1374	1375

令和8年1月1日時点
・この図面は課税のために作成した図面です。権利関係等の根拠になるものではありません。
・無地番については、Nまたは名古屋市の内部管理番号（例：9876543-A)が表示されている場合があります。

0 25 50 100 メートル

1:1,200

1324

地番参考図

1273	1274	1275
1323	1324	1325
1374	1375	1376

令和8年1月1日時点
・この図面は課税のために作成した図面です。権利関係等の根拠になるものではありません。
・無地番については、Nまたは名古屋市の内部管理番号（例：9876543-A)が表示されている場合があります。

0 25 50 100 メートル

1:1,200

1362

地番参考図

1310	1311	1312
1361	1362	1363
1412	1413	1414

令和8年1月1日時点
・この図面は課税のために作成した図面です。権利関係等の根拠になるものではありません。
・無地番については、Nまたは名古屋市の内部管理番号（例：9876543-A)が表示されている場合があります。

0 25 50 100 メートル

1:1,200

1363

地番参考図

1311	1312	1313
1362	1363	1364
1413	1414	1415

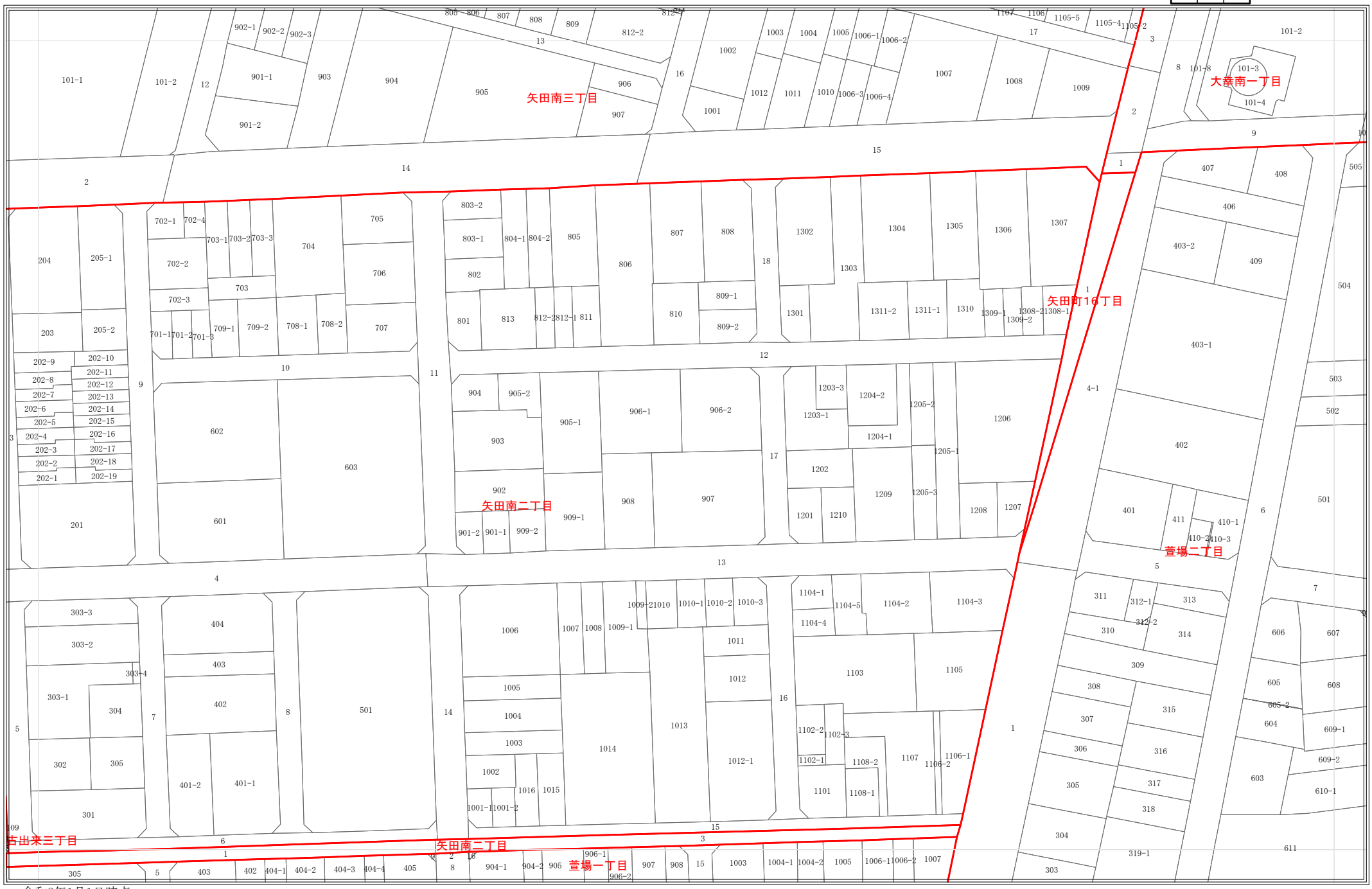

令和8年1月1日時点
・この図面は課税のために作成した図面です。権利関係等の根拠になるものではありません。
・無地番については、Nまたは名古屋市の内部管理番号（例：9876543-A)が表示されている場合があります。

0 25 50 100 メートル

1:1,200

1364

地番参考図

1312	1313	1314
1363	1364	1365
1414	1415	1416

令和8年1月1日時点
・この図面は課税のために作成した図面です。権利関係等の根拠になるものではありません。
・無地番については、Nまたは名古屋市の内部管理番号（例：9876543-A)が表示されている場合があります。

0 25 50 100 メートル

1:1,200

1365

地番参考図

1313	1314	1315
1364	1365	1366
1415	1416	1417

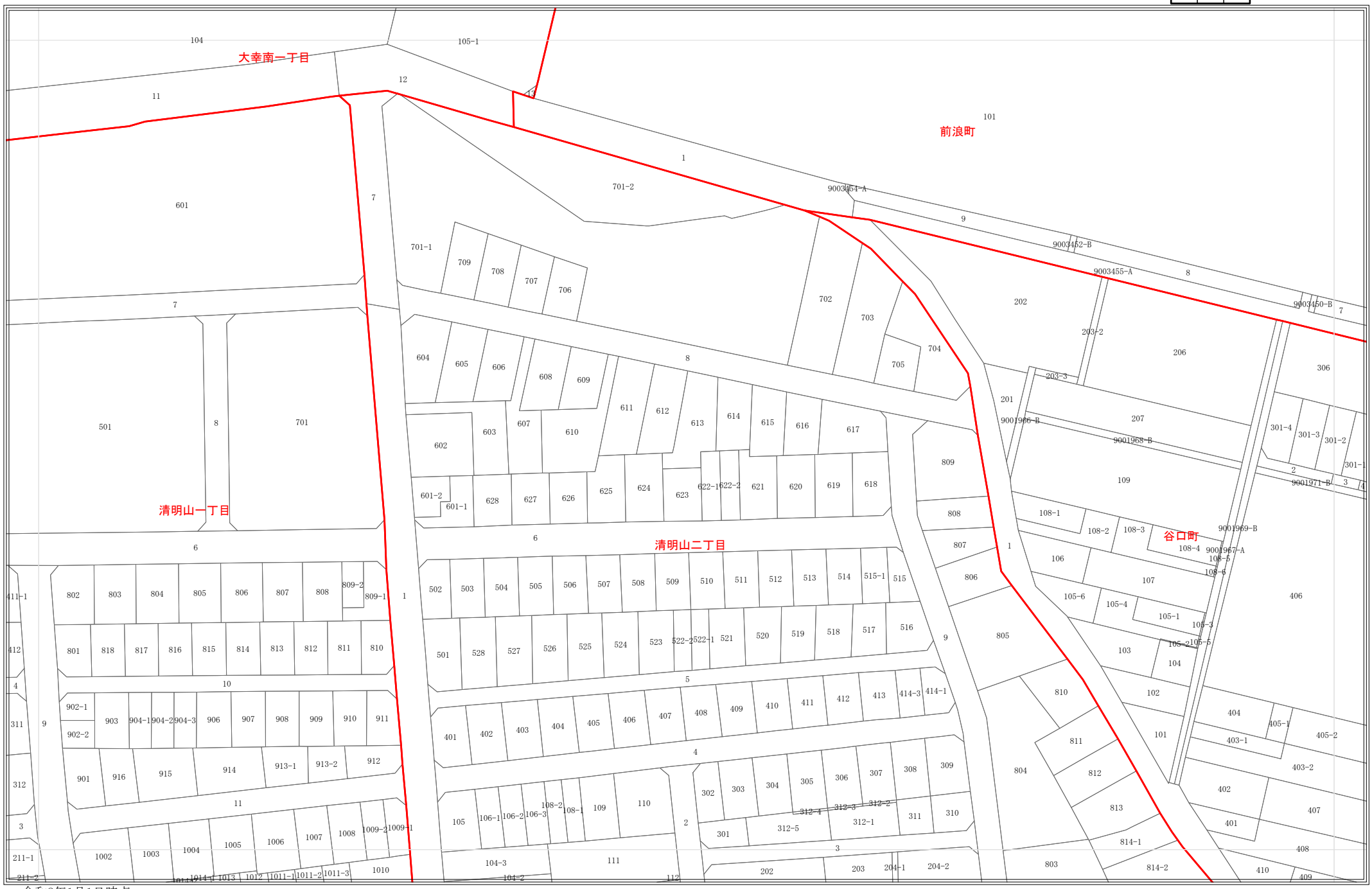

令和8年1月1日時点
・この図面は課税のために作成した図面です。権利関係等の根拠になるものではありません。
・無地番については、Nまたは名古屋市の内部管理番号（例：9876543-A)が表示されている場合があります。

0 25 50 100 メートル

1:1,200

1366

地番参考図

1314	1315	1316
1365	1366	1367
1416	1417	1418

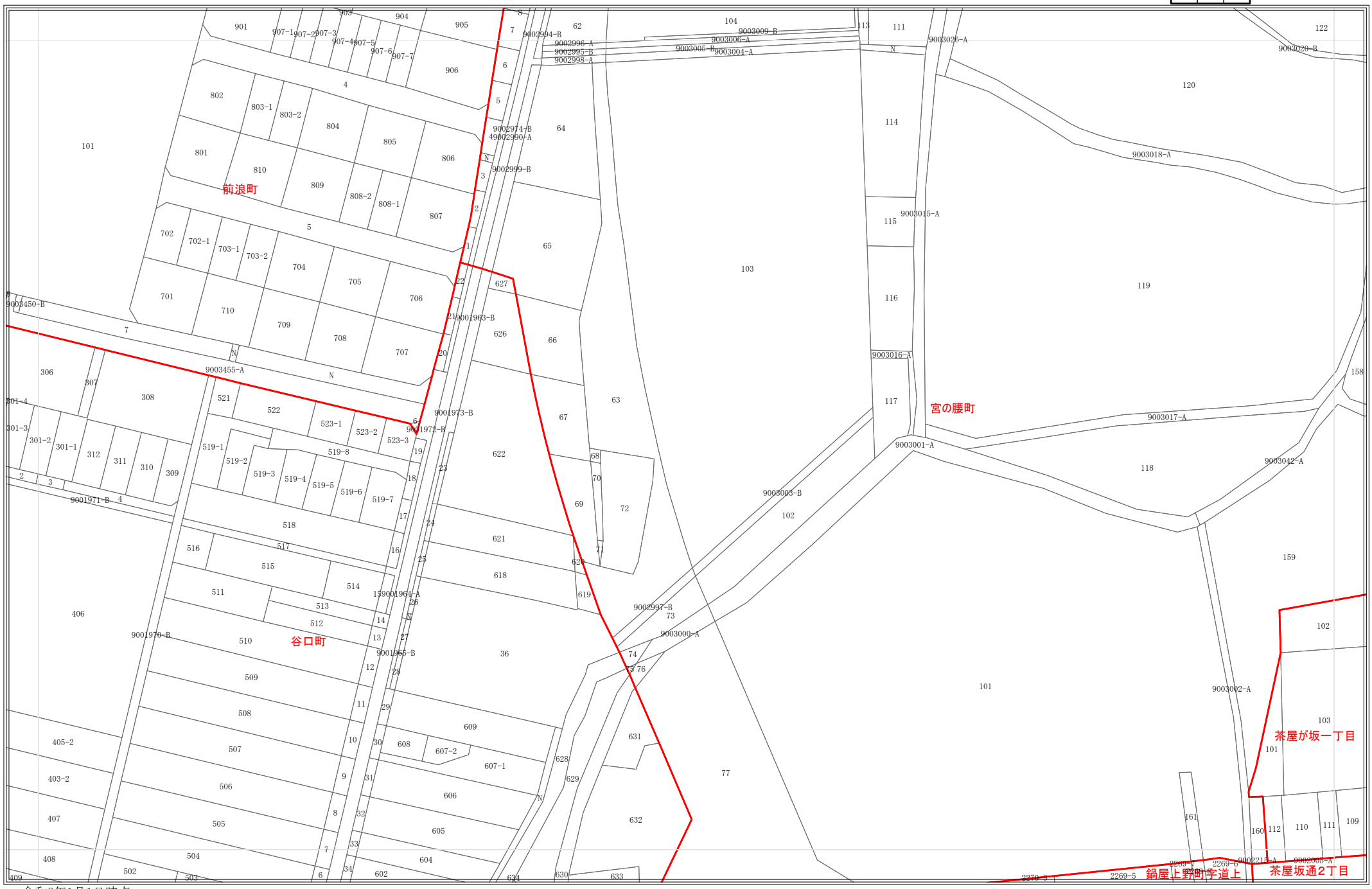

令和8年1月1日時点
・この図面は課税のために作成した図面です。権利関係等の根拠になるものではありません。
・無地番については、Nまたは名古屋市の内部管理番号（例：9876543-A)が表示されている場合があります。

0 25 50 100 メートル

1:1,200

1367

地番参考図

1315	1316	1317
1366	1367	1368
1417	1418	1419

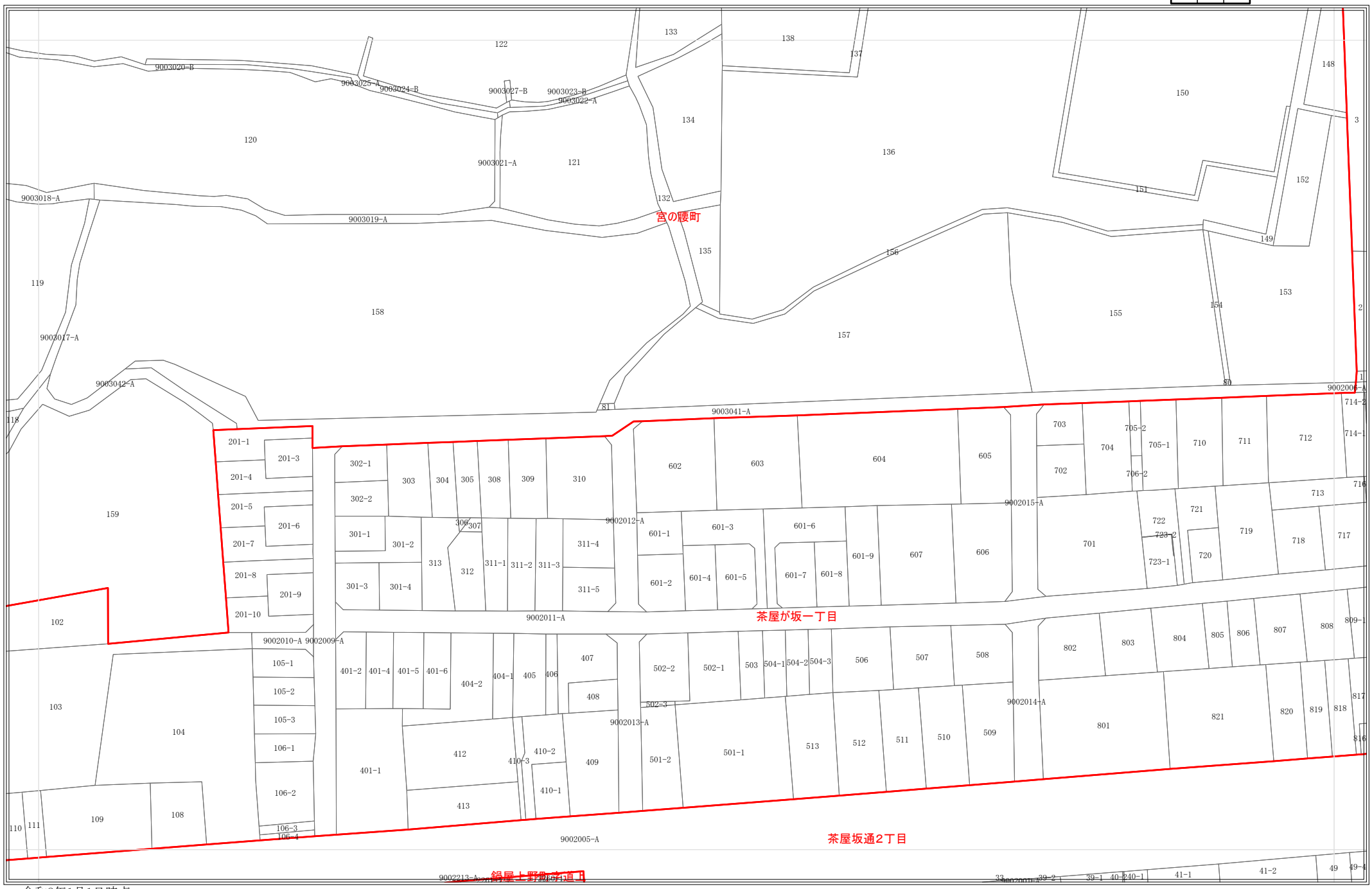

令和8年1月1日時点
・この図面は課税のために作成した図面です。権利関係等の根拠になるものではありません。
・無地番については、Nまたは名古屋市の内部管理番号（例：9876543-A)が表示されている場合があります。

0 25 50 100 メートル

1:1,200

1368

地番参考図

1316	1317	1318
1367	1368	1369
1418	1419	1420

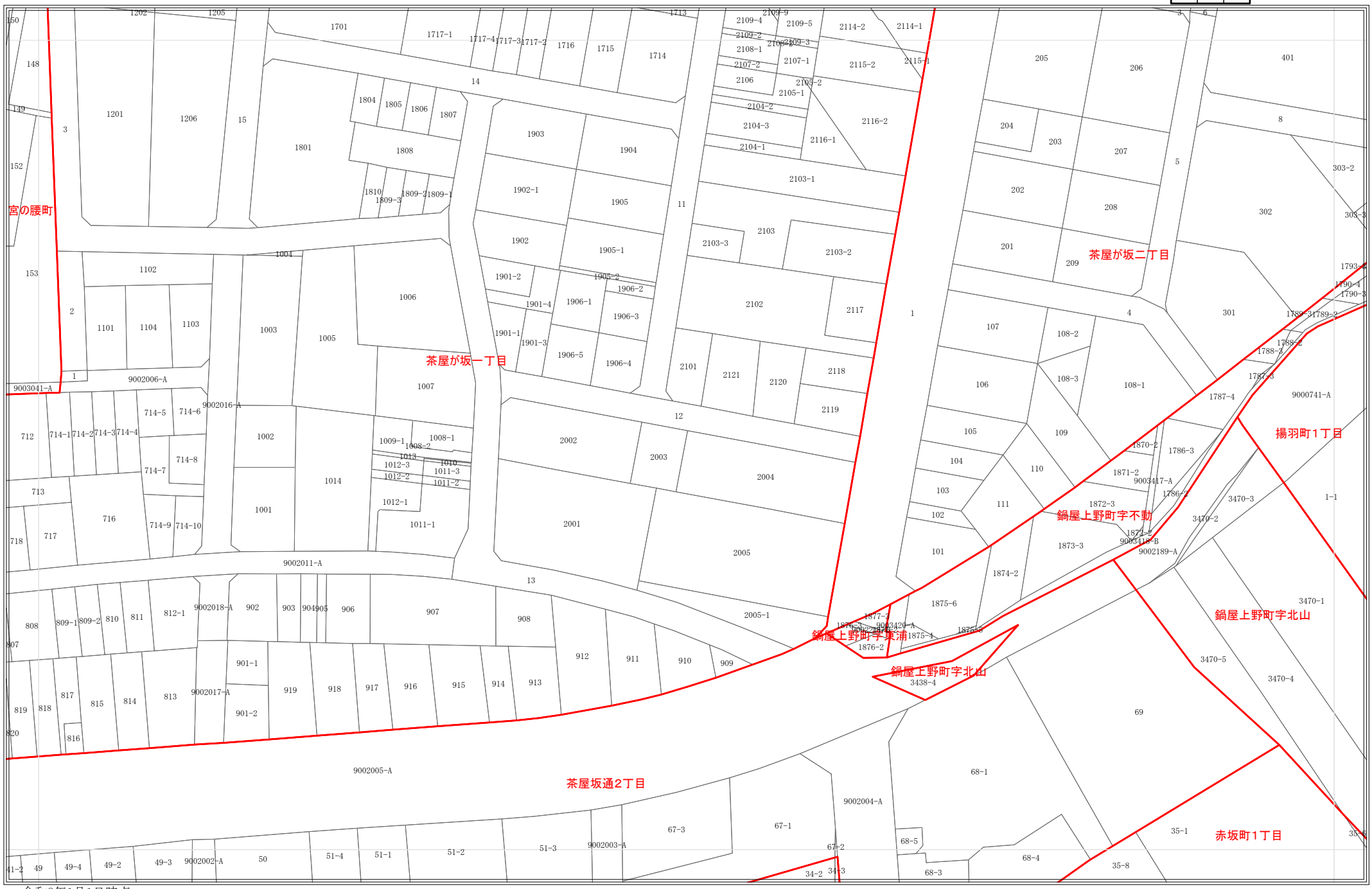

令和8年1月1日時点
・この図面は課税のために作成した図面です。権利関係等の根拠になるものではありません。
・無地番については、Nまたは名古屋市の内部管理番号（例：9876543-A)が表示されている場合があります。

0 25 50 100 メートル

1:1,200

1369

地番参考図

1317	1318	1319
1368	1369	1370
1419	1420	1421

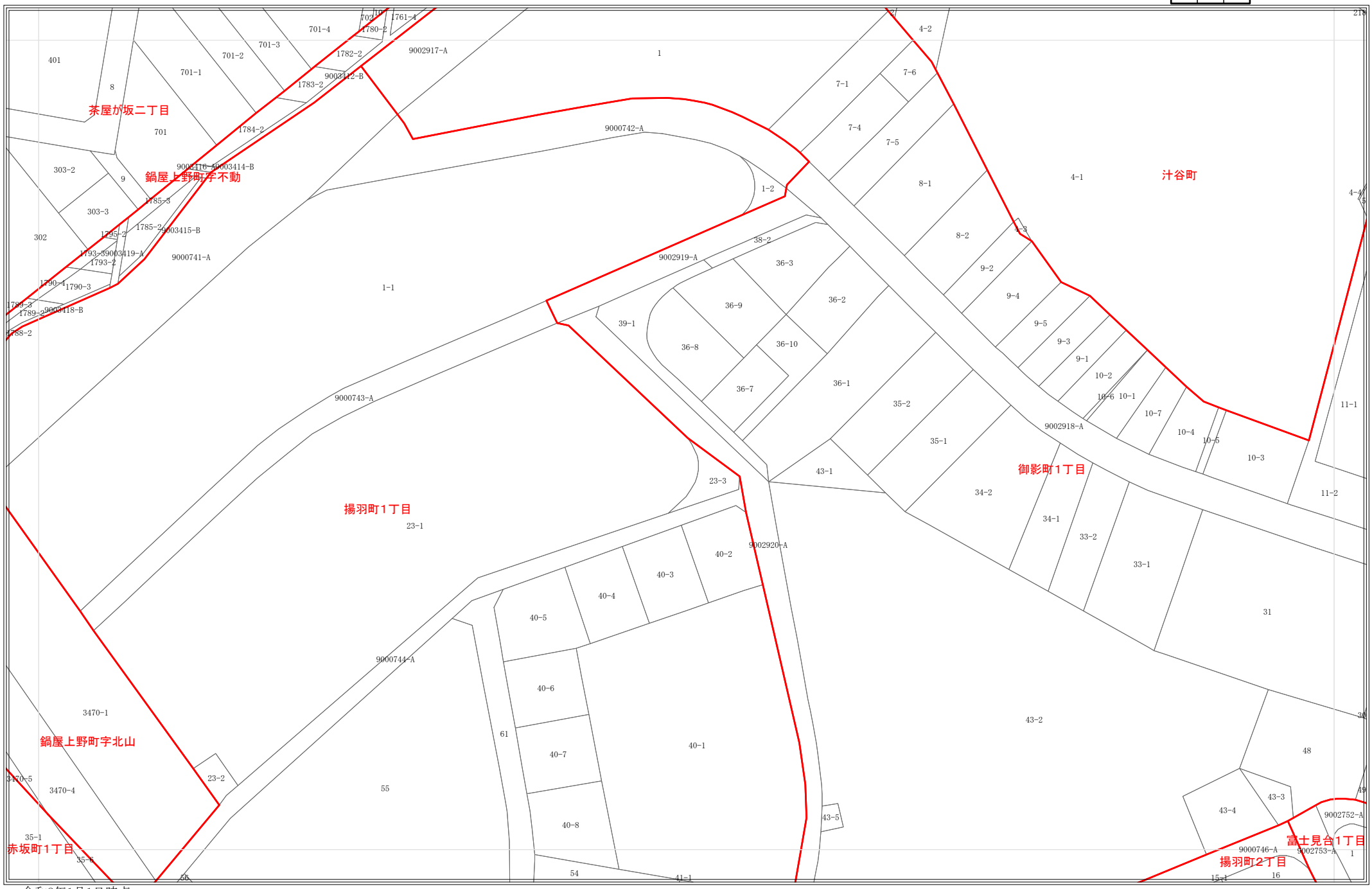

令和8年1月1日時点
・この図面は課税のために作成した図面です。権利関係等の根拠になるものではありません。
・無地番については、Nまたは名古屋市の内部管理番号（例：9876543-A)が表示されている場合があります。

0 25 50 100 メートル

1:1,200

1370

地番参考図

1318	1319	1320
1369	1370	1371
1420	1421	1422

令和8年1月1日時点
・この図面は課税のために作成した図面です。権利関係等の根拠になるものではありません。
・無地番については、Nまたは名古屋市の内部管理番号（例：9876543-A)が表示されている場合があります。

0 25 50 100 メートル

1:1,200

1371

地番参考図

1319	1320	1321
1370	1371	1372
1421	1422	1423

令和8年1月1日時点
・この図面は課税のために作成した図面です。権利関係等の根拠になるものではありません。
・無地番については、Nまたは名古屋市の内部管理番号（例：9876543-A)が表示されている場合があります。

0 25 50 100 メートル

1:1,200

1372

地番参考図

1320	1321	1322
1371	1372	1373
1422	1423	1424

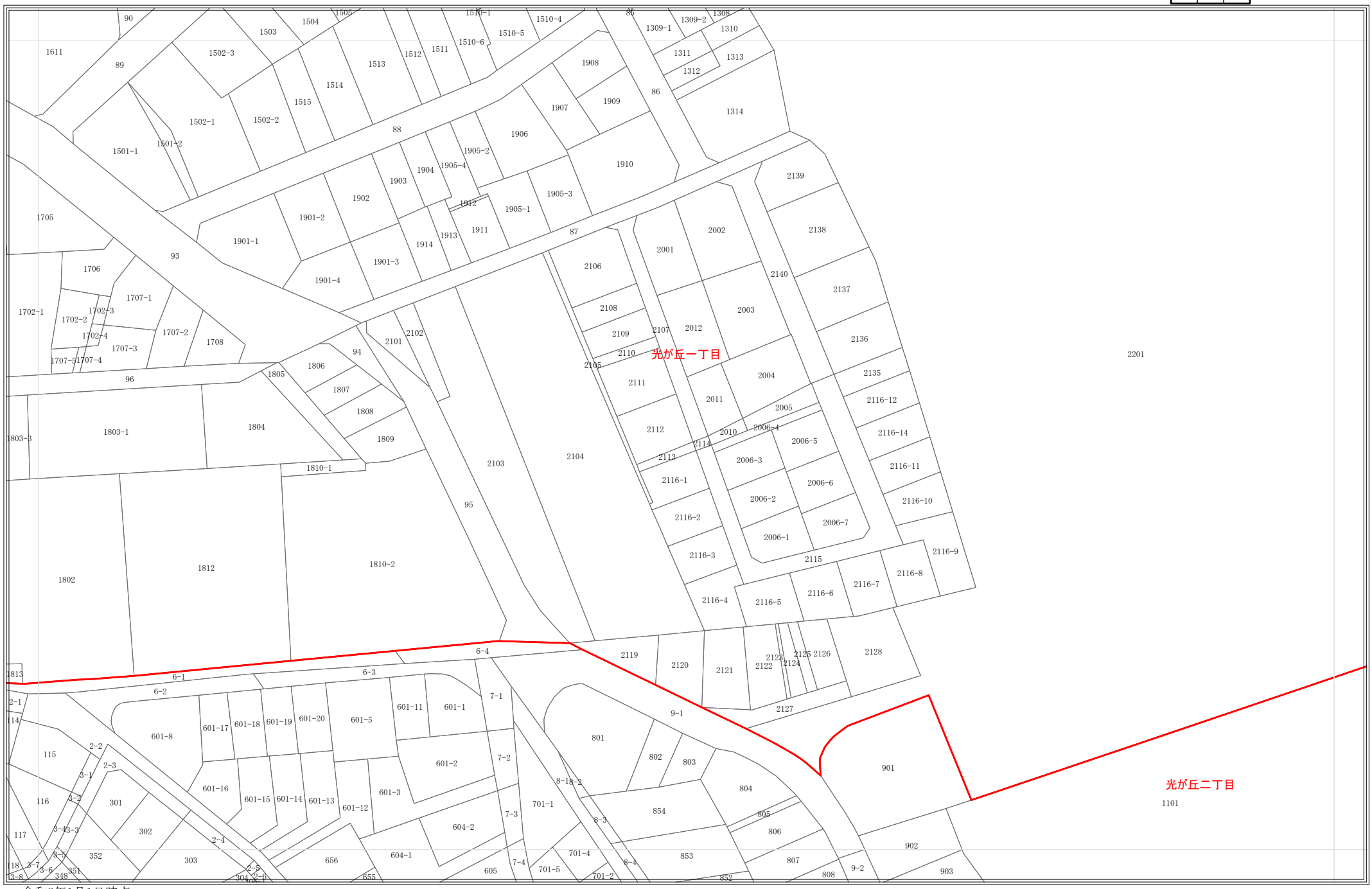

令和8年1月1日時点
・この図面は課税のために作成した図面です。権利関係等の根拠になるものではありません。
・無地番については、Nまたは名古屋市の内部管理番号（例：9876543-A)が表示されている場合があります。

0 25 50 100 メートル

1:1,200

1373

地番参考図

1321	1322	1323
1372	1373	1374
1423	1424	1425

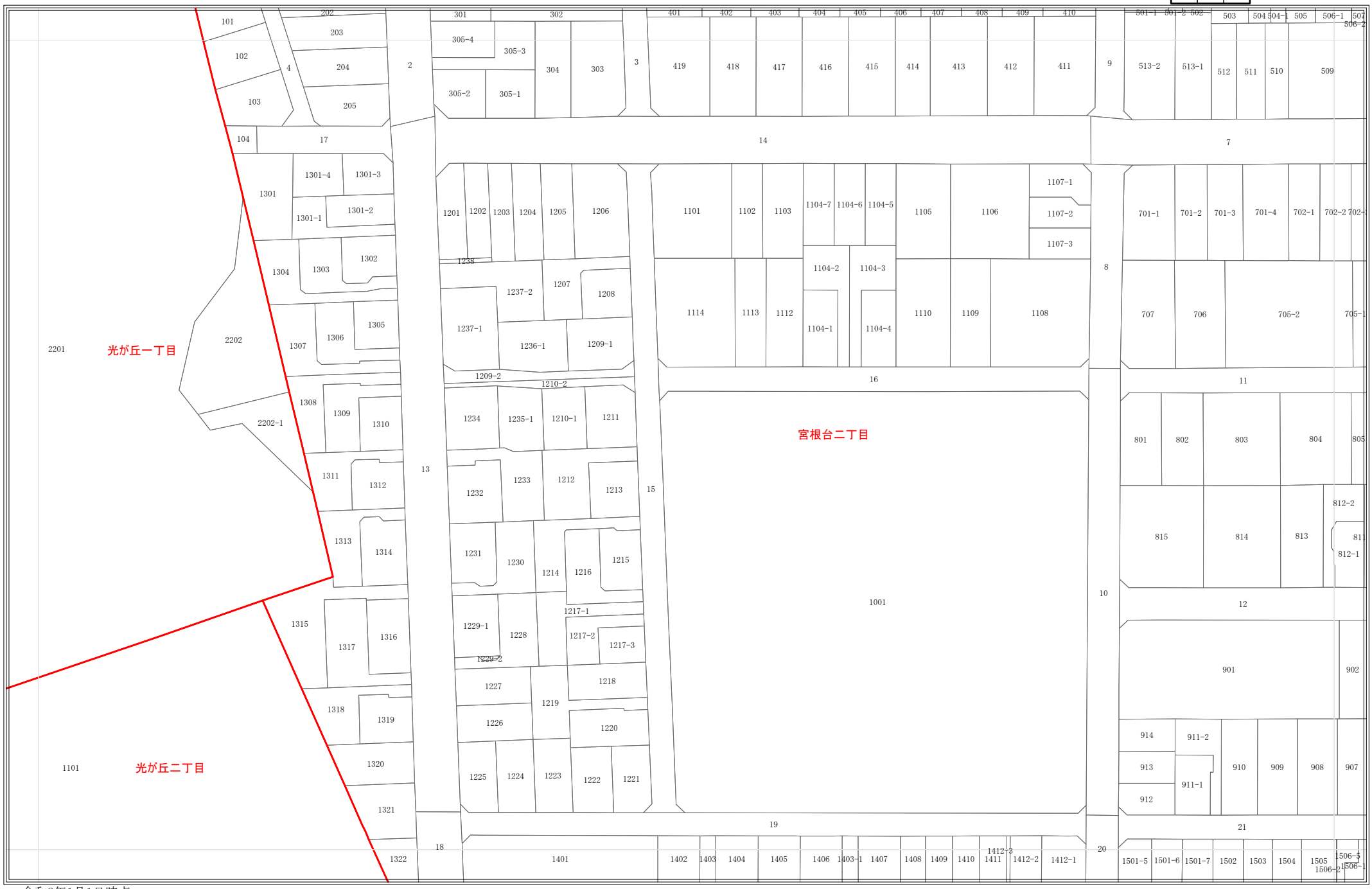

令和8年1月1日時点
・この図面は課税のために作成した図面です。権利関係等の根拠になるものではありません。
・無地番については、Nまたは名古屋市の内部管理番号（例：9876543-A)が表示されている場合があります。

0 25 50 100 メートル

1:1,200

1374

地番参考図

1322	1323	1324
1373	1374	1375
1424	1425	1426

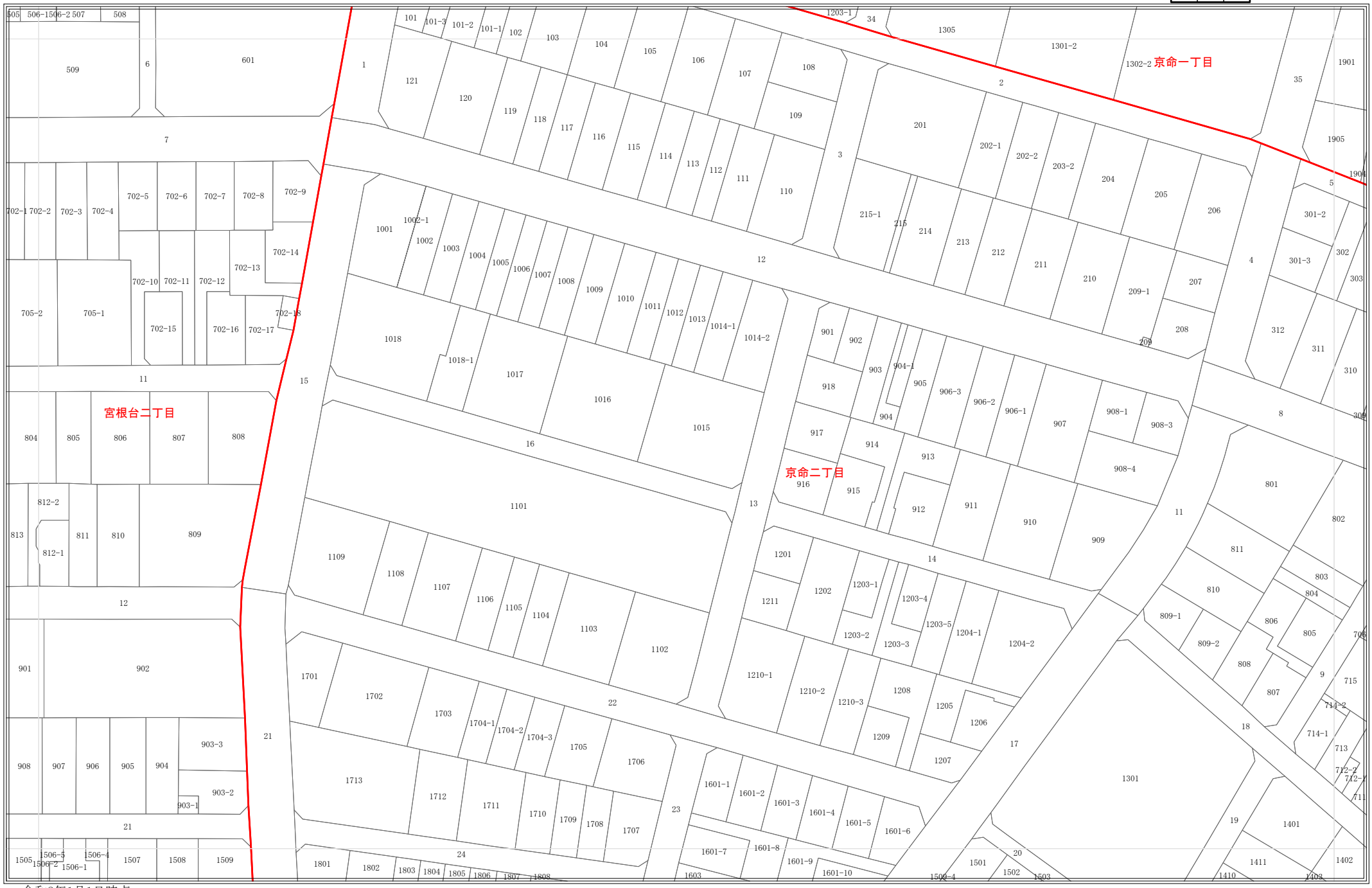

令和8年1月1日時点
・この図面は課税のために作成した図面です。権利関係等の根拠になるものではありません。
・無地番については、Nまたは名古屋市の内部管理番号（例：9876543-A)が表示されている場合があります。

0 25 50 100 メートル

1:1,200

1375

地番参考図

1323	1324	1325
1374	1375	1376
1425	1426	1427

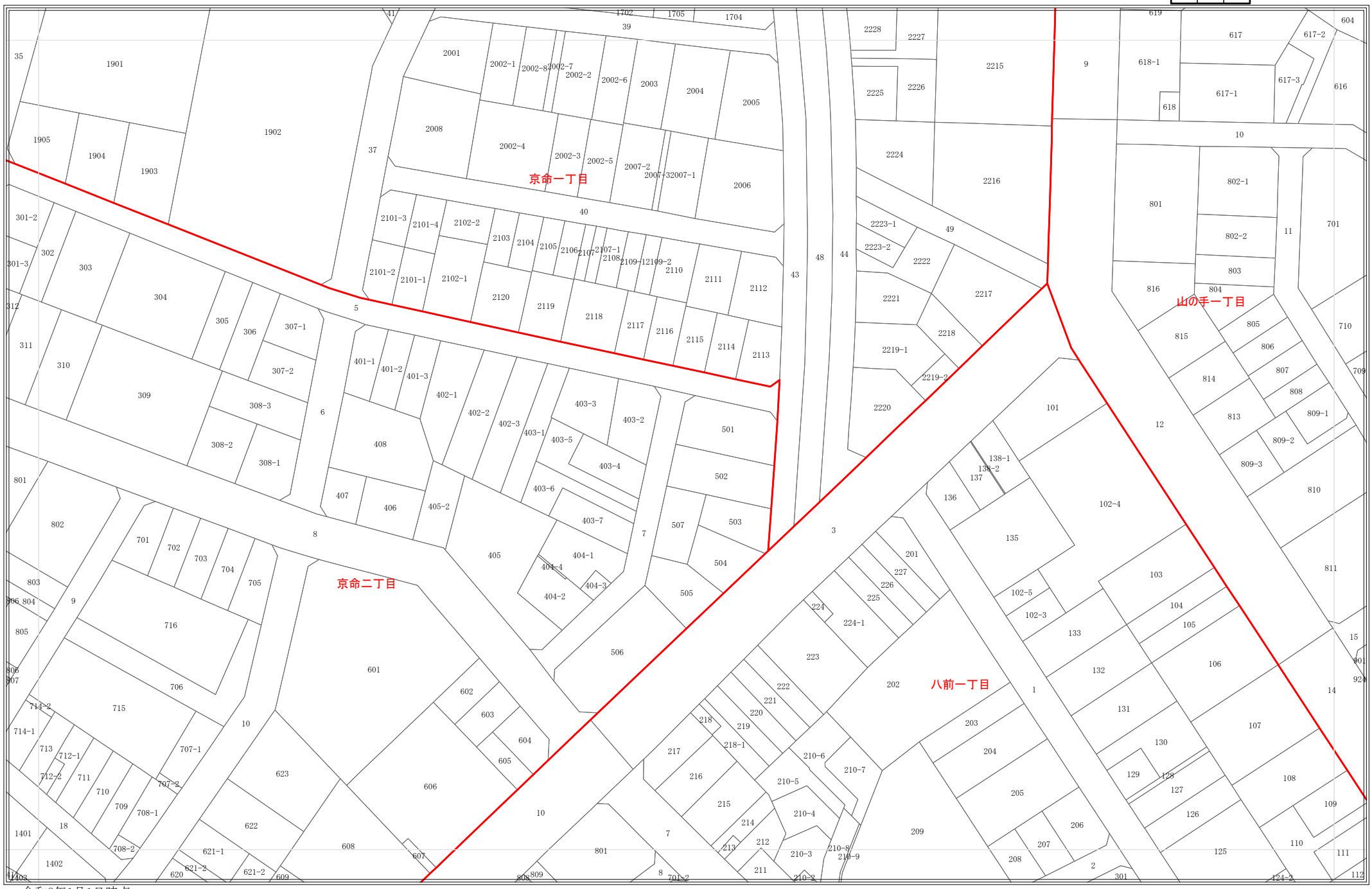

令和8年1月1日時点
・この図面は課税のために作成した図面です。権利関係等の根拠になるものではありません。
・無地番については、Nまたは名古屋市の内部管理番号（例：9876543-A)が表示されている場合があります。

0 25 50 100 メートル

1:1,200

1413

地番参考図

1361	1362	1363
1412	1413	1414
1464	1465	1466

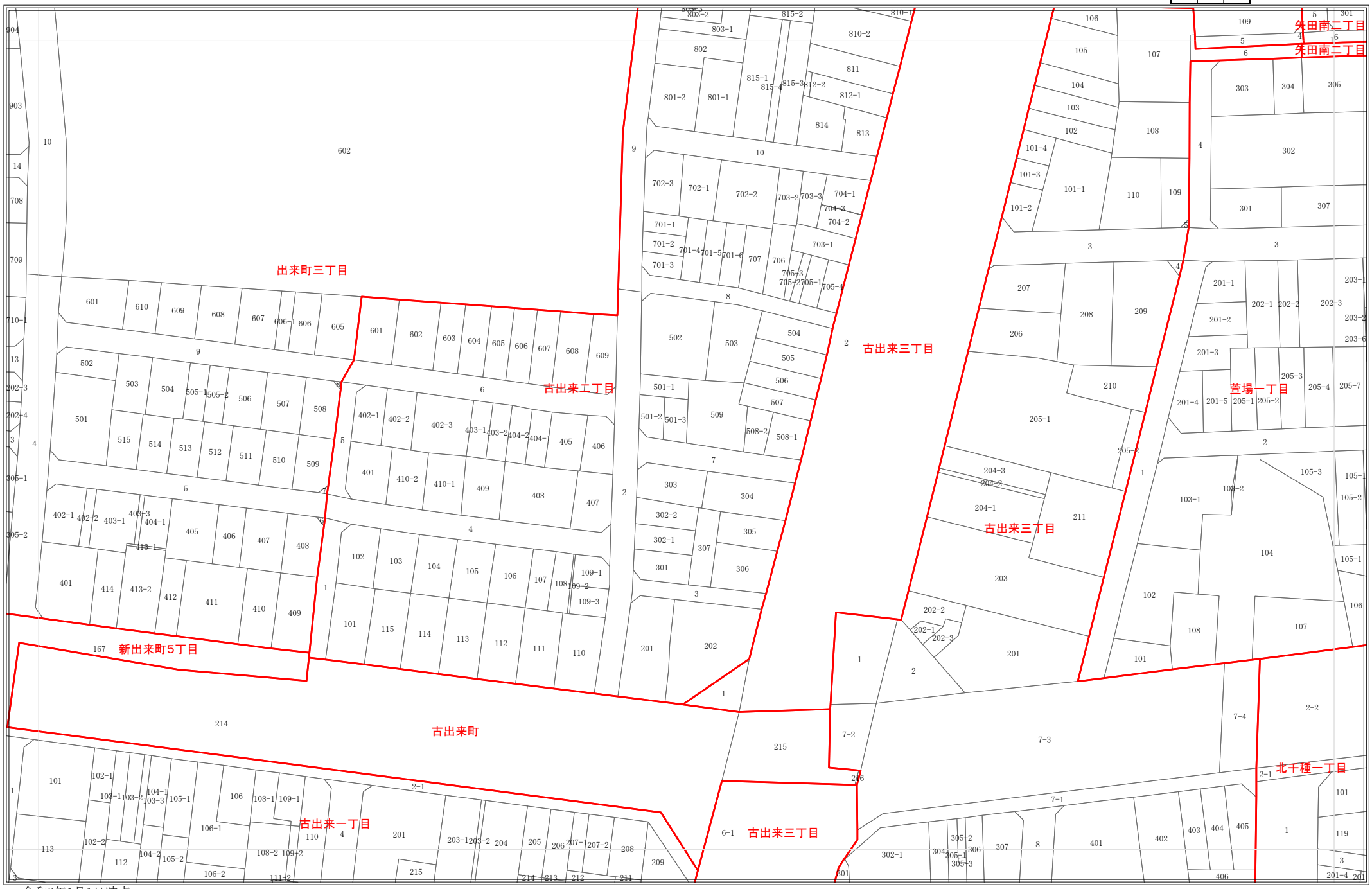

令和8年1月1日時点
・この図面は課税のために作成した図面です。権利関係等の根拠になるものではありません。
・無地番については、Nまたは名古屋市の内部管理番号（例：9876543-A)が表示されている場合があります。

0 25 50 100 メートル

1:1,200

1414

地番参考図

1362	1363	1364
1413	1414	1415
1465	1466	1467

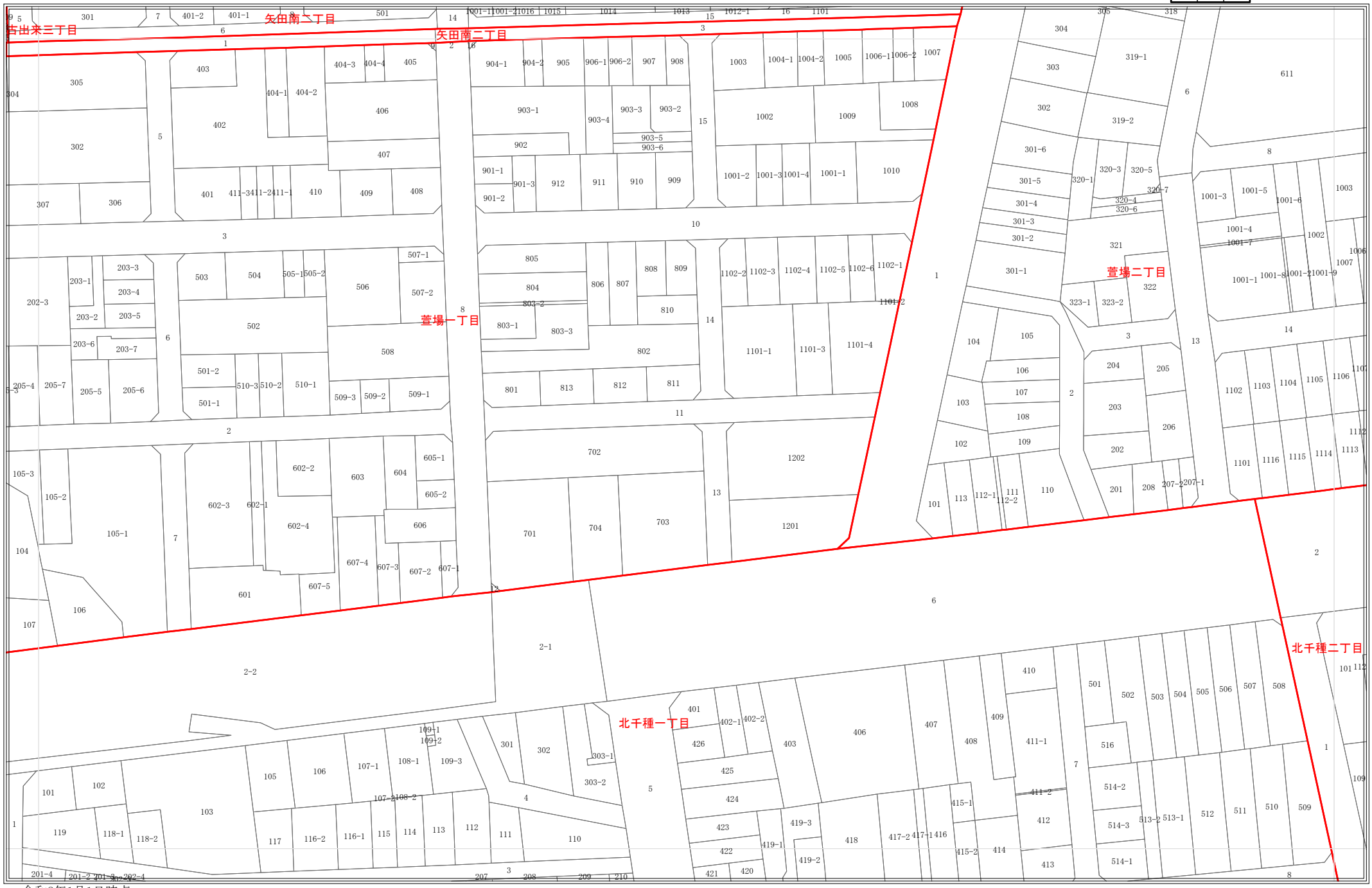

令和8年1月1日時点
・この図面は課税のために作成した図面です。権利関係等の根拠になるものではありません。
・無地番については、Nまたは名古屋市の内部管理番号（例：9876543-A)が表示されている場合があります。

0 25 50 100 メートル

1:1,200

1415

地番参考図

1363	1364	1365
1414	1415	1416
1466	1467	1468

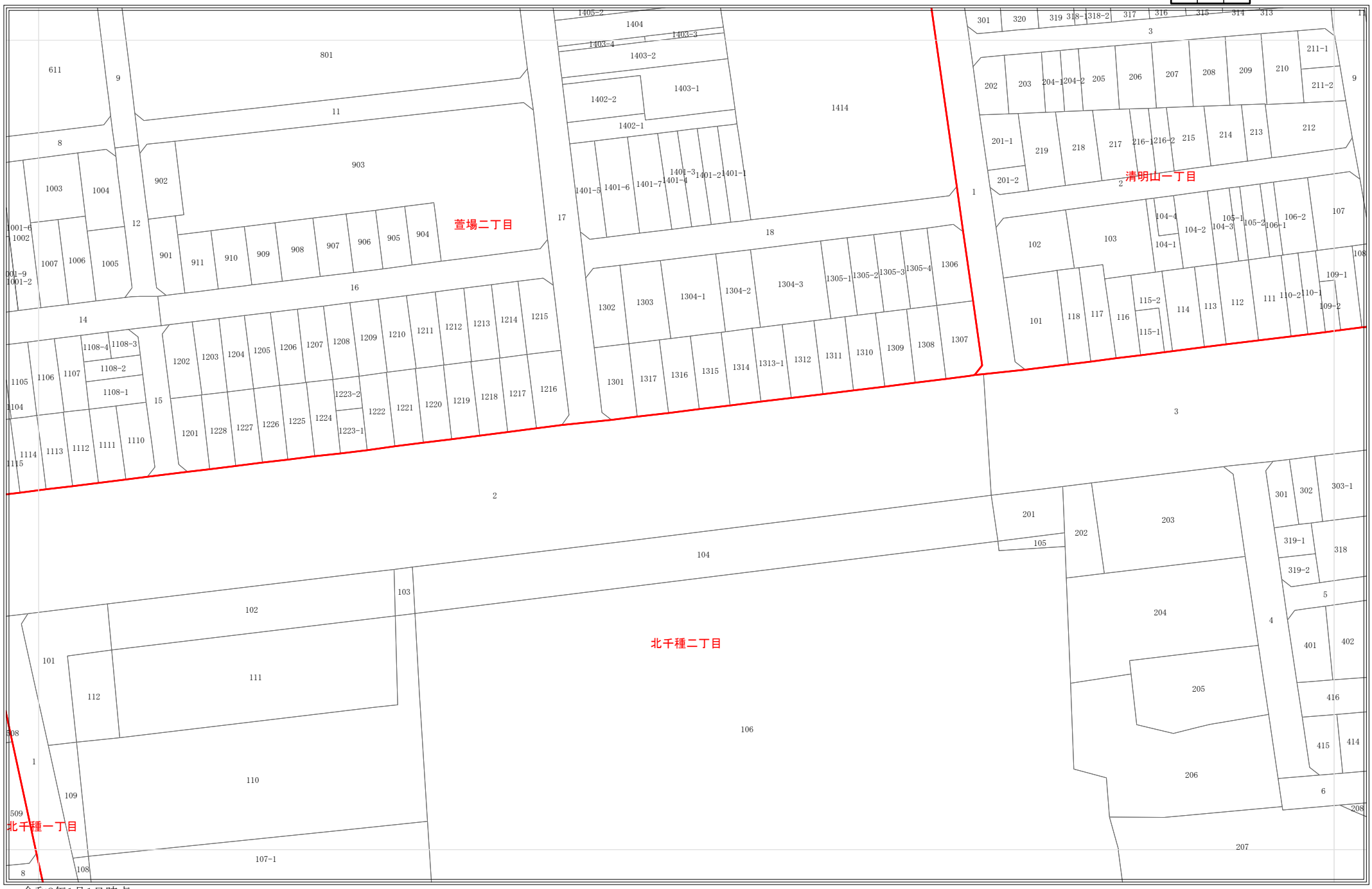

令和8年1月1日時点
・この図面は課税のために作成した図面です。権利関係等の根拠になるものではありません。
・無地番については、Nまたは名古屋市の内部管理番号（例：9876543-A)が表示されている場合があります。

0 25 50 100 メートル

1:1,200

1416

地番参考図

1364	1365	1366
1415	1416	1417
1467	1468	1469

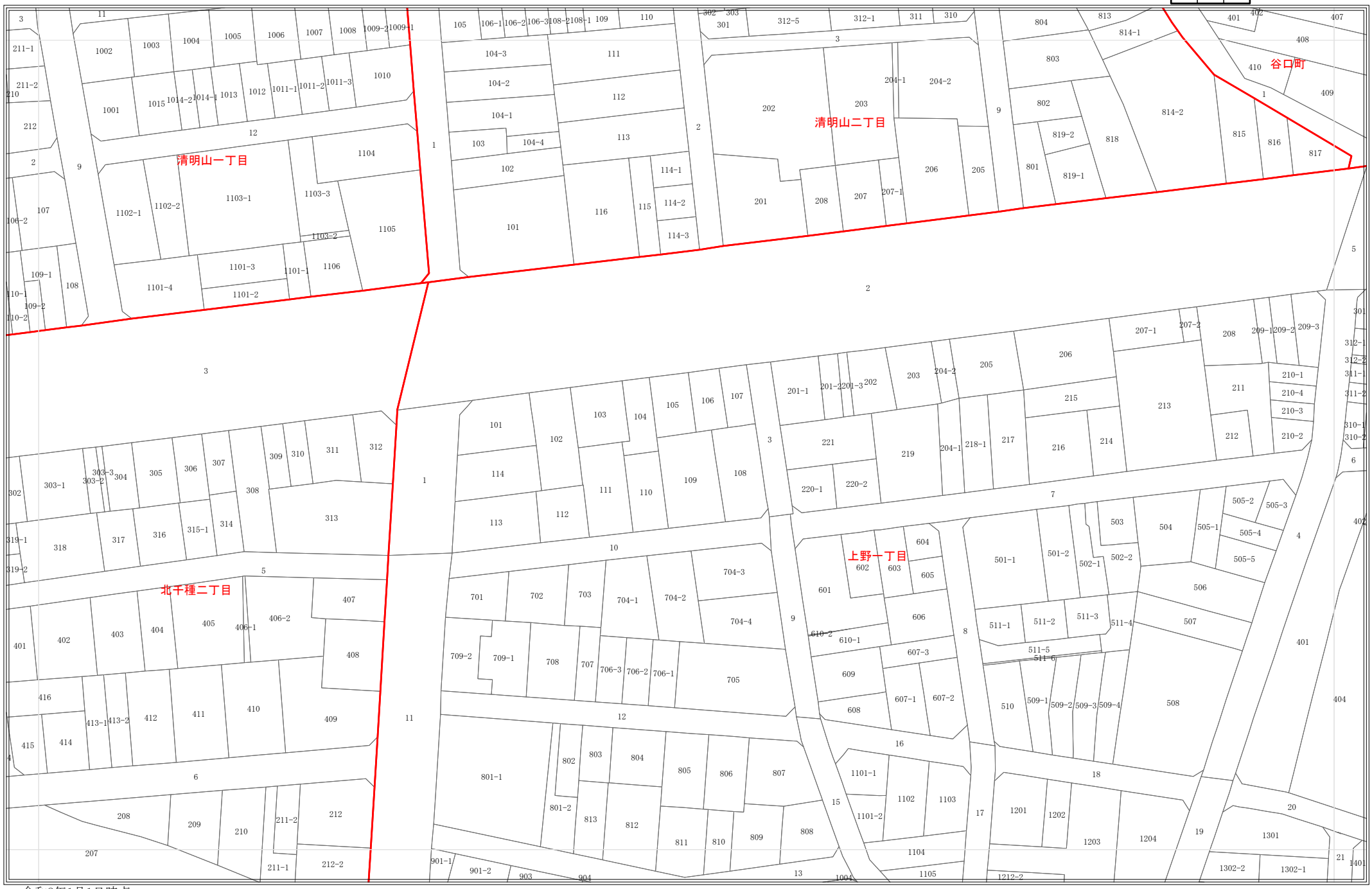

令和8年1月1日時点
・この図面は課税のために作成した図面です。権利関係等の根拠になるものではありません。
・無地番については、Nまたは名古屋市の内部管理番号（例：9876543-A)が表示されている場合があります。

0 25 50 100 メートル

1:1,200

1417

地番参考図

1365	1366	1367
1416	1417	1418
1468	1469	1470

令和8年1月1日時点

・この図面は課税のために作成した図面です。権利関係等の根拠になるものではありません。

・無地番については、Nまたは名古屋市の内部管理番号（例：9876543-A)が表示されている場合があります。

0 25 50 100 メートル

1:1,200

1418

地番参考図

1366	1367	1368
1417	1418	1419
1469	1470	1471

令和8年1月1日時点
・この図面は課税のために作成した図面です。権利関係等の根拠になるものではありません。
・無地番については、Nまたは名古屋市の内部管理番号（例：9876543-A)が表示されている場合があります。

0 25 50 100 メートル

1:1,200

1419

地番参考図

1367	1368	1369
1418	1419	1420
1470	1471	1472

令和8年1月1日時点
・この図面は課税のために作成した図面です。権利関係等の根拠になるものではありません。
・無地番については、Nまたは名古屋市の内部管理番号（例：9876543-A)が表示されている場合があります。

0 25 50 100 メートル

1:1,200

1420

地番参考図

1368	1369	1370
1419	1420	1421
1471	1472	1473

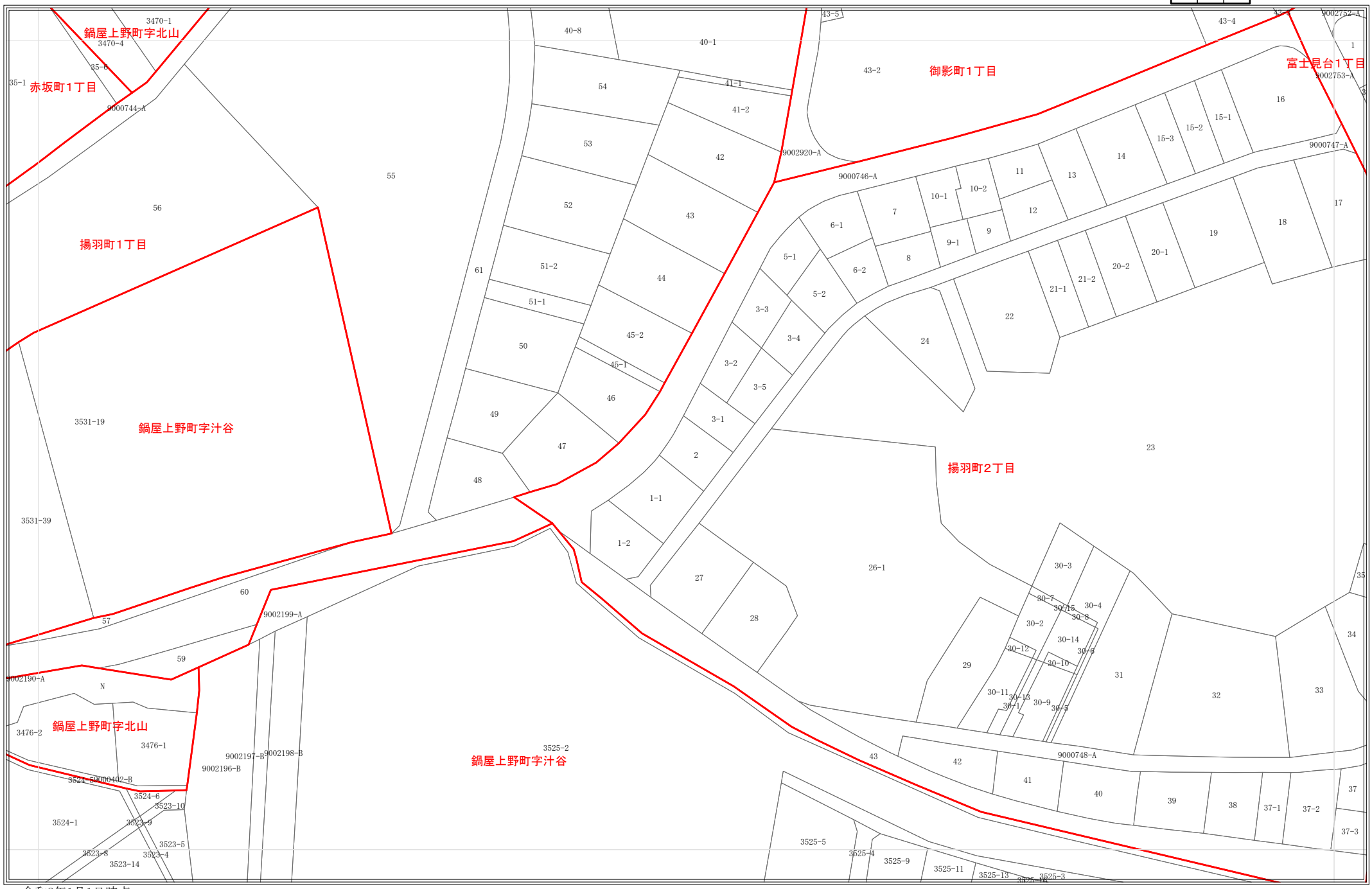

令和8年1月1日時点
・この図面は課税のために作成した図面です。権利関係等の根拠になるものではありません。
・無地番については、Nまたは名古屋市の内部管理番号（例：9876543-A)が表示されている場合があります。

0 25 50 100 メートル

1:1,200

1421

地番参考図

1369	1370	1371
1420	1421	1422
1472	1473	1474

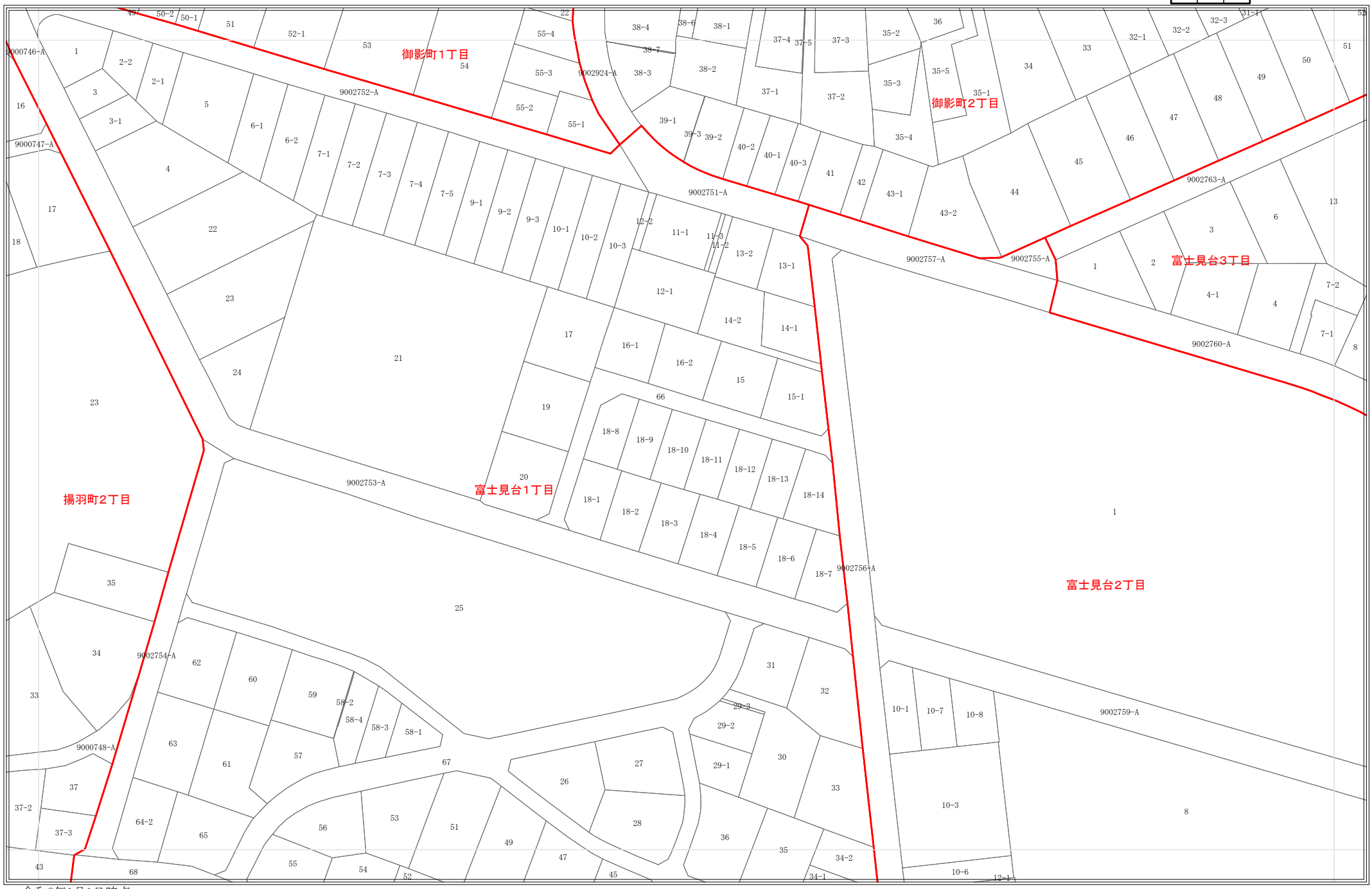

令和8年1月1日時点
・この図面は課税のために作成した図面です。権利関係等の根拠になるものではありません。
・無地番については、Nまたは名古屋市の内部管理番号（例：9876543-A)が表示されている場合があります。

0 25 50 100 メートル

1:1,200

1422

地番参考図

1370	1371	1372
1421	1422	1423
1473	1474	1475

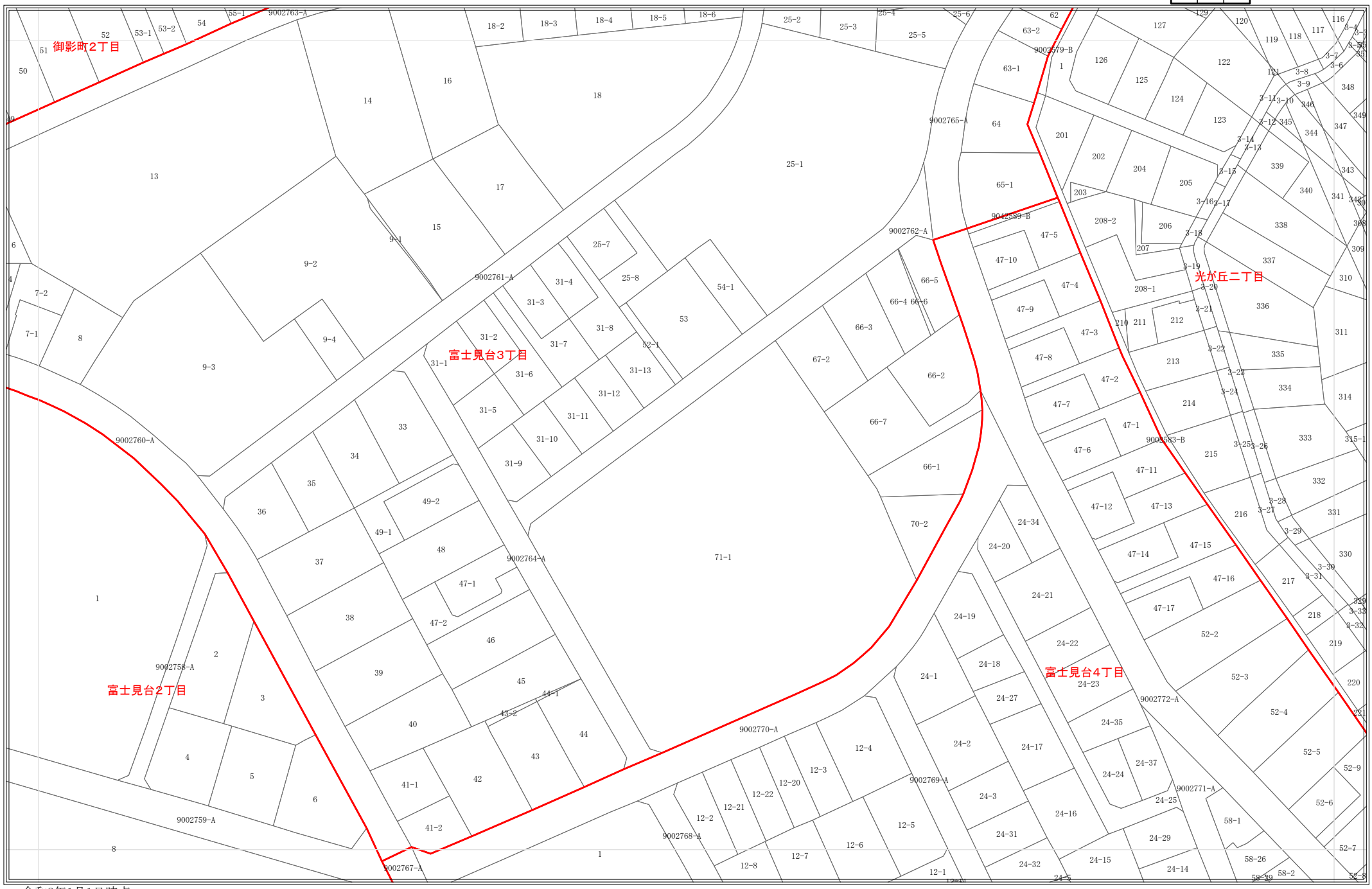

令和8年1月1日時点
・この図面は課税のために作成した図面です。権利関係等の根拠になるものではありません。
・無地番については、Nまたは名古屋市の内部管理番号（例：9876543-A)が表示されている場合があります。

0 25 50 100 メートル

1:1,200

1423

地番参考図

1371	1372	1373
1422	1423	1424
1474	1475	1476

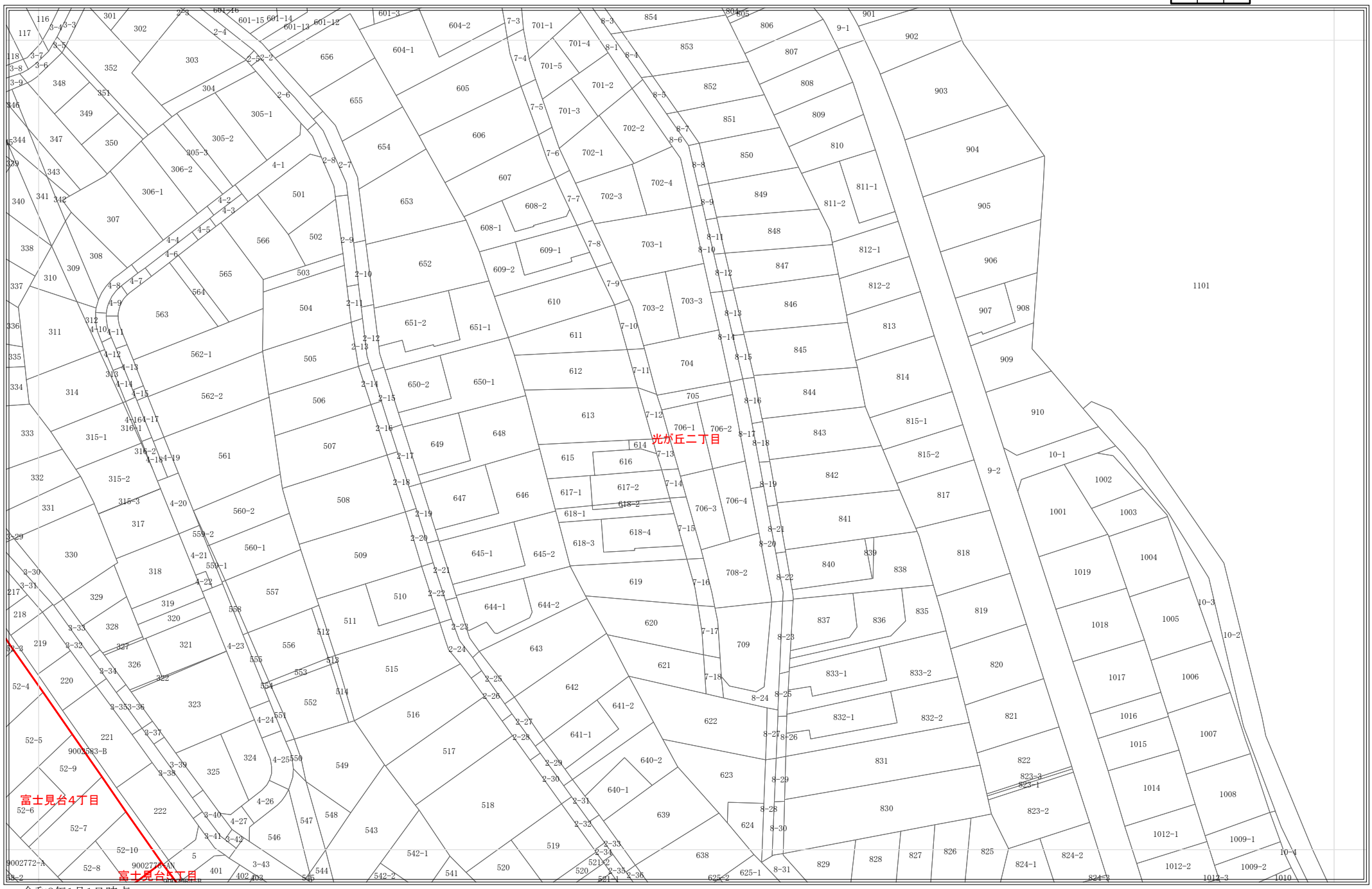

令和8年1月1日時点
・この図面は課税のために作成した図面です。権利関係等の根拠になるものではありません。
・無地番については、Nまたは名古屋市の内部管理番号（例：9876543-A)が表示されている場合があります。

0 25 50 100 メートル

1:1,200

1424

地番参考図

1372	1373	1374
1423	1424	1425
1475	1476	1477

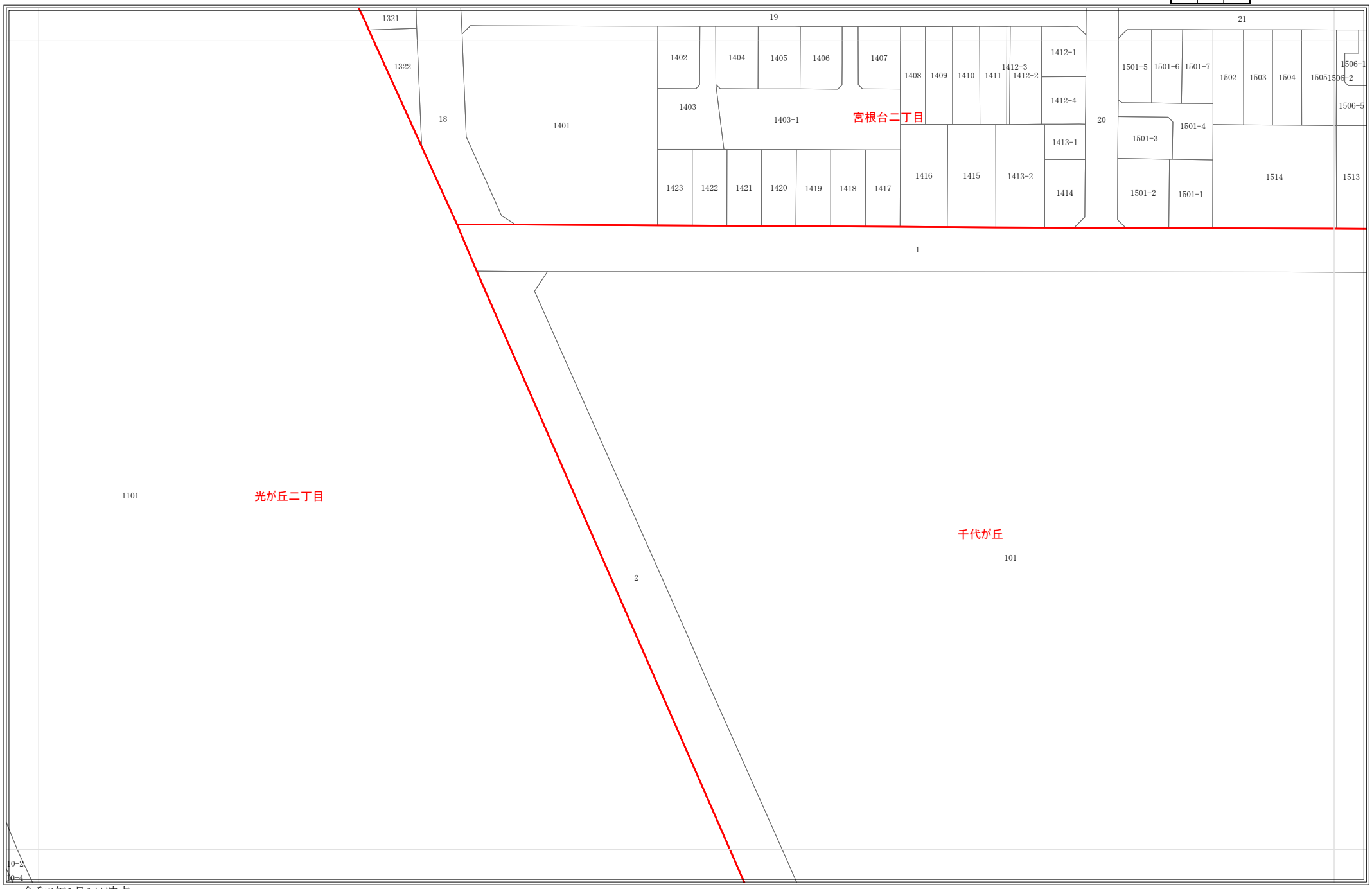

令和8年1月1日時点
・この図面は課税のために作成した図面です。権利関係等の根拠になるものではありません。
・無地番については、Nまたは名古屋市の内部管理番号（例：9876543-A)が表示されている場合があります。

0 25 50 100 メートル

1:1,200

1425

地番参考図

1373	1374	1375
1424	1425	1426
1476	1477	1478

令和8年1月1日時点
・この図面は課税のために作成した図面です。権利関係等の根拠になるものではありません。
・無地番については、Nまたは名古屋市の内部管理番号（例：9876543-A)が表示されている場合があります。

0 25 50 100 メートル

1:1,200

1426

地番参考図

1374	1375	1376
1425	1426	1427
1477	1478	1479

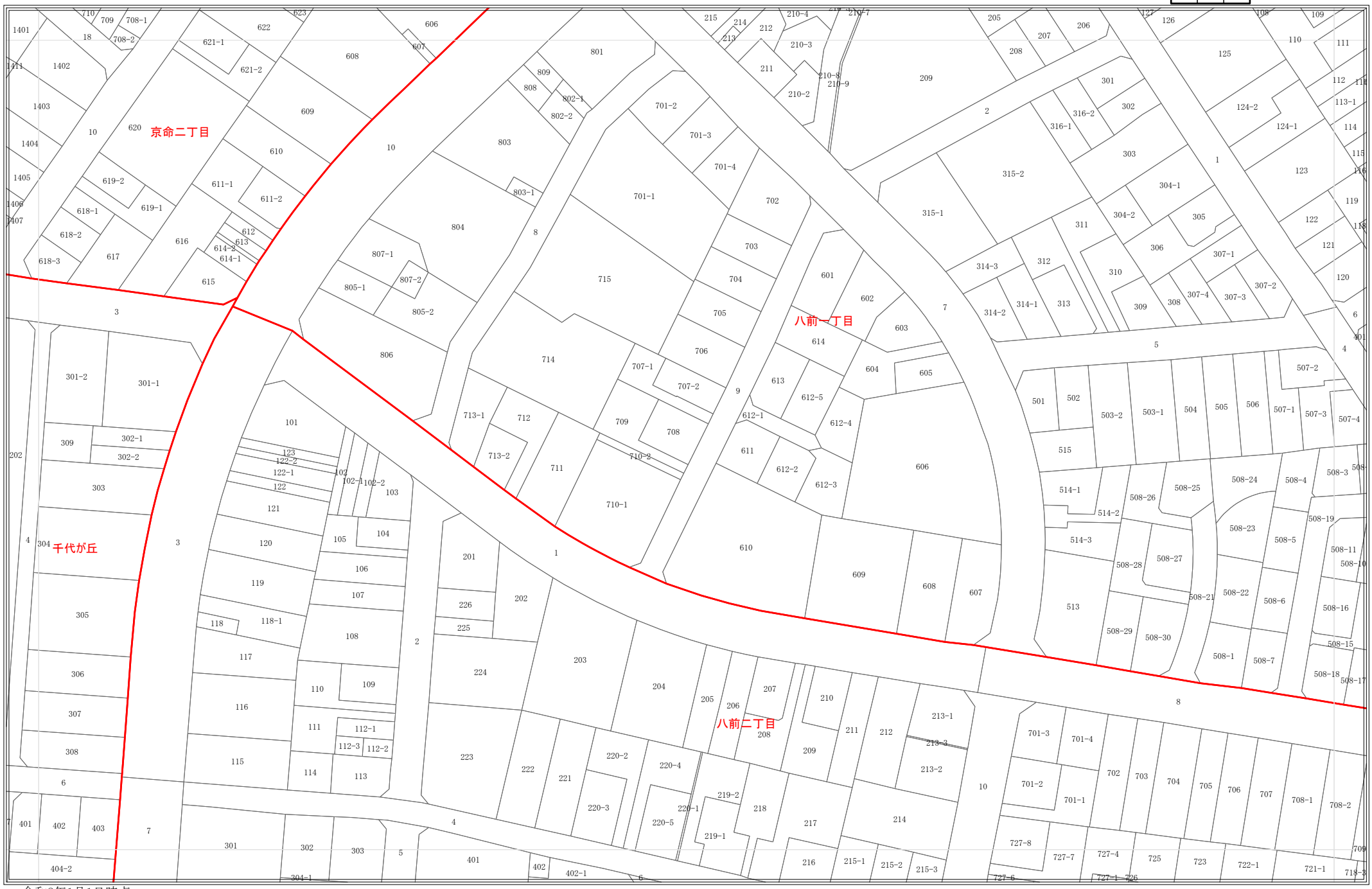

令和8年1月1日時点
・この図面は課税のために作成した図面です。権利関係等の根拠になるものではありません。
・無地番については、Nまたは名古屋市の内部管理番号（例：9876543-A)が表示されている場合があります。

0 25 50 100 メートル

1:1,200

1464

地番参考図

1411	1412	1413
1463	1464	1465
1515	1516	1517

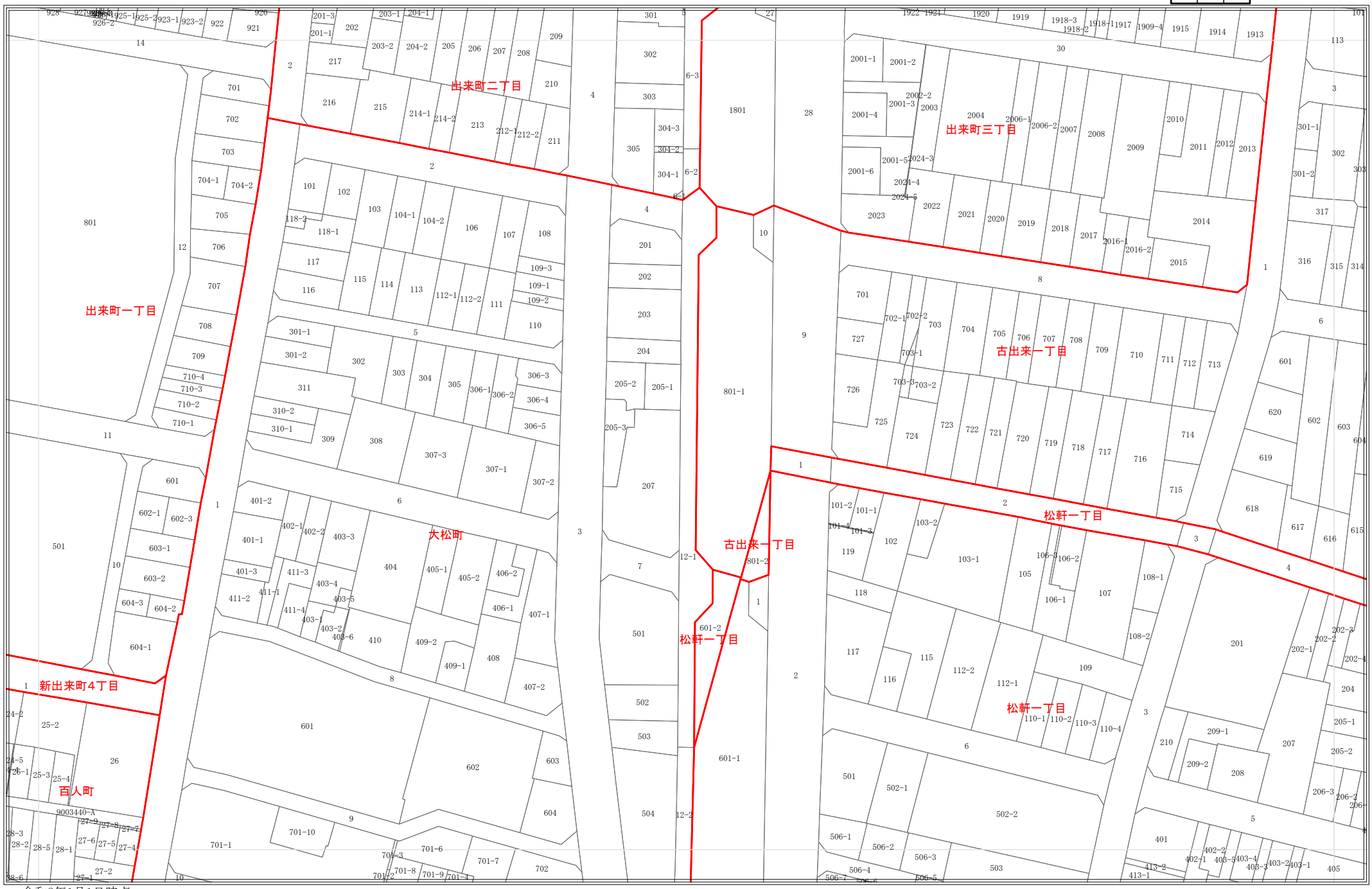

令和8年1月1日時点
・この図面は課税のために作成した図面です。権利関係等の根拠になるものではありません。
・無地番については、Nまたは名古屋市の内部管理番号（例：9876543-A)が表示されている場合があります。

0 25 50 100 メートル

1:1,200

1465

地番参考図

1412	1413	1414
1464	1465	1466
1516	1517	1518

令和8年1月1日時点
・この図面は課税のために作成した図面です。権利関係等の根拠になるものではありません。
・無地番については、Nまたは名古屋市の内部管理番号（例：9876543-A)が表示されている場合があります。

0 25 50 100 メートル

1:1,200

1466

地番参考図

1413	1414	1415
1465	1466	1467
1517	1518	1519

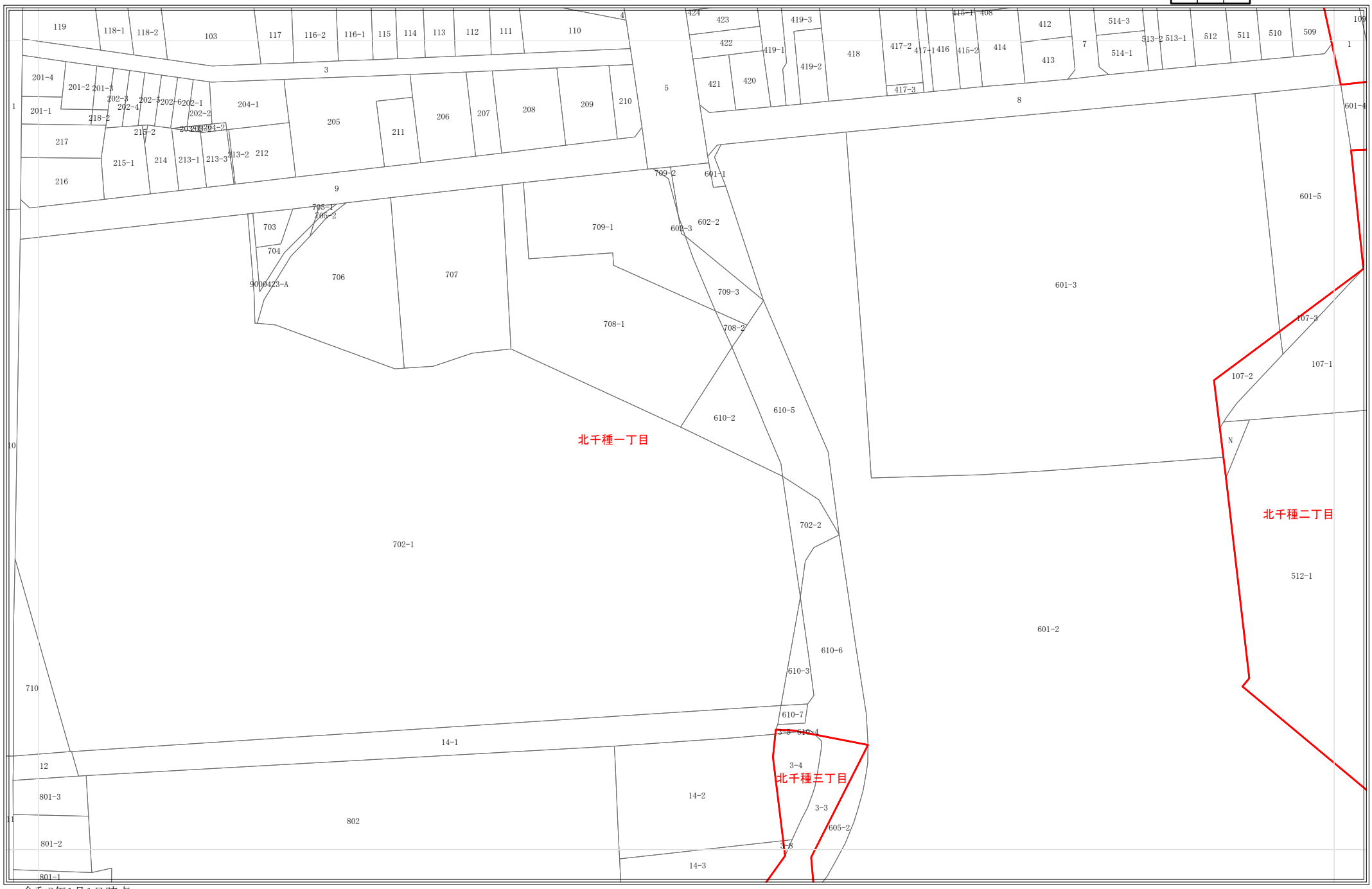

令和8年1月1日時点
・この図面は課税のために作成した図面です。権利関係等の根拠になるものではありません。
・無地番については、Nまたは名古屋市の内部管理番号（例：9876543-A)が表示されている場合があります。

0 25 50 100 メートル

1:1,200

1467

地番参考図

1414	1415	1416
1466	1467	1468
1518	1519	1520

令和8年1月1日時点
・この図面は課税のために作成した図面です。権利関係等の根拠になるものではありません。
・無地番については、Nまたは名古屋市の内部管理番号（例：9876543-A)が表示されている場合があります。

0 25 50 100 メートル

1:1,200

1468

地番参考図

1415	1416	1417
1467	1468	1469
1519	1520	1521

令和8年1月1日時点
・この図面は課税のために作成した図面です。権利関係等の根拠になるものではありません。
・無地番については、Nまたは名古屋市の内部管理番号（例：9876543-A)が表示されている場合があります。

0 25 50 100 メートル

1:1,200

1469

地番参考図

1416	1417	1418
1468	1469	1470
1520	1521	1522

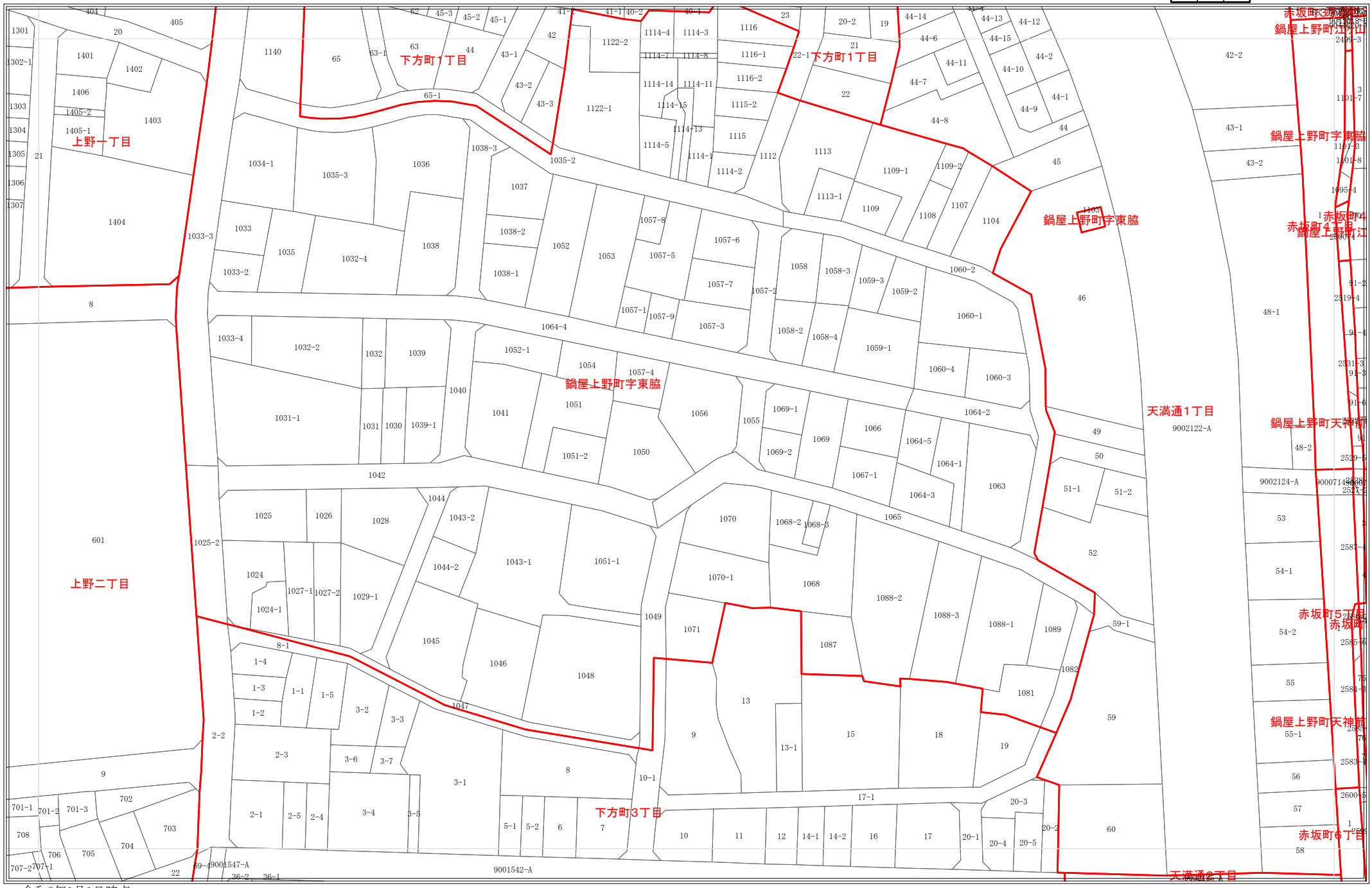

令和8年1月1日時点
・この図面は課税のために作成した図面です。権利関係等の根拠になるものではありません。
・無地番については、Nまたは名古屋市の内部管理番号（例：9876543-A)が表示されている場合があります。

0 25 50 100 メートル

1:1,200

1470

地番参考図

1417	1418	1419
1469	1470	1471
1521	1522	1523

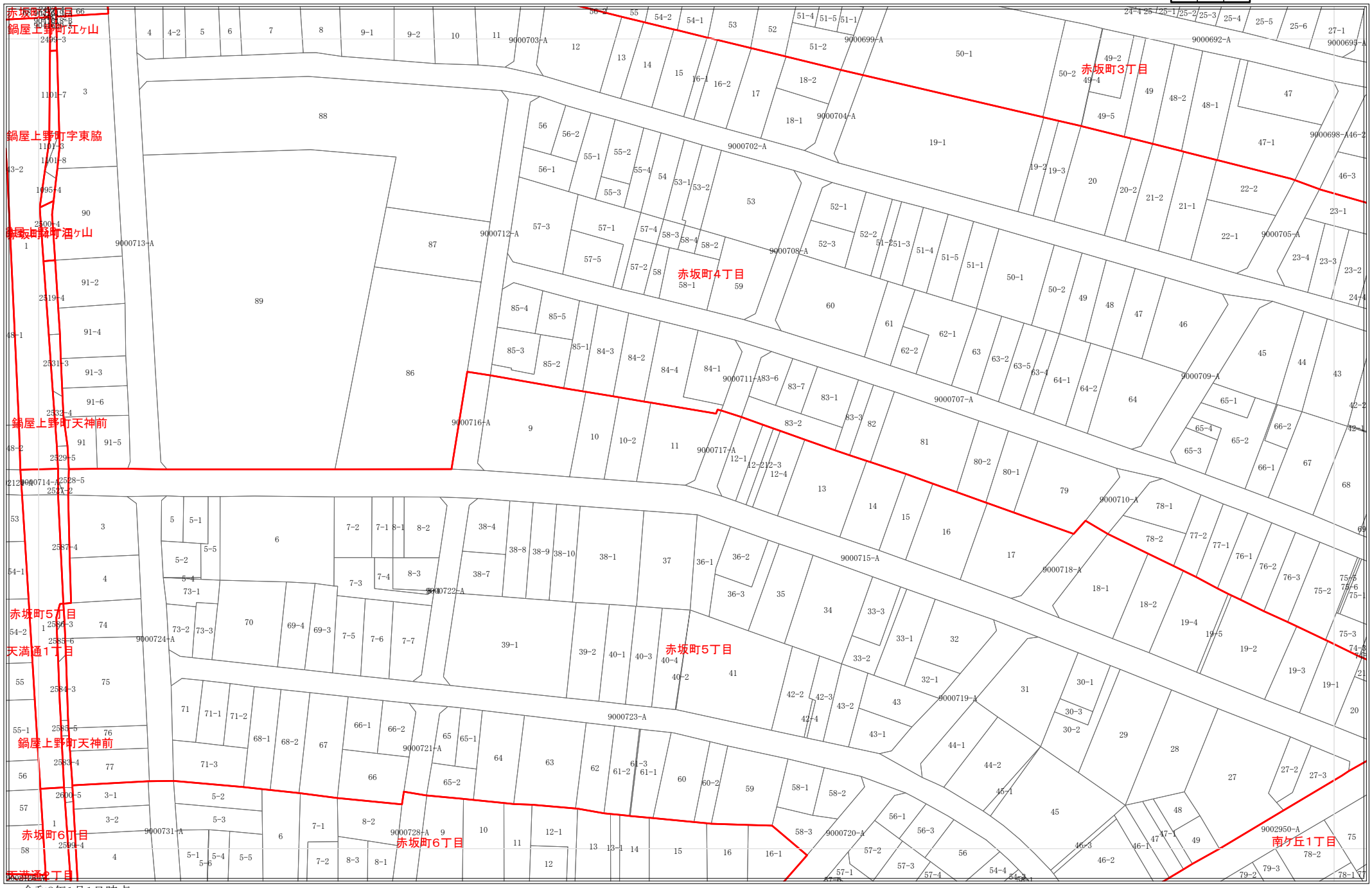

令和8年1月1日時点

・この図面は課税のために作成した図面です。権利関係等の根拠になるものではありません。

・無地番については、Nまたは名古屋市の内部管理番号（例：9876543-A)が表示されている場合があります。

0 25 50 100 メートル

1:1,200

1471

地番参考図

1418	1419	1420
1470	1471	1472
1522	1523	1524

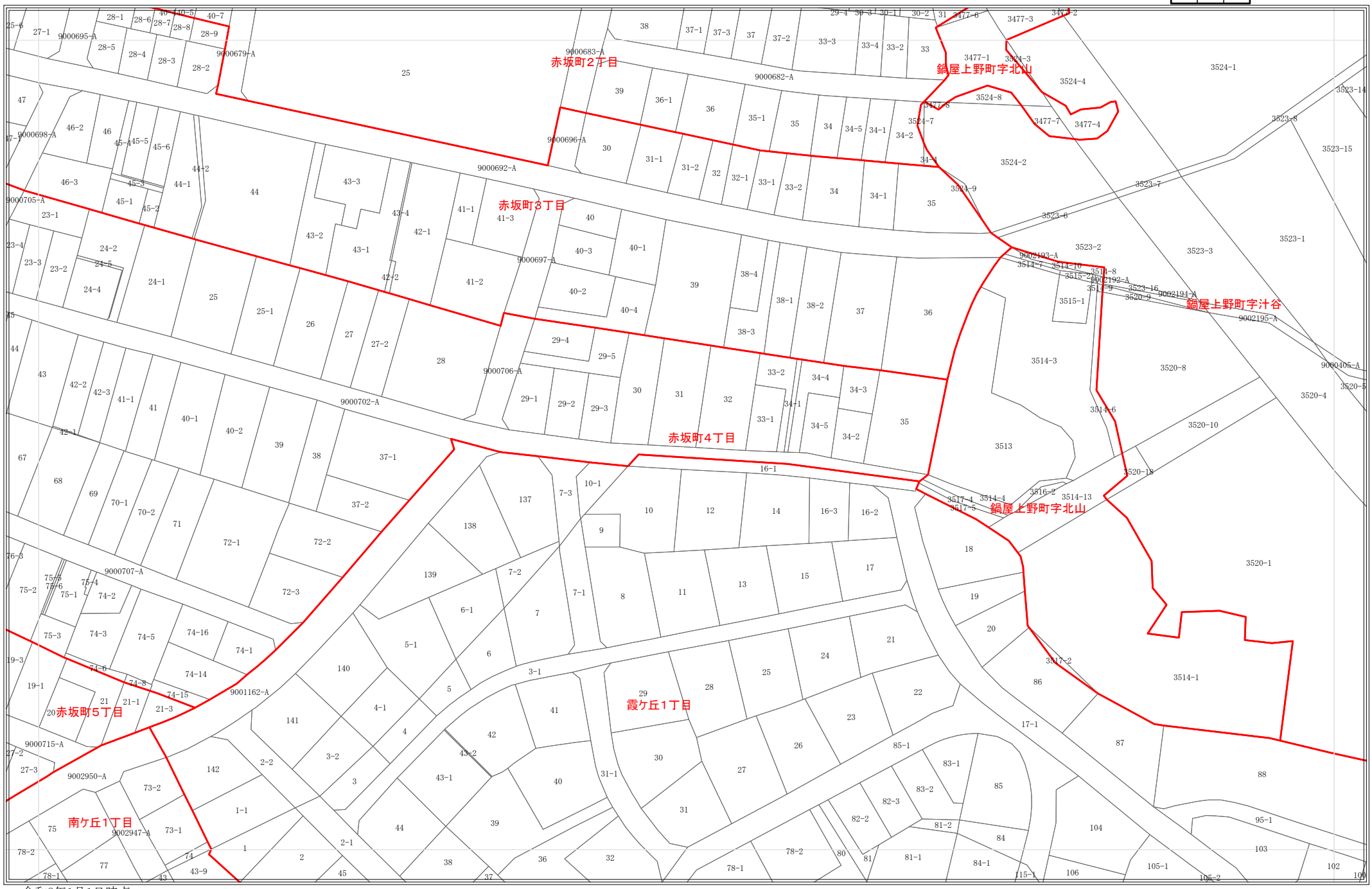

令和8年1月1日時点
・この図面は課税のために作成した図面です。権利関係等の根拠になるものではありません。
・無地番については、Nまたは名古屋市の内部管理番号（例：9876543-A)が表示されている場合があります。

0 25 50 100 メートル

1:1,200

1472

地番参考図

1419	1420	1421
1471	1472	1473
1523	1524	1525

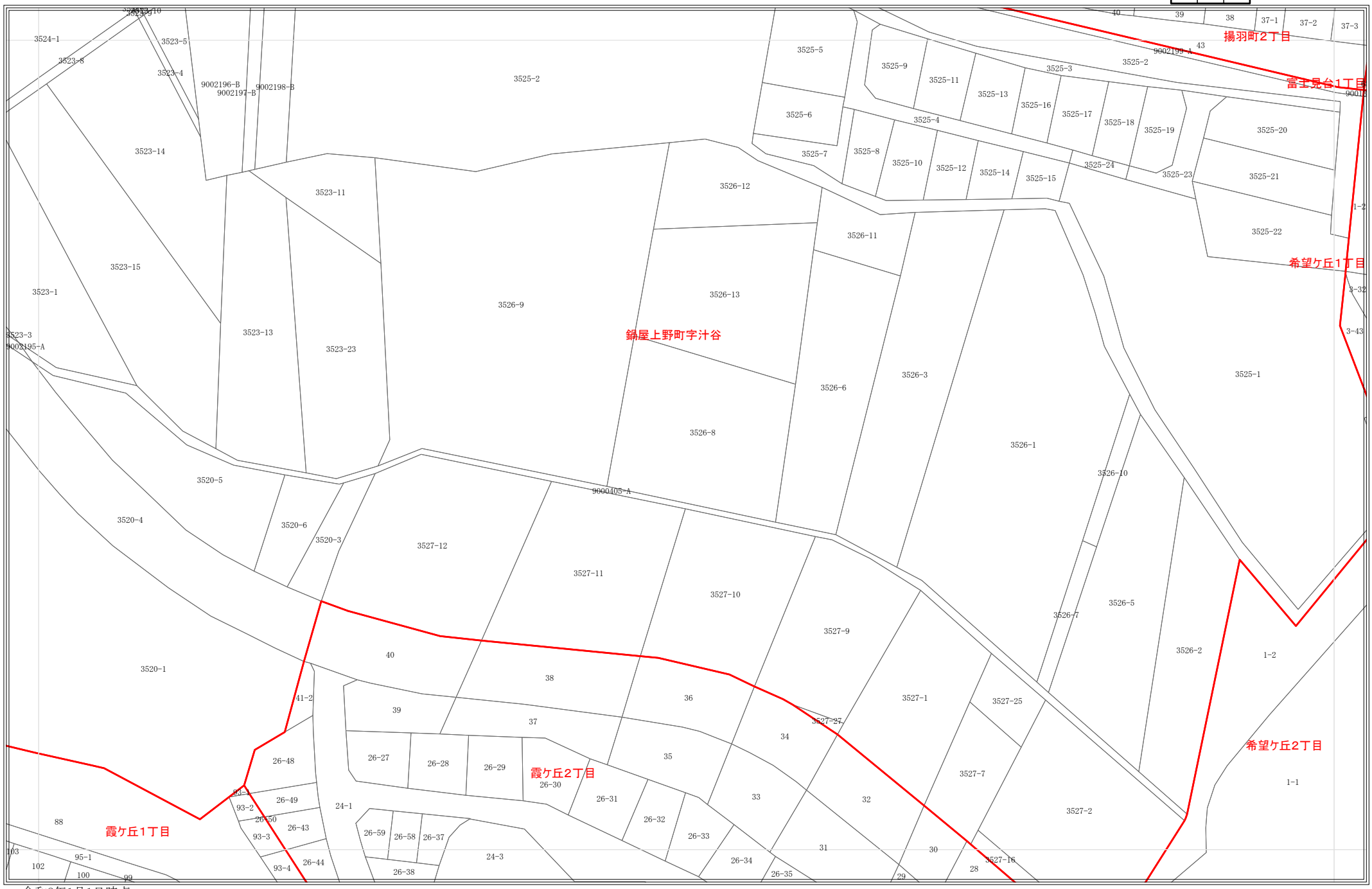

令和8年1月1日時点
・この図面は課税のために作成した図面です。権利関係等の根拠になるものではありません。
・無地番については、Nまたは名古屋市の内部管理番号（例：9876543-A)が表示されている場合があります。

0 25 50 100 メートル

1:1,200

1473

地番参考図

1420	1421	1422
1472	1473	1474
1524	1525	1526

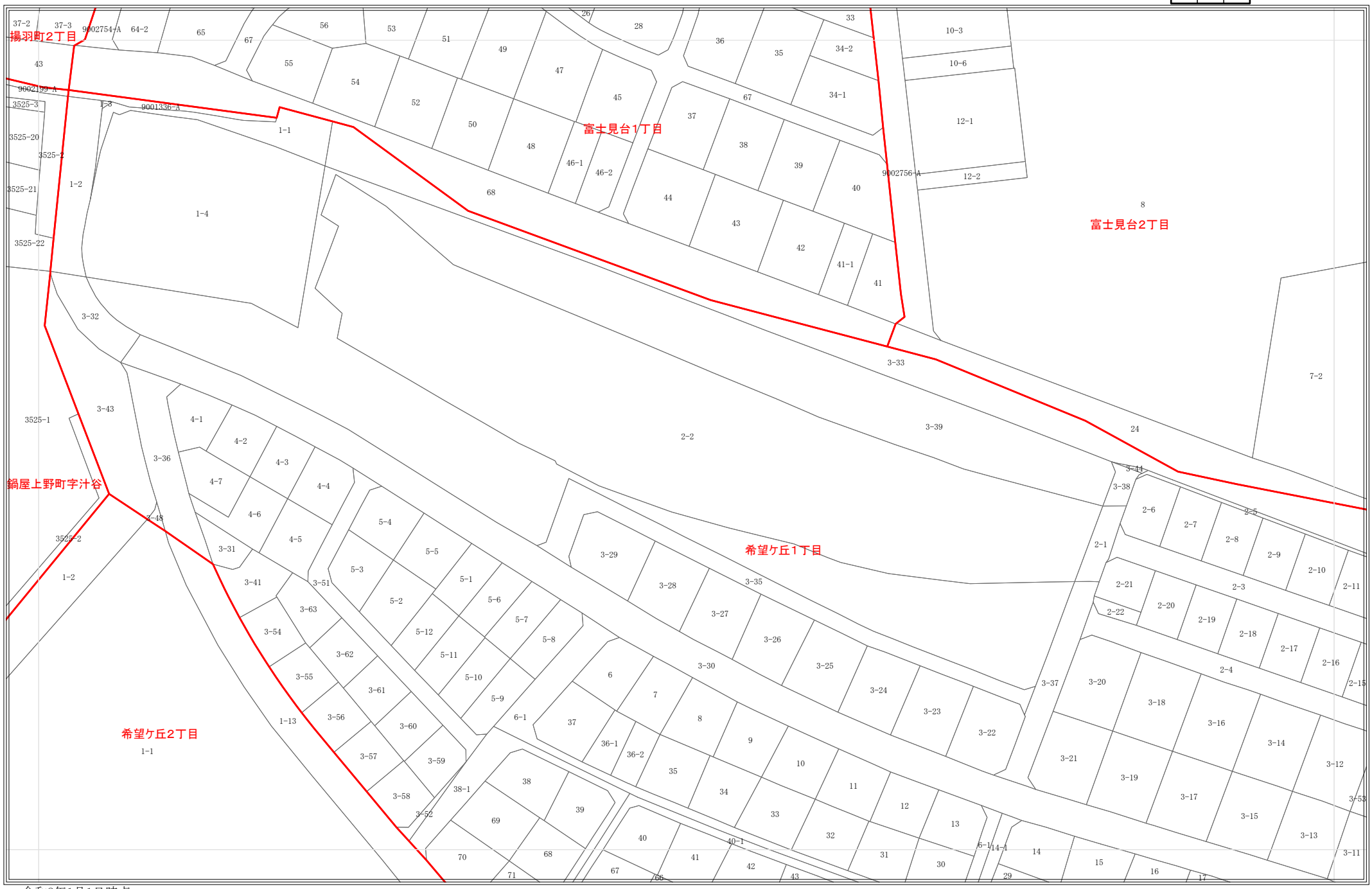

令和8年1月1日時点
・この図面は課税のために作成した図面です。権利関係等の根拠になるものではありません。
・無地番については、Nまたは名古屋市の内部管理番号（例：9876543-A)が表示されている場合があります。

0 25 50 100 メートル

1:1,200

1474

地番参考図

1421	1422	1423
1473	1474	1475
1525	1526	1527

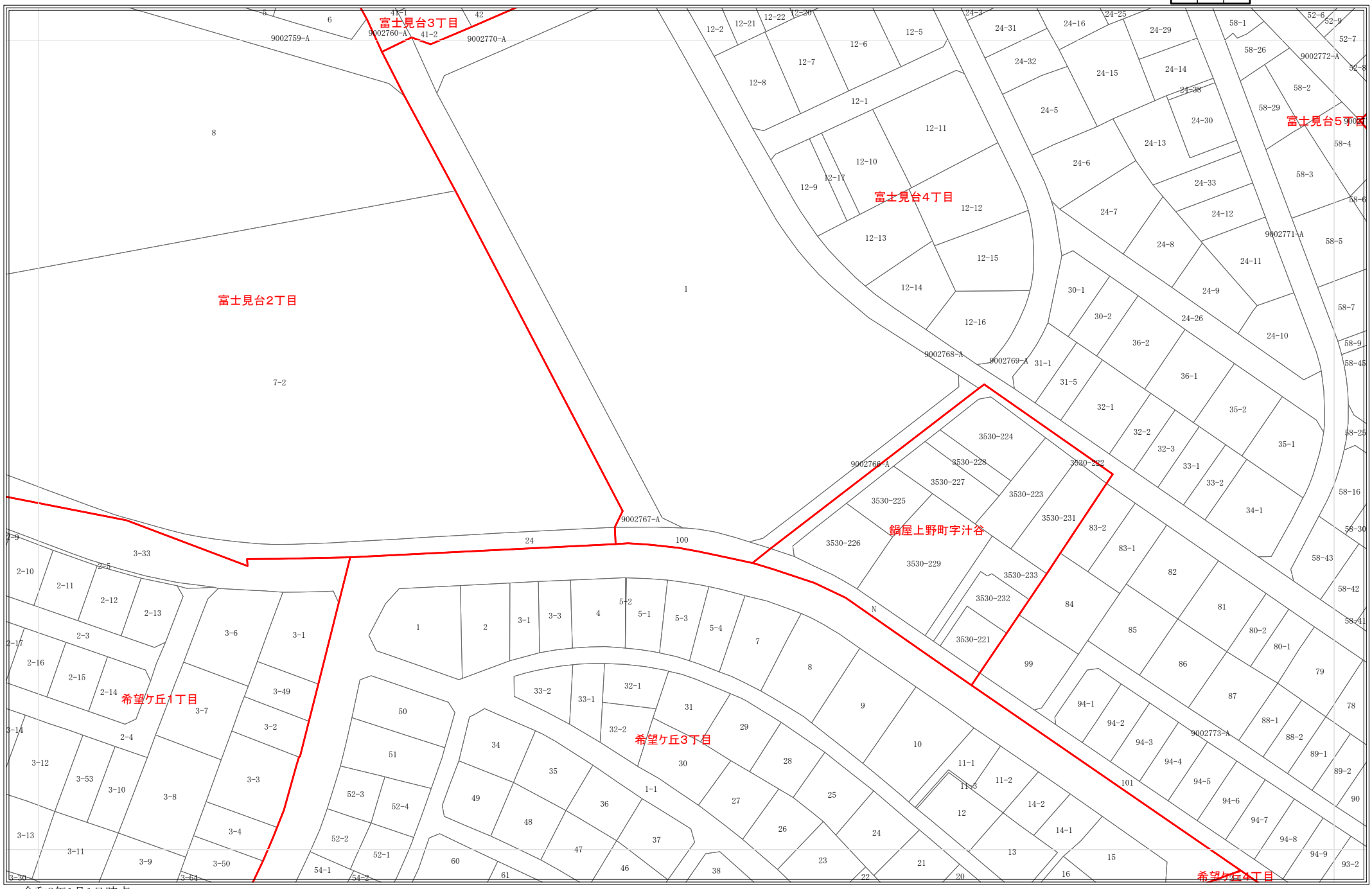

令和8年1月1日時点
・この図面は課税のために作成した図面です。権利関係等の根拠になるものではありません。
・無地番については、Nまたは名古屋市の内部管理番号（例：9876543-A)が表示されている場合があります。

0 25 50 100 メートル

1:1,200

1475

地番参考図

1422	1423	1424
1474	1475	1476
1526	1527	1528

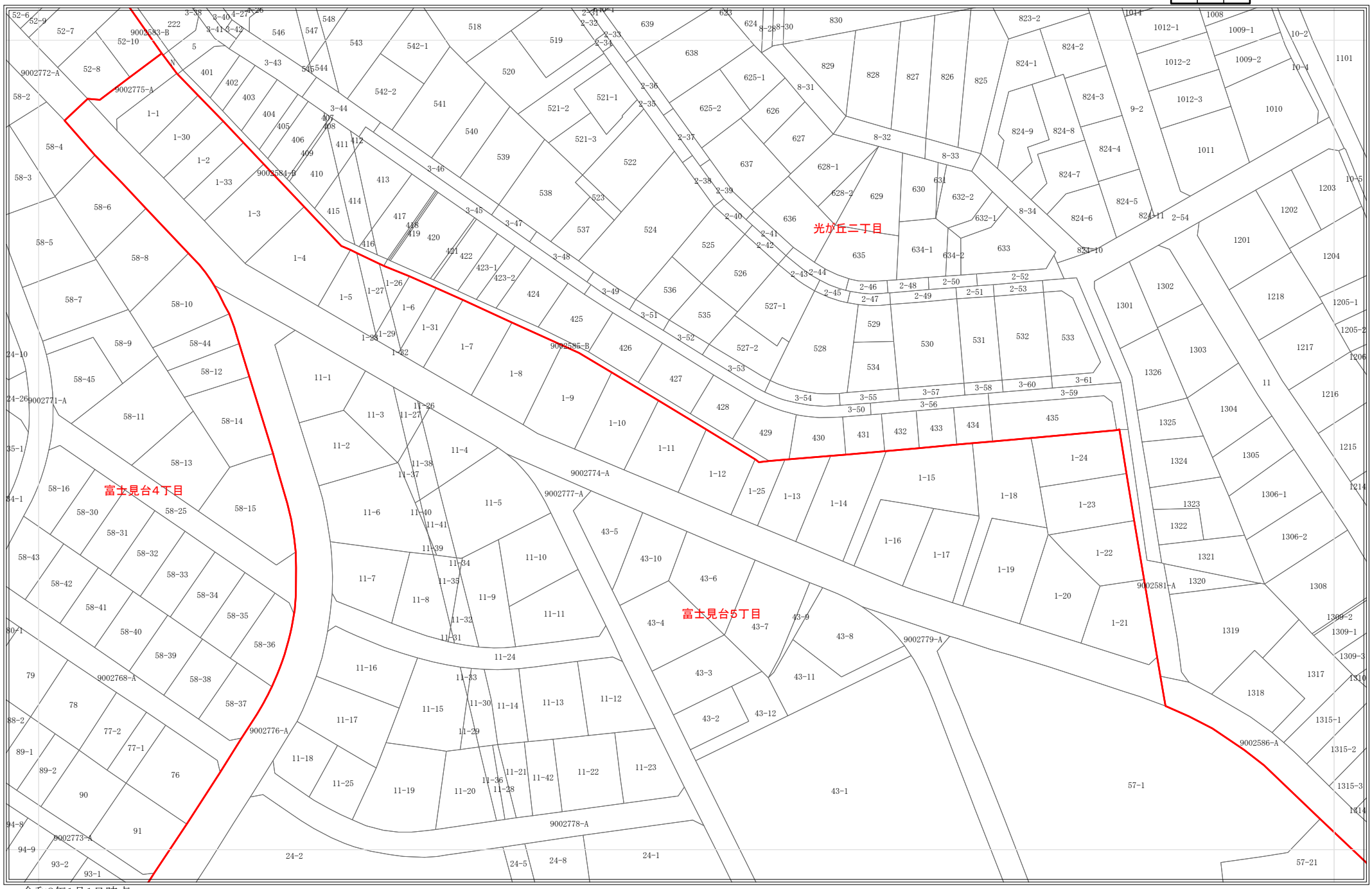

令和8年1月1日時点
・この図面は課税のために作成した図面です。権利関係等の根拠になるものではありません。
・無地番については、Nまたは名古屋市の内部管理番号（例：9876543-A)が表示されている場合があります。

0 25 50 100 メートル

1:1,200

1476

地番参考図

1423	1424	1425
1475	1476	1477
1527	1528	1529

令和8年1月1日時点
・この図面は課税のために作成した図面です。権利関係等の根拠になるものではありません。
・無地番については、Nまたは名古屋市の内部管理番号（例：9876543-A)が表示されている場合があります。

0 25 50 100 メートル

1:1,200

1477

地番参考図

1424	1425	1426
1476	1477	1478
1528	1529	1530

令和8年1月1日時点
・この図面は課税のために作成した図面です。権利関係等の根拠になるものではありません。
・無地番については、Nまたは名古屋市の内部管理番号（例：9876543-A)が表示されている場合があります。

0 25 50 100 メートル

1:1,200

1478

地番参考図

1425	1426	1427
1477	1478	1479
1529	1530	1531

令和8年1月1日時点
・この図面は課税のために作成した図面です。権利関係等の根拠になるものではありません。
・無地番については、Nまたは名古屋市の内部管理番号（例：9876543-A)が表示されている場合があります。

0 25 50 100 メートル

1:1,200

1516

地番参考図

1463	1464	1465
1515	1516	1517
1569	1570	1571

令和8年1月1日時点
・この図面は課税のために作成した図面です。権利関係等の根拠になるものではありません。
・無地番については、Nまたは名古屋市の内部管理番号（例：9876543-A)が表示されている場合があります。

0 25 50 100 メートル

1:1,200

1517

地番参考図

1464	1465	1466
1516	1517	1518
1570	1571	1572

令和8年1月1日時点
・この図面は課税のために作成した図面です。権利関係等の根拠になるものではありません。
・無地番については、Nまたは名古屋市の内部管理番号（例：9876543-A)が表示されている場合があります。

0 25 50 100 メートル

1:1,200

1518

地番参考図

1465	1466	1467
1517	1518	1519
1571	1572	1573

令和8年1月1日時点
・この図面は課税のために作成した図面です。権利関係等の根拠になるものではありません。
・無地番については、Nまたは名古屋市の内部管理番号（例：9876543-A)が表示されている場合があります。

0 25 50 100 メートル

1:1,200

1519

地番参考図

1466	1467	1468
1518	1519	1520
1572	1573	1574

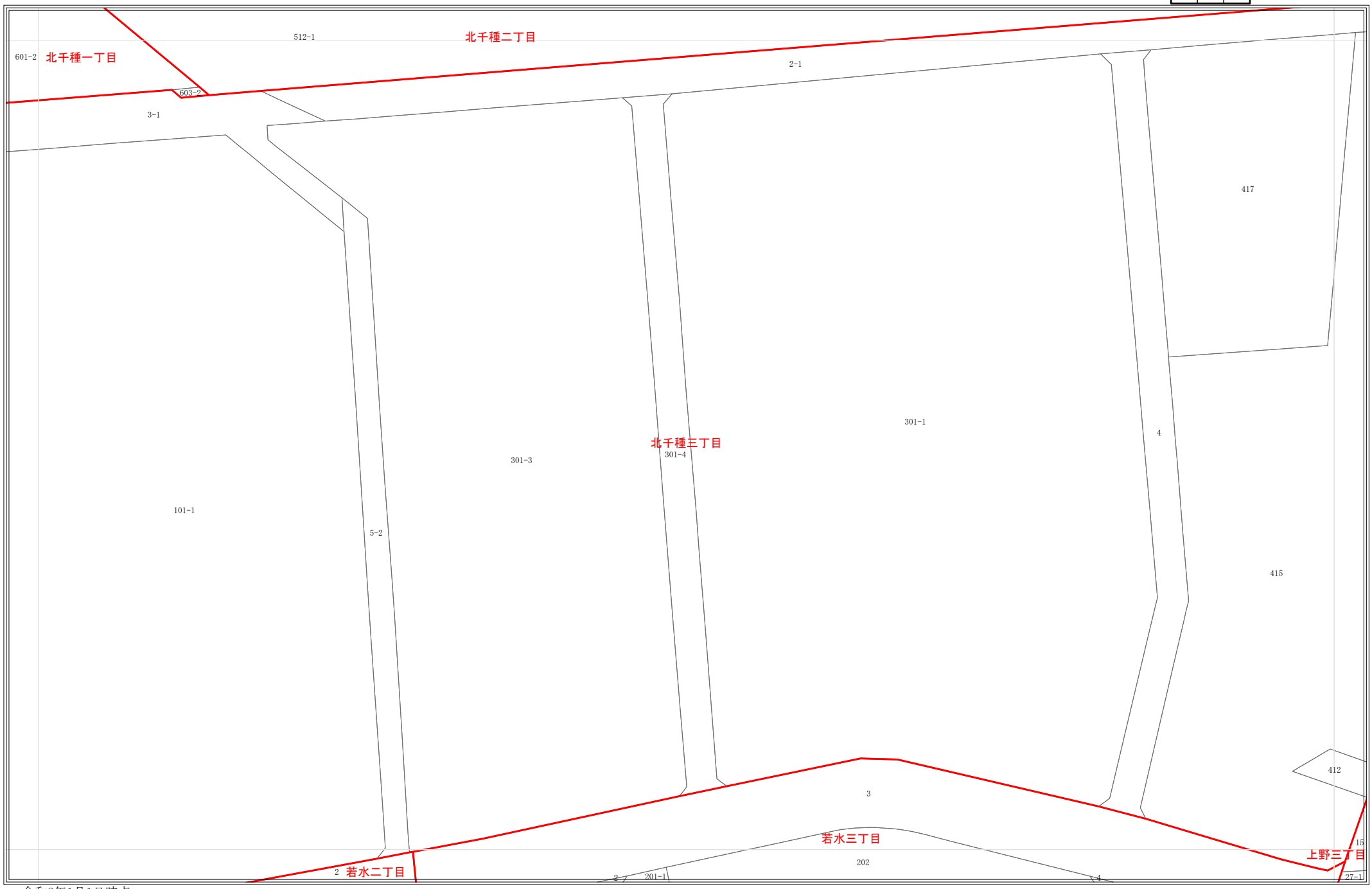

令和8年1月1日時点
・この図面は課税のために作成した図面です。権利関係等の根拠になるものではありません。
・無地番については、Nまたは名古屋市の内部管理番号（例：9876543-A)が表示されている場合があります。

0 25 50 100 メートル

1:1,200

1520

地番参考図

1467	1468	1469
1519	1520	1521
1573	1574	1575

令和8年1月1日時点
・この図面は課税のために作成した図面です。権利関係等の根拠になるものではありません。
・無地番については、Nまたは名古屋市の内部管理番号（例：9876543-A)が表示されている場合があります。

0 25 50 100 メートル

1:1,200

1521

地番参考図

1468	1469	1470
1520	1521	1522
1574	1575	1576

令和8年1月1日時点
・この図面は課税のために作成した図面です。権利関係等の根拠になるものではありません。
・無地番については、Nまたは名古屋市の内部管理番号（例：9876543-A)が表示されている場合があります。

0 25 50 100 メートル

1:1,200

1522

地番参考図

1469	1470	1471
1521	1522	1523
1575	1576	1577

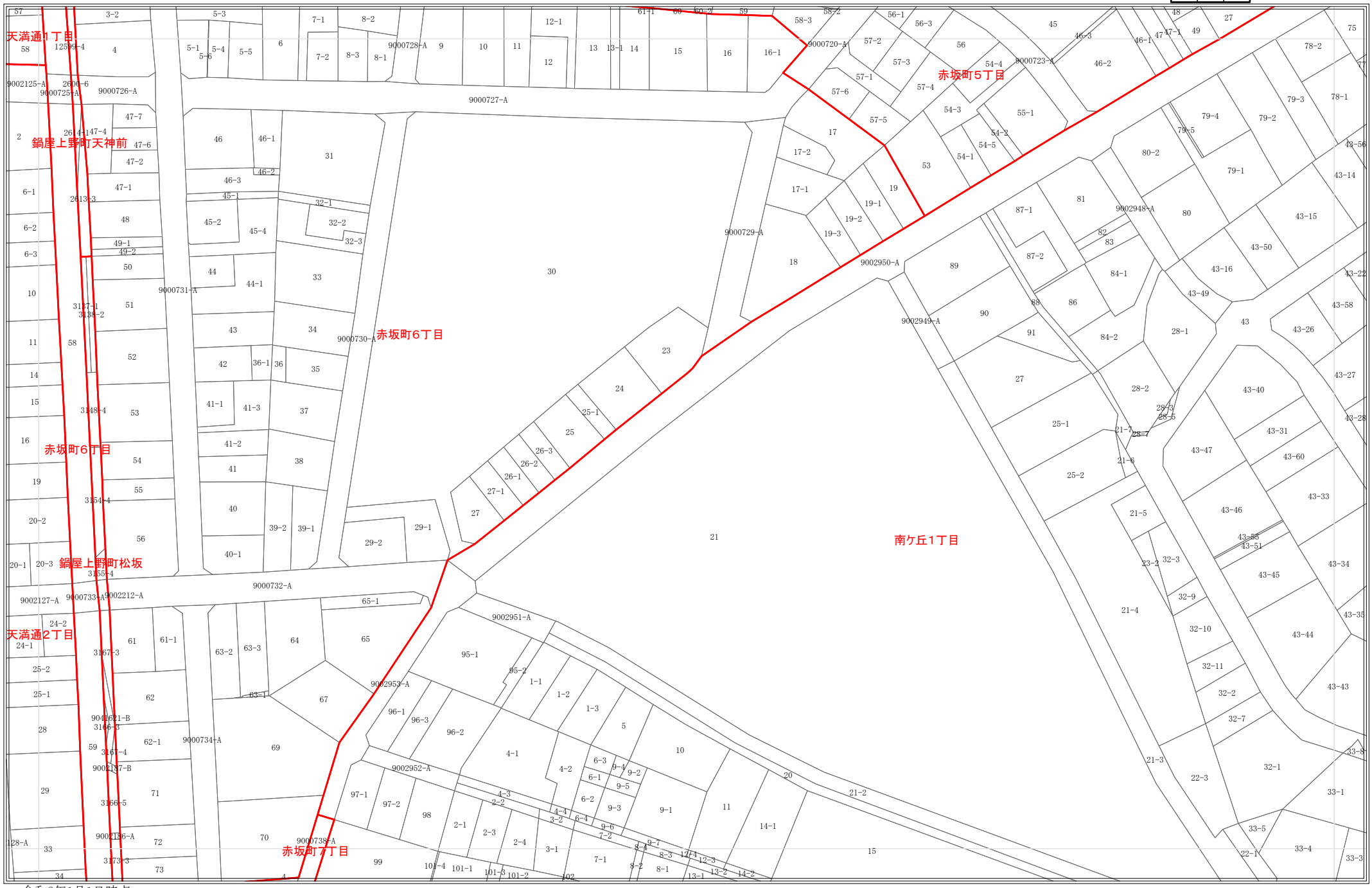

令和8年1月1日時点
・この図面は課税のために作成した図面です。権利関係等の根拠になるものではありません。
・無地番については、Nまたは名古屋市の内部管理番号（例：9876543-A)が表示されている場合があります。

0 25 50 100 メートル

1:1,200

1523

地番参考図

1470	1471	1472
1522	1523	1524
1576	1577	1578

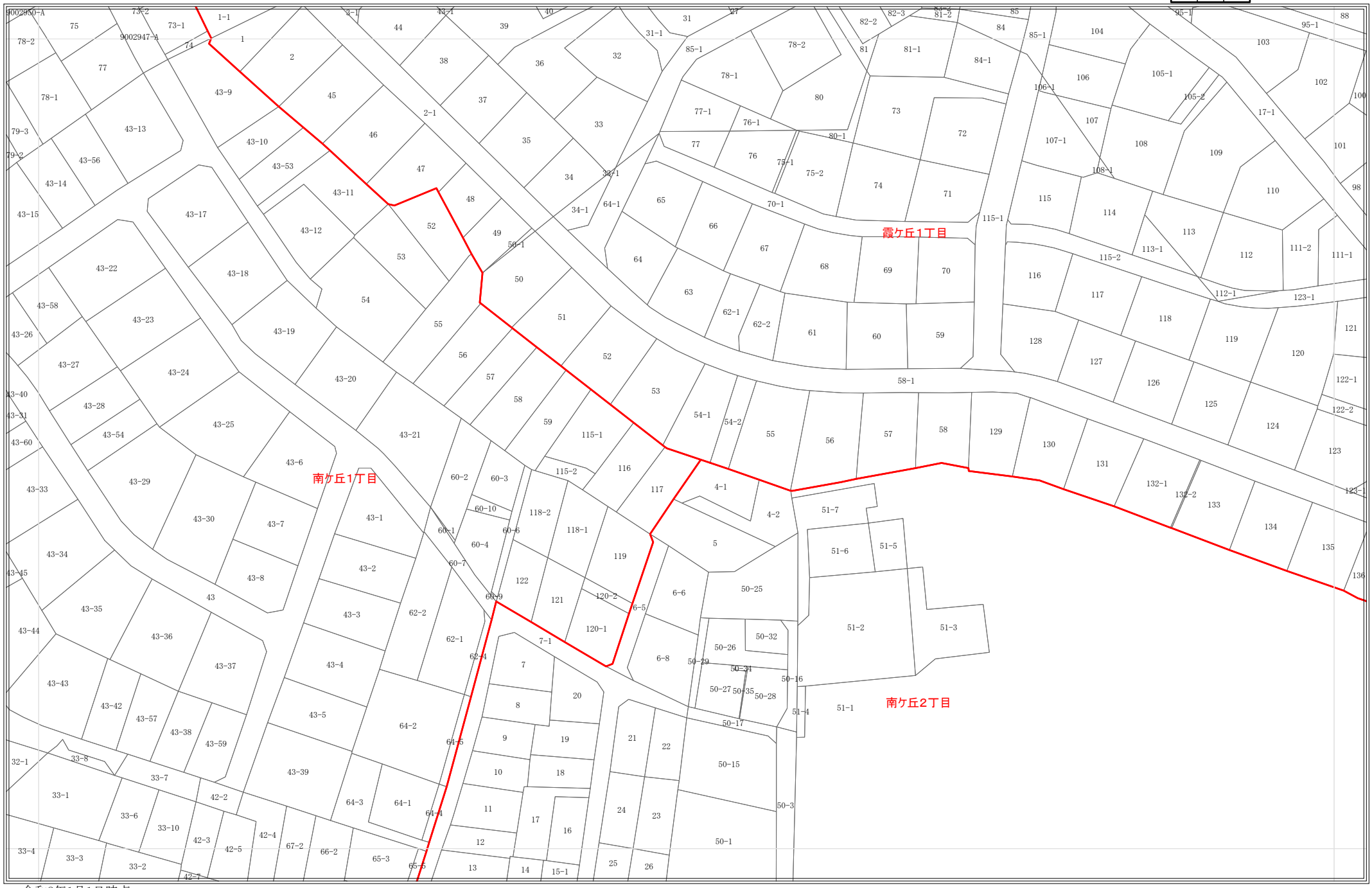

令和8年1月1日時点
・この図面は課税のために作成した図面です。権利関係等の根拠になるものではありません。
・無地番については、Nまたは名古屋市の内部管理番号（例：9876543-A)が表示されている場合があります。

0 25 50 100 メートル

1:1,200

1524

地番参考図

1471	1472	1473
1523	1524	1525
1577	1578	1579

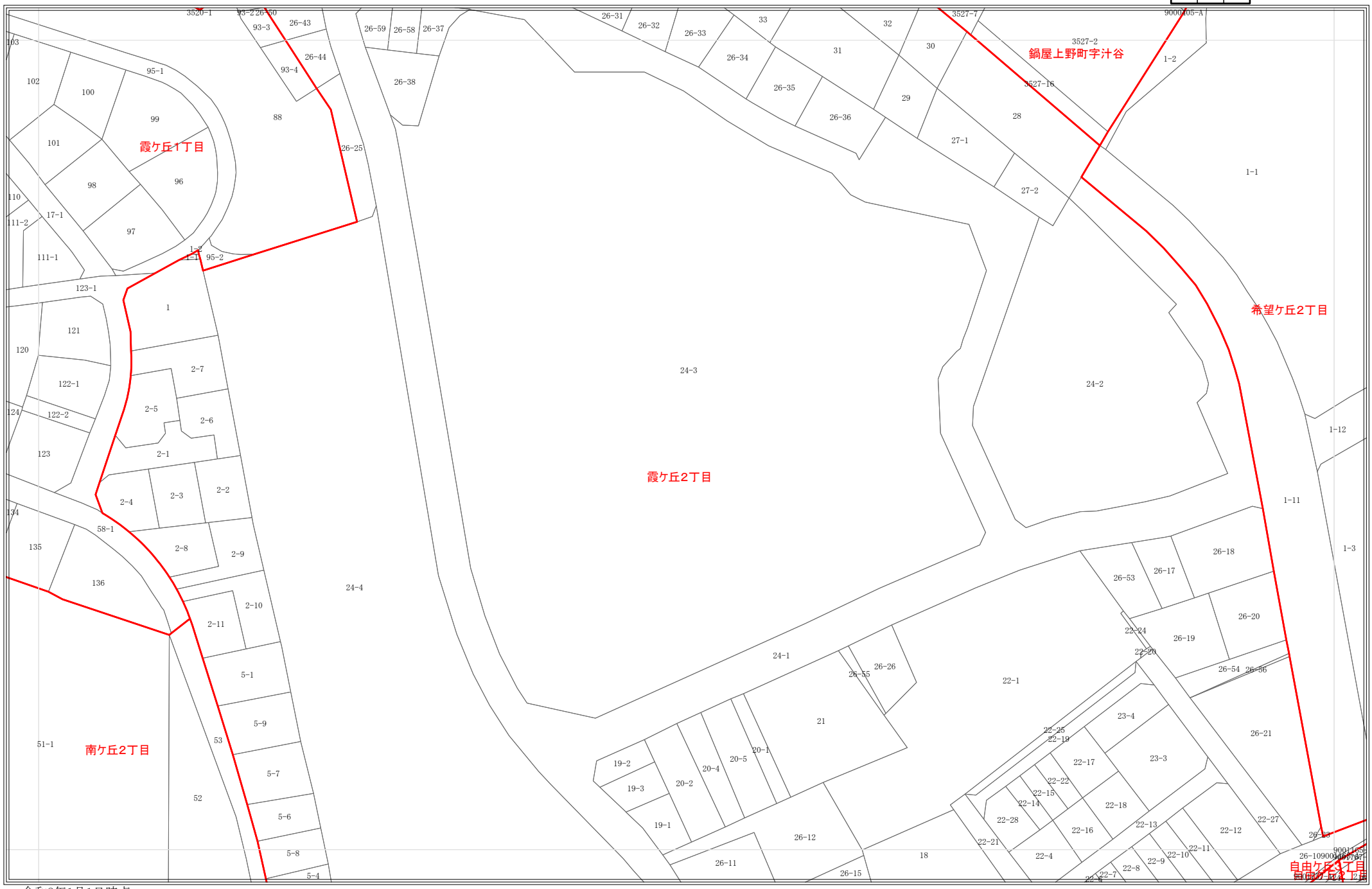

令和8年1月1日時点
・この図面は課税のために作成した図面です。権利関係等の根拠になるものではありません。
・無地番については、Nまたは名古屋市の内部管理番号（例：9876543-A)が表示されている場合があります。

0 25 50 100 メートル

1:1,200

1525

地番参考図

1472	1473	1474
1524	1525	1526
1578	1579	1580

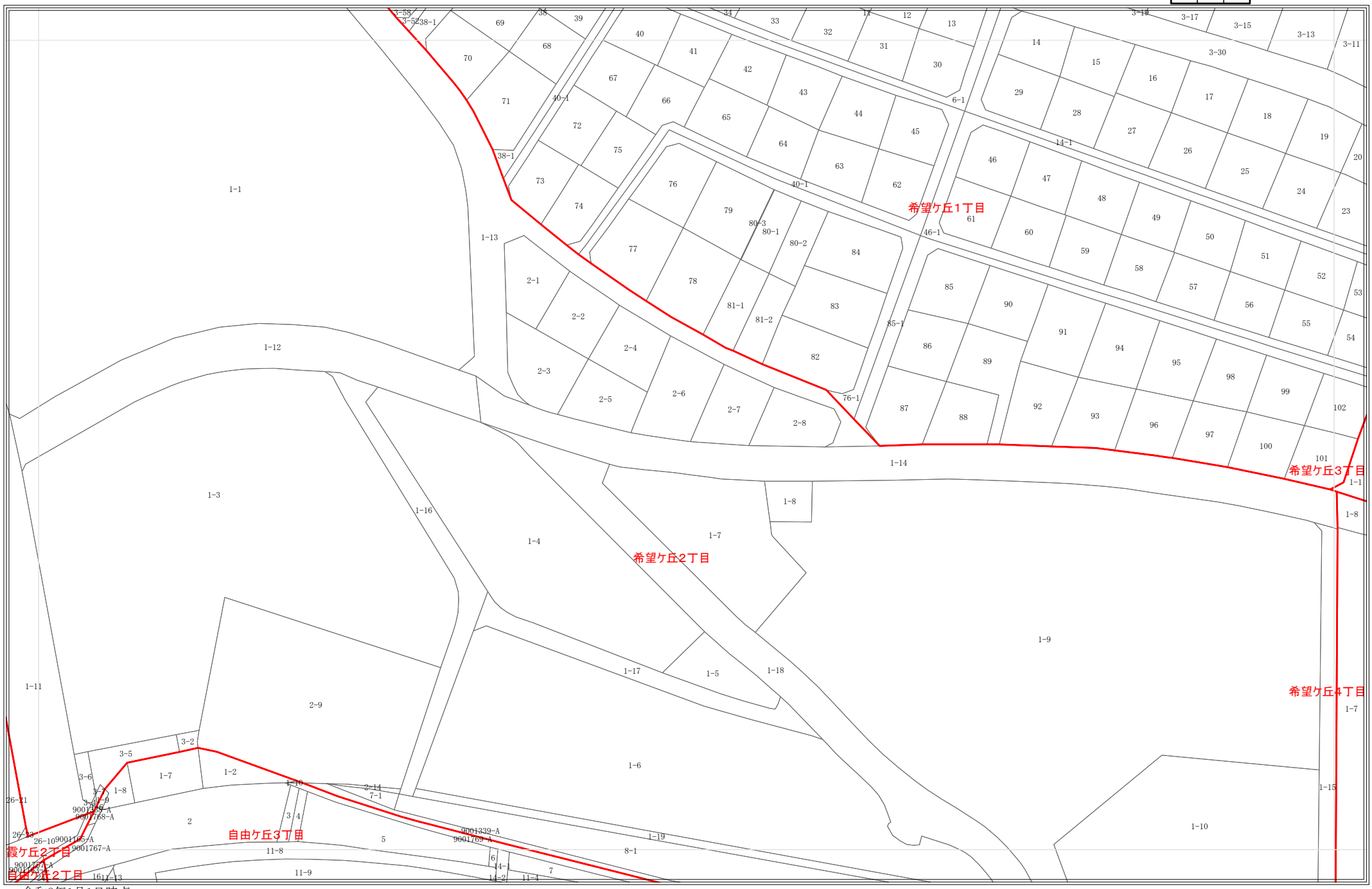

令和8年1月1日時点
・この図面は課税のために作成した図面です。権利関係等の根拠になるものではありません。
・無地番については、Nまたは名古屋市の内部管理番号（例：9876543-A)が表示されている場合があります。

0 25 50 100 メートル

1:1,200

1526

地番参考図

1473	1474	1475
1525	1526	1527
1579	1580	1581

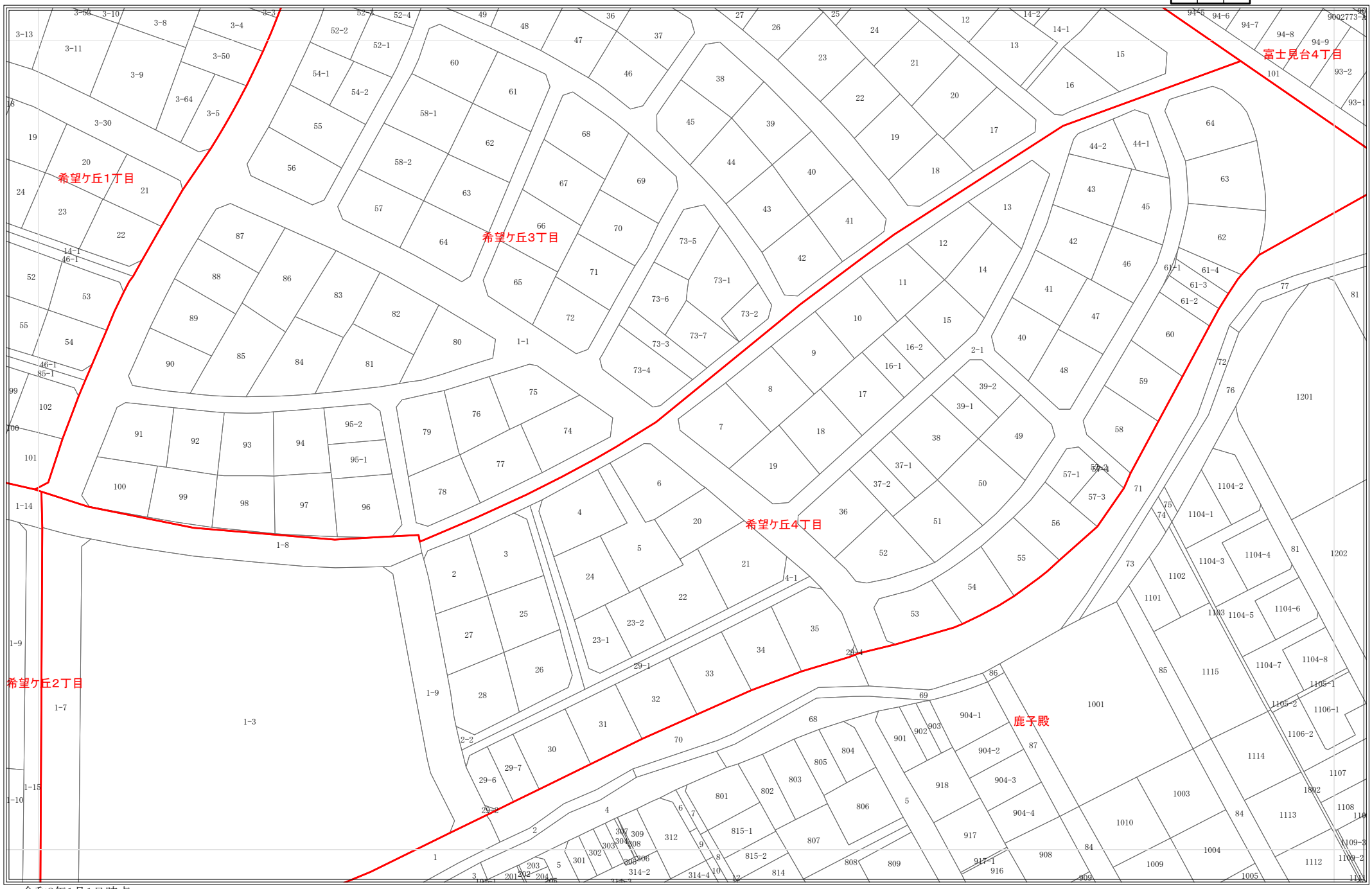

令和8年1月1日時点
・この図面は課税のために作成した図面です。権利関係等の根拠になるものではありません。
・無地番については、Nまたは名古屋市の内部管理番号（例：9876543-A)が表示されている場合があります。

0 25 50 100 メートル

1:1,200

1527

地番参考図

1474	1475	1476
1526	1527	1528
1580	1581	1582

令和8年1月1日時点
・この図面は課税のために作成した図面です。権利関係等の根拠になるものではありません。
・無地番については、Nまたは名古屋市の内部管理番号（例：9876543-A)が表示されている場合があります。

0 25 50 100 メートル

1:1,200

1528

地番参考図

1475	1476	1477
1527	1528	1529
1581	1582	1583

令和8年1月1日時点
・この図面は課税のために作成した図面です。権利関係等の根拠になるものではありません。
・無地番については、Nまたは名古屋市の内部管理番号（例：9876543-A)が表示されている場合があります。

0 25 50 100 メートル

1:1,200

1529

地番参考図

1476	1477	1478
1528	1529	1530
1582	1583	1584

令和8年1月1日時点
・この図面は課税のために作成した図面です。権利関係等の根拠になるものではありません。
・無地番については、Nまたは名古屋市の内部管理番号（例：9876543-A)が表示されている場合があります。

0 25 50 100 メートル

1:1,200

1570

地番参考図

1515	1516	1517
1569	1570	1571
1622	1623	1624

令和8年1月1日時点
・この図面は課税のために作成した図面です。権利関係等の根拠になるものではありません。
・無地番については、Nまたは名古屋市の内部管理番号（例：9876543-A)が表示されている場合があります。

0 25 50 100 メートル

1:1,200

1571

地番参考図

1516	1517	1518
1570	1571	1572
1623	1624	1625

令和8年1月1日時点
・この図面は課税のために作成した図面です。権利関係等の根拠になるものではありません。
・無地番については、Nまたは名古屋市の内部管理番号（例：9876543-A)が表示されている場合があります。

0 25 50 100 メートル

1:1,200

1572

地番参考図

1517	1518	1519
1571	1572	1573
1624	1625	1626

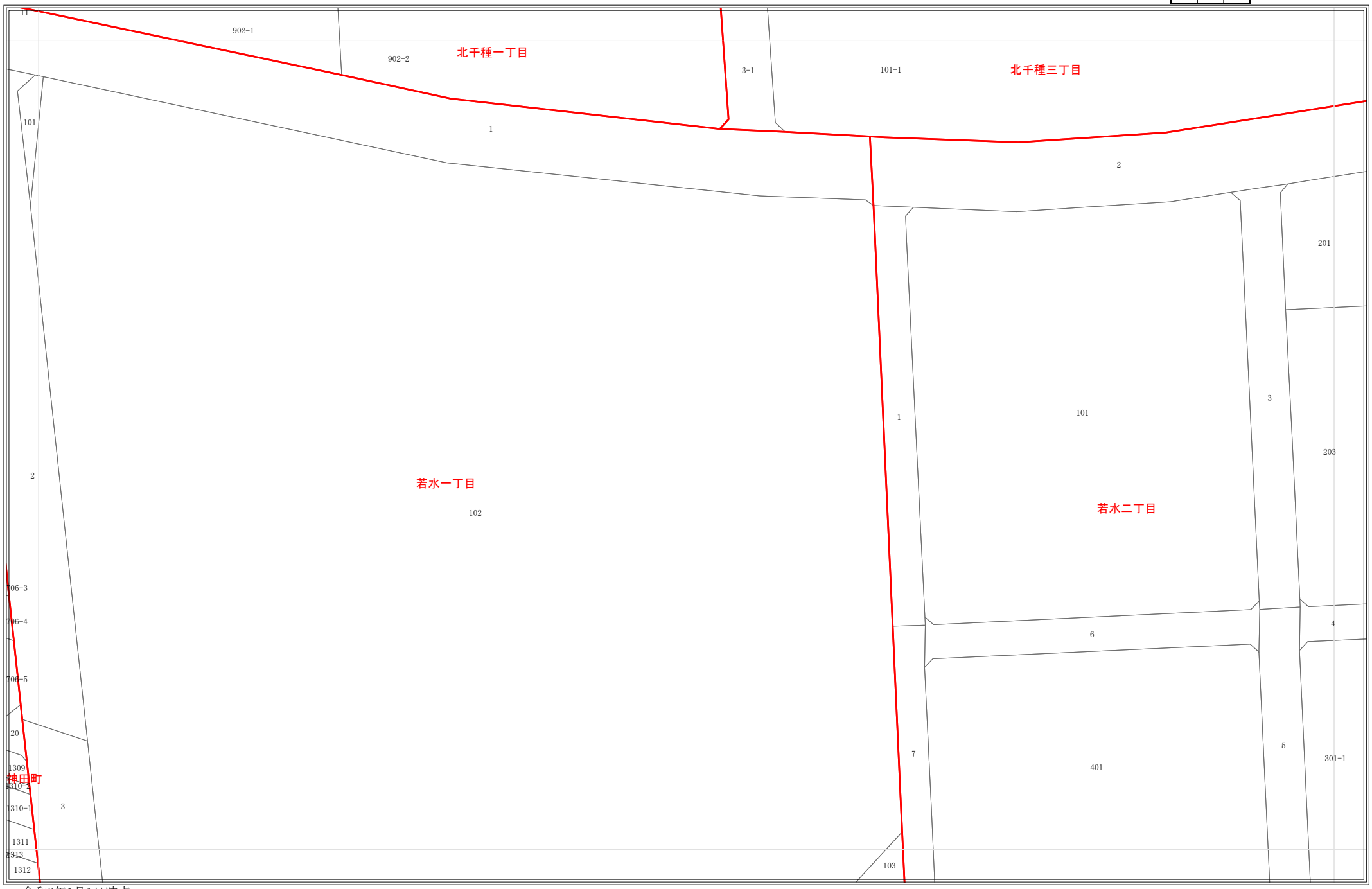

令和8年1月1日時点
・この図面は課税のために作成した図面です。権利関係等の根拠になるものではありません。
・無地番については、Nまたは名古屋市の内部管理番号（例：9876543-A)が表示されている場合があります。

0 25 50 100 メートル

1:1,200

1573

地番参考図

1518	1519	1520
1572	1573	1574
1625	1626	1627

令和8年1月1日時点
・この図面は課税のために作成した図面です。権利関係等の根拠になるものではありません。
・無地番については、Nまたは名古屋市の内部管理番号（例：9876543-A)が表示されている場合があります。

0 25 50 100 メートル

1:1,200

1574

地番参考図

1519	1520	1521
1573	1574	1575
1626	1627	1628

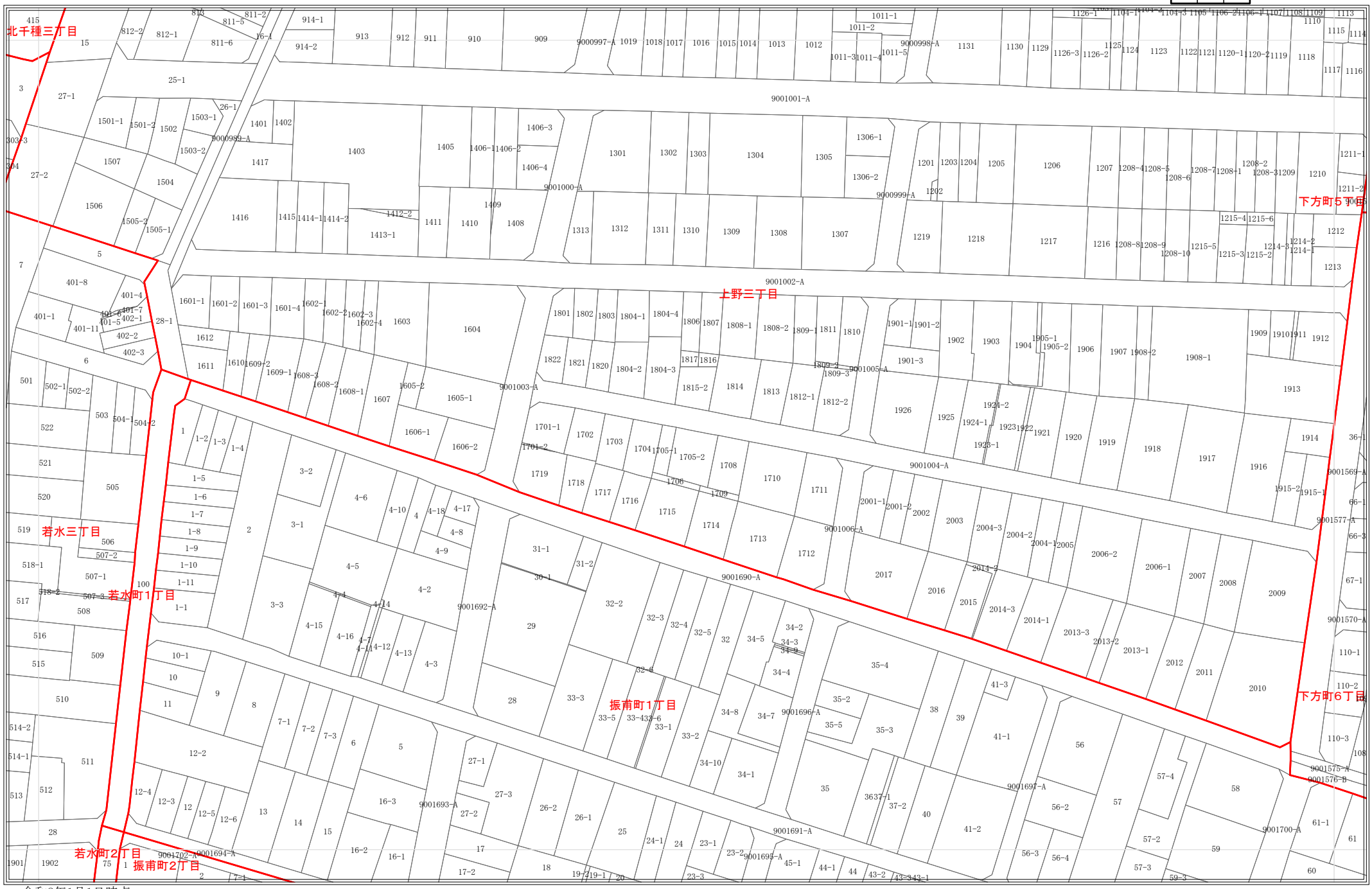

令和8年1月1日時点
・この図面は課税のために作成した図面です。権利関係等の根拠になるものではありません。
・無地番については、Nまたは名古屋市の内部管理番号（例：9876543-A)が表示されている場合があります。

0 25 50 100 メートル

1:1,200

1575

地番参考図

1520	1521	1522
1574	1575	1576
1627	1628	1629

令和8年1月1日時点
・この図面は課税のために作成した図面です。権利関係等の根拠になるものではありません。
・無地番については、Nまたは名古屋市の内部管理番号（例：9876543-A)が表示されている場合があります。

0 25 50 100 メートル

1:1,200

1576

地番参考図

1521	1522	1523
1575	1576	1577
1628	1629	1630

令和8年1月1日時点
・この図面は課税のために作成した図面です。権利関係等の根拠になるものではありません。
・無地番については、Nまたは名古屋市の内部管理番号（例：9876543-A)が表示されている場合があります。

0 25 50 100 メートル

1:1,200

1577

地番参考図

1522	1523	1524
1576	1577	1578
1629	1630	1631

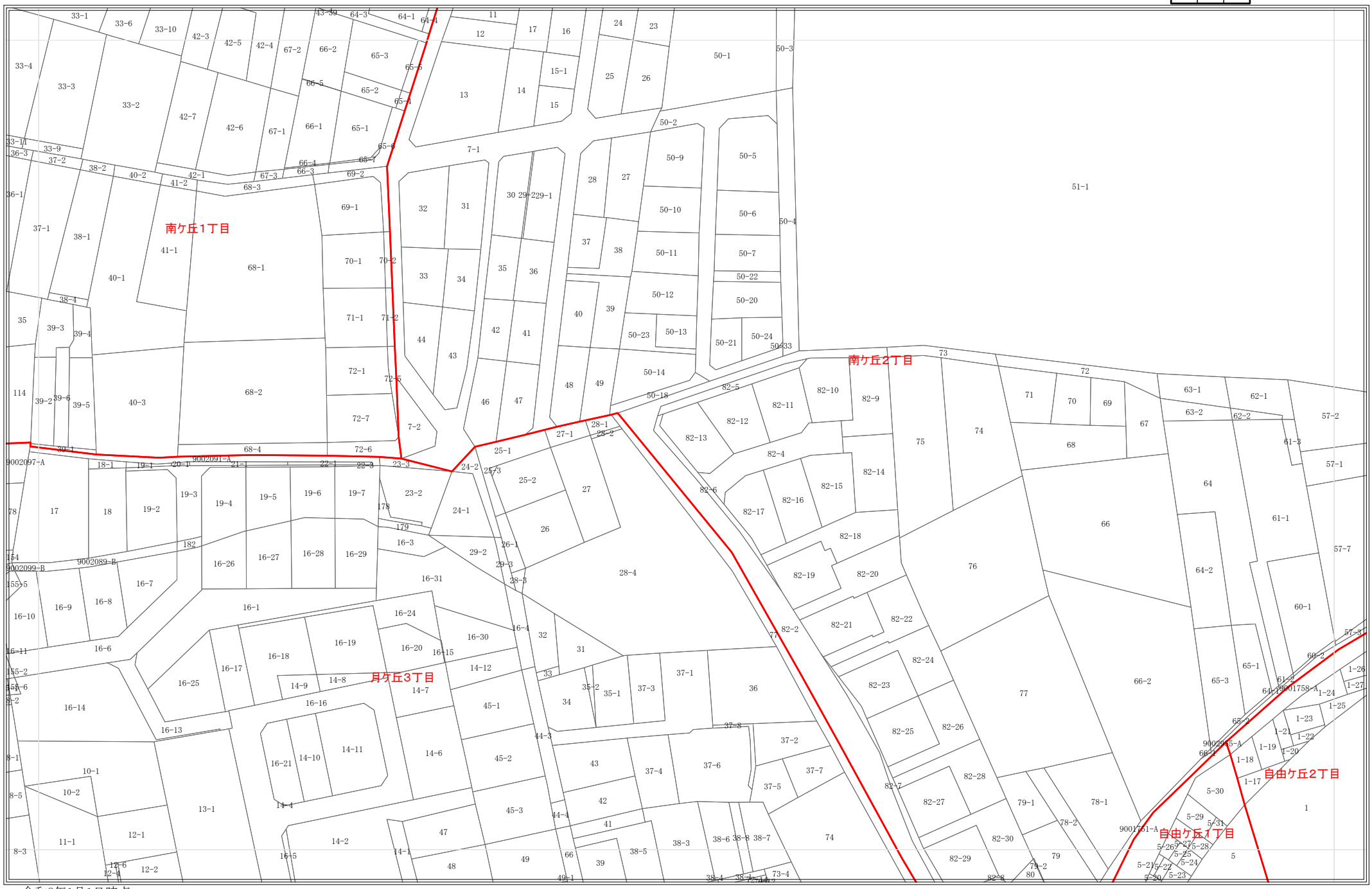

令和8年1月1日時点
・この図面は課税のために作成した図面です。権利関係等の根拠になるものではありません。
・無地番については、Nまたは名古屋市の内部管理番号（例：9876543-A)が表示されている場合があります。

0 25 50 100 メートル

1:1,200

1578

地番参考図

1523	1524	1525
1577	1578	1579
1630	1631	1632

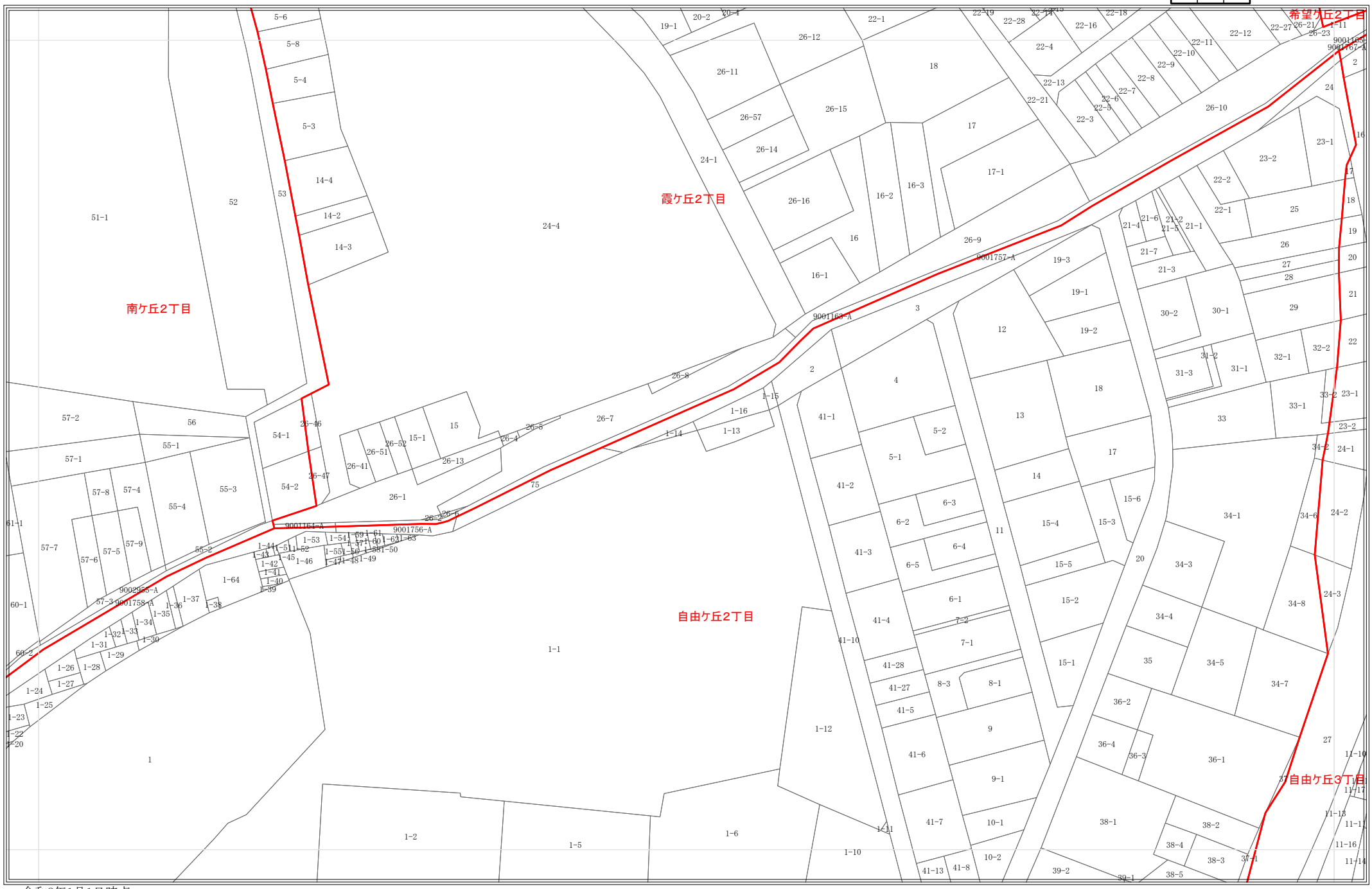

令和8年1月1日時点
・この図面は課税のために作成した図面です。権利関係等の根拠になるものではありません。
・無地番については、Nまたは名古屋市の内部管理番号（例：9876543-A)が表示されている場合があります。

0 25 50 100 メートル

1:1,200

1579

地番参考図

1524	1525	1526
1578	1579	1580
1631	1632	1633

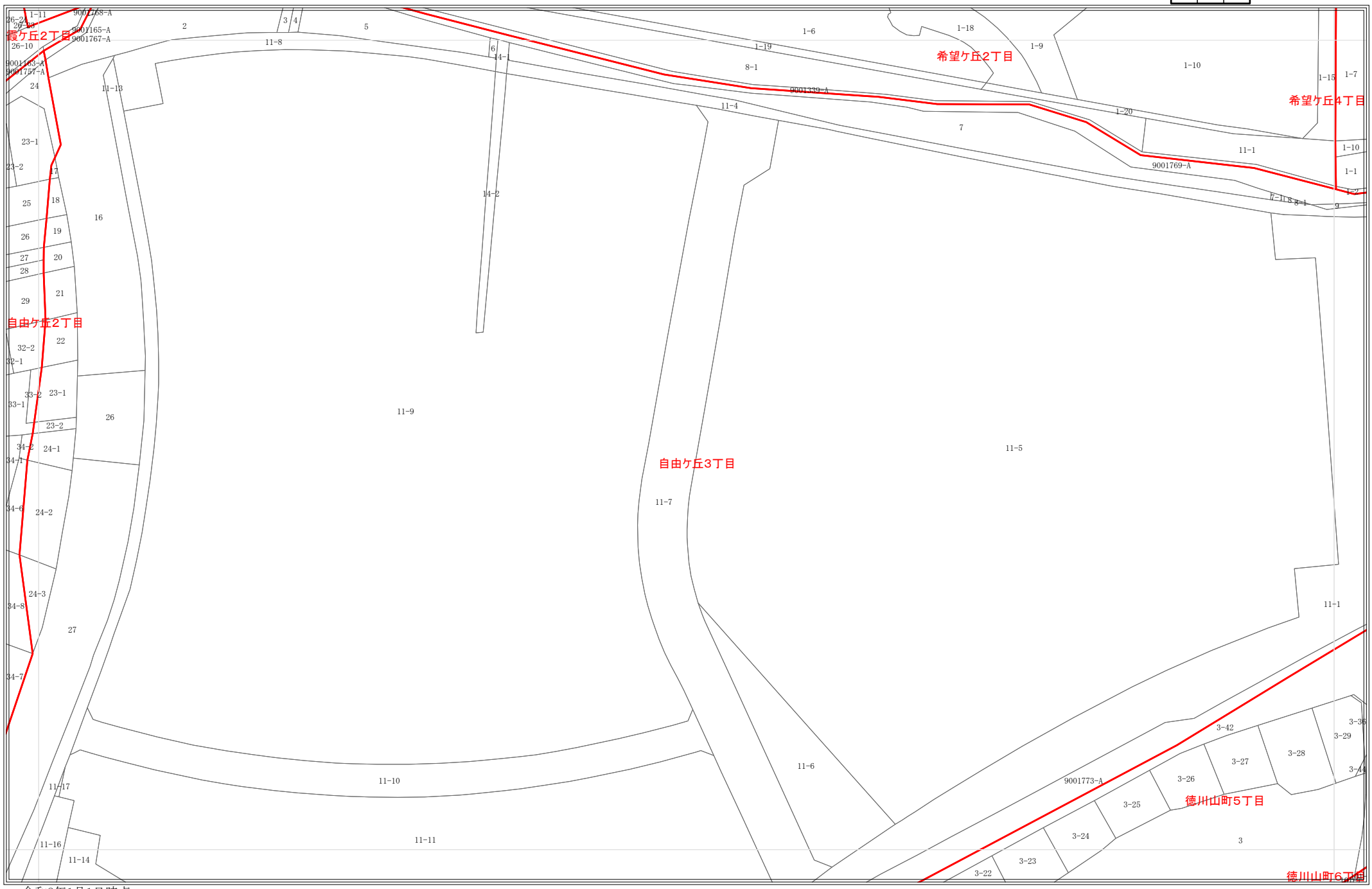

令和8年1月1日時点
・この図面は課税のために作成した図面です。権利関係等の根拠になるものではありません。
・無地番については、Nまたは名古屋市の内部管理番号（例：9876543-A)が表示されている場合があります。

0 25 50 100 メートル

1:1,200

1580

地番参考図

1525	1526	1527
1579	1580	1581
1632	1633	1634

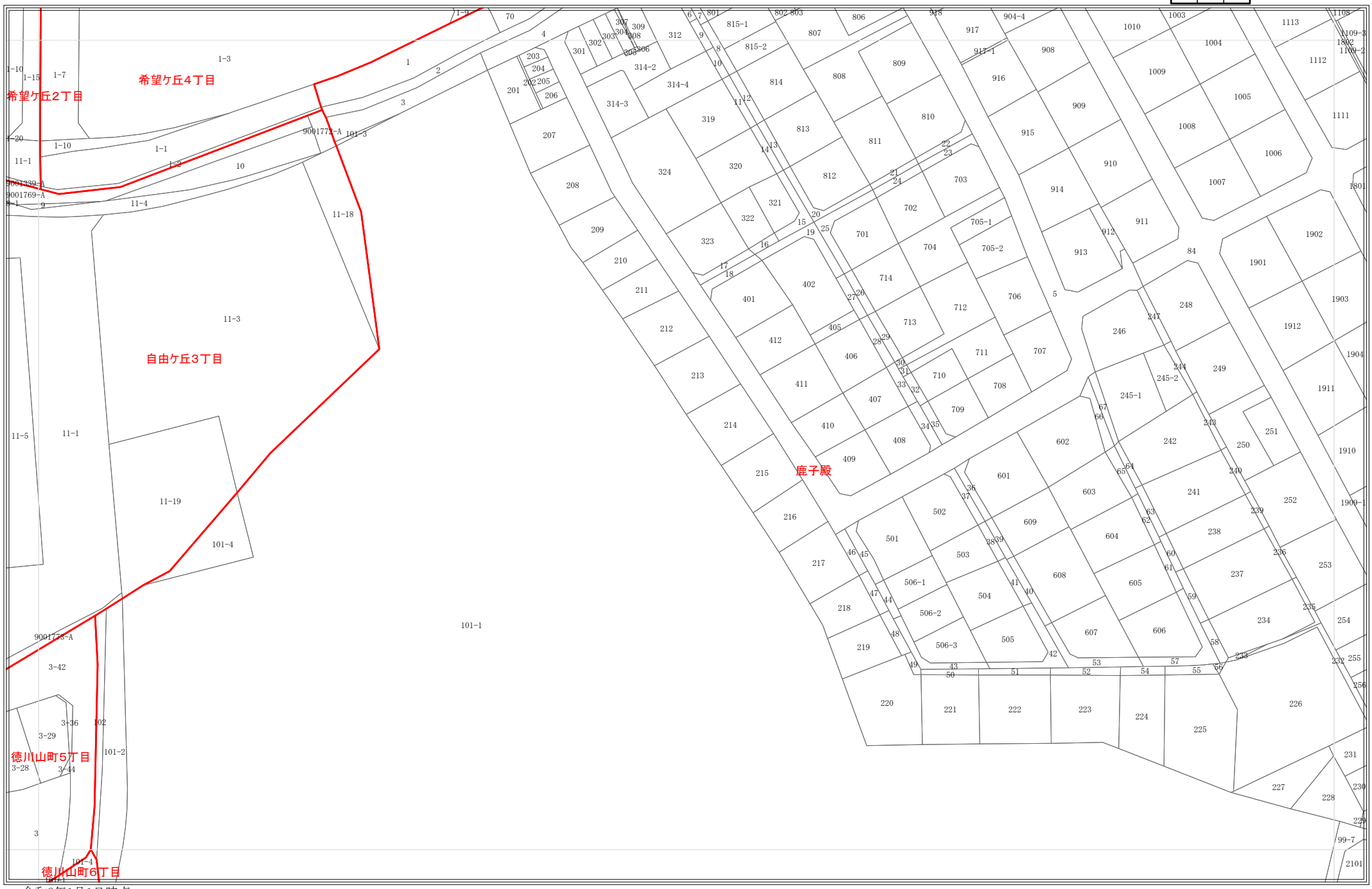

令和8年1月1日時点
・この図面は課税のために作成した図面です。権利関係等の根拠になるものではありません。
・無地番については、Nまたは名古屋市の内部管理番号（例：9876543-A)が表示されている場合があります。

0 25 50 100 メートル

1:1,200

1581

地番参考図

1526	1527	1528
1580	1581	1582
1633	1634	1635

令和8年1月1日時点
・この図面は課税のために作成した図面です。権利関係等の根拠になるものではありません。
・無地番については、Nまたは名古屋市の内部管理番号（例：9876543-A)が表示されている場合があります。

0 25 50 100 メートル

1:1,200

1582

地番参考図

1527	1528	1529
1581	1582	1583
1634	1635	1636

令和8年1月1日時点
・この図面は課税のために作成した図面です。権利関係等の根拠になるものではありません。
・無地番については、Nまたは名古屋市の内部管理番号（例：9876543-A)が表示されている場合があります。

0 25 50 100 メートル

1:1,200

1622

地番参考図

1568	1569	1570
1621	1622	1623
1675	1676	1677

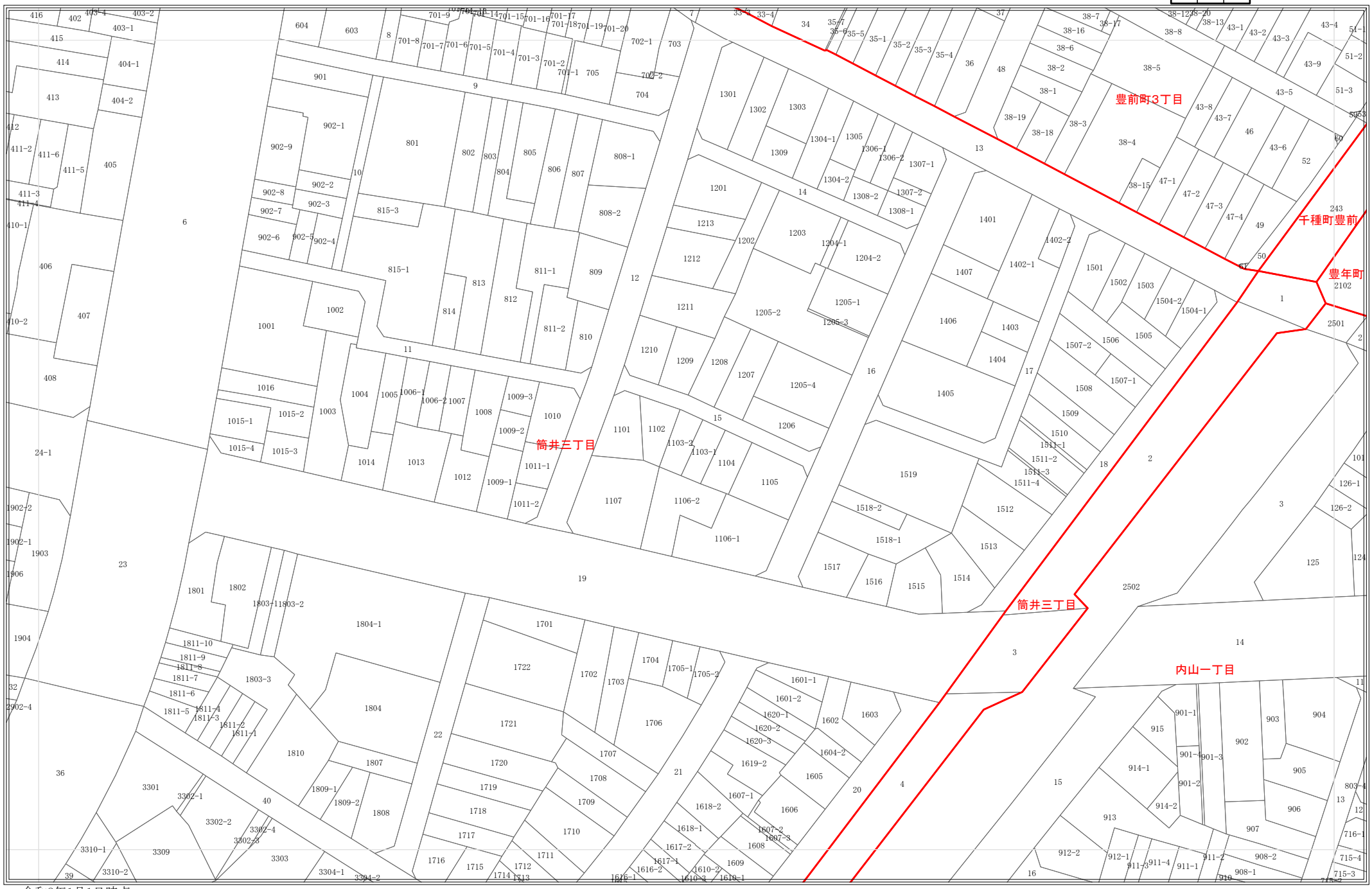

令和8年1月1日時点
・この図面は課税のために作成した図面です。権利関係等の根拠になるものではありません。
・無地番については、Nまたは名古屋市の内部管理番号（例：9876543-A)が表示されている場合があります。

0 25 50 100 メートル

1:1,200

1623

地番参考図

1569	1570	1571
1622	1623	1624
1676	1677	1678

令和8年1月1日時点
・この図面は課税のために作成した図面です。権利関係等の根拠になるものではありません。
・無地番については、Nまたは名古屋市の内部管理番号（例：9876543-A)が表示されている場合があります。

0 25 50 100 メートル

1:1,200

1624

地番参考図

1570	1571	1572
1623	1624	1625
1677	1678	1679

令和8年1月1日時点
・この図面は課税のために作成した図面です。権利関係等の根拠になるものではありません。
・無地番については、Nまたは名古屋市の内部管理番号（例：9876543-A)が表示されている場合があります。

0 25 50 100 メートル

1:1,200

1625

地番参考図

1571	1572	1573
1624	1625	1626
1678	1679	1680

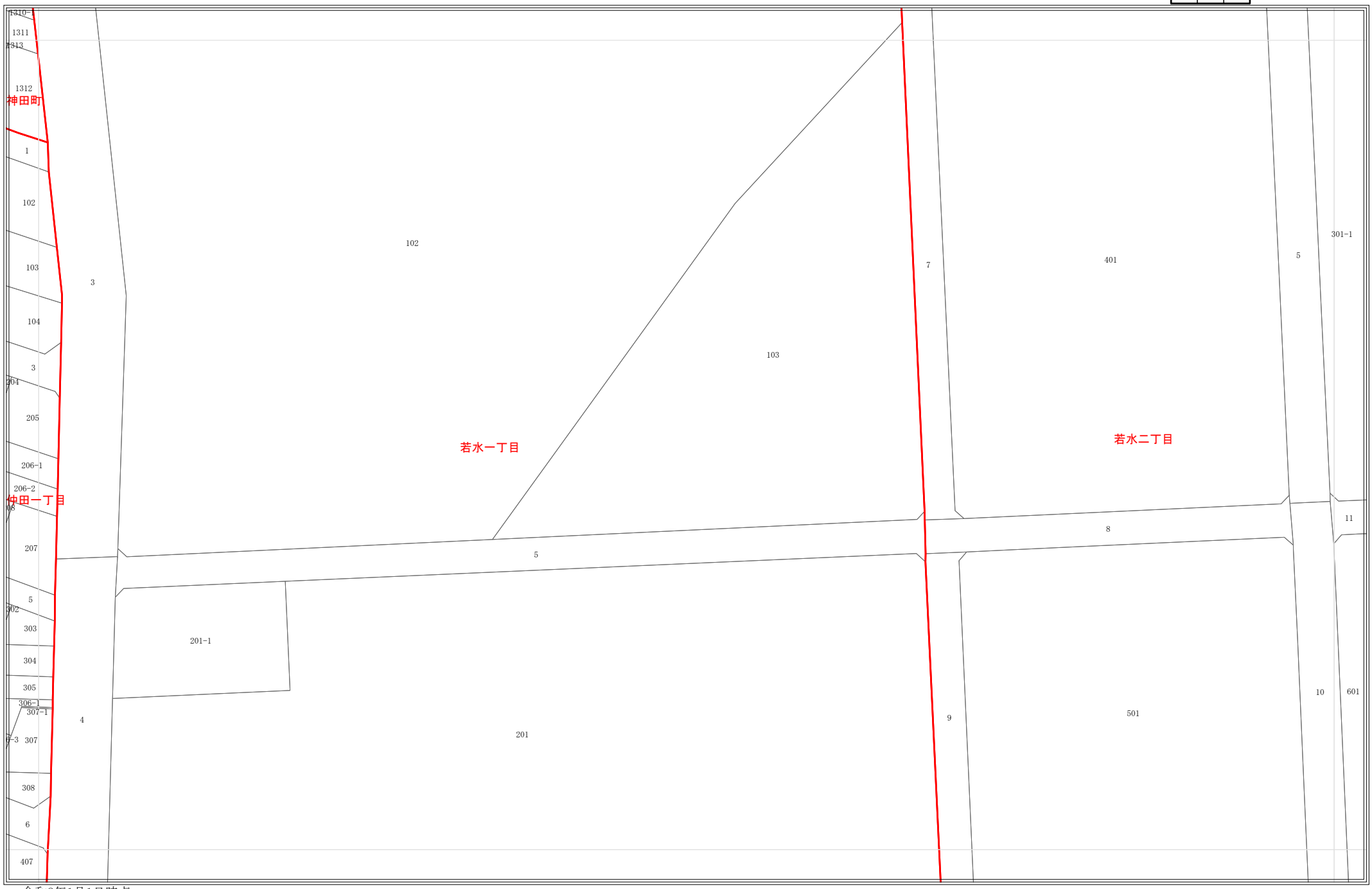

令和8年1月1日時点
・この図面は課税のために作成した図面です。権利関係等の根拠になるものではありません。
・無地番については、Nまたは名古屋市の内部管理番号（例：9876543-A)が表示されている場合があります。

0 25 50 100 メートル

1:1,200

1626

地番参考図

1572	1573	1574
1625	1626	1627
1679	1680	1681

令和8年1月1日時点
・この図面は課税のために作成した図面です。権利関係等の根拠になるものではありません。
・無地番については、Nまたは名古屋市の内部管理番号（例：9876543-A)が表示されている場合があります。

0 25 50 100 メートル

1:1,200

1627

地番参考図

1573	1574	1575
1626	1627	1628
1680	1681	1682

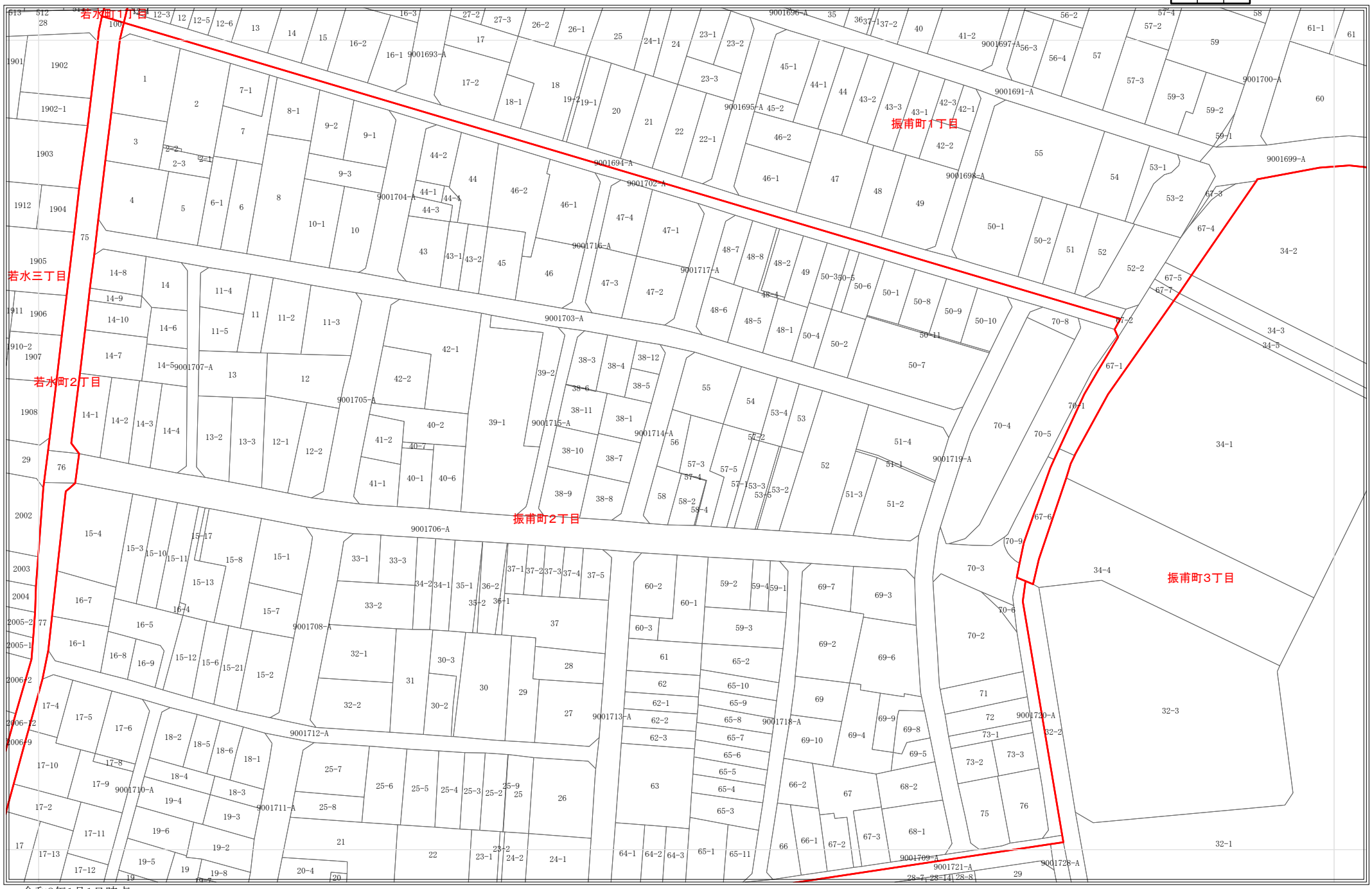

令和8年1月1日時点
・この図面は課税のために作成した図面です。権利関係等の根拠になるものではありません。
・無地番については、Nまたは名古屋市の内部管理番号（例：9876543-A)が表示されている場合があります。

0 25 50 100 メートル

1:1,200

1628

地番参考図

1574	1575	1576
1627	1628	1629
1681	1682	1683

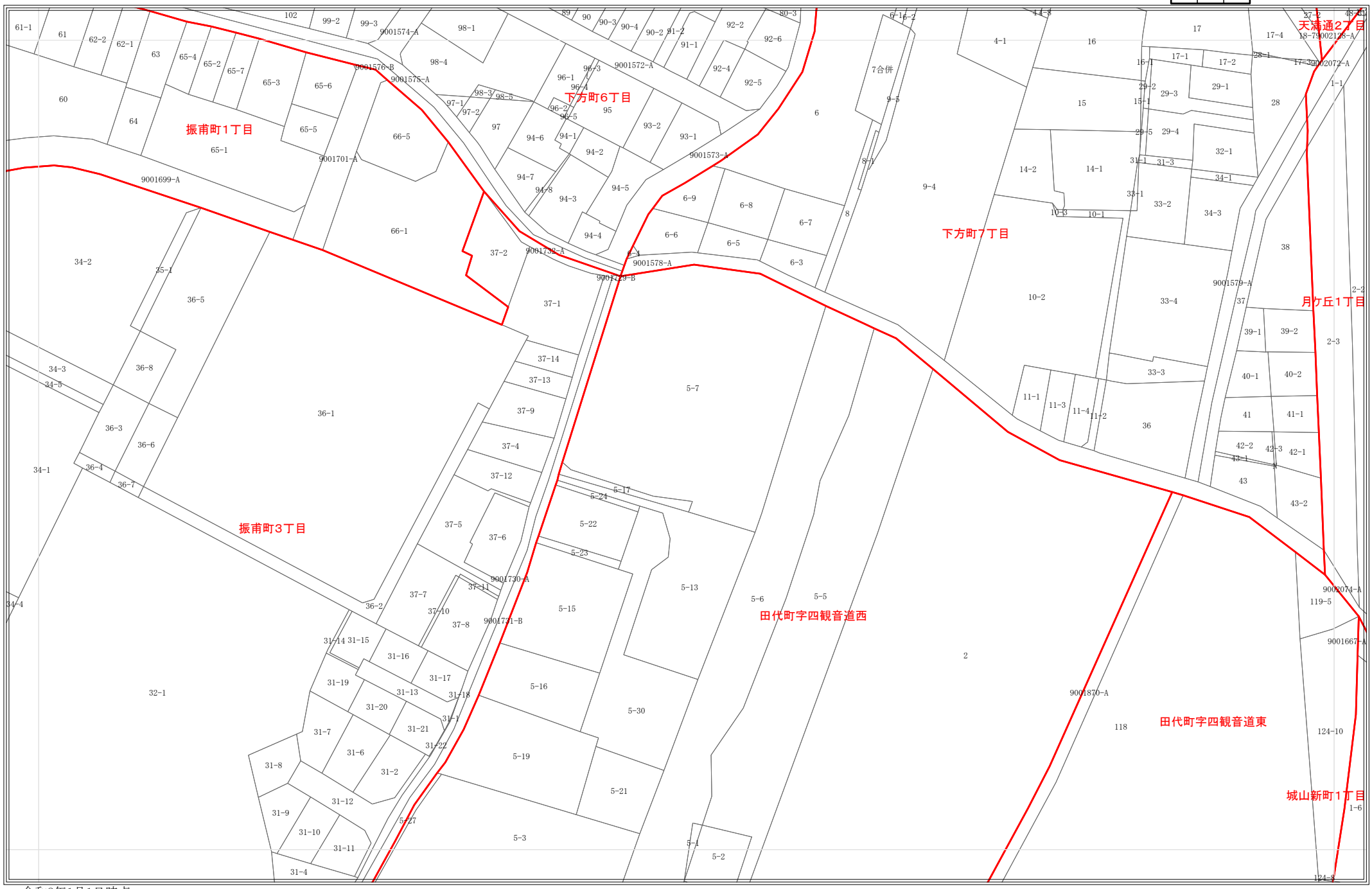

令和8年1月1日時点
・この図面は課税のために作成した図面です。権利関係等の根拠になるものではありません。
・無地番については、Nまたは名古屋市の内部管理番号（例：9876543-A)が表示されている場合があります。

0 25 50 100 メートル

1:1,200

1629

地番参考図

1575	1576	1577
1628	1629	1630
1682	1683	1684

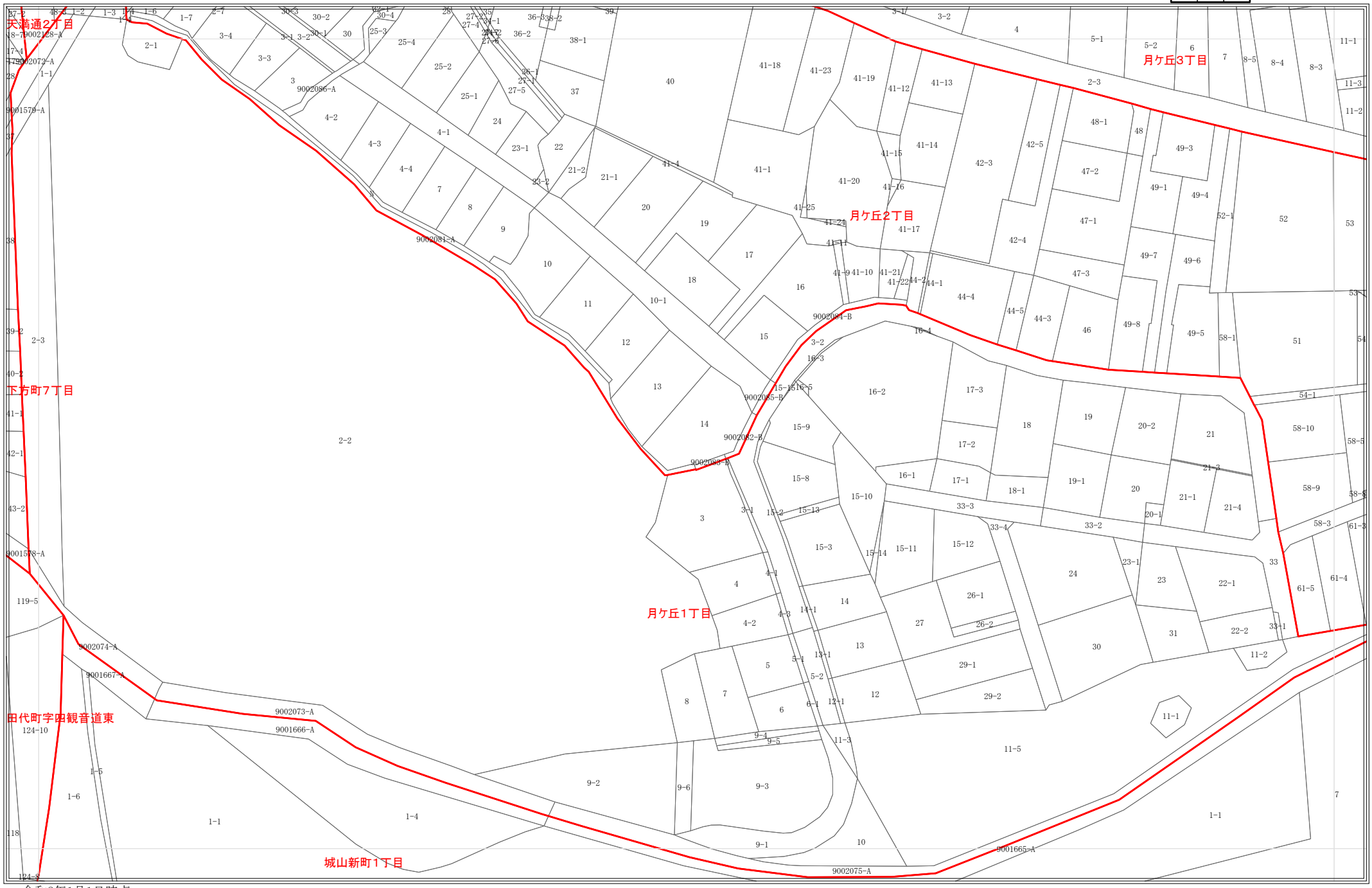

令和8年1月1日時点
・この図面は課税のために作成した図面です。権利関係等の根拠になるものではありません。
・無地番については、Nまたは名古屋市の内部管理番号（例：9876543-A)が表示されている場合があります。

0 25 50 100 メートル

1:1,200

1630

地番参考図

1576	1577	1578
1629	1630	1631
1683	1684	1685

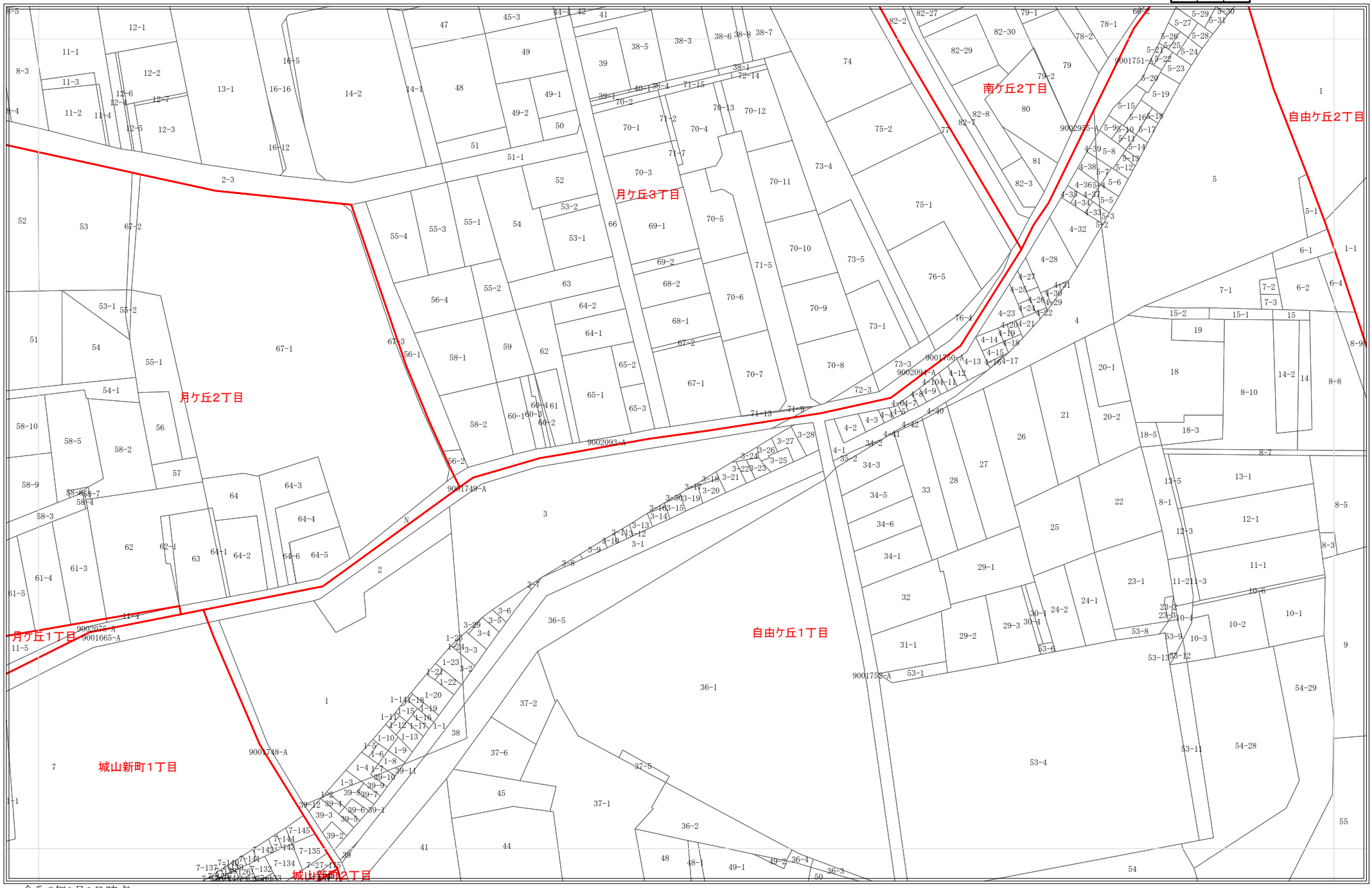

令和8年1月1日時点
・この図面は課税のために作成した図面です。権利関係等の根拠になるものではありません。
・無地番については、Nまたは名古屋市の内部管理番号（例：9876543-A)が表示されている場合があります。

0 25 50 100 メートル

1:1,200

1631

地番参考図

1577	1578	1579
1630	1631	1632
1684	1685	1686

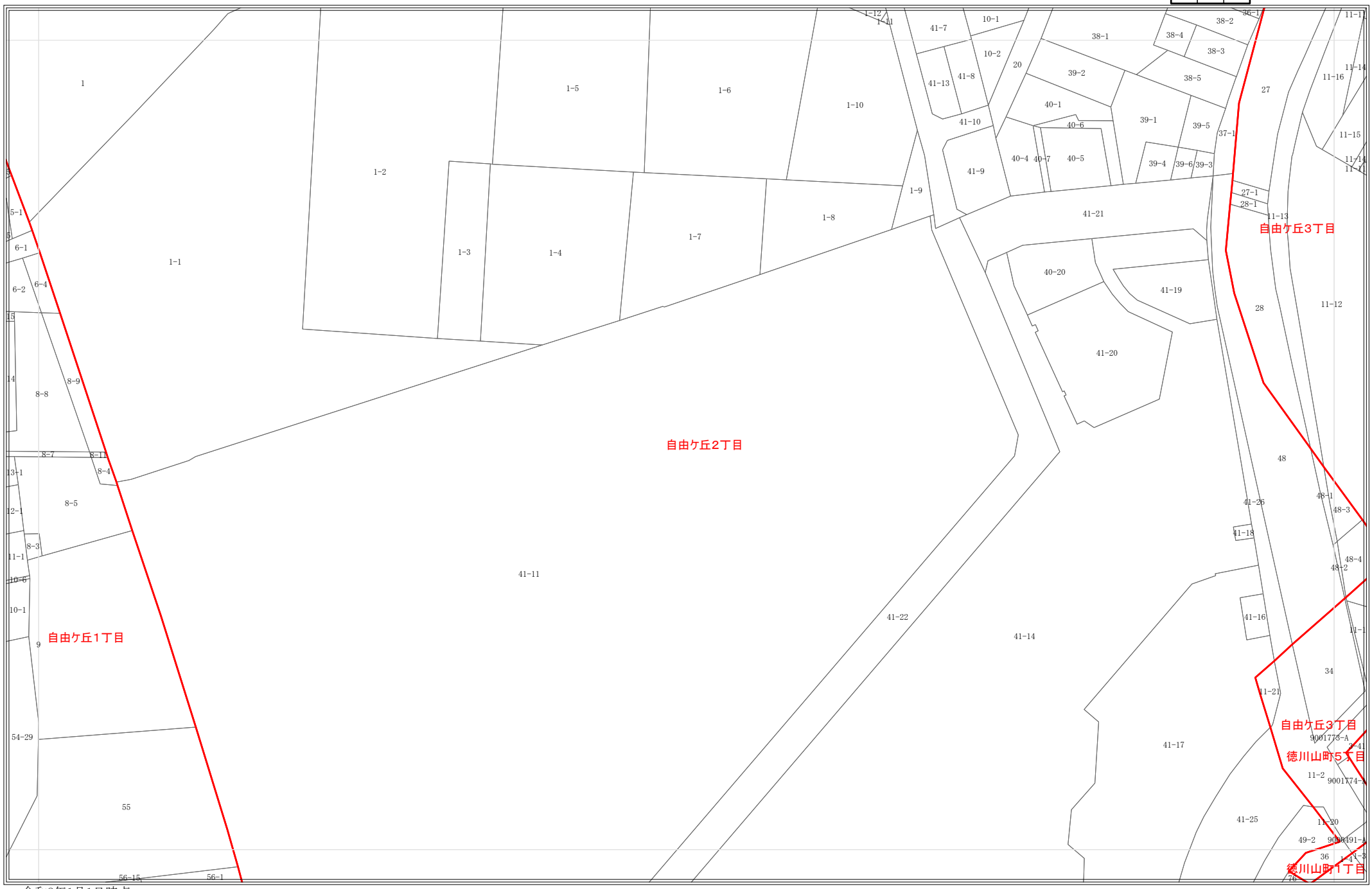

令和8年1月1日時点
・この図面は課税のために作成した図面です。権利関係等の根拠になるものではありません。
・無地番については、Nまたは名古屋市の内部管理番号（例：9876543-A)が表示されている場合があります。

0 25 50 100 メートル

1:1,200

1632

地番参考図

1578	1579	1580
1631	1632	1633
1685	1686	1687

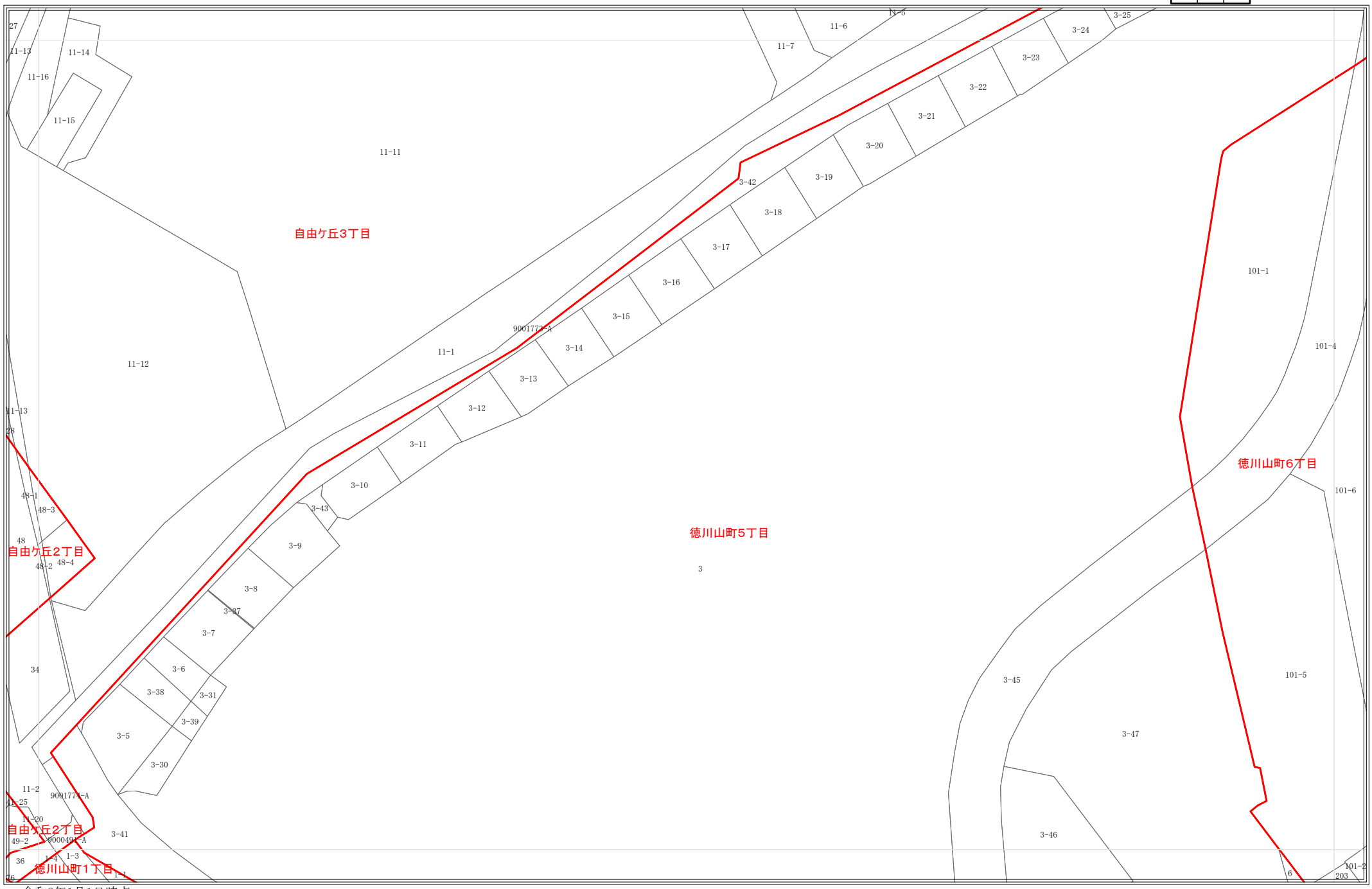

令和8年1月1日時点

・この図面は課税のために作成した図面です。権利関係等の根拠になるものではありません。

・無地番については、Nまたは名古屋市の内部管理番号（例：9876543-A)が表示されている場合があります。

0 25 50 100 メートル

1:1,200

1633

地番参考図

1579	1580	1581
1632	1633	1634
1686	1687	1688

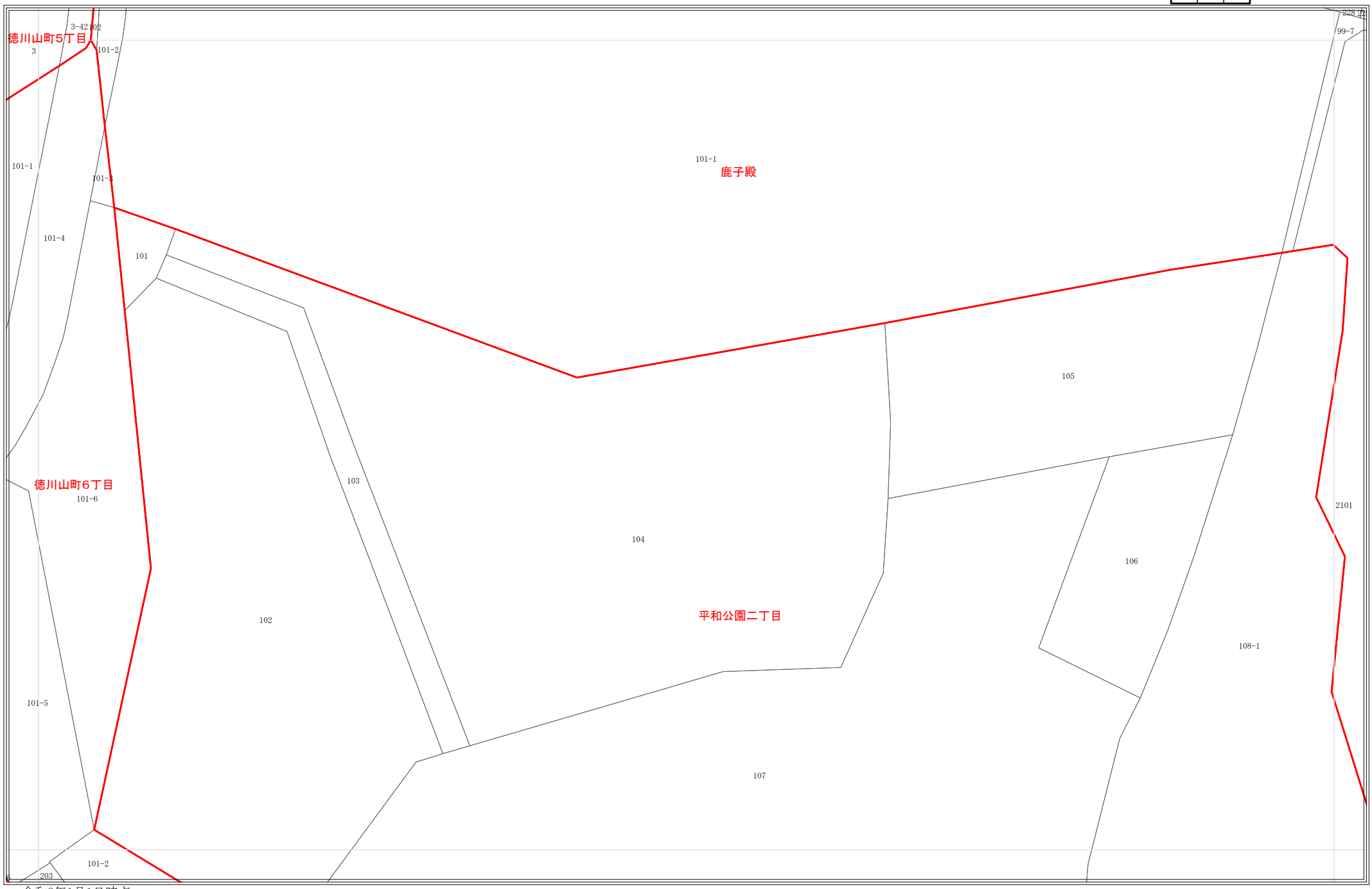

令和8年1月1日時点
・この図面は課税のために作成した図面です。権利関係等の根拠になるものではありません。
・無地番については、Nまたは名古屋市の内部管理番号（例：9876543-A)が表示されている場合があります。

0 25 50 100 メートル

1:1,200

1634

地番参考図

1580	1581	1582
1633	1634	1635
1687	1688	1689

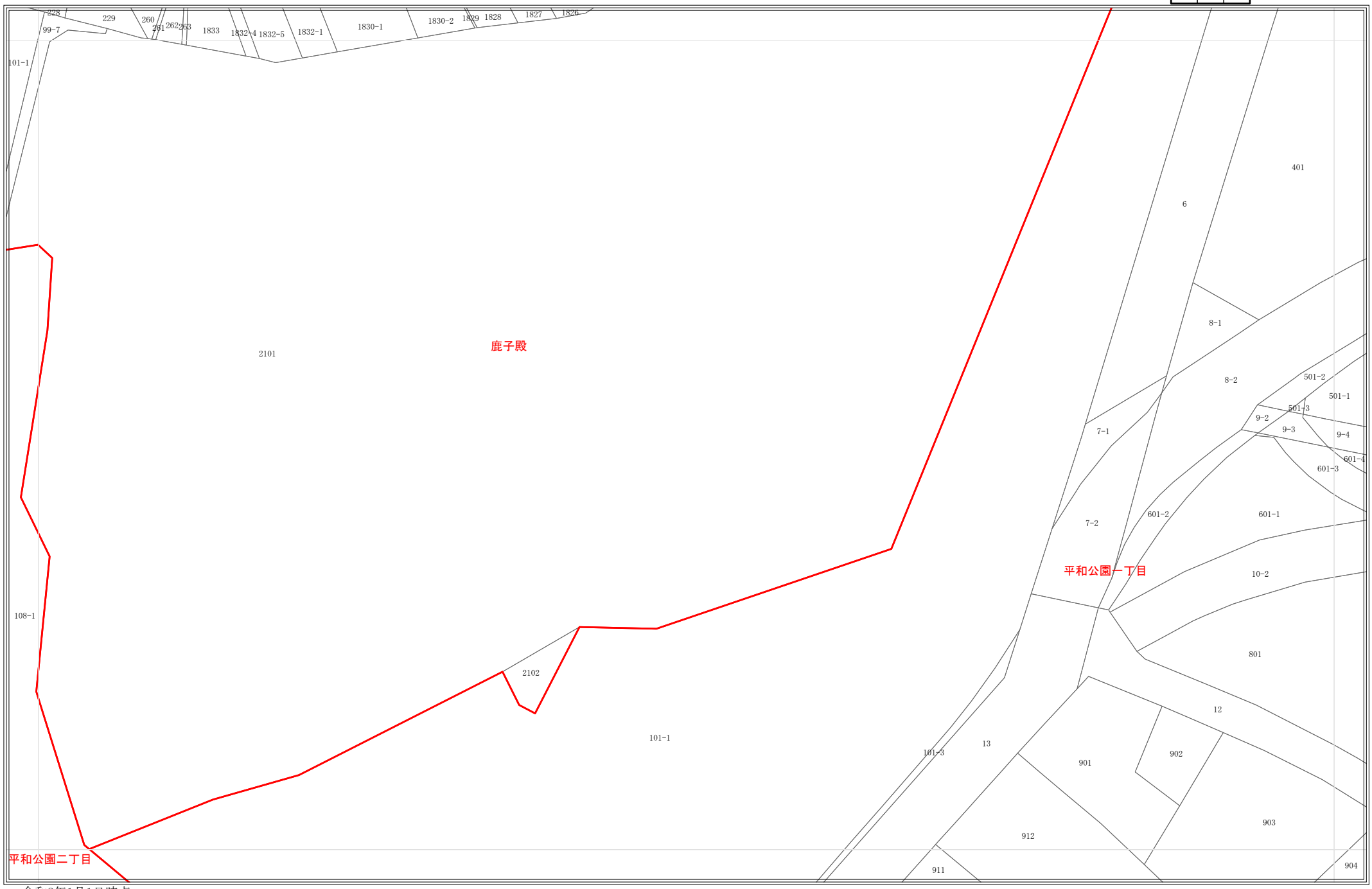

令和8年1月1日時点
・この図面は課税のために作成した図面です。権利関係等の根拠になるものではありません。
・無地番については、Nまたは名古屋市の内部管理番号（例：9876543-A)が表示されている場合があります。

0 25 50 100 メートル

1:1,200

1635

地番参考図

1581	1582	1583
1634	1635	1636
1688	1689	1690

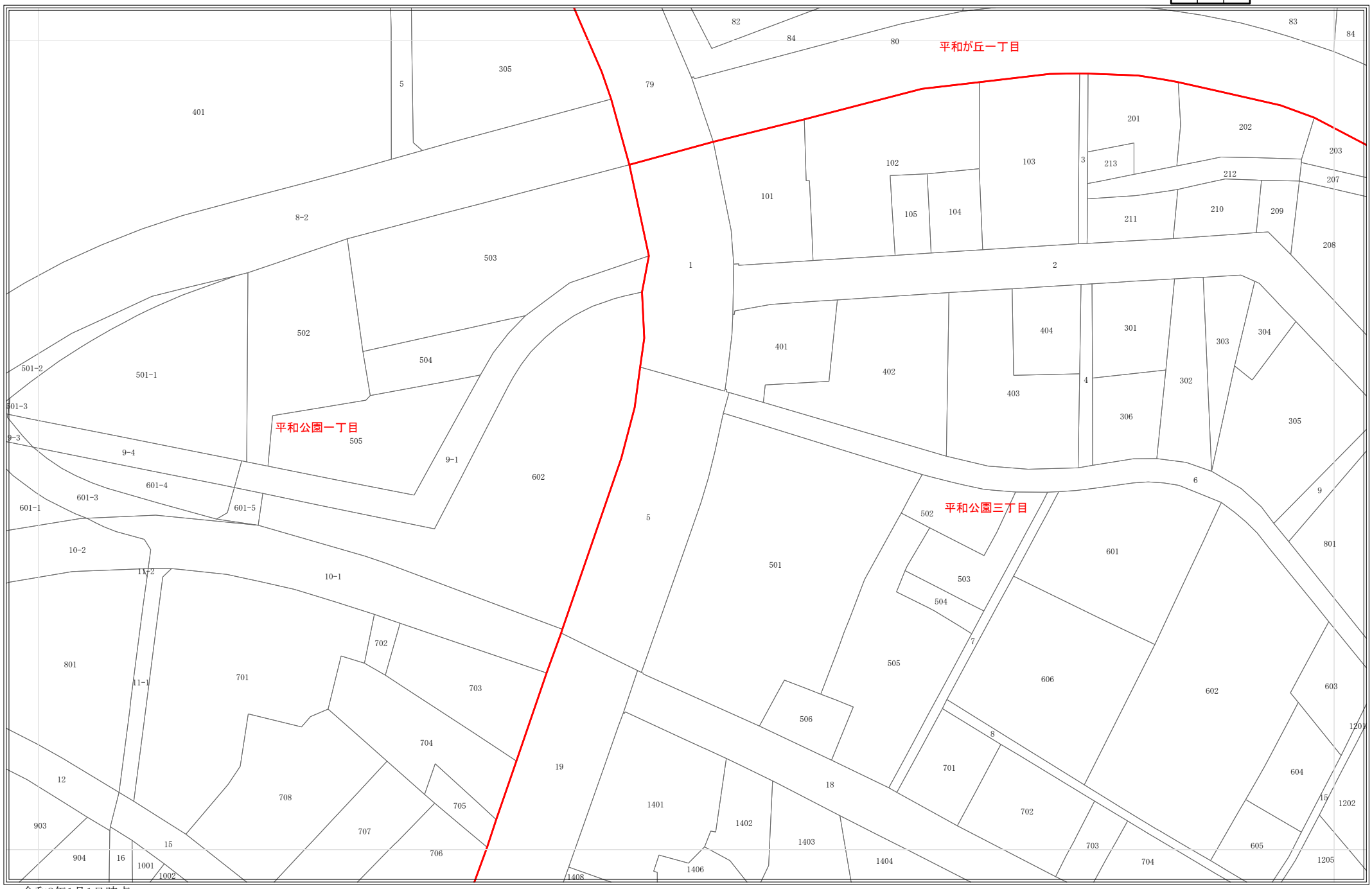

令和8年1月1日時点
・この図面は課税のために作成した図面です。権利関係等の根拠になるものではありません。
・無地番については、Nまたは名古屋市の内部管理番号（例：9876543-A)が表示されている場合があります。

0 25 50 100 メートル

1:1,200

1636

地番参考図

1582	1583	1584
1635	1636	1637
1689	1690	1691

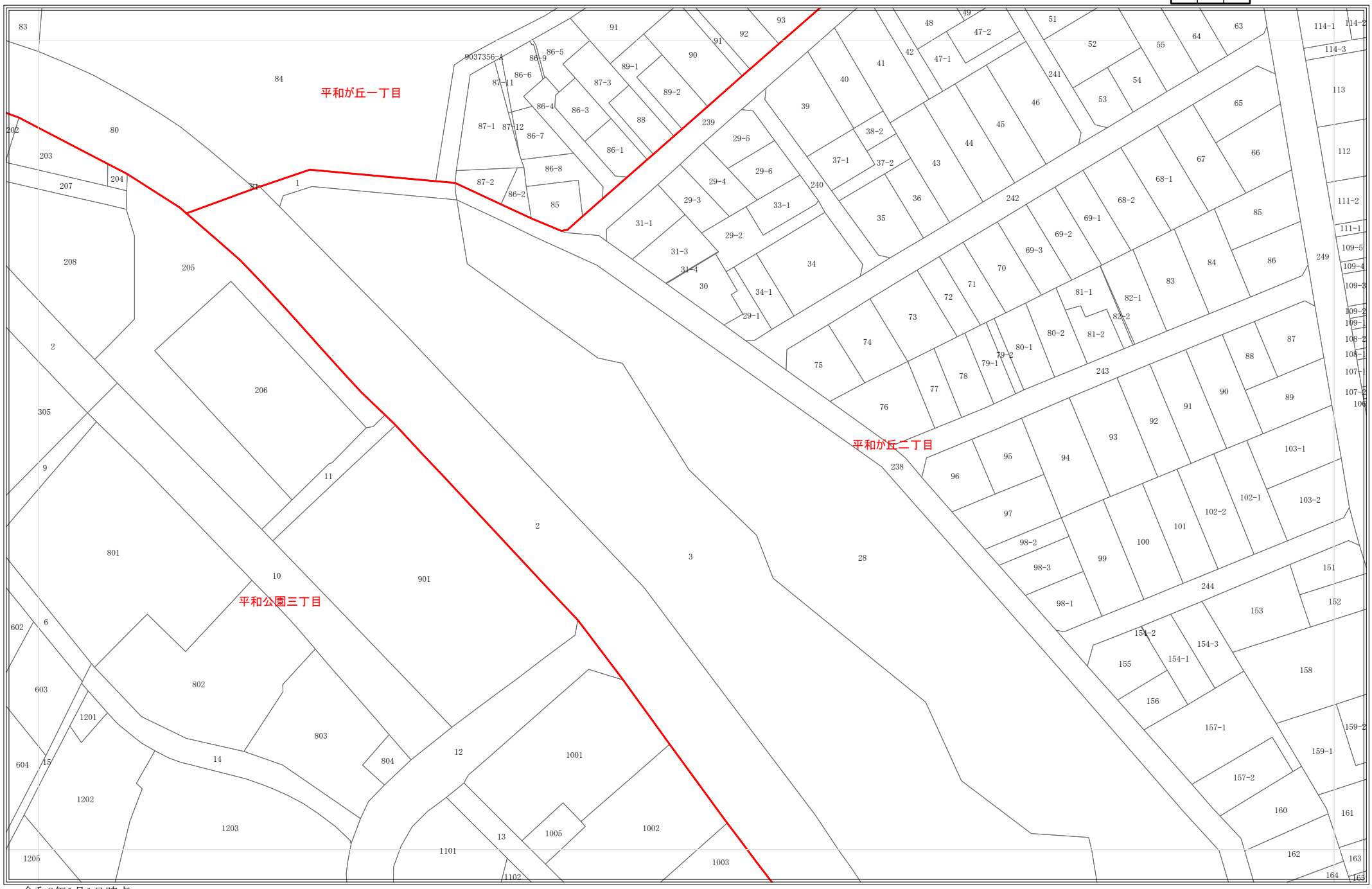

令和8年1月1日時点
・この図面は課税のために作成した図面です。権利関係等の根拠になるものではありません。
・無地番については、Nまたは名古屋市の内部管理番号（例：9876543-A)が表示されている場合があります。

0 25 50 100 メートル

1:1,200

1676

地番参考図

1621	1622	1623
1675	1676	1677
1730	1731	1732

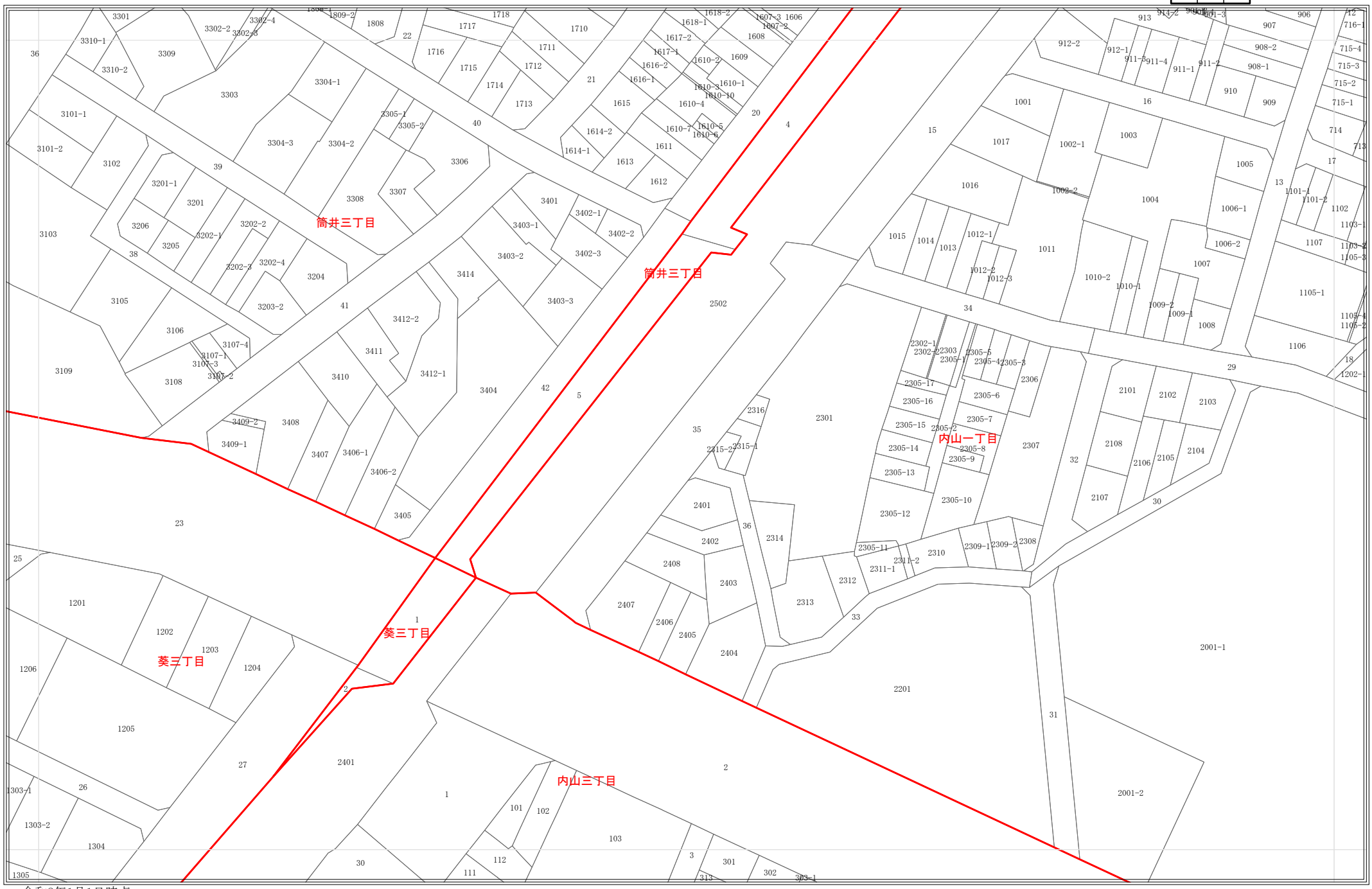

令和8年1月1日時点
・この図面は課税のために作成した図面です。権利関係等の根拠になるものではありません。
・無地番については、Nまたは名古屋市の内部管理番号（例：9876543-A)が表示されている場合があります。

0 25 50 100 メートル

1:1,200

1677

地番参考図

1622	1623	1624
1676	1677	1678
1731	1732	1733

令和8年1月1日時点
・この図面は課税のために作成した図面です。権利関係等の根拠になるものではありません。
・無地番については、Nまたは名古屋市の内部管理番号（例：9876543-A)が表示されている場合があります。

0 25 50 100 メートル

1:1,200

1678

地番参考図

1623	1624	1625
1677	1678	1679
1732	1733	1734

令和8年1月1日時点
・この図面は課税のために作成した図面です。権利関係等の根拠になるものではありません。
・無地番については、Nまたは名古屋市の内部管理番号（例：9876543-A)が表示されている場合があります。

0 25 50 100 メートル

1:1,200

1679

地番参考図

1624	1625	1626
1678	1679	1680
1733	1734	1735

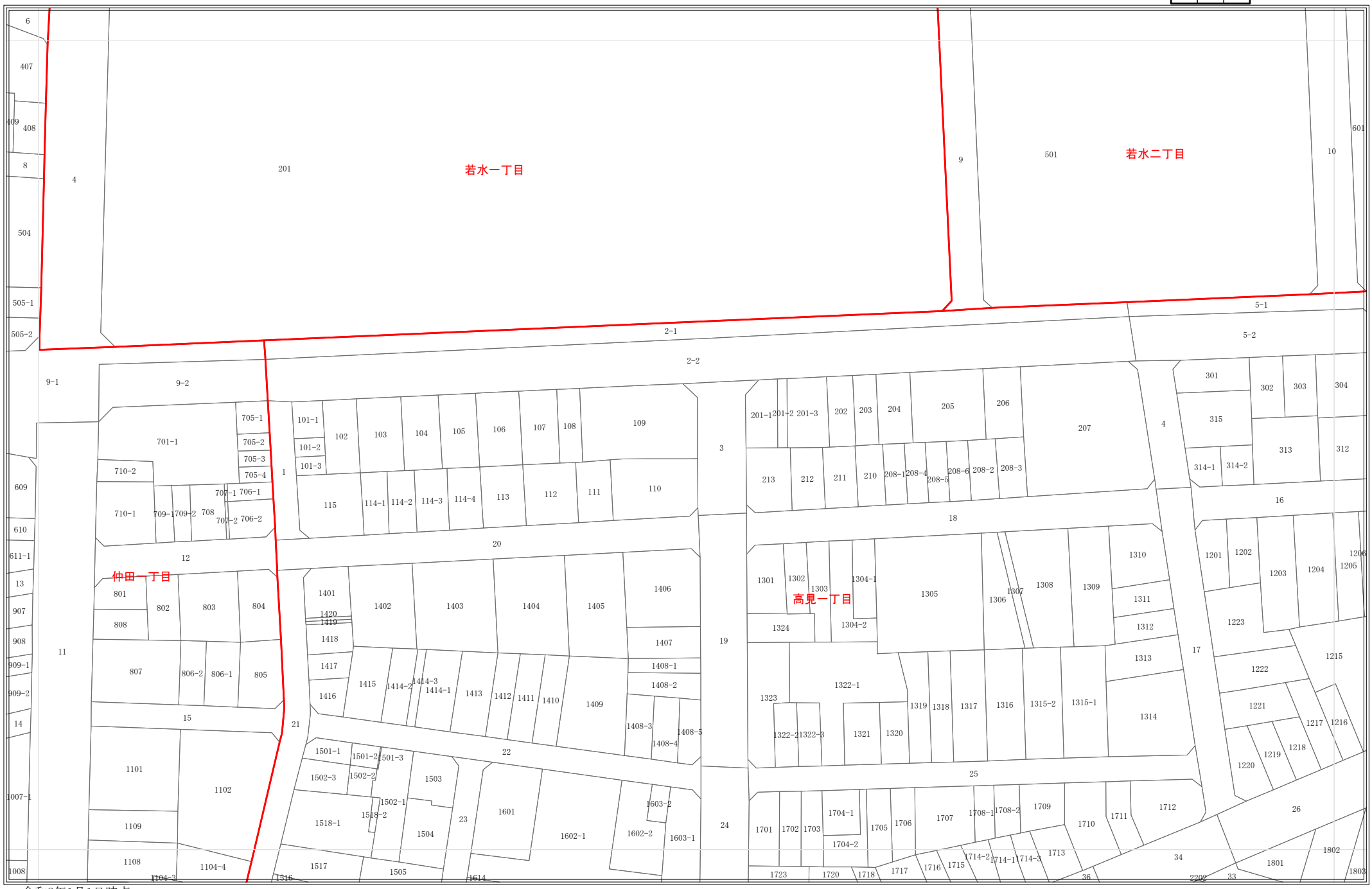

令和8年1月1日時点
・この図面は課税のために作成した図面です。権利関係等の根拠になるものではありません。
・無地番については、Nまたは名古屋市の内部管理番号（例：9876543-A)が表示されている場合があります。

0 25 50 100 メートル

1:1,200

1680

地番参考図

1625	1626	1627
1679	1680	1681
1734	1735	1736

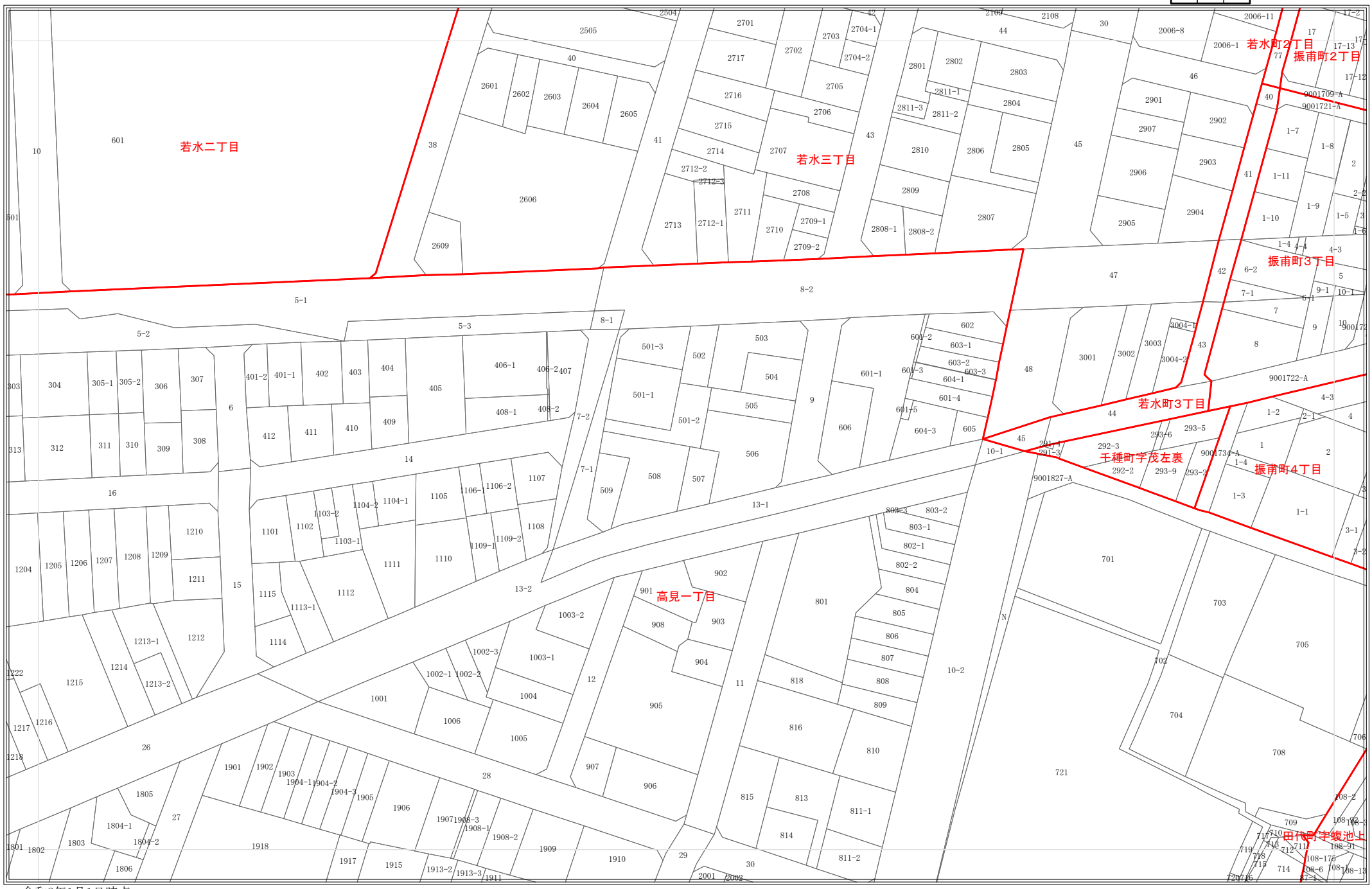

令和8年1月1日時点
・この図面は課税のために作成した図面です。権利関係等の根拠になるものではありません。
・無地番については、Nまたは名古屋市の内部管理番号（例：9876543-A)が表示されている場合があります。

0 25 50 100 メートル

1:1,200

1681

地番参考図

1626	1627	1628
1680	1681	1682
1735	1736	1737

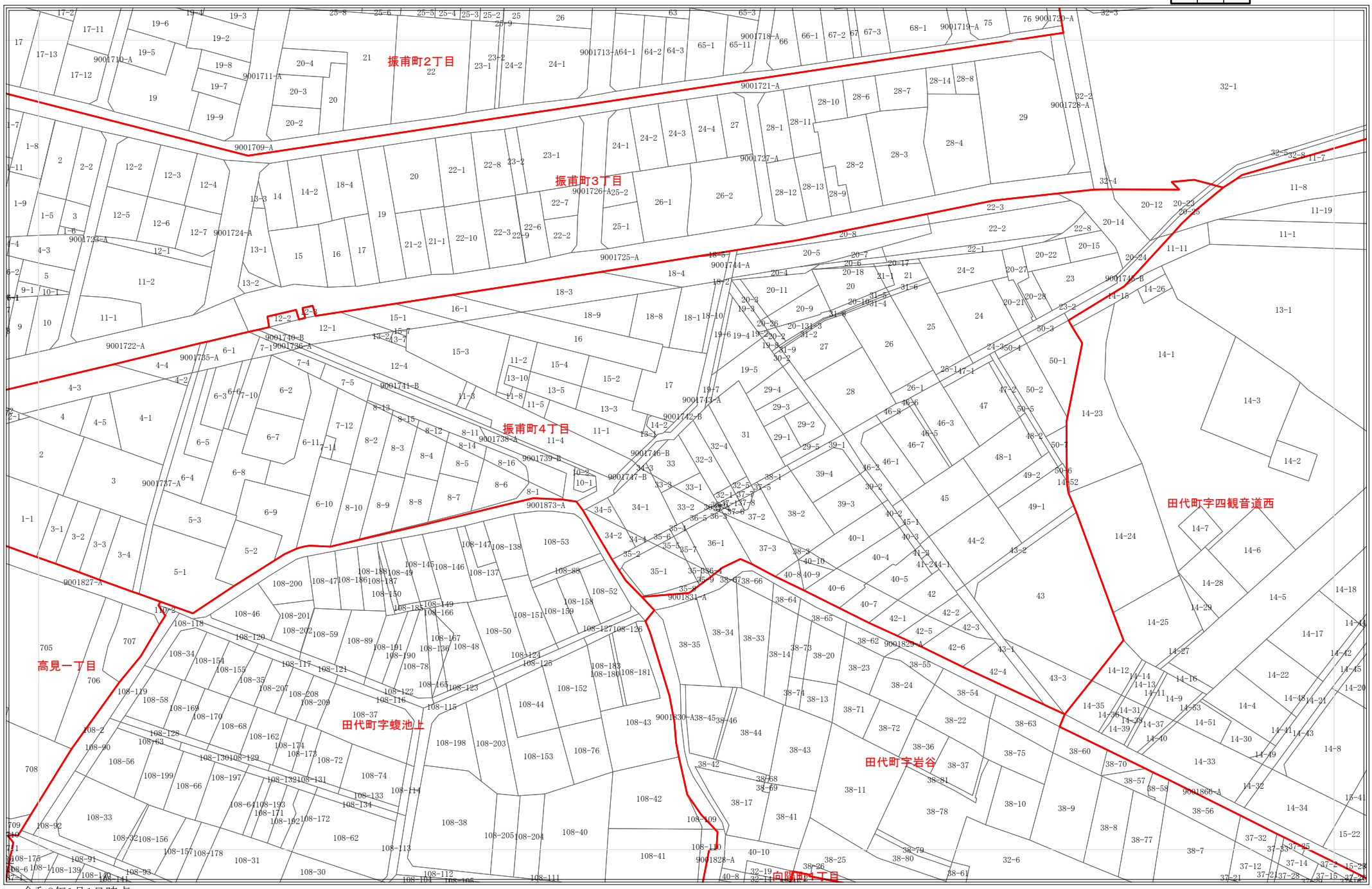

令和8年1月1日時点
・この図面は課税のために作成した図面です。権利関係等の根拠になるものではありません。
・無地番については、Nまたは名古屋市の内部管理番号（例：9876543-A)が表示されている場合があります。

0 25 50 100 メートル

1:1,200

1682

地番参考図

1627	1628	1629
1681	1682	1683
1736	1737	1738

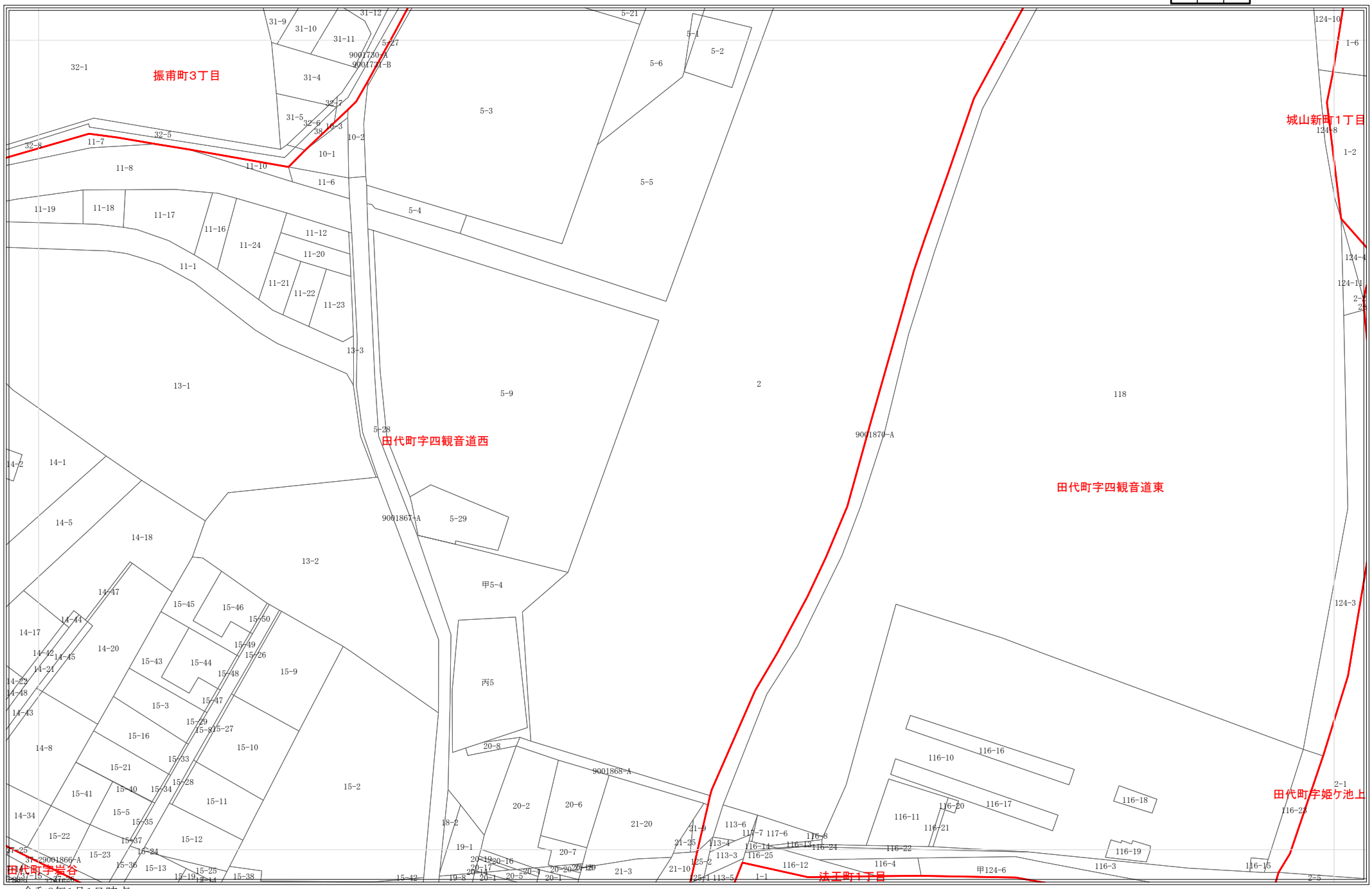

令和8年1月1日時点

・この図面は課税のために作成した図面です。権利関係等の根拠になるものではありません。

・無地番については、Nまたは名古屋市の内部管理番号（例：9876543-A)が表示されている場合があります。

0 25 50 100 メートル

1:1,200

1683

地番参考図

1628	1629	1630
1682	1683	1684
1737	1738	1739

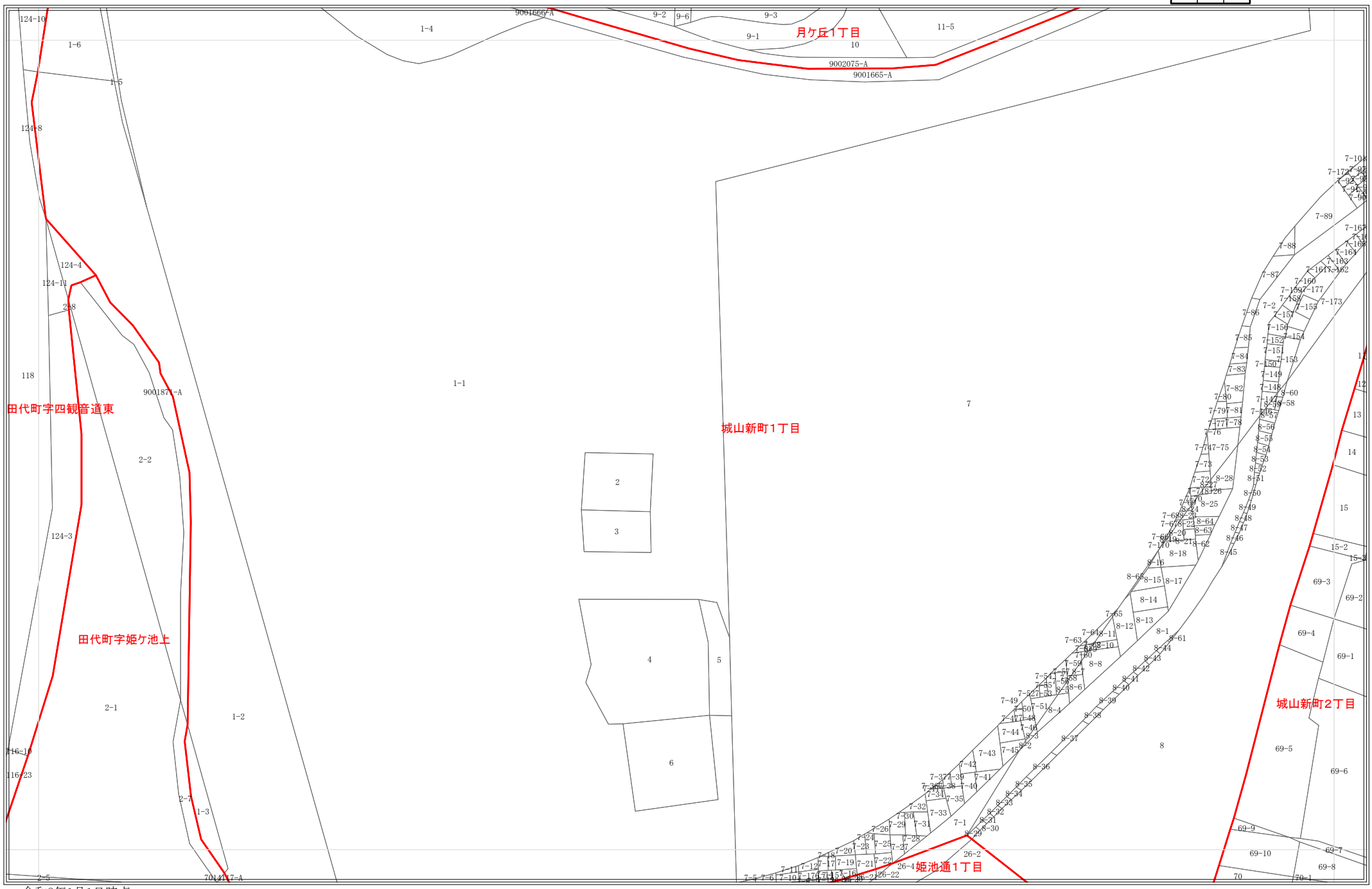

令和8年1月1日時点
・この図面は課税のために作成した図面です。権利関係等の根拠になるものではありません。
・無地番については、Nまたは名古屋市の内部管理番号（例：9876543-A)が表示されている場合があります。

0 25 50 100 メートル

1:1,200

1684

地番参考図

1629	1630	1631
1683	1684	1685
1738	1739	1740

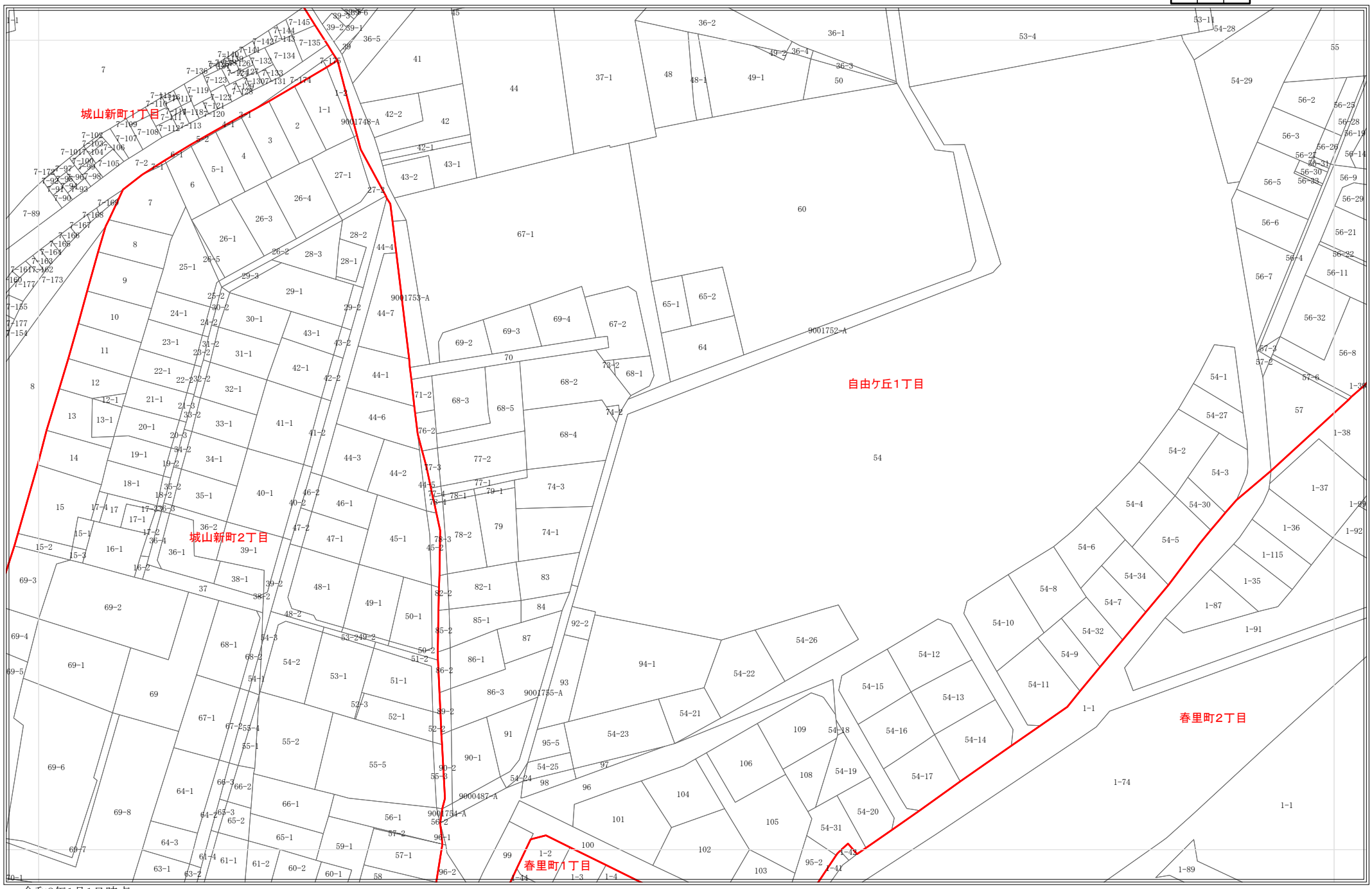

令和8年1月1日時点
・この図面は課税のために作成した図面です。権利関係等の根拠になるものではありません。
・無地番については、Nまたは名古屋市の内部管理番号（例：9876543-A)が表示されている場合があります。

0 25 50 100 メートル

1:1,200

1685

地番参考図

1630	1631	1632
1684	1685	1686
1739	1740	1741

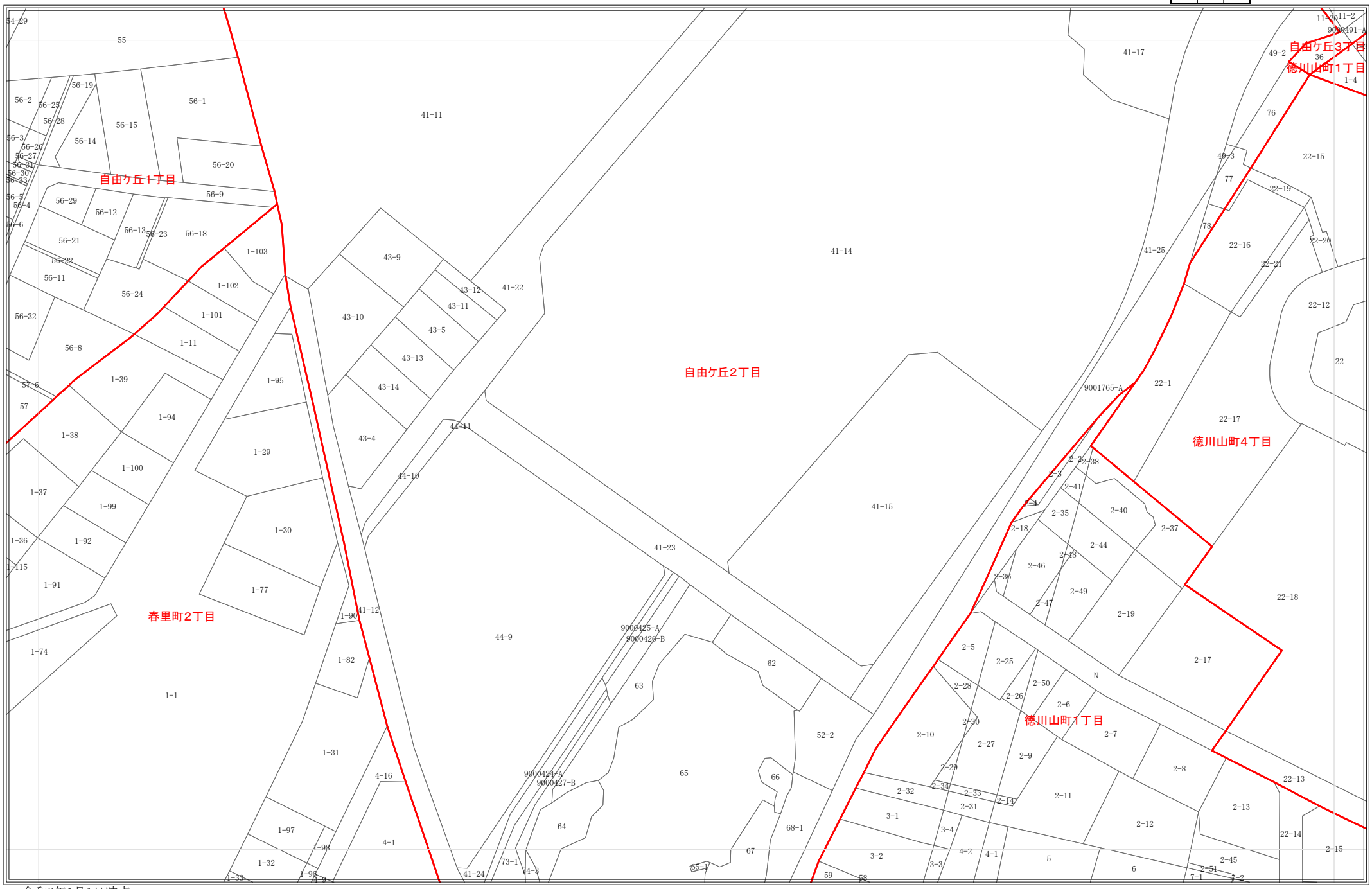

令和8年1月1日時点
・この図面は課税のために作成した図面です。権利関係等の根拠になるものではありません。
・無地番については、Nまたは名古屋市の内部管理番号（例：9876543-A)が表示されている場合があります。

0 25 50 100 メートル

1:1,200

1686

地番参考図

1631	1632	1633
1685	1686	1687
1740	1741	1742

令和8年1月1日時点
・この図面は課税のために作成した図面です。権利関係等の根拠になるものではありません。
・無地番については、Nまたは名古屋市の内部管理番号（例：9876543-A)が表示されている場合があります。

0 25 50 100 メートル

1:1,200

1687

地番参考図

1632	1633	1634
1686	1687	1688
1741	1742	1743

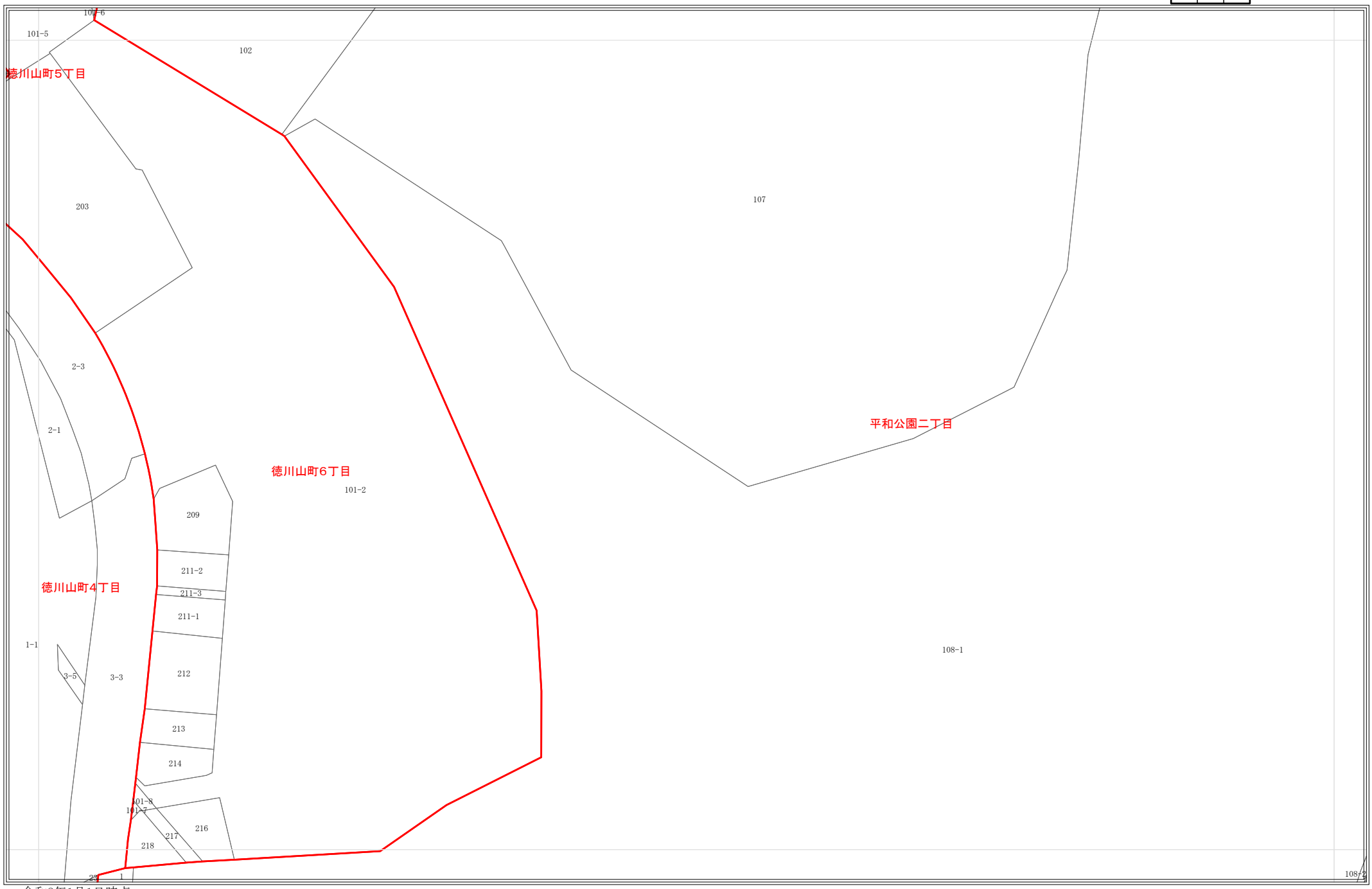

令和8年1月1日時点
・この図面は課税のために作成した図面です。権利関係等の根拠になるものではありません。
・無地番については、Nまたは名古屋市の内部管理番号（例：9876543-A)が表示されている場合があります。

0 25 50 100 メートル

1:1,200

1688

地番参考図

1633	1634	1635
1687	1688	1689
1742	1743	1744

令和8年1月1日時点
・この図面は課税のために作成した図面です。権利関係等の根拠になるものではありません。
・無地番については、Nまたは名古屋市の内部管理番号（例：9876543-A)が表示されている場合があります。

0 25 50 100 メートル

1:1,200

1689

地番参考図

1634	1635	1636
1688	1689	1690
1743	1744	1745

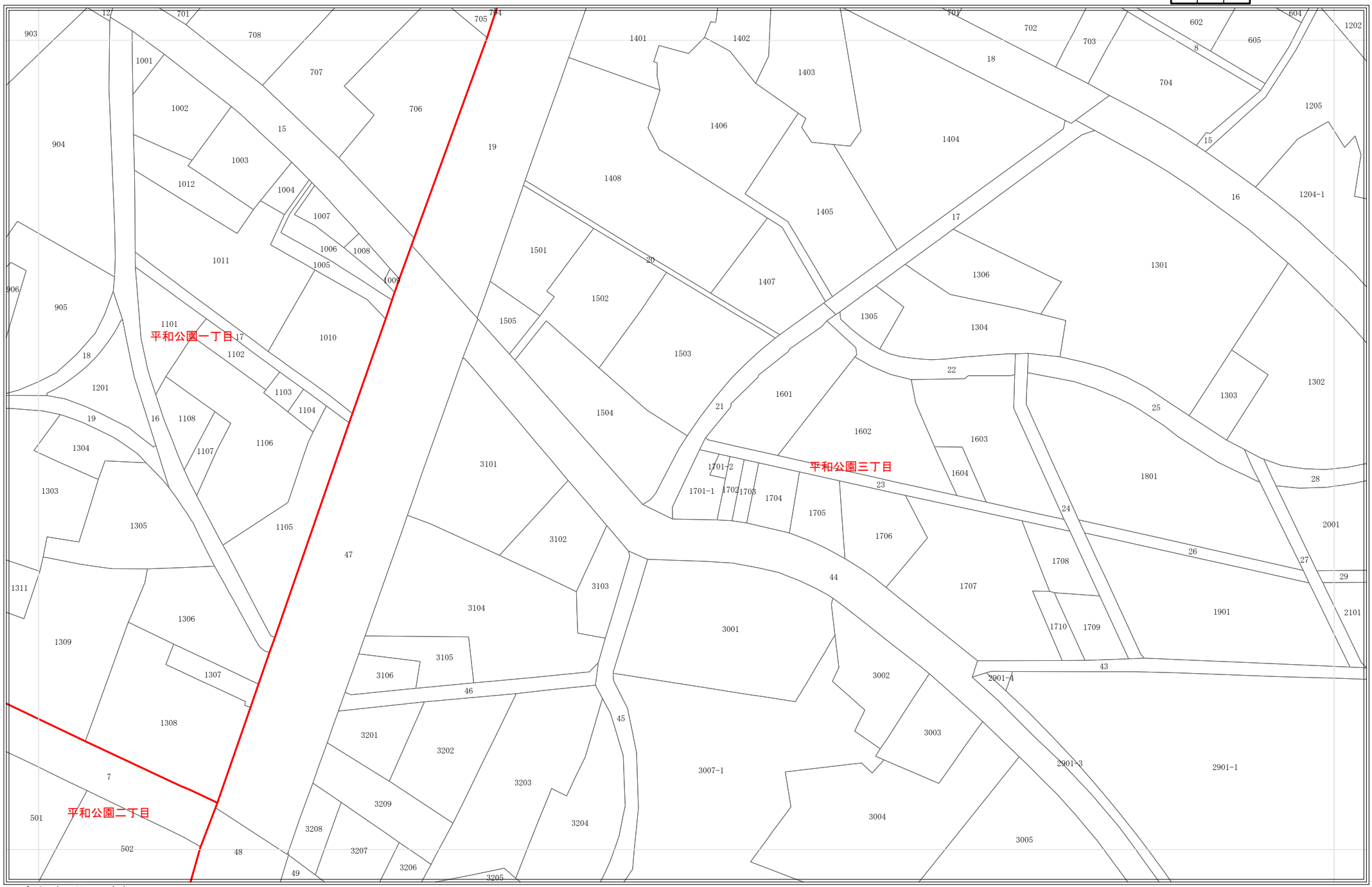

令和8年1月1日時点
・この図面は課税のために作成した図面です。権利関係等の根拠になるものではありません。
・無地番については、Nまたは名古屋市の内部管理番号（例：9876543-A)が表示されている場合があります。

0 25 50 100 メートル

1:1,200

1690

地番参考図

1635	1636	1637
1689	1690	1691
1744	1745	1746

令和8年1月1日時点
・この図面は課税のために作成した図面です。権利関係等の根拠になるものではありません。
・無地番については、Nまたは名古屋市の内部管理番号（例：9876543-A)が表示されている場合があります。

0 25 50 100 メートル

1:1,200

1730

地番参考図

1674	1675	1676
1729	1730	1731
1784	1785	1786

令和8年1月1日時点
・この図面は課税のために作成した図面です。権利関係等の根拠になるものではありません。
・無地番については、Nまたは名古屋市の内部管理番号（例：9876543-A)が表示されている場合があります。

0 25 50 100 メートル

1:1,200

1731

地番参考図

1675	1676	1677
1730	1731	1732
1785	1786	1787

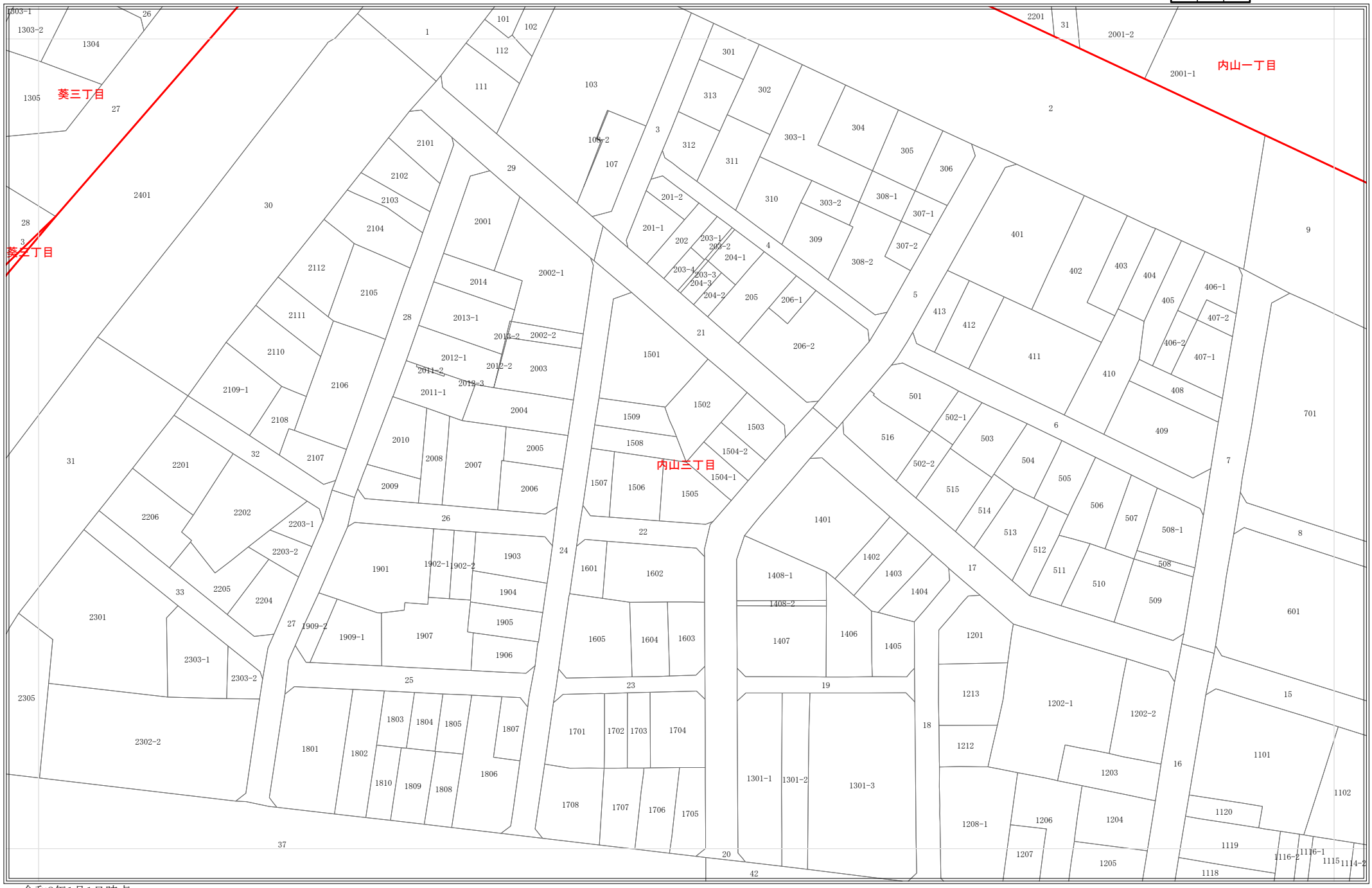

令和8年1月1日時点
・この図面は課税のために作成した図面です。権利関係等の根拠になるものではありません。
・無地番については、Nまたは名古屋市の内部管理番号（例：9876543-A)が表示されている場合があります。

0 25 50 100 メートル

1:1,200

1732

地番参考図

1676	1677	1678
1731	1732	1733
1786	1787	1788

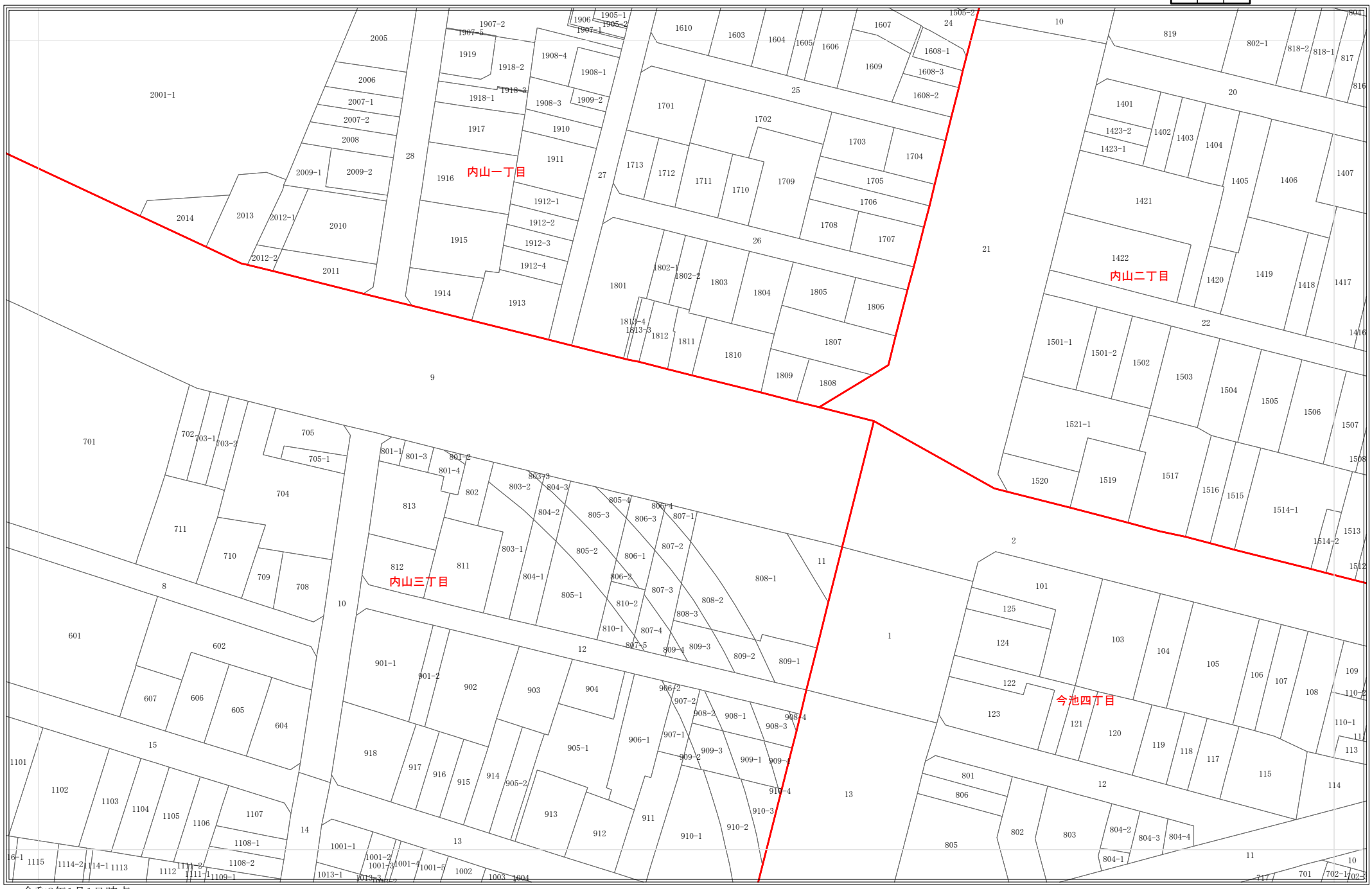

令和8年1月1日時点
・この図面は課税のために作成した図面です。権利関係等の根拠になるものではありません。
・無地番については、Nまたは名古屋市の内部管理番号（例：9876543-A)が表示されている場合があります。

0 25 50 100 メートル

1:1,200

1733

地番参考図

1677	1678	1679
1732	1733	1734
1787	1788	1789

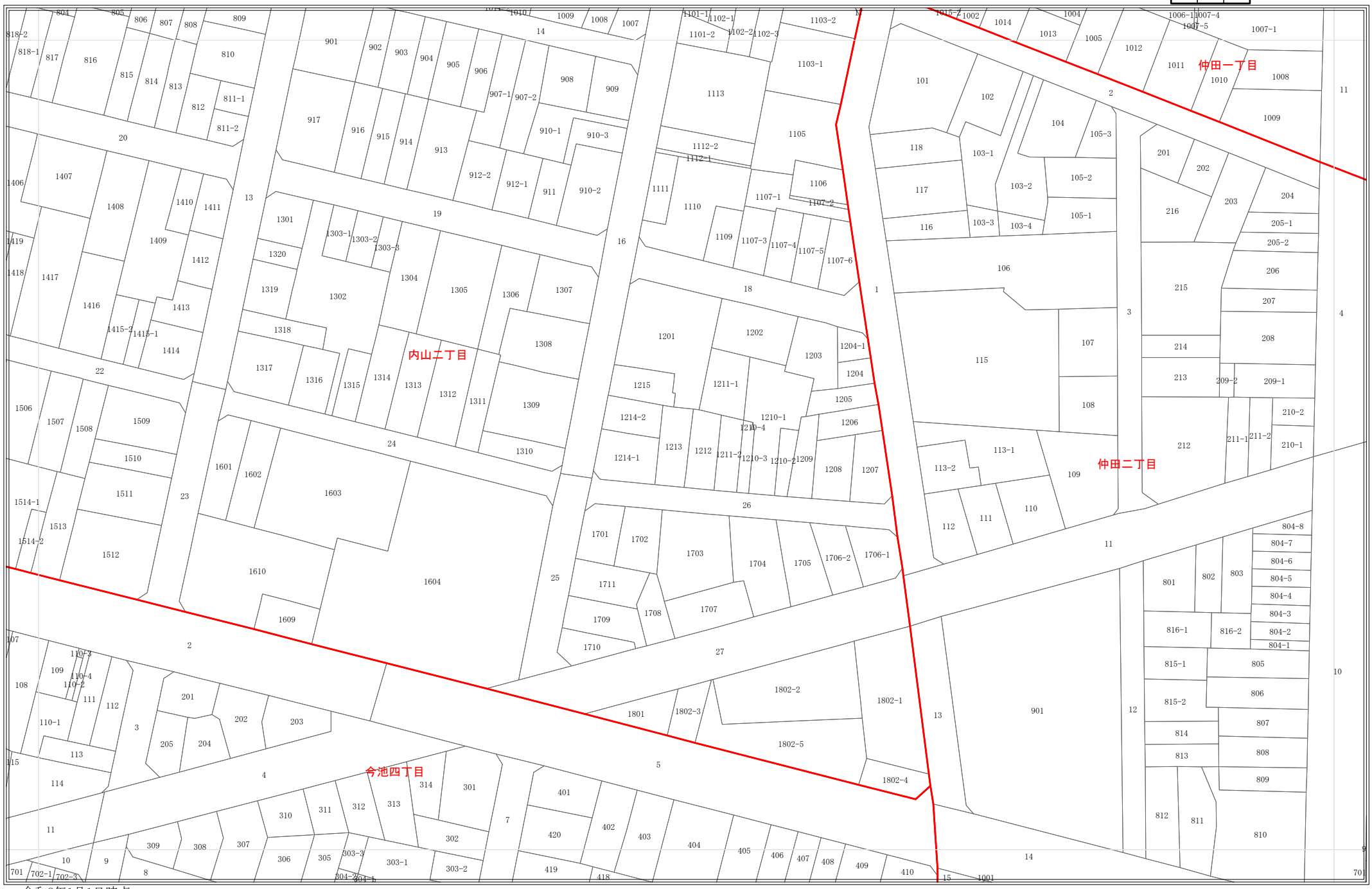

令和8年1月1日時点
・この図面は課税のために作成した図面です。権利関係等の根拠になるものではありません。
・無地番については、Nまたは名古屋市の内部管理番号（例：9876543-A)が表示されている場合があります。

0 25 50 100 メートル

1:1,200

1734

地番参考図

1678	1679	1680
1733	1734	1735
1788	1789	1790

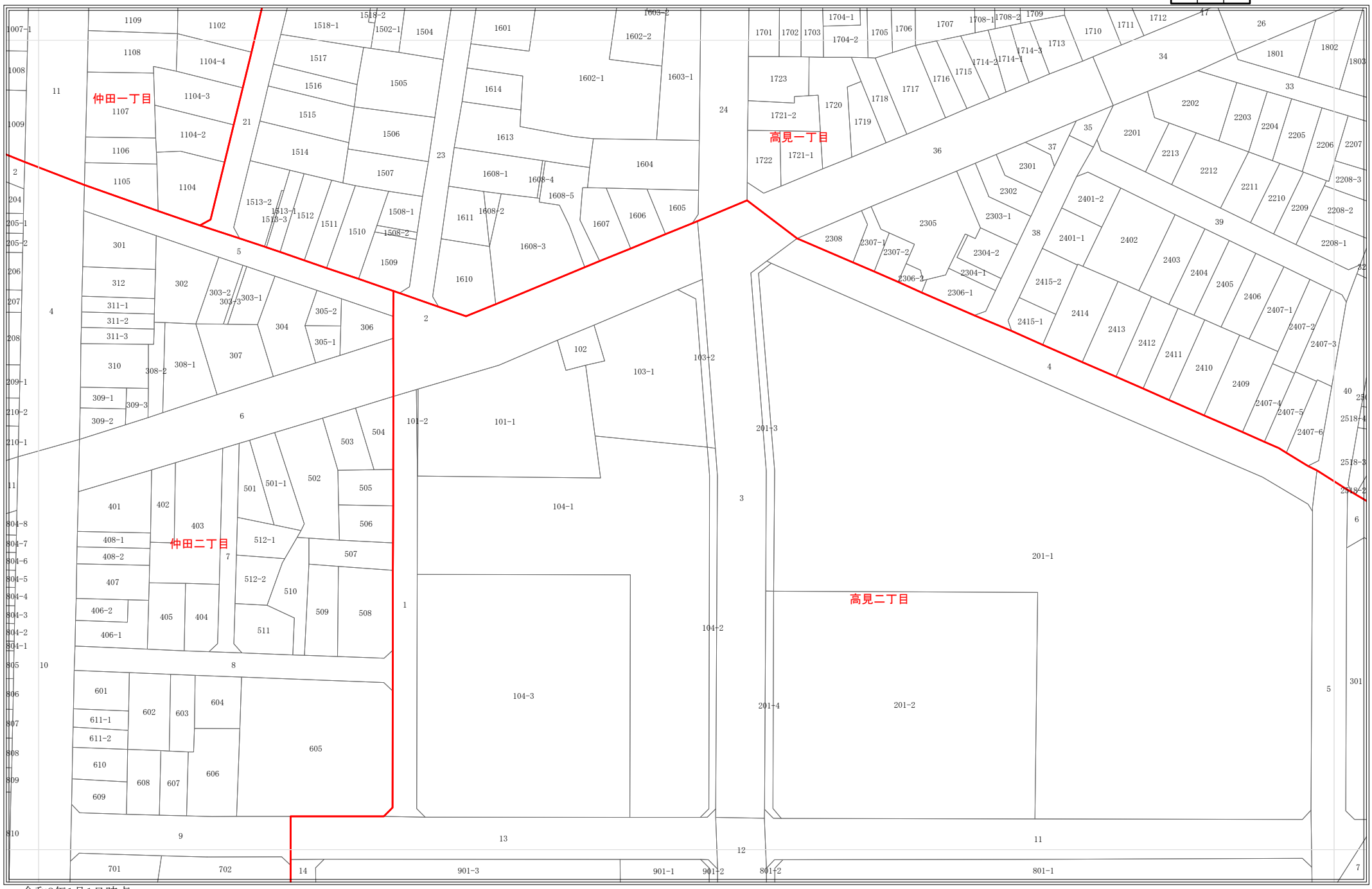

令和8年1月1日時点
・この図面は課税のために作成した図面です。権利関係等の根拠になるものではありません。
・無地番については、Nまたは名古屋市の内部管理番号（例：9876543-A)が表示されている場合があります。

0 25 50 100 メートル

1:1,200

1735

地番参考図

1679	1680	1681
1734	1735	1736
1789	1790	1791

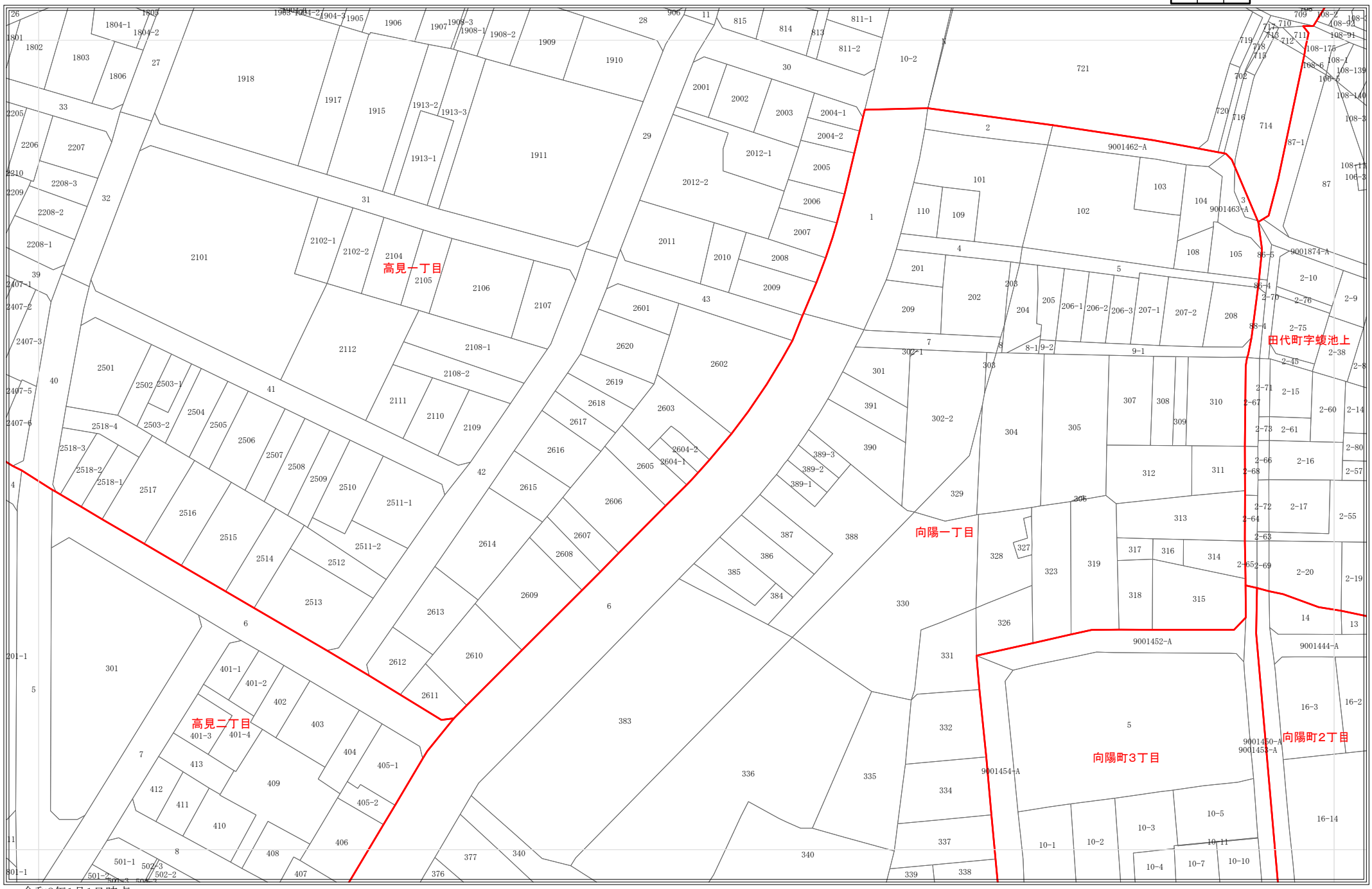

令和8年1月1日時点
・この図面は課税のために作成した図面です。権利関係等の根拠になるものではありません。
・無地番については、Nまたは名古屋市の内部管理番号（例：9876543-A)が表示されている場合があります。

0 25 50 100 メートル

1:1,200

1736

地番参考図

1680	1681	1682
1735	1736	1737
1790	1791	1792

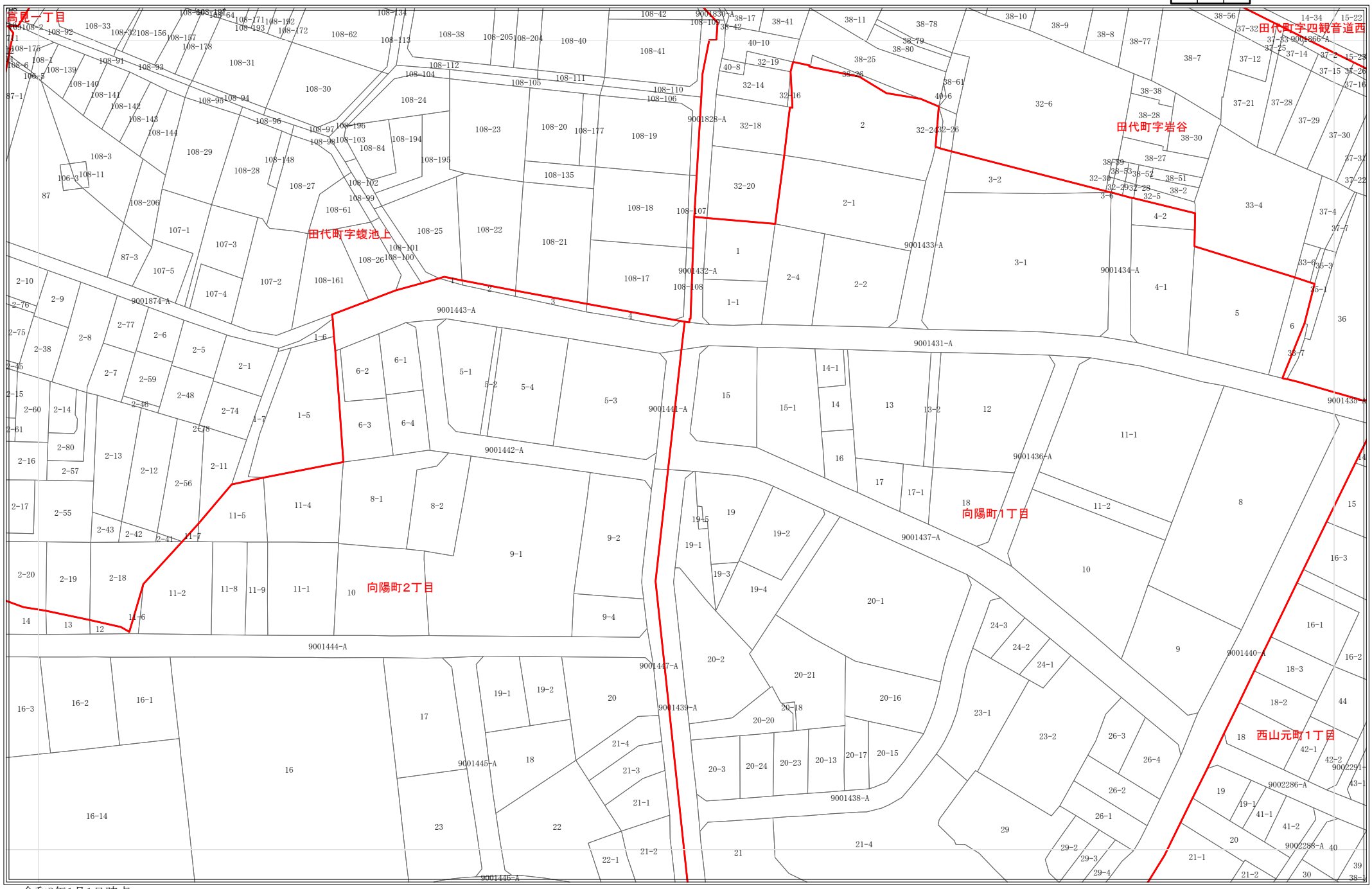

令和8年1月1日時点
・この図面は課税のために作成した図面です。権利関係等の根拠になるものではありません。
・無地番については、Nまたは名古屋市の内部管理番号（例：9876543-A)が表示されている場合があります。

0 25 50 100 メートル

1:1,200

1737

地番参考図

1681	1682	1683
1736	1737	1738
1791	1792	1793

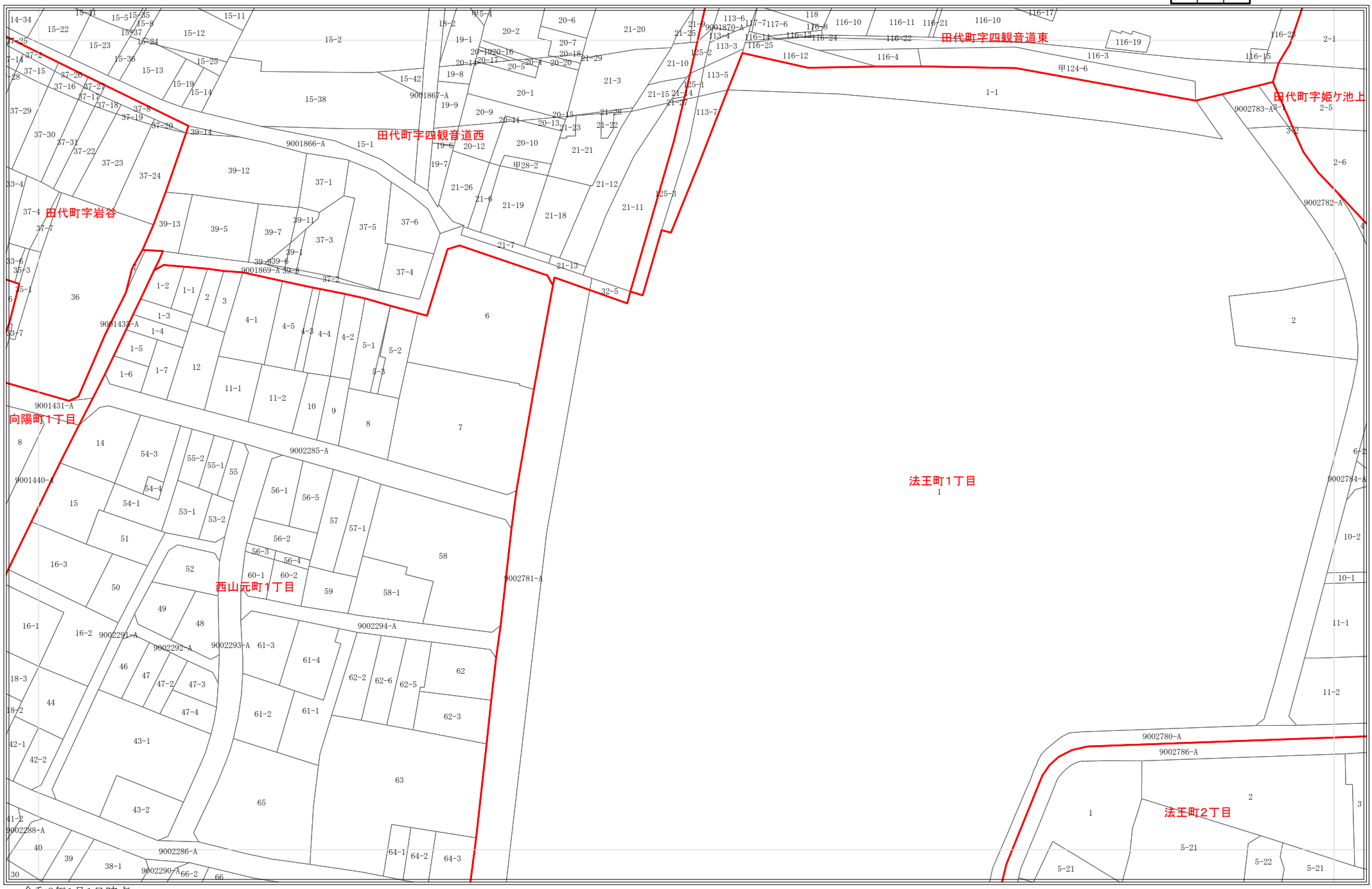

令和8年1月1日時点
・この図面は課税のために作成した図面です。権利関係等の根拠になるものではありません。
・無地番については、Nまたは名古屋市の内部管理番号（例：9876543-A)が表示されている場合があります。

0 25 50 100 メートル

1:1,200

1738

地番参考図

1682	1683	1684
1737	1738	1739
1792	1793	1794

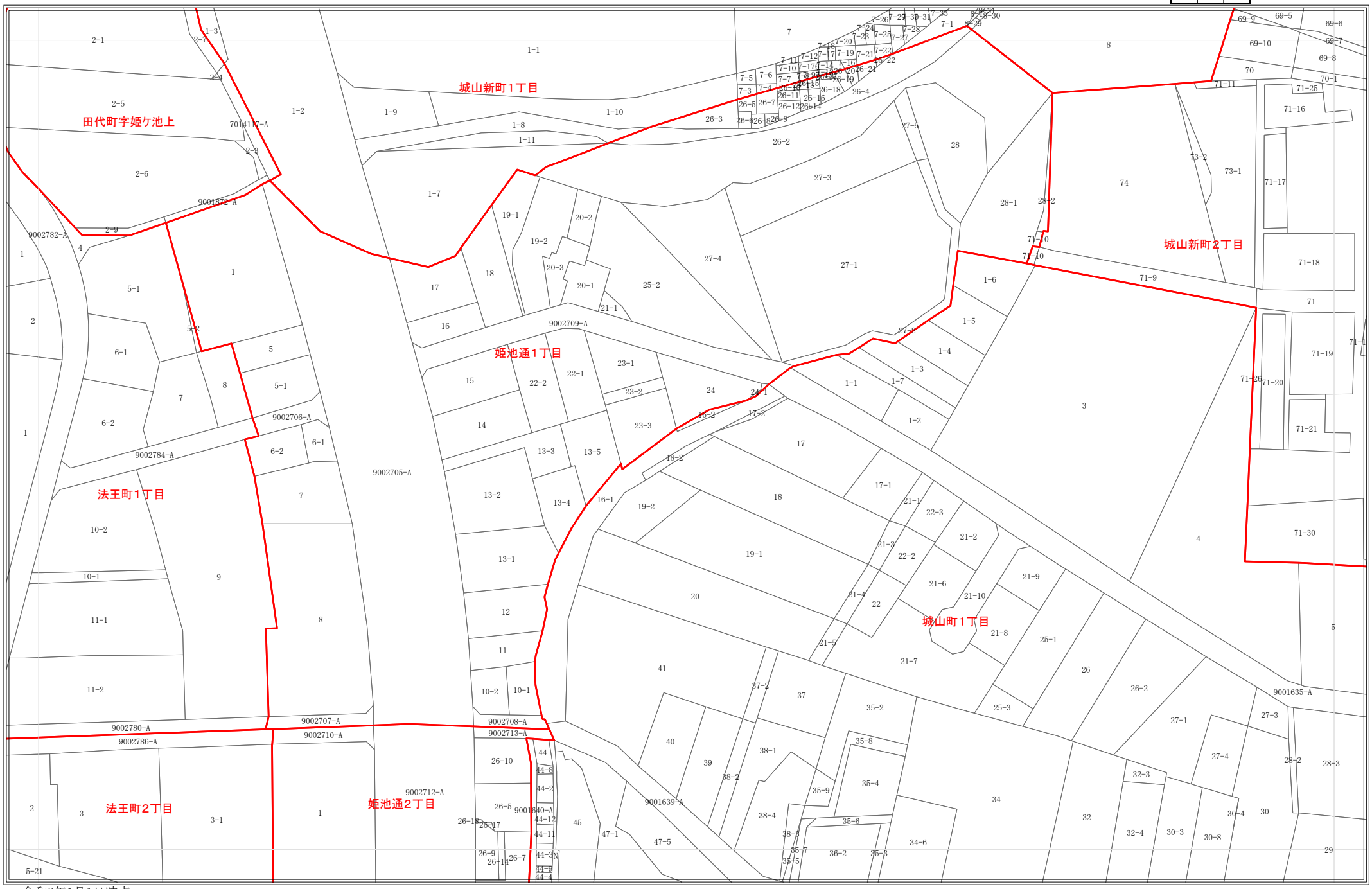

令和8年1月1日時点
・この図面は課税のために作成した図面です。権利関係等の根拠になるものではありません。
・無地番については、Nまたは名古屋市の内部管理番号（例：9876543-A)が表示されている場合があります。

0 25 50 100 メートル

1:1,200

1739

地番参考図

1683	1684	1685
1738	1739	1740
1793	1794	1795

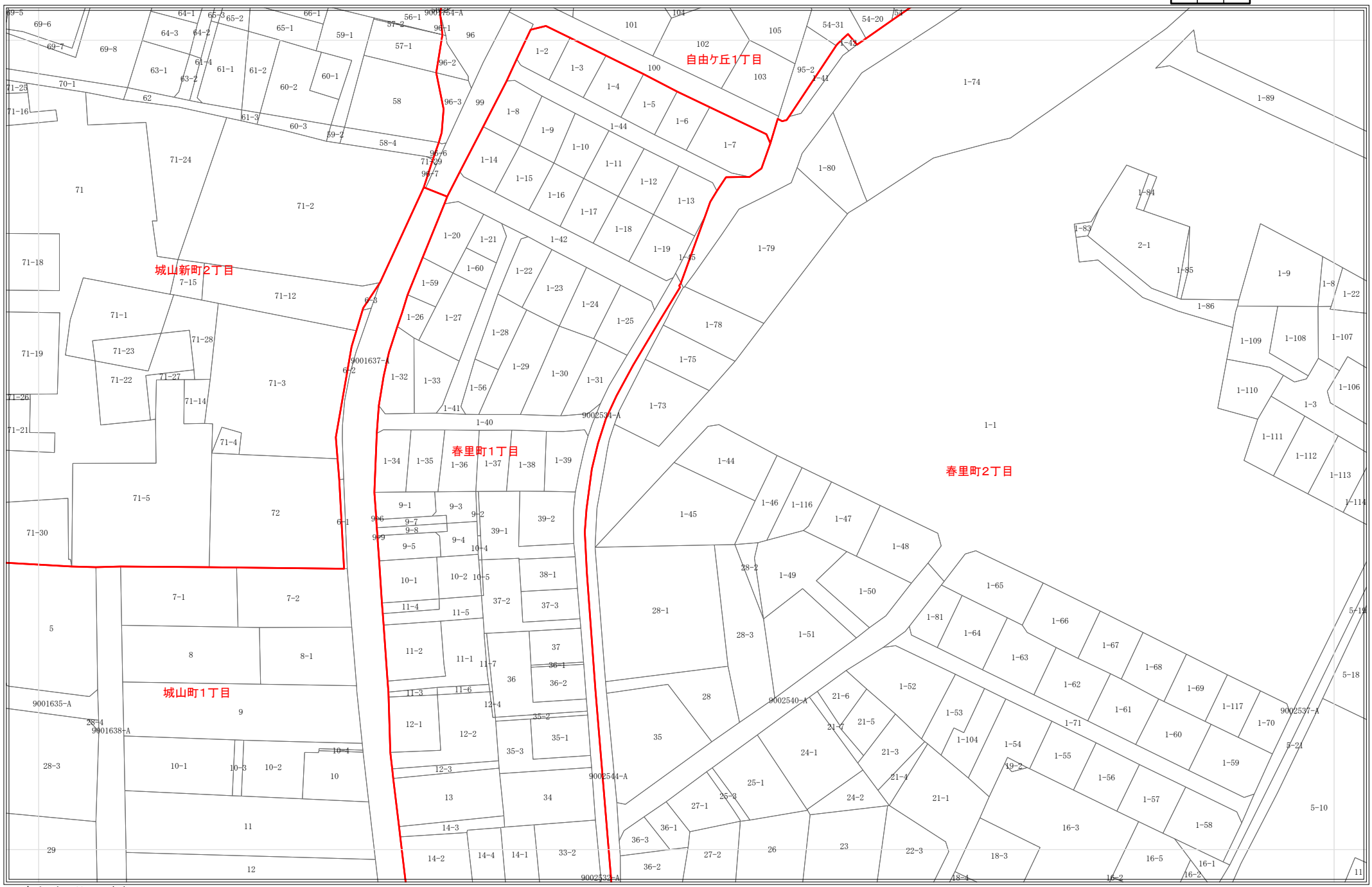

令和8年1月1日時点
・この図面は課税のために作成した図面です。権利関係等の根拠になるものではありません。
・無地番については、Nまたは名古屋市の内部管理番号（例：9876543-A)が表示されている場合があります。

0 25 50 100 メートル

1:1,200

1740

地番参考図

1684	1685	1686
1739	1740	1741
1794	1795	1796

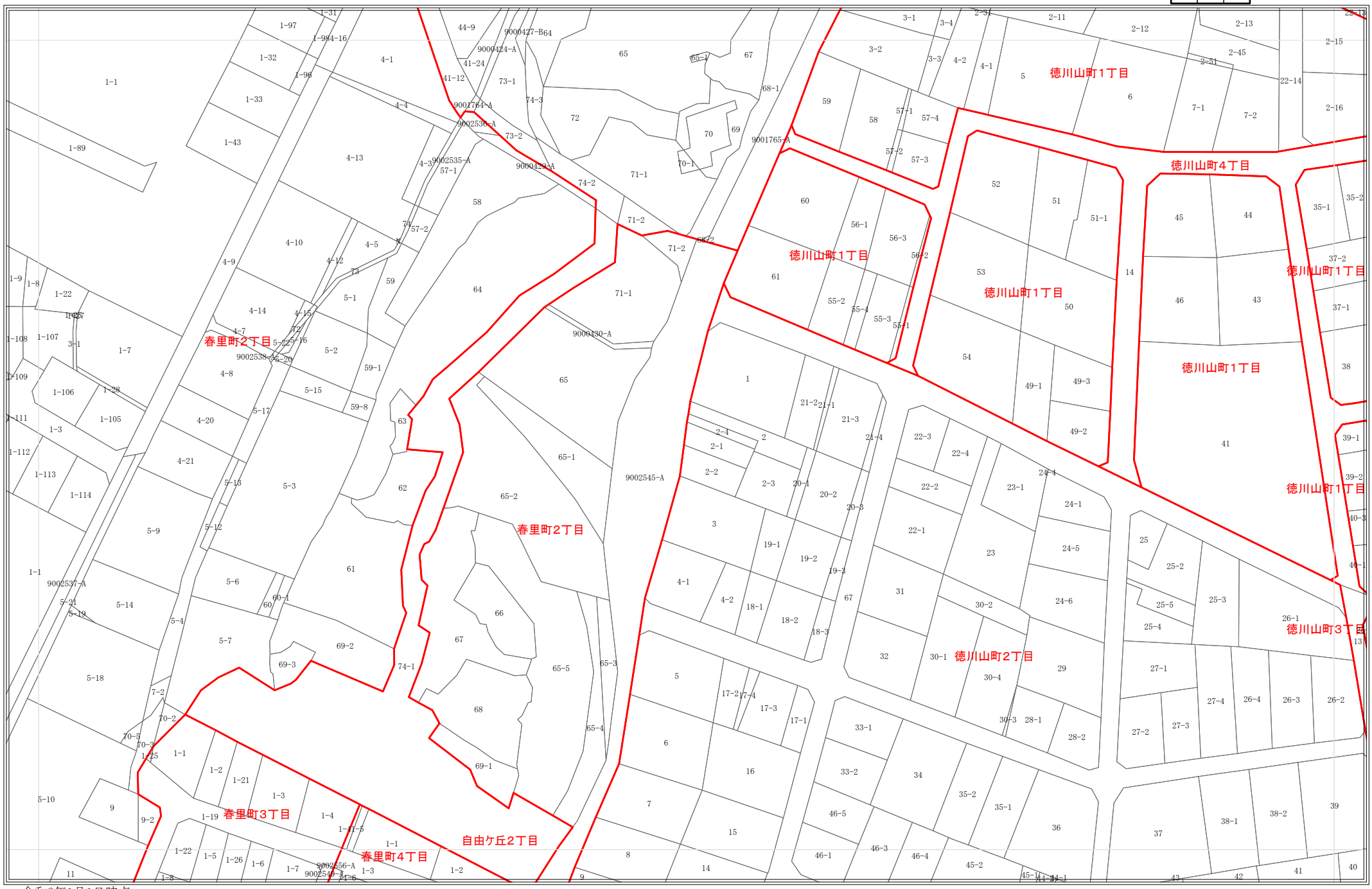

令和8年1月1日時点
・この図面は課税のために作成した図面です。権利関係等の根拠になるものではありません。
・無地番については、Nまたは名古屋市の内部管理番号（例：9876543-A)が表示されている場合があります。

0 25 50 100 メートル

1:1,200

1741

地番参考図

1685	1686	1687
1740	1741	1742
1795	1796	1797

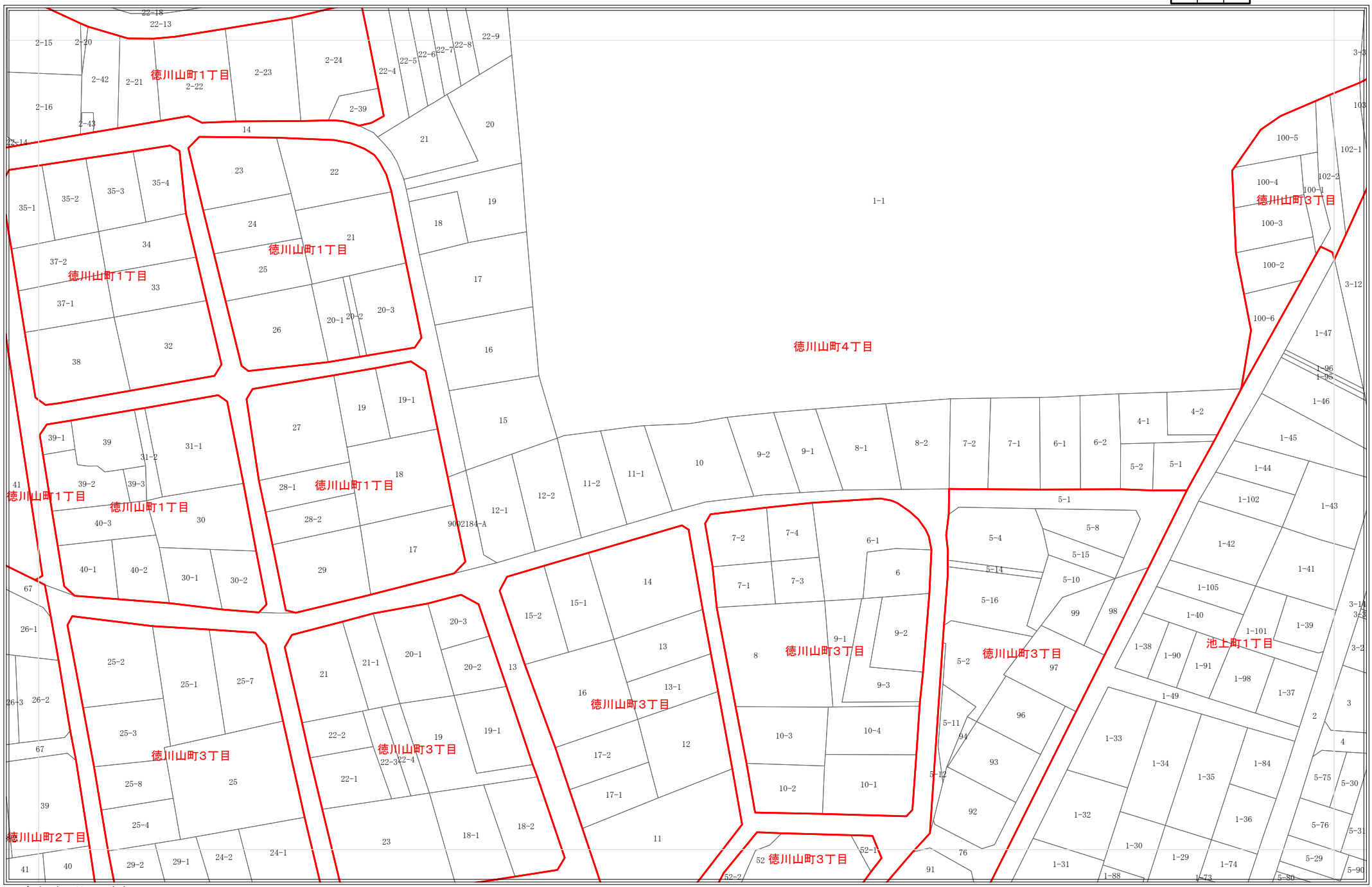

令和8年1月1日時点
・この図面は課税のために作成した図面です。権利関係等の根拠になるものではありません。
・無地番については、Nまたは名古屋市の内部管理番号（例：9876543-A)が表示されている場合があります。

0 25 50 100 メートル

1:1,200

1742

地番参考図

1686	1687	1688
1741	1742	1743
1796	1797	1798

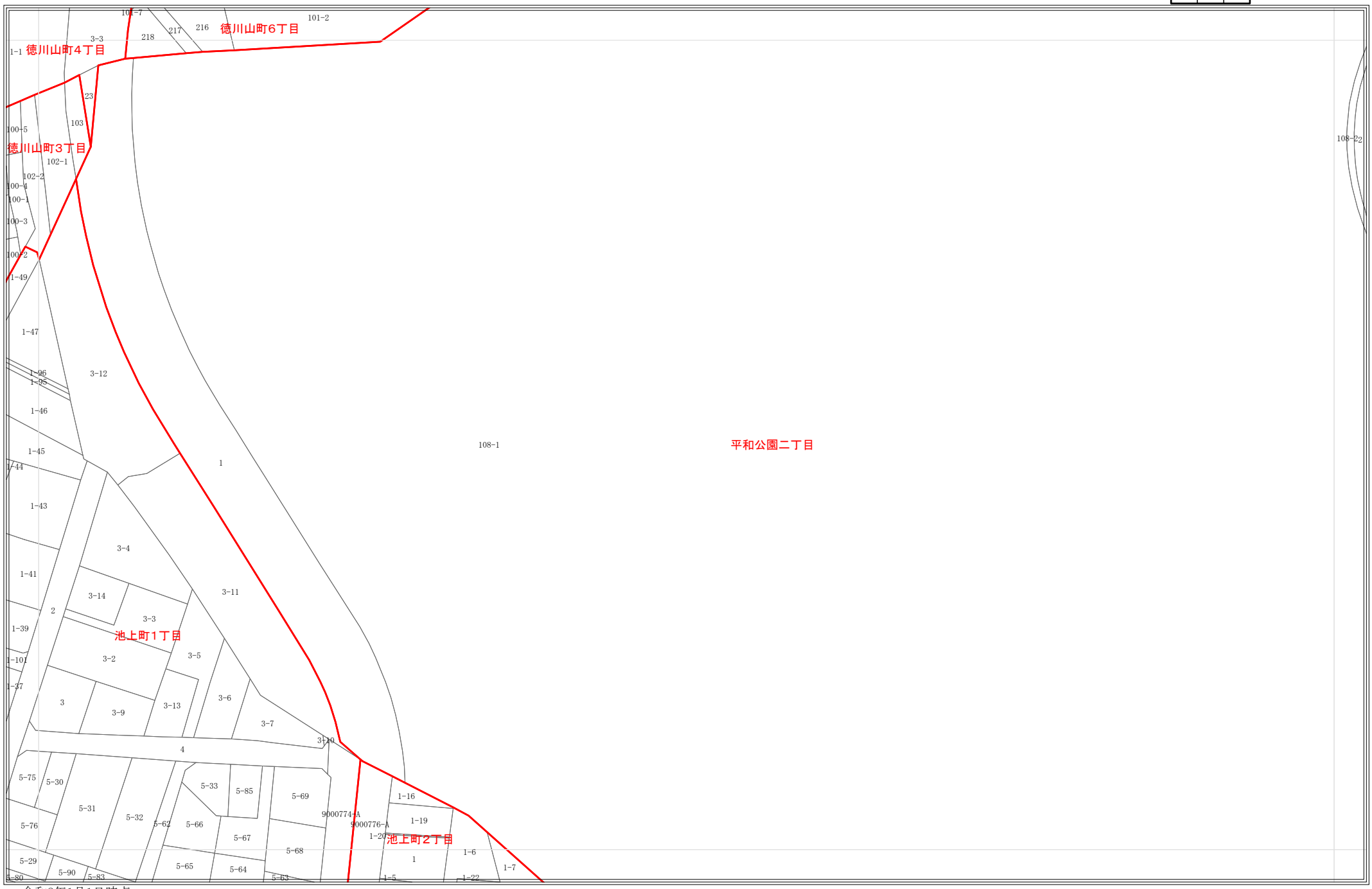

令和8年1月1日時点
・この図面は課税のために作成した図面です。権利関係等の根拠になるものではありません。
・無地番については、Nまたは名古屋市の内部管理番号（例：9876543-A)が表示されている場合があります。

0 25 50 100 メートル

1:1,200

1743

地番参考図

1687	1688	1689
1742	1743	1744
1797	1798	1799

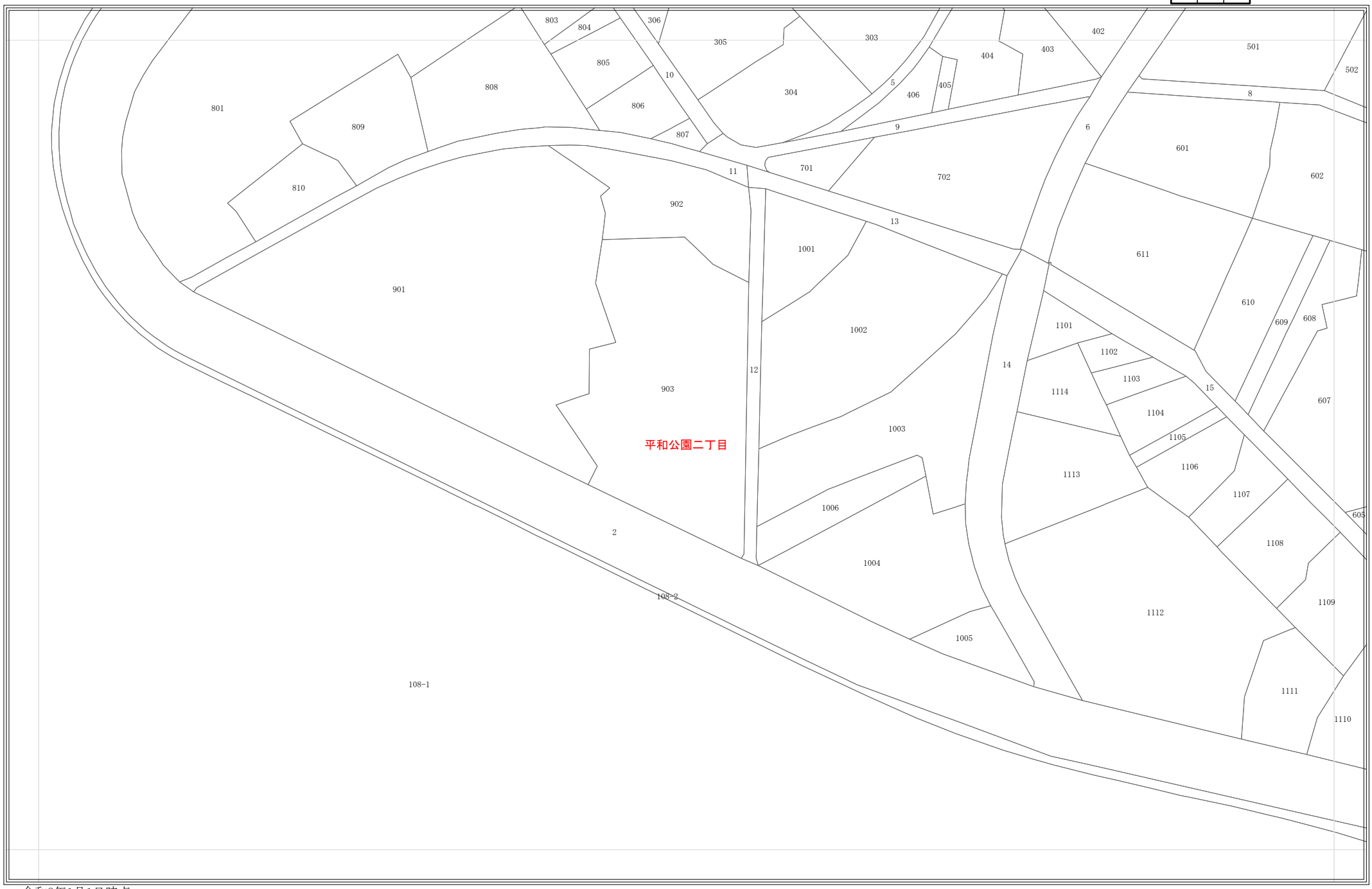

令和8年1月1日時点
・この図面は課税のために作成した図面です。権利関係等の根拠になるものではありません。
・無地番については、Nまたは名古屋市の内部管理番号（例：9876543-A)が表示されている場合があります。

0 25 50 100 メートル

1:1,200

1744

地番参考図

1688	1689	1690
1743	1744	1745
1798	1799	1800

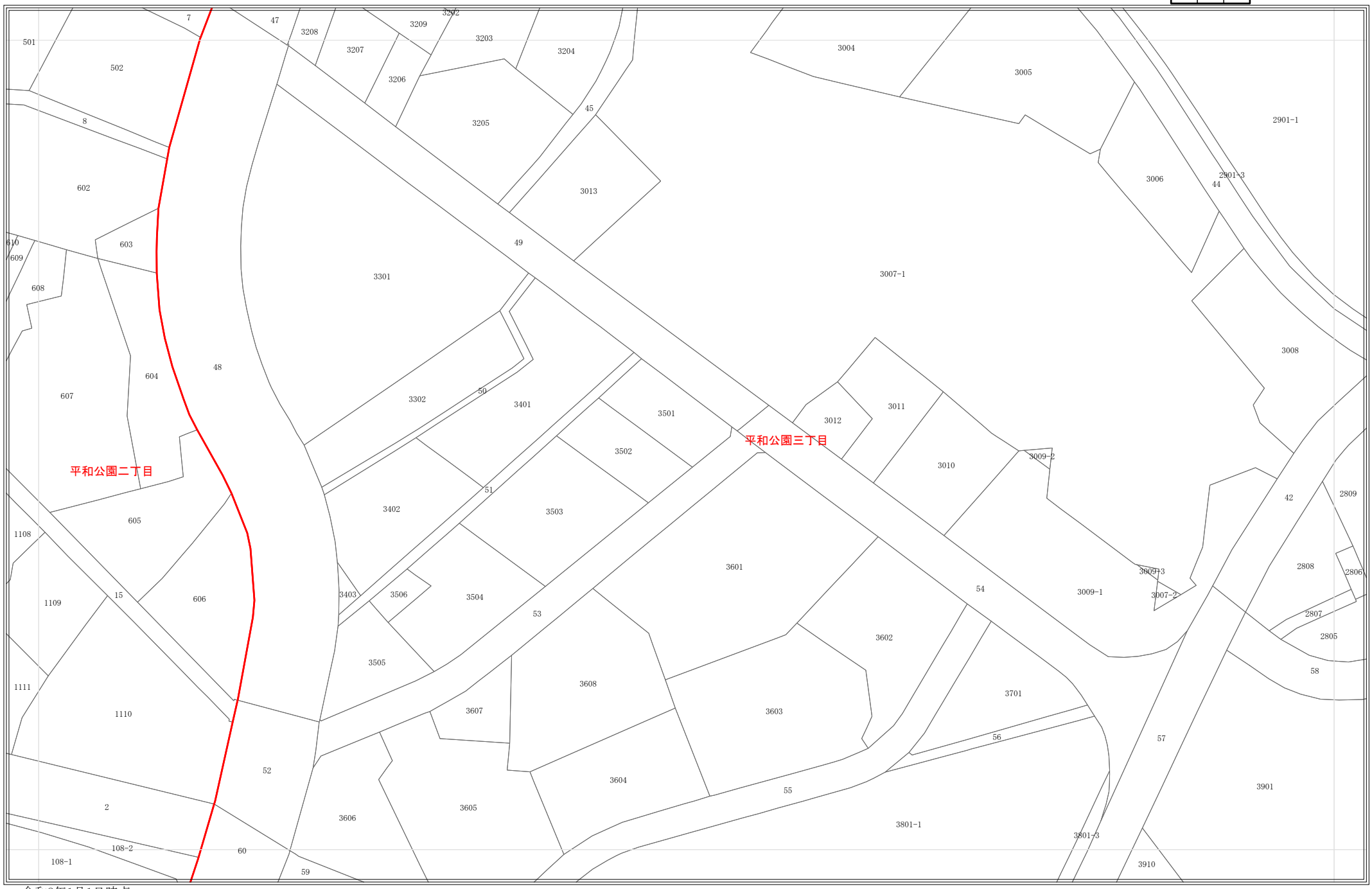

令和8年1月1日時点
・この図面は課税のために作成した図面です。権利関係等の根拠になるものではありません。
・無地番については、Nまたは名古屋市の内部管理番号（例：9876543-A)が表示されている場合があります。

0 25 50 100 メートル

1:1,200

1745

地番参考図

1689	1690	1691
1744	1745	1746
1799	1800	1801

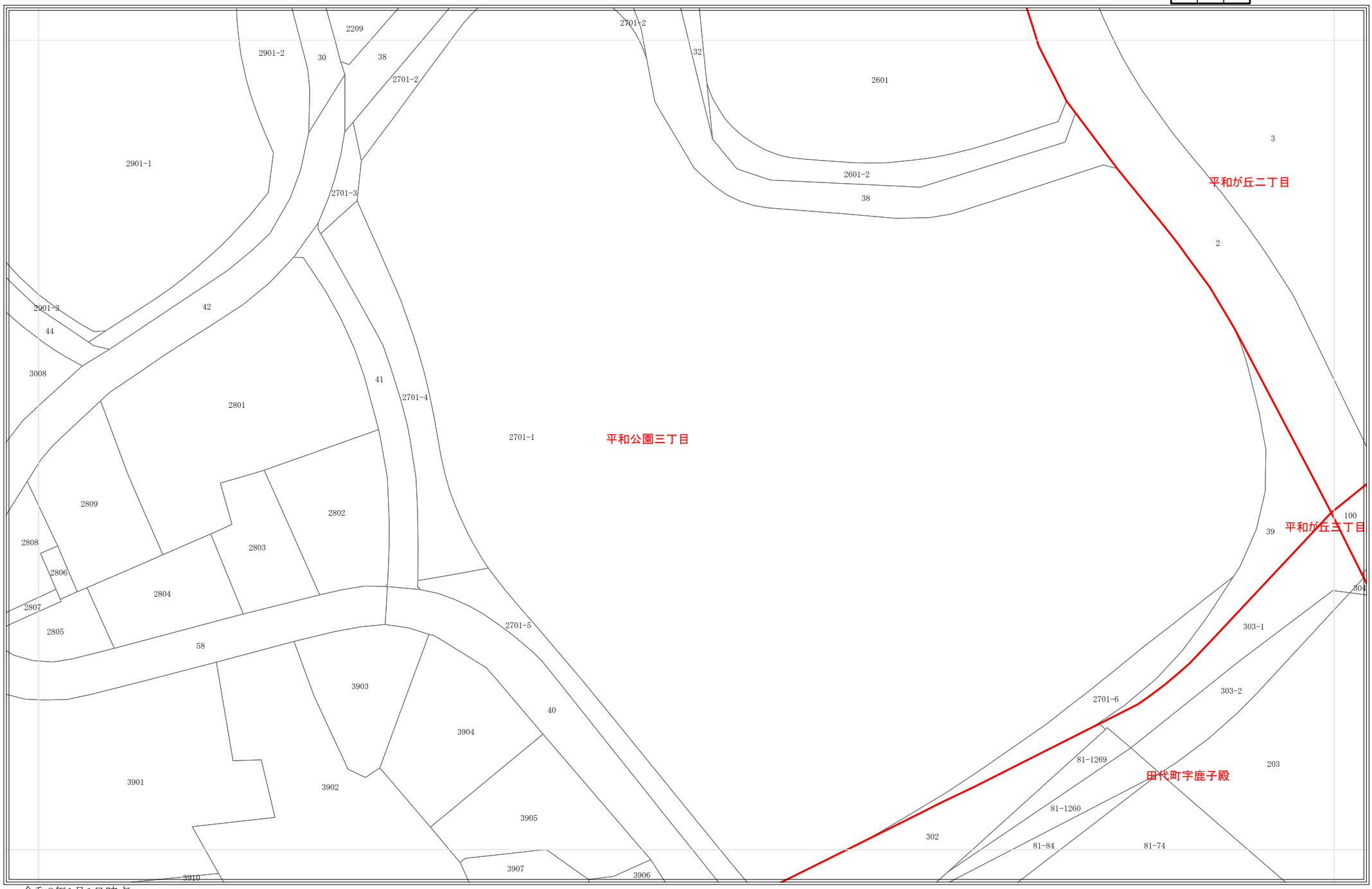

令和8年1月1日時点
・この図面は課税のために作成した図面です。権利関係等の根拠になるものではありません。
・無地番については、Nまたは名古屋市の内部管理番号（例：9876543-A)が表示されている場合があります。

0 25 50 100 メートル

1:1,200

1746

地番参考図

1690	1691	1692
1745	1746	1747
1800	1801	1802

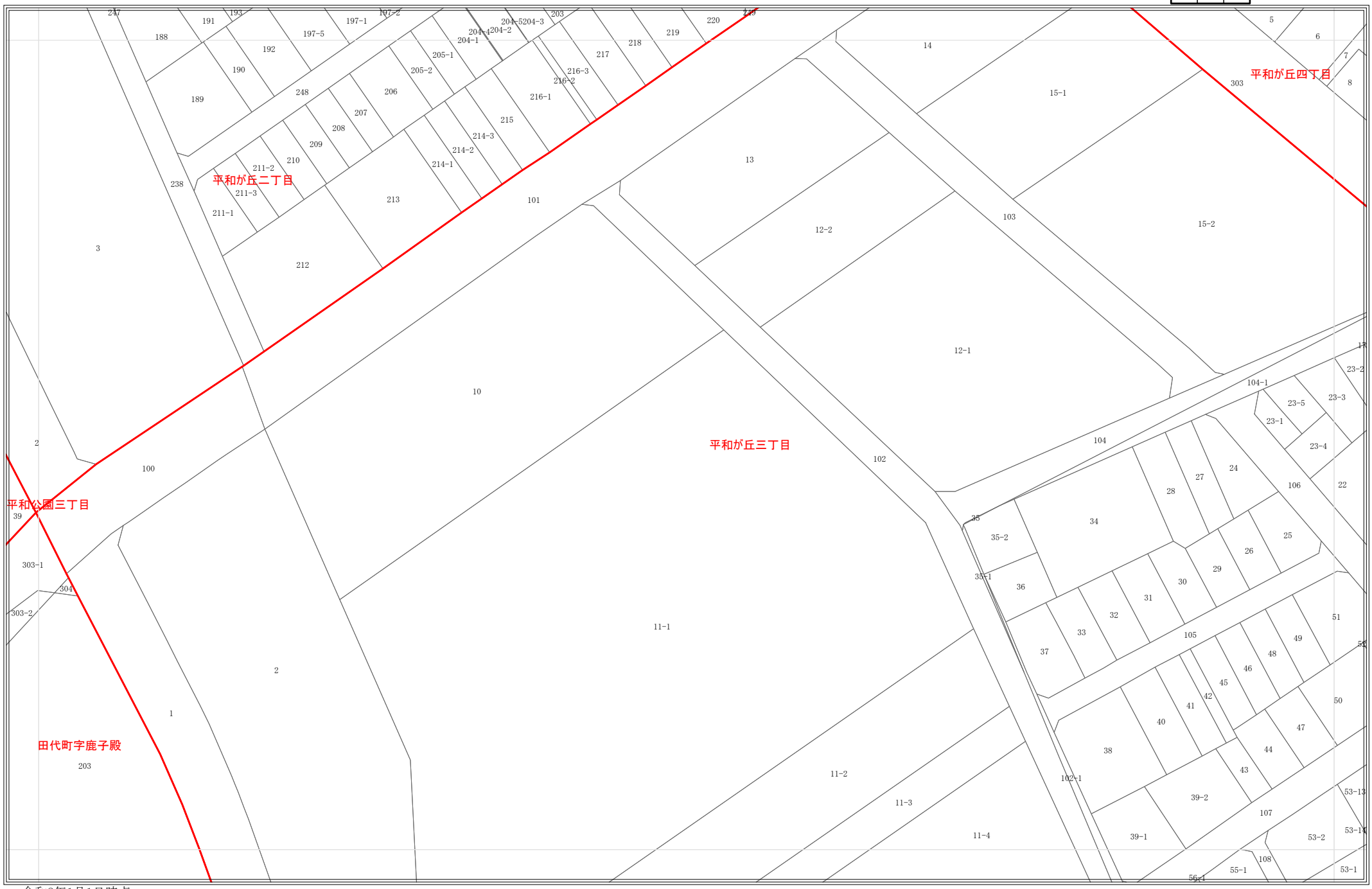

令和8年1月1日時点
・この図面は課税のために作成した図面です。権利関係等の根拠になるものではありません。
・無地番については、Nまたは名古屋市の内部管理番号（例：9876543-A)が表示されている場合があります。

0 25 50 100 メートル

1:1,200

1784

地番参考図

1728	1729	1730
1783	1784	1785
1842	1843	1844

令和8年1月1日時点
・この図面は課税のために作成した図面です。権利関係等の根拠になるものではありません。
・無地番については、Nまたは名古屋市の内部管理番号（例：9876543-A)が表示されている場合があります。

0 25 50 100 メートル

1:1,200

1785

地番参考図

1729	1730	1731
1784	1785	1786
1843	1844	1845

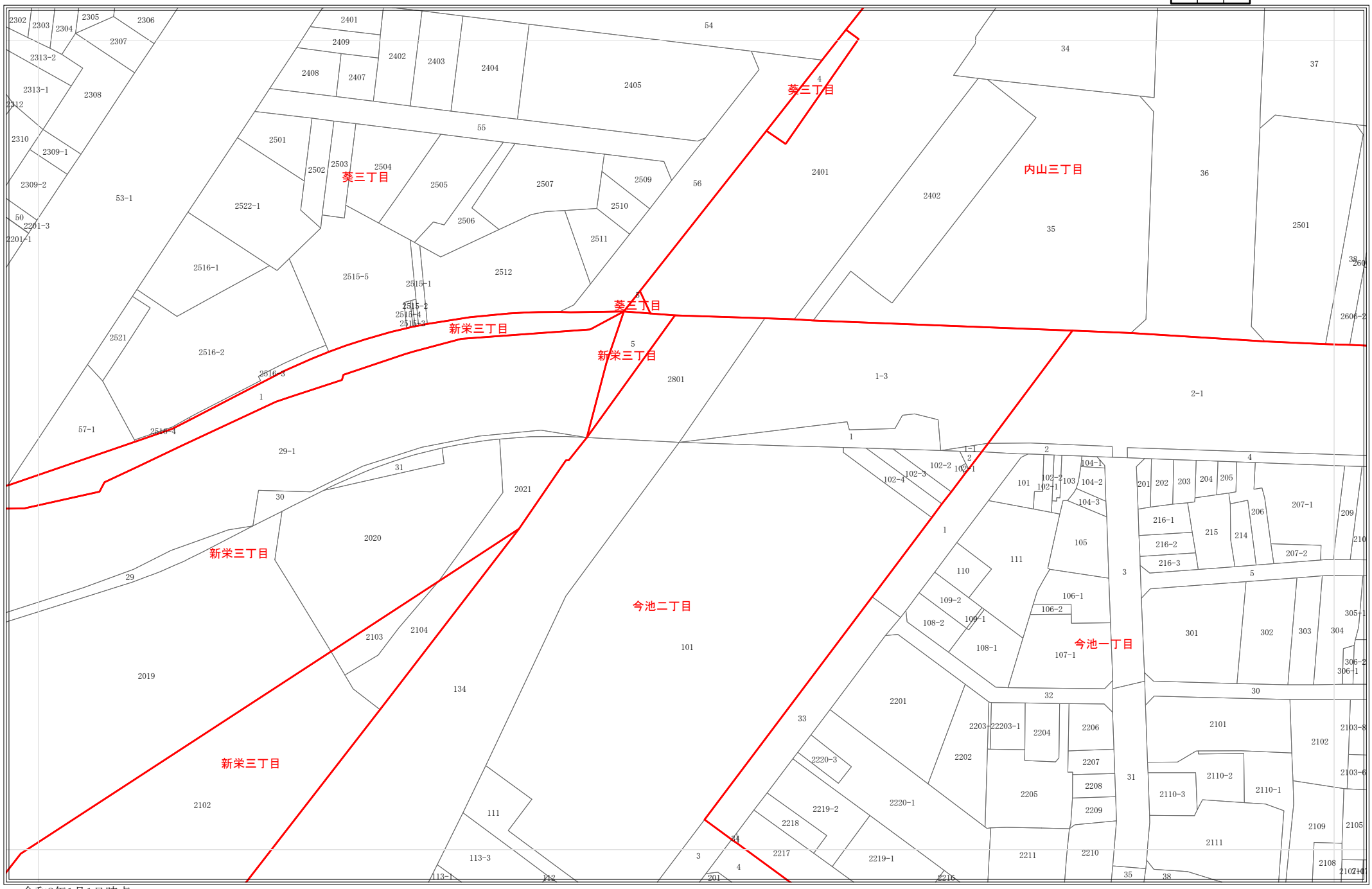

令和8年1月1日時点
・この図面は課税のために作成した図面です。権利関係等の根拠になるものではありません。
・無地番については、Nまたは名古屋市の内部管理番号（例：9876543-A)が表示されている場合があります。

0 25 50 100 メートル

1:1,200

1786

地番参考図

1730	1731	1732
1785	1786	1787
1844	1845	1846

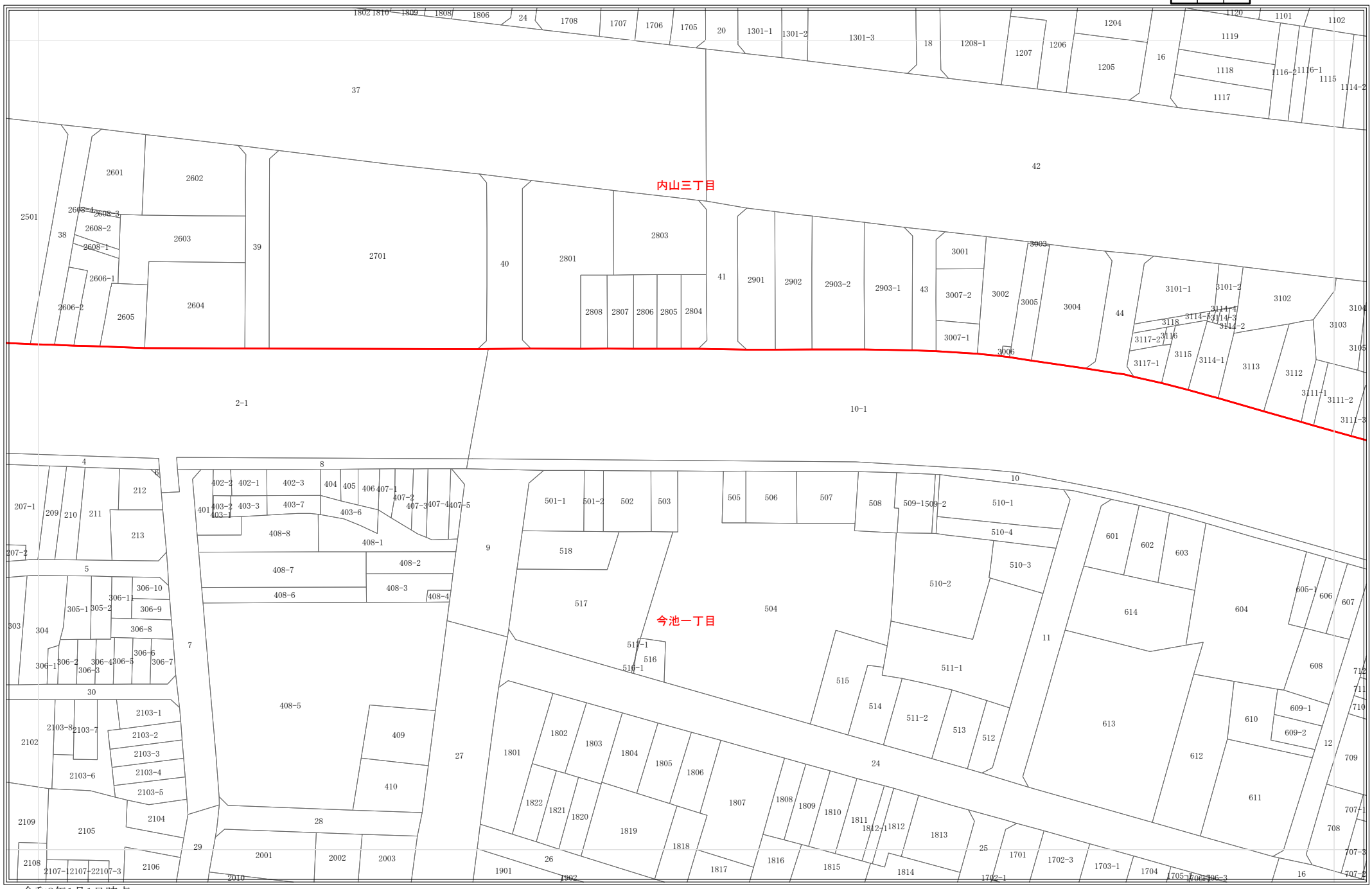

令和8年1月1日時点
・この図面は課税のために作成した図面です。権利関係等の根拠になるものではありません。
・無地番については、Nまたは名古屋市の内部管理番号（例：9876543-A)が表示されている場合があります。

0 25 50 100 メートル

1:1,200

1787

地番参考図

1731	1732	1733
1786	1787	1788
1845	1846	1847

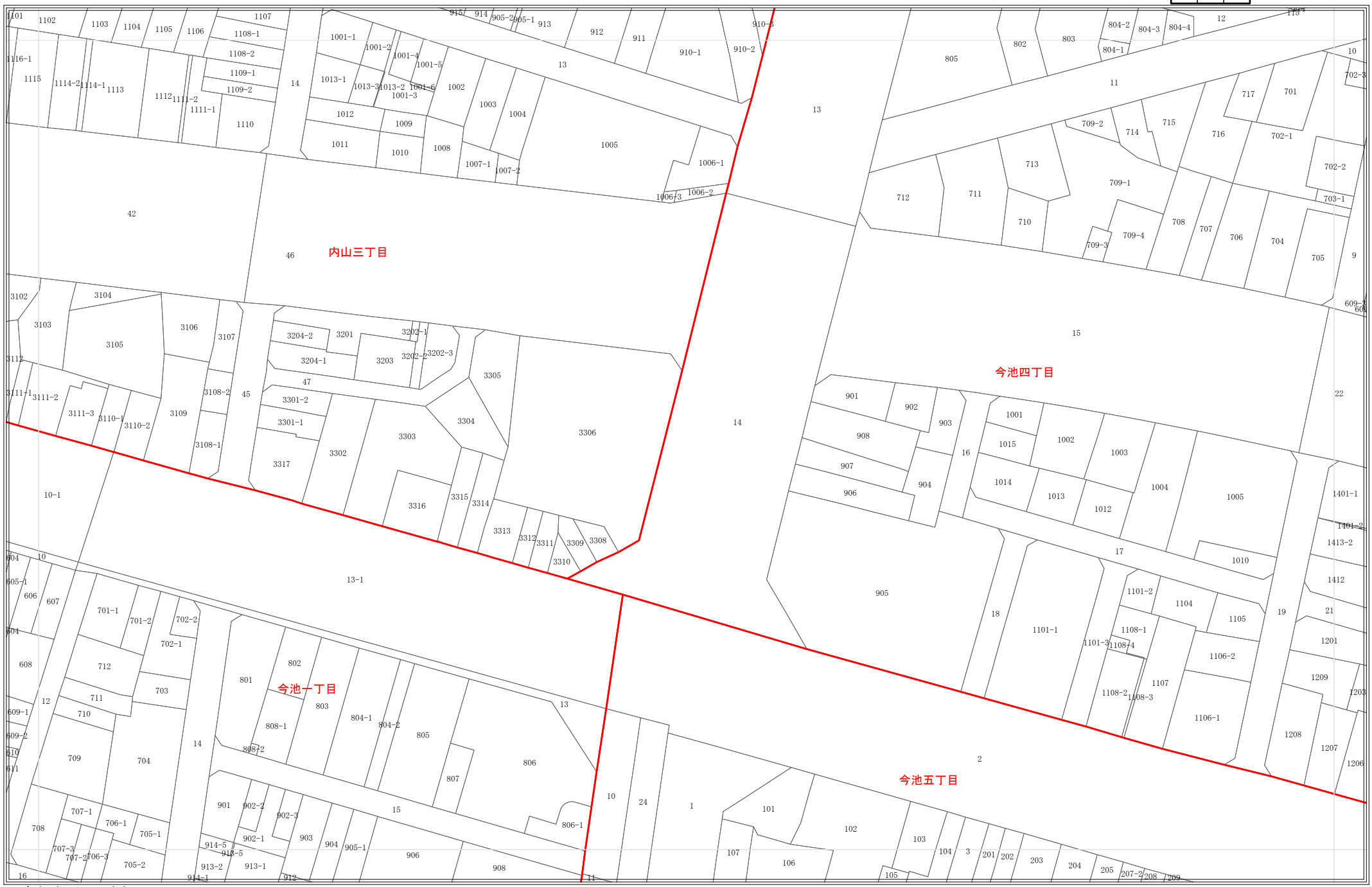

令和8年1月1日時点
・この図面は課税のために作成した図面です。権利関係等の根拠になるものではありません。
・無地番については、Nまたは名古屋市の内部管理番号（例：9876543-A)が表示されている場合があります。

0 25 50 100 メートル

1:1,200

1788

地番参考図

1732	1733	1734
1787	1788	1789
1846	1847	1848

令和8年1月1日時点
・この図面は課税のために作成した図面です。権利関係等の根拠になるものではありません。
・無地番については、Nまたは名古屋市の内部管理番号（例：9876543-A)が表示されている場合があります。

0 25 50 100 メートル

1:1,200

1789

地番参考図

1733	1734	1735
1788	1789	1790
1847	1848	1849

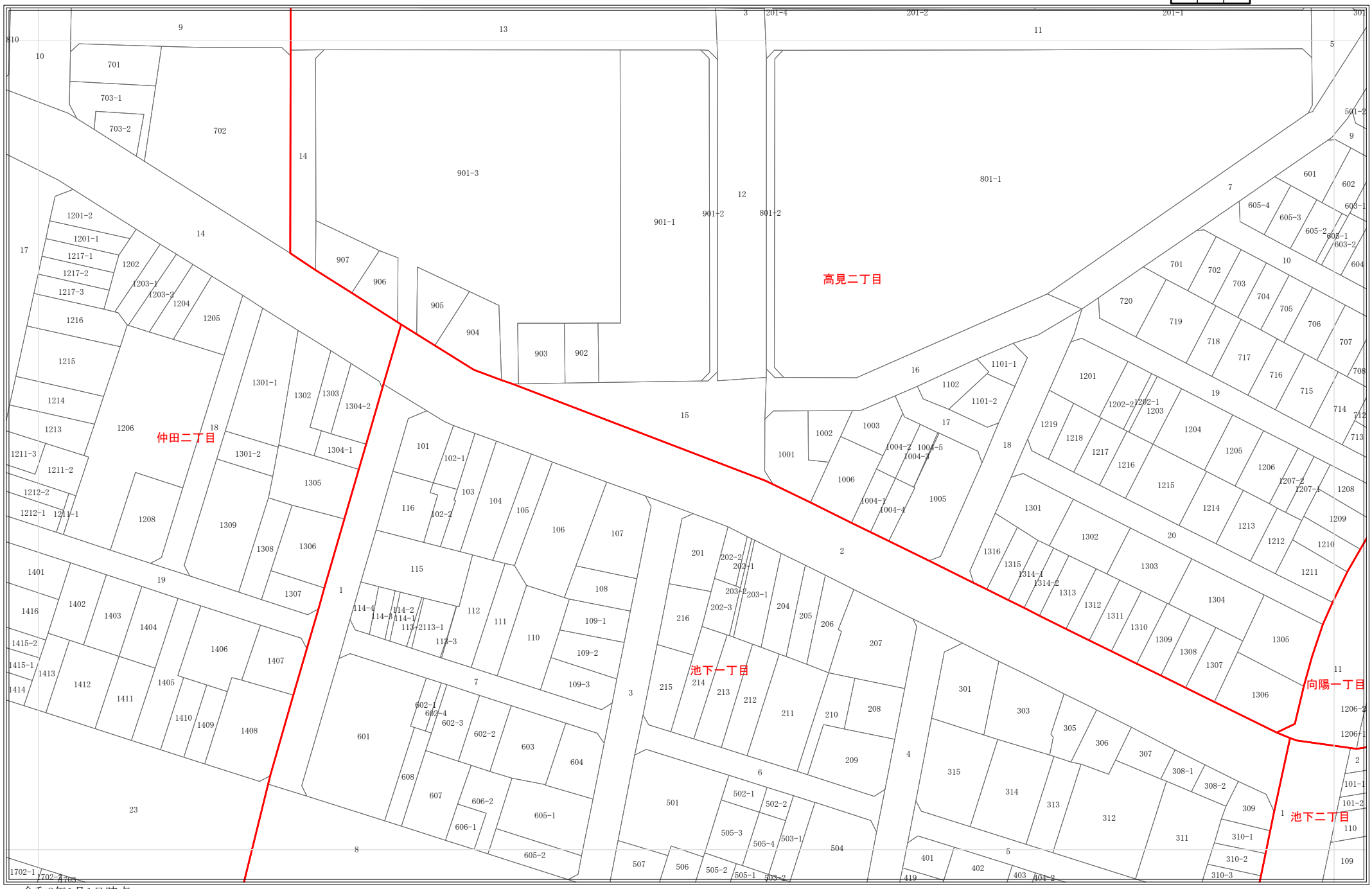

令和8年1月1日時点
・この図面は課税のために作成した図面です。権利関係等の根拠になるものではありません。
・無地番については、Nまたは名古屋市の内部管理番号（例：9876543-A)が表示されている場合があります。

0 25 50 100 メートル

1:1,200

1790

地番参考図

1734	1735	1736
1789	1790	1791
1848	1849	1850

令和8年1月1日時点
・この図面は課税のために作成した図面です。権利関係等の根拠になるものではありません。
・無地番については、Nまたは名古屋市の内部管理番号（例：9876543-A)が表示されている場合があります。

0 25 50 100 メートル

1:1,200

1791

地番参考図

1735	1736	1737
1790	1791	1792
1849	1850	1851

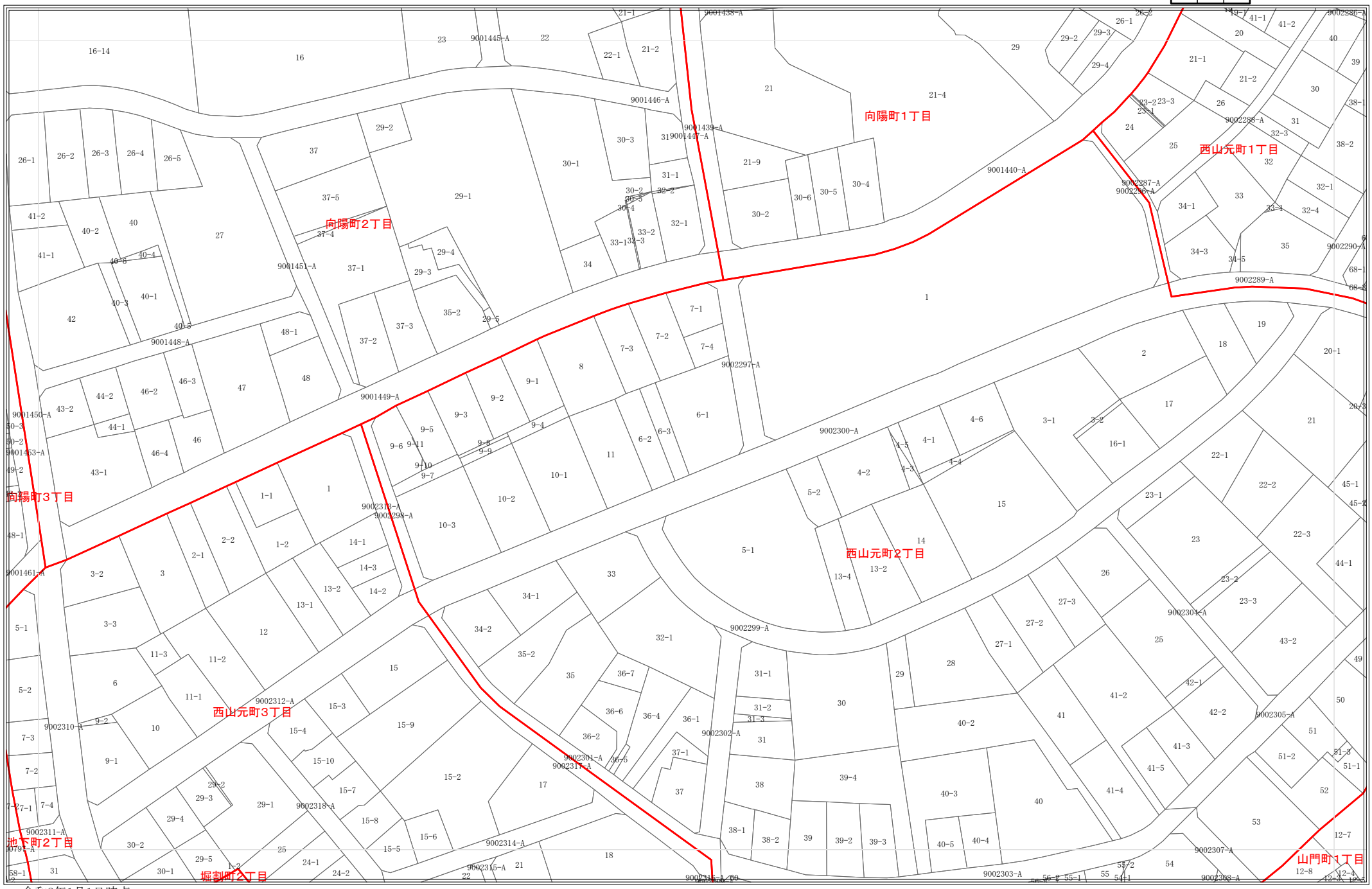

令和8年1月1日時点
・この図面は課税のために作成した図面です。権利関係等の根拠になるものではありません。
・無地番については、Nまたは名古屋市の内部管理番号（例：9876543-A)が表示されている場合があります。

0 25 50 100 メートル

1:1,200

1792

地番参考図

1736	1737	1738
1791	1792	1793
1850	1851	1852

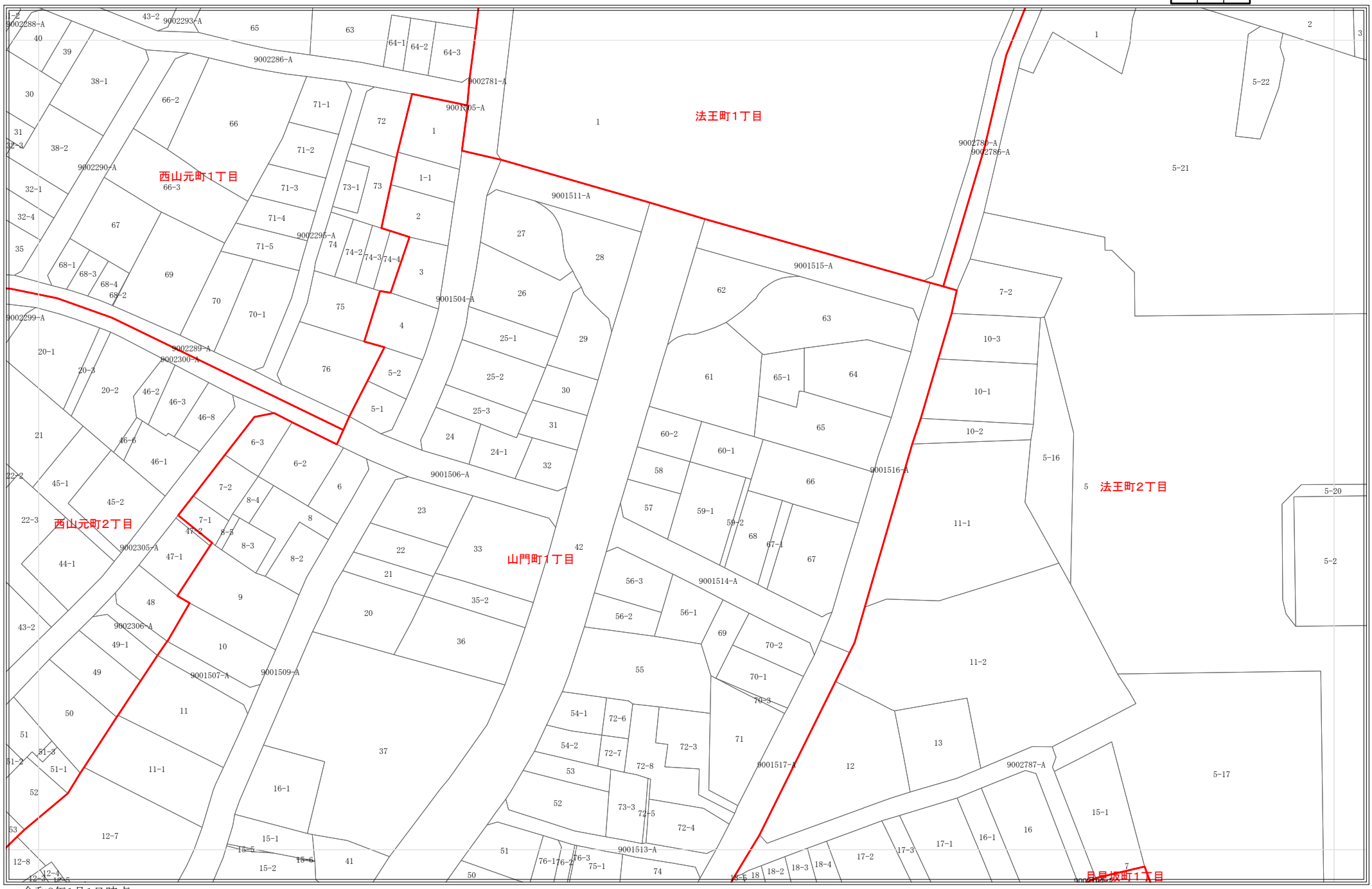

令和8年1月1日時点
・この図面は課税のために作成した図面です。権利関係等の根拠になるものではありません。
・無地番については、Nまたは名古屋市の内部管理番号（例：9876543-A)が表示されている場合があります。

0 25 50 100 メートル

1:1,200

1793

地番参考図

1737	1738	1739
1792	1793	1794
1851	1852	1853

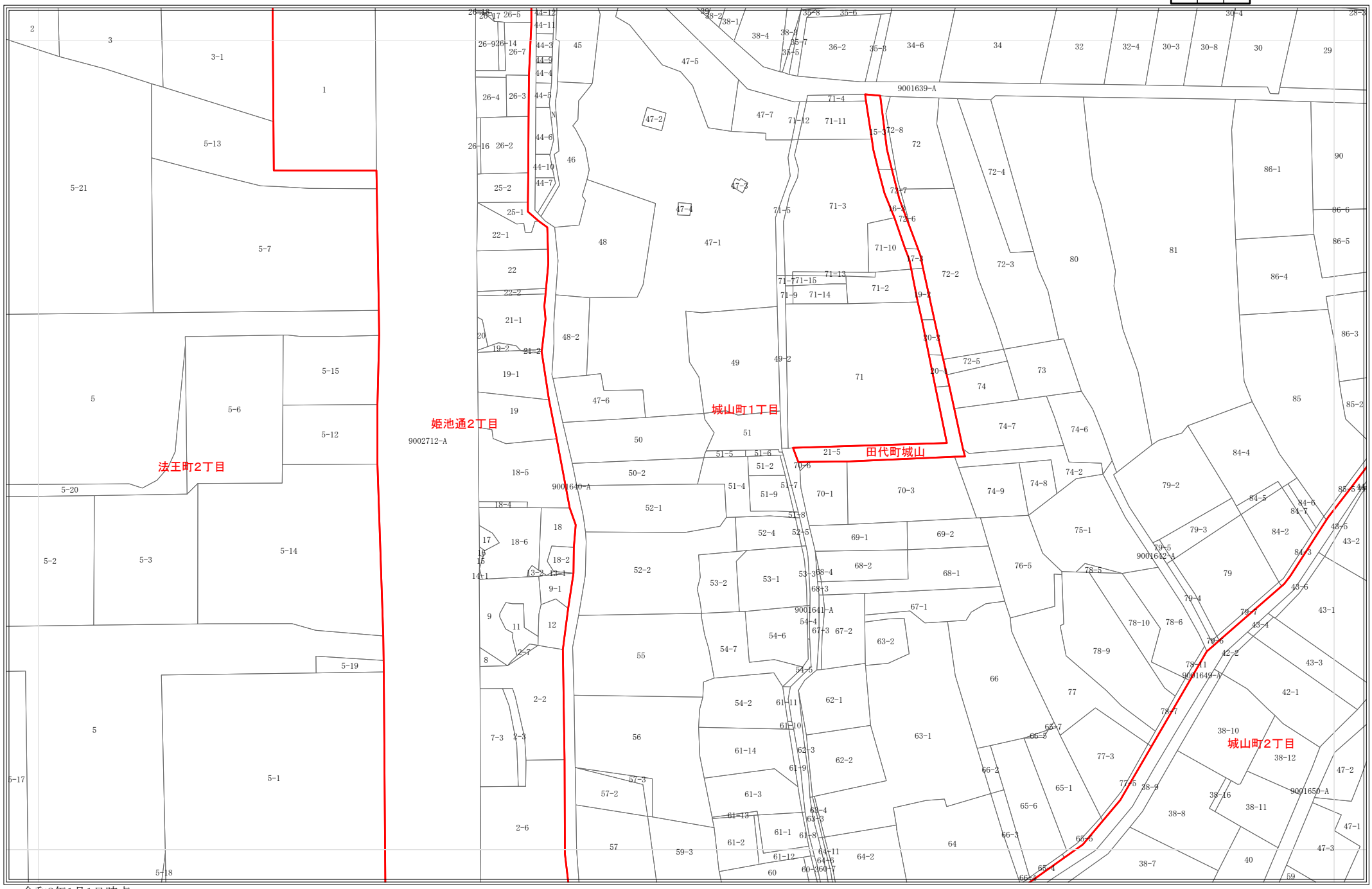

令和8年1月1日時点
・この図面は課税のために作成した図面です。権利関係等の根拠になるものではありません。
・無地番については、Nまたは名古屋市の内部管理番号（例：9876543-A)が表示されている場合があります。

0 25 50 100 メートル

1:1,200

1794

地番参考図

1738	1739	1740
1793	1794	1795
1852	1853	1854

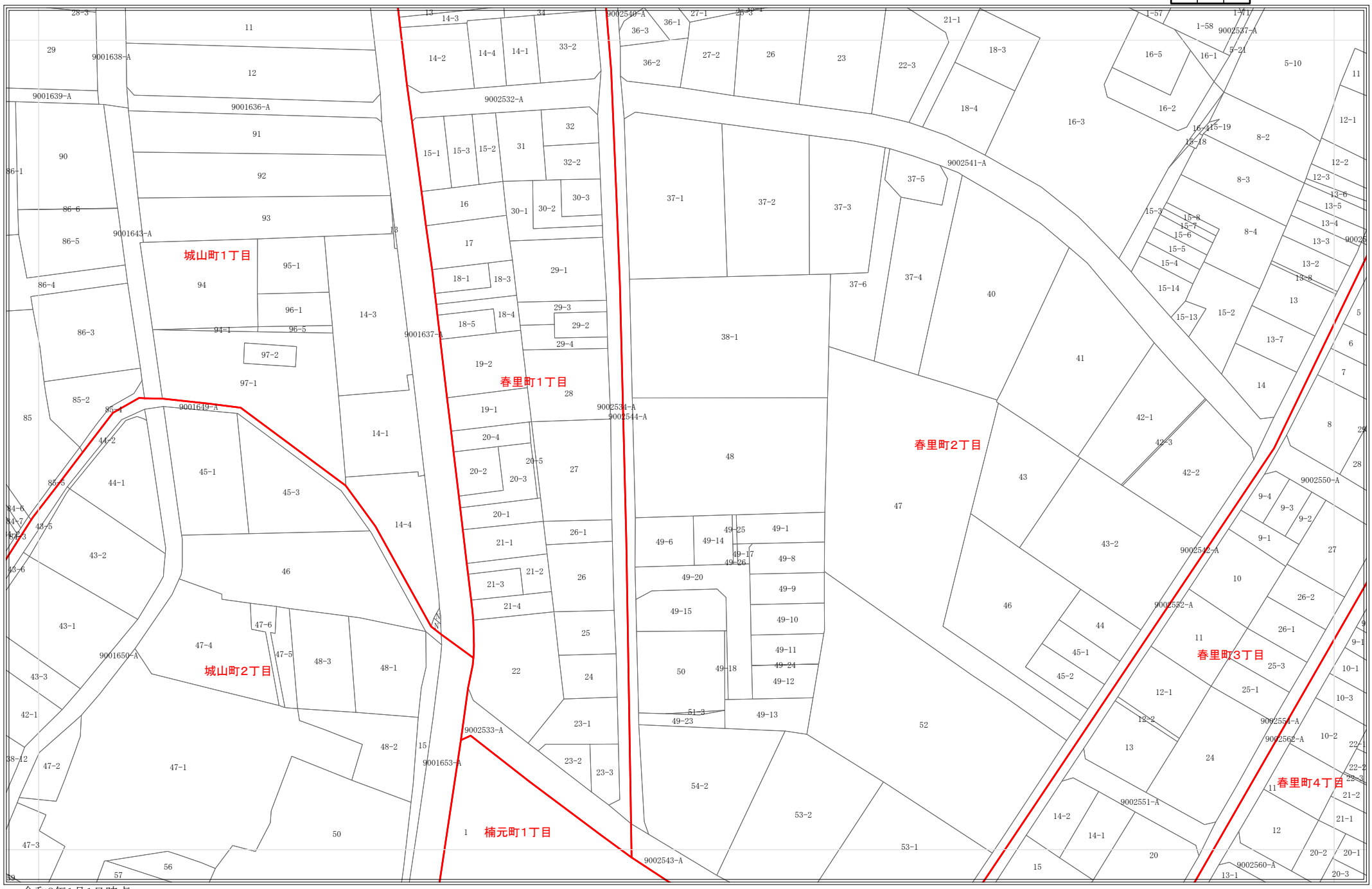

令和8年1月1日時点
・この図面は課税のために作成した図面です。権利関係等の根拠になるものではありません。
・無地番については、Nまたは名古屋市の内部管理番号（例：9876543-A)が表示されている場合があります。

0 25 50 100 メートル

1:1,200

1795

地番参考図

1739	1740	1741
1794	1795	1796
1853	1854	1855

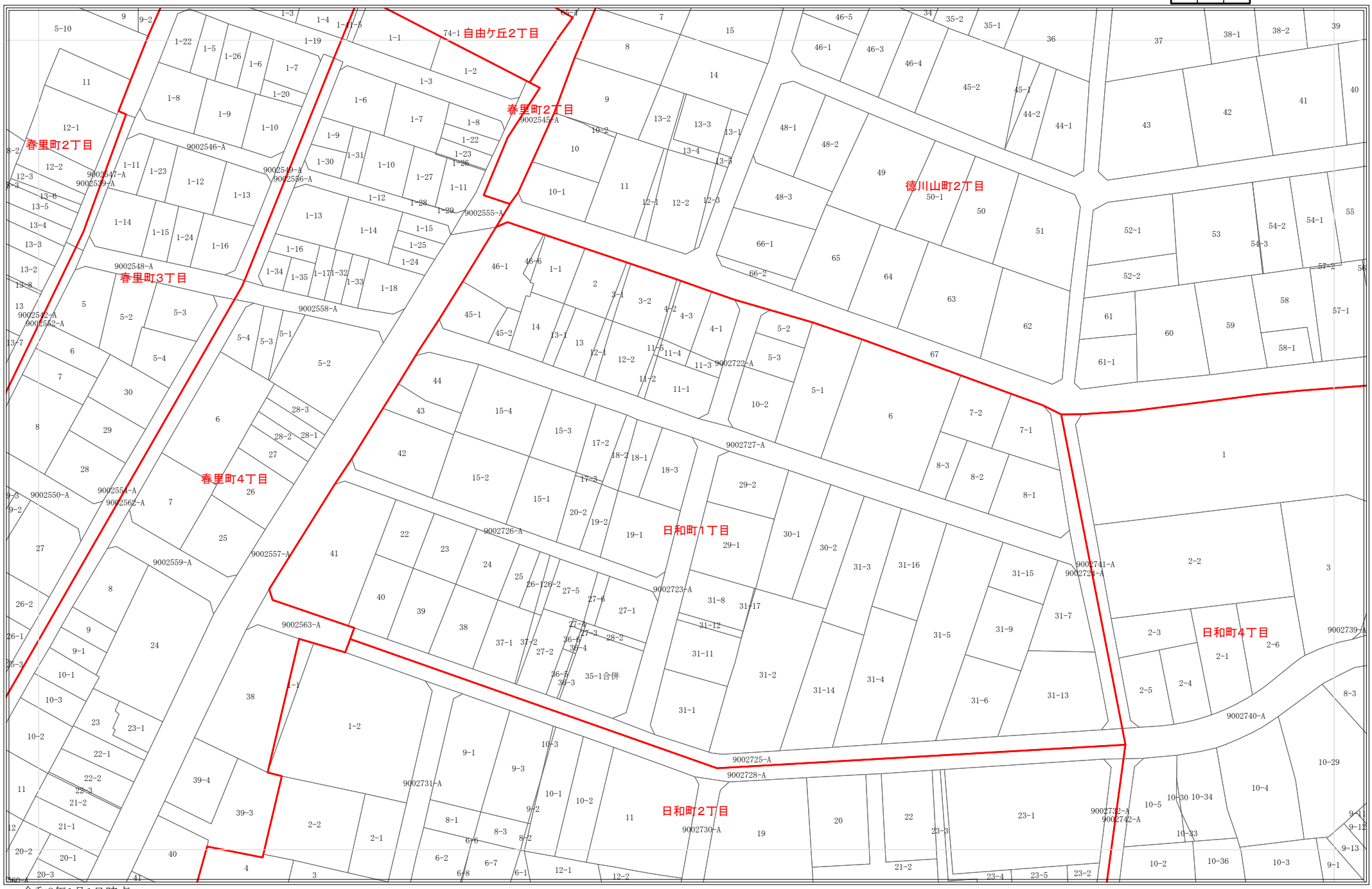

令和8年1月1日時点
・この図面は課税のために作成した図面です。権利関係等の根拠になるものではありません。
・無地番については、Nまたは名古屋市の内部管理番号（例：9876543-A)が表示されている場合があります。

0 25 50 100 メートル

1:1,200

1796

地番参考図

1740	1741	1742
1795	1796	1797
1854	1855	1856

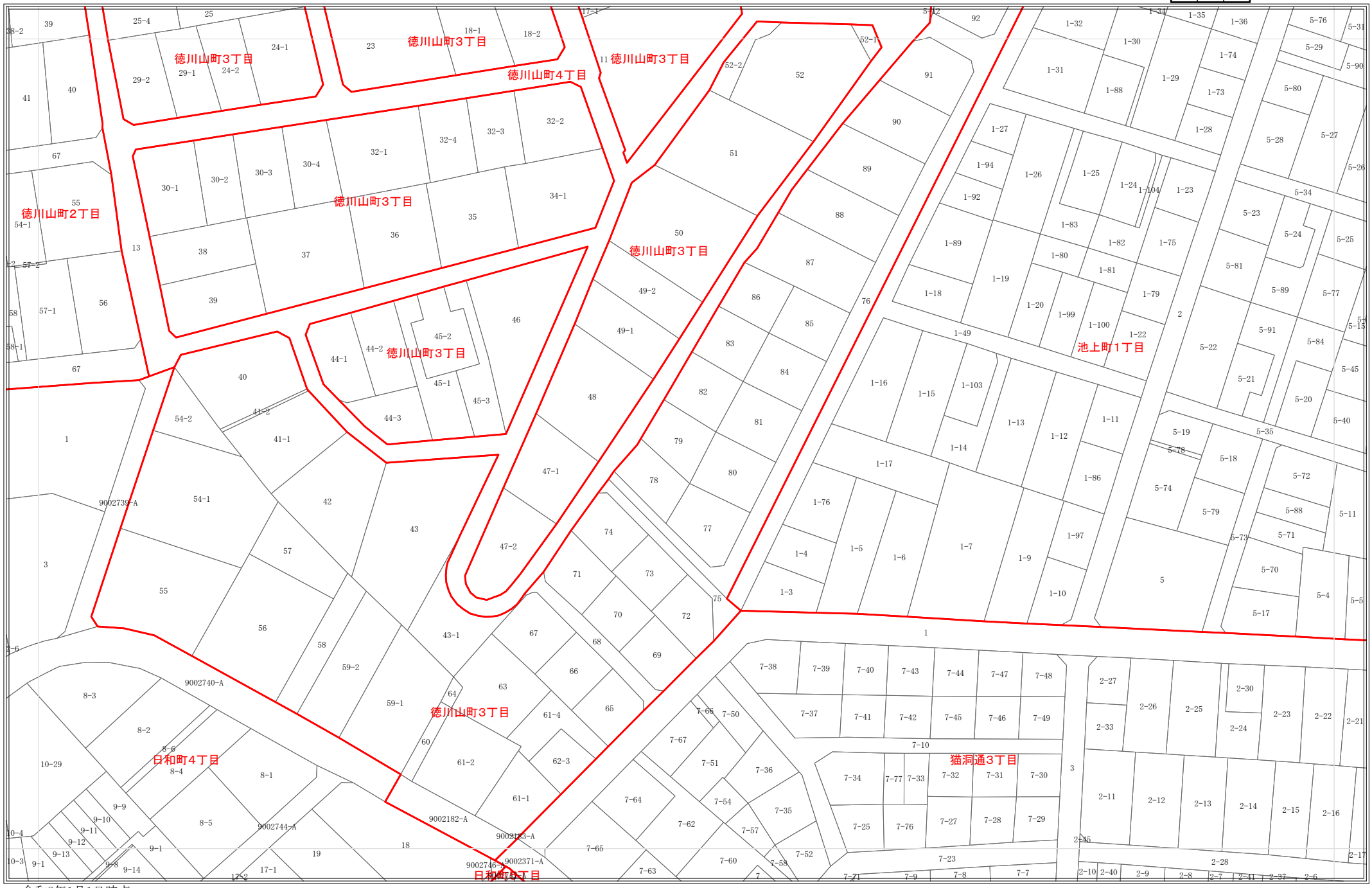

令和8年1月1日時点
・この図面は課税のために作成した図面です。権利関係等の根拠になるものではありません。
・無地番については、Nまたは名古屋市の内部管理番号（例：9876543-A)が表示されている場合があります。

0 25 50 100 メートル

1:1,200

1797

地番参考図

1741	1742	1743
1796	1797	1798
1855	1856	1857

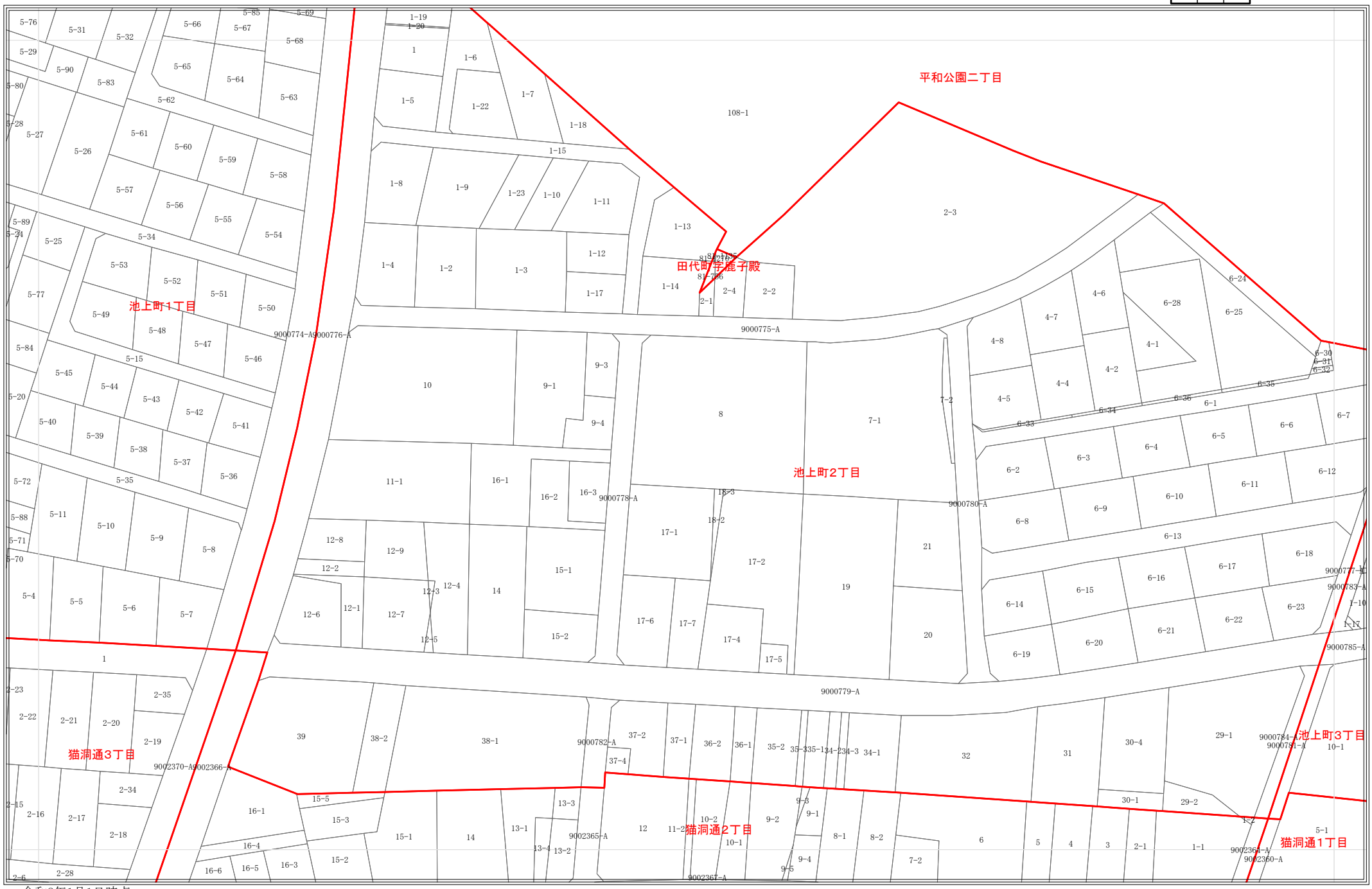

令和8年1月1日時点
・この図面は課税のために作成した図面です。権利関係等の根拠になるものではありません。
・無地番については、Nまたは名古屋市の内部管理番号（例：9876543-A)が表示されている場合があります。

0 25 50 100 メートル

1:1,200

1798

地番参考図

1742	1743	1744
1797	1798	1799
1856	1857	1858

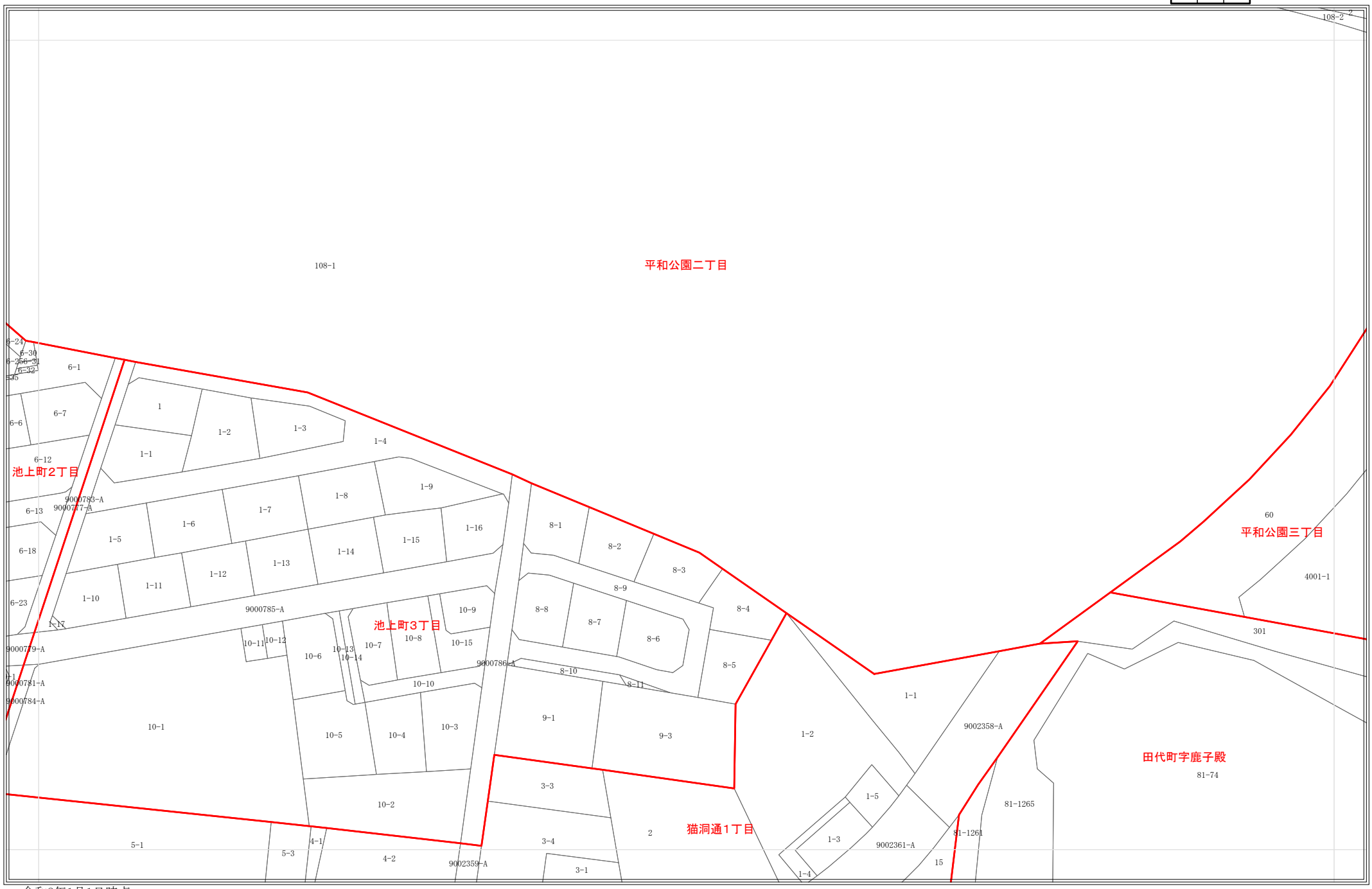

令和8年1月1日時点
・この図面は課税のために作成した図面です。権利関係等の根拠になるものではありません。
・無地番については、Nまたは名古屋市の内部管理番号（例：9876543-A)が表示されている場合があります。

0 25 50 100 メートル

1:1,200

1799

地番参考図

1743	1744	1745
1798	1799	1800
1857	1858	1859

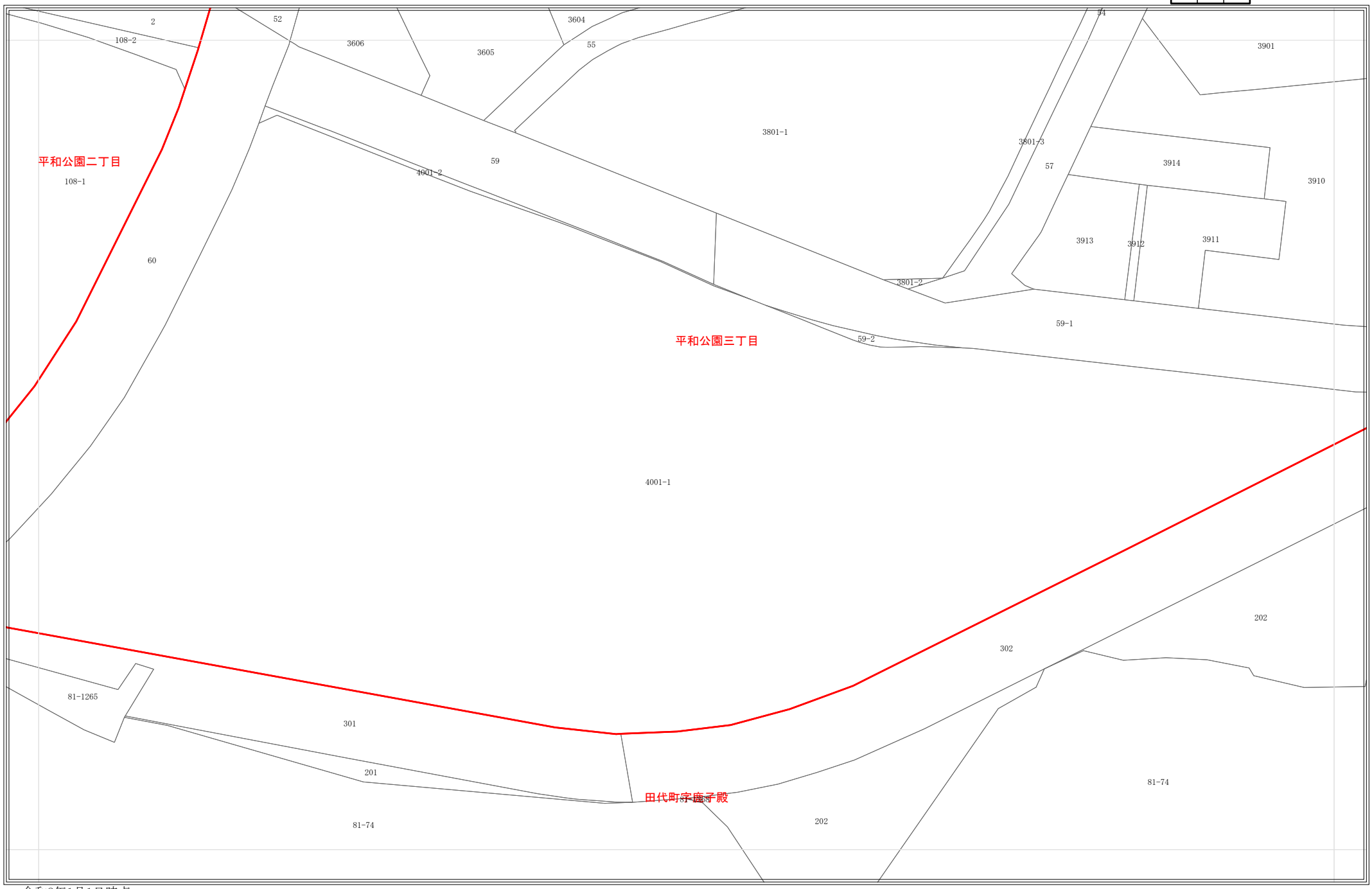

令和8年1月1日時点
・この図面は課税のために作成した図面です。権利関係等の根拠になるものではありません。
・無地番については、Nまたは名古屋市の内部管理番号（例：9876543-A)が表示されている場合があります。

0 25 50 100 メートル

1:1,200

1800

地番参考図

1744	1745	1746
1799	1800	1801
1858	1859	1860

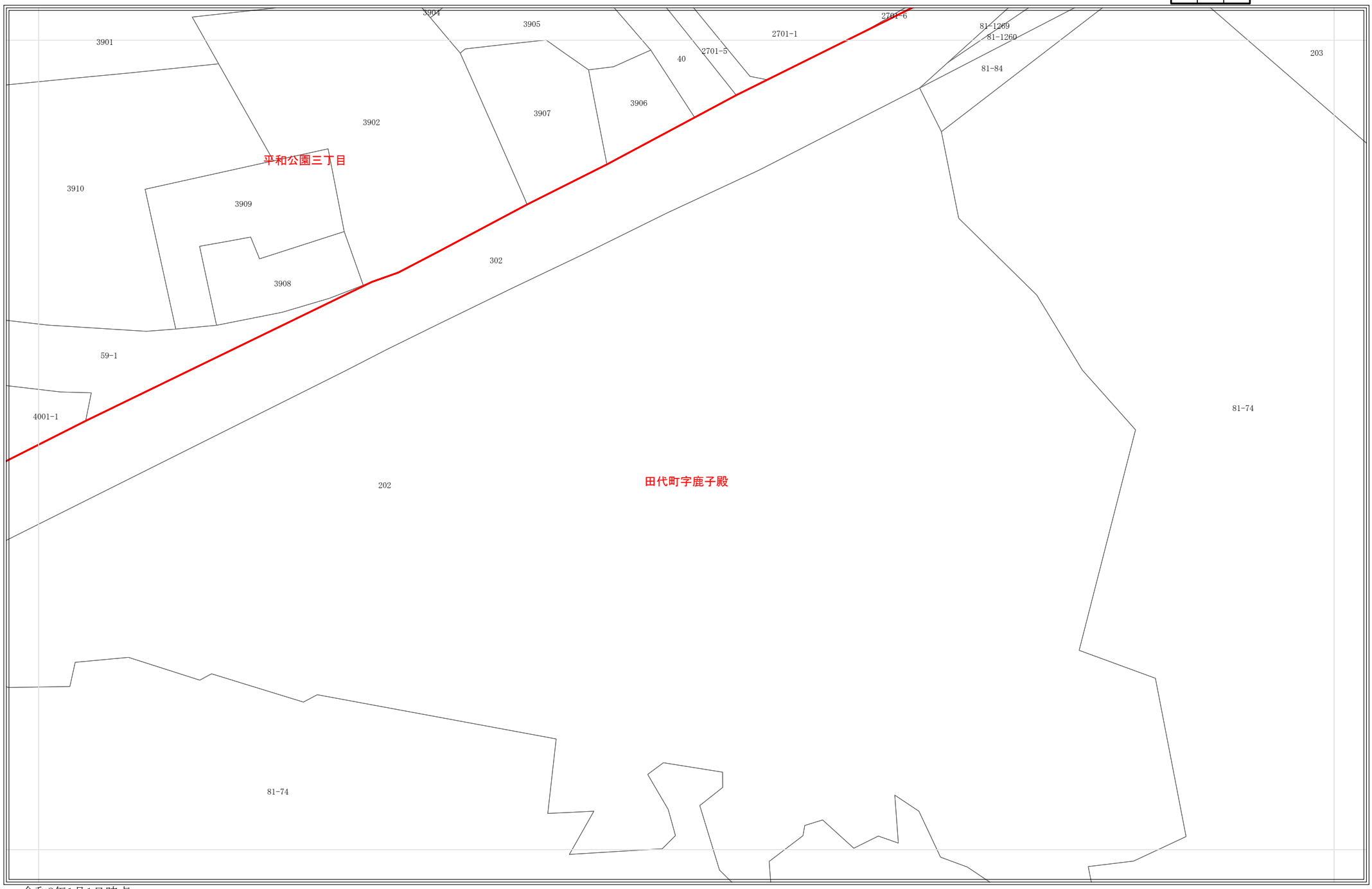

令和8年1月1日時点
・この図面は課税のために作成した図面です。権利関係等の根拠になるものではありません。
・無地番については、Nまたは名古屋市の内部管理番号（例：9876543-A)が表示されている場合があります。

0 25 50 100 メートル

1:1,200

1801

地番参考図

1745	1746	1747
1800	1801	1802
1859	1860	1861

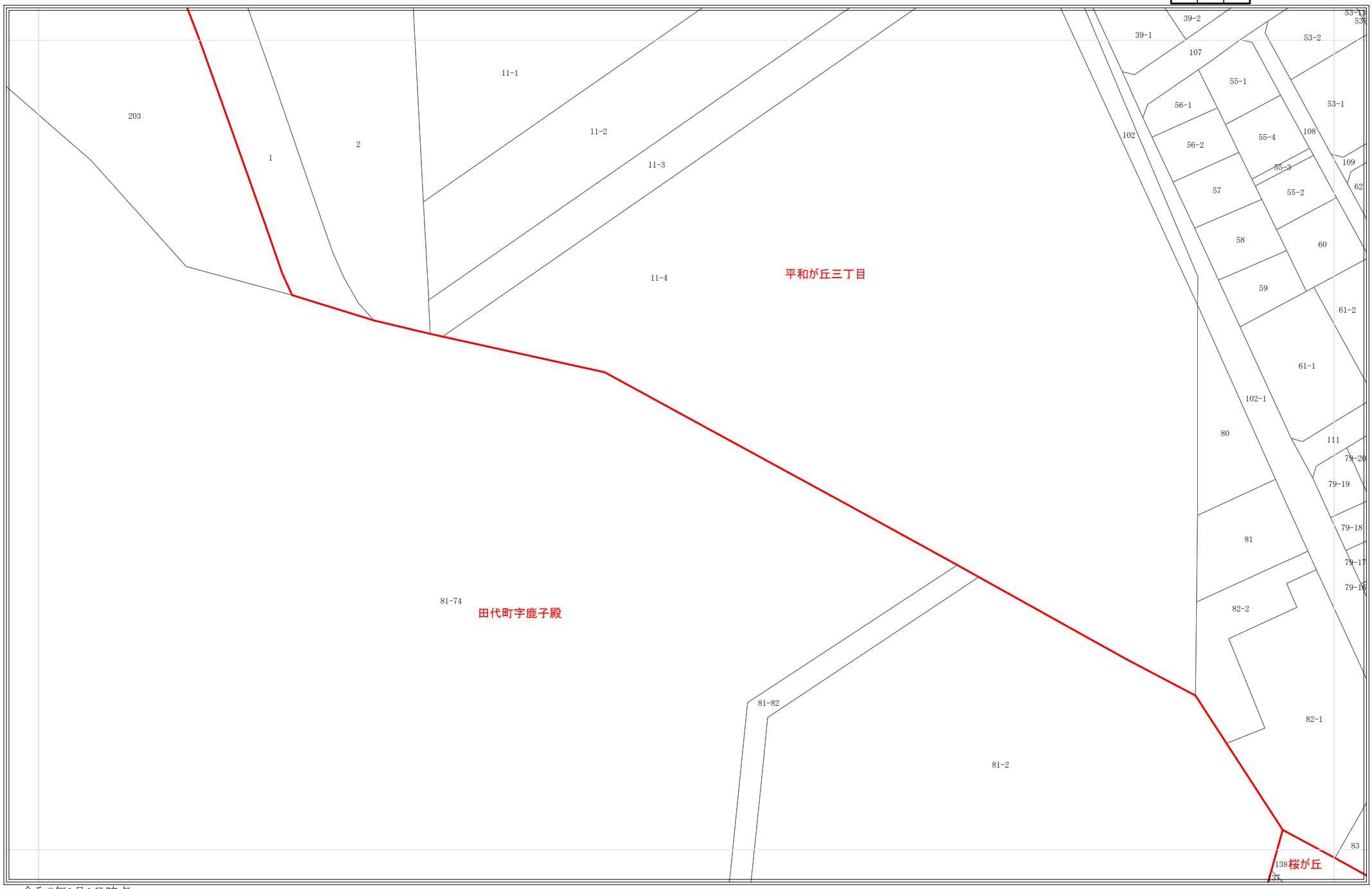

令和8年1月1日時点
・この図面は課税のために作成した図面です。権利関係等の根拠になるものではありません。
・無地番については、Nまたは名古屋市の内部管理番号（例：9876543-A)が表示されている場合があります。

0 25 50 100 メートル

1:1,200

1802

地番参考図

1746	1747	1748
1801	1802	1803
1860	1861	1862

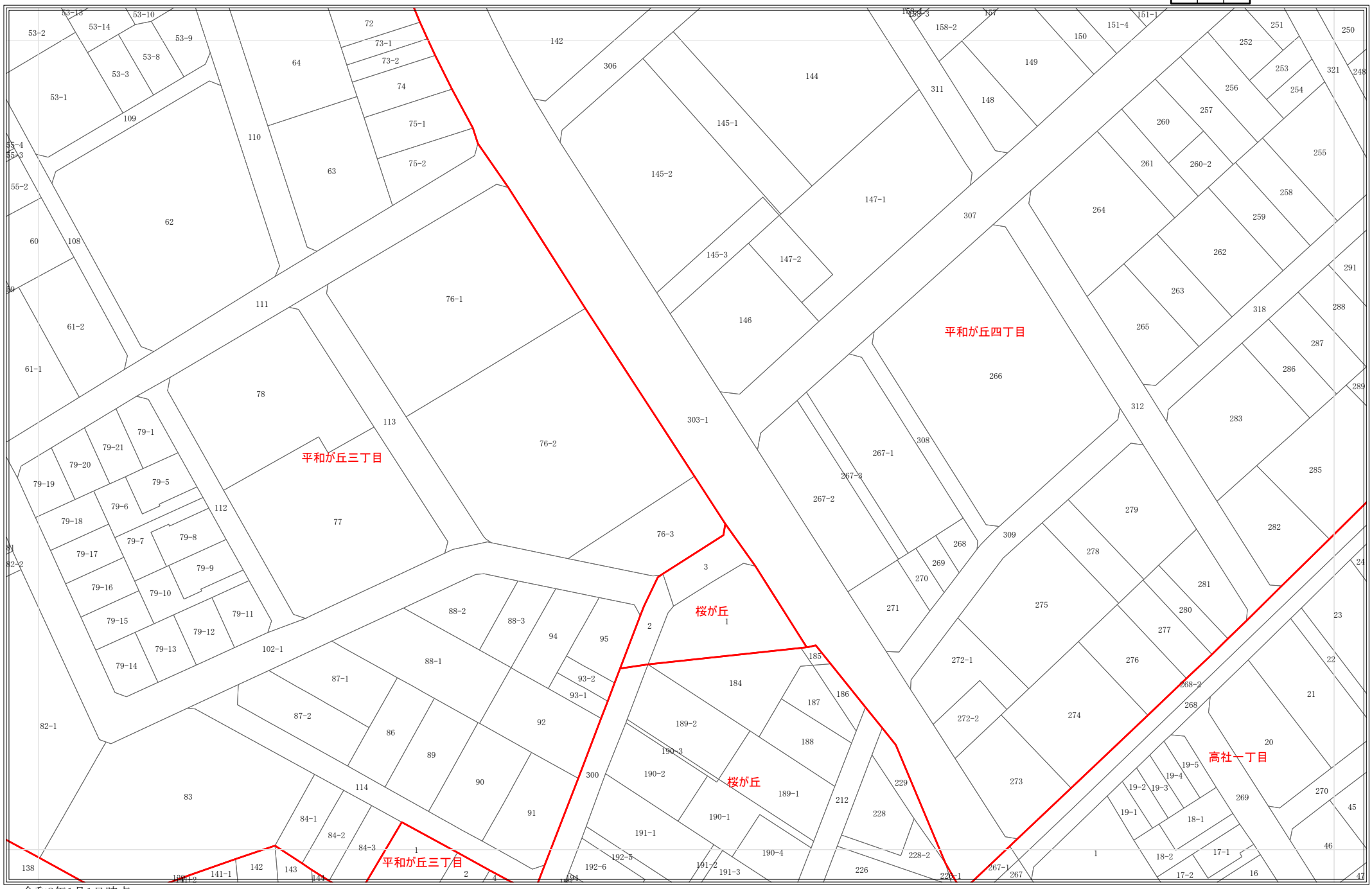

令和8年1月1日時点
・この図面は課税のために作成した図面です。権利関係等の根拠になるものではありません。
・無地番については、Nまたは名古屋市の内部管理番号（例：9876543-A)が表示されている場合があります。

0 25 50 100 メートル

1:1,200

1843

地番参考図

1783	1784	1785
1842	1843	1844
1904	1905	1906

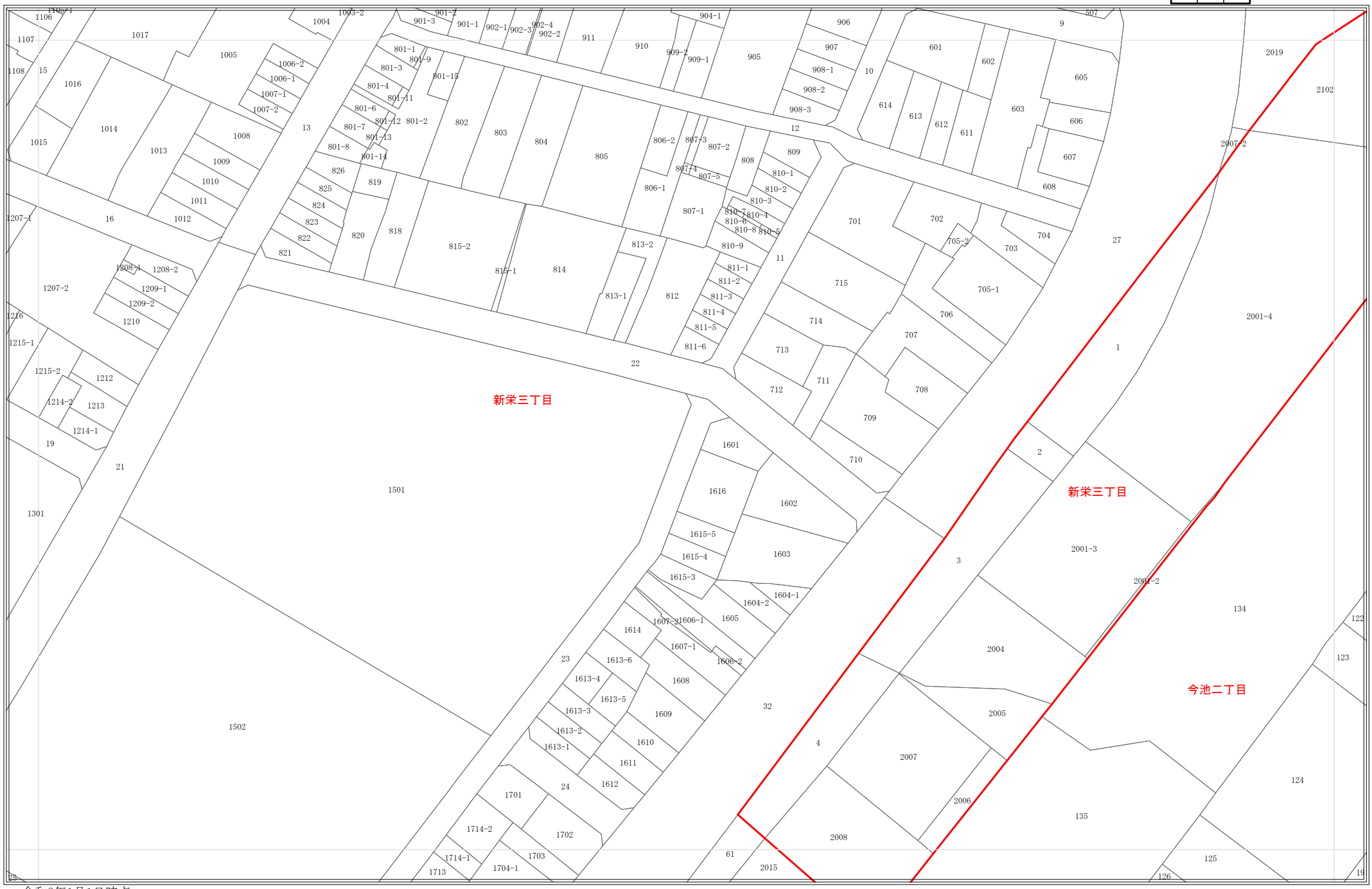

令和8年1月1日時点
・この図面は課税のために作成した図面です。権利関係等の根拠になるものではありません。
・無地番については、Nまたは名古屋市の内部管理番号（例：9876543-A)が表示されている場合があります。

0 25 50 100 メートル

1:1,200

1844

地番参考図

1784	1785	1786
1843	1844	1845
1905	1906	1907

令和8年1月1日時点
・この図面は課税のために作成した図面です。権利関係等の根拠になるものではありません。
・無地番については、Nまたは名古屋市の内部管理番号（例：9876543-A)が表示されている場合があります。

0 25 50 100 メートル

1:1,200

1845

地番参考図

1785	1786	1787
1844	1845	1846
1906	1907	1908

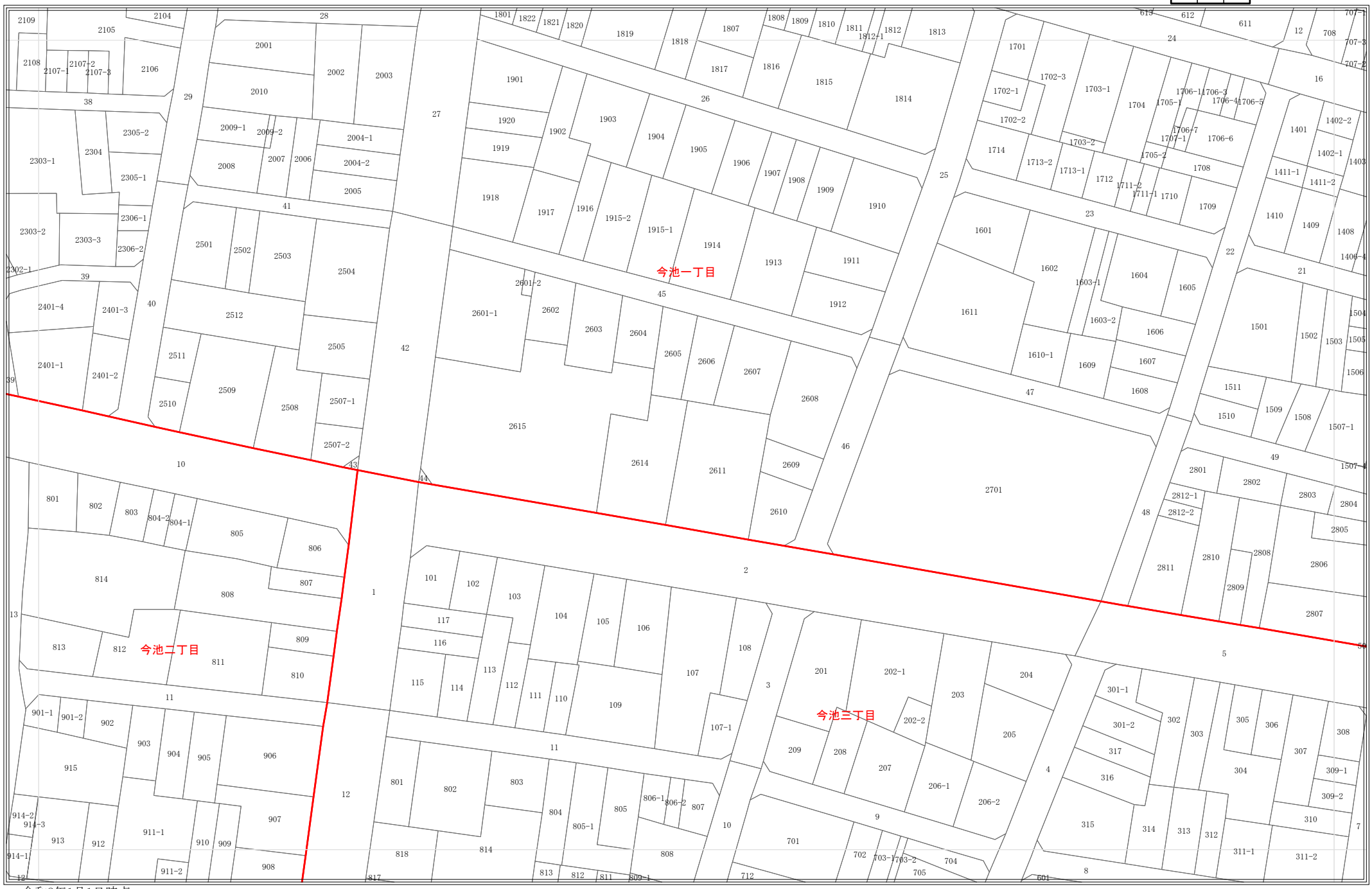

令和8年1月1日時点
・この図面は課税のために作成した図面です。権利関係等の根拠になるものではありません。
・無地番については、Nまたは名古屋市の内部管理番号（例：9876543-A)が表示されている場合があります。

0 25 50 100 メートル

1:1,200

1846

地番参考図

1786	1787	1788
1845	1846	1847
1907	1908	1909

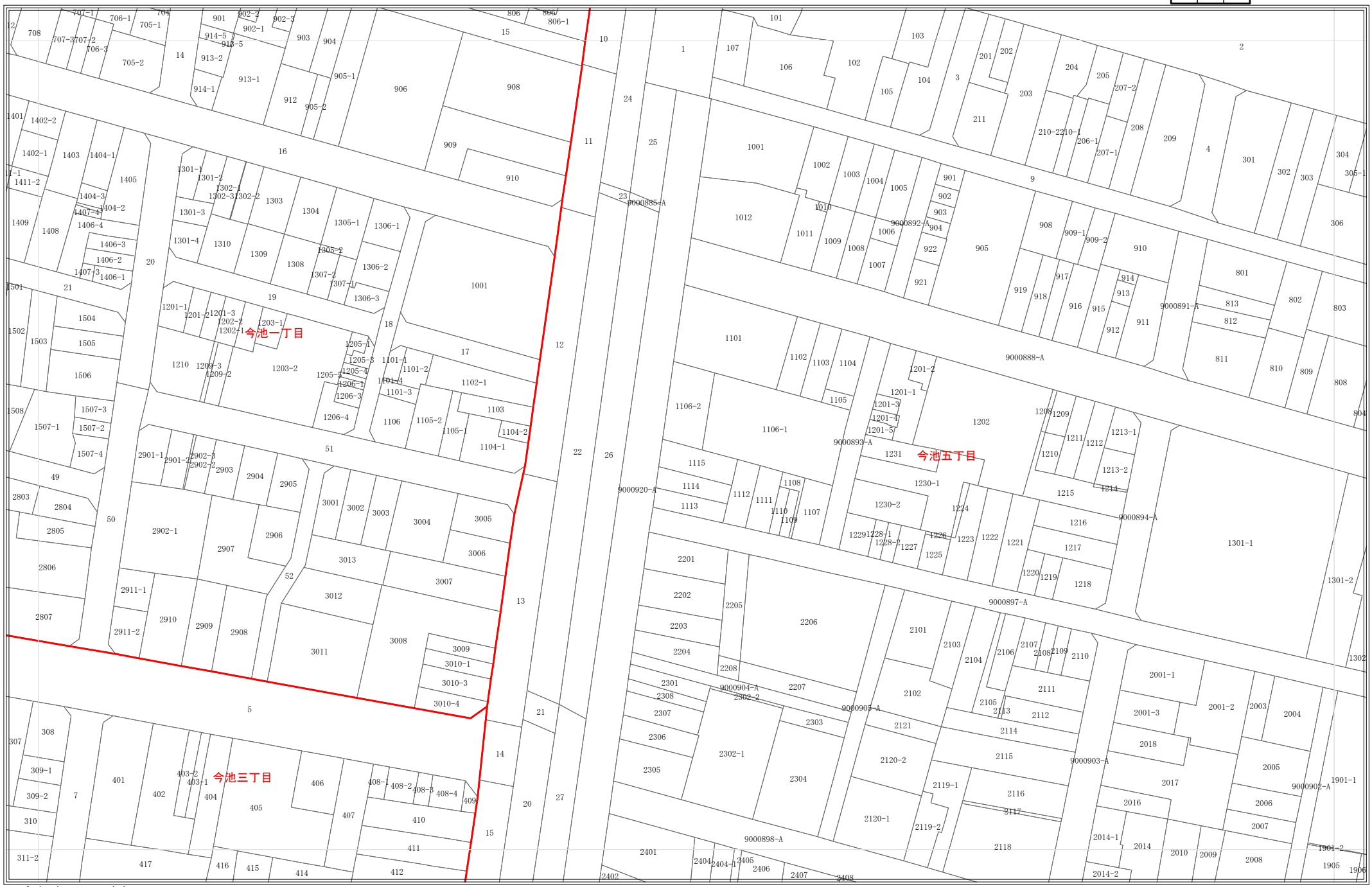

令和8年1月1日時点

・この図面は課税のために作成した図面です。権利関係等の根拠になるものではありません。

・無地番については、Nまたは名古屋市の内部管理番号（例：9876543-A)が表示されている場合があります。

0 25 50 100 メートル

1:1,200

1847

地番参考図

1787	1788	1789
1846	1847	1848
1908	1909	1910

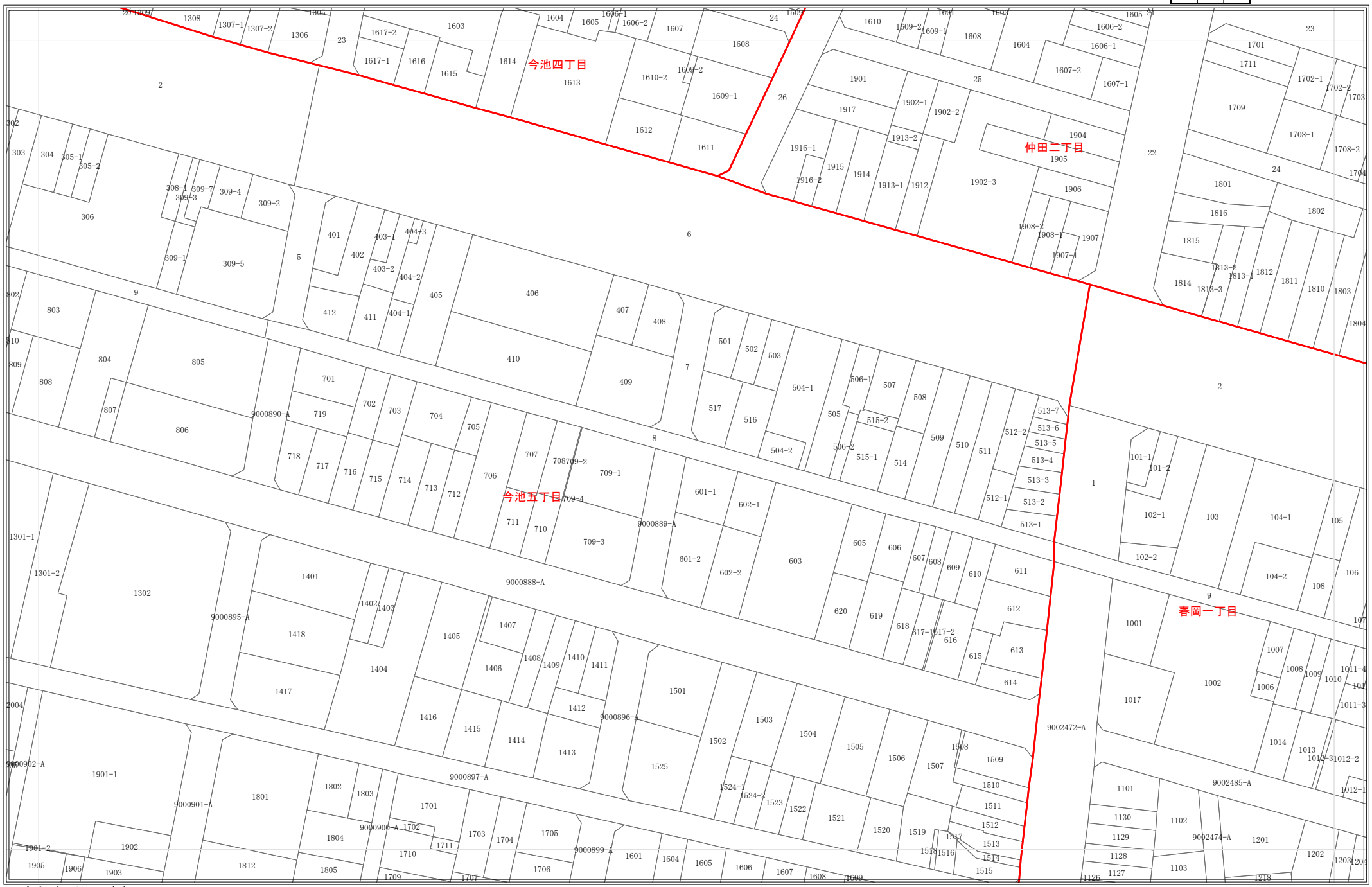

令和8年1月1日時点
・この図面は課税のために作成した図面です。権利関係等の根拠になるものではありません。
・無地番については、Nまたは名古屋市の内部管理番号（例：9876543-A)が表示されている場合があります。

0 25 50 100 メートル

1:1,200

1848

地番参考図

1788	1789	1790
1847	1848	1849
1909	1910	1911

令和8年1月1日時点
・この図面は課税のために作成した図面です。権利関係等の根拠になるものではありません。
・無地番については、Nまたは名古屋市の内部管理番号（例：9876543-A)が表示されている場合があります。

0 25 50 100 メートル

1:1,200

1849

地番参考図

1789	1790	1791
1848	1849	1850
1910	1911	1912

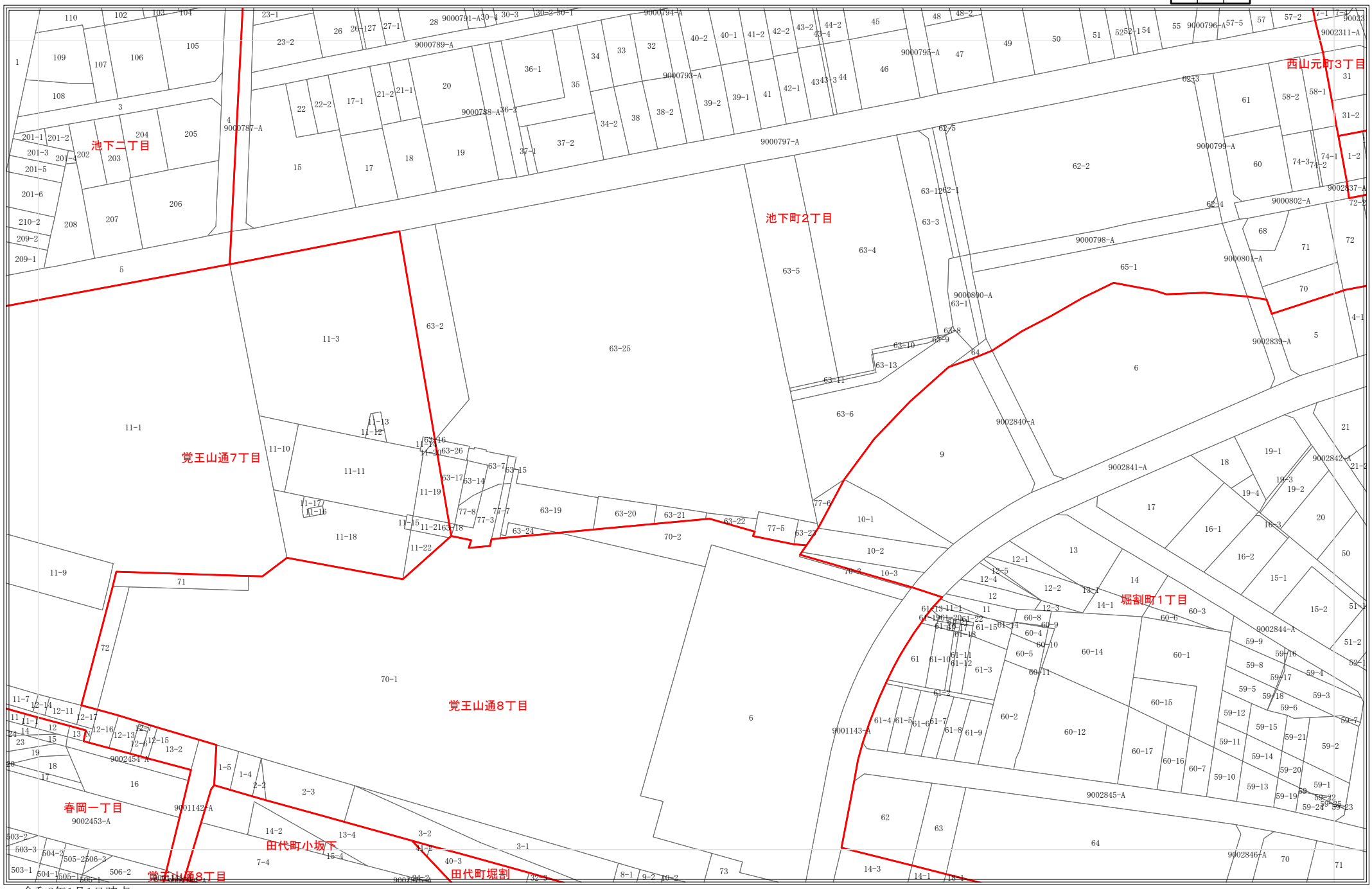

令和8年1月1日時点
・この図面は課税のために作成した図面です。権利関係等の根拠になるものではありません。
・無地番については、Nまたは名古屋市の内部管理番号（例：9876543-A)が表示されている場合があります。

0 25 50 100 メートル

1:1,200

1850

地番参考図

1790	1791	1792
1849	1850	1851
1911	1912	1913

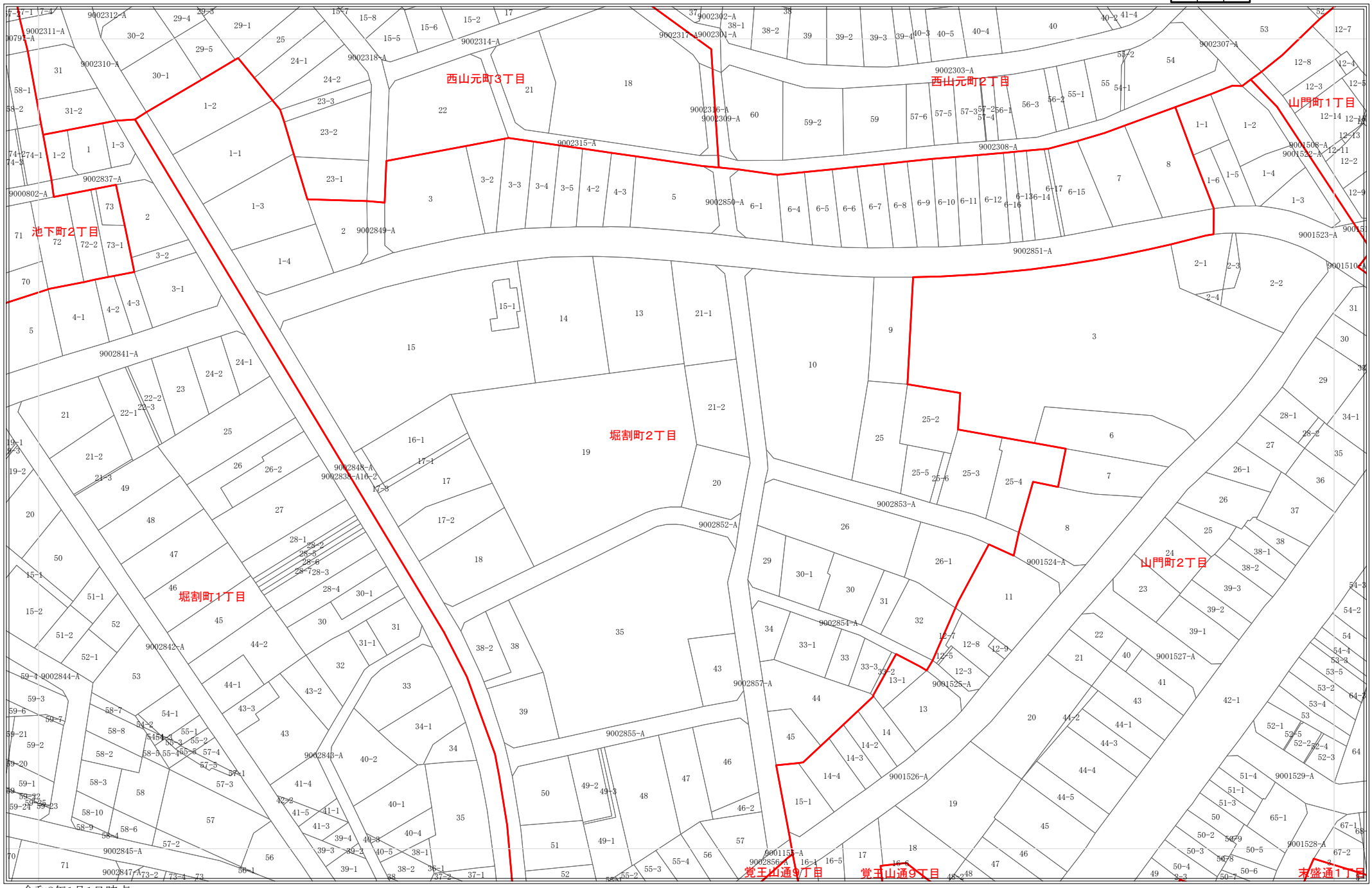

令和8年1月1日時点
・この図面は課税のために作成した図面です。権利関係等の根拠になるものではありません。
・無地番については、Nまたは名古屋市の内部管理番号（例：9876543-A)が表示されている場合があります。

0 25 50 100 メートル

1:1,200

1851

地番参考図

1791	1792	1793
1850	1851	1852
1912	1913	1914

令和8年1月1日時点
・この図面は課税のために作成した図面です。権利関係等の根拠になるものではありません。
・無地番については、Nまたは名古屋市の内部管理番号（例：9876543-A)が表示されている場合があります。

0 25 50 100 メートル

1:1,200

1852

地番参考図

1792	1793	1794
1851	1852	1853
1913	1914	1915

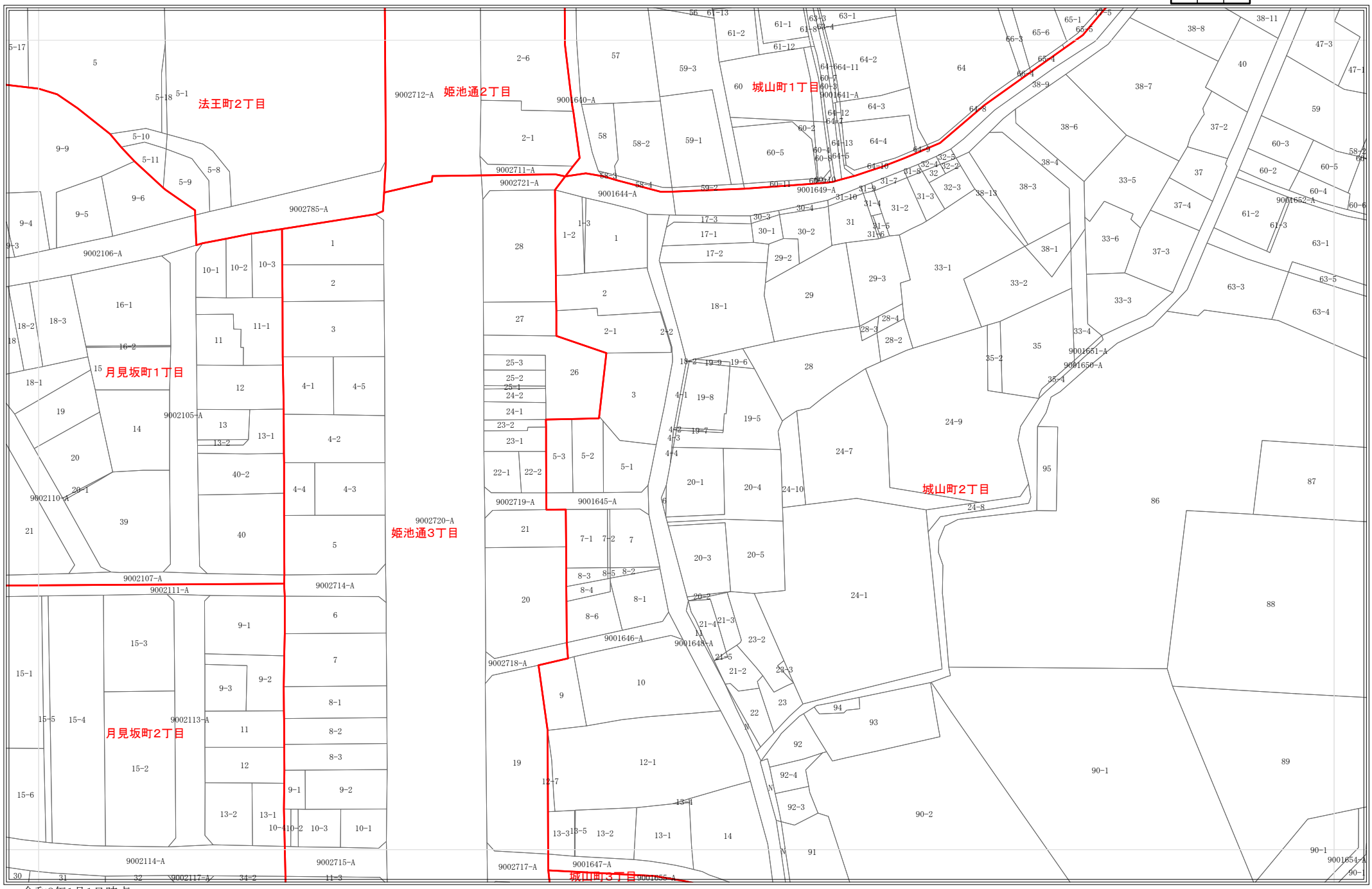

令和8年1月1日時点
・この図面は課税のために作成した図面です。権利関係等の根拠になるものではありません。
・無地番については、Nまたは名古屋市の内部管理番号（例：9876543-A)が表示されている場合があります。

0 25 50 100 メートル

1:1,200

1853

地番参考図

1793	1794	1795
1852	1853	1854
1914	1915	1916

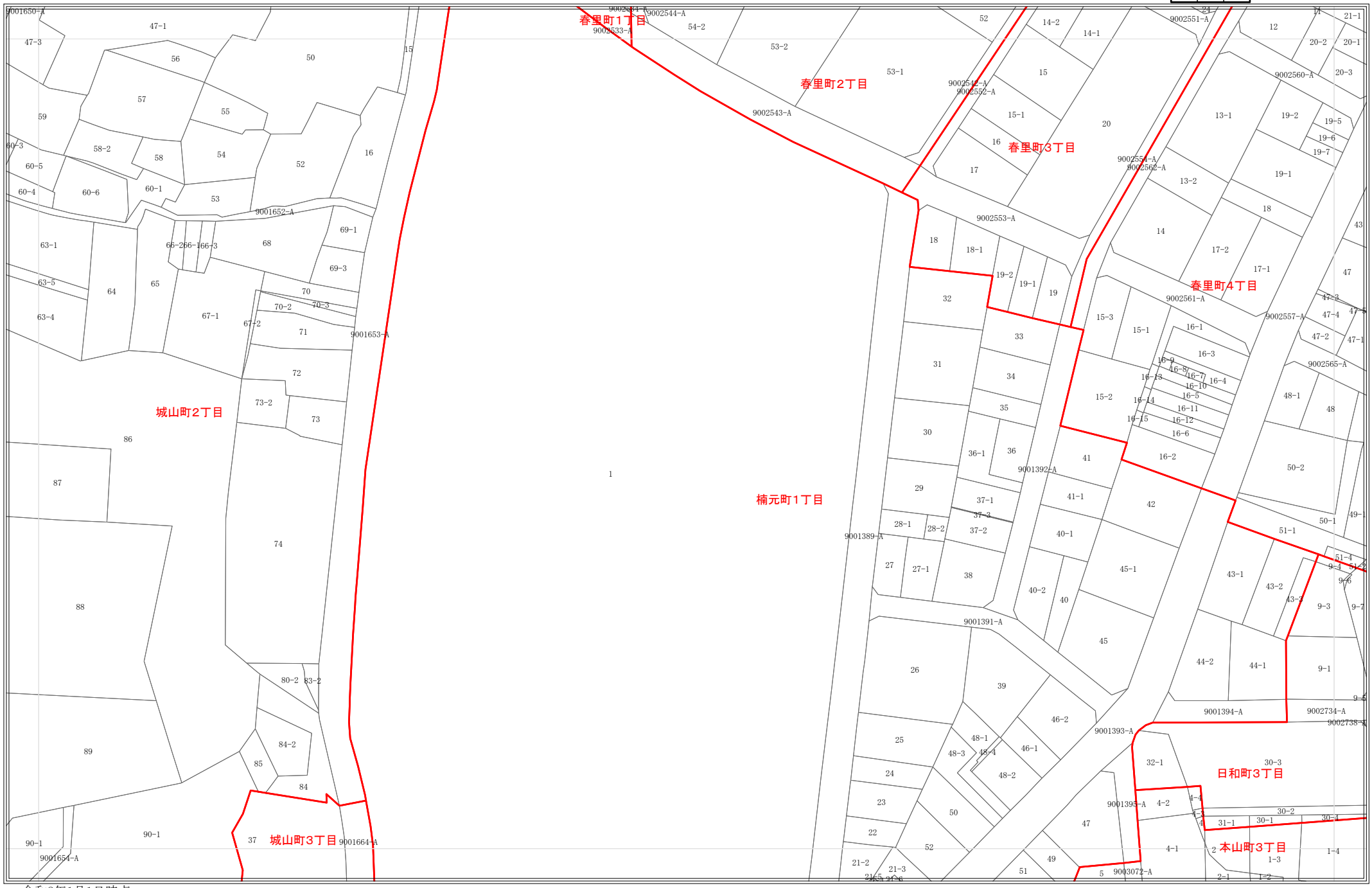

令和8年1月1日時点
・この図面は課税のために作成した図面です。権利関係等の根拠になるものではありません。
・無地番については、Nまたは名古屋市の内部管理番号（例：9876543-A)が表示されている場合があります。

0 25 50 100 メートル

1:1,200

1854

地番参考図

1794	1795	1796
1853	1854	1855
1915	1916	1917

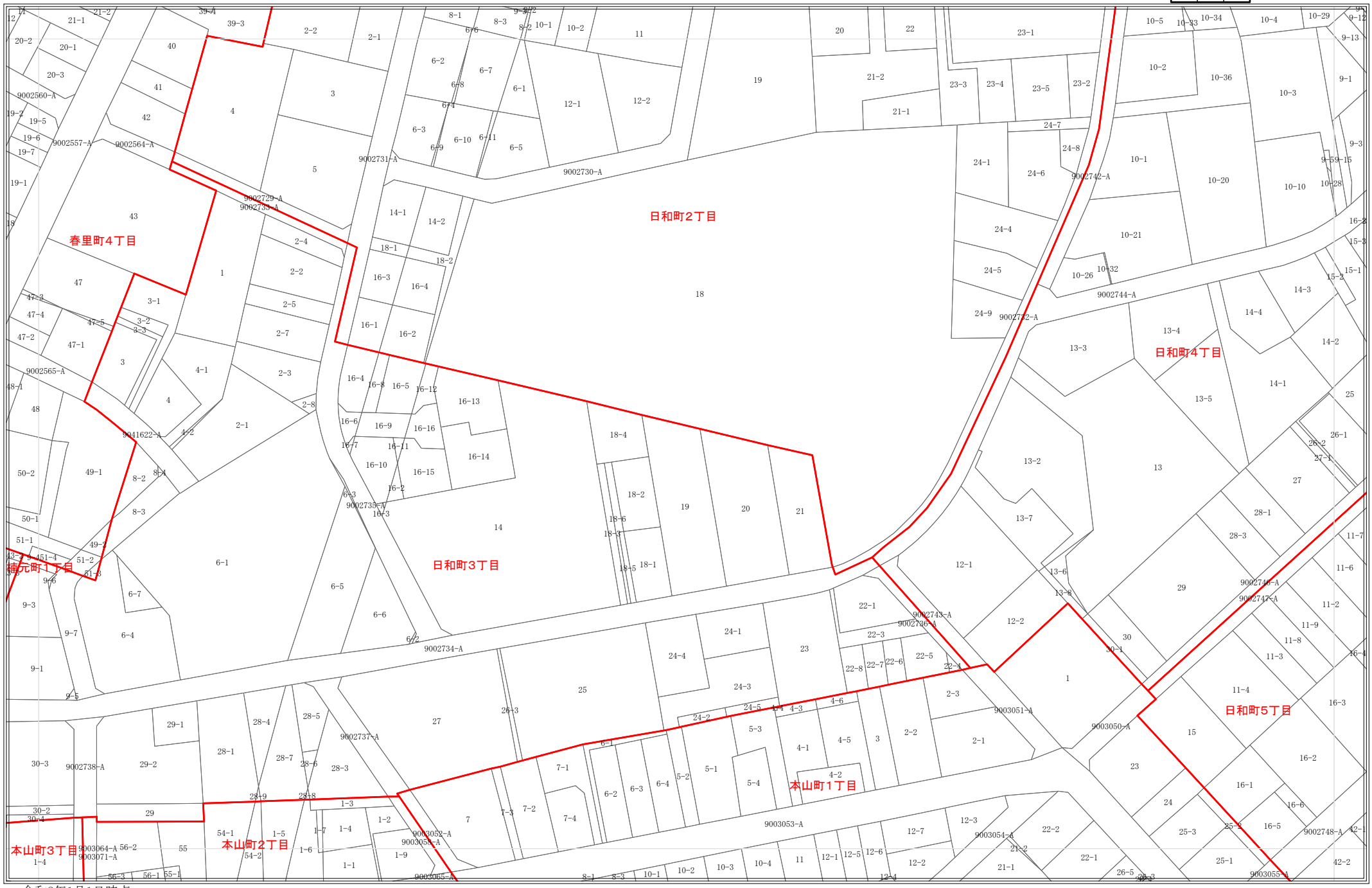

令和8年1月1日時点
・この図面は課税のために作成した図面です。権利関係等の根拠になるものではありません。
・無地番については、Nまたは名古屋市の内部管理番号（例：9876543-A)が表示されている場合があります。

0 25 50 100 メートル

1:1,200

1855

地番参考図

1795	1796	1797
1854	1855	1856
1916	1917	1918

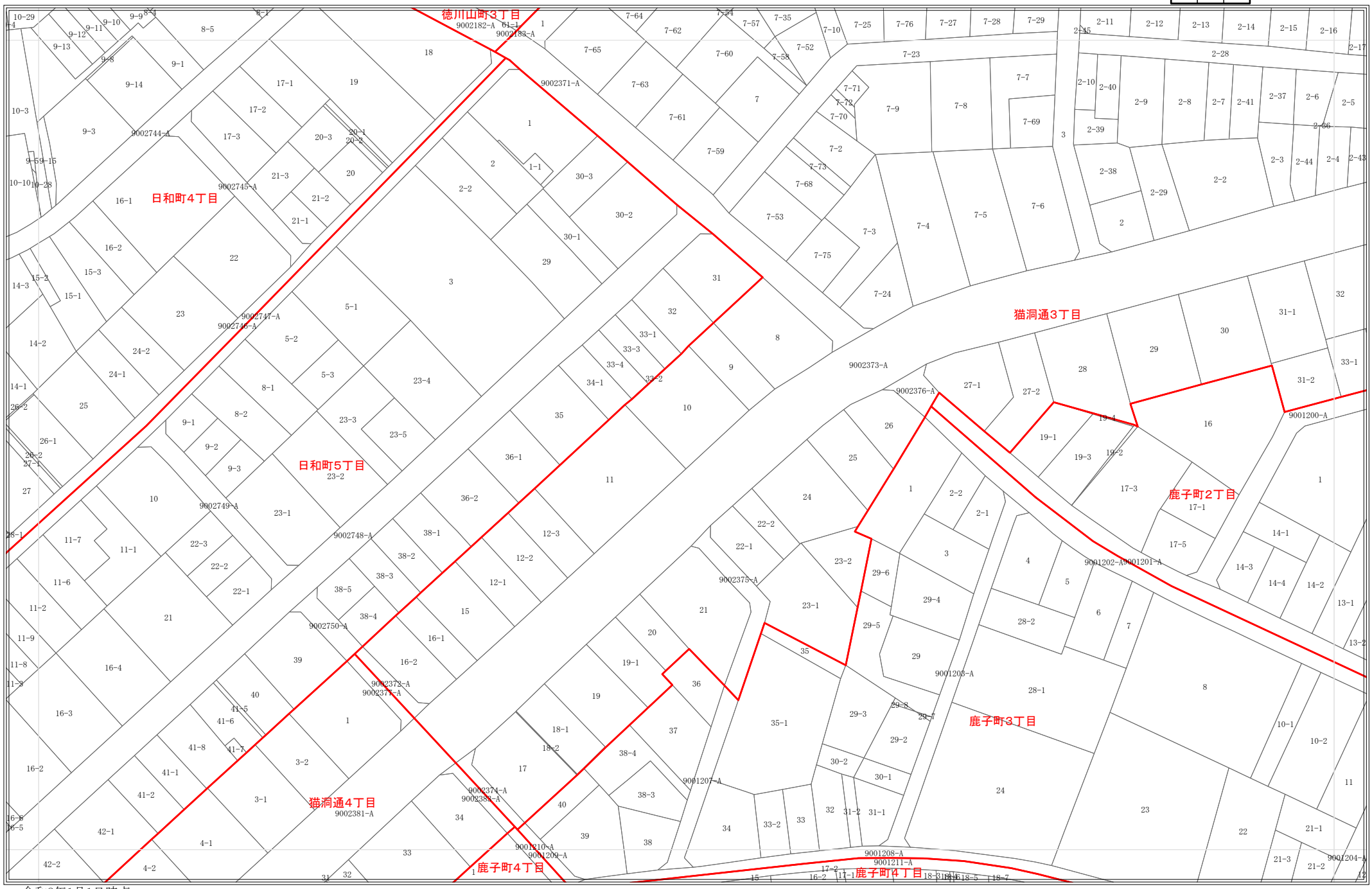

令和8年1月1日時点
・この図面は課税のために作成した図面です。権利関係等の根拠になるものではありません。
・無地番については、Nまたは名古屋市の内部管理番号（例：9876543-A)が表示されている場合があります。

0 25 50 100 メートル

1:1,200

1856

地番参考図

1796	1797	1798
1855	1856	1857
1917	1918	1919

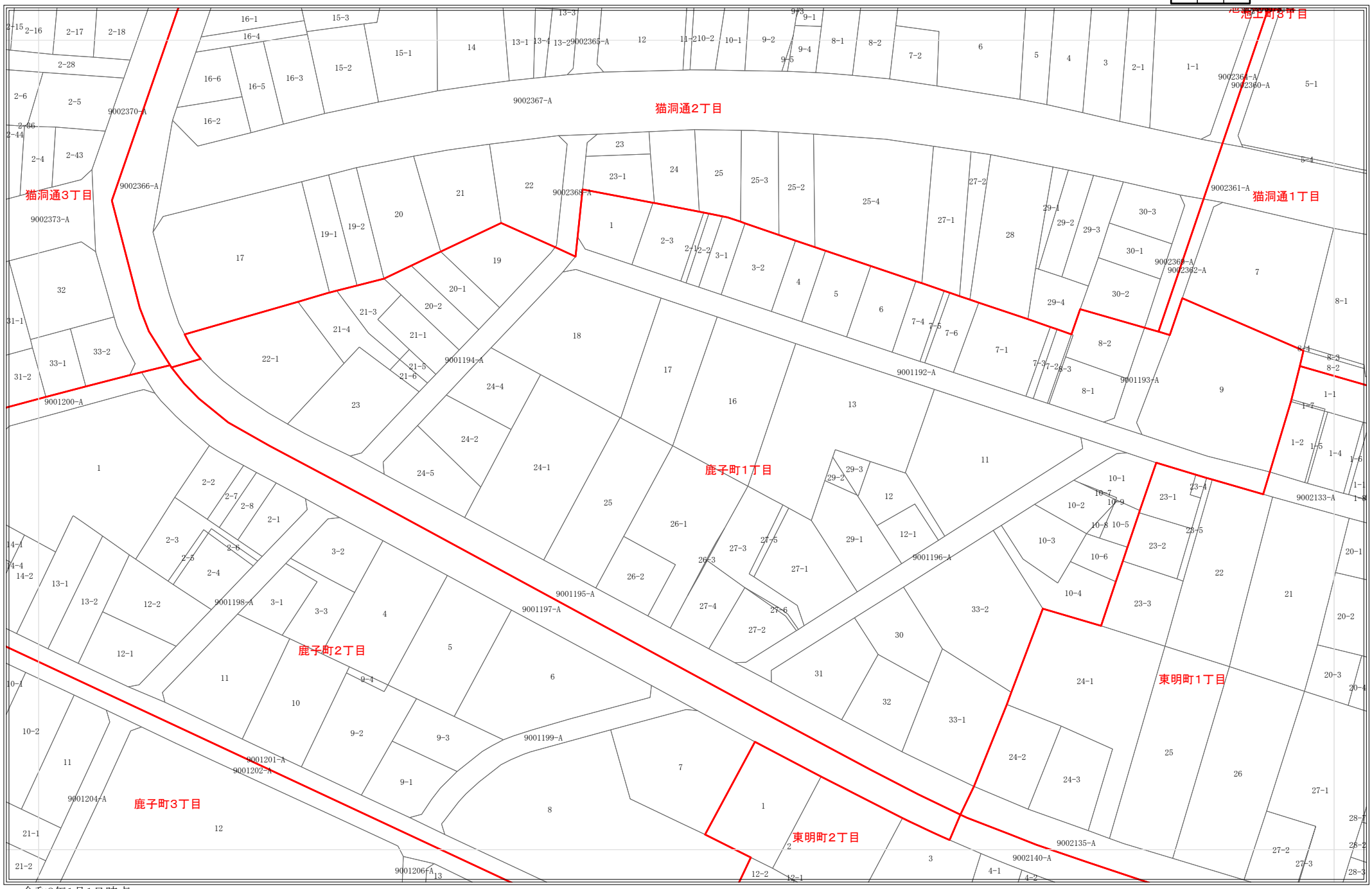

令和8年1月1日時点
・この図面は課税のために作成した図面です。権利関係等の根拠になるものではありません。
・無地番については、Nまたは名古屋市の内部管理番号（例：9876543-A)が表示されている場合があります。

0 25 50 100 メートル

1:1,200

1857

地番参考図

1797	1798	1799
1856	1857	1858
1918	1919	1920

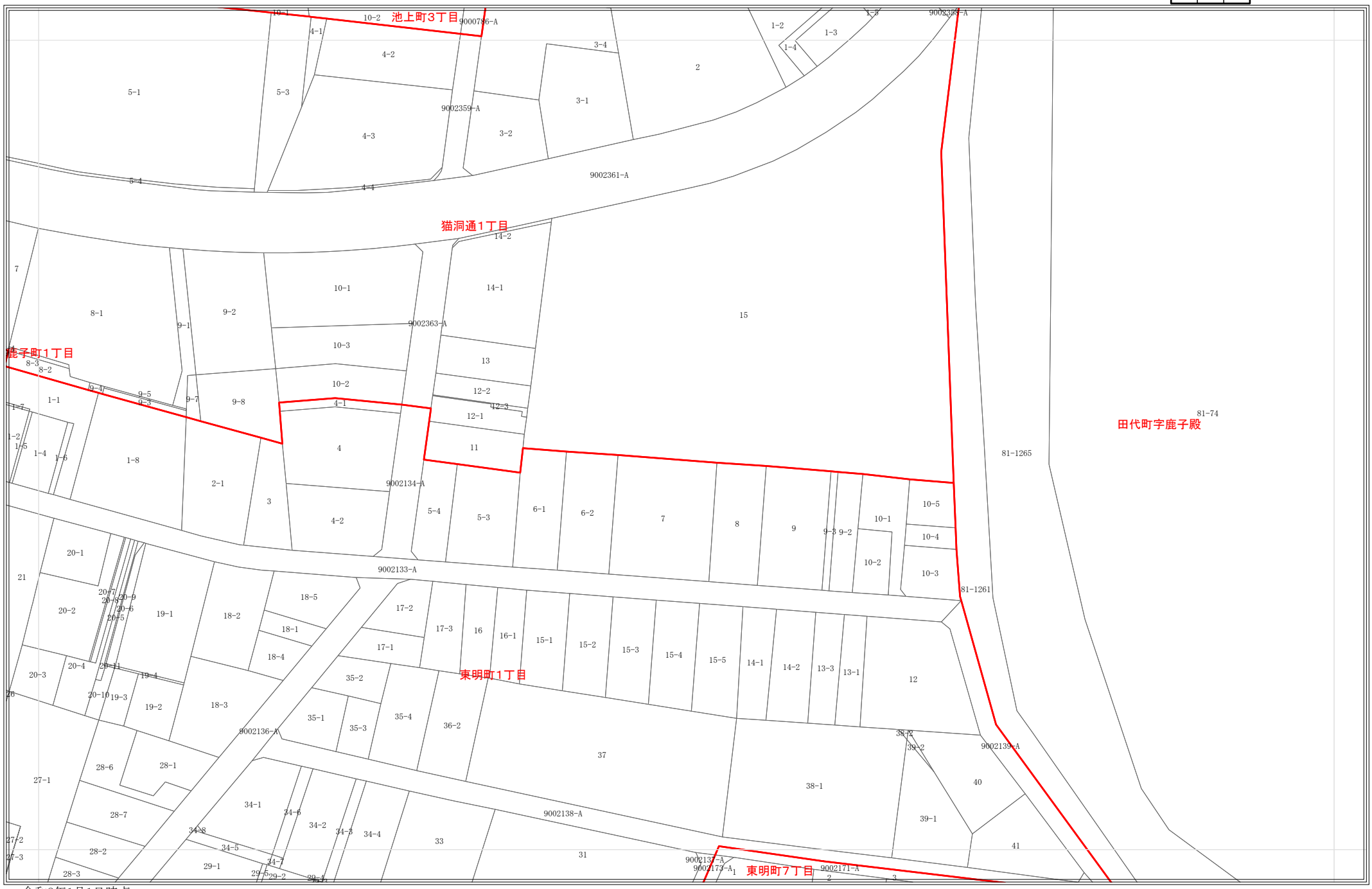

令和8年1月1日時点
・この図面は課税のために作成した図面です。権利関係等の根拠になるものではありません。
・無地番については、Nまたは名古屋市の内部管理番号（例：9876543-A)が表示されている場合があります。

0 25 50 100 メートル

1:1,200

1858

地番参考図

1798	1799	1800
1857	1858	1859
1919	1920	1921



令和8年1月1日時点
・この図面は課税のために作成した図面です。権利関係等の根拠になるものではありません。
・無地番については、Nまたは名古屋市の内部管理番号（例：9876543-A)が表示されている場合があります。

0 25 50 100 メートル

1:1,200

1859

地番参考図

1799	1800	1801
1858	1859	1860
1920	1921	1922

令和8年1月1日時点
・この図面は課税のために作成した図面です。権利関係等の根拠になるものではありません。
・無地番については、Nまたは名古屋市の内部管理番号（例：9876543-A)が表示されている場合があります。

0 25 50 100 メートル

1:1,200

1860

地番参考図

1800	1801	1802
1859	1860	1861
1921	1922	1923

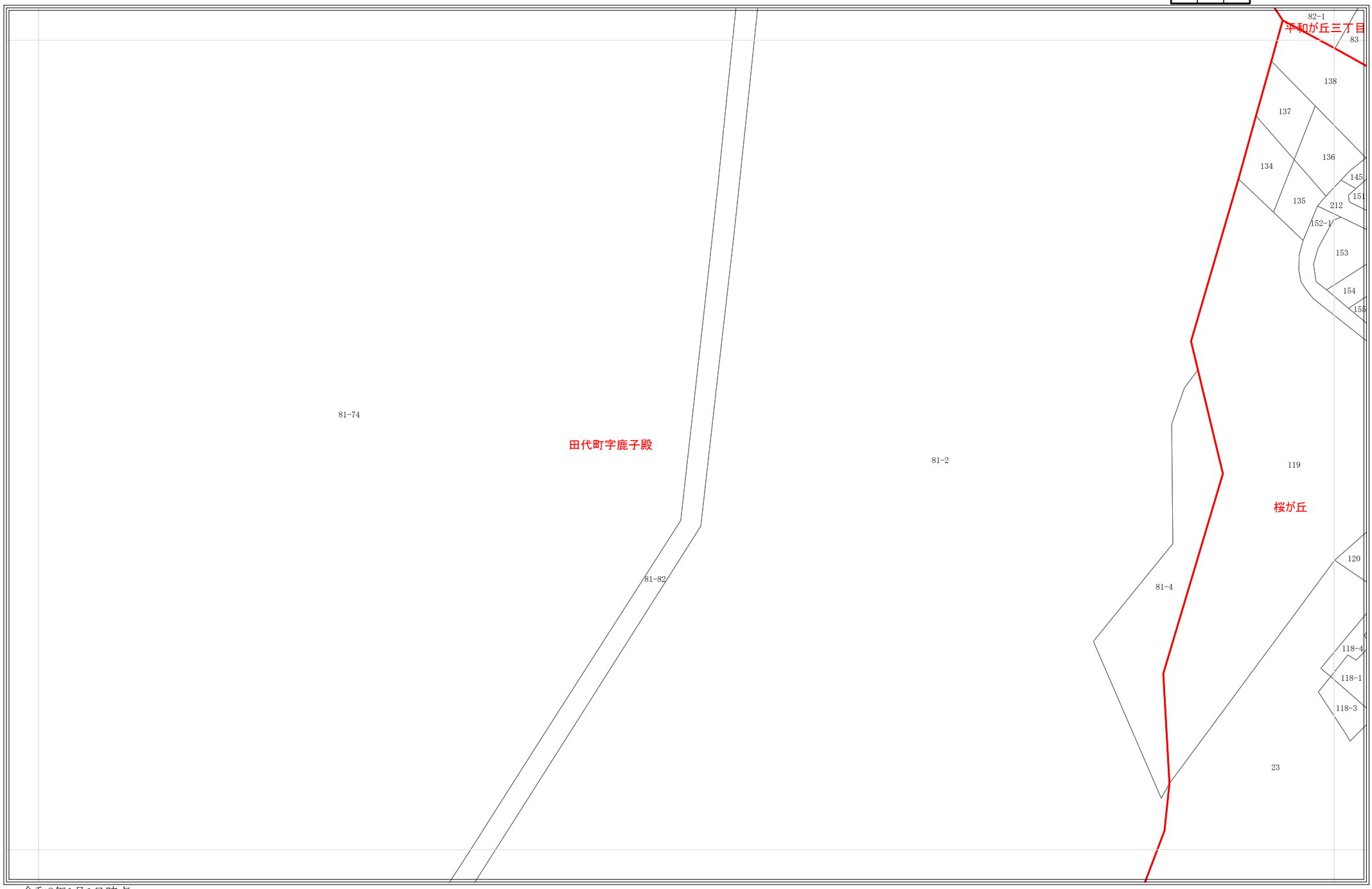

令和8年1月1日時点
・この図面は課税のために作成した図面です。権利関係等の根拠になるものではありません。
・無地番については、Nまたは名古屋市の内部管理番号（例：9876543-A)が表示されている場合があります。

0 25 50 100 メートル

1:1,200

1861

地番参考図

1801	1802	1803
1860	1861	1862
1922	1923	1924

令和8年1月1日時点
・この図面は課税のために作成した図面です。権利関係等の根拠になるものではありません。
・無地番については、Nまたは名古屋市の内部管理番号（例：9876543-A)が表示されている場合があります。

0 25 50 100 メートル

1:1,200

1862

地番参考図

1802	1803	1804
1861	1862	1863
1923	1924	1925

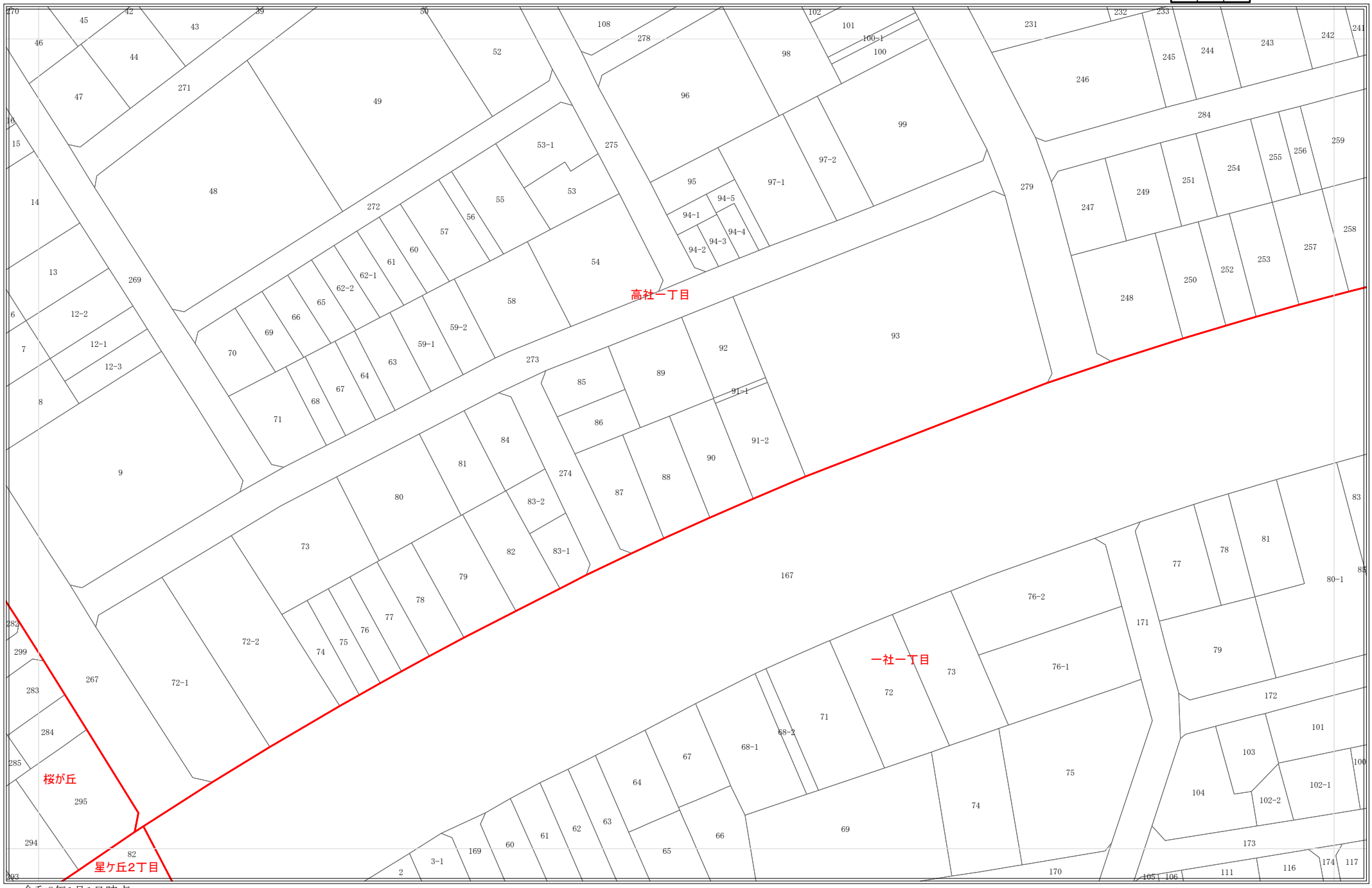

令和8年1月1日時点
・この図面は課税のために作成した図面です。権利関係等の根拠になるものではありません。
・無地番については、Nまたは名古屋市の内部管理番号（例：9876543-A)が表示されている場合があります。

0 25 50 100 メートル

1:1,200

1905

地番参考図

1842	1843	1844
1904	1905	1906
1966	1967	1968

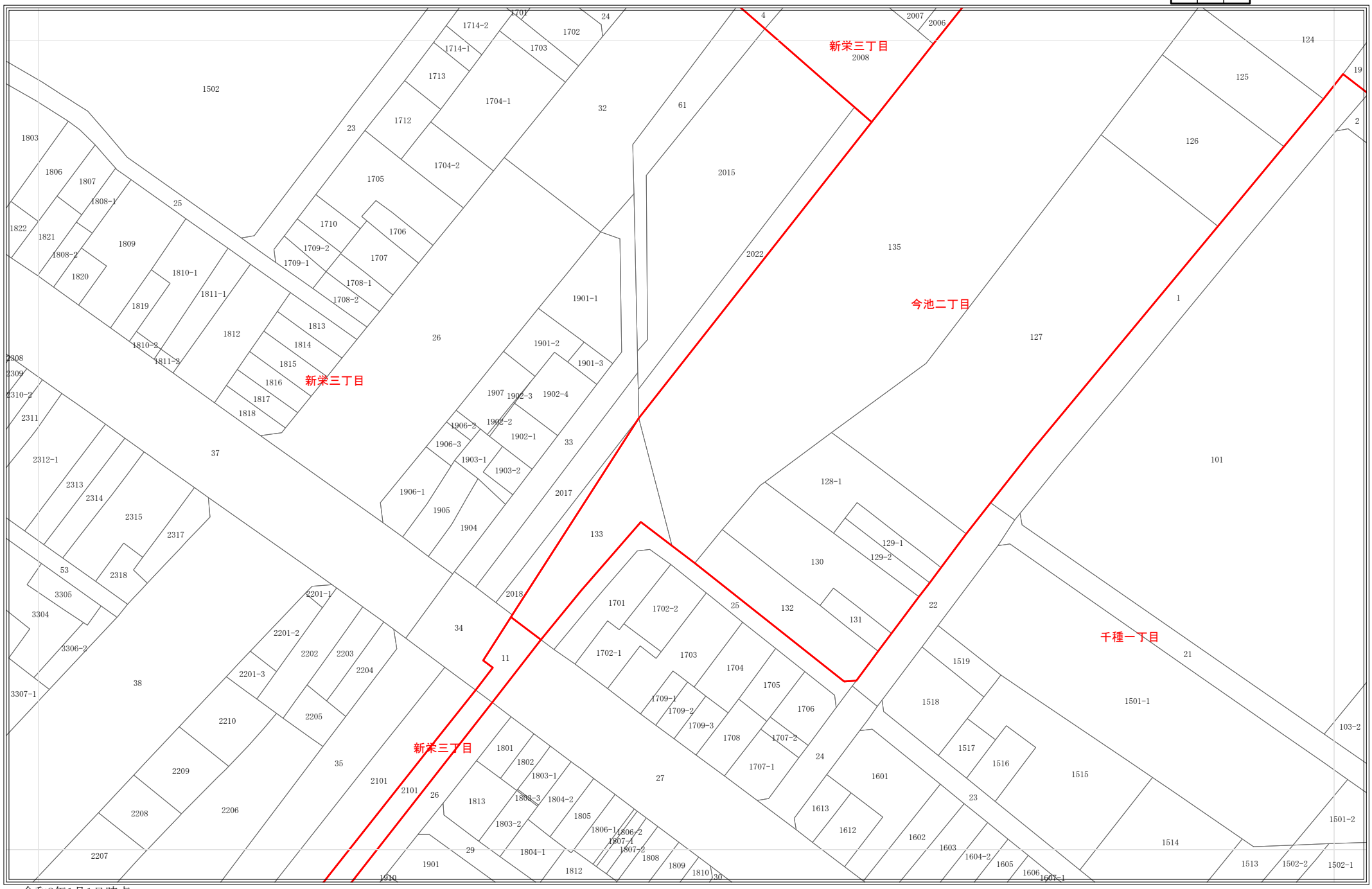

令和8年1月1日時点
・この図面は課税のために作成した図面です。権利関係等の根拠になるものではありません。
・無地番については、Nまたは名古屋市の内部管理番号（例：9876543-A)が表示されている場合があります。

0 25 50 100 メートル

1:1,200

1906

地番参考図

1843	1844	1845
1905	1906	1907
1967	1968	1969

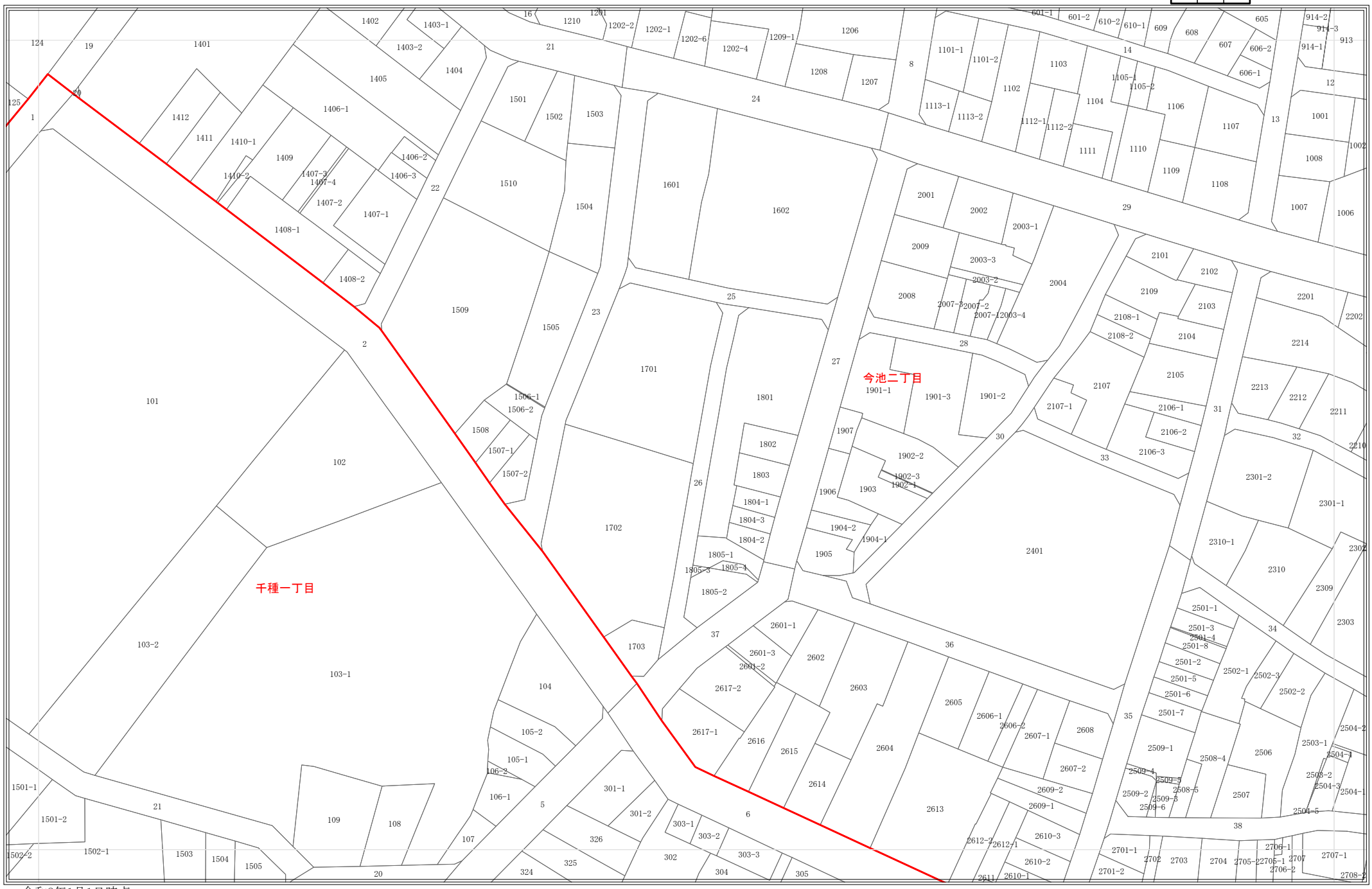

令和8年1月1日時点
・この図面は課税のために作成した図面です。権利関係等の根拠になるものではありません。
・無地番については、Nまたは名古屋市の内部管理番号（例：9876543-A)が表示されている場合があります。

0 25 50 100 メートル

1:1,200

1907

地番参考図

1844	1845	1846
1906	1907	1908
1968	1969	1970

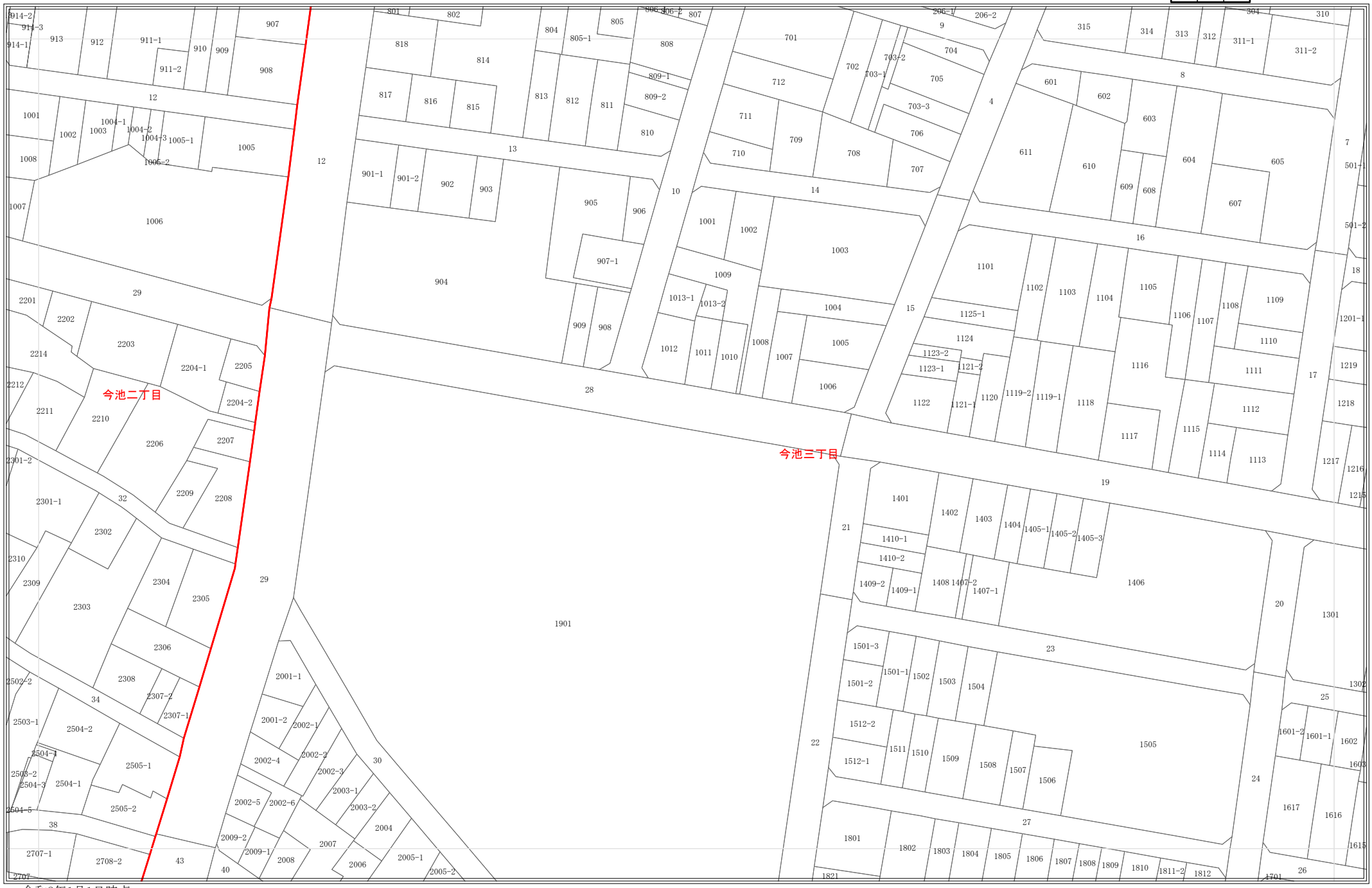

令和8年1月1日時点
・この図面は課税のために作成した図面です。権利関係等の根拠になるものではありません。
・無地番については、Nまたは名古屋市の内部管理番号（例：9876543-A)が表示されている場合があります。

0 25 50 100 メートル

1:1,200

1908

地番参考図

1845	1846	1847
1907	1908	1909
1969	1970	1971

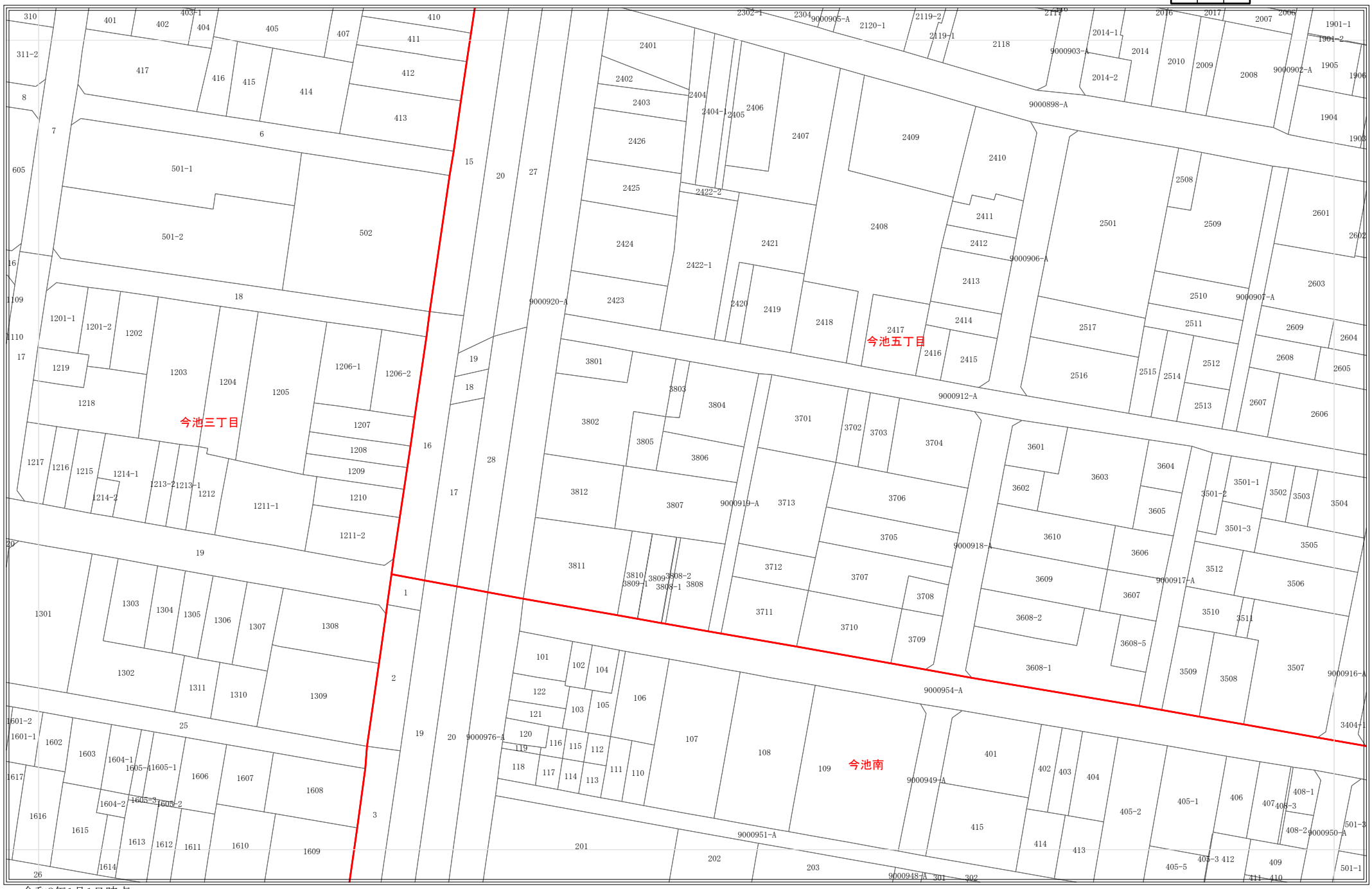

令和8年1月1日時点
・この図面は課税のために作成した図面です。権利関係等の根拠になるものではありません。
・無地番については、Nまたは名古屋市の内部管理番号（例：9876543-A)が表示されている場合があります。

0 25 50 100 メートル

1:1,200

1909

地番参考図

1846	1847	1848
1908	1909	1910
1970	1971	1972

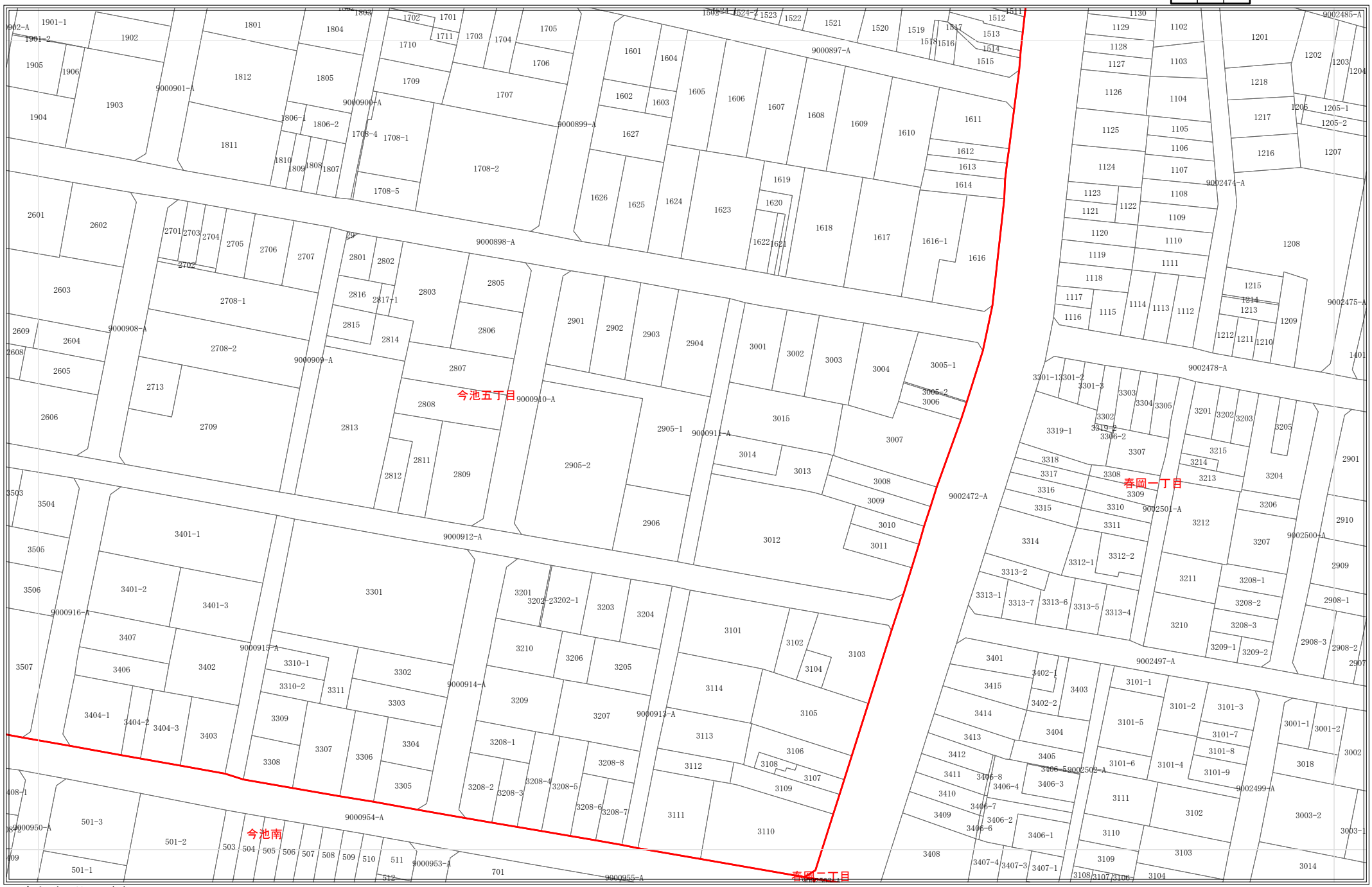

令和8年1月1日時点

・この図面は課税のために作成した図面です。権利関係等の根拠になるものではありません。

・無地番については、Nまたは名古屋市の内部管理番号（例：9876543-A)が表示されている場合があります。

0 25 50 100 メートル

1:1,200

1910

地番参考図

1847	1848	1849
1909	1910	1911
1971	1972	1973

令和8年1月1日時点
・この図面は課税のために作成した図面です。権利関係等の根拠になるものではありません。
・無地番については、Nまたは名古屋市の内部管理番号（例：9876543-A)が表示されている場合があります。

0 25 50 100 メートル

1:1,200

1911

地番参考図

1848	1849	1850
1910	1911	1912
1972	1973	1974

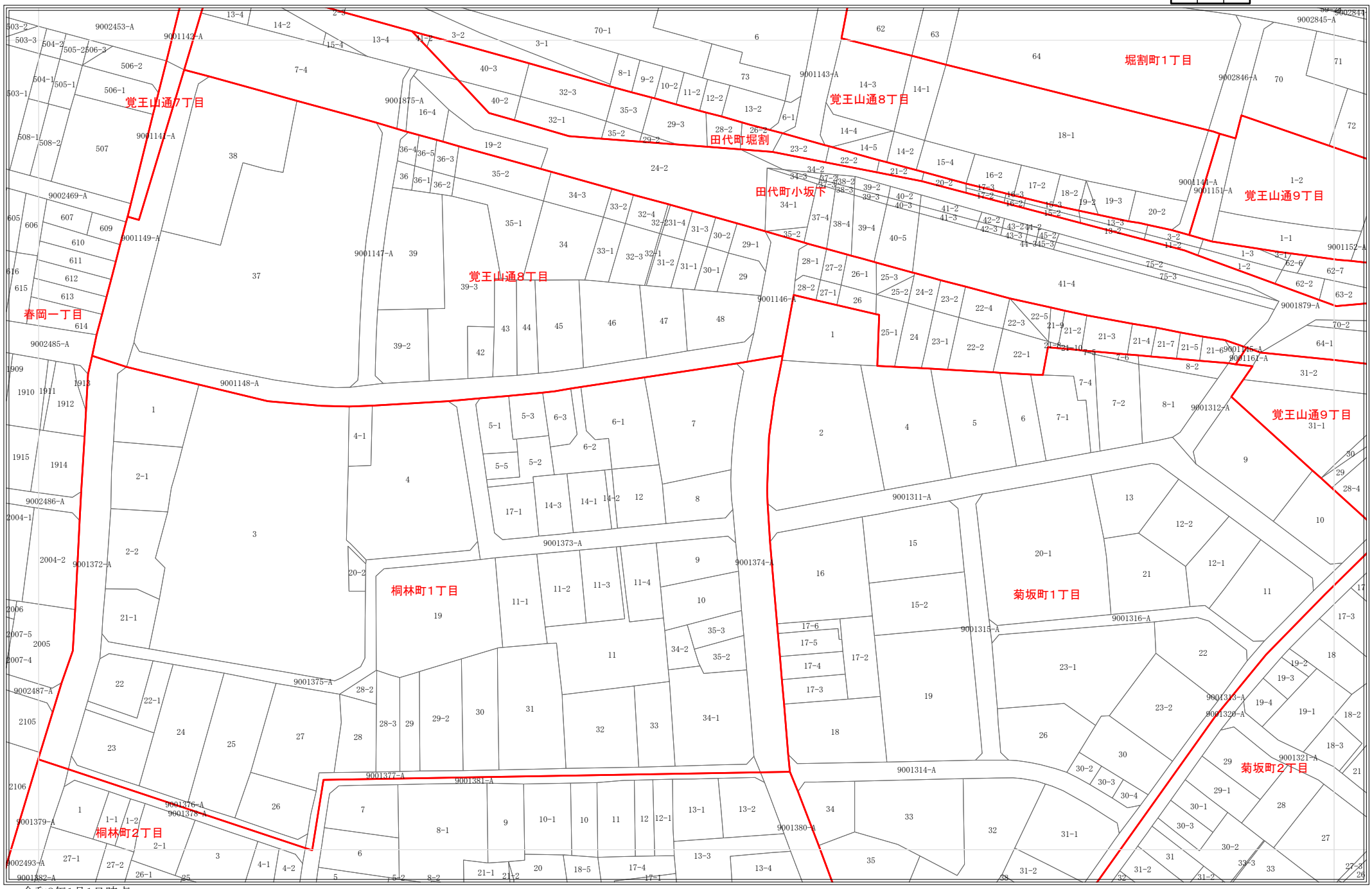

令和8年1月1日時点
・この図面は課税のために作成した図面です。権利関係等の根拠になるものではありません。
・無地番については、Nまたは名古屋市の内部管理番号（例：9876543-A)が表示されている場合があります。

0 25 50 100 メートル

1:1,200

1912

地番参考図

1849	1850	1851
1911	1912	1913
1973	1974	1975

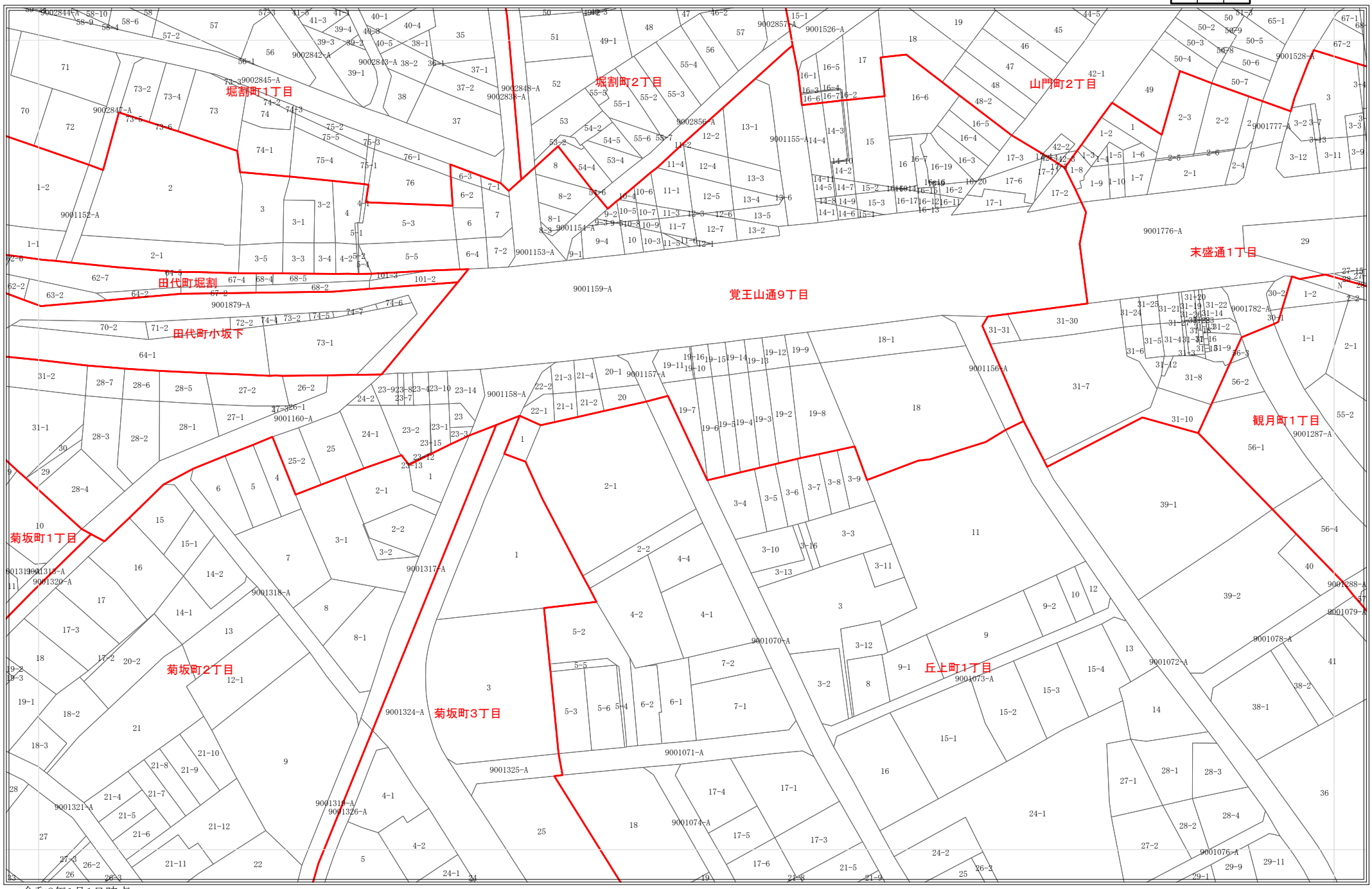

令和8年1月1日時点
・この図面は課税のために作成した図面です。権利関係等の根拠になるものではありません。
・無地番については、Nまたは名古屋市の内部管理番号（例：9876543-A)が表示されている場合があります。

0 25 50 100 メートル

1:1,200

1913

地番参考図

1850	1851	1852
1912	1913	1914
1974	1975	1976

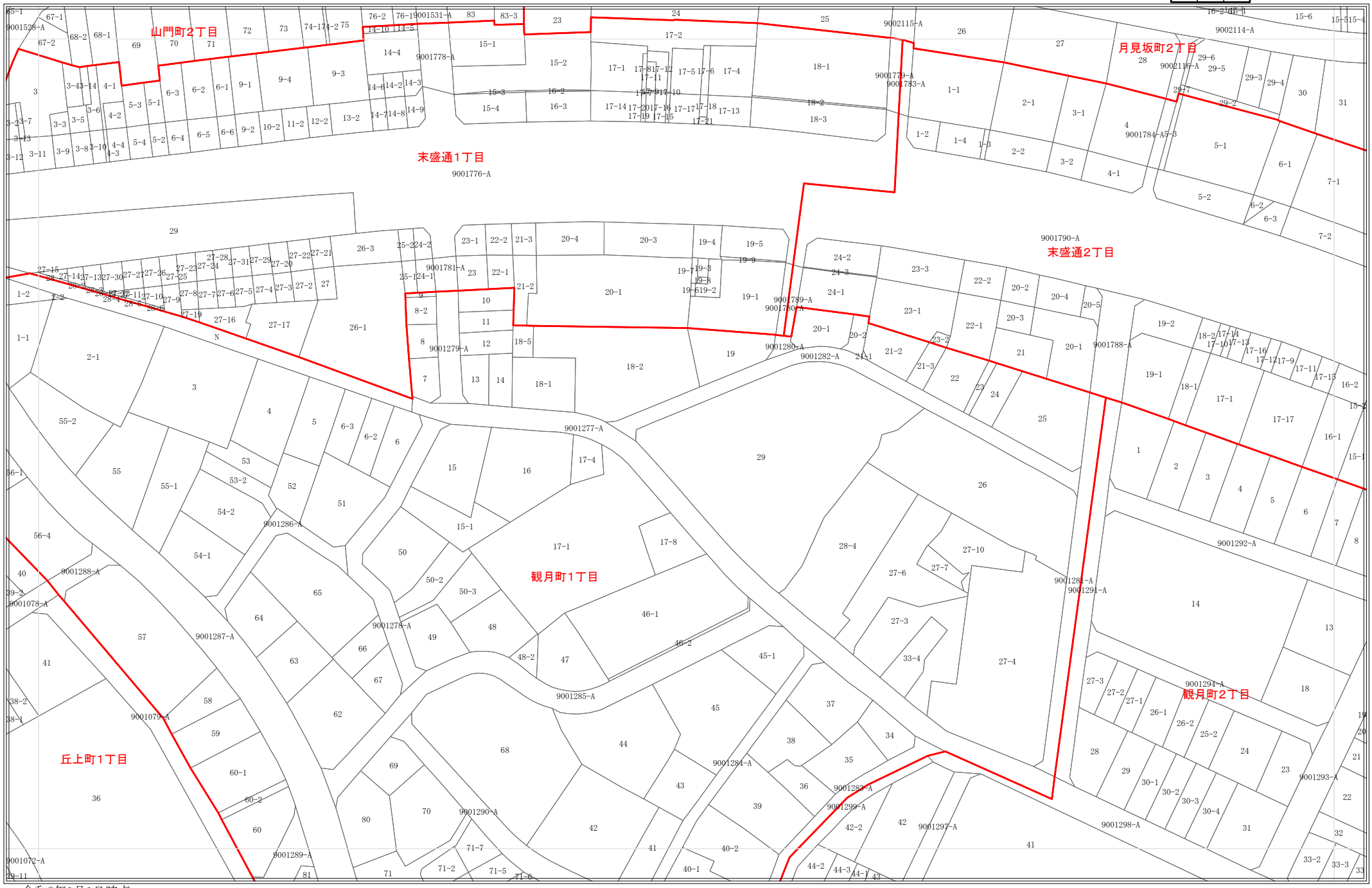

令和8年1月1日時点
・この図面は課税のために作成した図面です。権利関係等の根拠になるものではありません。
・無地番については、Nまたは名古屋市の内部管理番号（例：9876543-A)が表示されている場合があります。

0 25 50 100 メートル

1:1,200

1914

地番参考図

1851	1852	1853
1913	1914	1915
1975	1976	1977

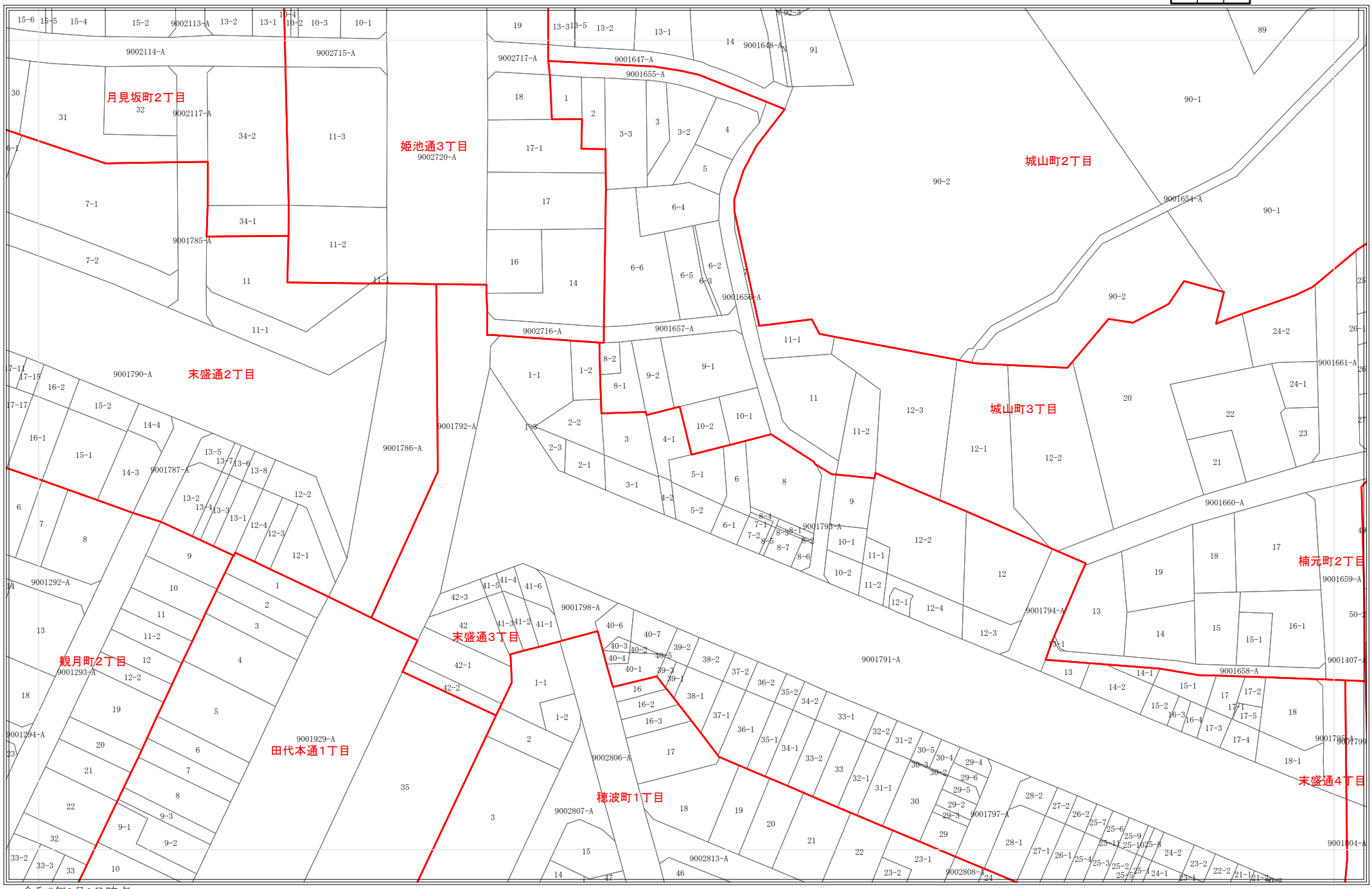

令和8年1月1日時点
・この図面は課税のために作成した図面です。権利関係等の根拠になるものではありません。
・無地番については、Nまたは名古屋市の内部管理番号（例：9876543-A)が表示されている場合があります。

0 25 50 100 メートル

1:1,200

1915

地番参考図

1852	1853	1854
1914	1915	1916
1976	1977	1978

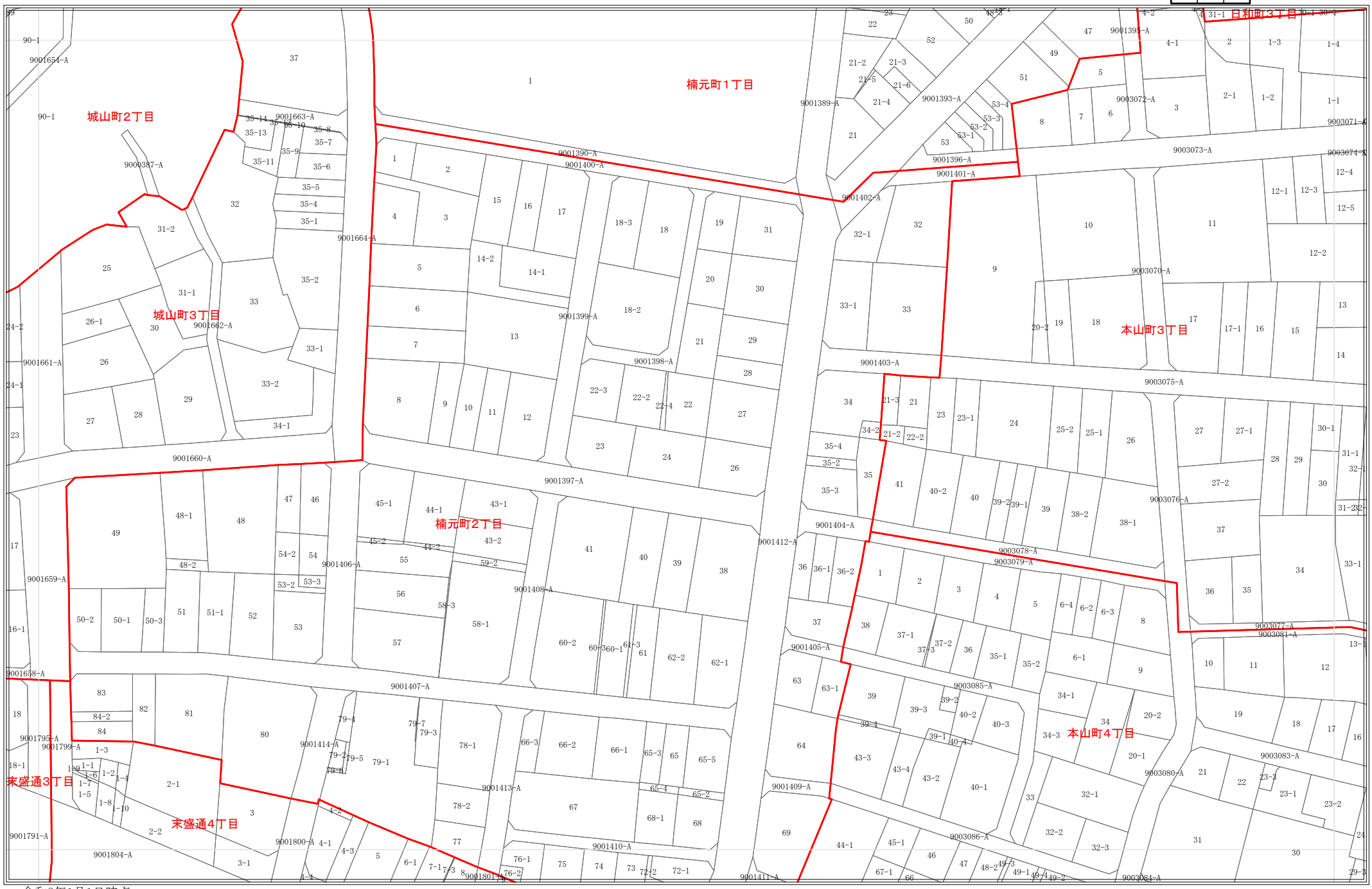

令和8年1月1日時点
・この図面は課税のために作成した図面です。権利関係等の根拠になるものではありません。
・無地番については、Nまたは名古屋市の内部管理番号（例：9876543-A)が表示されている場合があります。

0 25 50 100 メートル

1:1,200

1916

地番参考図

1853	1854	1855
1915	1916	1917
1977	1978	1979

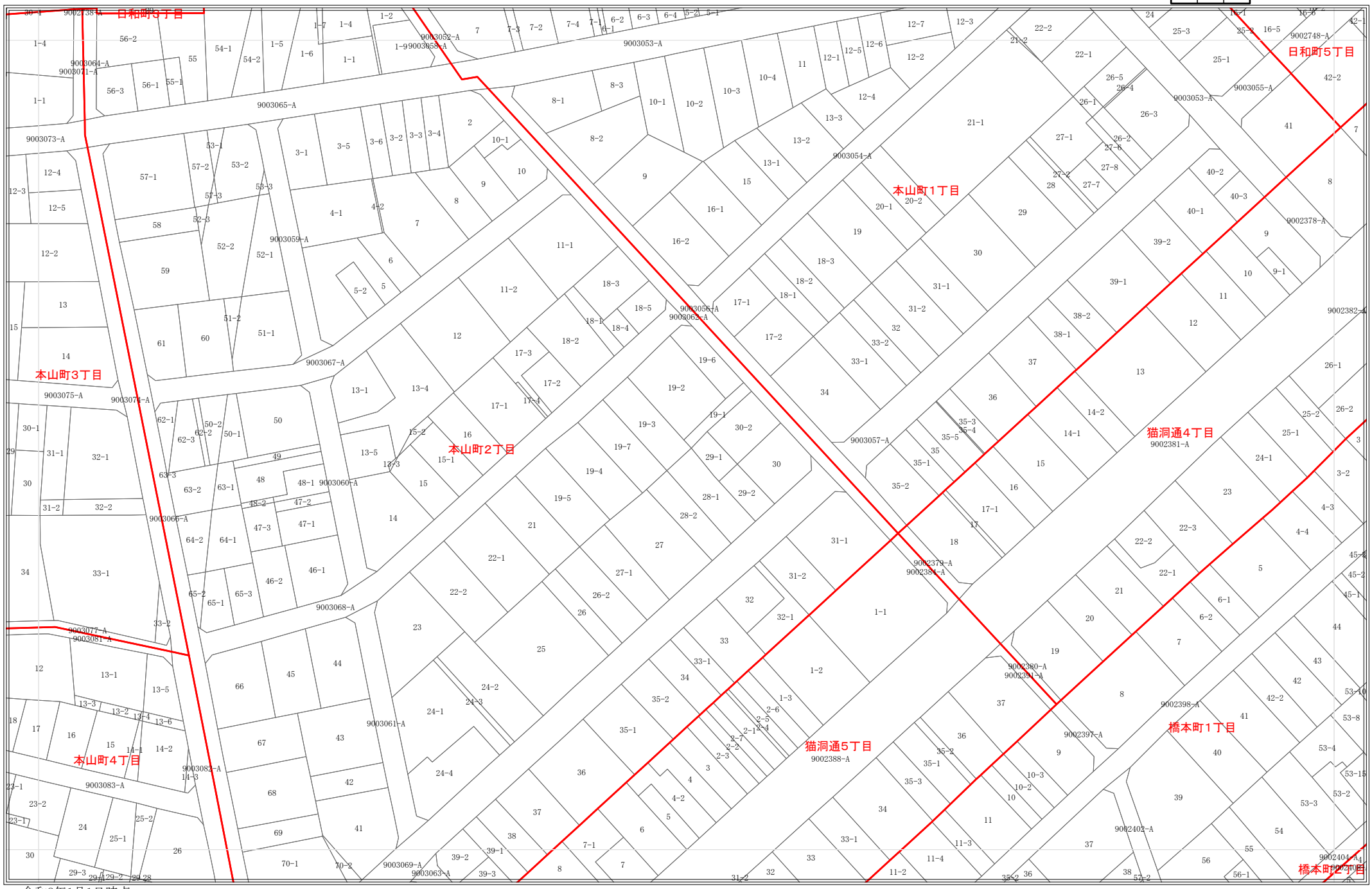

令和8年1月1日時点
・この図面は課税のために作成した図面です。権利関係等の根拠になるものではありません。
・無地番については、Nまたは名古屋市の内部管理番号（例：9876543-A)が表示されている場合があります。

0 25 50 100 メートル

1:1,200

1917

地番参考図

1854	1855	1856
1916	1917	1918
1978	1979	1980

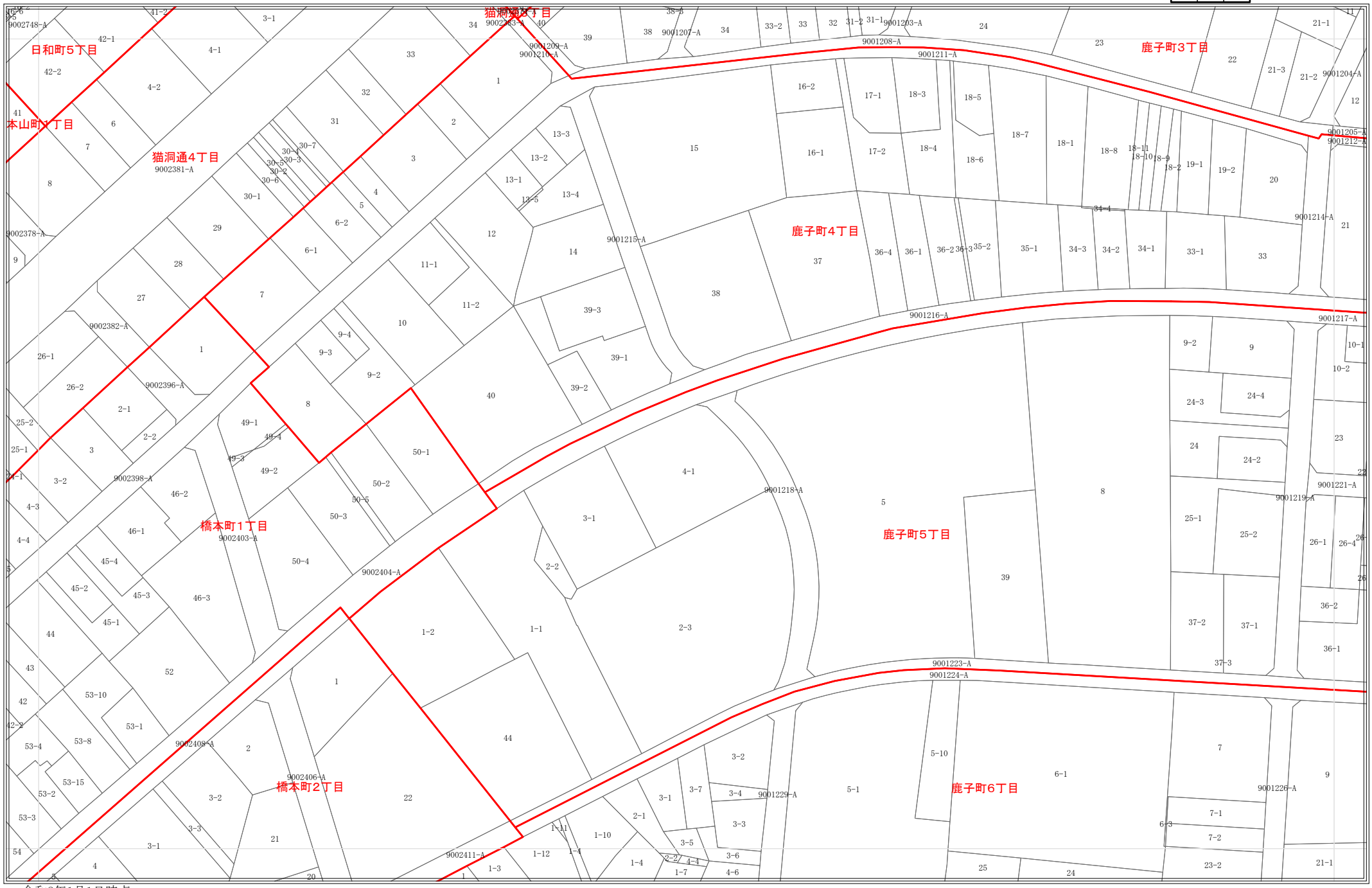

令和8年1月1日時点
・この図面は課税のために作成した図面です。権利関係等の根拠になるものではありません。
・無地番については、Nまたは名古屋市の内部管理番号（例：9876543-A)が表示されている場合があります。

0 25 50 100 メートル

1:1,200

1918

地番参考図

1855	1856	1857
1917	1918	1919
1979	1980	1981

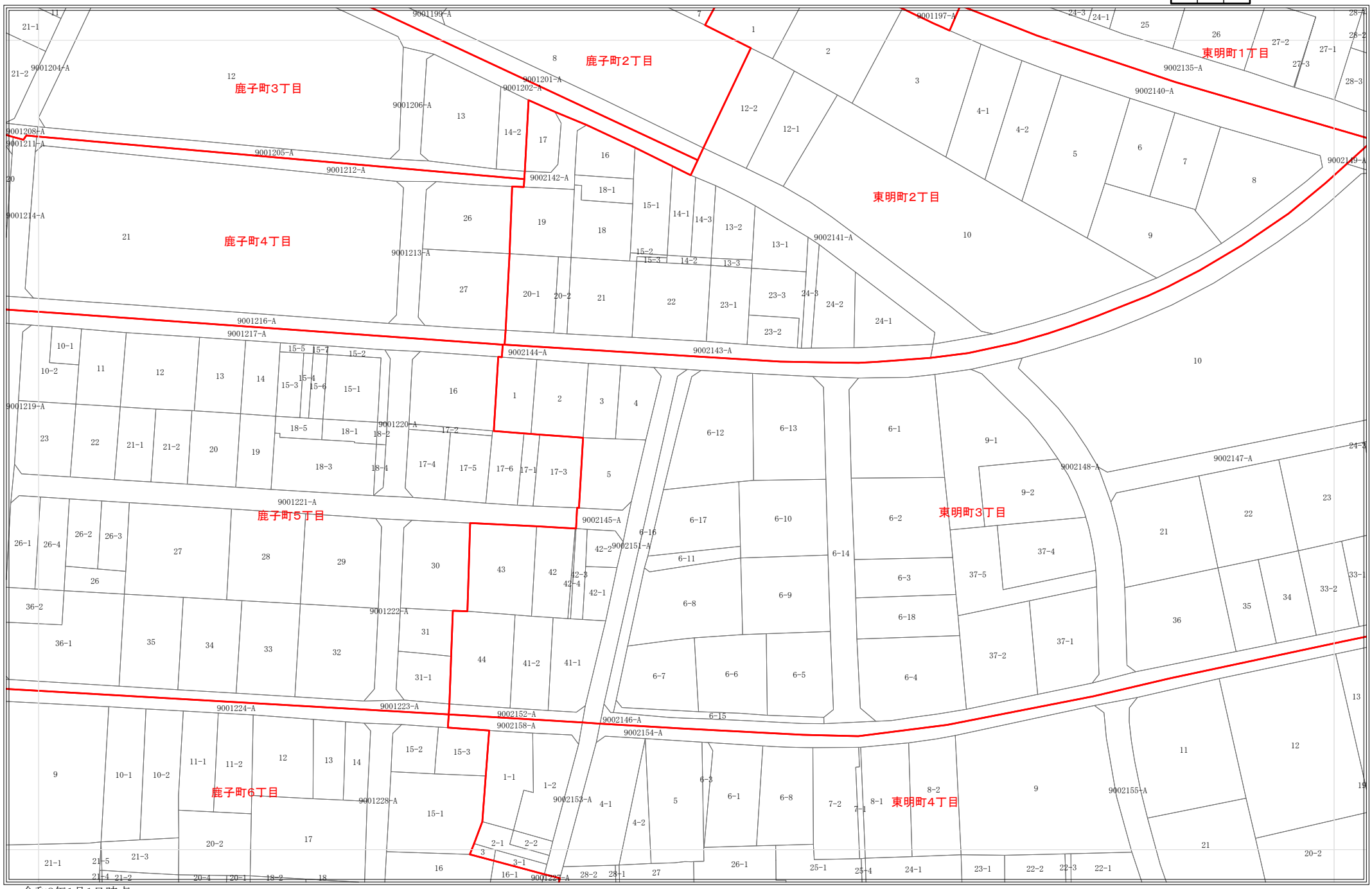

令和8年1月1日時点
・この図面は課税のために作成した図面です。権利関係等の根拠になるものではありません。
・無地番については、Nまたは名古屋市の内部管理番号（例：9876543-A)が表示されている場合があります。

0 25 50 100 メートル

1:1,200

1919

地番参考図

1856	1857	1858
1918	1919	1920
1980	1981	1982

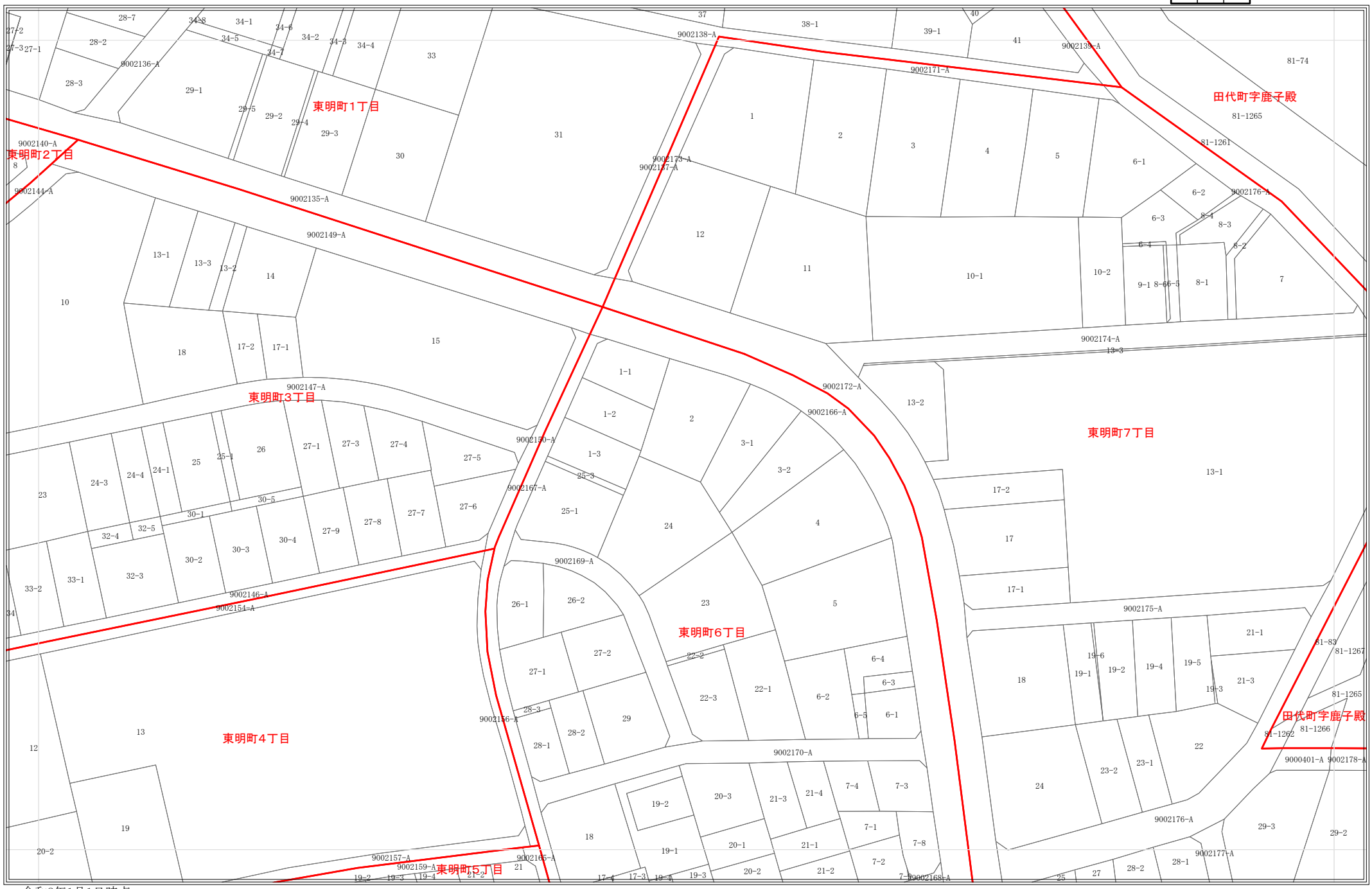

令和8年1月1日時点
・この図面は課税のために作成した図面です。権利関係等の根拠になるものではありません。
・無地番については、Nまたは名古屋市の内部管理番号（例：9876543-A)が表示されている場合があります。

0 25 50 100 メートル

1:1,200

1920

地番参考図

1857	1858	1859
1919	1920	1921
1981	1982	1983

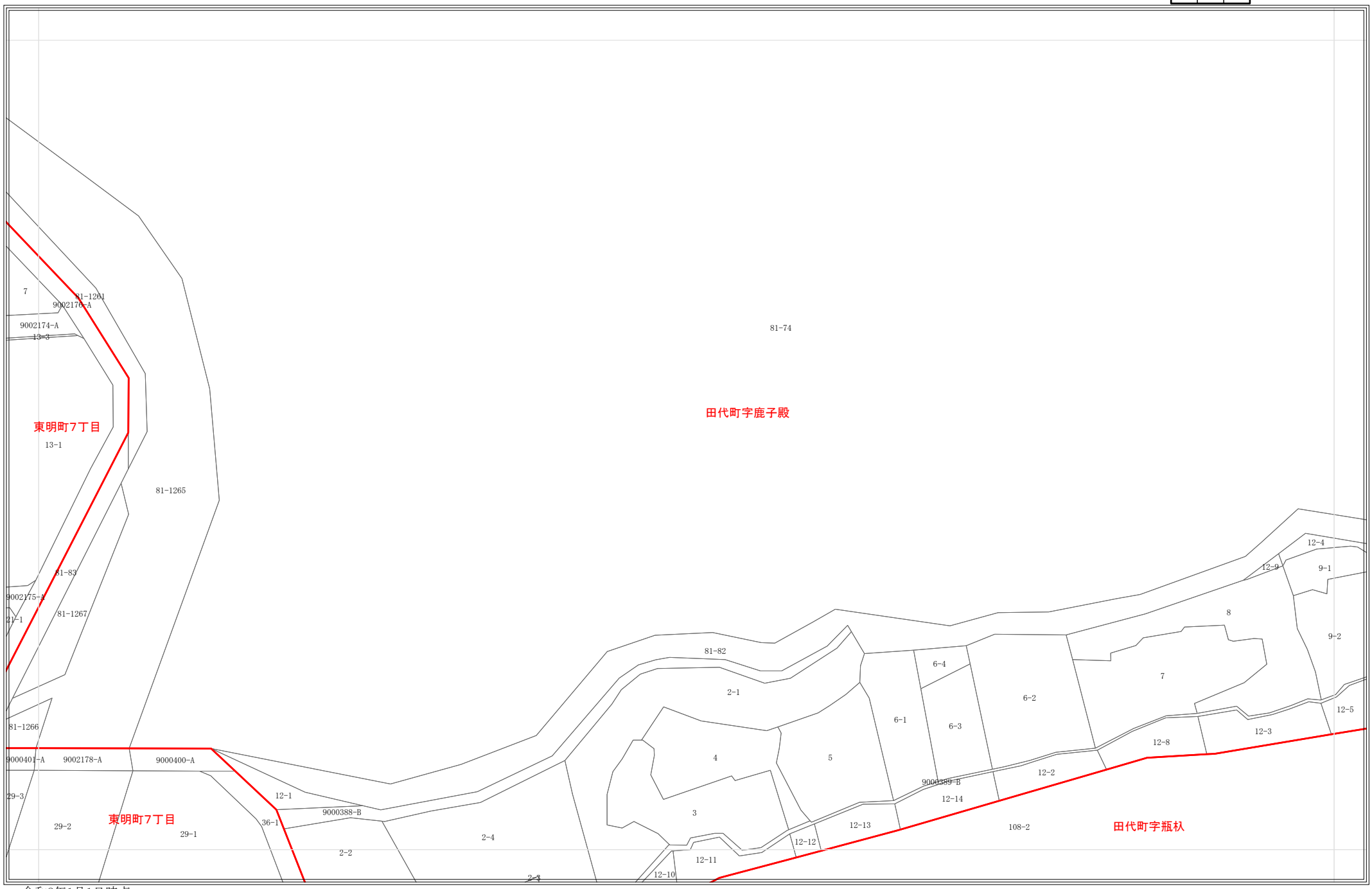

令和8年1月1日時点
・この図面は課税のために作成した図面です。権利関係等の根拠になるものではありません。
・無地番については、Nまたは名古屋市の内部管理番号（例：9876543-A)が表示されている場合があります。

0 25 50 100 メートル

1:1,200

1921

地番参考図

1858	1859	1860
1920	1921	1922
1982	1983	1984

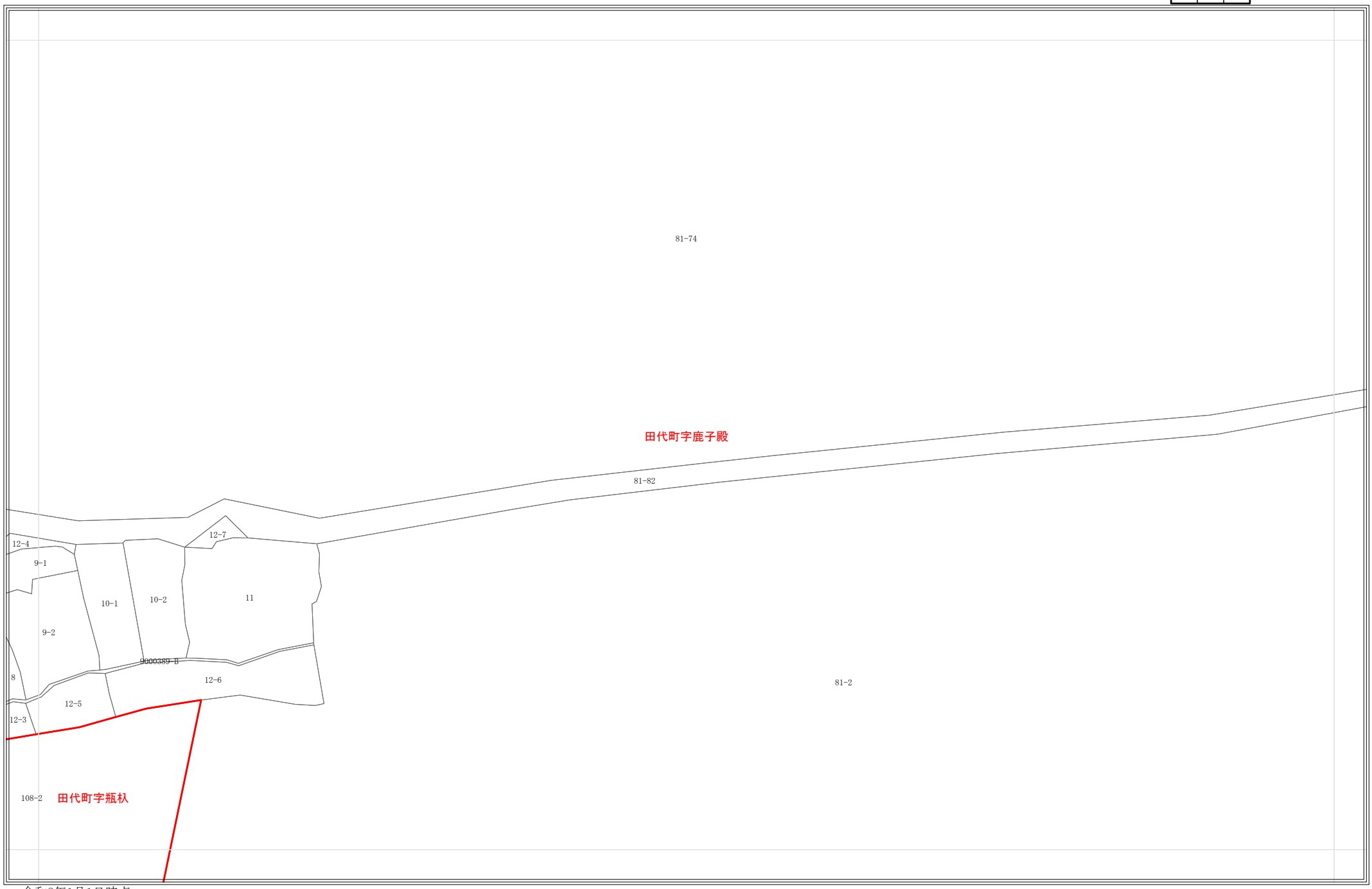

令和8年1月1日時点
・この図面は課税のために作成した図面です。権利関係等の根拠になるものではありません。
・無地番については、Nまたは名古屋市の内部管理番号（例：9876543-A)が表示されている場合があります。

0 25 50 100 メートル

1:1,200

1922

地番参考図

1859	1860	1861
1921	1922	1923
1983	1984	1985

令和8年1月1日時点
・この図面は課税のために作成した図面です。権利関係等の根拠になるものではありません。
・無地番については、Nまたは名古屋市の内部管理番号（例：9876543-A)が表示されている場合があります。

0 25 50 100 メートル

1:1,200

1923

地番参考図

1860	1861	1862
1922	1923	1924
1984	1985	1986

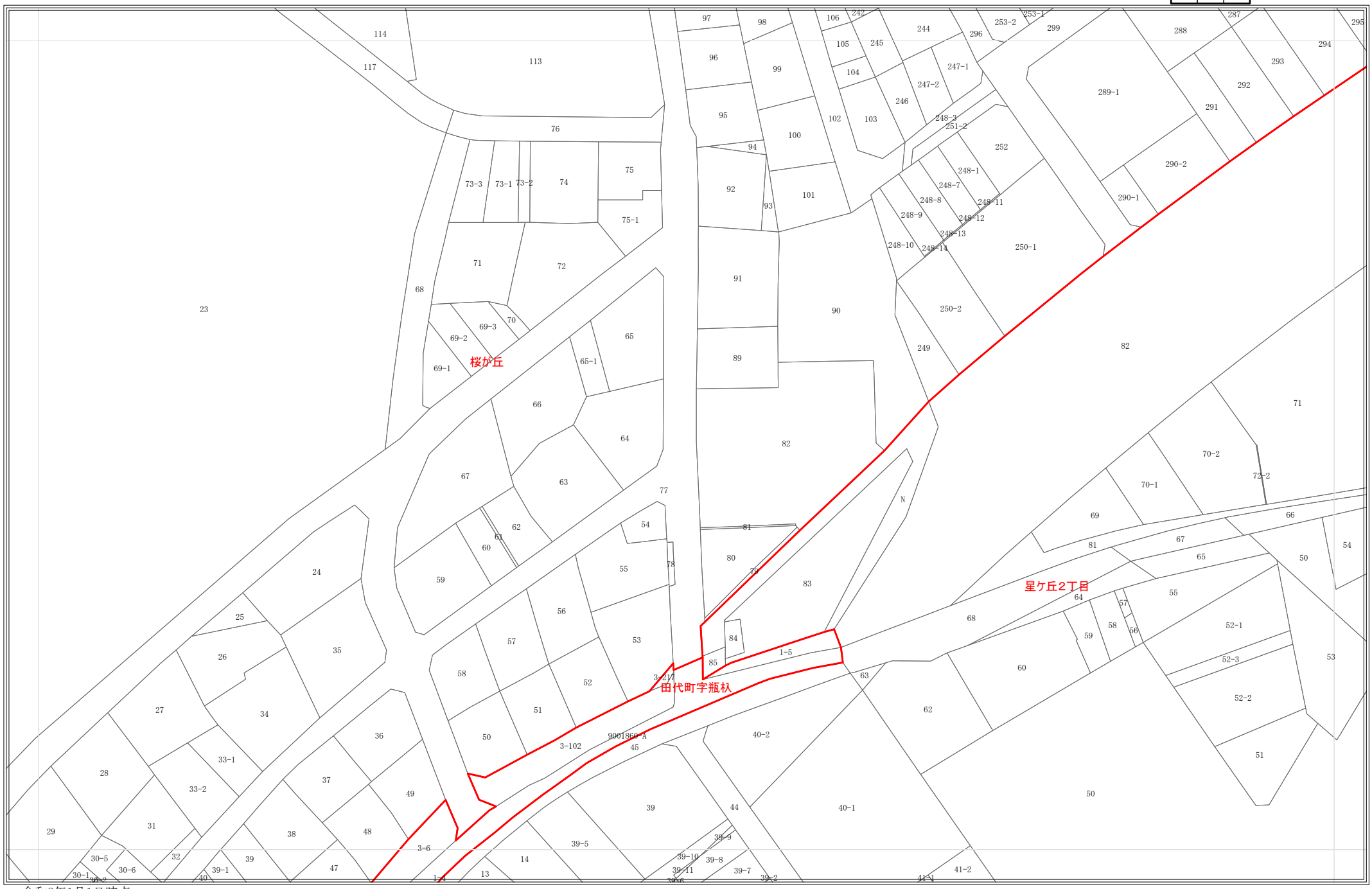

令和8年1月1日時点
・この図面は課税のために作成した図面です。権利関係等の根拠になるものではありません。
・無地番については、Nまたは名古屋市の内部管理番号（例：9876543-A)が表示されている場合があります。

0 25 50 100 メートル

1:1,200

1924

地番参考図

1861	1862	1863
1923	1924	1925
1985	1986	1987

令和8年1月1日時点
・この図面は課税のために作成した図面です。権利関係等の根拠になるものではありません。
・無地番については、Nまたは名古屋市の内部管理番号（例：9876543-A)が表示されている場合があります。

0 25 50 100 メートル

1:1,200

1966

地番参考図

1903	1904	1905
1965	1966	1967
2027	2028	2029

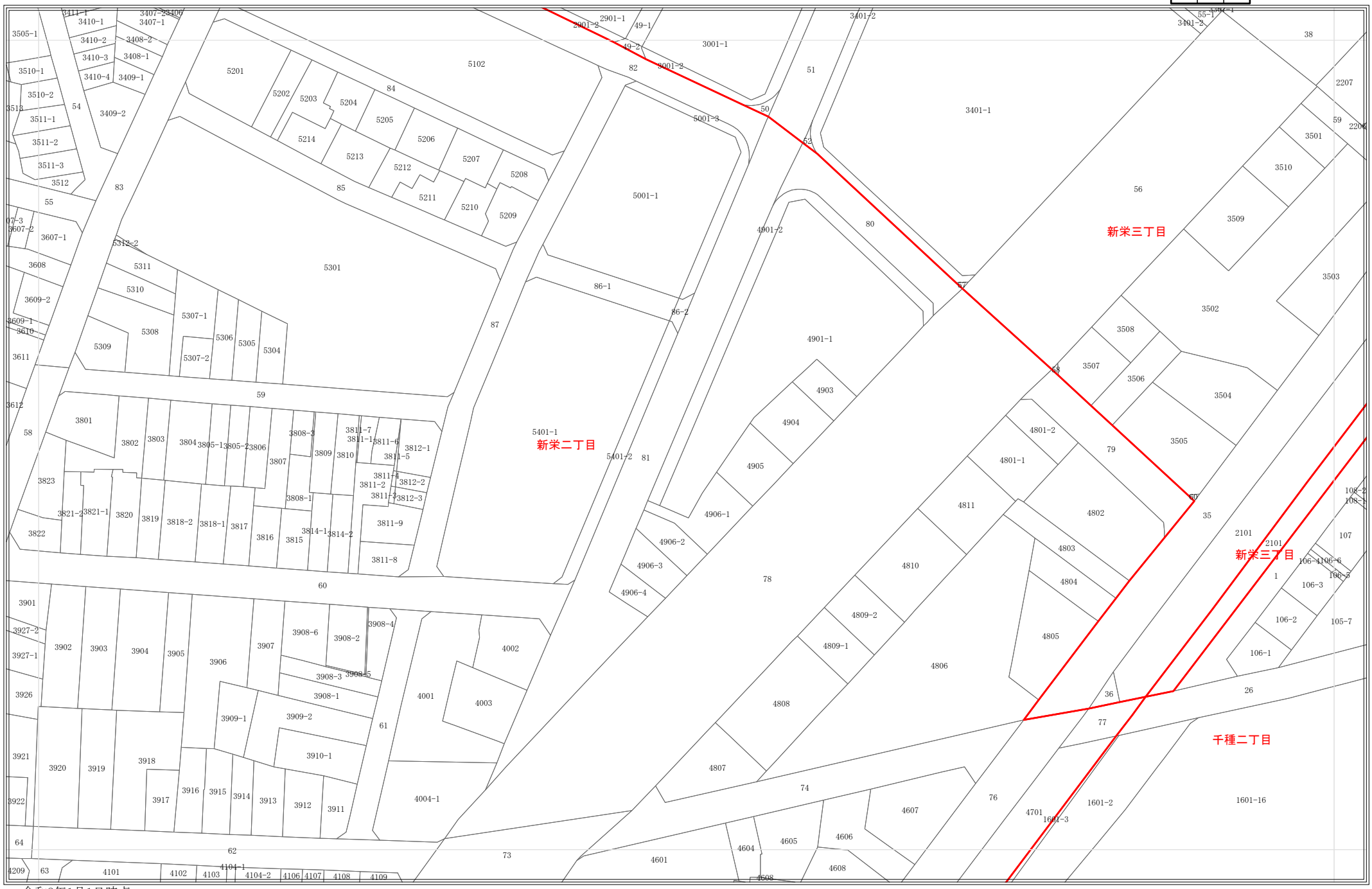

令和8年1月1日時点
・この図面は課税のために作成した図面です。権利関係等の根拠になるものではありません。
・無地番については、Nまたは名古屋市の内部管理番号（例：9876543-A)が表示されている場合があります。

0 25 50 100 メートル

1:1,200

1967

地番参考図

1904	1905	1906
1966	1967	1968
2028	2029	2030

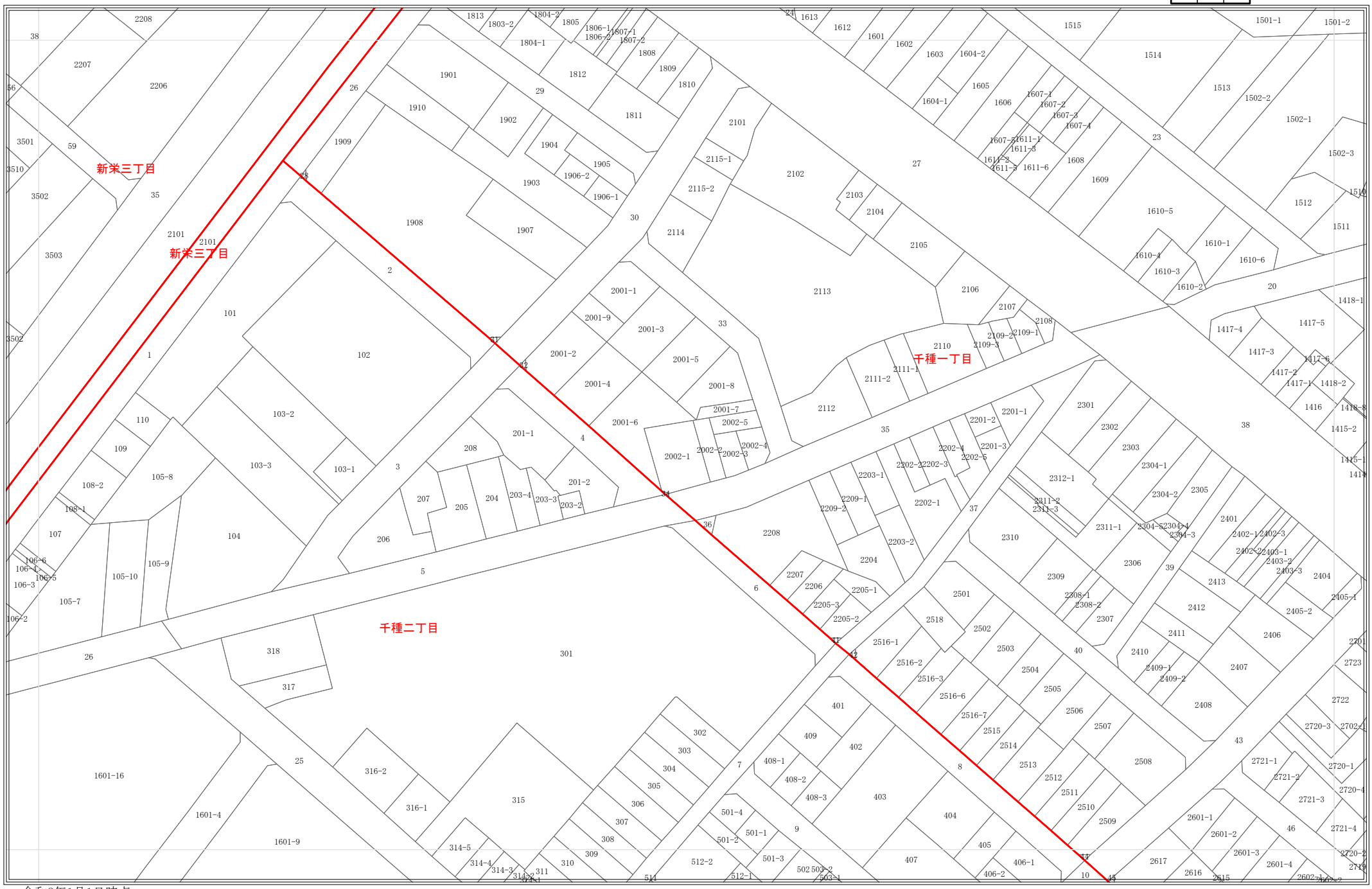

令和8年1月1日時点
・この図面は課税のために作成した図面です。権利関係等の根拠になるものではありません。
・無地番については、Nまたは名古屋市の内部管理番号（例：9876543-A)が表示されている場合があります。

0 25 50 100 メートル

1:1,200

1968

地番参考図

1905	1906	1907
1967	1968	1969
2029	2030	2031

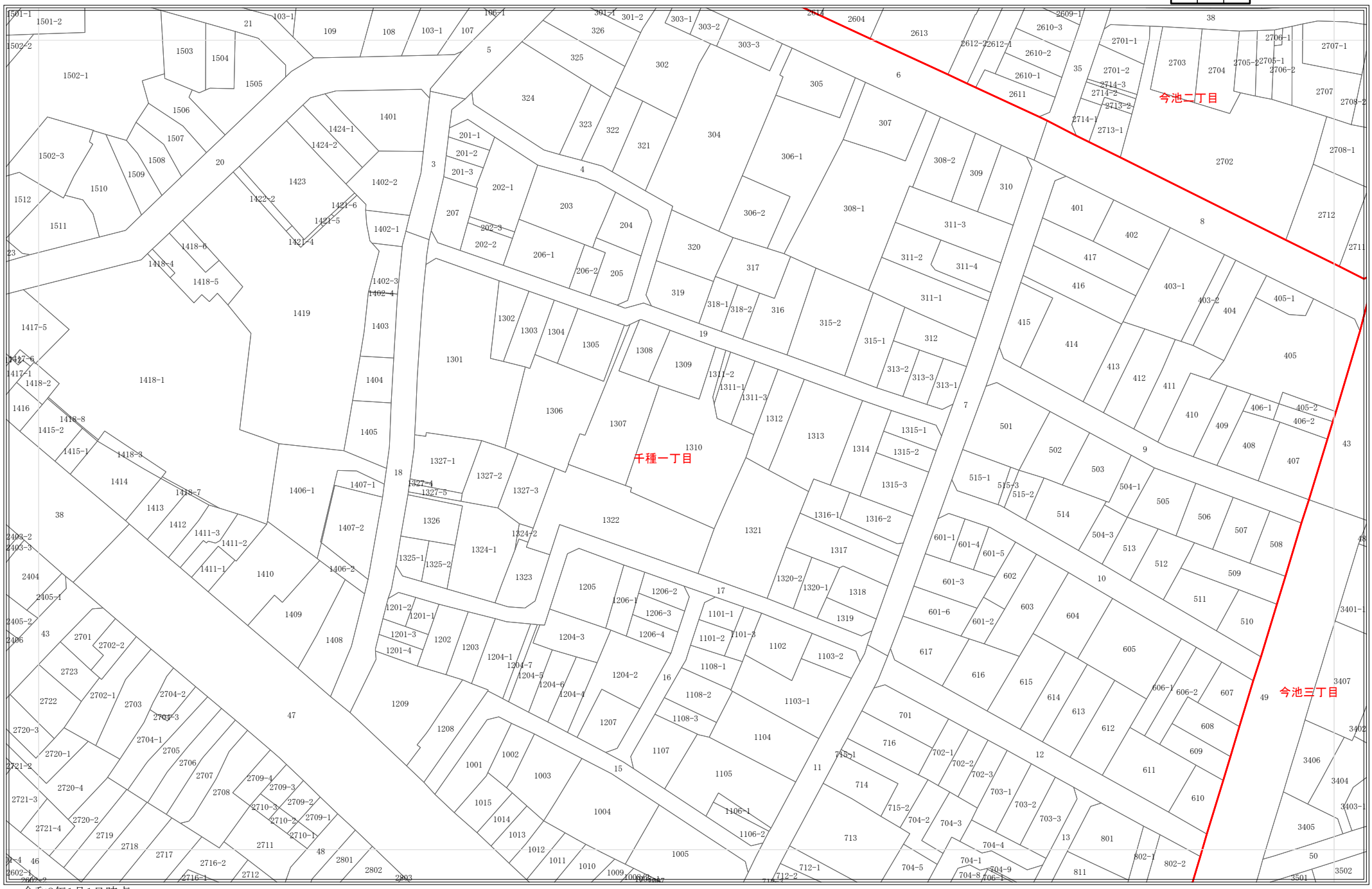

令和8年1月1日時点

・この図面は課税のために作成した図面です。権利関係等の根拠になるものではありません。

・無地番については、Nまたは名古屋市の内部管理番号（例：9876543-A)が表示されている場合があります。

0 25 50 100 メートル

1:1,200

1969

地番参考図

1906	1907	1908
1968	1969	1970
2030	2031	2032

令和8年1月1日時点
・この図面は課税のために作成した図面です。権利関係等の根拠になるものではありません。
・無地番については、Nまたは名古屋市の内部管理番号（例：9876543-A)が表示されている場合があります。

0 25 50 100 メートル

1:1,200

1970

地番参考図

1907	1908	1909
1969	1970	1971
2031	2032	2033

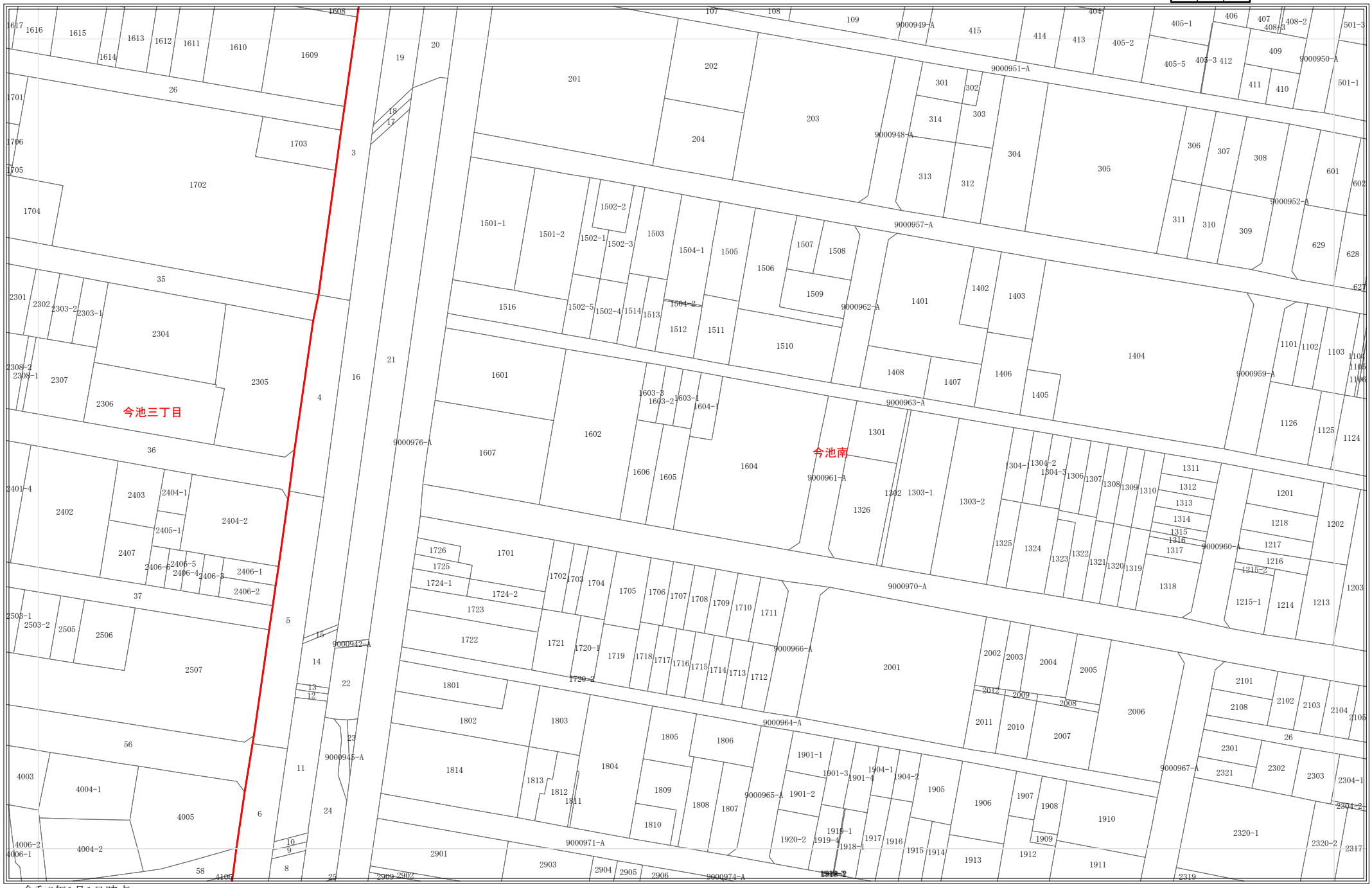

令和8年1月1日時点
・この図面は課税のために作成した図面です。権利関係等の根拠になるものではありません。
・無地番については、Nまたは名古屋市の内部管理番号（例：9876543-A)が表示されている場合があります。

0 25 50 100 メートル

1:1,200

1971

地番参考図

1908	1909	1910
1970	1971	1972
2032	2033	2034

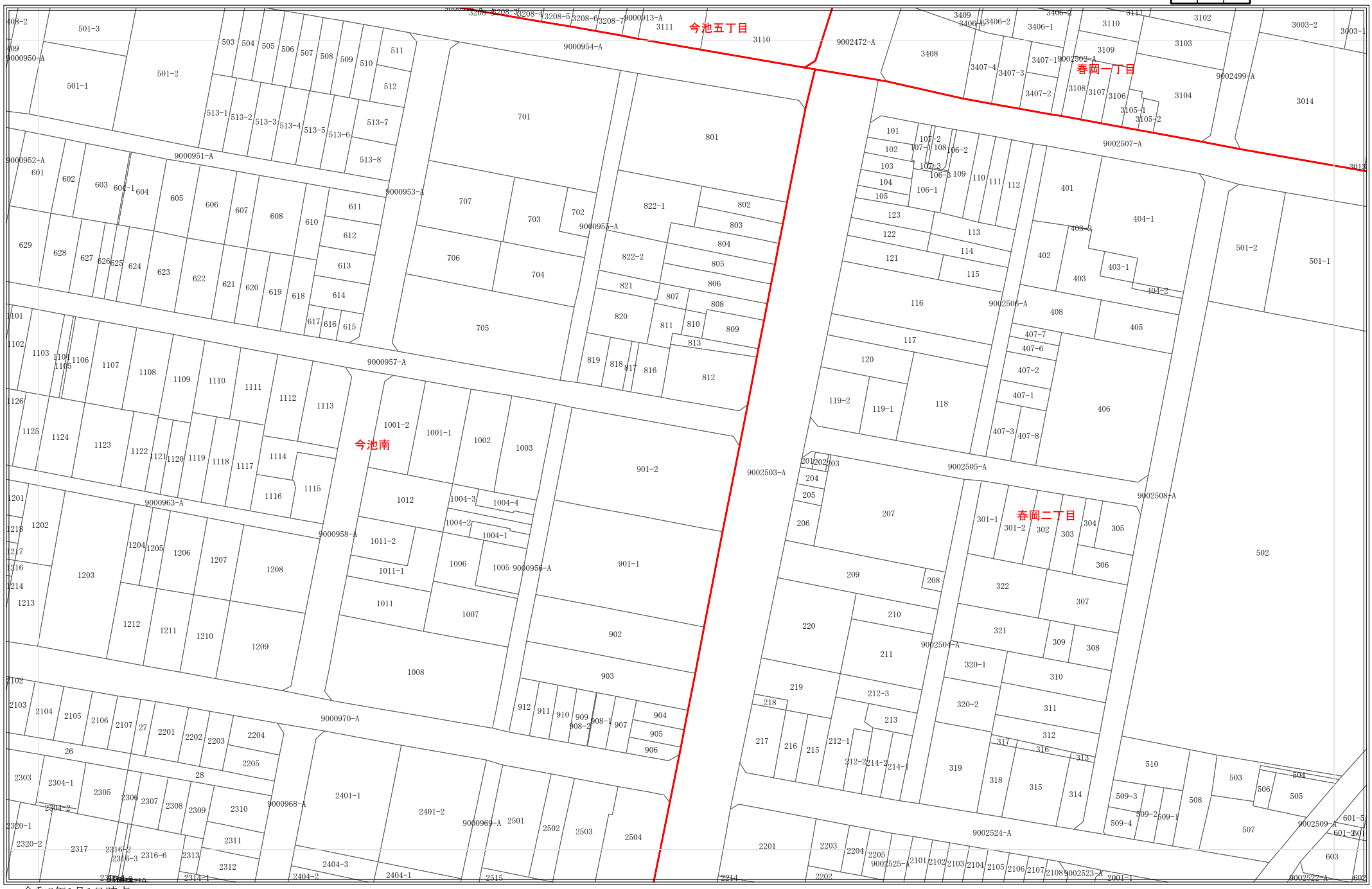

令和8年1月1日時点
・この図面は課税のために作成した図面です。権利関係等の根拠になるものではありません。
・無地番については、Nまたは名古屋市の内部管理番号（例：9876543-A)が表示されている場合があります。

0 25 50 100 メートル

1:1,200

1972

地番参考図

1909	1910	1911
1971	1972	1973
2033	2034	2035

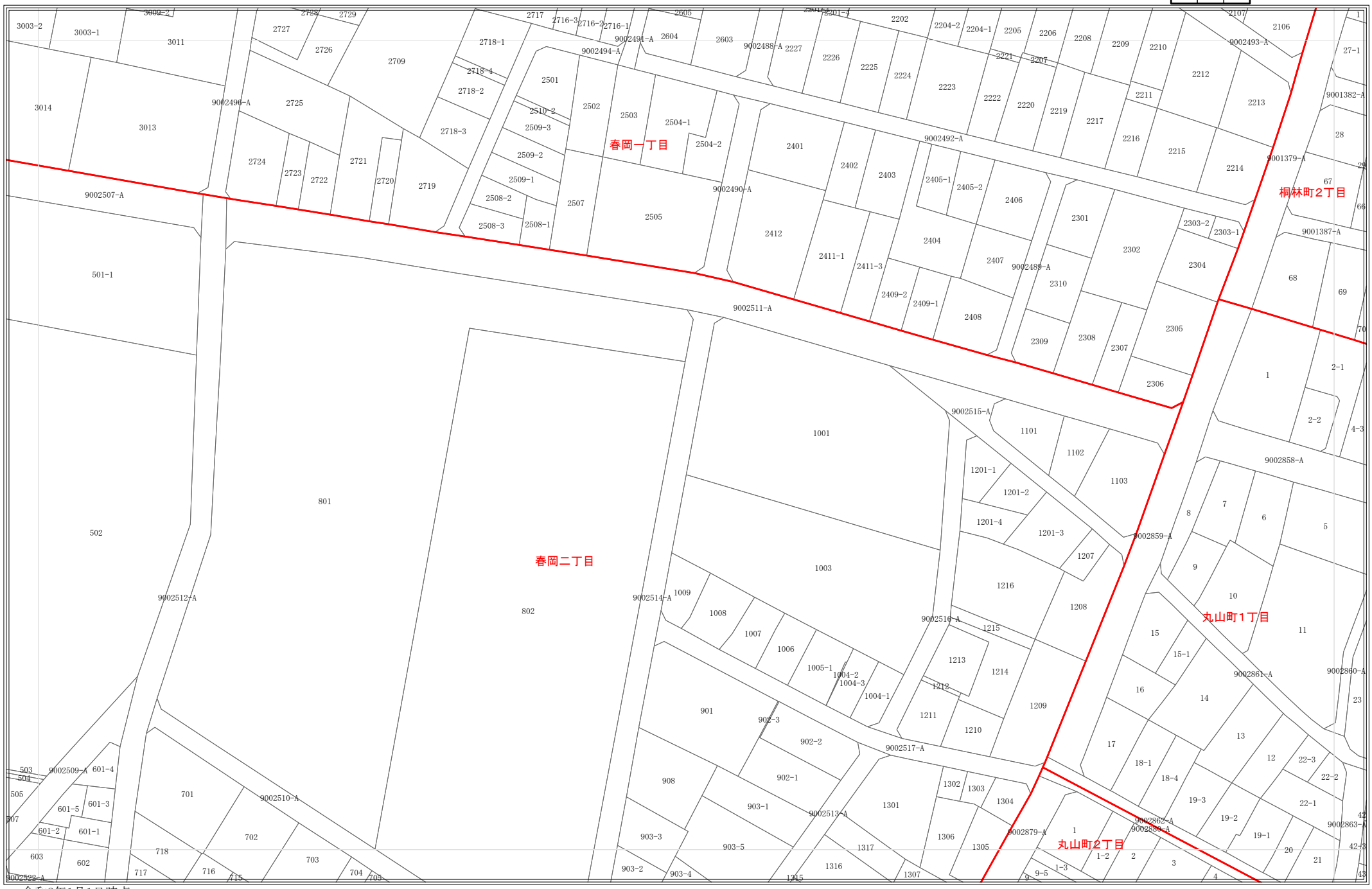

令和8年1月1日時点
・この図面は課税のために作成した図面です。権利関係等の根拠になるものではありません。
・無地番については、Nまたは名古屋市の内部管理番号（例：9876543-A)が表示されている場合があります。

0 25 50 100 メートル

1:1,200

1973

地番参考図

1910	1911	1912
1972	1973	1974
2034	2035	2036

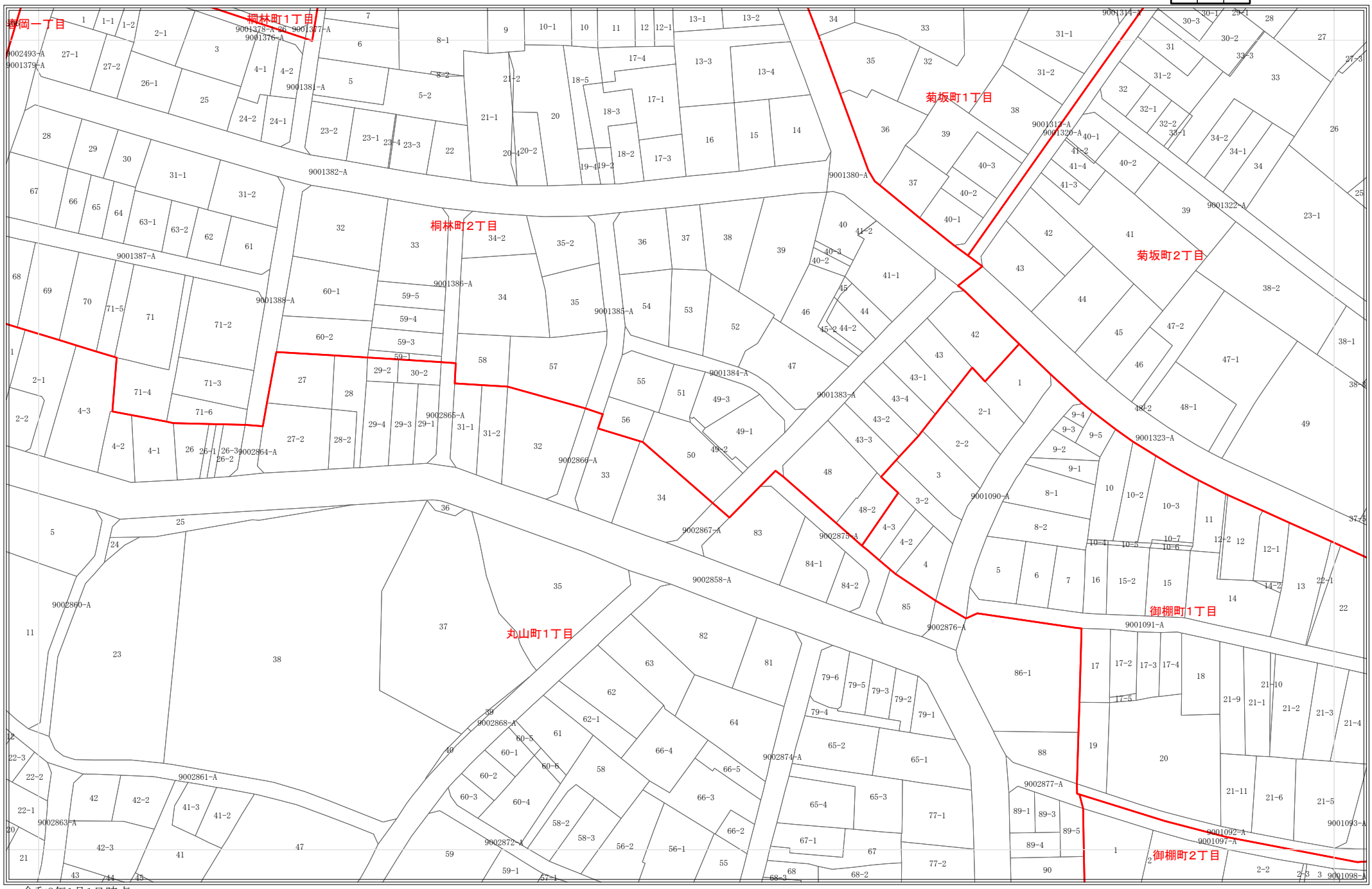

令和8年1月1日時点
・この図面は課税のために作成した図面です。権利関係等の根拠になるものではありません。
・無地番については、Nまたは名古屋市の内部管理番号（例：9876543-A)が表示されている場合があります。

0 25 50 100 メートル

1:1,200

1974

地番参考図

1911	1912	1913
1973	1974	1975
2035	2036	2037

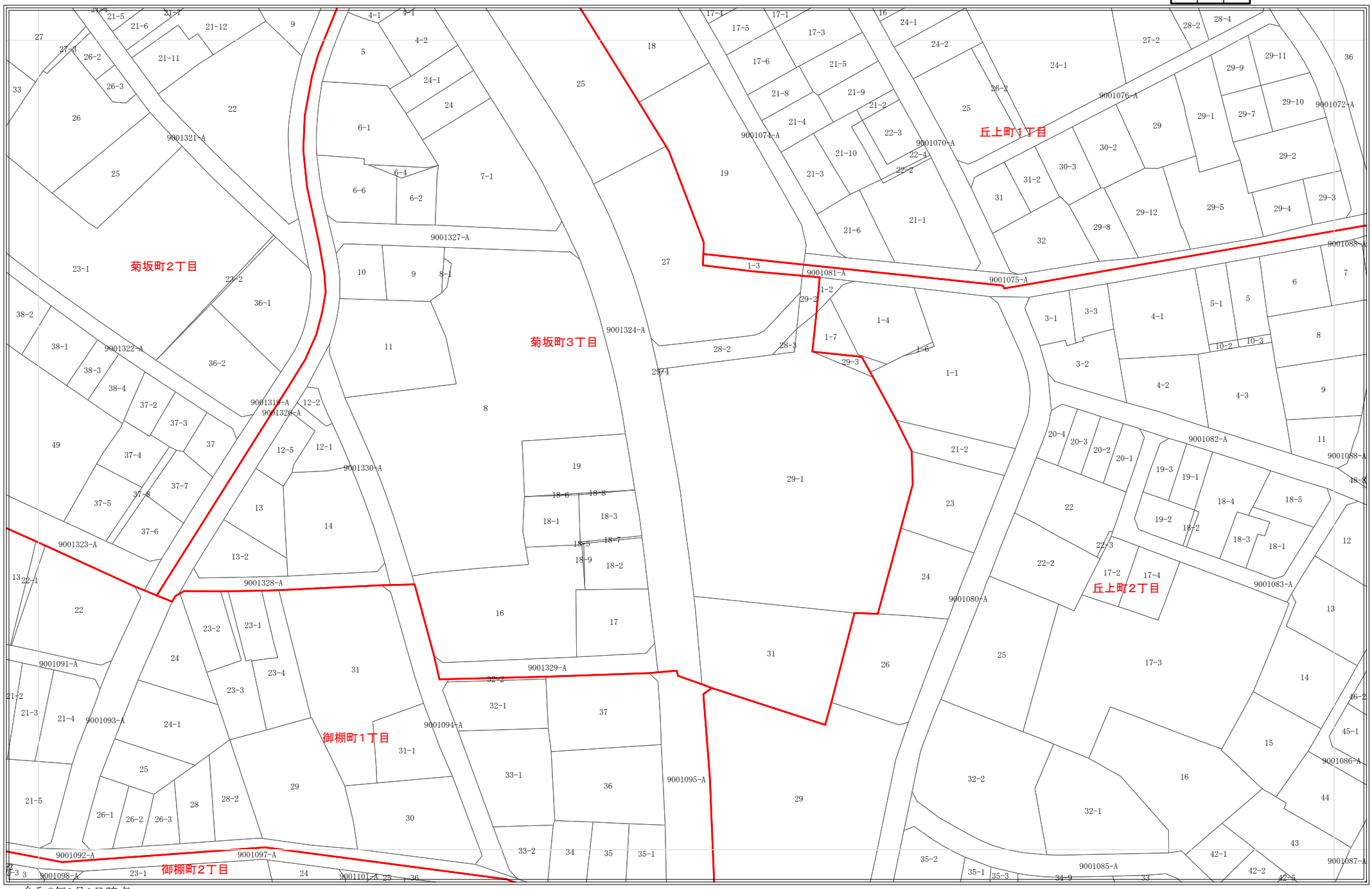

令和8年1月1日時点
・この図面は課税のために作成した図面です。権利関係等の根拠になるものではありません。
・無地番については、Nまたは名古屋市の内部管理番号（例：9876543-A)が表示されている場合があります。

0 25 50 100 メートル

1:1,200

1975

地番参考図

1912	1913	1914
1974	1975	1976
2036	2037	2038

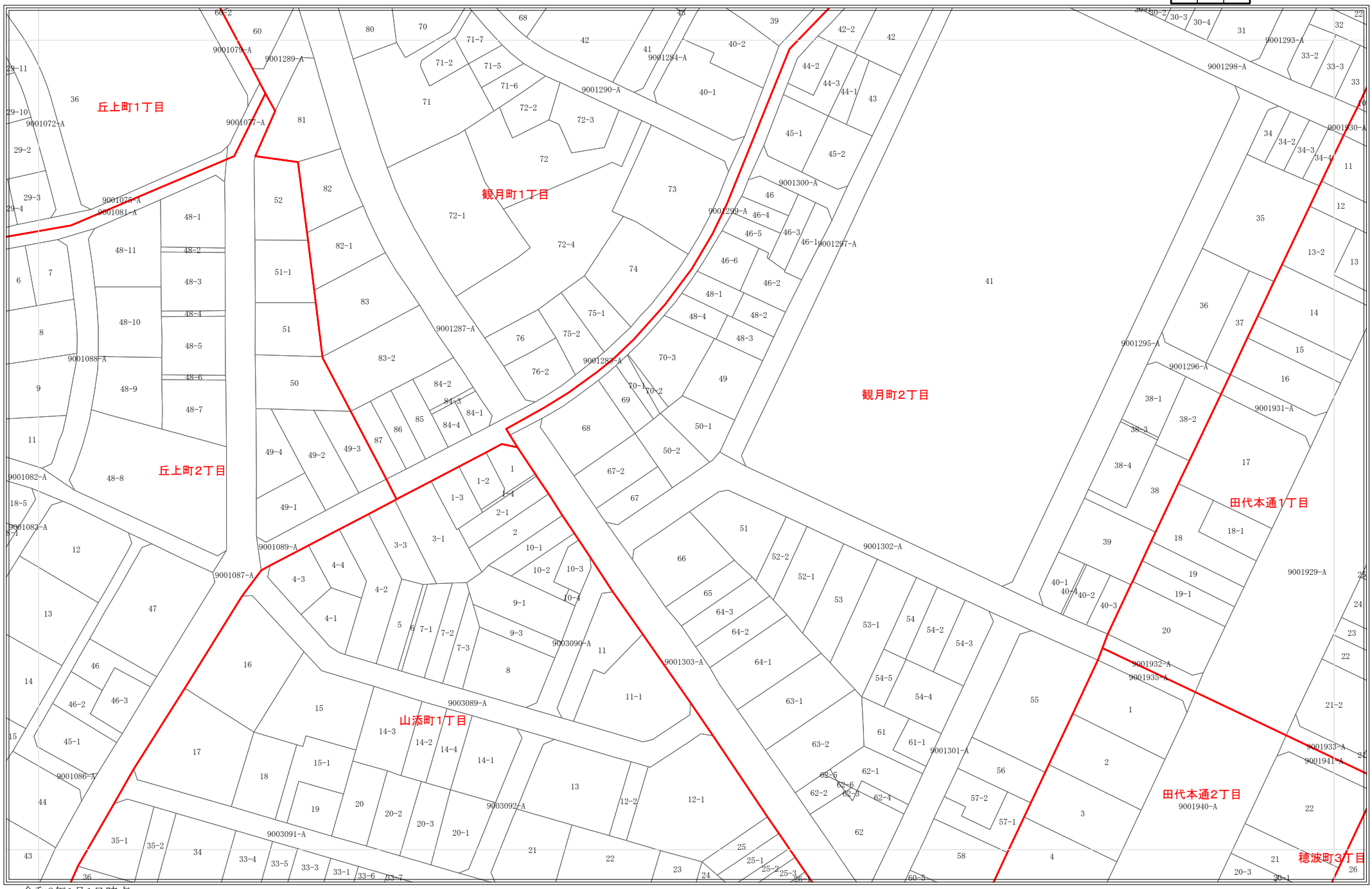

令和8年1月1日時点
・この図面は課税のために作成した図面です。権利関係等の根拠になるものではありません。
・無地番については、Nまたは名古屋市の内部管理番号（例：9876543-A)が表示されている場合があります。

0 25 50 100 メートル

1:1,200

1976

地番参考図

1913	1914	1915
1975	1976	1977
2037	2038	2039

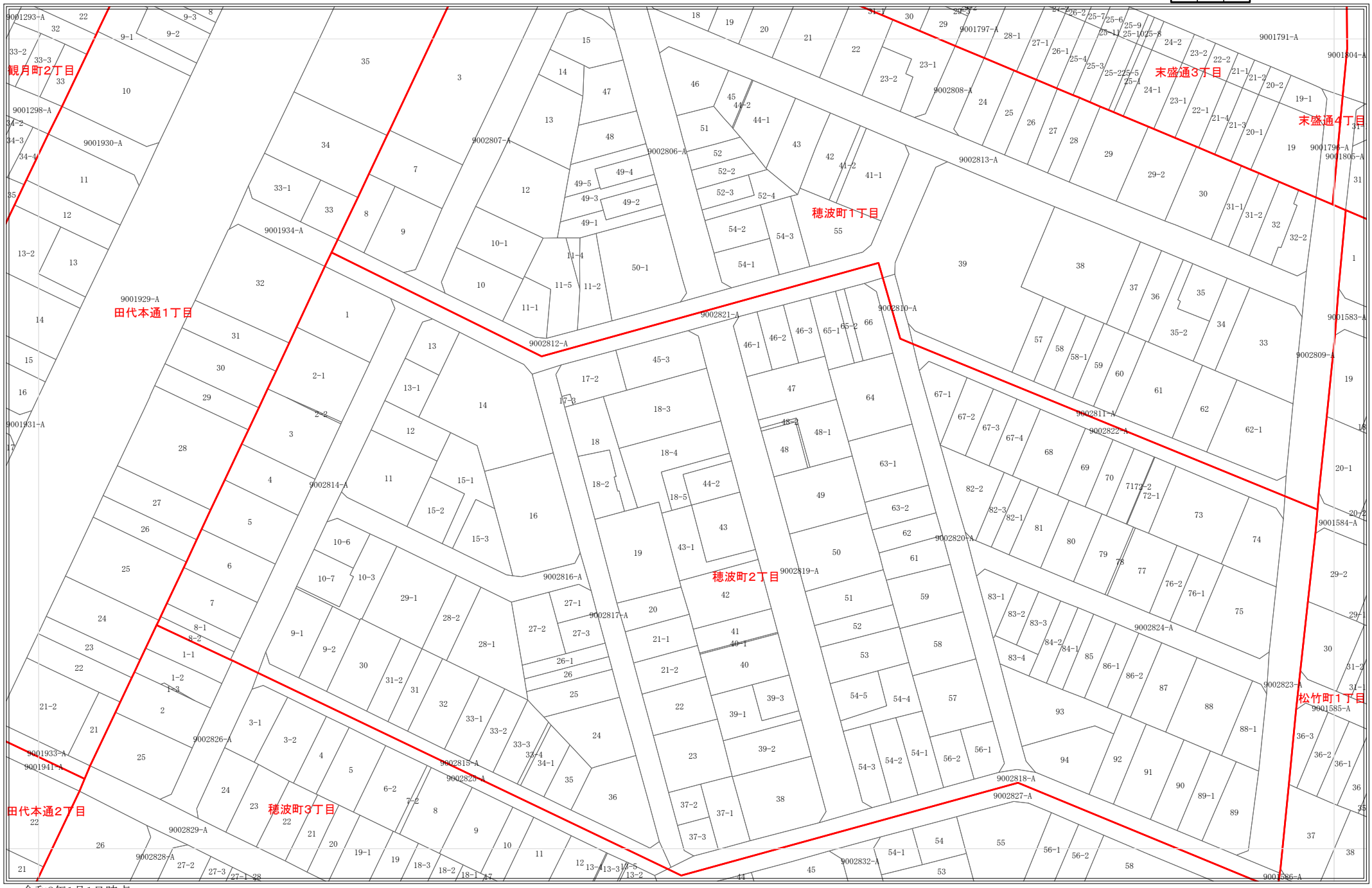

令和8年1月1日時点
・この図面は課税のために作成した図面です。権利関係等の根拠になるものではありません。
・無地番については、Nまたは名古屋市の内部管理番号（例：9876543-A)が表示されている場合があります。

0 25 50 100 メートル

1:1,200

1977

地番参考図

1914	1915	1916
1976	1977	1978
2038	2039	2040

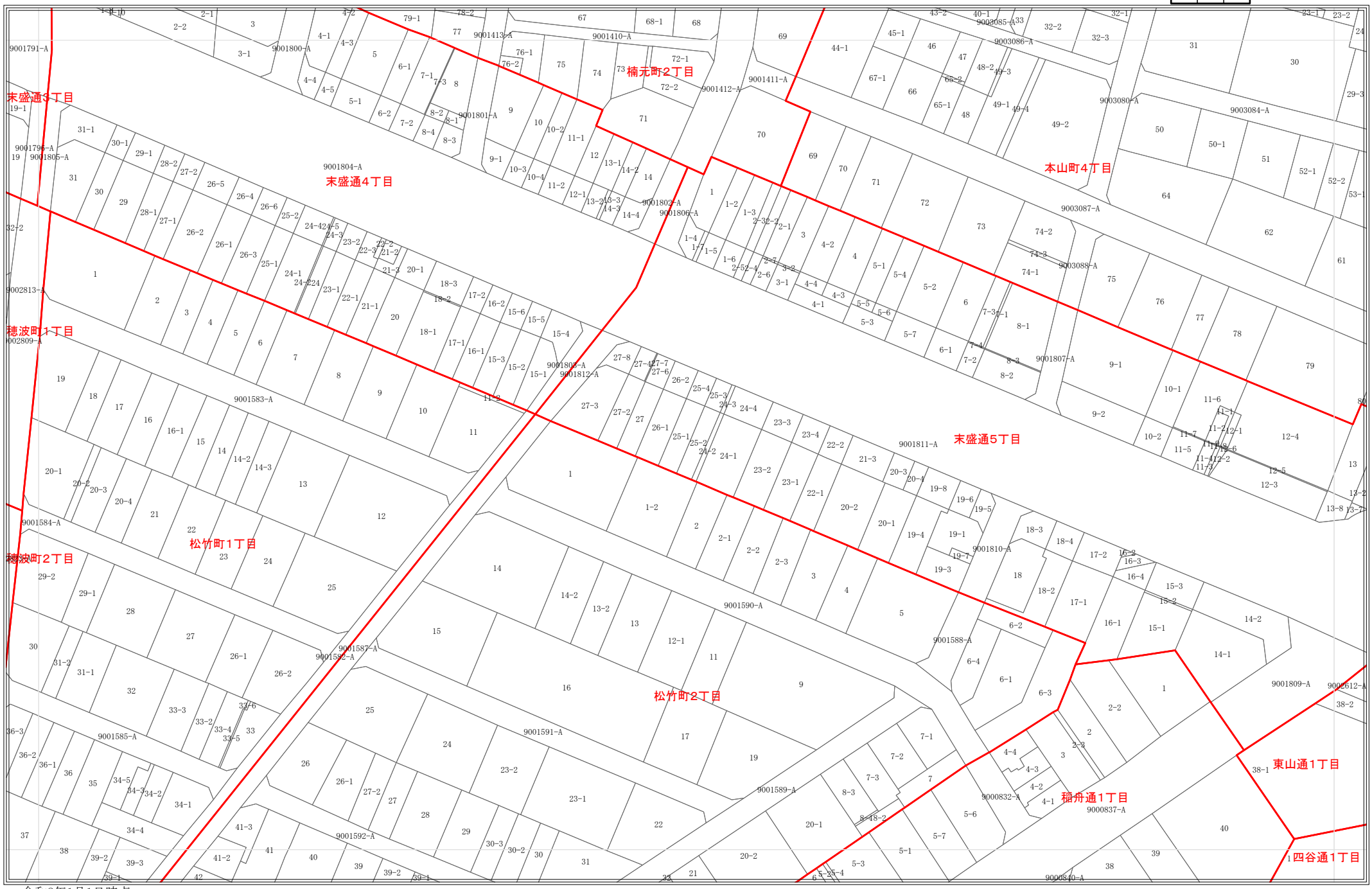

令和8年1月1日時点
・この図面は課税のために作成した図面です。権利関係等の根拠になるものではありません。
・無地番については、Nまたは名古屋市の内部管理番号（例：9876543-A)が表示されている場合があります。

0 25 50 100 メートル

1:1,200

1978

地番参考図

1915	1916	1917
1977	1978	1979
2039	2040	2041

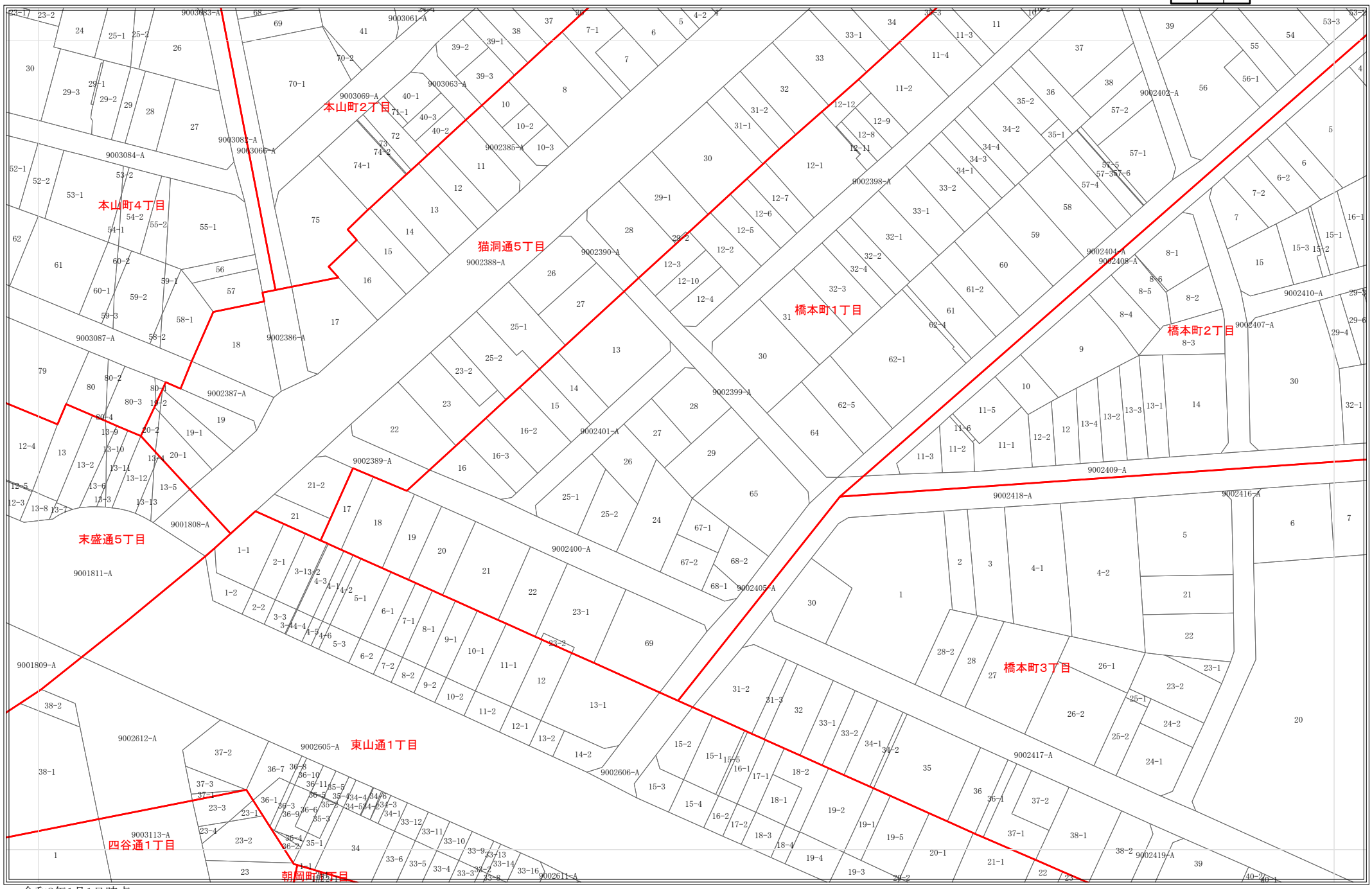

令和8年1月1日時点
・この図面は課税のために作成した図面です。権利関係等の根拠になるものではありません。
・無地番については、Nまたは名古屋市の内部管理番号（例：9876543-A)が表示されている場合があります。

0 25 50 100 メートル

1:1,200

1979

地番参考図

1916	1917	1918
1978	1979	1980
2040	2041	2042

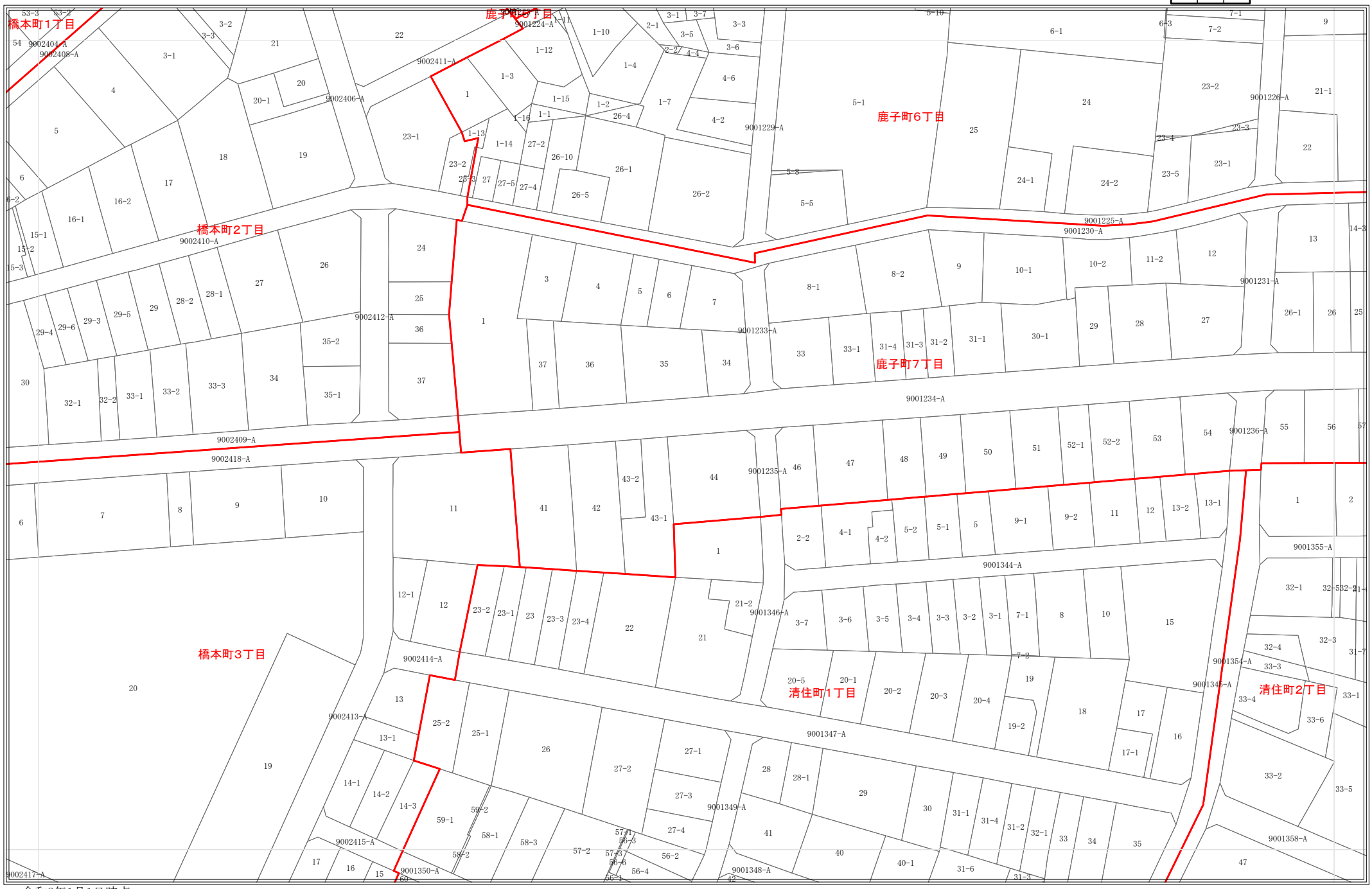

令和8年1月1日時点
・この図面は課税のために作成した図面です。権利関係等の根拠になるものではありません。
・無地番については、Nまたは名古屋市の内部管理番号（例：9876543-A)が表示されている場合があります。

0 25 50 100 メートル

1:1,200

1980

地番参考図

1917	1918	1919
1979	1980	1981
2041	2042	2043

令和8年1月1日時点
・この図面は課税のために作成した図面です。権利関係等の根拠になるものではありません。
・無地番については、Nまたは名古屋市の内部管理番号（例：9876543-A)が表示されている場合があります。

0 25 50 100 メートル

1:1,200

1981

地番参考図

1918	1919	1920
1980	1981	1982
2042	2043	2044

令和8年1月1日時点
・この図面は課税のために作成した図面です。権利関係等の根拠になるものではありません。
・無地番については、Nまたは名古屋市の内部管理番号（例：9876543-A)が表示されている場合があります。

0 25 50 100 メートル

1:1,200

1982

地番参考図

1919	1920	1921
1981	1982	1983
2043	2044	2045

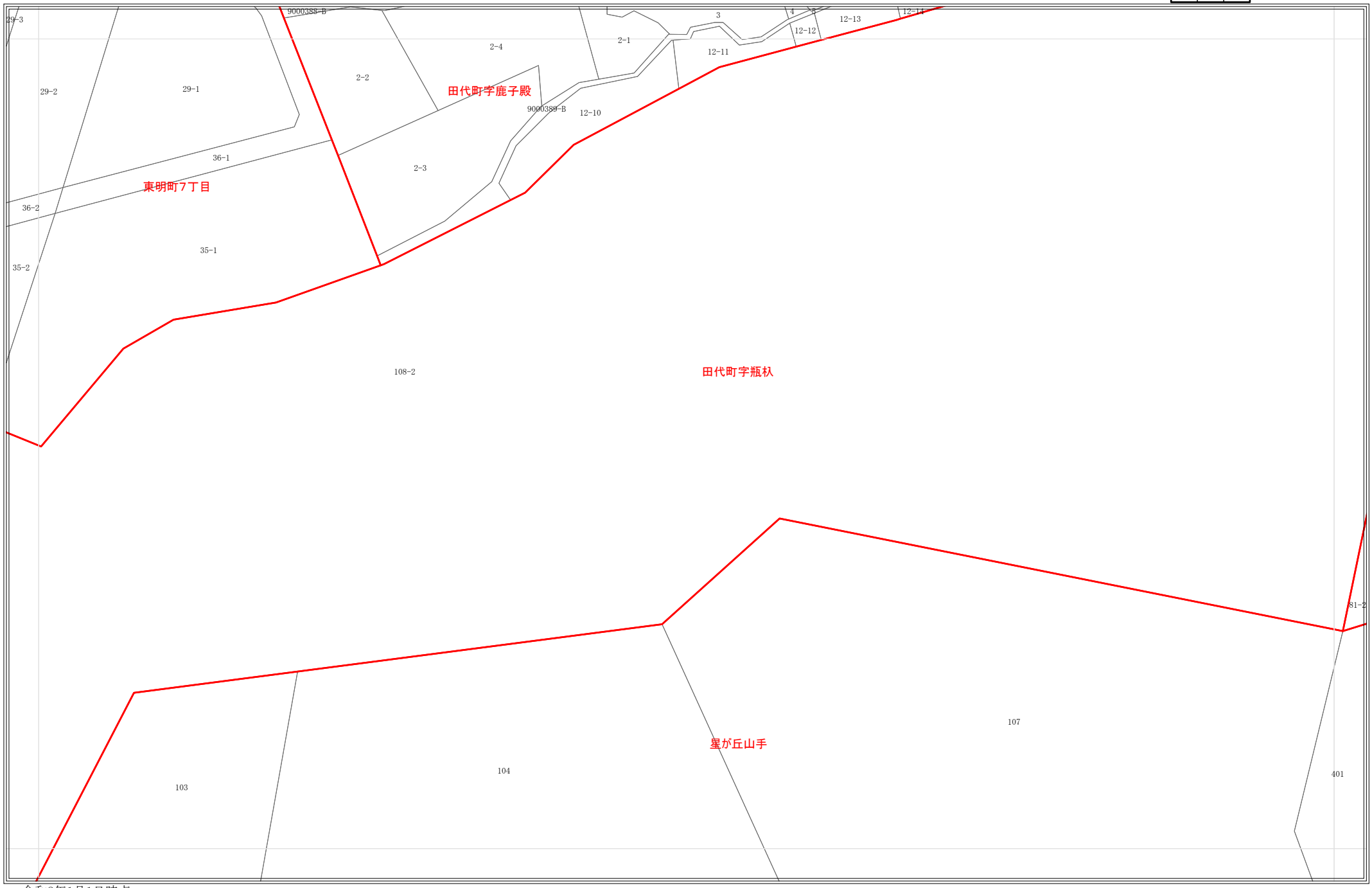

令和8年1月1日時点
・この図面は課税のために作成した図面です。権利関係等の根拠になるものではありません。
・無地番については、Nまたは名古屋市の内部管理番号（例：9876543-A)が表示されている場合があります。

0 25 50 100 メートル

1:1,200

1983

地番参考図

1920	1921	1922
1982	1983	1984
2044	2045	2046

令和8年1月1日時点
・この図面は課税のために作成した図面です。権利関係等の根拠になるものではありません。
・無地番については、Nまたは名古屋市の内部管理番号（例：9876543-A)が表示されている場合があります。

0 25 50 100 メートル

1:1,200

1984

地番参考図

1921	1922	1923
1983	1984	1985
2045	2046	2047

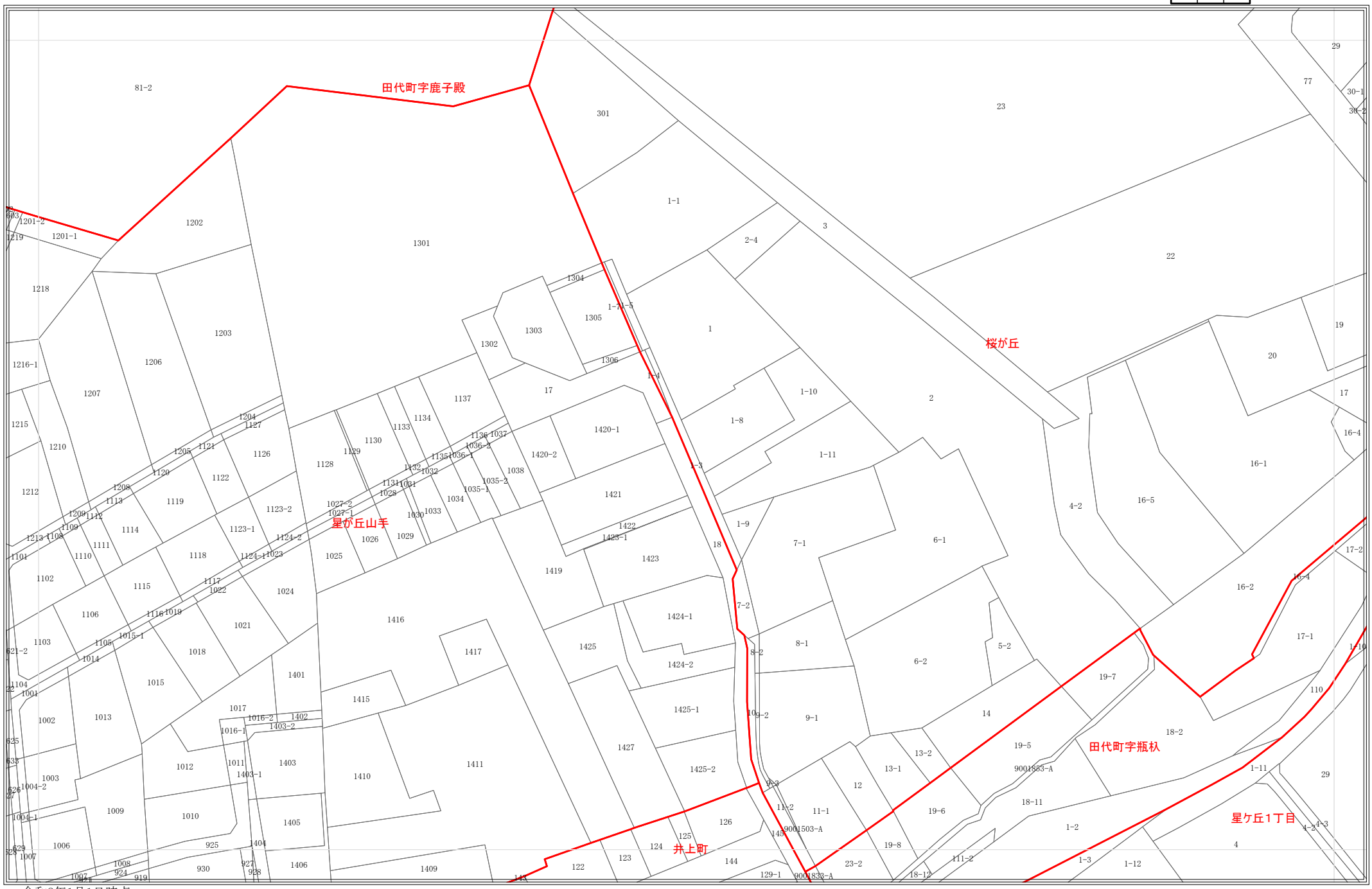

令和8年1月1日時点
・この図面は課税のために作成した図面です。権利関係等の根拠になるものではありません。
・無地番については、Nまたは名古屋市の内部管理番号（例：9876543-A)が表示されている場合があります。

0 25 50 100 メートル

1:1,200

1985

地番参考図

1922	1923	1924
1984	1985	1986
2046	2047	2048

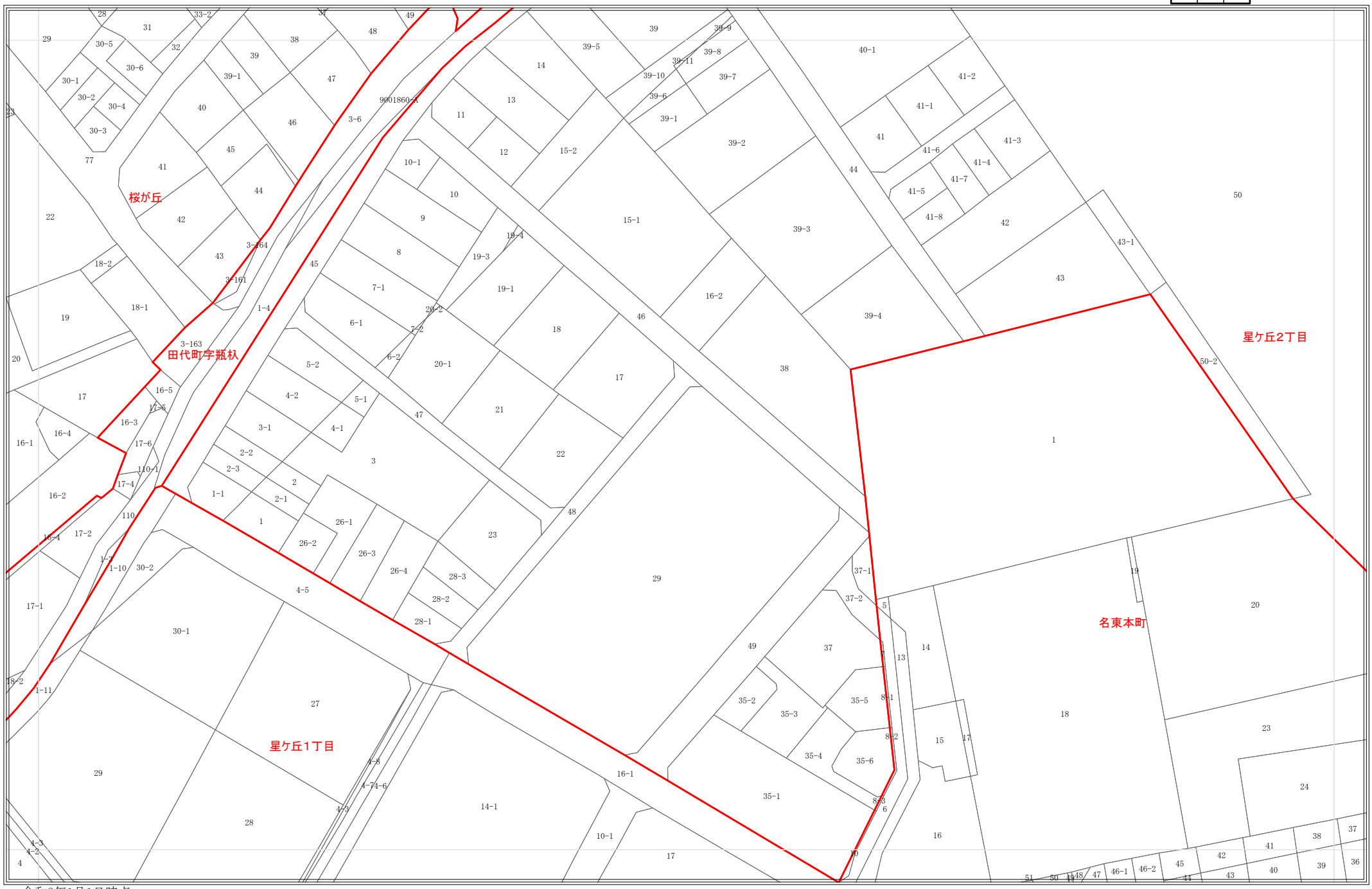

令和8年1月1日時点
・この図面は課税のために作成した図面です。権利関係等の根拠になるものではありません。
・無地番については、Nまたは名古屋市の内部管理番号（例：9876543-A)が表示されている場合があります。

0 25 50 100 メートル

1:1,200

1986

地番参考図

1923	1924	1925
1985	1986	1987
2047	2048	2049

令和8年1月1日時点
・この図面は課税のために作成した図面です。権利関係等の根拠になるものではありません。
・無地番については、Nまたは名古屋市の内部管理番号（例：9876543-A)が表示されている場合があります。

0 25 50 100 メートル

1:1,200

2028

地番参考図

1965	1966	1967
2027	2028	2029
2088	2089	2090

令和8年1月1日時点
・この図面は課税のために作成した図面です。権利関係等の根拠になるものではありません。
・無地番については、Nまたは名古屋市の内部管理番号（例：9876543-A)が表示されている場合があります。

0 25 50 100 メートル

1:1,200

2029

地番参考図

1966	1967	1968
2028	2029	2030
2089	2090	2091

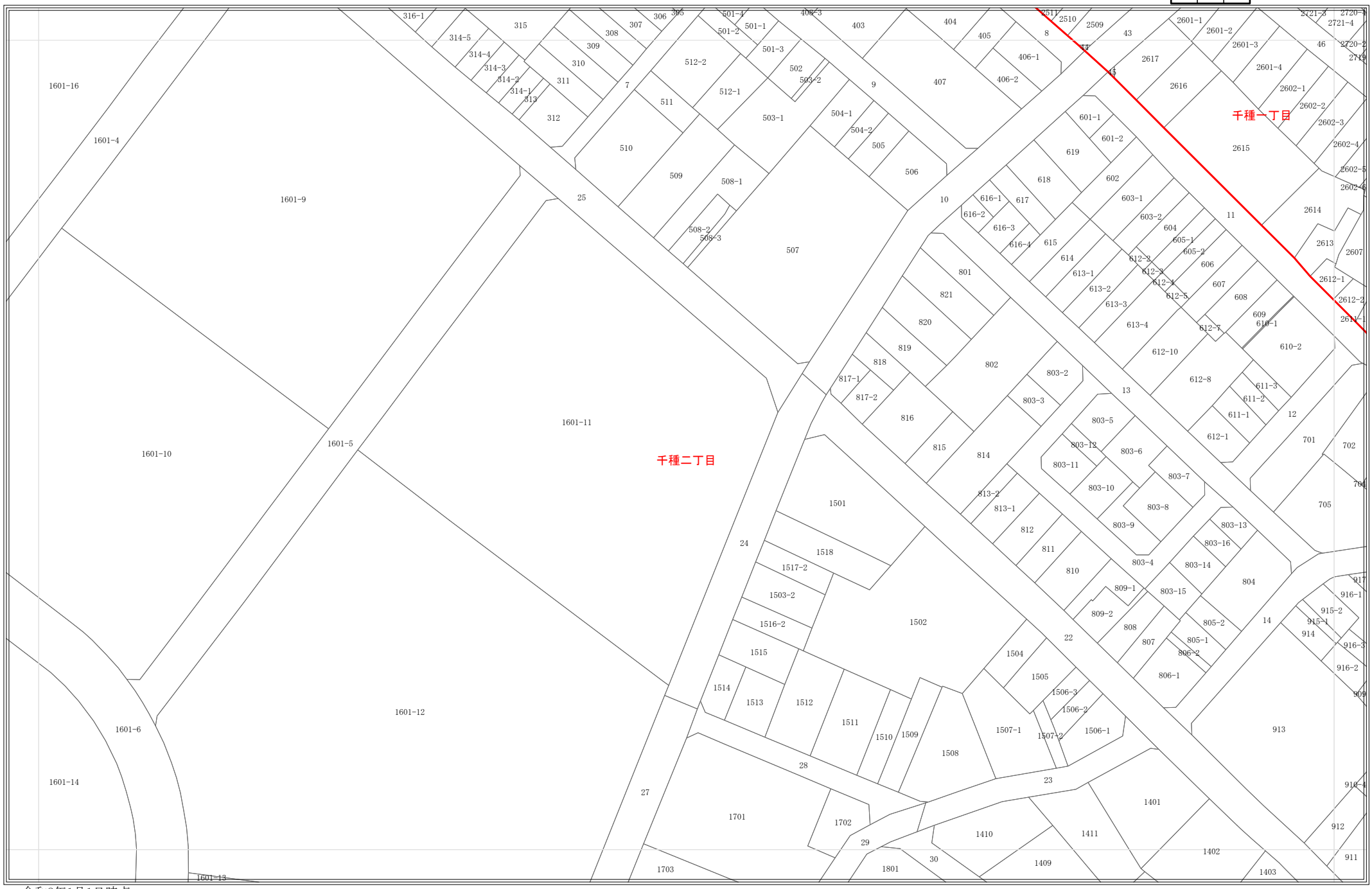

令和8年1月1日時点
・この図面は課税のために作成した図面です。権利関係等の根拠になるものではありません。
・無地番については、Nまたは名古屋市の内部管理番号（例：9876543-A)が表示されている場合があります。

0 25 50 100 メートル

1:1,200

2030

地番参考図

1967	1968	1969
2029	2030	2031
2090	2091	2092

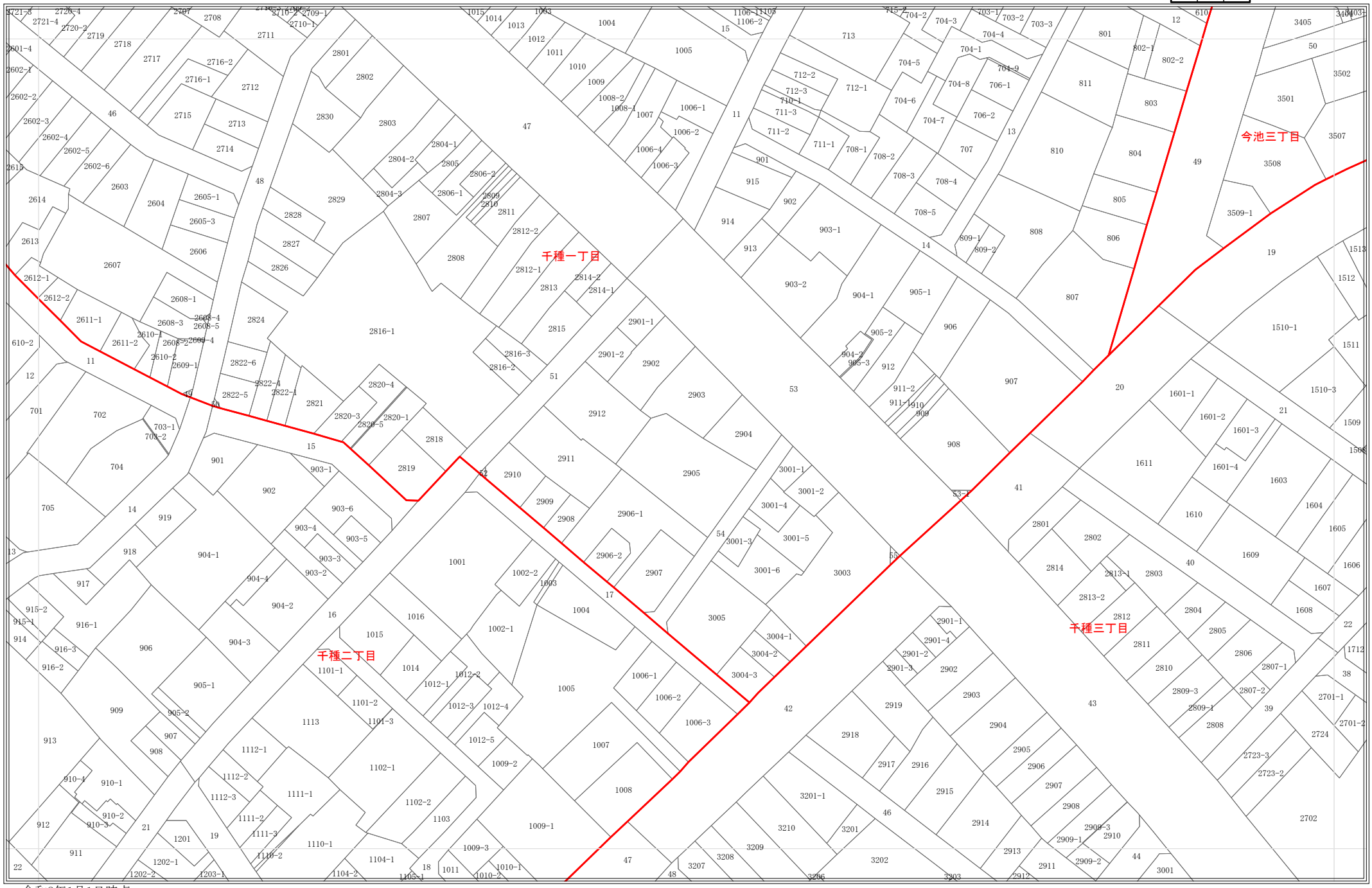

令和8年1月1日時点
・この図面は課税のために作成した図面です。権利関係等の根拠になるものではありません。
・無地番については、Nまたは名古屋市の内部管理番号（例：9876543-A)が表示されている場合があります。

0 25 50 100 メートル

1:1,200

2031

地番参考図

1968	1969	1970
2030	2031	2032
2091	2092	2093

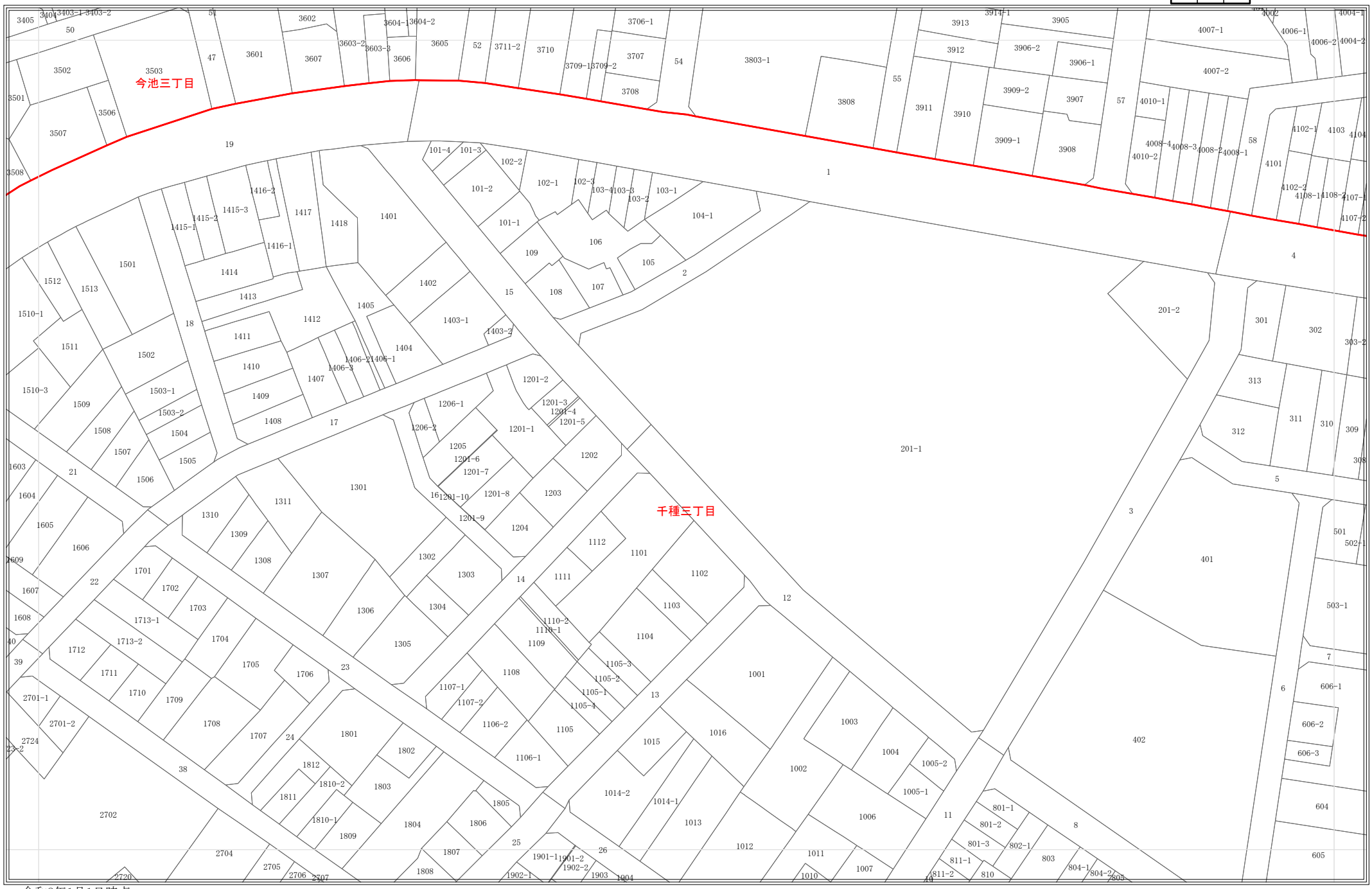

令和8年1月1日時点
・この図面は課税のために作成した図面です。権利関係等の根拠になるものではありません。
・無地番については、Nまたは名古屋市の内部管理番号（例：9876543-A)が表示されている場合があります。

0 25 50 100 メートル

1:1,200

2032

地番参考図

1969	1970	1971
2031	2032	2033
2092	2093	2094

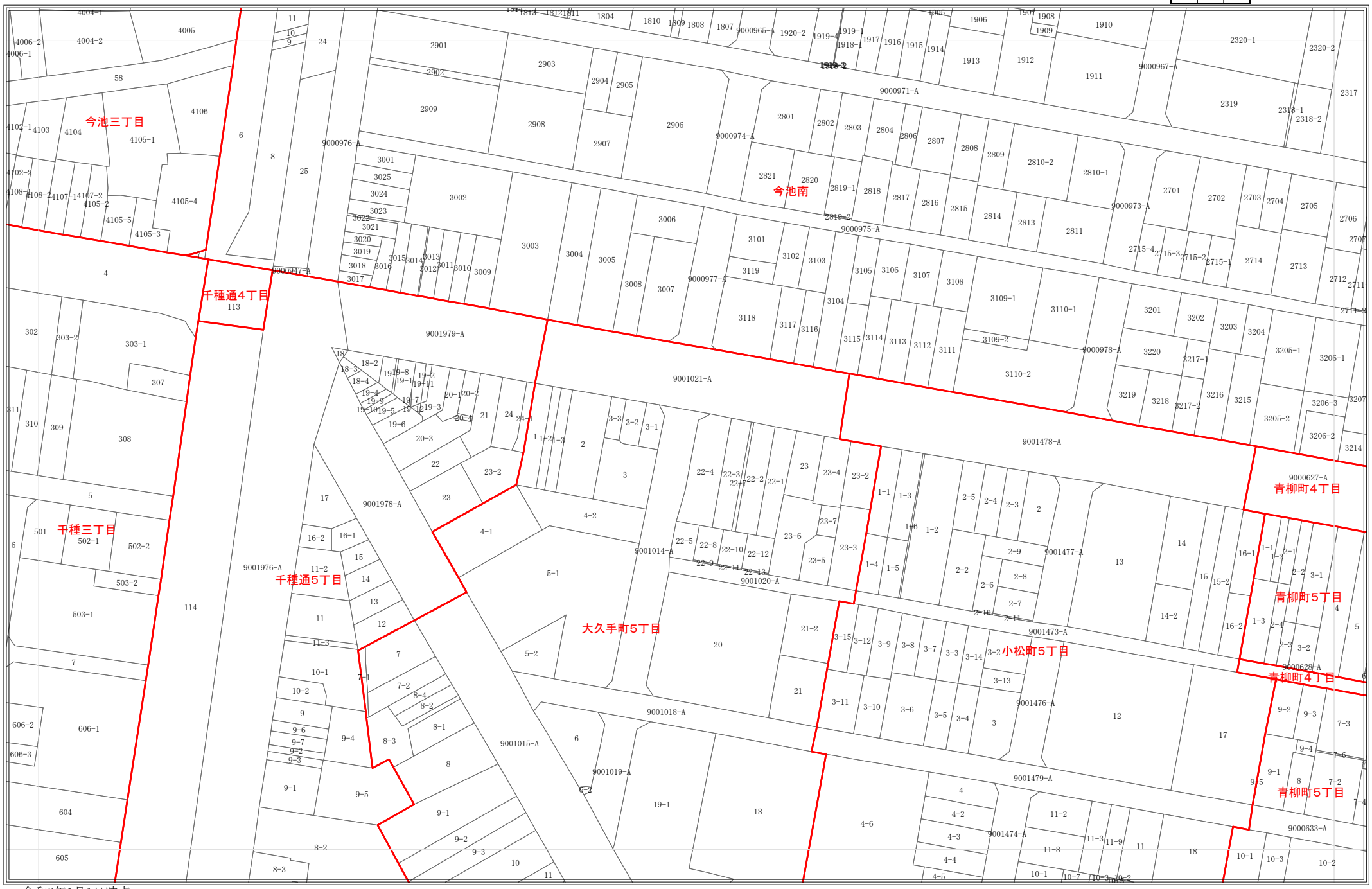

令和8年1月1日時点
・この図面は課税のために作成した図面です。権利関係等の根拠になるものではありません。
・無地番については、Nまたは名古屋市の内部管理番号（例：9876543-A)が表示されている場合があります。

0 25 50 100 メートル

1:1,200

2033

地番参考図

1970	1971	1972
2032	2033	2034
2093	2094	2095

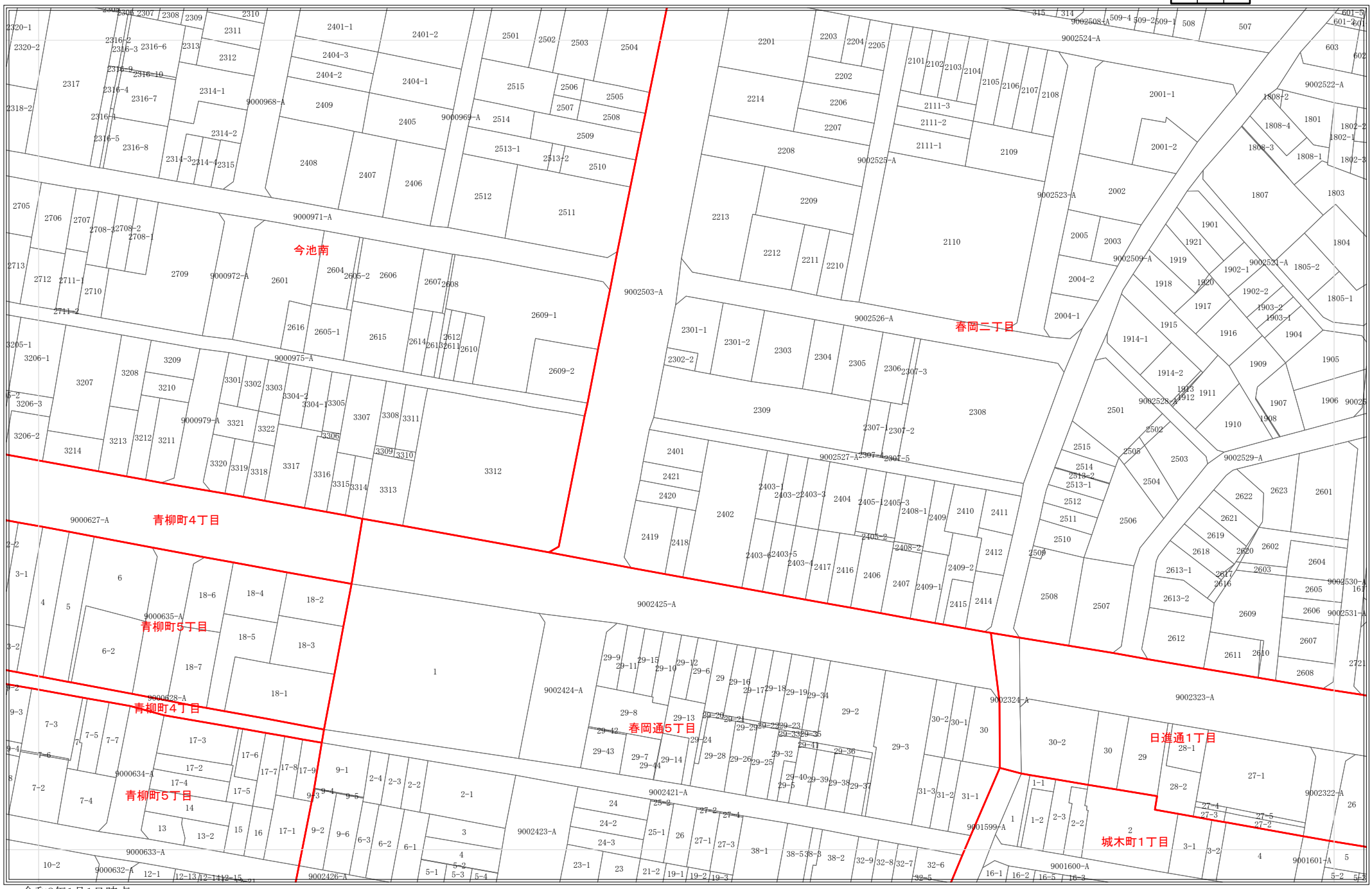

令和8年1月1日時点
・この図面は課税のために作成した図面です。権利関係等の根拠になるものではありません。
・無地番については、Nまたは名古屋市の内部管理番号（例：9876543-A)が表示されている場合があります。

0 25 50 100 メートル

1:1,200

2034

地番参考図

1971	1972	1973
2033	2034	2035
2094	2095	2096

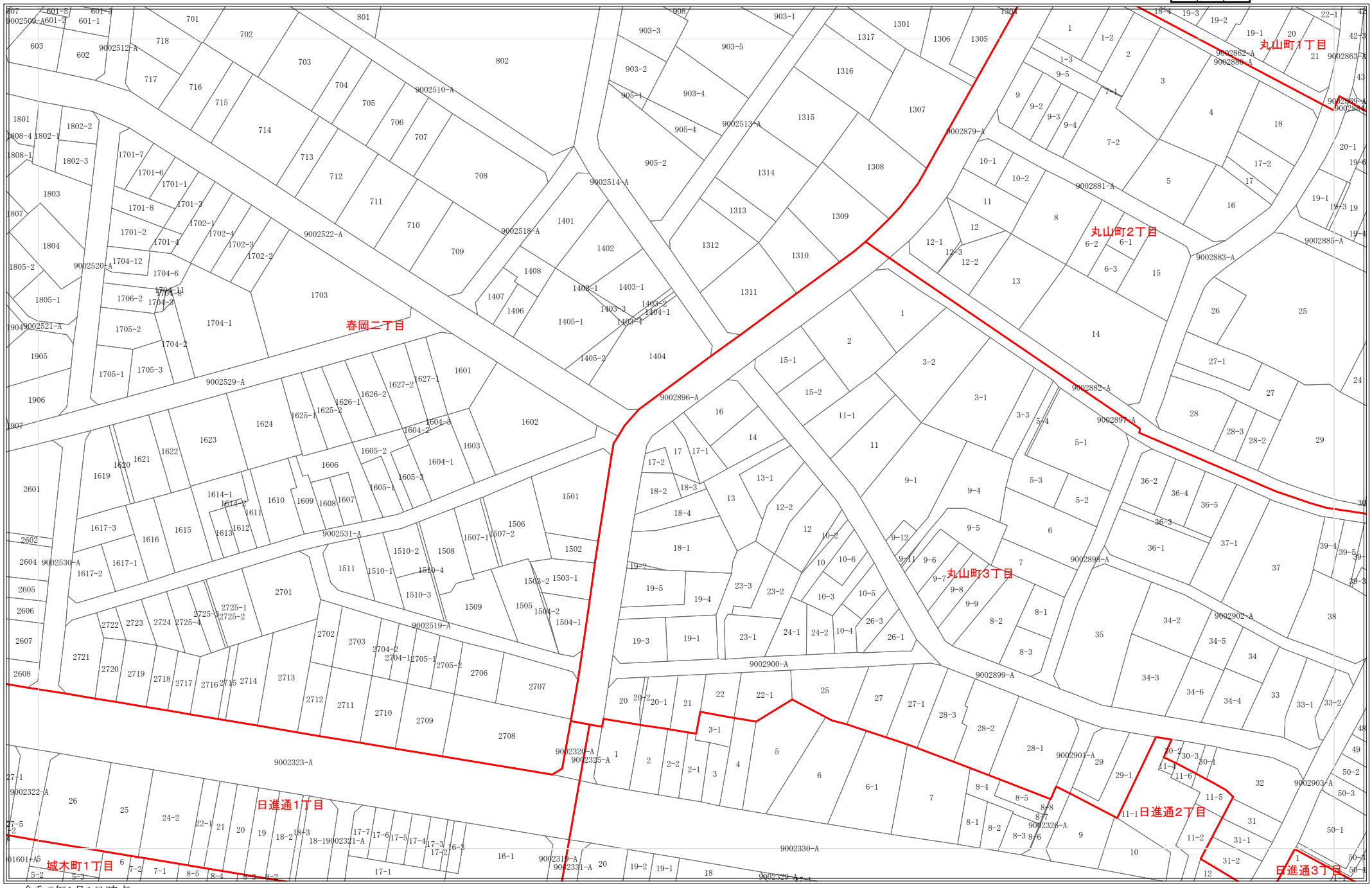

令和8年1月1日時点
・この図面は課税のために作成した図面です。権利関係等の根拠になるものではありません。
・無地番については、Nまたは名古屋市の内部管理番号（例：9876543-A)が表示されている場合があります。

0 25 50 100 メートル

1:1,200

2035

地番参考図

1972	1973	1974
2034	2035	2036
2095	2096	2097

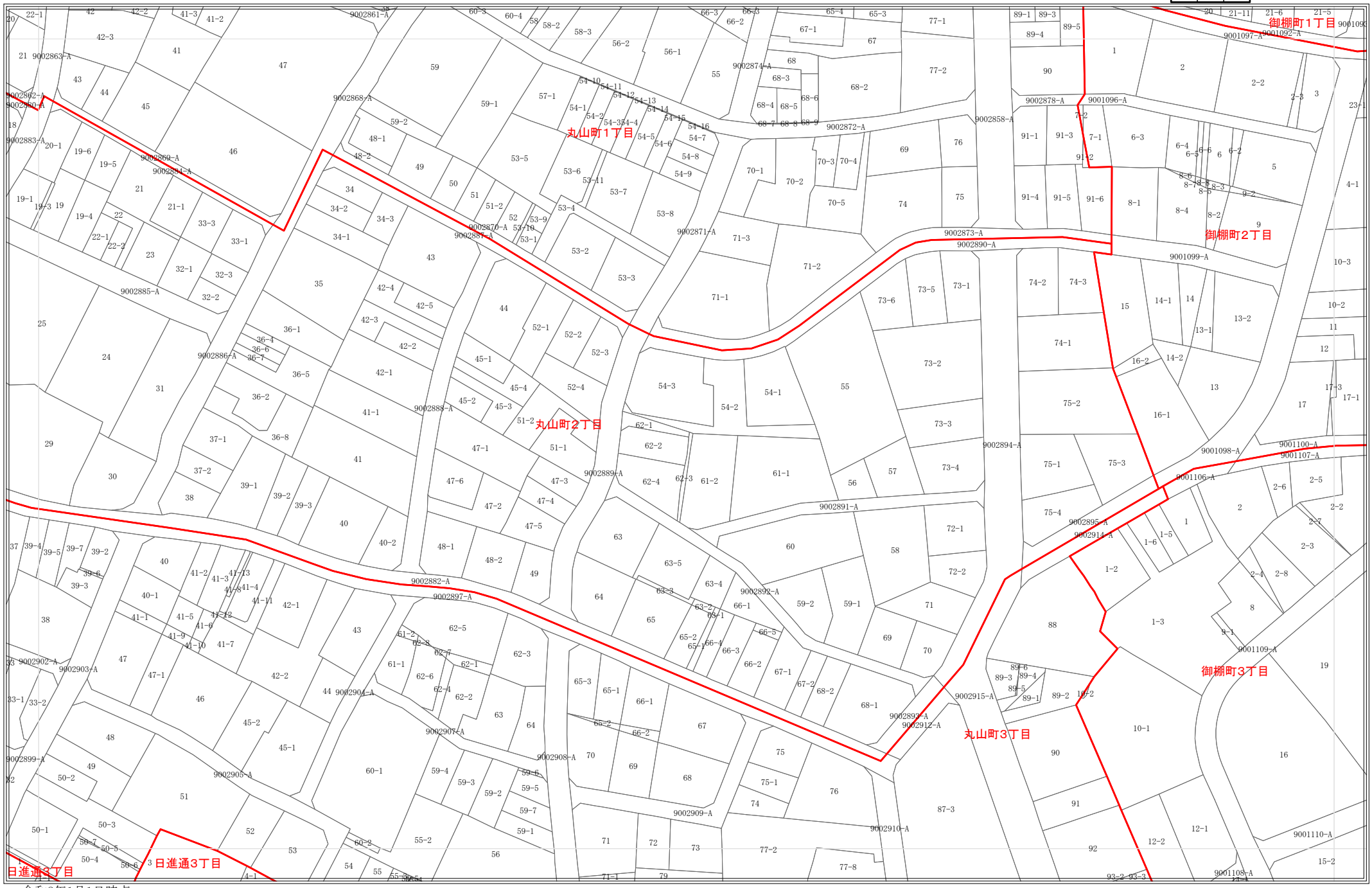

令和8年1月1日時点
・この図面は課税のために作成した図面です。権利関係等の根拠になるものではありません。
・無地番については、Nまたは名古屋市の内部管理番号（例：9876543-A)が表示されている場合があります。

0 25 50 100 メートル

1:1,200

2036

地番参考図

1973	1974	1975
2035	2036	2037
2096	2097	2098

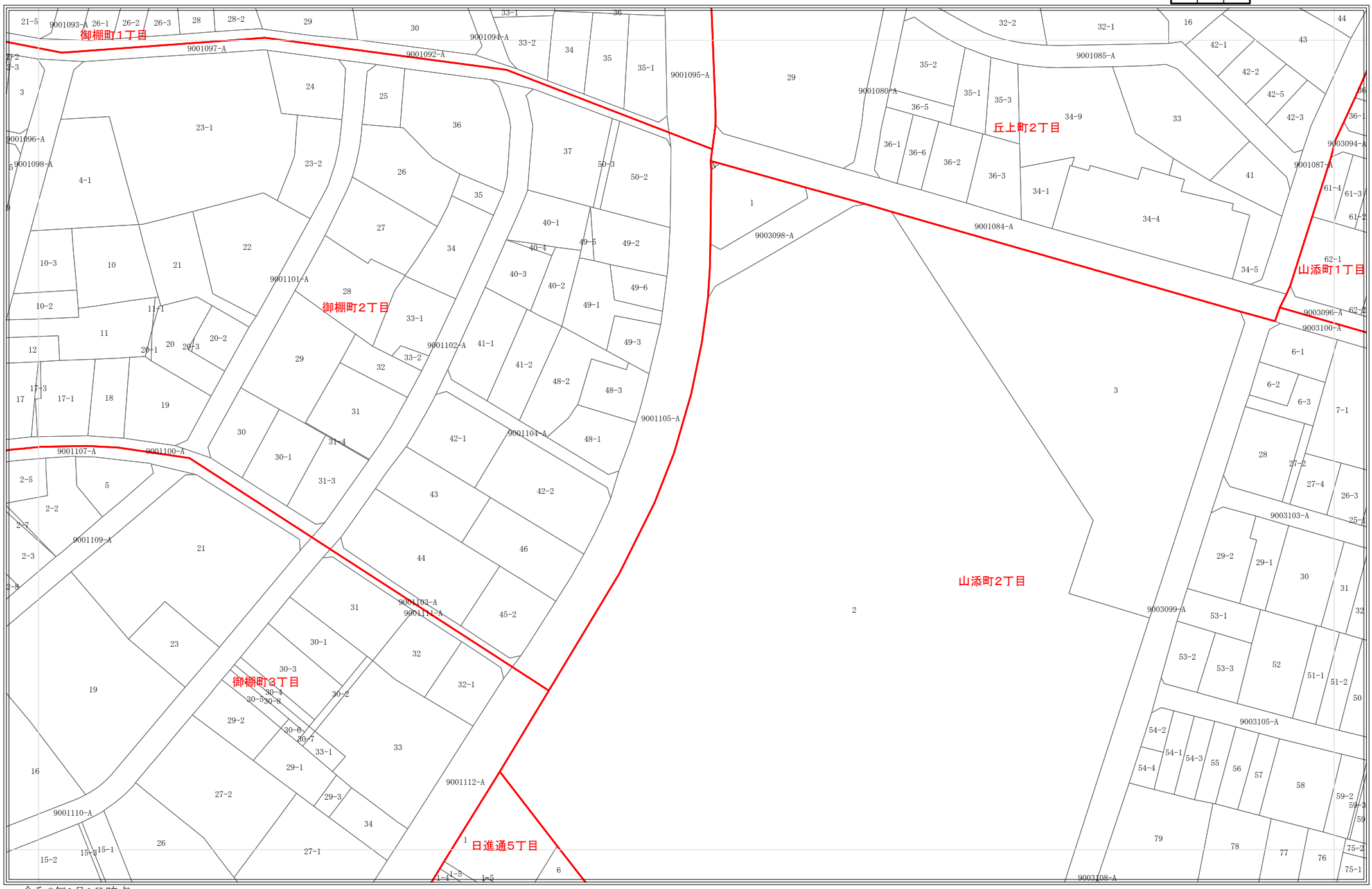

令和8年1月1日時点
・この図面は課税のために作成した図面です。権利関係等の根拠になるものではありません。
・無地番については、Nまたは名古屋市の内部管理番号（例：9876543-A)が表示されている場合があります。

0 25 50 100 メートル

1:1,200

2037

地番参考図

1974	1975	1976
2036	2037	2038
2097	2098	2099

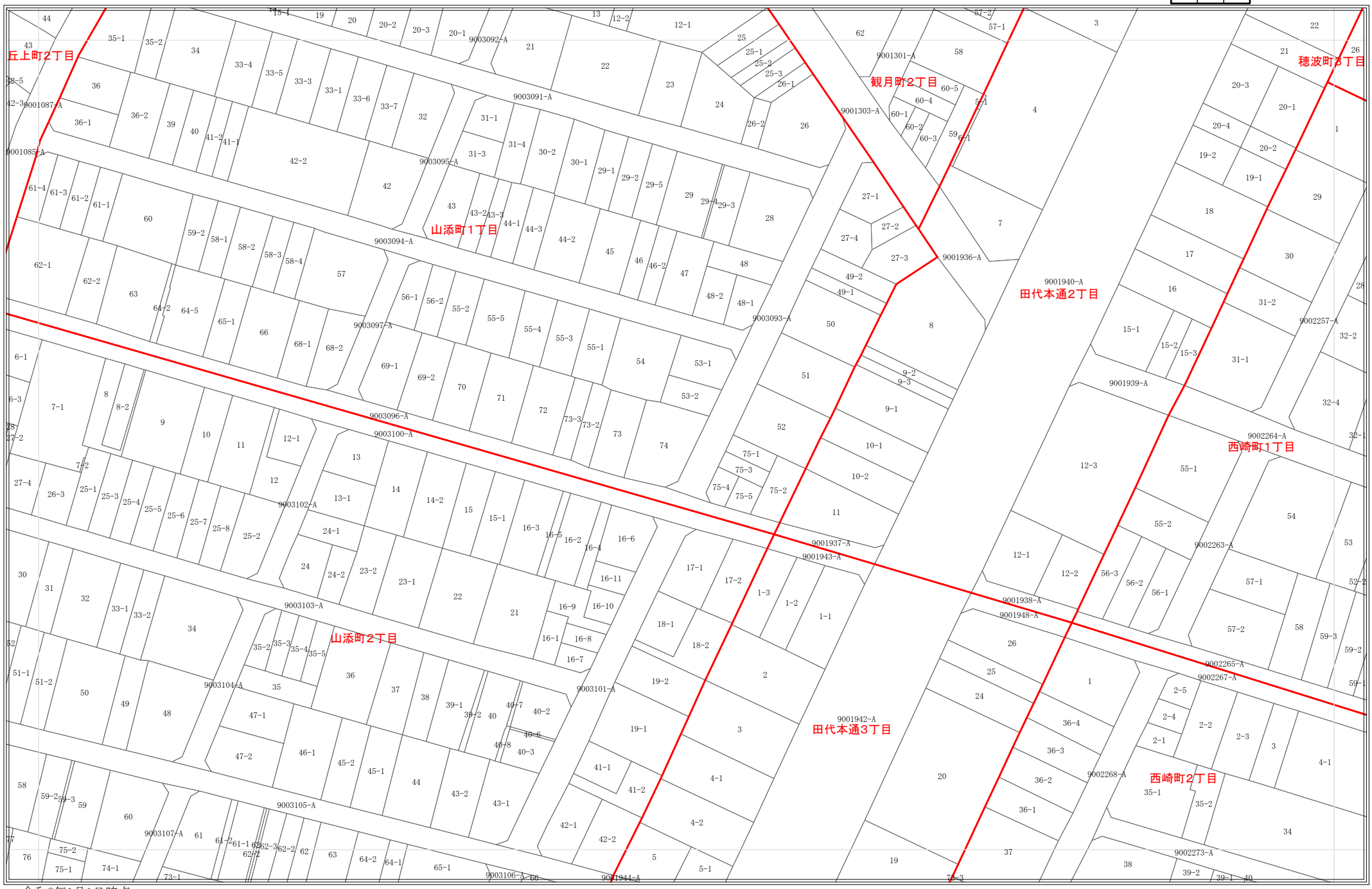

令和8年1月1日時点
・この図面は課税のために作成した図面です。権利関係等の根拠になるものではありません。
・無地番については、Nまたは名古屋市の内部管理番号（例：9876543-A)が表示されている場合があります。

0 25 50 100 メートル

1:1,200

2038

地番参考図

1975	1976	1977
2037	2038	2039
2098	2099	2100

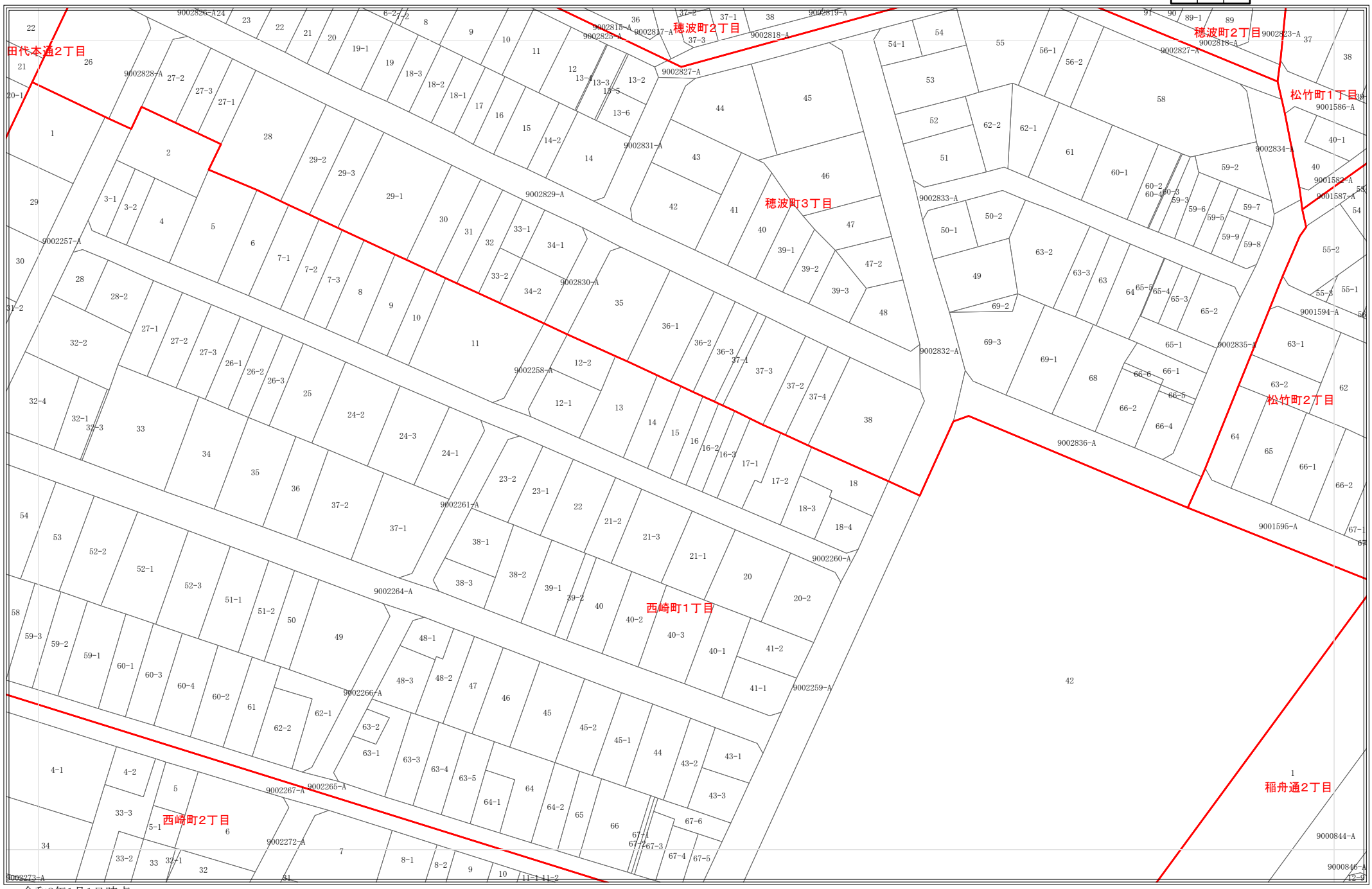

令和8年1月1日時点
・この図面は課税のために作成した図面です。権利関係等の根拠になるものではありません。
・無地番については、Nまたは名古屋市の内部管理番号（例：9876543-A)が表示されている場合があります。

0 25 50 100 メートル

1:1,200

2039

地番参考図

1976	1977	1978
2038	2039	2040
2099	2100	2101

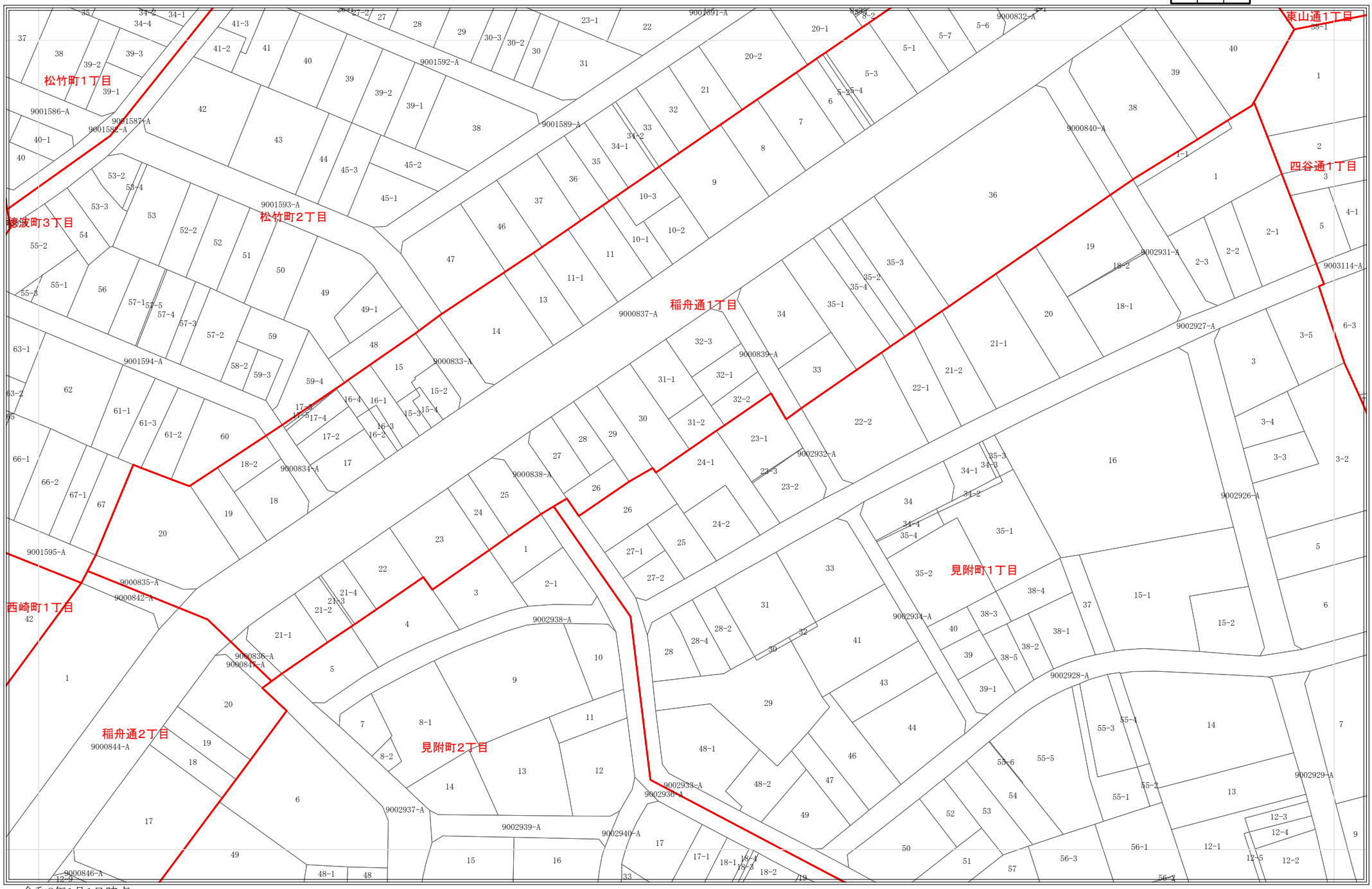

令和8年1月1日時点
・この図面は課税のために作成した図面です。権利関係等の根拠になるものではありません。
・無地番については、Nまたは名古屋市の内部管理番号（例：9876543-A)が表示されている場合があります。

0 25 50 100 メートル

1:1,200

2040

地番参考図

1977	1978	1979
2039	2040	2041
2100	2101	2102

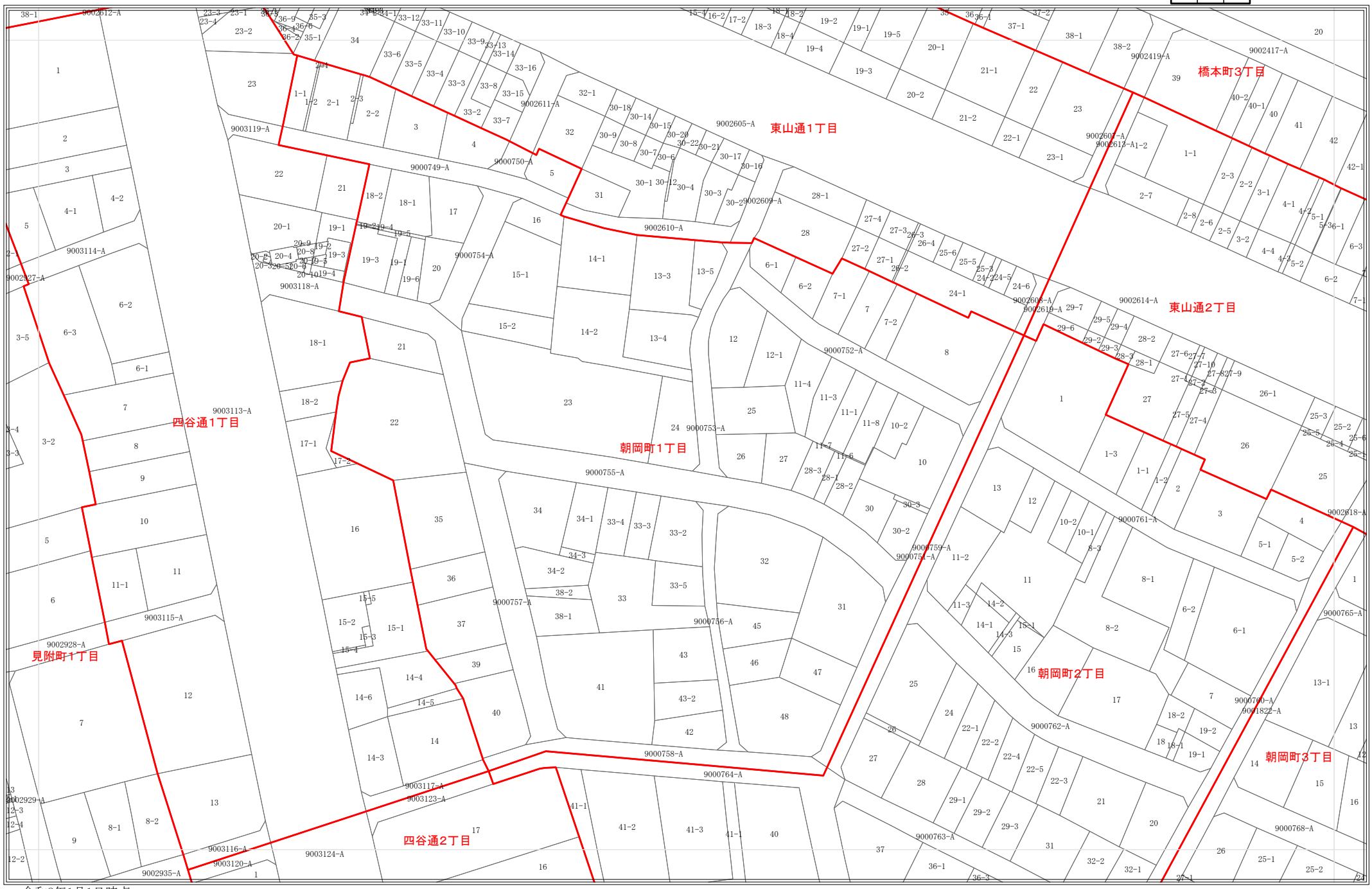

令和8年1月1日時点
・この図面は課税のために作成した図面です。権利関係等の根拠になるものではありません。
・無地番については、Nまたは名古屋市の内部管理番号（例：9876543-A)が表示されている場合があります。

0 25 50 100 メートル

1:1,200

2041

地番参考図

1978	1979	1980
2040	2041	2042
2101	2102	2103

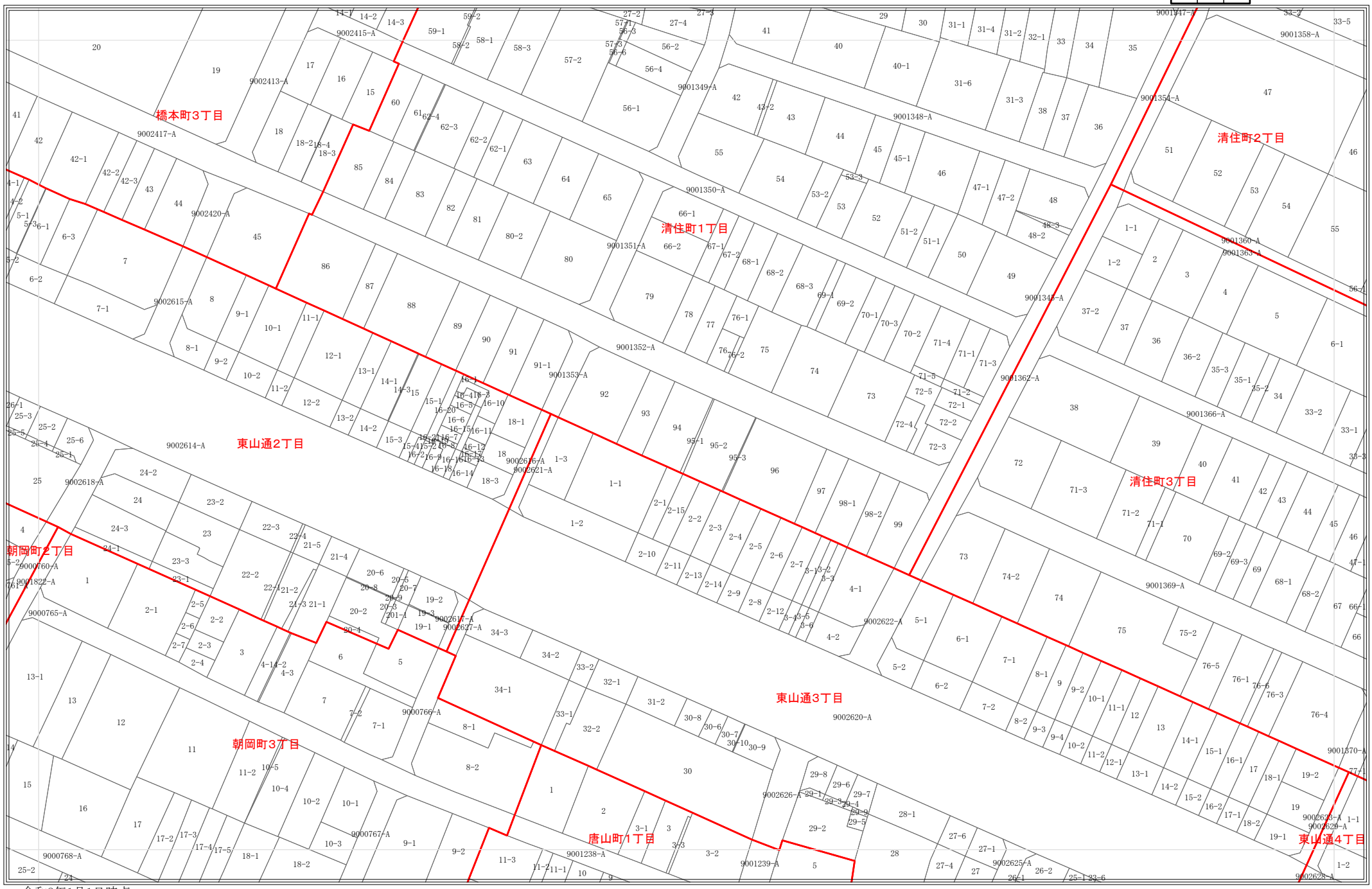

令和8年1月1日時点
・この図面は課税のために作成した図面です。権利関係等の根拠になるものではありません。
・無地番については、Nまたは名古屋市の内部管理番号（例：9876543-A)が表示されている場合があります。

0 25 50 100 メートル

1:1,200

2042

地番参考図

1979	1980	1981
2041	2042	2043
2102	2103	2104

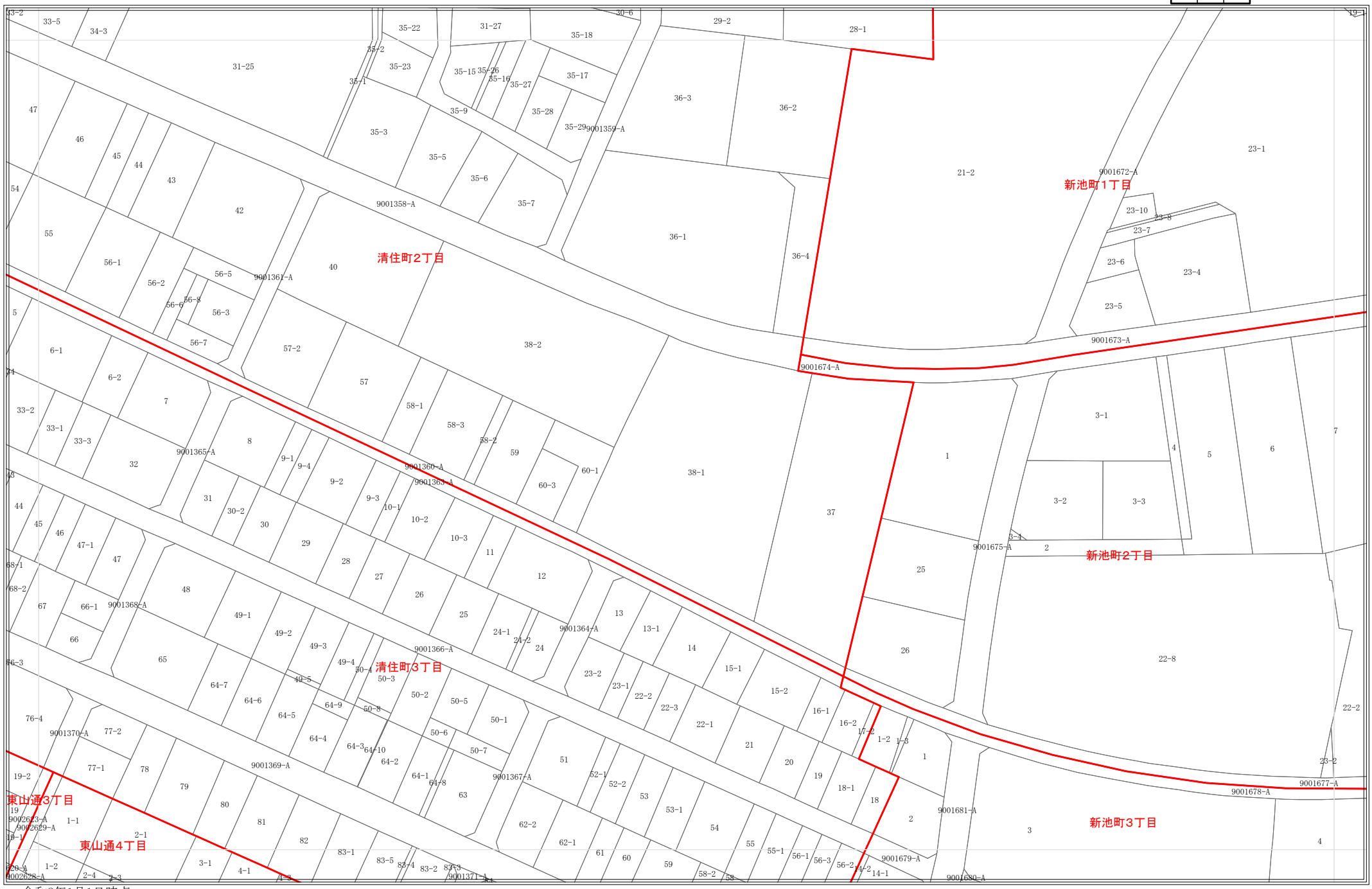

令和8年1月1日時点
・この図面は課税のために作成した図面です。権利関係等の根拠になるものではありません。
・無地番については、Nまたは名古屋市の内部管理番号（例：9876543-A)が表示されている場合があります。

0 25 50 100 メートル

1:1,200

2043

地番参考図

1980	1981	1982
2042	2043	2044
2103	2104	2105

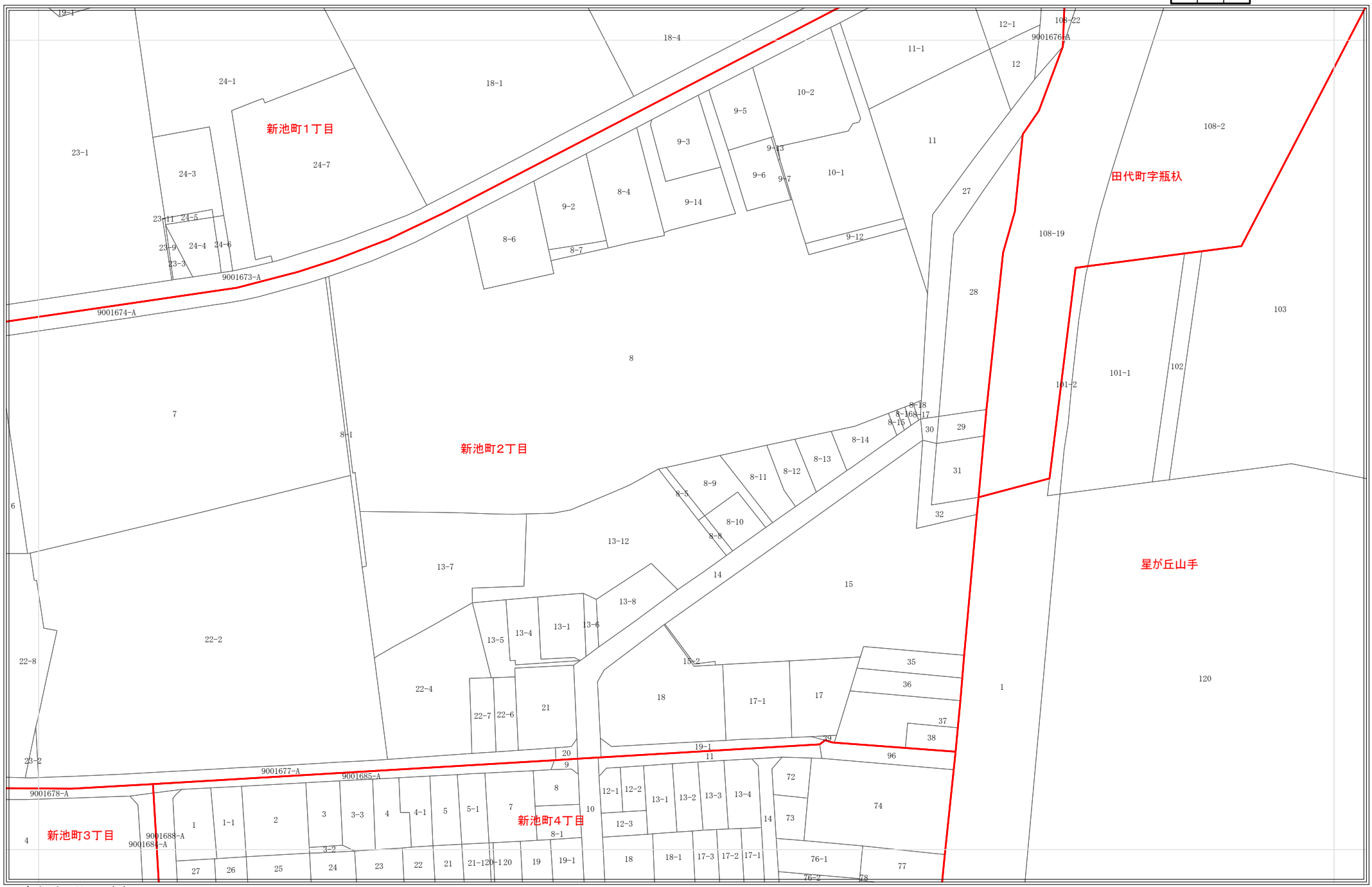

令和8年1月1日時点
・この図面は課税のために作成した図面です。権利関係等の根拠になるものではありません。
・無地番については、Nまたは名古屋市の内部管理番号（例：9876543-A)が表示されている場合があります。

0 25 50 100 メートル

1:1,200

2044

地番参考図

1981	1982	1983
2043	2044	2045
2104	2105	2106

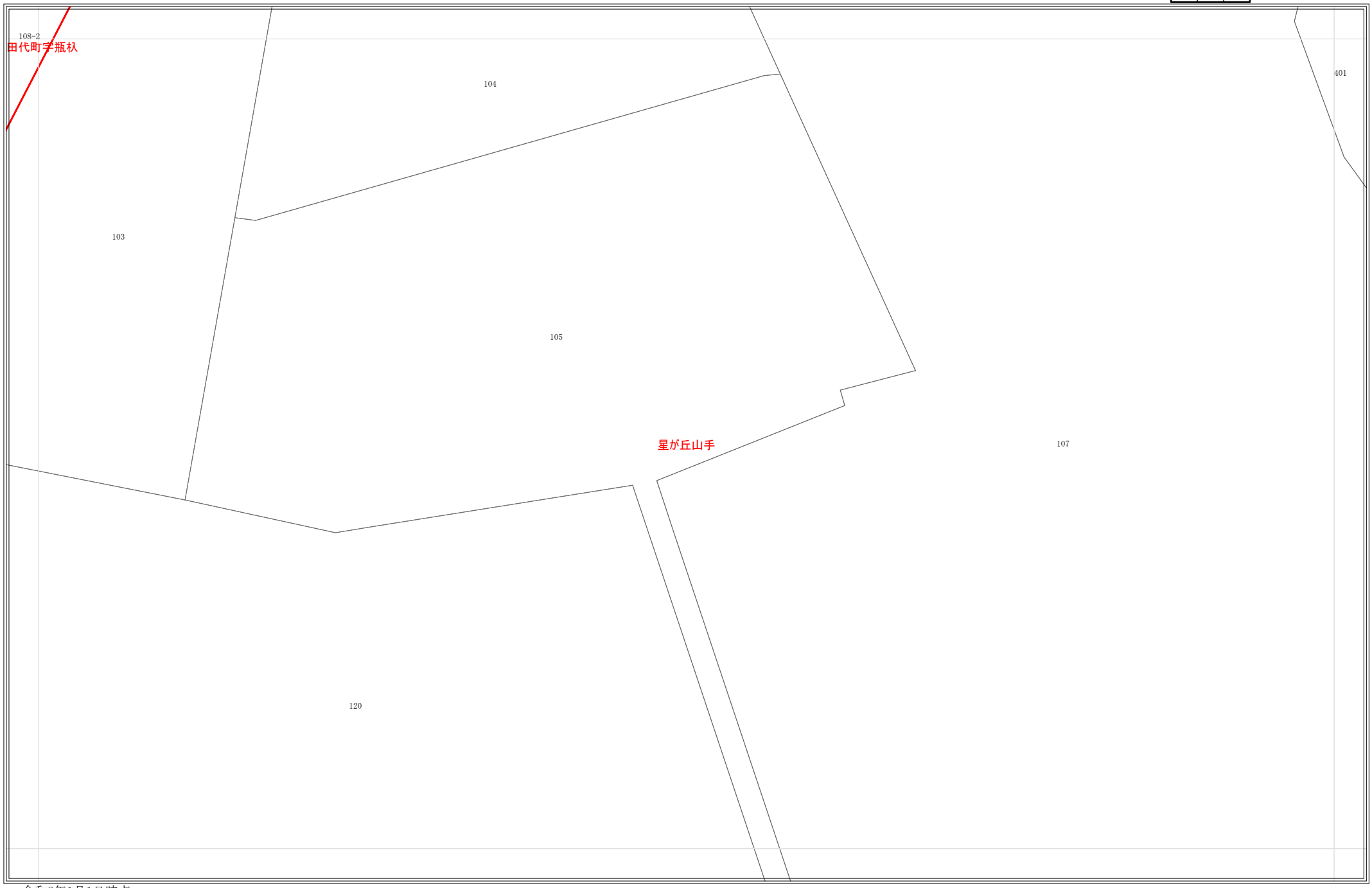

令和8年1月1日時点
・この図面は課税のために作成した図面です。権利関係等の根拠になるものではありません。
・無地番については、Nまたは名古屋市の内部管理番号（例：9876543-A)が表示されている場合があります。

0 25 50 100 メートル

1:1,200

2045

地番参考図

1982	1983	1984
2044	2045	2046
2105	2106	2107

令和8年1月1日時点
・この図面は課税のために作成した図面です。権利関係等の根拠になるものではありません。
・無地番については、Nまたは名古屋市の内部管理番号（例：9876543-A)が表示されている場合があります。

0 25 50 100 メートル

1:1,200

2046

地番参考図

1983	1984	1985
2045	2046	2047
2106	2107	2108

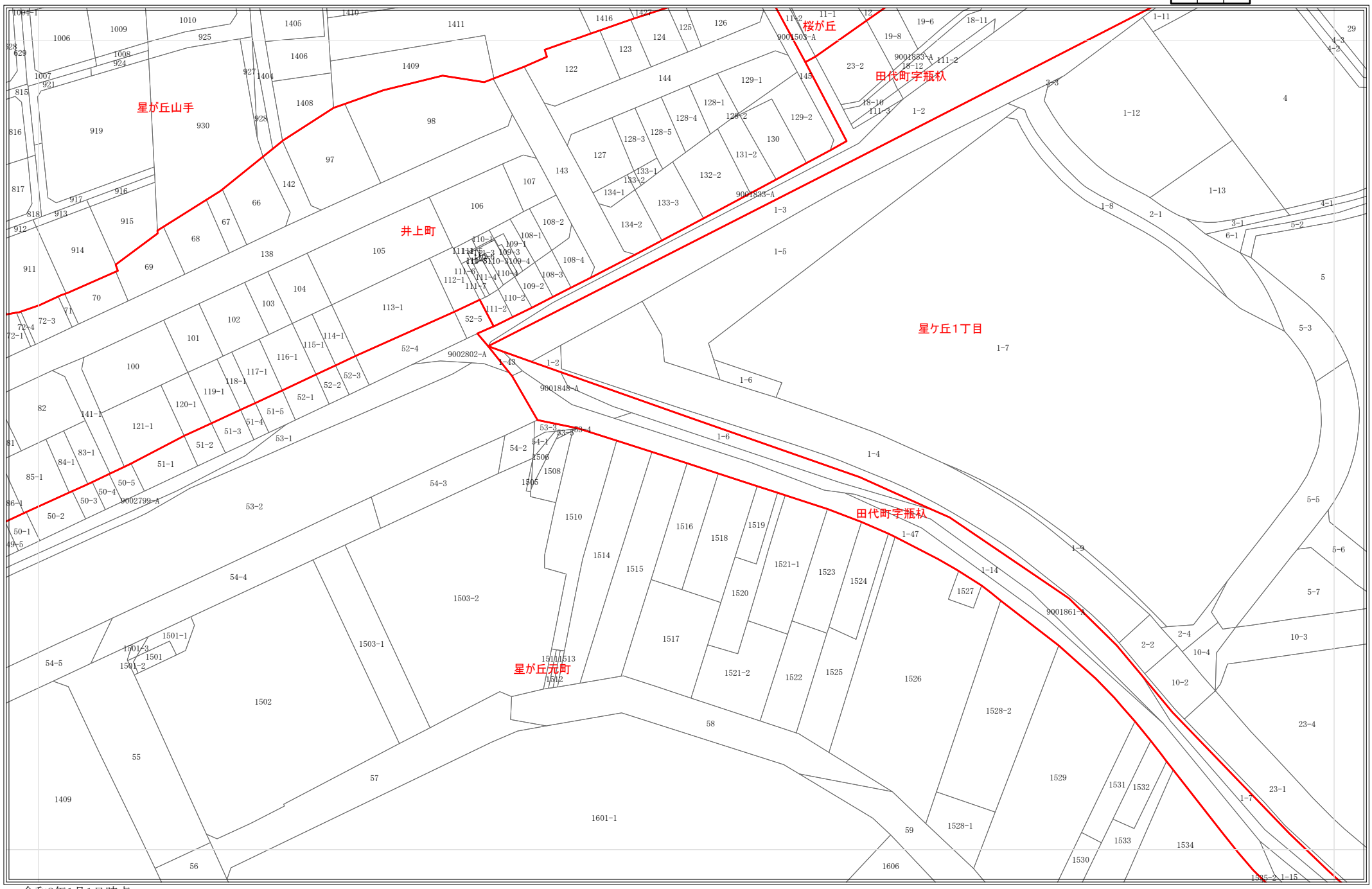

令和8年1月1日時点
・この図面は課税のために作成した図面です。権利関係等の根拠になるものではありません。
・無地番については、Nまたは名古屋市の内部管理番号（例：9876543-A)が表示されている場合があります。

0 25 50 100 メートル

1:1,200

2047

地番参考図

1984	1985	1986
2046	2047	2048
2107	2108	2109

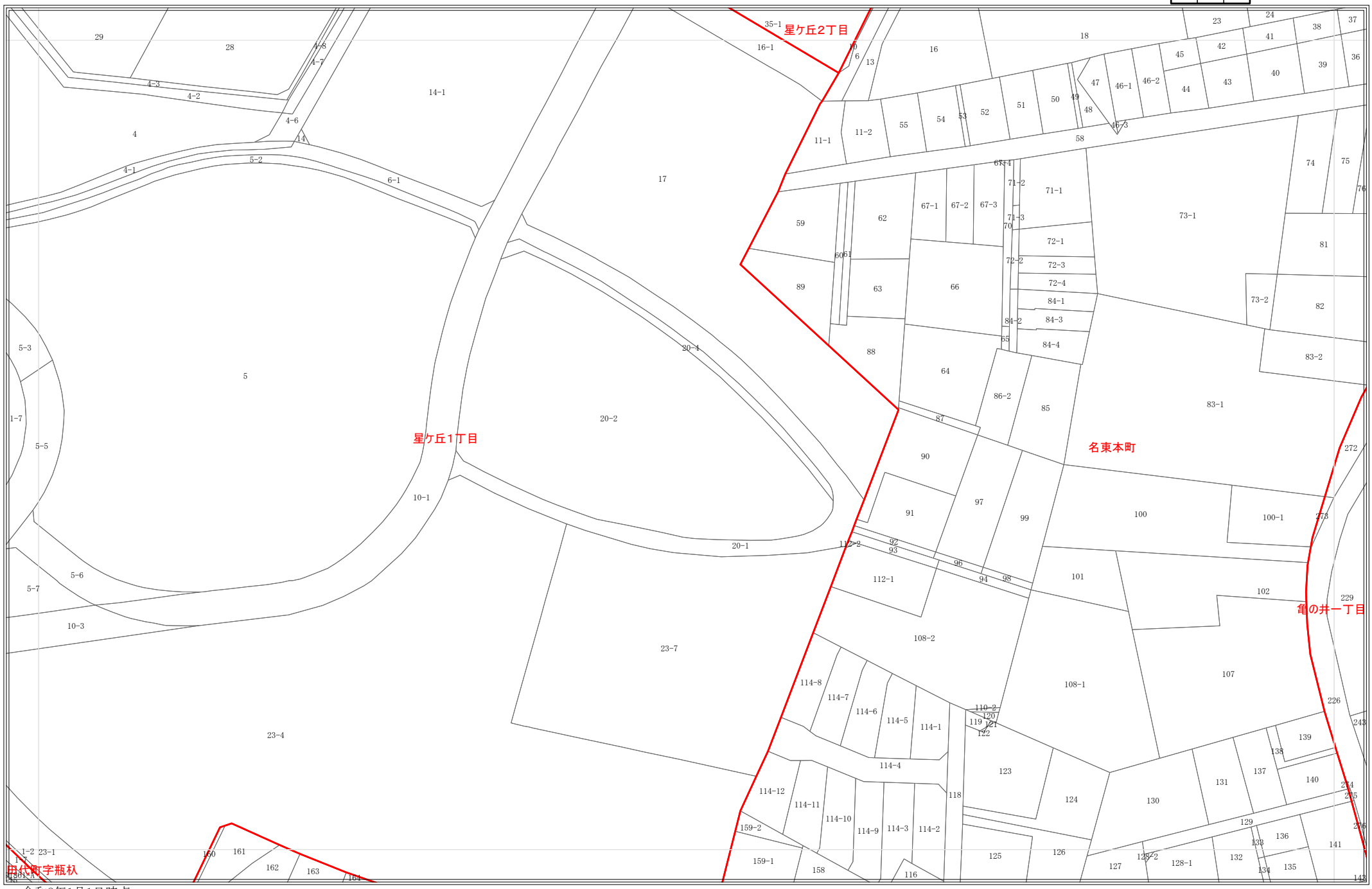

令和8年1月1日時点
・この図面は課税のために作成した図面です。権利関係等の根拠になるものではありません。
・無地番については、Nまたは名古屋市の内部管理番号（例：9876543-A)が表示されている場合があります。

0 25 50 100 メートル

1:1,200

2088

地番参考図

2026	2027	2028
2087	2088	2089
2152	2153	2154

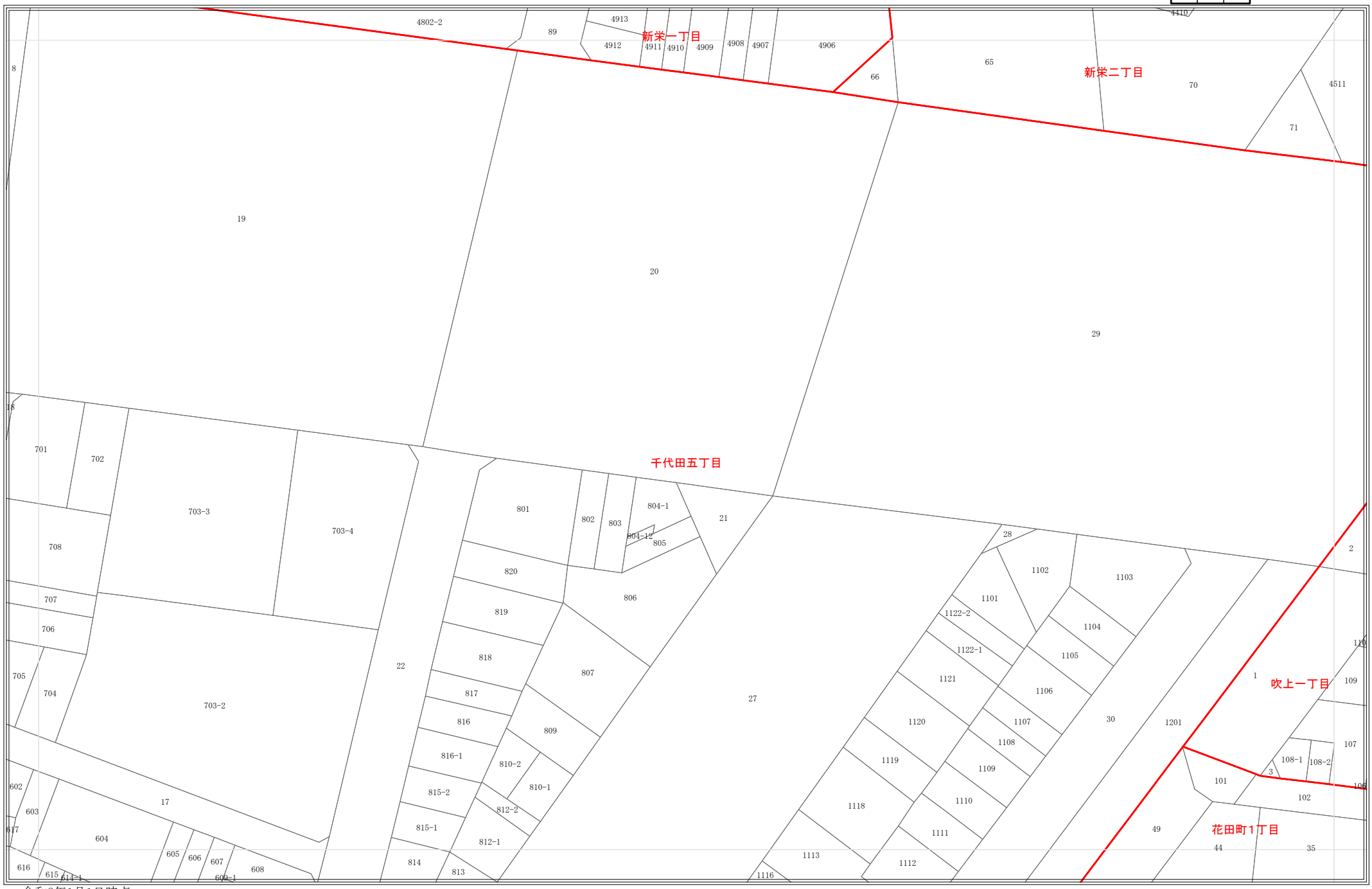

令和8年1月1日時点
・この図面は課税のために作成した図面です。権利関係等の根拠になるものではありません。
・無地番については、Nまたは名古屋市の内部管理番号（例：9876543-A)が表示されている場合があります。

0 25 50 100 メートル

1:1,200

2089

地番参考図

2027	2028	2029
2088	2089	2090
2153	2154	2155

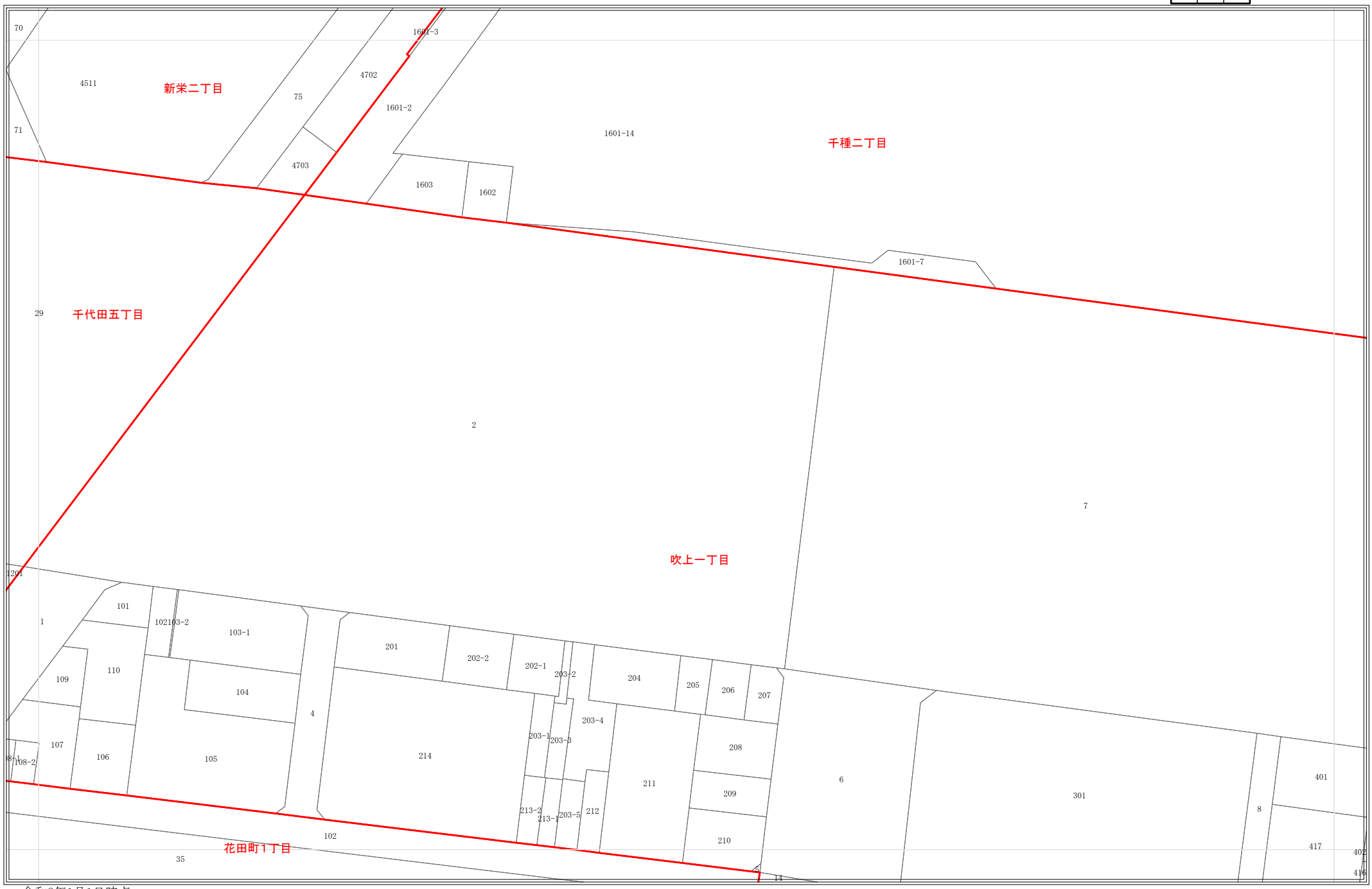

令和8年1月1日時点
・この図面は課税のために作成した図面です。権利関係等の根拠になるものではありません。
・無地番については、Nまたは名古屋市の内部管理番号（例：9876543-A)が表示されている場合があります。

0 25 50 100 メートル

1:1,200

2090

地番参考図

2028	2029	2030
2089	2090	2091
2154	2155	2156

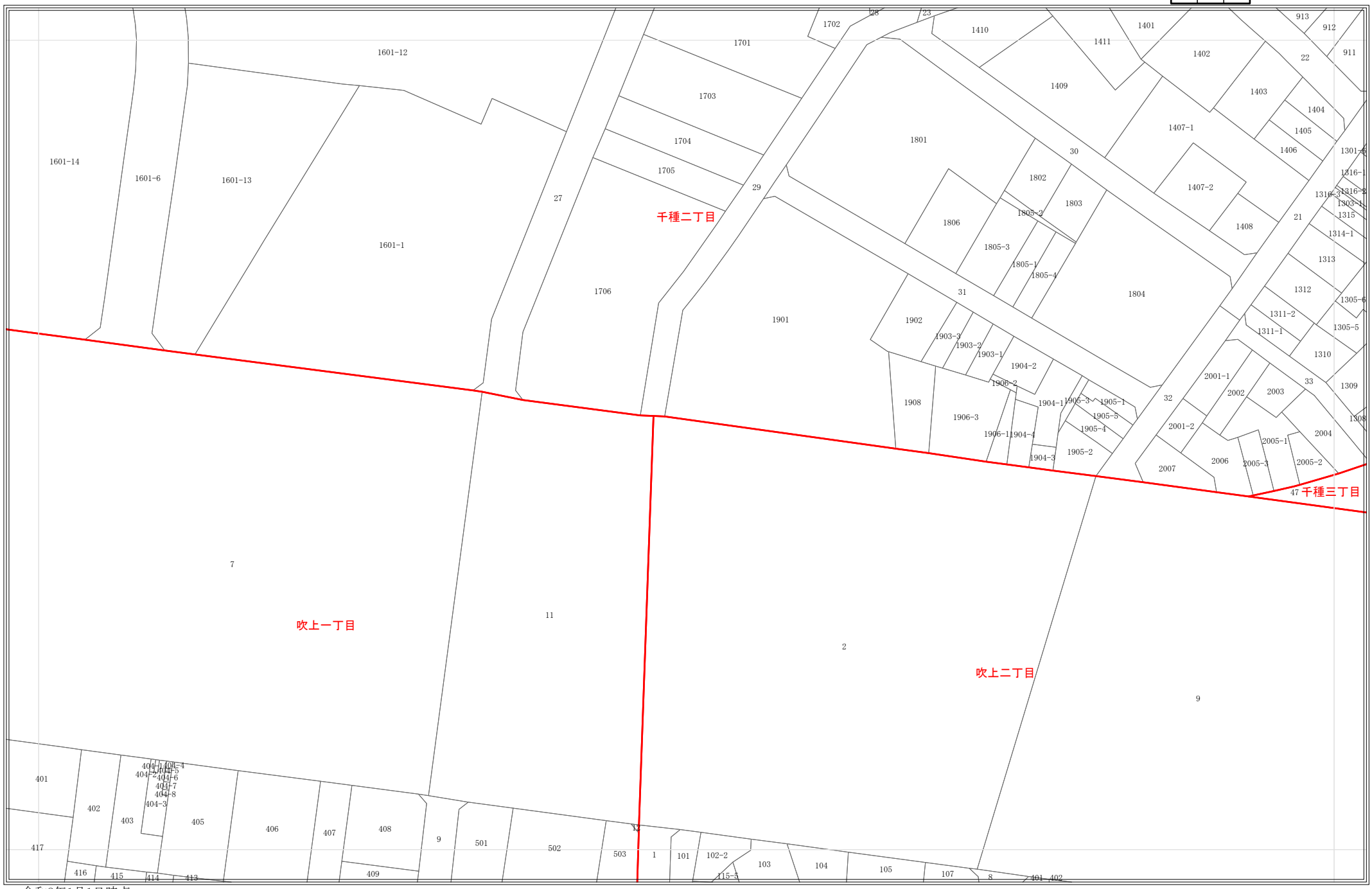

令和8年1月1日時点
・この図面は課税のために作成した図面です。権利関係等の根拠になるものではありません。
・無地番については、Nまたは名古屋市の内部管理番号（例：9876543-A)が表示されている場合があります。

0 25 50 100 メートル

1:1,200

2091

地番参考図

2029	2030	2031
2090	2091	2092
2155	2156	2157

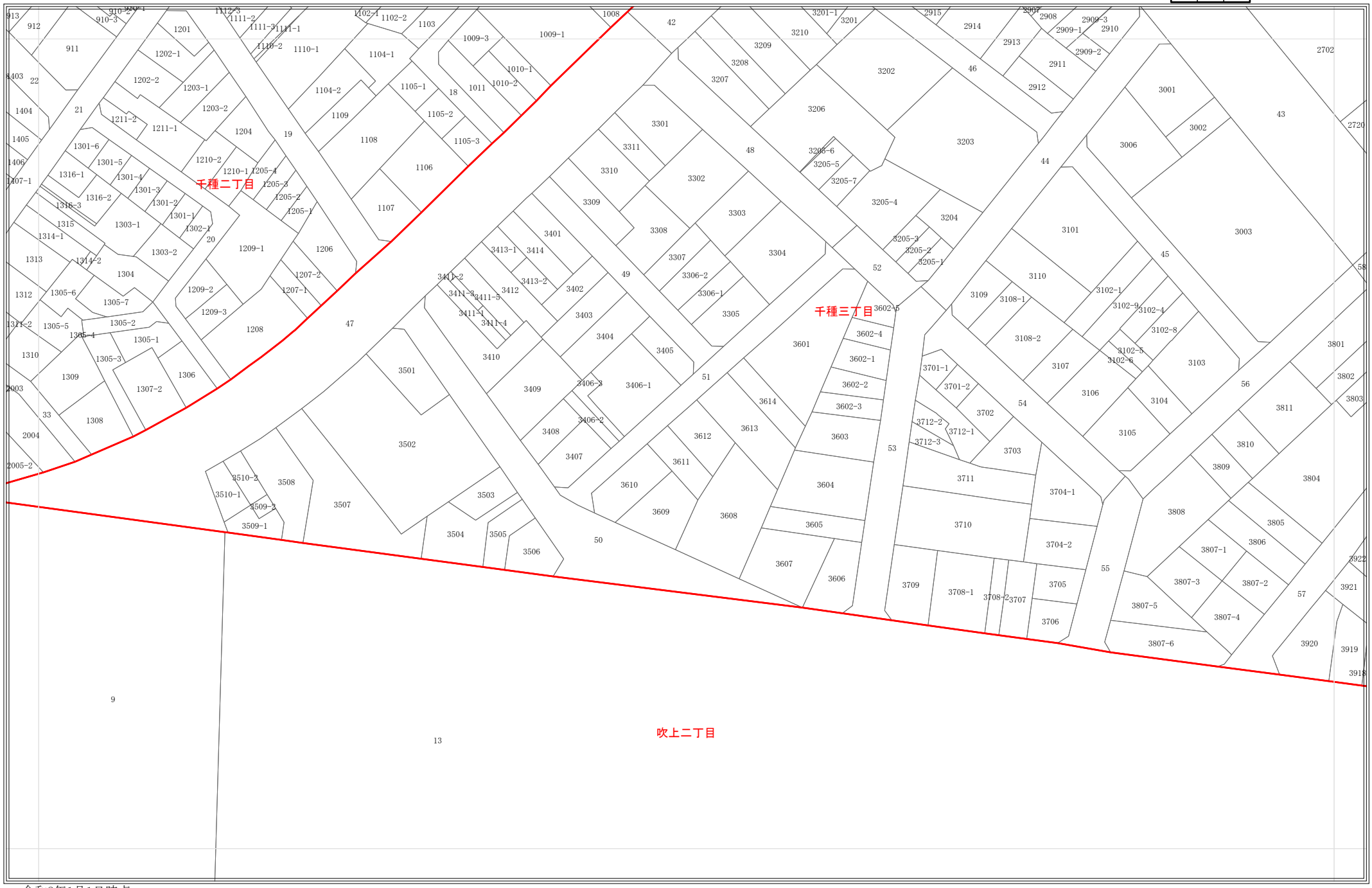

令和8年1月1日時点
・この図面は課税のために作成した図面です。権利関係等の根拠になるものではありません。
・無地番については、Nまたは名古屋市の内部管理番号（例：9876543-A)が表示されている場合があります。

0 25 50 100 メートル

1:1,200

2092

地番参考図

2030	2031	2032
2091	2092	2093
2156	2157	2158

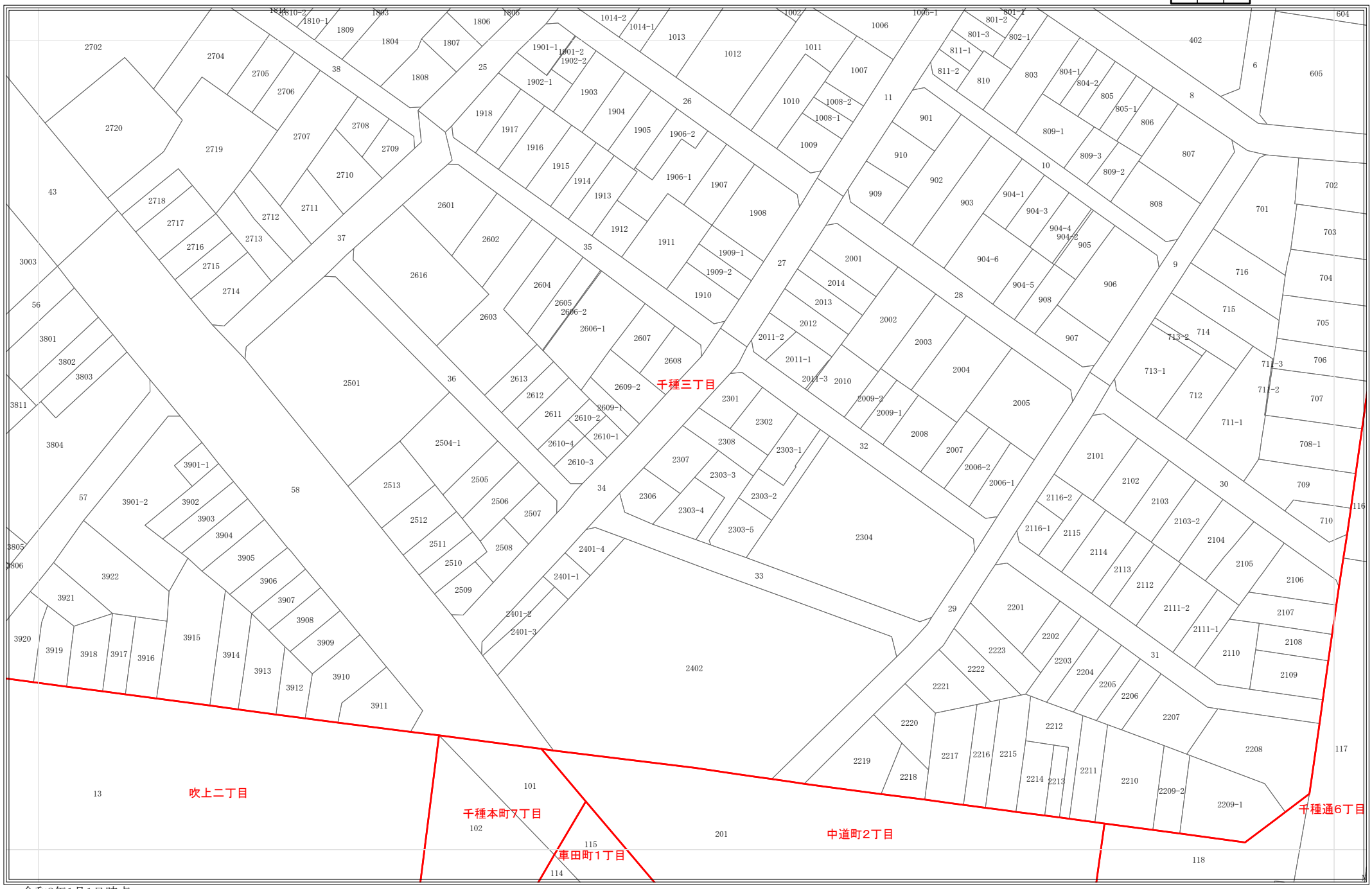

令和8年1月1日時点
・この図面は課税のために作成した図面です。権利関係等の根拠になるものではありません。
・無地番については、Nまたは名古屋市の内部管理番号（例：9876543-A)が表示されている場合があります。

0 25 50 100 メートル

1:1,200

2093

地番参考図

2031	2032	2033
2092	2093	2094
2157	2158	2159

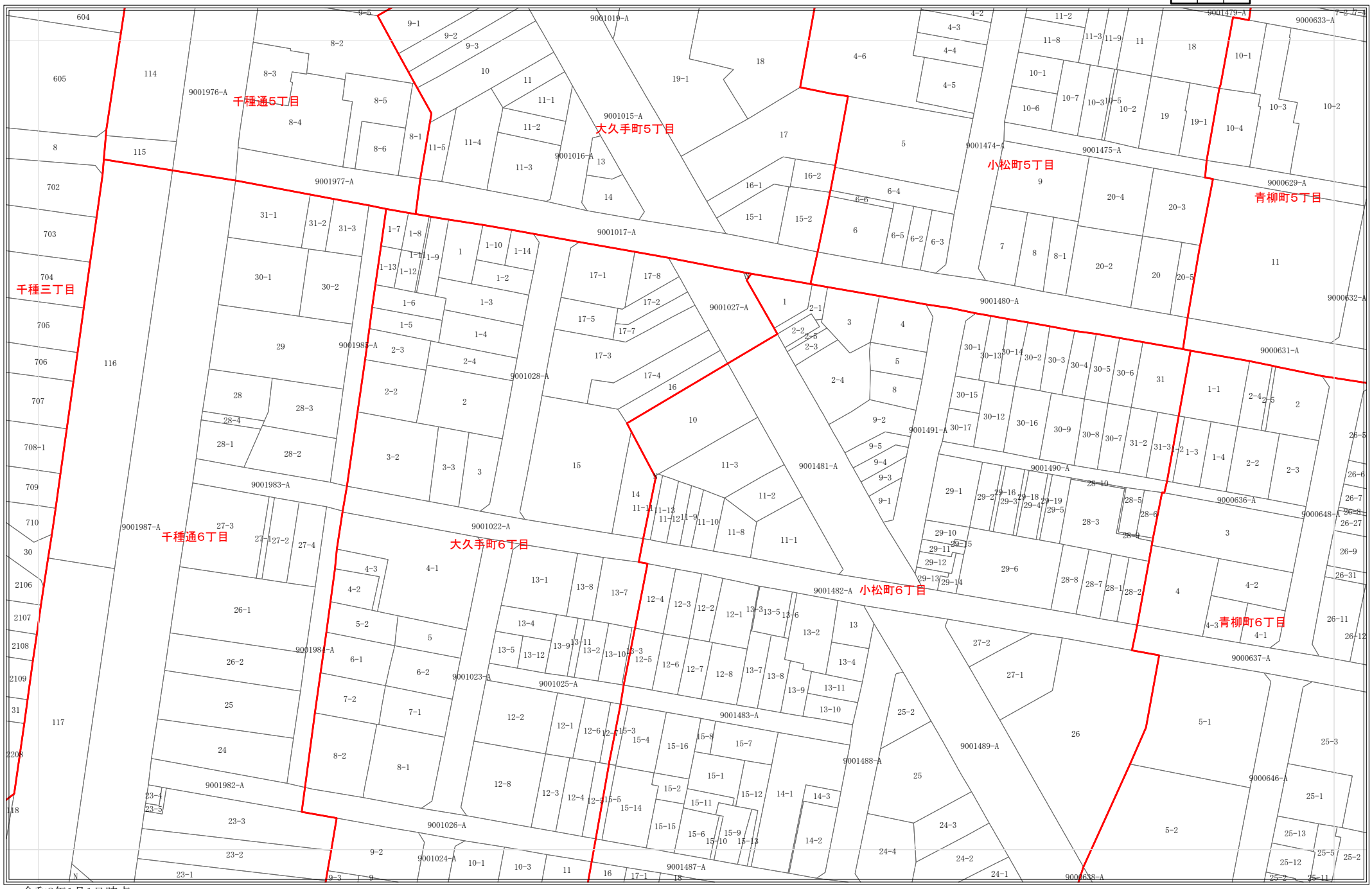

令和8年1月1日時点
・この図面は課税のために作成した図面です。権利関係等の根拠になるものではありません。
・無地番については、Nまたは名古屋市の内部管理番号（例：9876543-A)が表示されている場合があります。

0 25 50 100 メートル

1:1,200

2094

地番参考図

2032	2033	2034
2093	2094	2095
2158	2159	2160

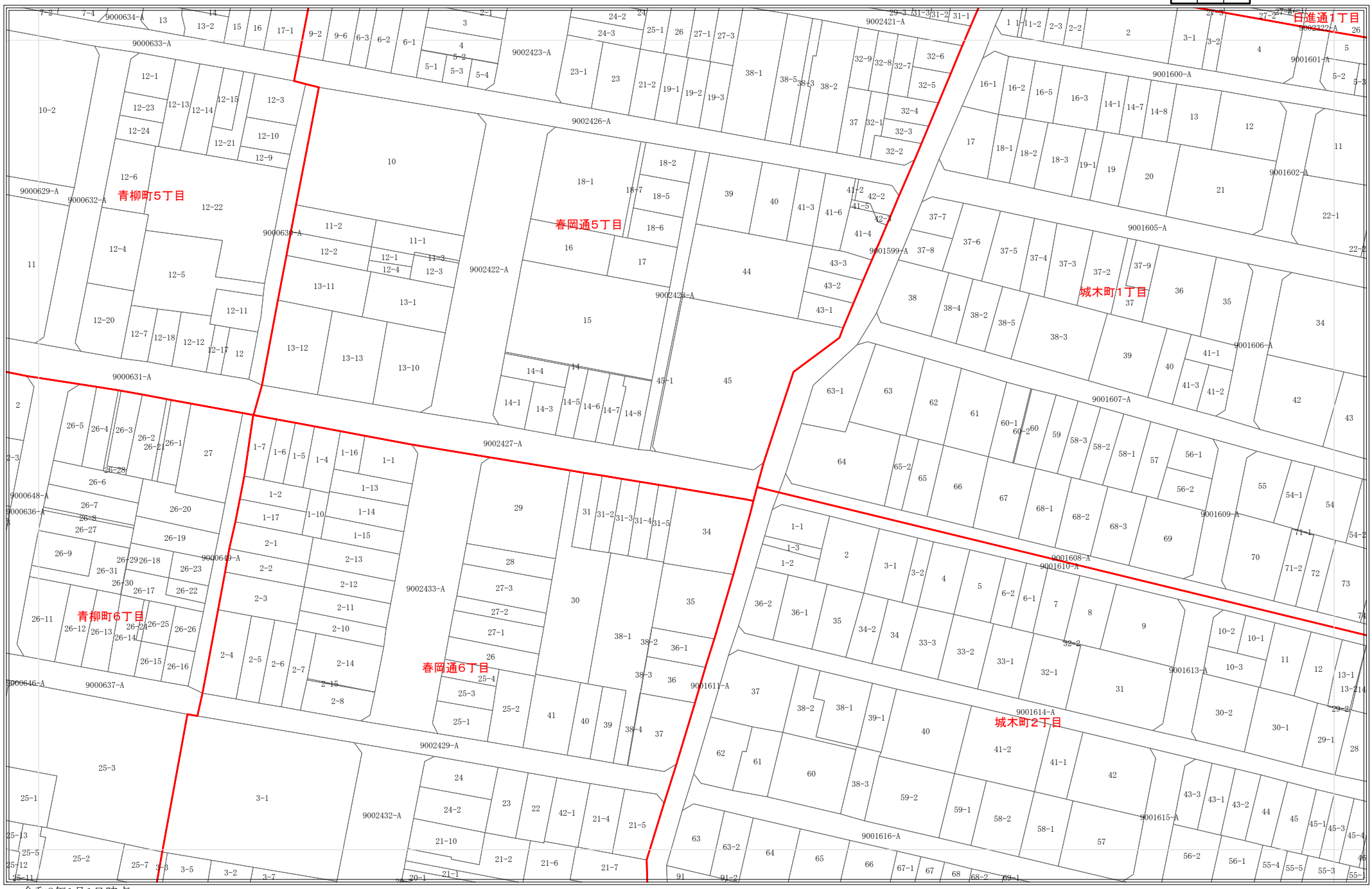

令和8年1月1日時点
・この図面は課税のために作成した図面です。権利関係等の根拠になるものではありません。
・無地番については、Nまたは名古屋市の内部管理番号（例：9876543-A)が表示されている場合があります。

0 25 50 100 メートル

1:1,200

2095

地番参考図

2033	2034	2035
2094	2095	2096
2159	2160	2161

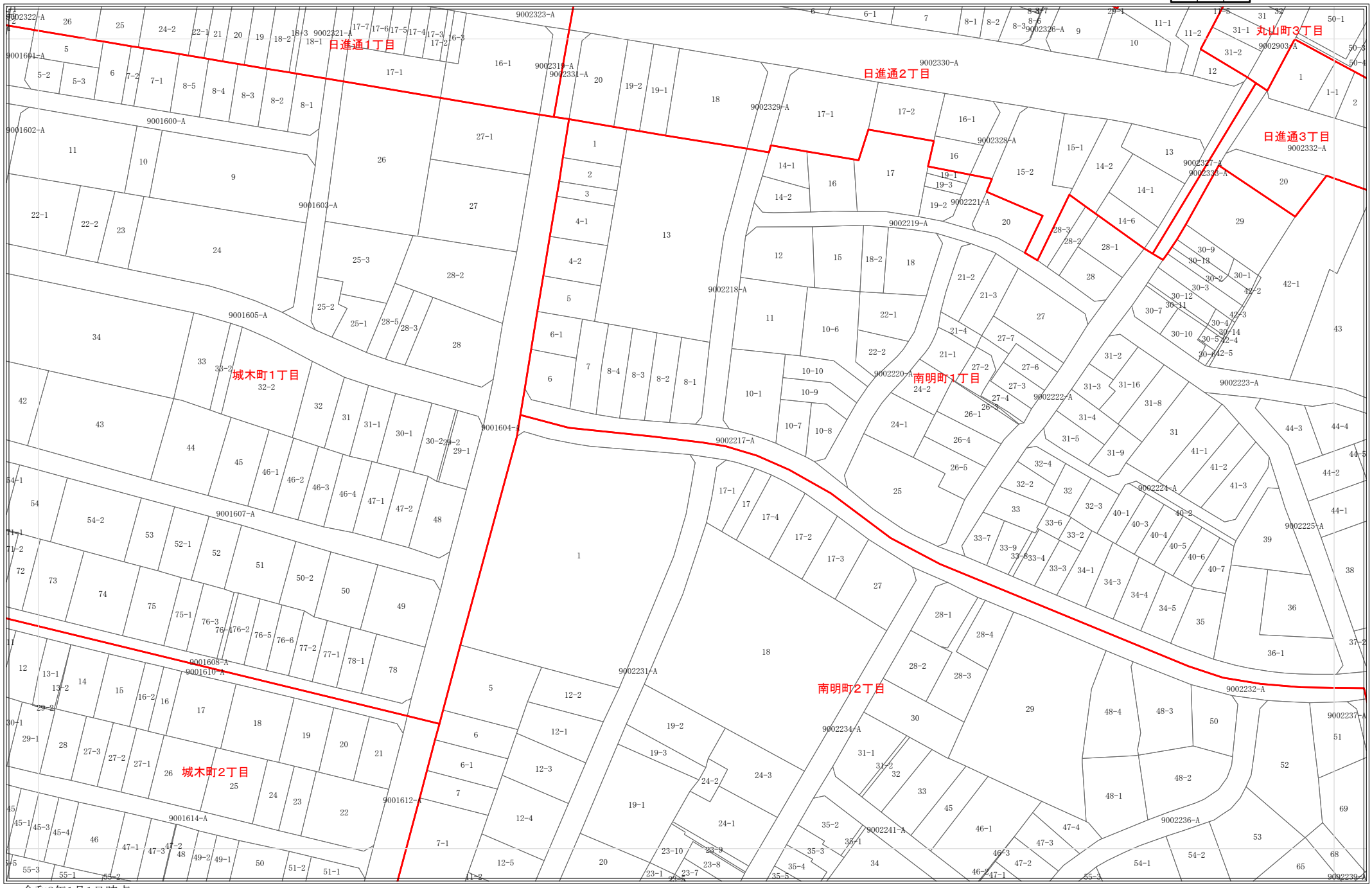

令和8年1月1日時点
・この図面は課税のために作成した図面です。権利関係等の根拠になるものではありません。
・無地番については、Nまたは名古屋市の内部管理番号（例：9876543-A)が表示されている場合があります。

0 25 50 100 メートル

1:1,200

2096

地番参考図

2034	2035	2036
2095	2096	2097
2160	2161	2162

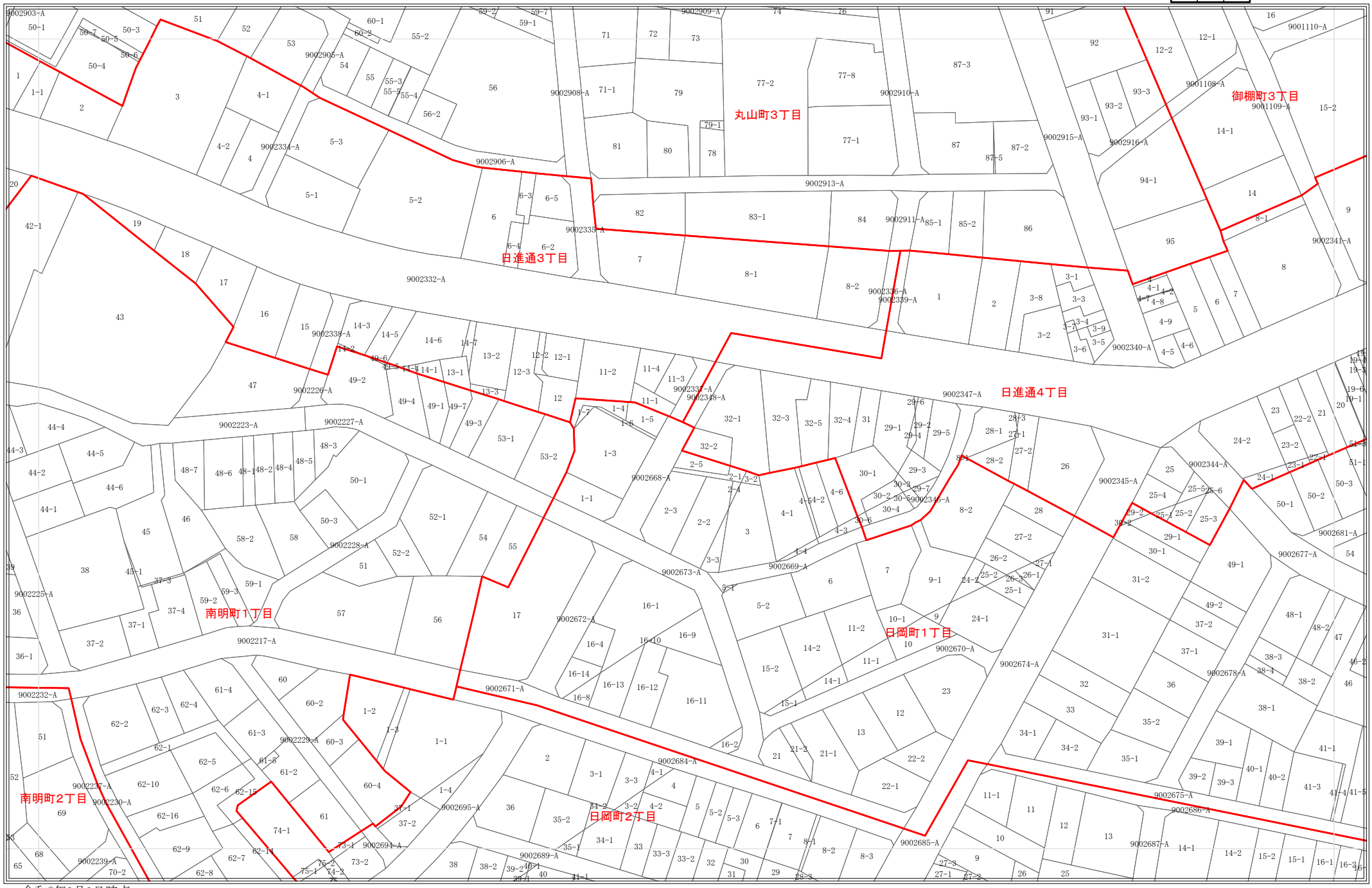

令和8年1月1日時点

・この図面は課税のために作成した図面です。権利関係等の根拠になるものではありません。

・無地番については、Nまたは名古屋市の内部管理番号（例：9876543-A)が表示されている場合があります。

0 25 50 100 メートル

1:1,200

2097

地番参考図

2035	2036	2037
2096	2097	2098
2161	2162	2163

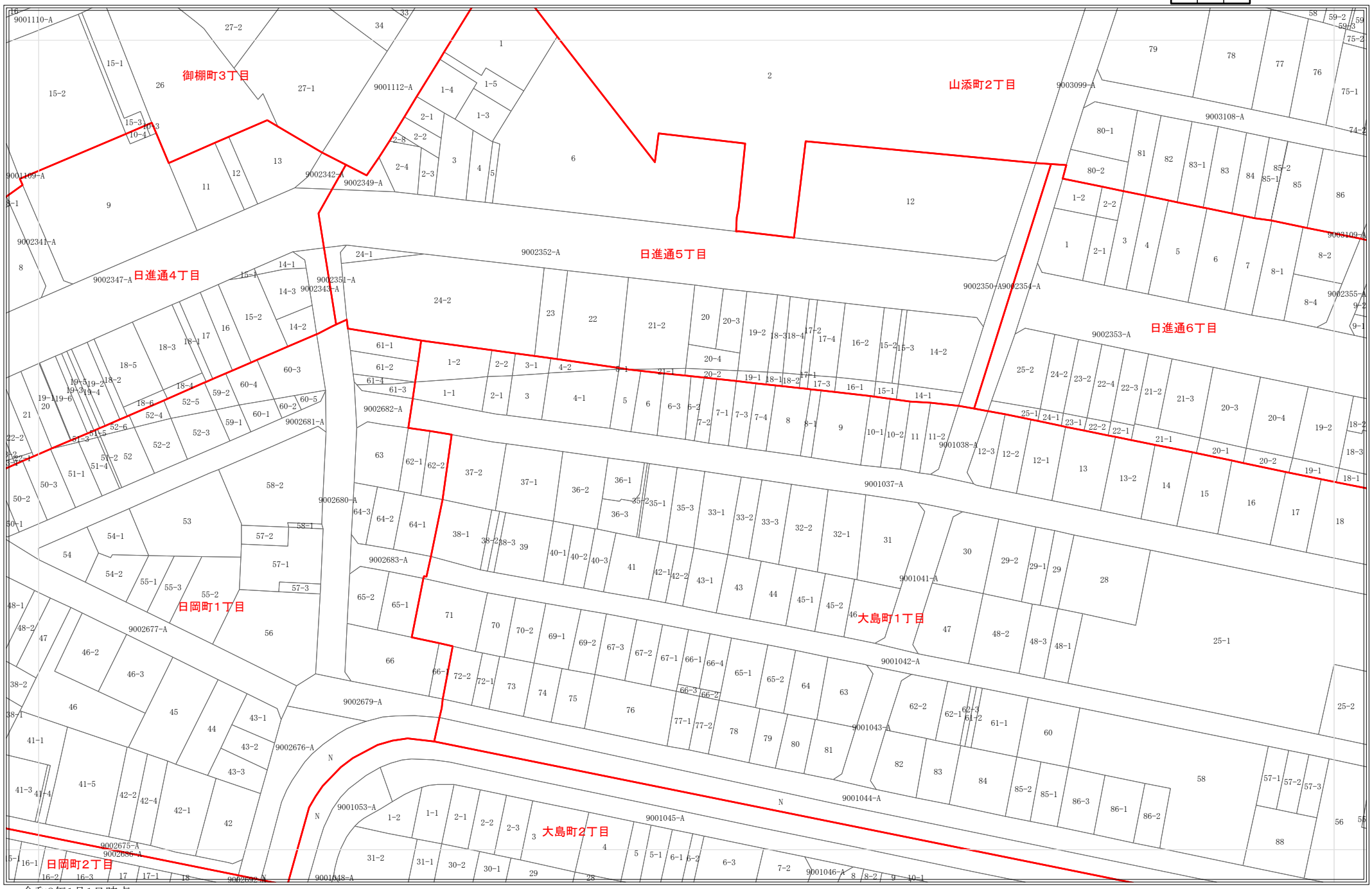

令和8年1月1日時点
・この図面は課税のために作成した図面です。権利関係等の根拠になるものではありません。
・無地番については、Nまたは名古屋市の内部管理番号（例：9876543-A)が表示されている場合があります。

0 25 50 100 メートル

1:1,200

2098

地番参考図

2036	2037	2038
2097	2098	2099
2162	2163	2164

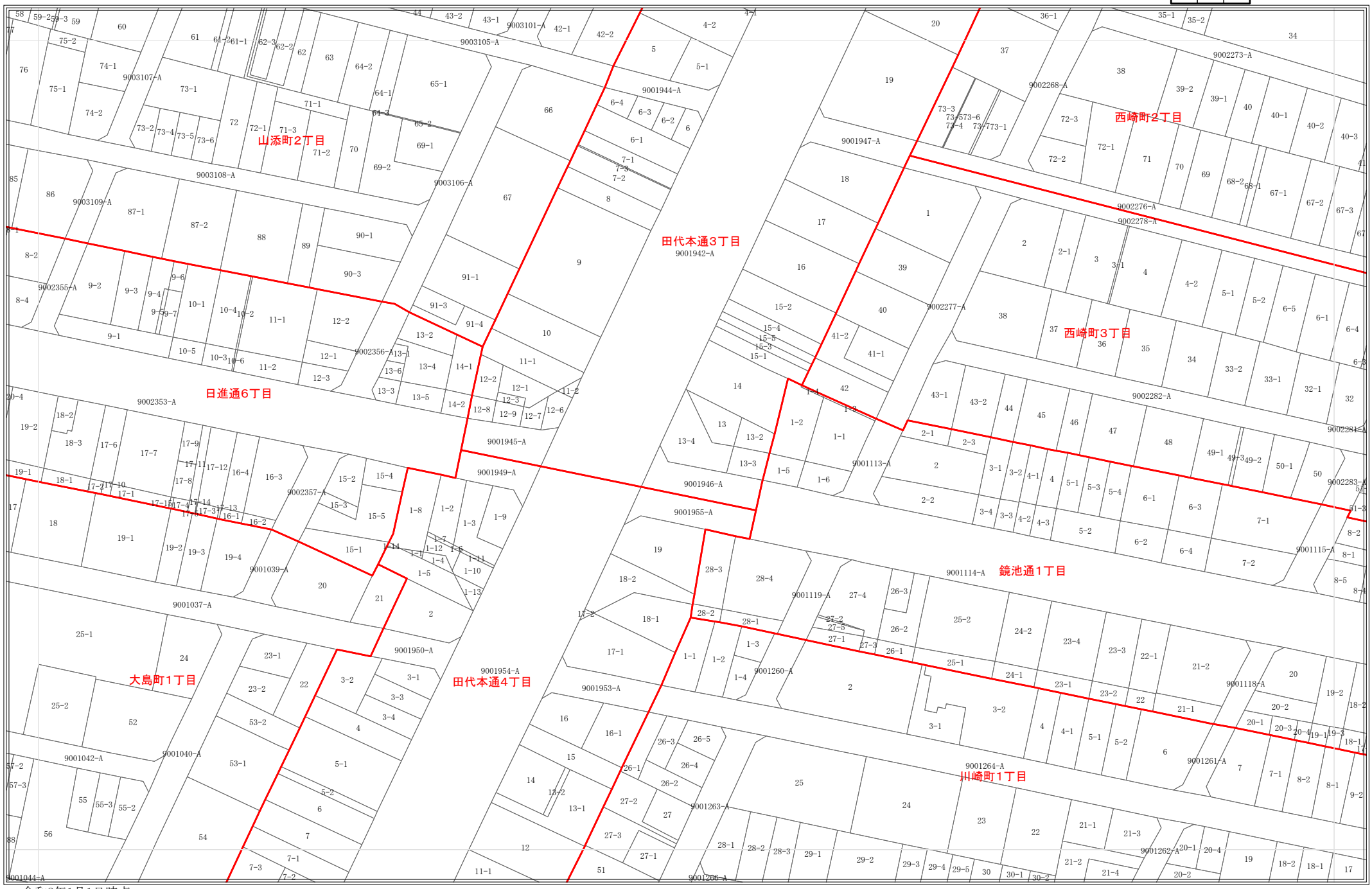

令和8年1月1日時点
・この図面は課税のために作成した図面です。権利関係等の根拠になるものではありません。
・無地番については、Nまたは名古屋市の内部管理番号（例：9876543-A)が表示されている場合があります。

0 25 50 100 メートル

1:1,200

2099

地番参考図

2037	2038	2039
2098	2099	2100
2163	2164	2165

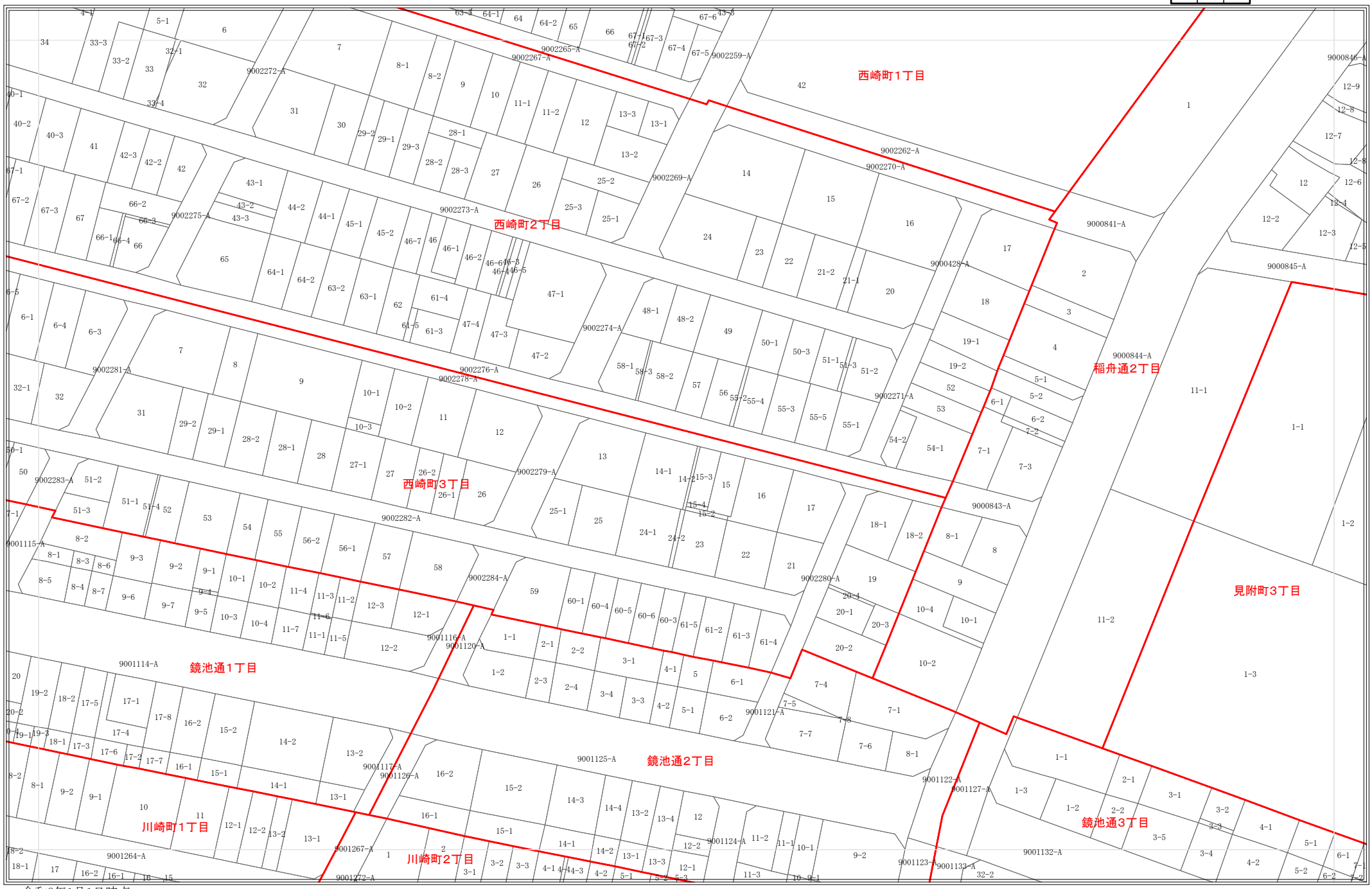

令和8年1月1日時点
・この図面は課税のために作成した図面です。権利関係等の根拠になるものではありません。
・無地番については、Nまたは名古屋市の内部管理番号（例：9876543-A)が表示されている場合があります。

0 25 50 100 メートル

1:1,200

2100

地番参考図

2038	2039	2040
2099	2100	2101
2164	2165	2166

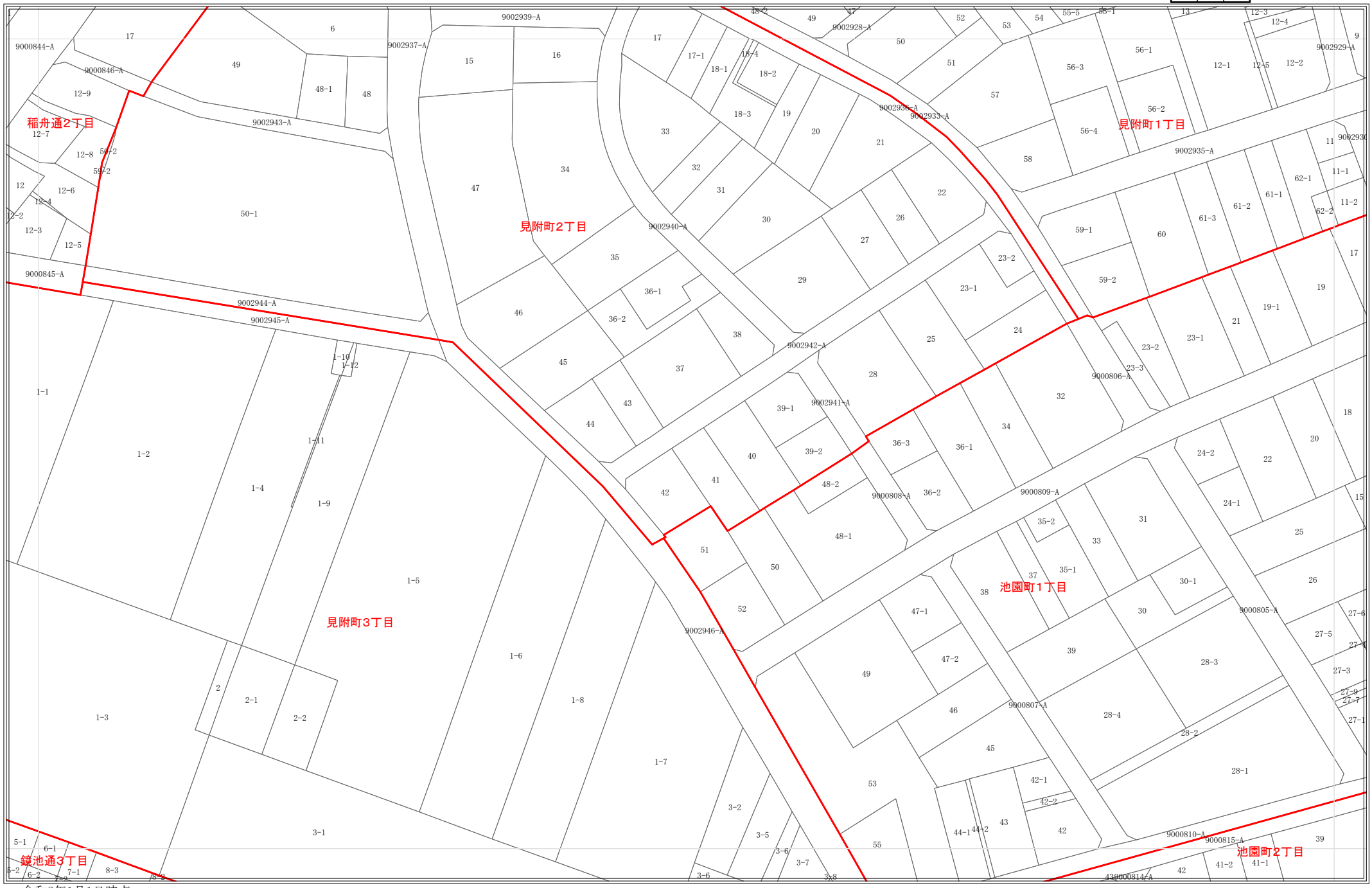

令和8年1月1日時点
・この図面は課税のために作成した図面です。権利関係等の根拠になるものではありません。
・無地番については、Nまたは名古屋市の内部管理番号（例：9876543-A)が表示されている場合があります。

1:1,200

2101

地番参考図

2039	2040	2041
2100	2101	2102
2165	2166	2167

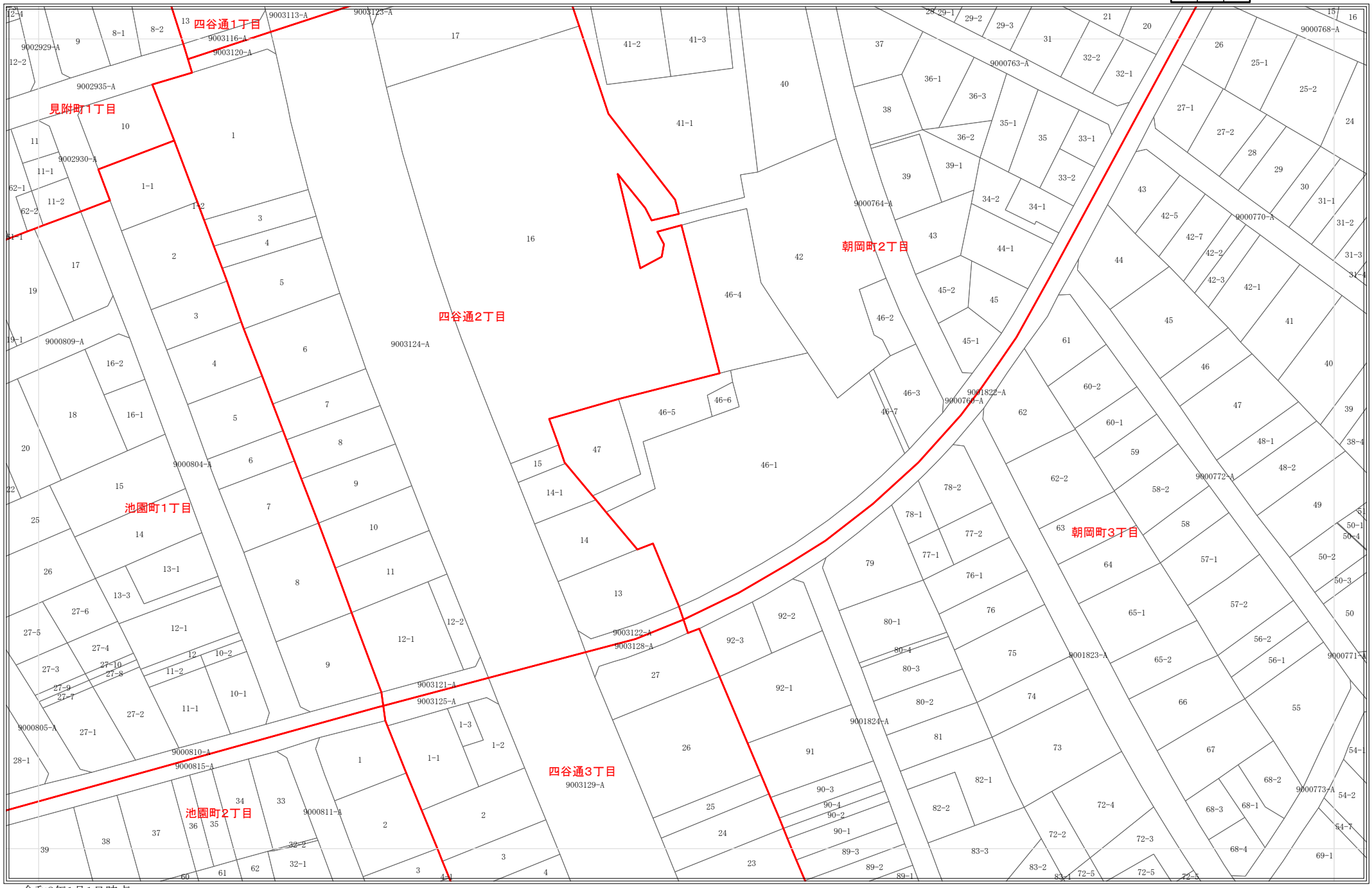

令和8年1月1日時点
・この図面は課税のために作成した図面です。権利関係等の根拠になるものではありません。
・無地番については、Nまたは名古屋市の内部管理番号（例：9876543-A)が表示されている場合があります。

0 25 50 100 メートル

1:1,200

2102

地番参考図

2040	2041	2042
2101	2102	2103
2166	2167	2168

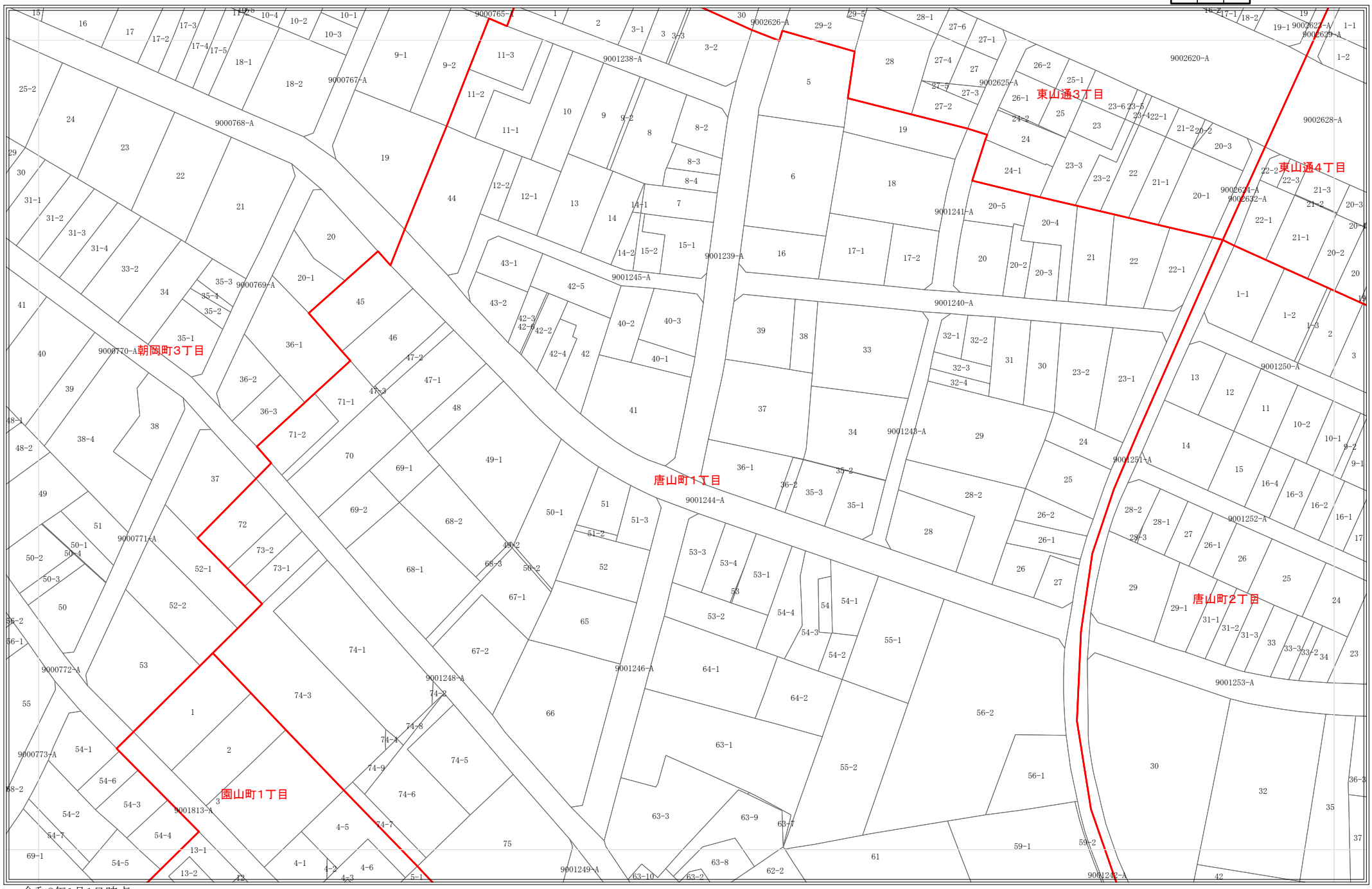

令和8年1月1日時点
・この図面は課税のために作成した図面です。権利関係等の根拠になるものではありません。
・無地番については、Nまたは名古屋市の内部管理番号（例：9876543-A)が表示されている場合があります。

0 25 50 100 メートル

1:1,200

2103

地番参考図

2041	2042	2043
2102	2103	2104
2167	2168	2169

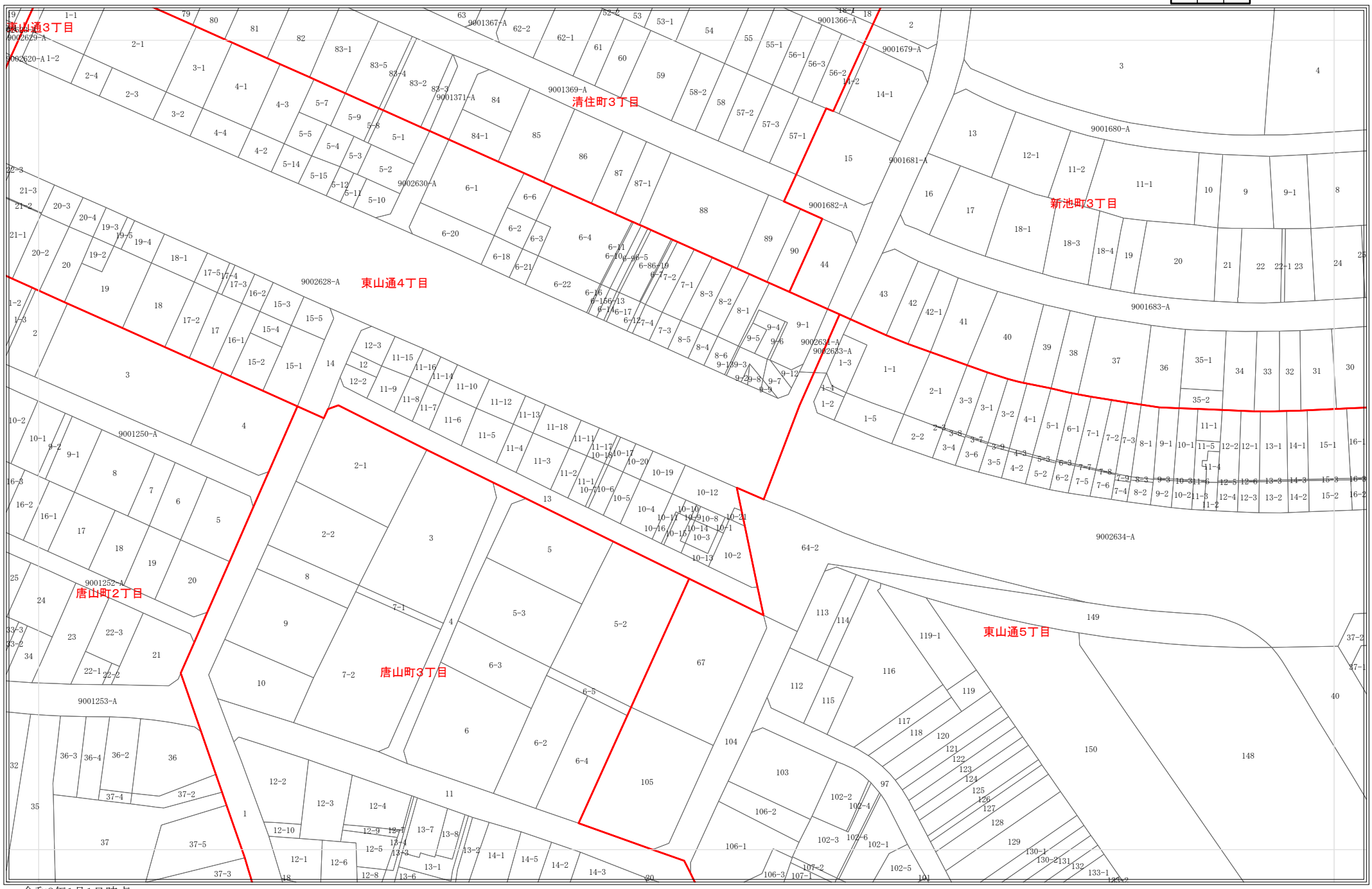

令和8年1月1日時点
・この図面は課税のために作成した図面です。権利関係等の根拠になるものではありません。
・無地番については、Nまたは名古屋市の内部管理番号（例：9876543-A)が表示されている場合があります。

0 25 50 100 メートル

1:1,200

2104

地番参考図

2042	2043	2044
2103	2104	2105
2168	2169	2170

令和8年1月1日時点
・この図面は課税のために作成した図面です。権利関係等の根拠になるものではありません。
・無地番については、Nまたは名古屋市の内部管理番号（例：9876543-A)が表示されている場合があります。

0 25 50 100 メートル

1:1,200

2105

地番参考図

2043	2044	2045
2104	2105	2106
2169	2170	2171

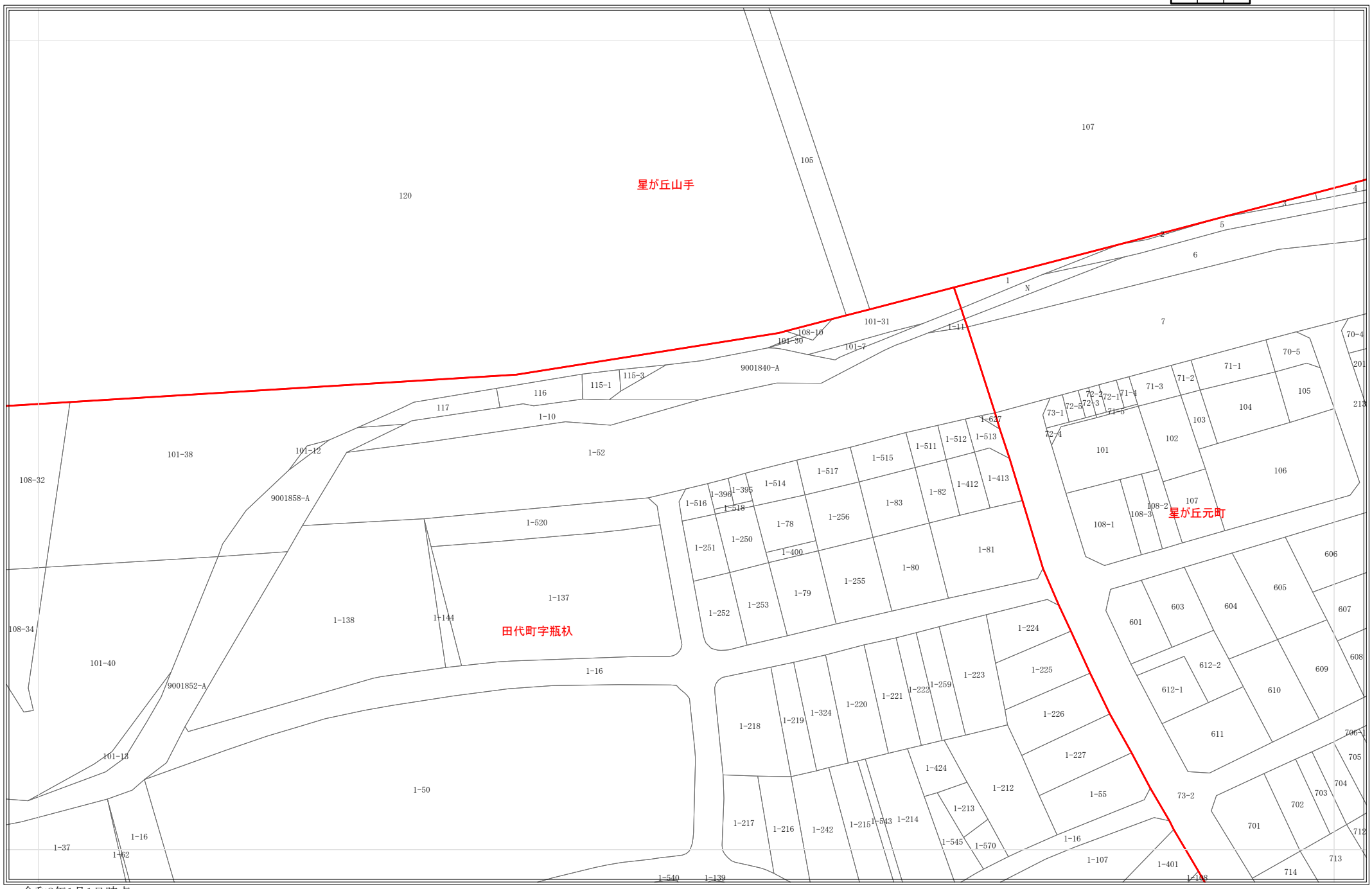

令和8年1月1日時点
・この図面は課税のために作成した図面です。権利関係等の根拠になるものではありません。
・無地番については、Nまたは名古屋市の内部管理番号（例：9876543-A)が表示されている場合があります。

0 25 50 100 メートル

1:1,200

2106

地番参考図

2044	2045	2046
2105	2106	2107
2170	2171	2172

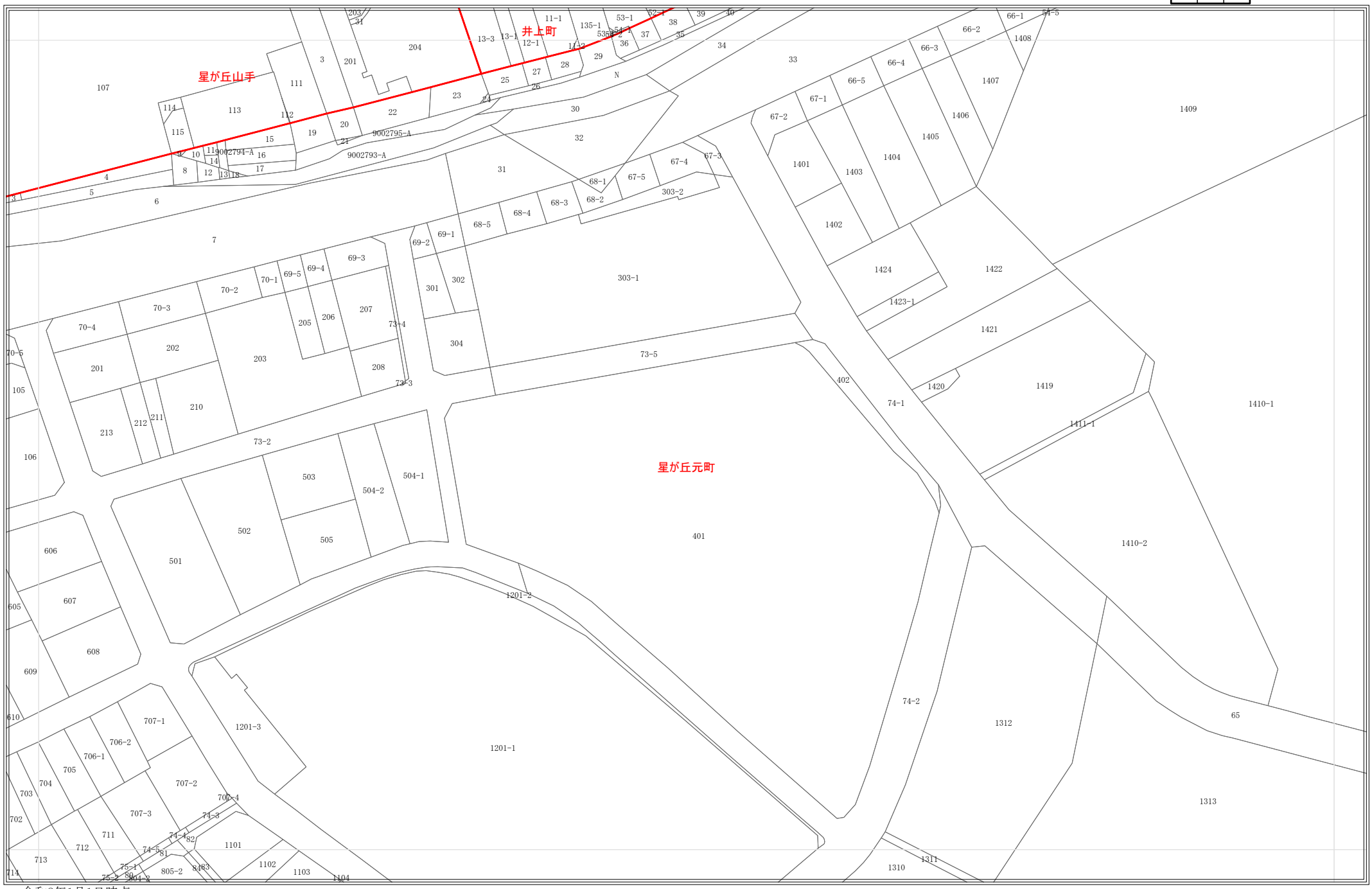

令和8年1月1日時点
・この図面は課税のために作成した図面です。権利関係等の根拠になるものではありません。
・無地番については、Nまたは名古屋市の内部管理番号（例：9876543-A)が表示されている場合があります。

0 25 50 100 メートル

1:1,200

2107

地番参考図

2045	2046	2047
2106	2107	2108
2171	2172	2173

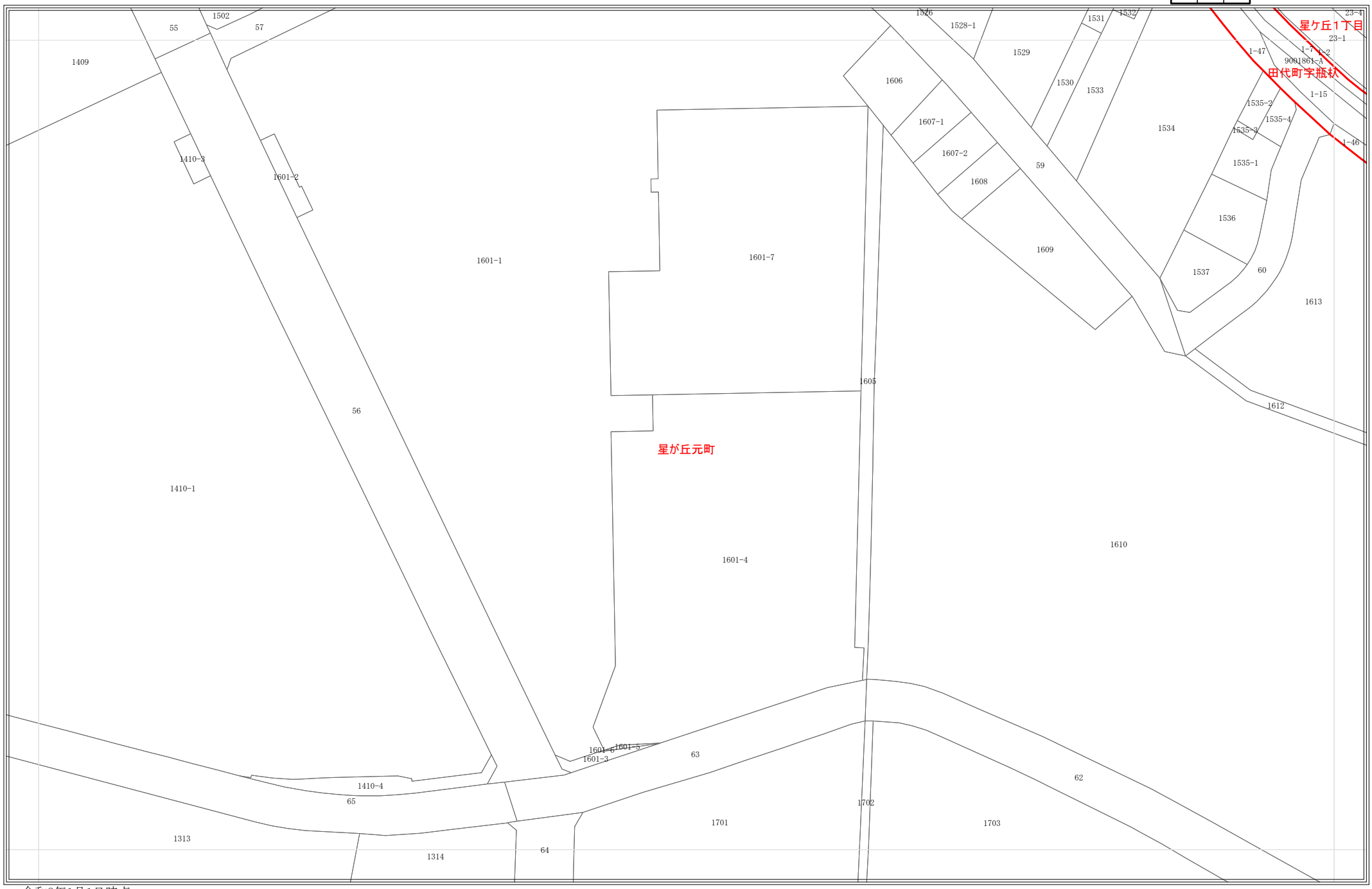

令和8年1月1日時点
・この図面は課税のために作成した図面です。権利関係等の根拠になるものではありません。
・無地番については、Nまたは名古屋市の内部管理番号（例：9876543-A)が表示されている場合があります。

0 25 50 100 メートル

1:1,200

2108

地番参考図

2046	2047	2048
2107	2108	2109
2172	2173	2174

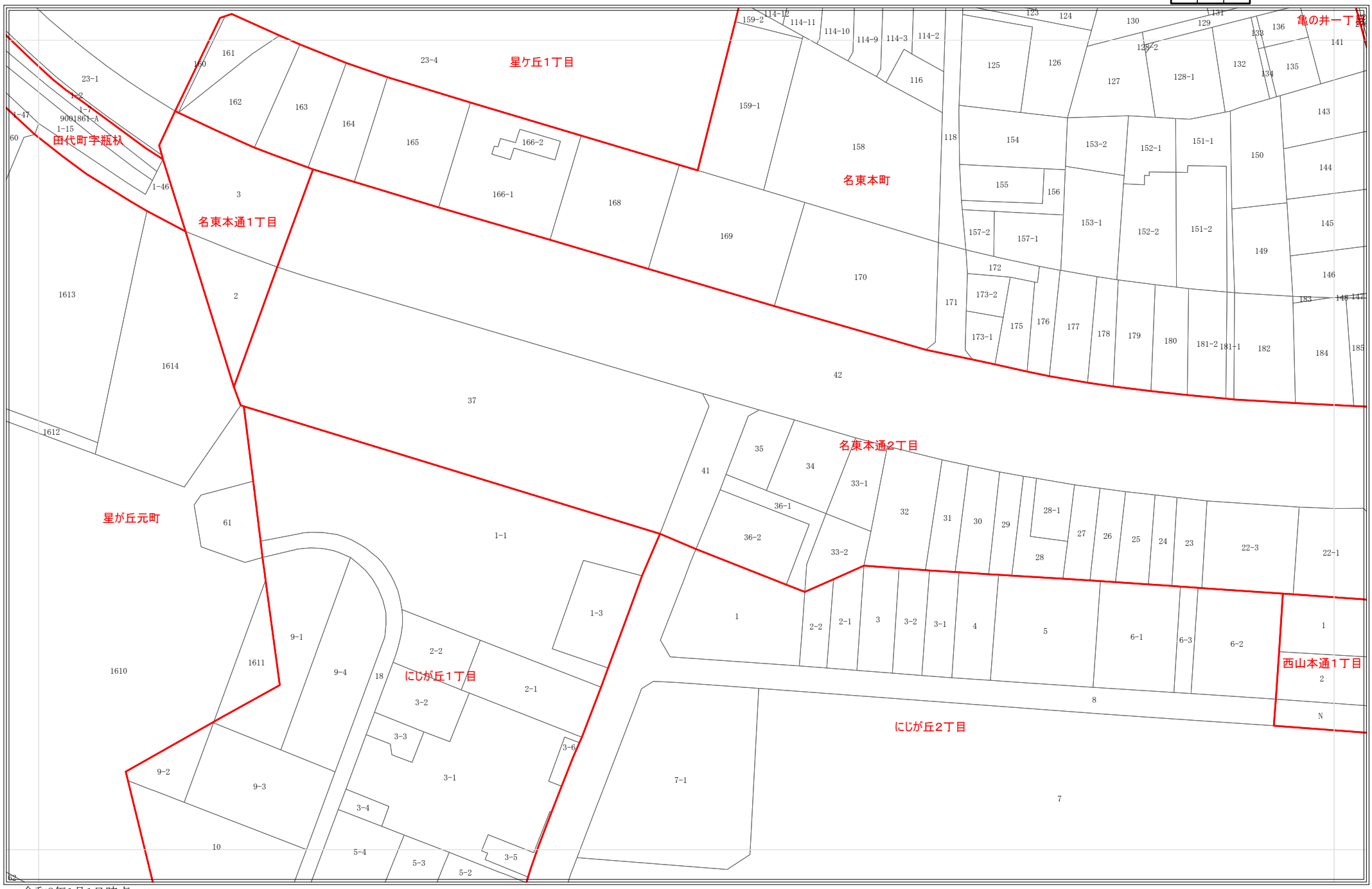

令和8年1月1日時点
・この図面は課税のために作成した図面です。権利関係等の根拠になるものではありません。
・無地番については、Nまたは名古屋市の内部管理番号（例：9876543-A)が表示されている場合があります。

0 25 50 100 メートル

1:1,200

2153

地番参考図

2087	2088	2089
2152	2153	2154
2216	2217	2218

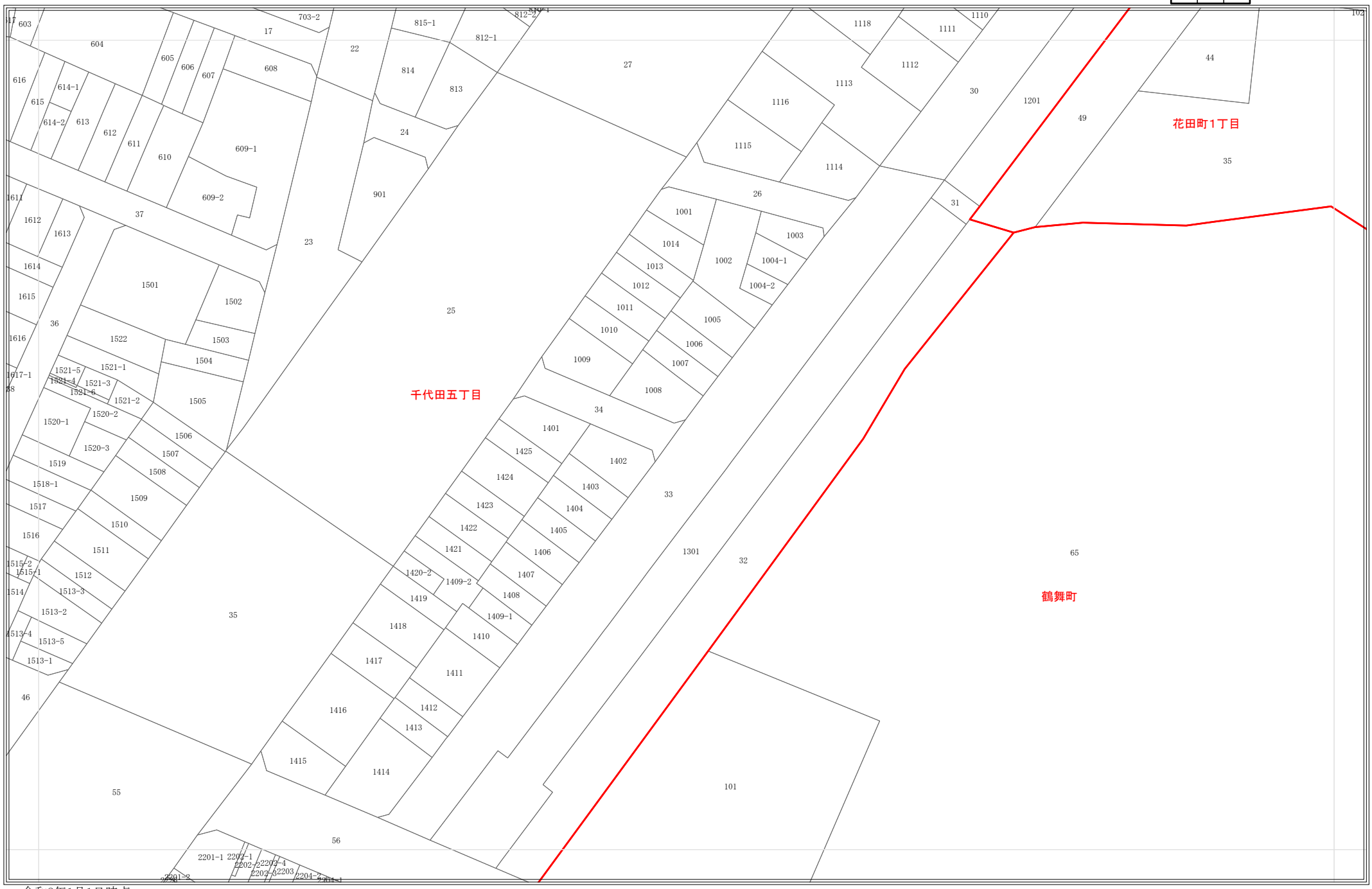

令和8年1月1日時点
・この図面は課税のために作成した図面です。権利関係等の根拠になるものではありません。
・無地番については、Nまたは名古屋市の内部管理番号（例：9876543-A)が表示されている場合があります。

0 25 50 100 メートル

1:1,200

2154

地番参考図

2088	2089	2090
2153	2154	2155
2217	2218	2219

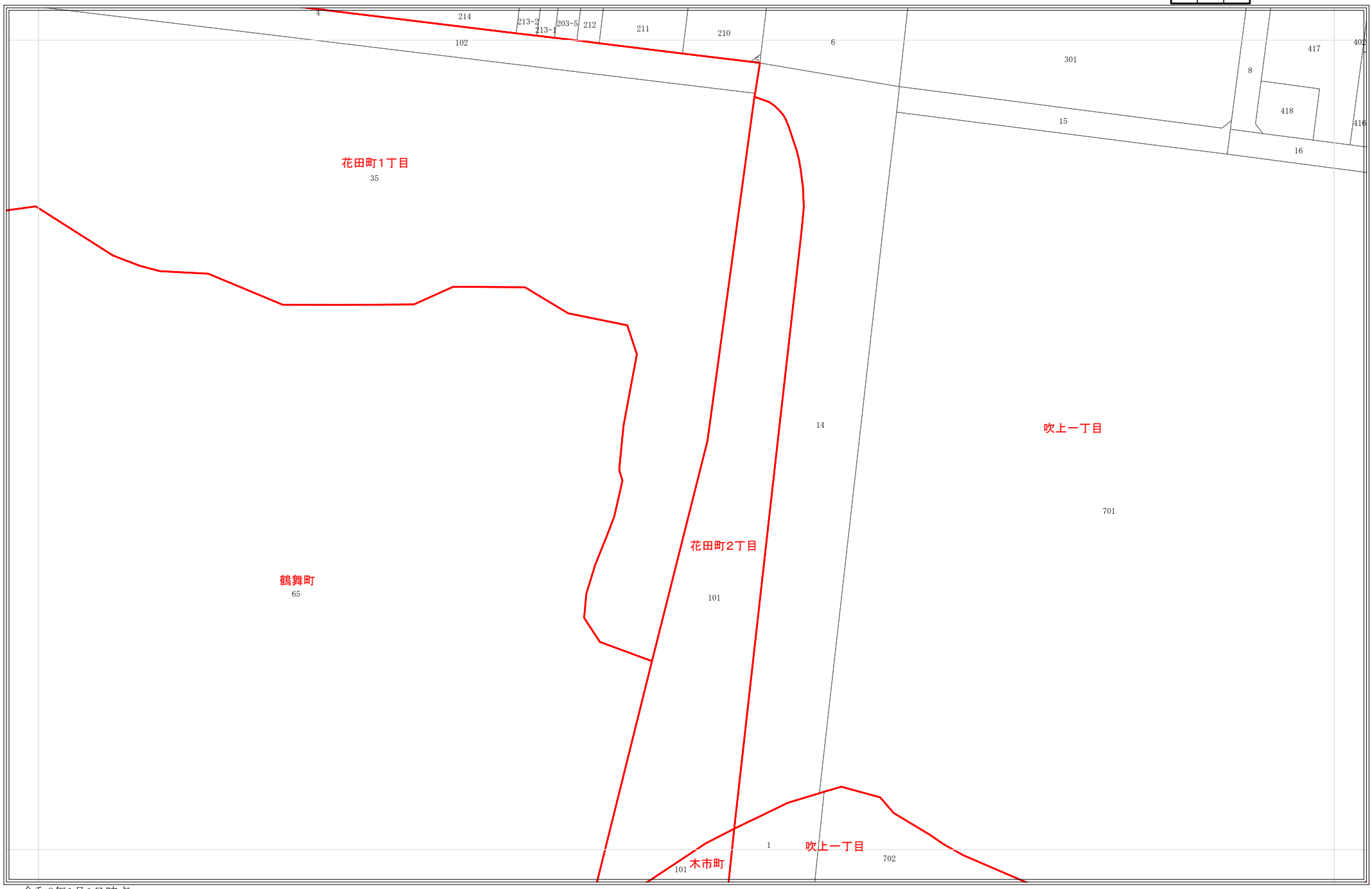

令和8年1月1日時点
・この図面は課税のために作成した図面です。権利関係等の根拠になるものではありません。
・無地番については、Nまたは名古屋市の内部管理番号（例：9876543-A)が表示されている場合があります。

0 25 50 100 メートル

1:1,200

2155

地番参考図

2089	2090	2091
2154	2155	2156
2218	2219	2220

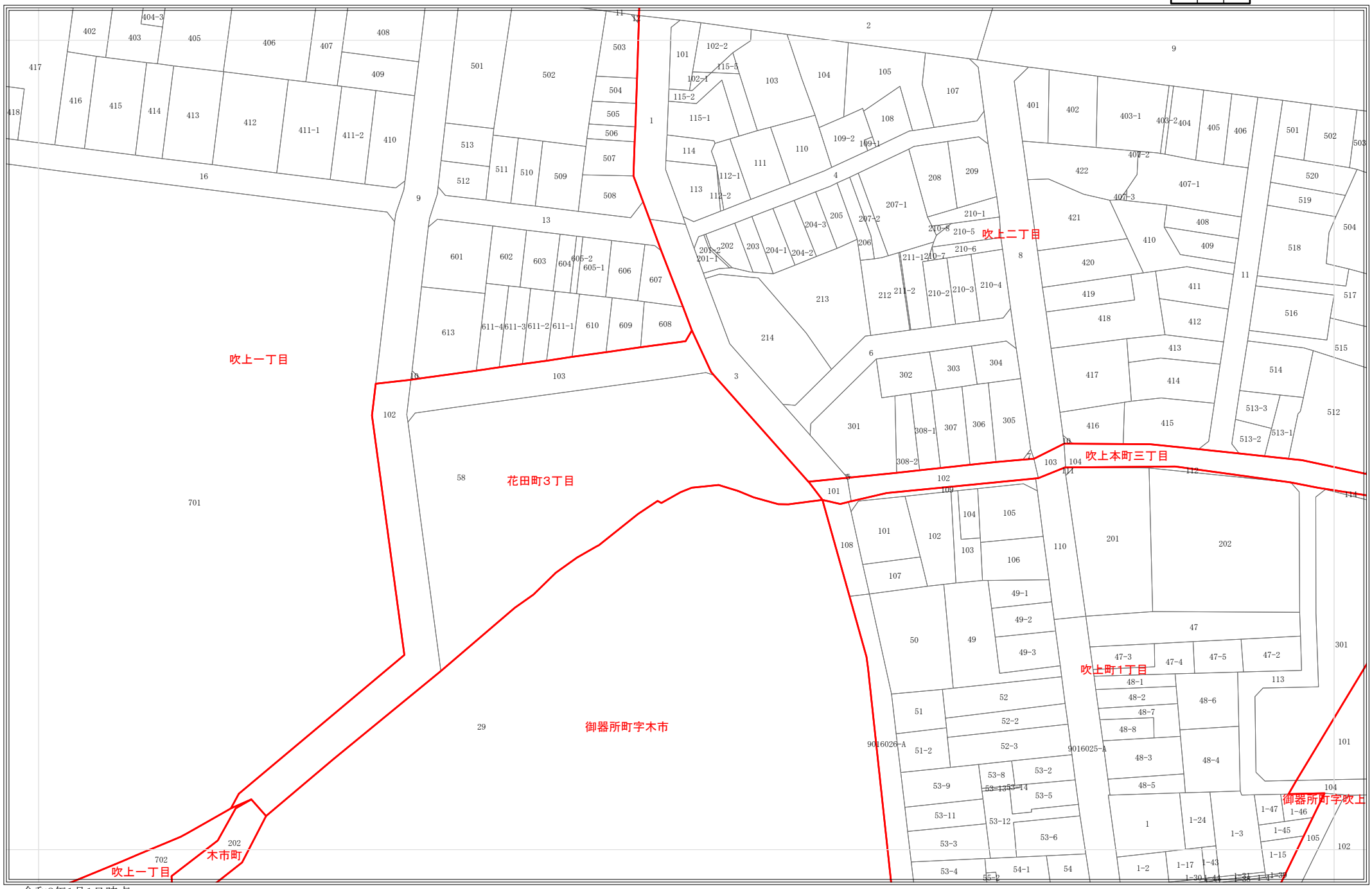

令和8年1月1日時点
・この図面は課税のために作成した図面です。権利関係等の根拠になるものではありません。
・無地番については、Nまたは名古屋市の内部管理番号（例：9876543-A)が表示されている場合があります。

0 25 50 100 メートル

1:1,200

2156

地番参考図

2090	2091	2092
2155	2156	2157
2219	2220	2221

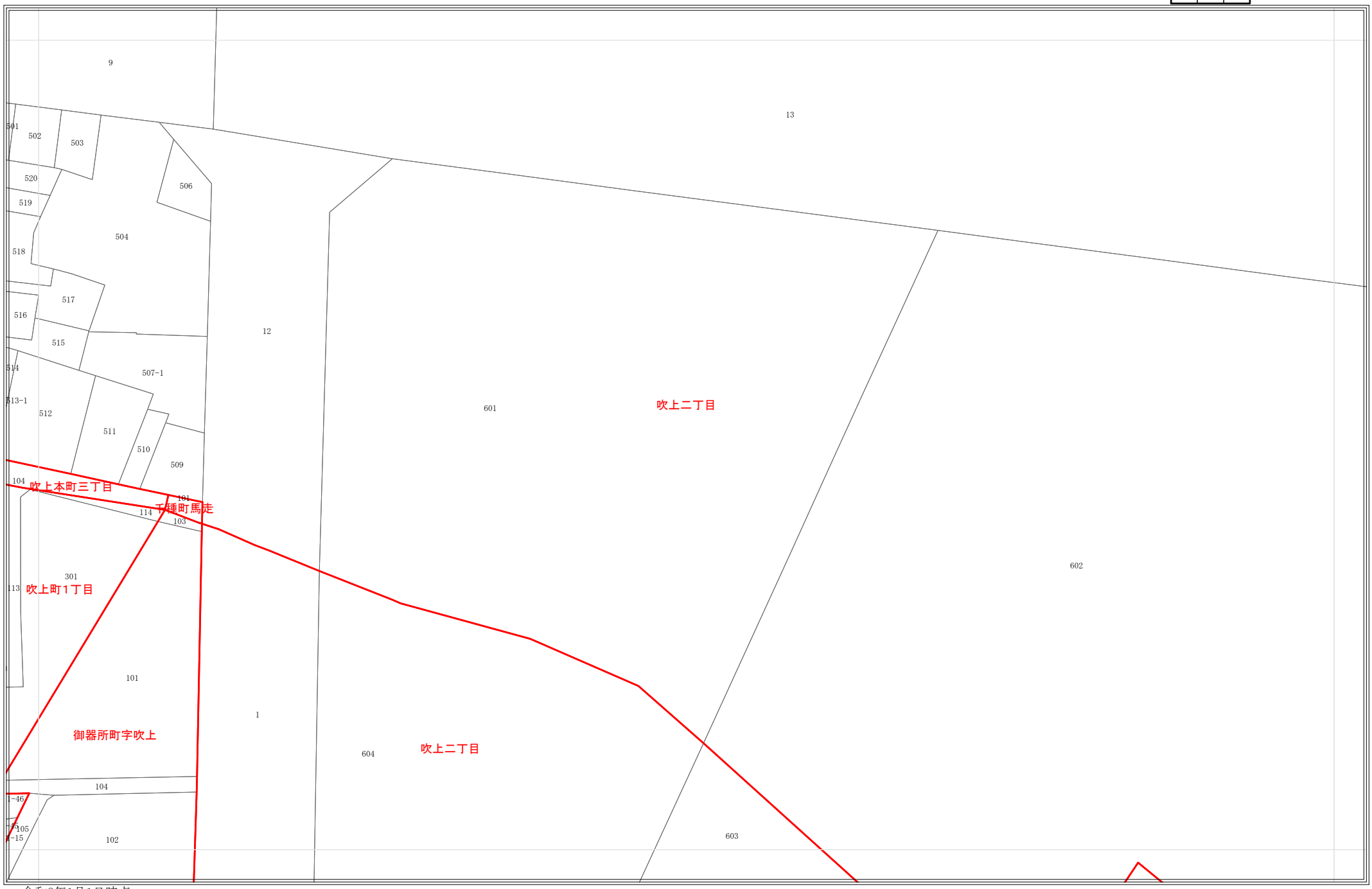

令和8年1月1日時点
・この図面は課税のために作成した図面です。権利関係等の根拠になるものではありません。
・無地番については、Nまたは名古屋市の内部管理番号（例：9876543-A)が表示されている場合があります。

0 25 50 100 メートル

1:1,200

2157

地番参考図

2091	2092	2093
2156	2157	2158
2220	2221	2222

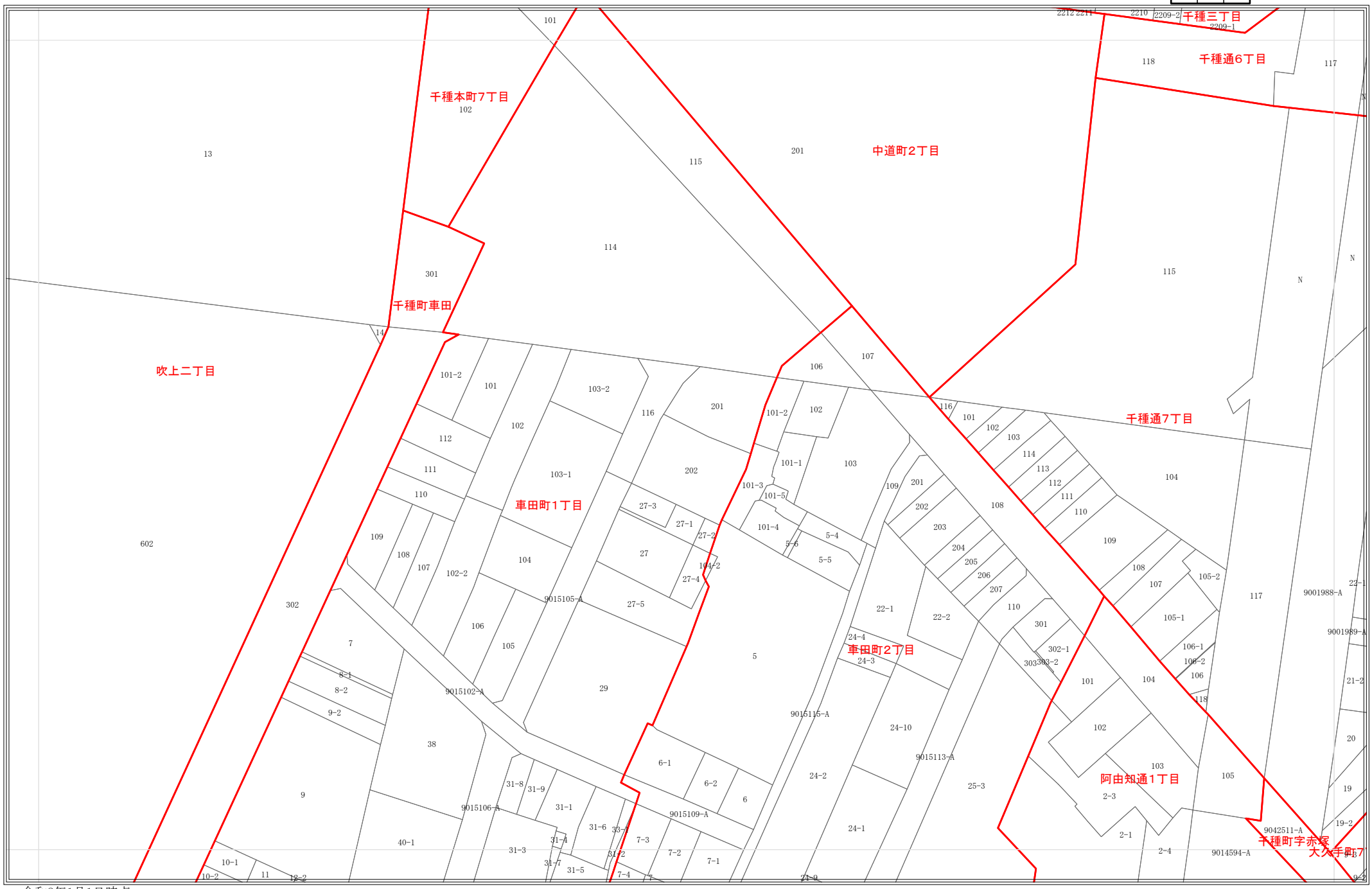

令和8年1月1日時点
・この図面は課税のために作成した図面です。権利関係等の根拠になるものではありません。
・無地番については、Nまたは名古屋市の内部管理番号（例：9876543-A)が表示されている場合があります。

0 25 50 100 メートル

1:1,200

2158

地番参考図

2092	2093	2094
2157	2158	2159
2221	2222	2223

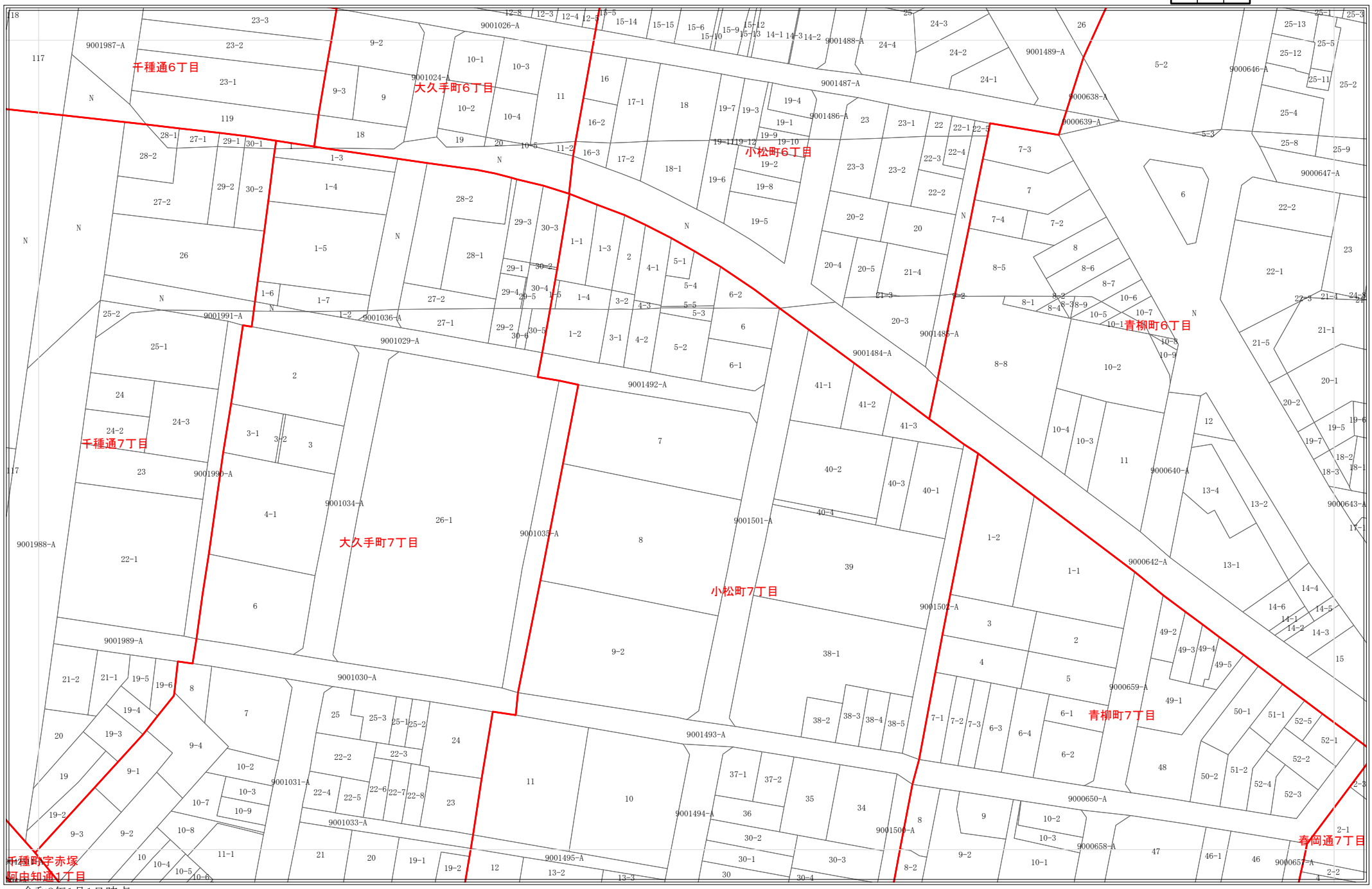

令和8年1月1日時点
・この図面は課税のために作成した図面です。権利関係等の根拠になるものではありません。
・無地番については、Nまたは名古屋市の内部管理番号（例：9876543-A)が表示されている場合があります。

0 25 50 100 メートル

1:1,200

2159

地番参考図

2093	2094	2095
2158	2159	2160
2222	2223	2224

令和8年1月1日時点
・この図面は課税のために作成した図面です。権利関係等の根拠になるものではありません。
・無地番については、Nまたは名古屋市の内部管理番号（例：9876543-A)が表示されている場合があります。

0 25 50 100 メートル

1:1,200

2160

地番参考図

2094	2095	2096
2159	2160	2161
2223	2224	2225

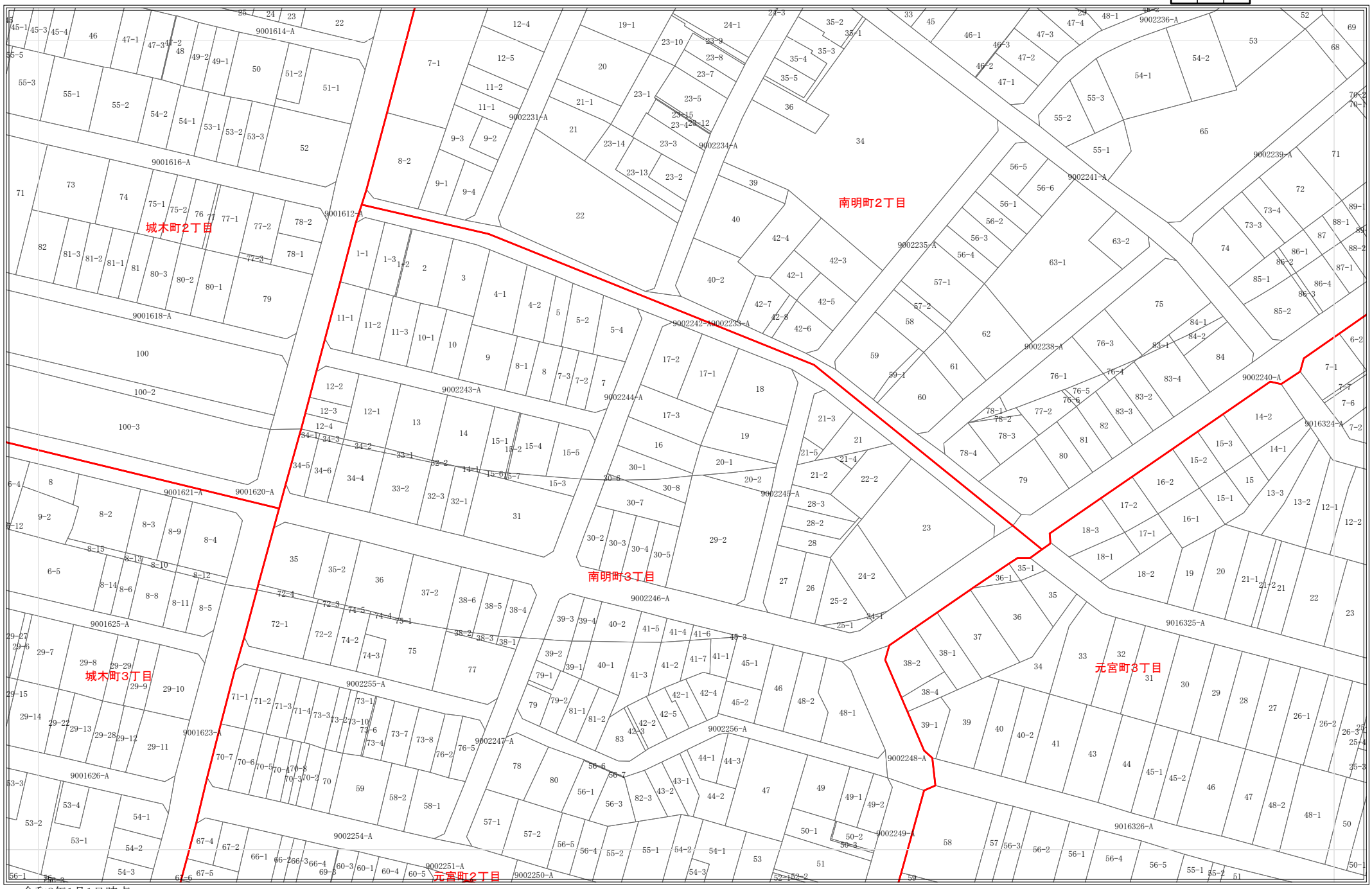

令和8年1月1日時点
・この図面は課税のために作成した図面です。権利関係等の根拠になるものではありません。
・無地番については、Nまたは名古屋市の内部管理番号（例：9876543-A)が表示されている場合があります。

0 25 50 100 メートル

1:1,200

2161

地番参考図

2095	2096	2097
2160	2161	2162
2224	2225	2226

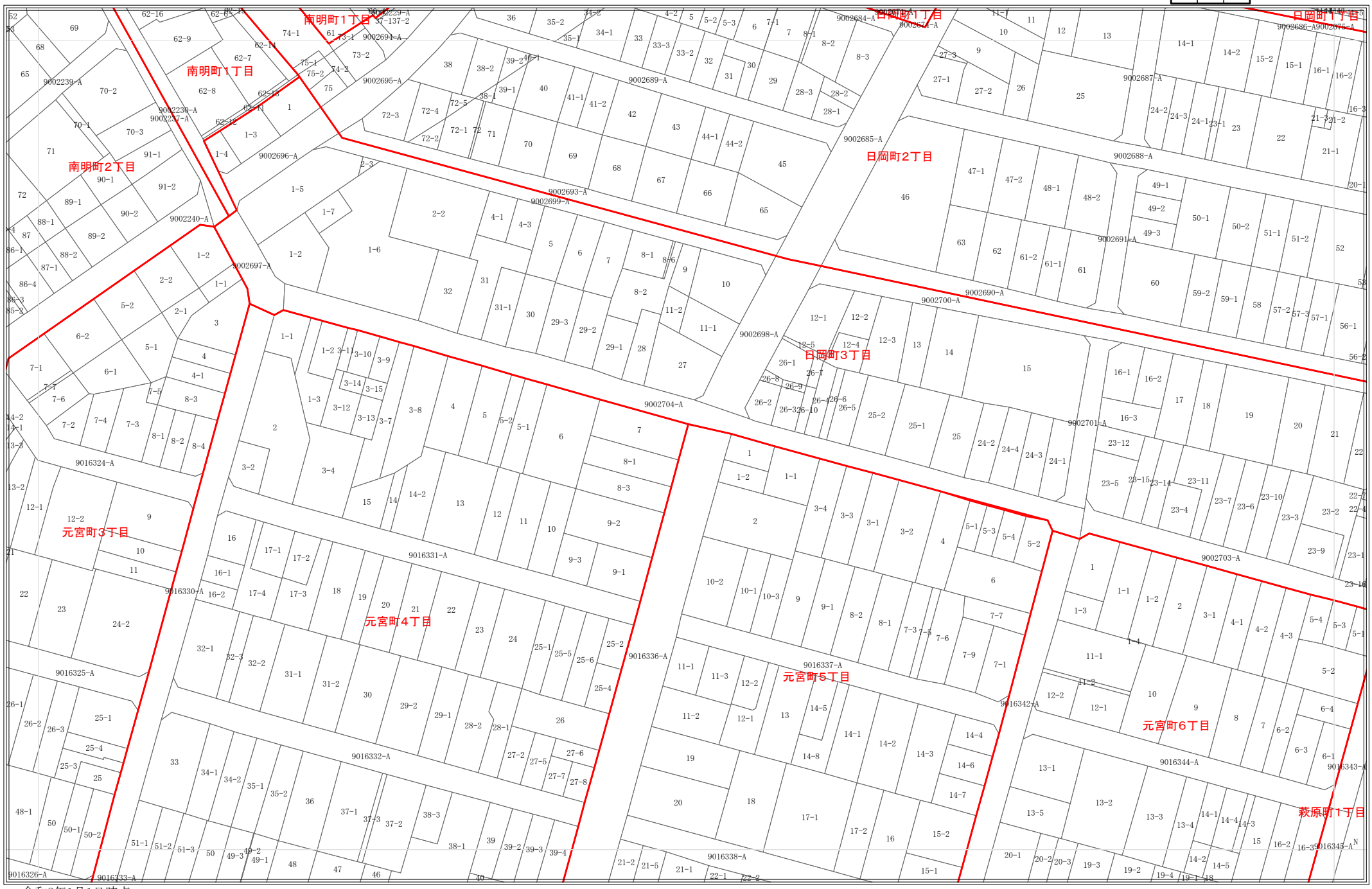

令和8年1月1日時点
・この図面は課税のために作成した図面です。権利関係等の根拠になるものではありません。
・無地番については、Nまたは名古屋市の内部管理番号（例：9876543-A)が表示されている場合があります。

0 25 50 100 メートル

1:1,200

2162

地番参考図

2096	2097	2098
2161	2162	2163
2225	2226	2227

令和8年1月1日時点
・この図面は課税のために作成した図面です。権利関係等の根拠になるものではありません。
・無地番については、Nまたは名古屋市の内部管理番号（例：9876543-A)が表示されている場合があります。

0 25 50 100 メートル

1:1,200

2163

地番参考図

2097	2098	2099
2162	2163	2164
2226	2227	2228

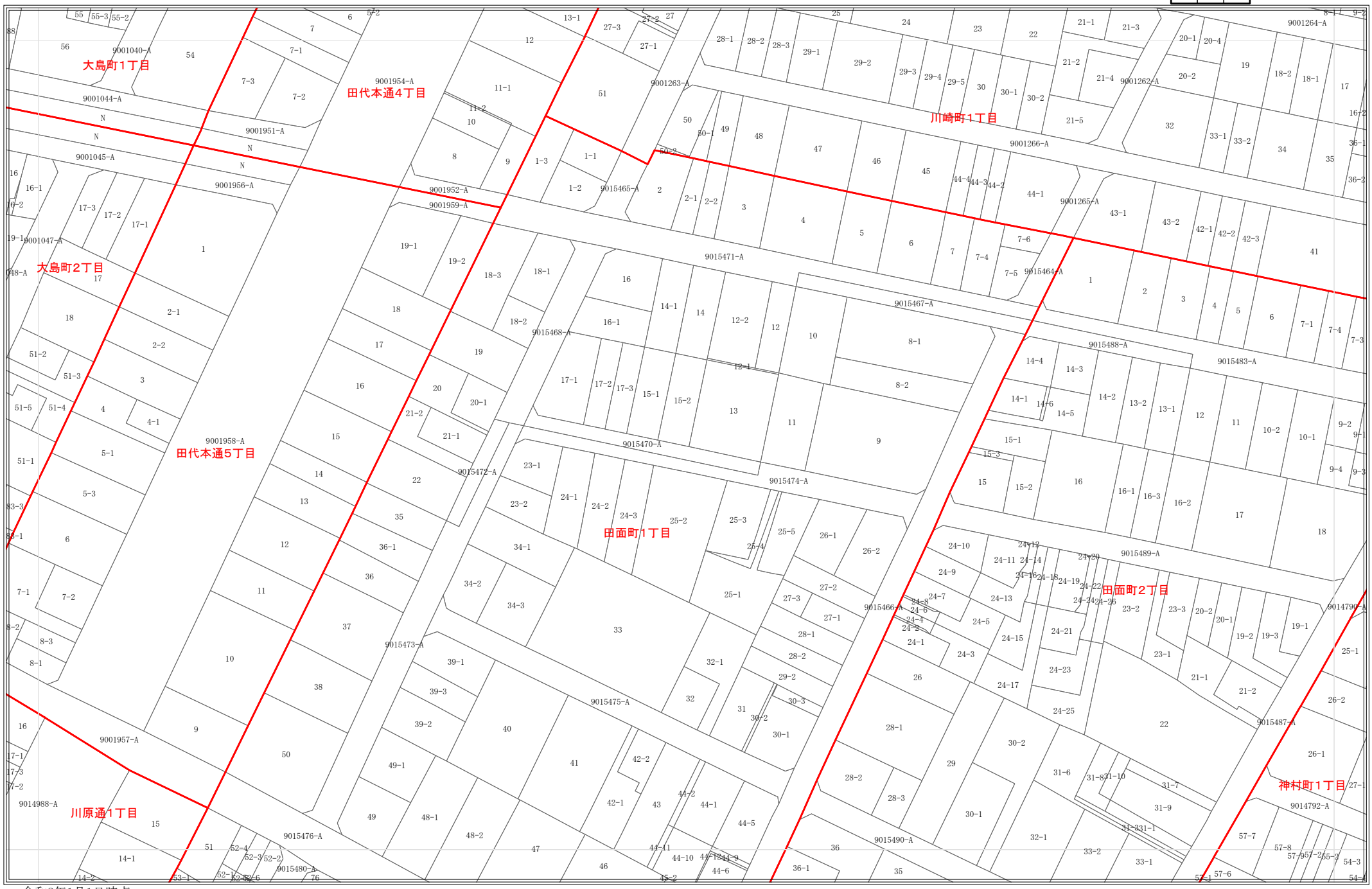

令和8年1月1日時点
・この図面は課税のために作成した図面です。権利関係等の根拠になるものではありません。
・無地番については、Nまたは名古屋市の内部管理番号（例：9876543-A)が表示されている場合があります。

0 25 50 100 メートル

1:1,200

2164

地番参考図

2098	2099	2100
2163	2164	2165
2227	2228	2229

令和8年1月1日時点
・この図面は課税のために作成した図面です。権利関係等の根拠になるものではありません。
・無地番については、Nまたは名古屋市の内部管理番号（例：9876543-A)が表示されている場合があります。

0 25 50 100 メートル

1:1,200

2165

地番参考図

2099	2100	2101
2164	2165	2166
2228	2229	2230

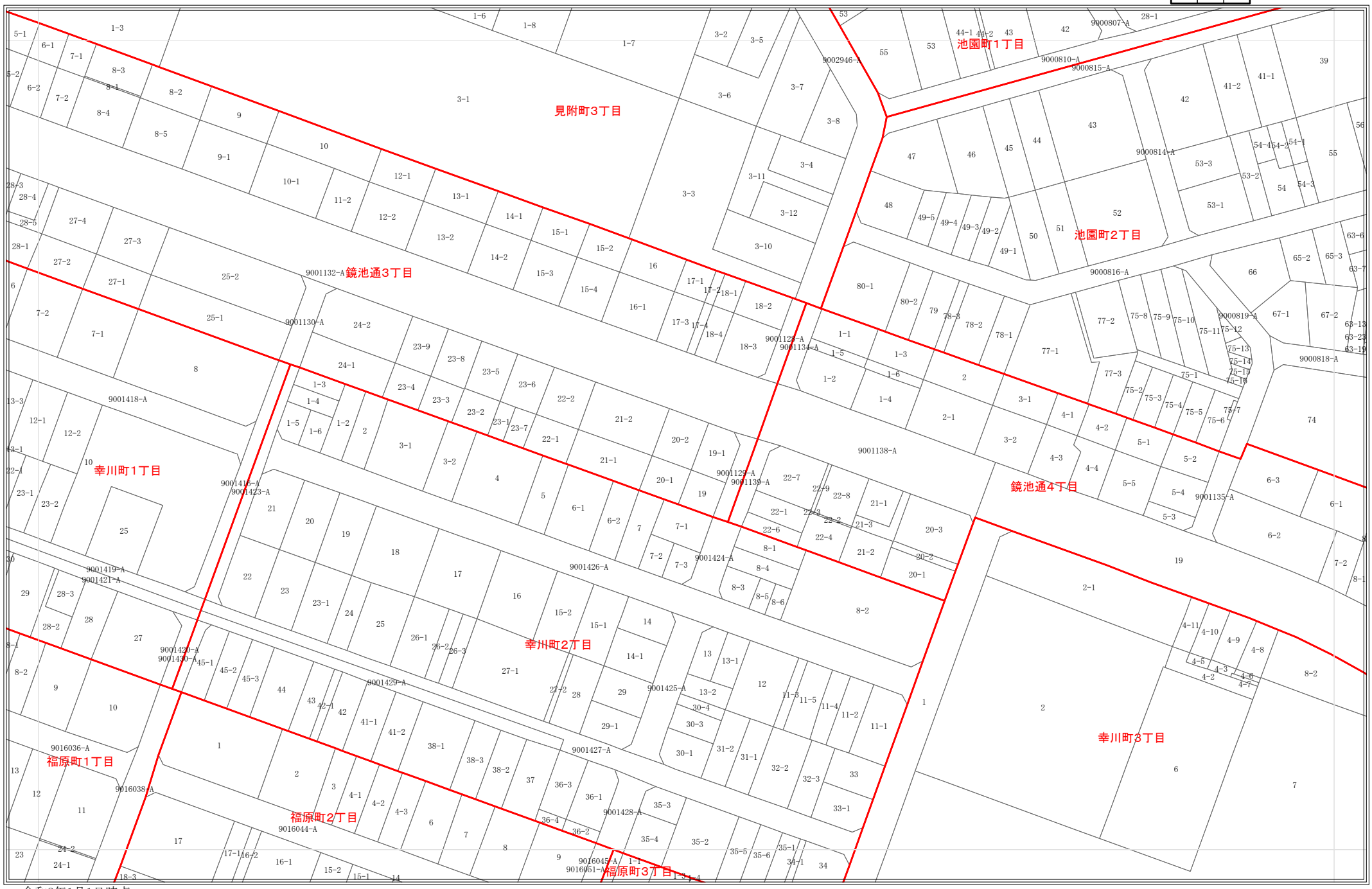

令和8年1月1日時点
・この図面は課税のために作成した図面です。権利関係等の根拠になるものではありません。
・無地番については、Nまたは名古屋市の内部管理番号（例：9876543-A)が表示されている場合があります。

0 25 50 100 メートル

1:1,200

2166

地番参考図

2100	2101	2102
2165	2166	2167
2229	2230	2231

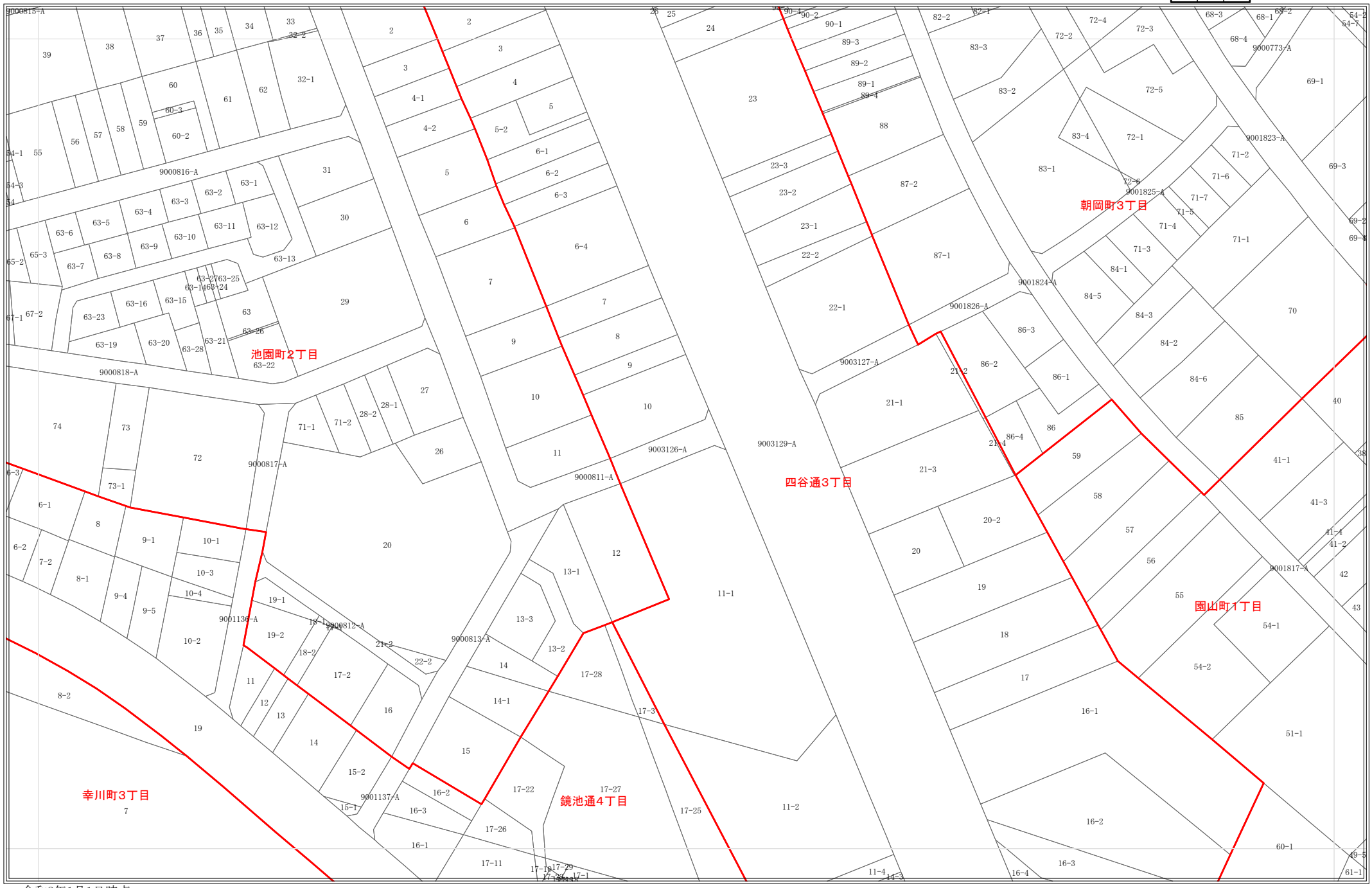

令和8年1月1日時点
・この図面は課税のために作成した図面です。権利関係等の根拠になるものではありません。
・無地番については、Nまたは名古屋市の内部管理番号（例：9876543-A)が表示されている場合があります。

0 25 50 100 メートル

1:1,200

2167

地番参考図

2101	2102	2103
2166	2167	2168
2230	2231	2232

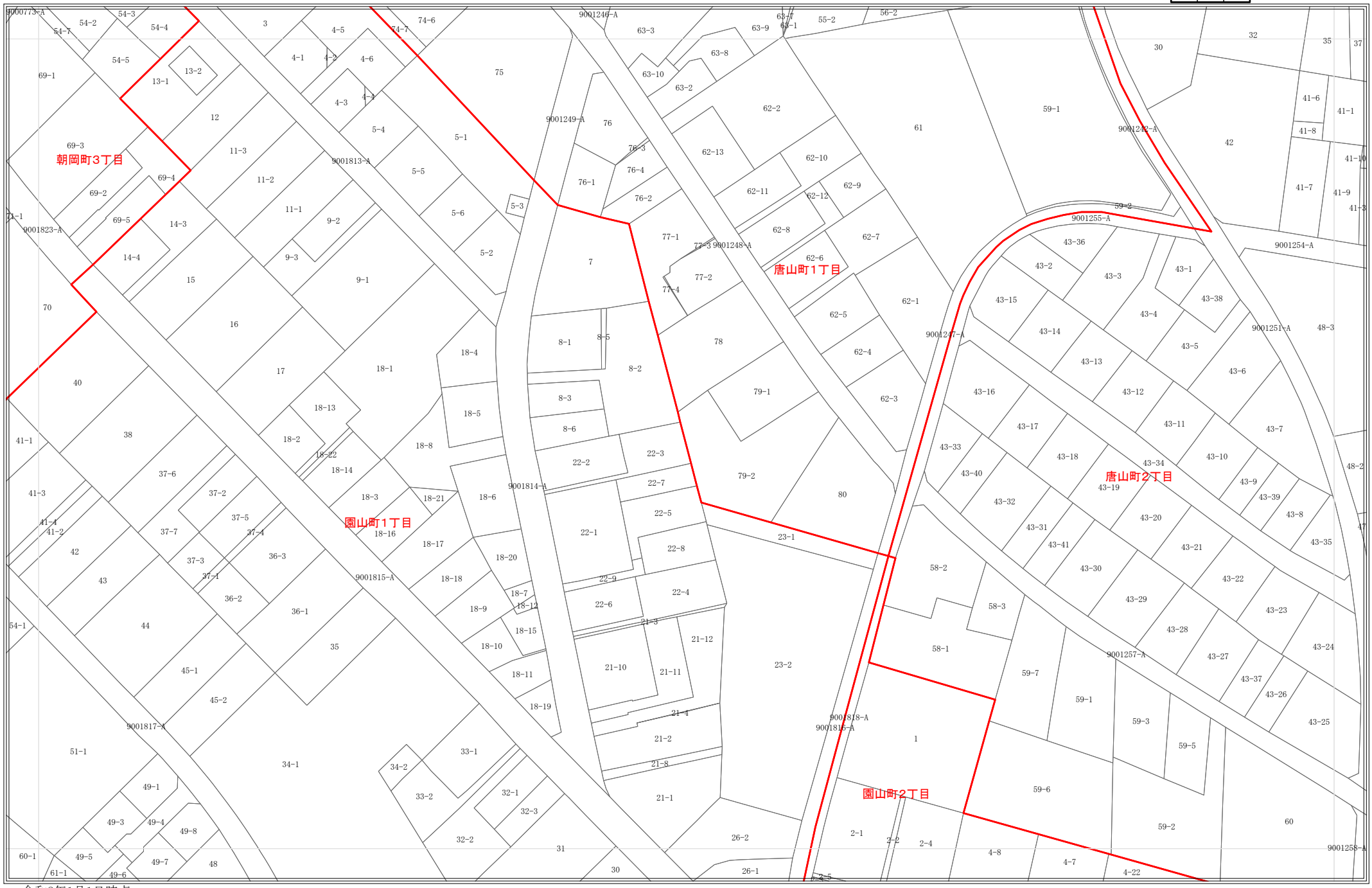

令和8年1月1日時点
・この図面は課税のために作成した図面です。権利関係等の根拠になるものではありません。
・無地番については、Nまたは名古屋市の内部管理番号（例：9876543-A)が表示されている場合があります。

0 25 50 100 メートル

1:1,200

2168

地番参考図

2102	2103	2104
2167	2168	2169
2231	2232	2233

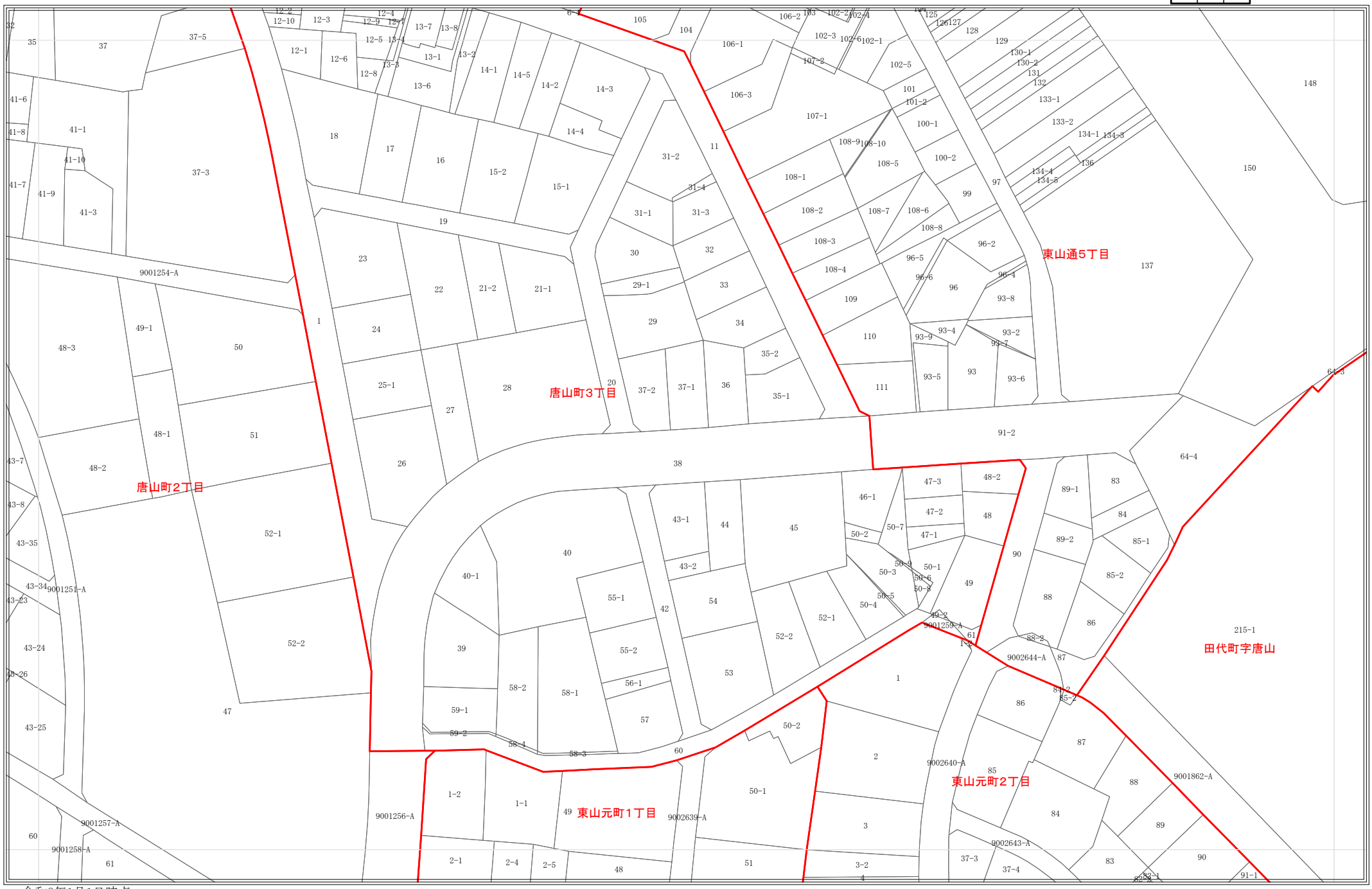

令和8年1月1日時点
・この図面は課税のために作成した図面です。権利関係等の根拠になるものではありません。
・無地番については、Nまたは名古屋市の内部管理番号（例：9876543-A)が表示されている場合があります。

0 25 50 100 メートル

1:1,200

2169

地番参考図

2103	2104	2105
2168	2169	2170
2232	2233	2234

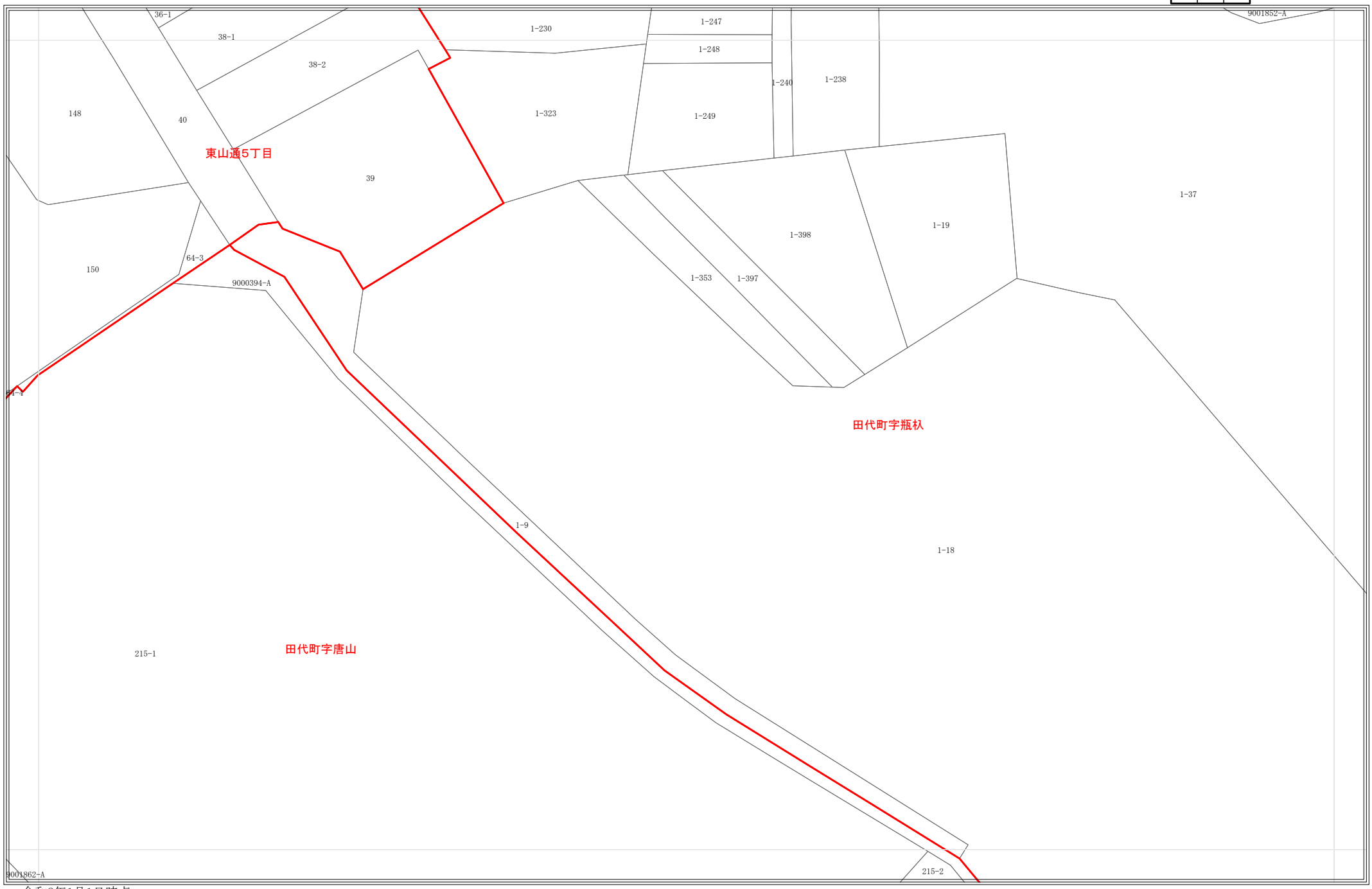

令和8年1月1日時点
・この図面は課税のために作成した図面です。権利関係等の根拠になるものではありません。
・無地番については、Nまたは名古屋市の内部管理番号（例：9876543-A)が表示されている場合があります。

0 25 50 100 メートル

1:1,200

2170

地番参考図

2104	2105	2106
2169	2170	2171
2233	2234	2235

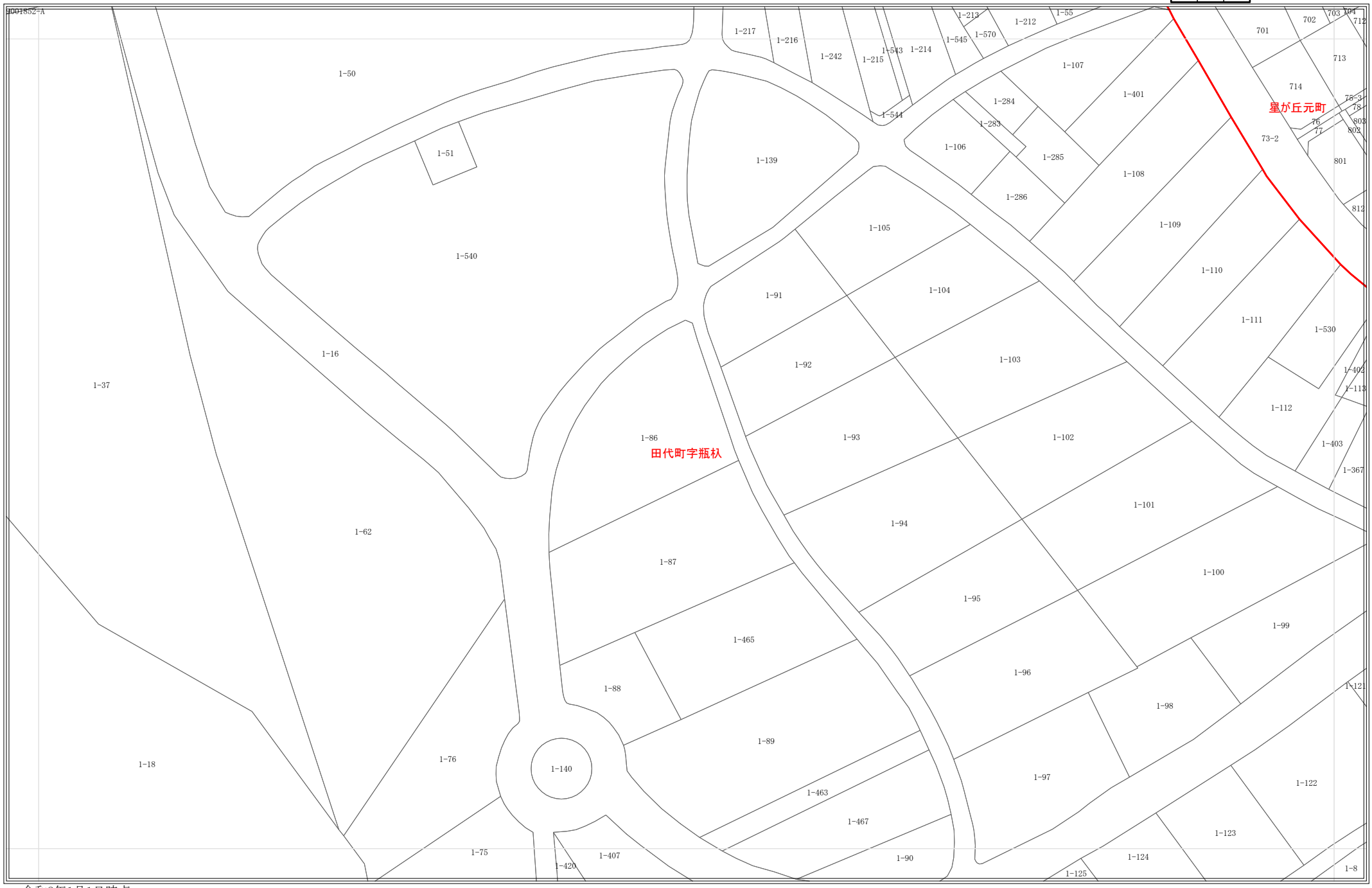

令和8年1月1日時点
・この図面は課税のために作成した図面です。権利関係等の根拠になるものではありません。
・無地番については、Nまたは名古屋市の内部管理番号（例：9876543-A)が表示されている場合があります。

0 25 50 100 メートル

1:1,200

2171

地番参考図

2105	2106	2107
2170	2171	2172
2234	2235	2236

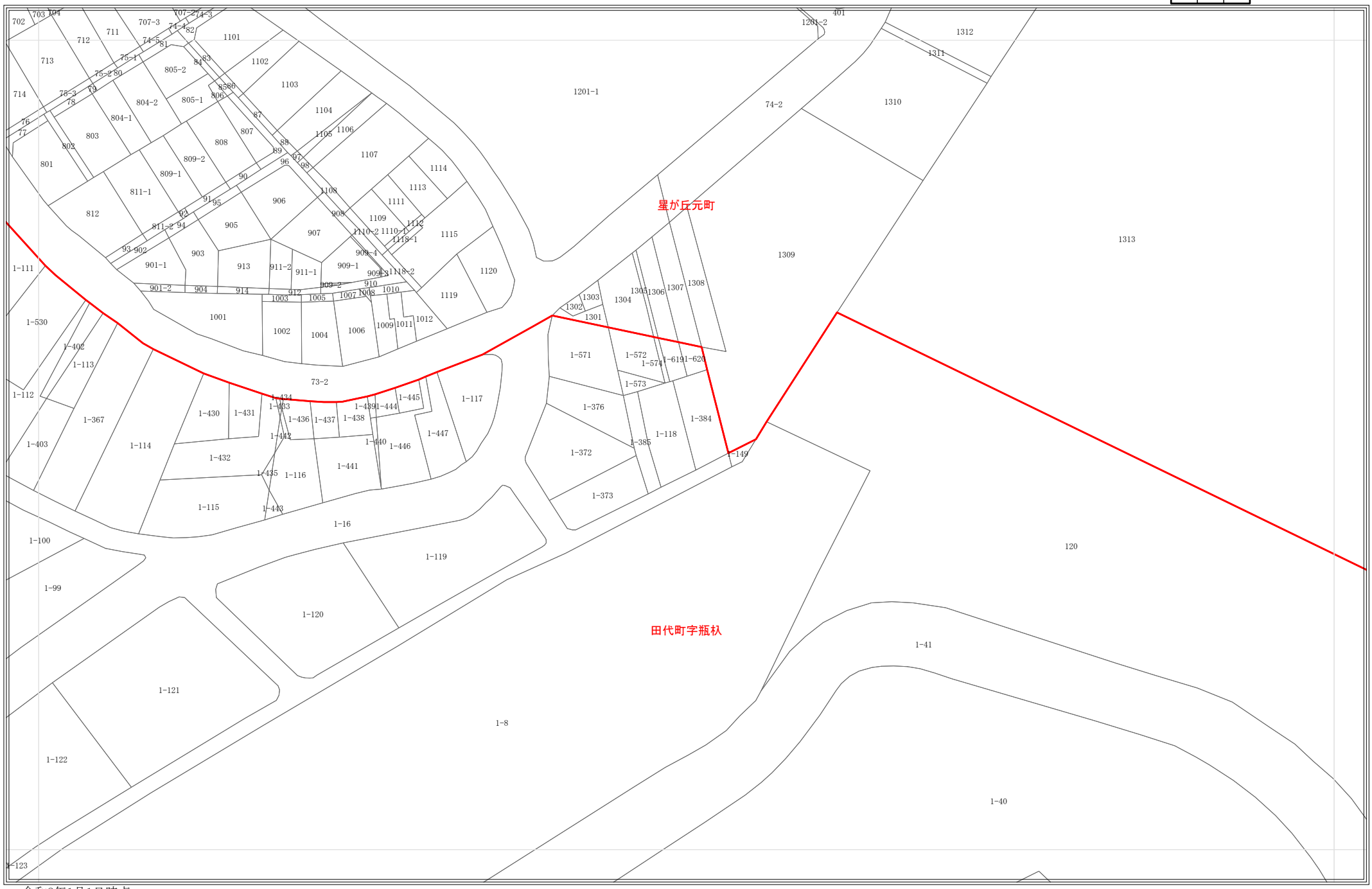

令和8年1月1日時点
・この図面は課税のために作成した図面です。権利関係等の根拠になるものではありません。
・無地番については、Nまたは名古屋市の内部管理番号（例：9876543-A)が表示されている場合があります。

0 25 50 100 メートル

1:1,200

2172

地番参考図

2106	2107	2108
2171	2172	2173
2235	2236	2237

令和8年1月1日時点
・この図面は課税のために作成した図面です。権利関係等の根拠になるものではありません。
・無地番については、Nまたは名古屋市の内部管理番号（例：9876543-A)が表示されている場合があります。

0 25 50 100 メートル

1:1,200

2173

地番参考図

2107	2108	2109
2172	2173	2174
2236	2237	2238

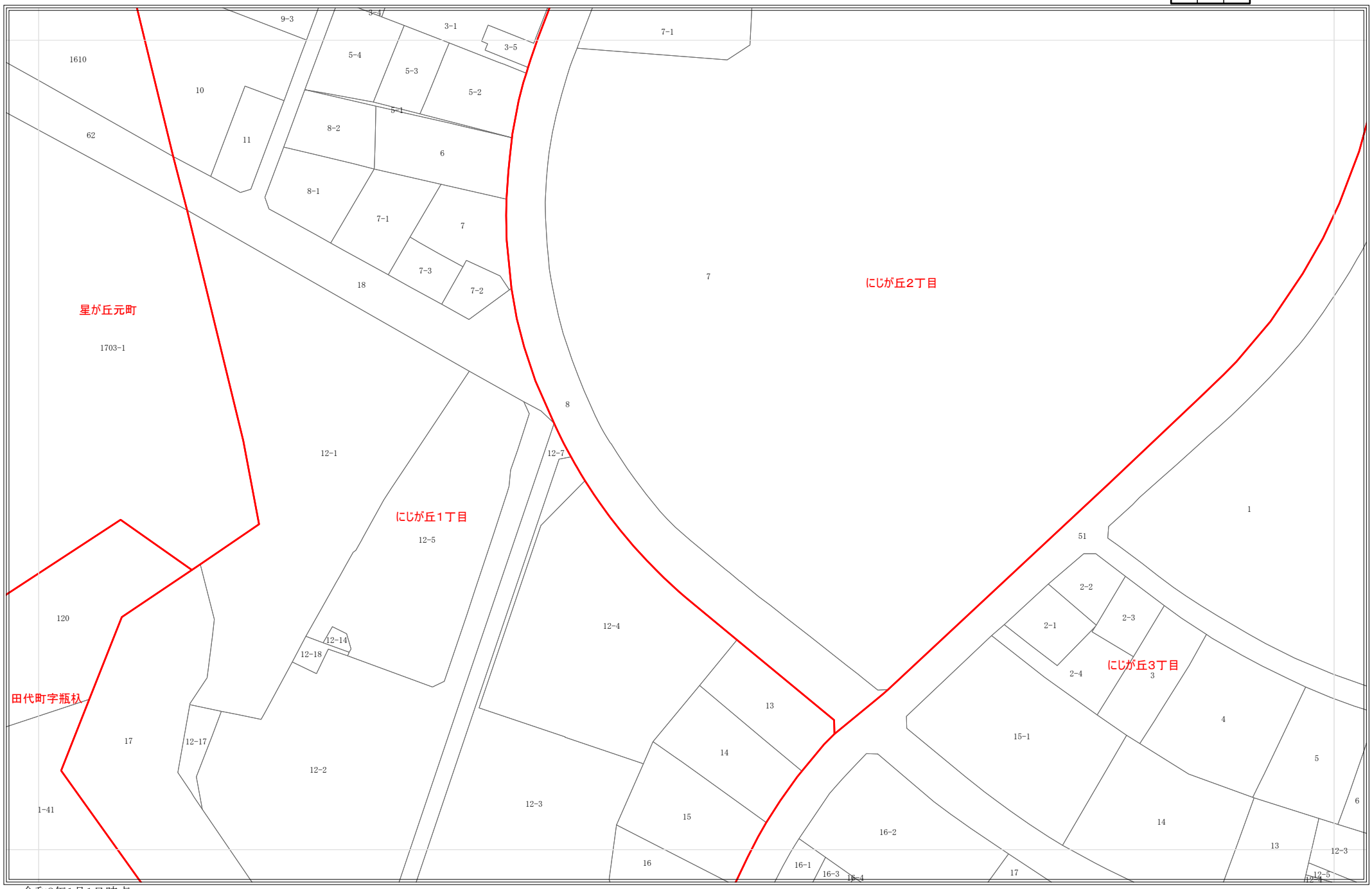

令和8年1月1日時点
・この図面は課税のために作成した図面です。権利関係等の根拠になるものではありません。
・無地番については、Nまたは名古屋市の内部管理番号（例：9876543-A)が表示されている場合があります。

0 25 50 100 メートル

1:1,200

2218

地番参考図

2153	2154	2155
2217	2218	2219
2282	2283	2284

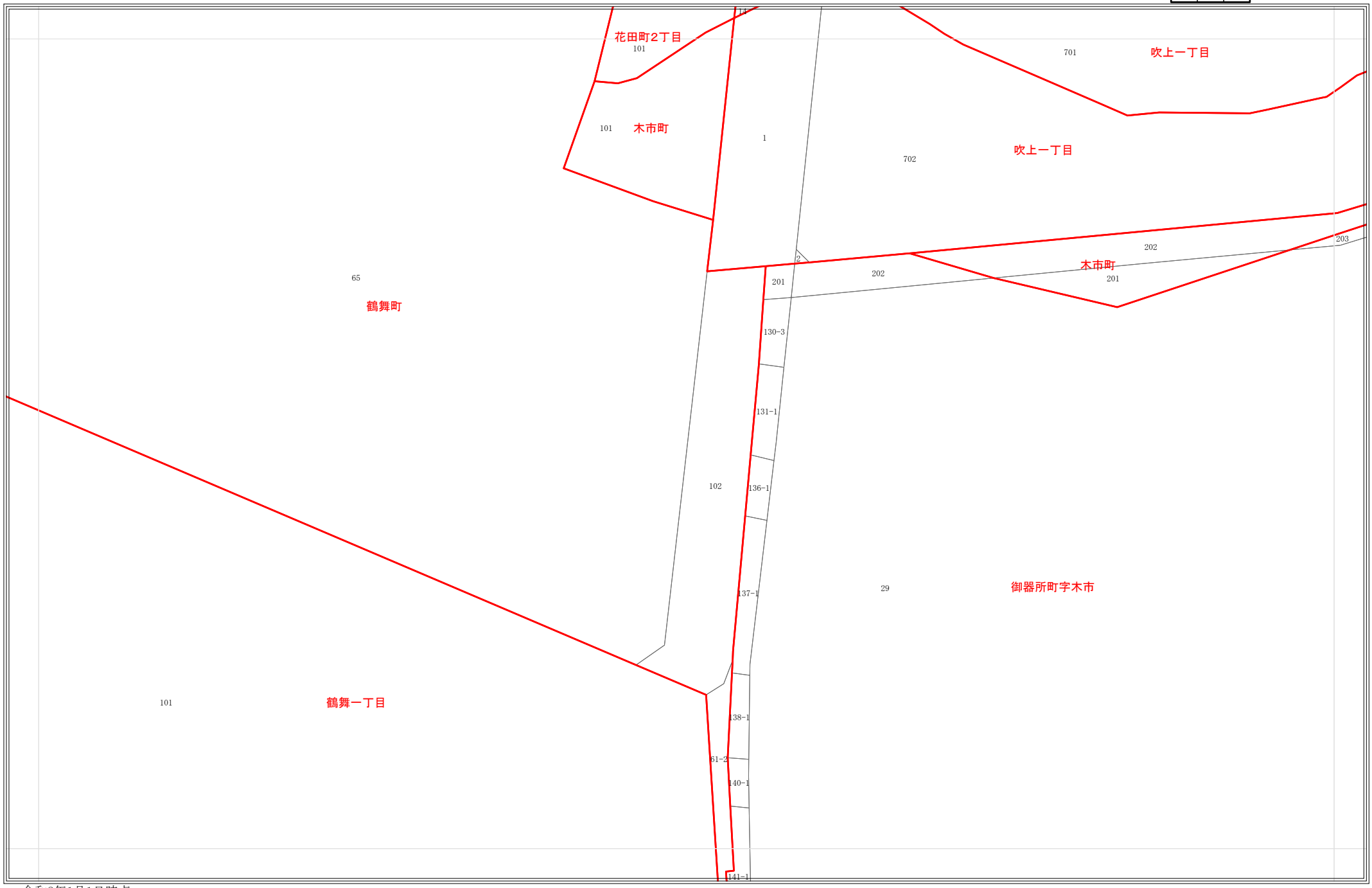

令和8年1月1日時点
・この図面は課税のために作成した図面です。権利関係等の根拠になるものではありません。
・無地番については、Nまたは名古屋市の内部管理番号（例：9876543-A)が表示されている場合があります。

0 25 50 100 メートル

1:1,200

2219

地番参考図

2154	2155	2156
2218	2219	2220
2283	2284	2285

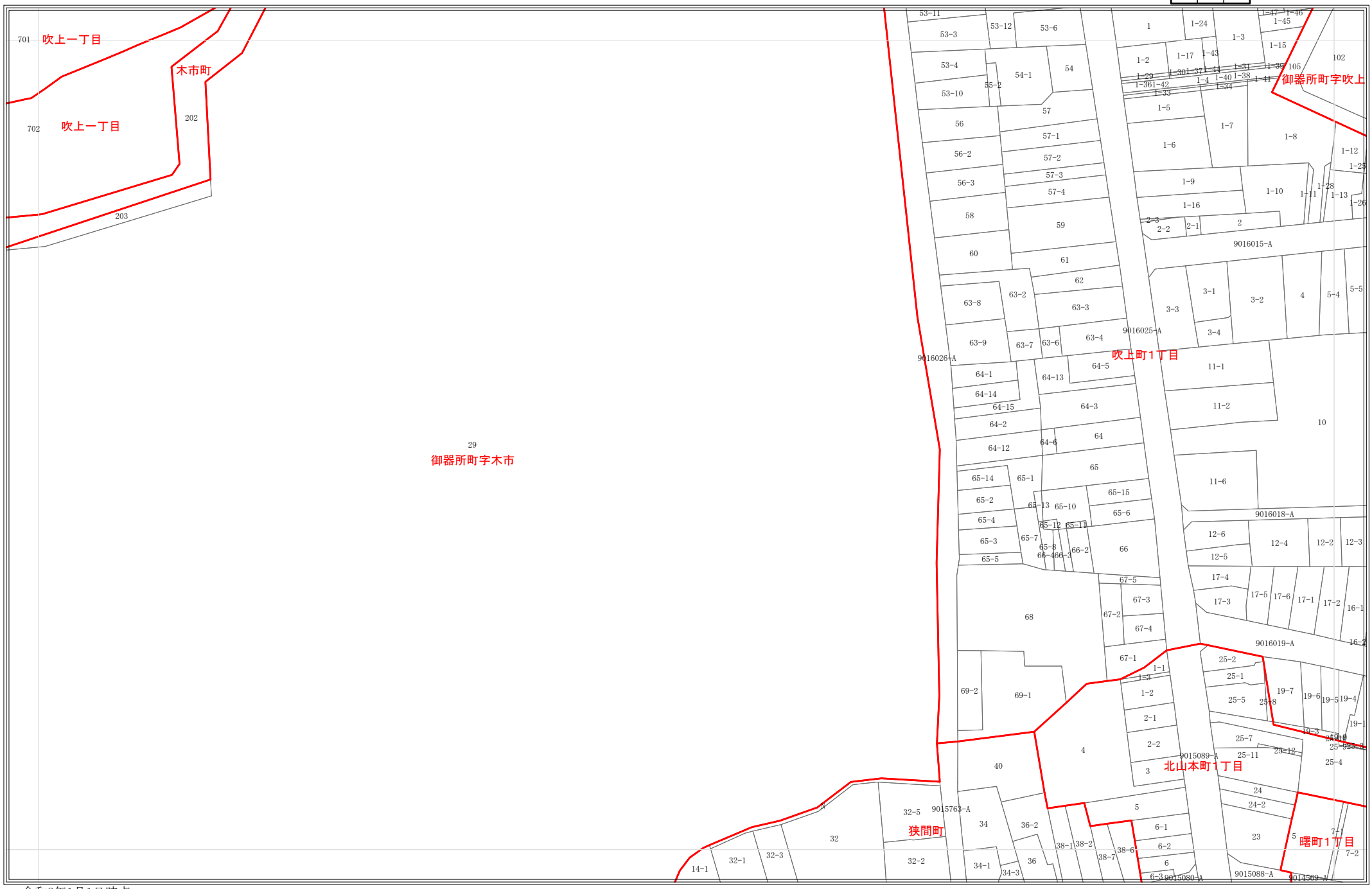

令和8年1月1日時点
・この図面は課税のために作成した図面です。権利関係等の根拠になるものではありません。
・無地番については、Nまたは名古屋市の内部管理番号（例：9876543-A)が表示されている場合があります。

0 25 50 100 メートル

1:1,200

2220

地番参考図

2155	2156	2157
2219	2220	2221
2284	2285	2286

令和8年1月1日時点
・この図面は課税のために作成した図面です。権利関係等の根拠になるものではありません。
・無地番については、Nまたは名古屋市の内部管理番号（例：9876543-A)が表示されている場合があります。

0 25 50 100 メートル

1:1,200

2221

地番参考図

2156	2157	2158
2220	2221	2222
2285	2286	2287

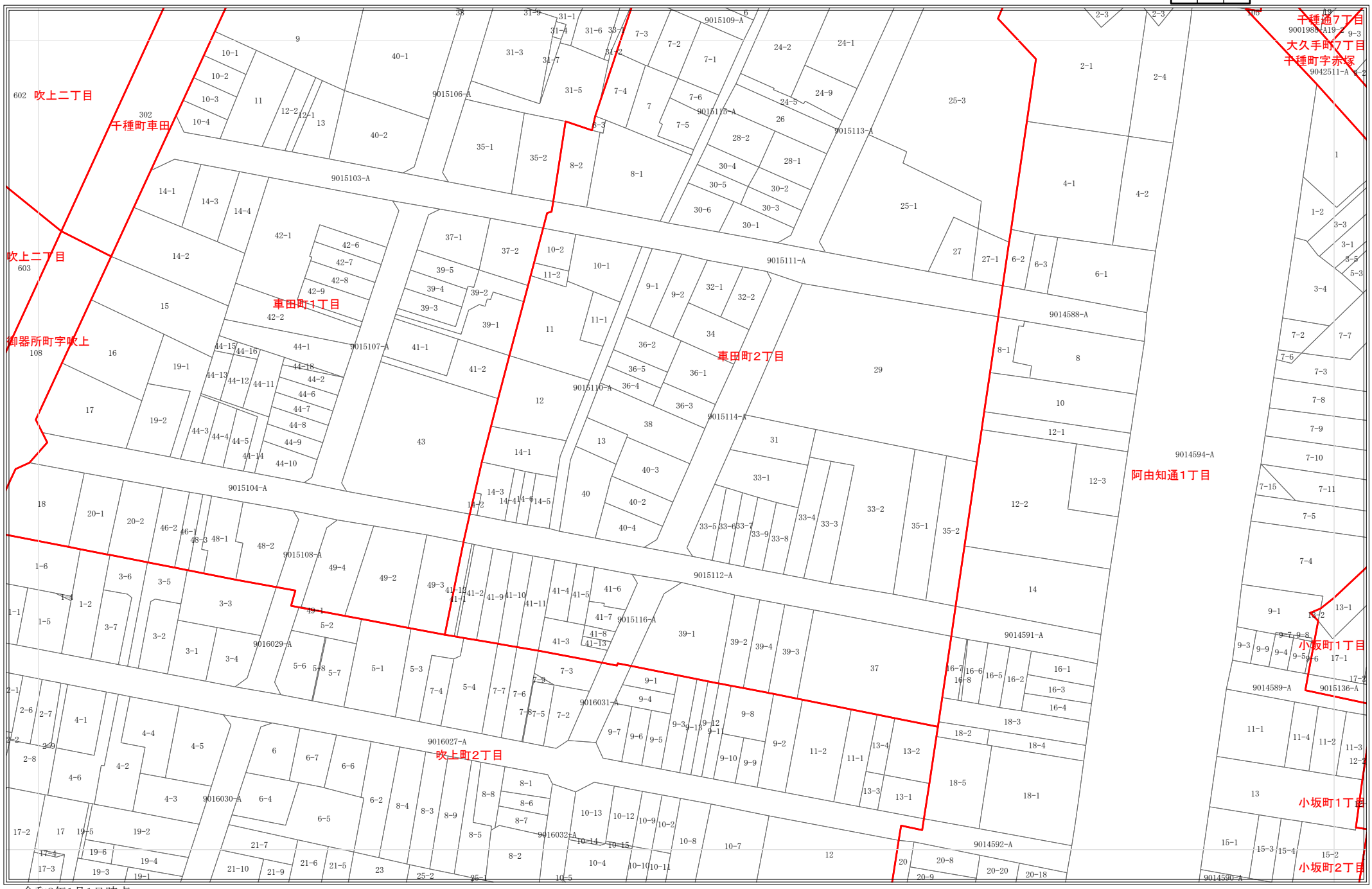

令和8年1月1日時点
・この図面は課税のために作成した図面です。権利関係等の根拠になるものではありません。
・無地番については、Nまたは名古屋市の内部管理番号（例：9876543-A)が表示されている場合があります。

0 25 50 100 メートル

1:1,200

2222

地番参考図

2157	2158	2159
2221	2222	2223
2286	2287	2288

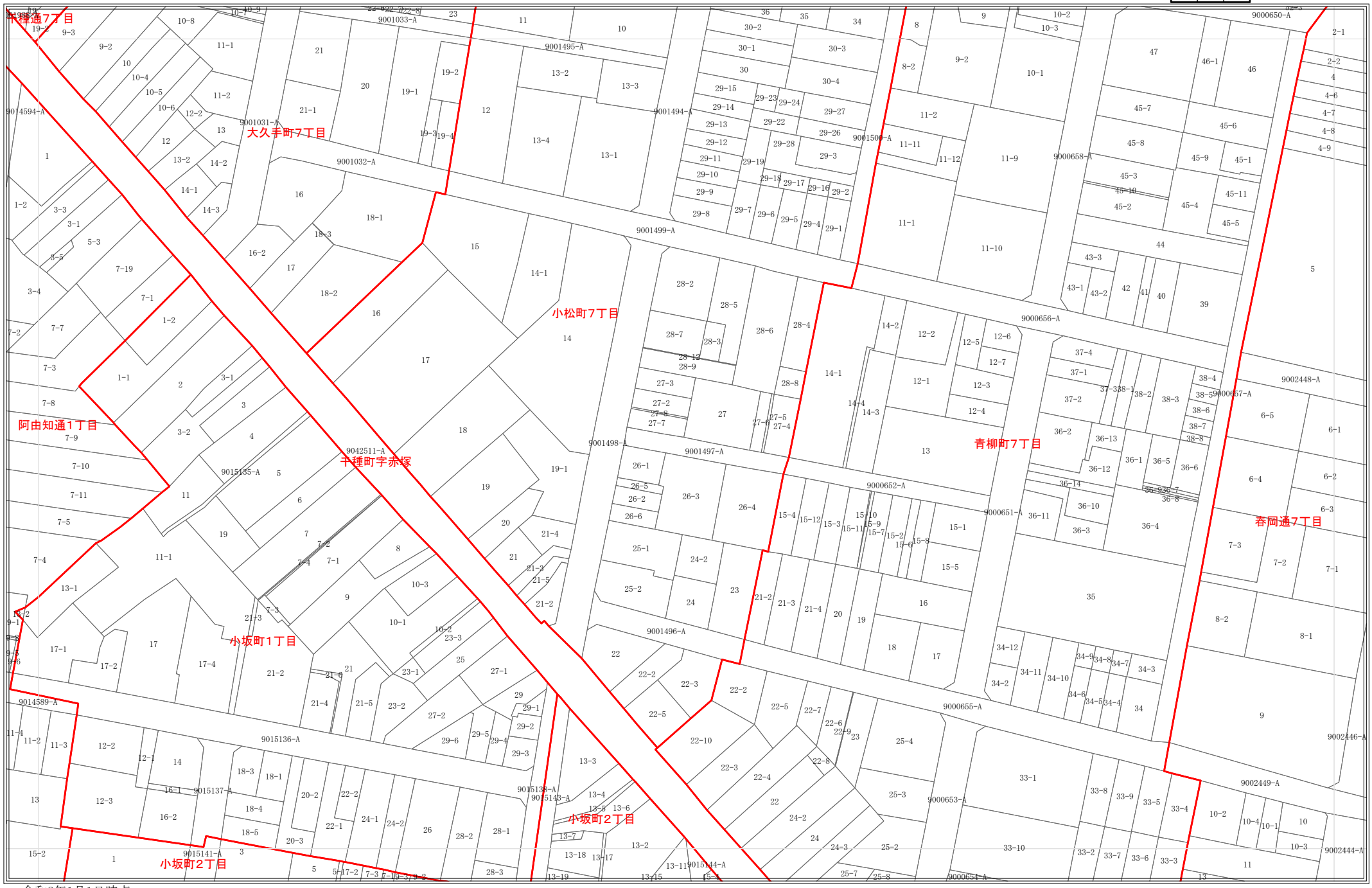

令和8年1月1日時点
・この図面は課税のために作成した図面です。権利関係等の根拠になるものではありません。
・無地番については、Nまたは名古屋市の内部管理番号（例：9876543-A)が表示されている場合があります。

0 25 50 100 メートル

1:1,200

2223

地番参考図

2158	2159	2160
2222	2223	2224
2287	2288	2289

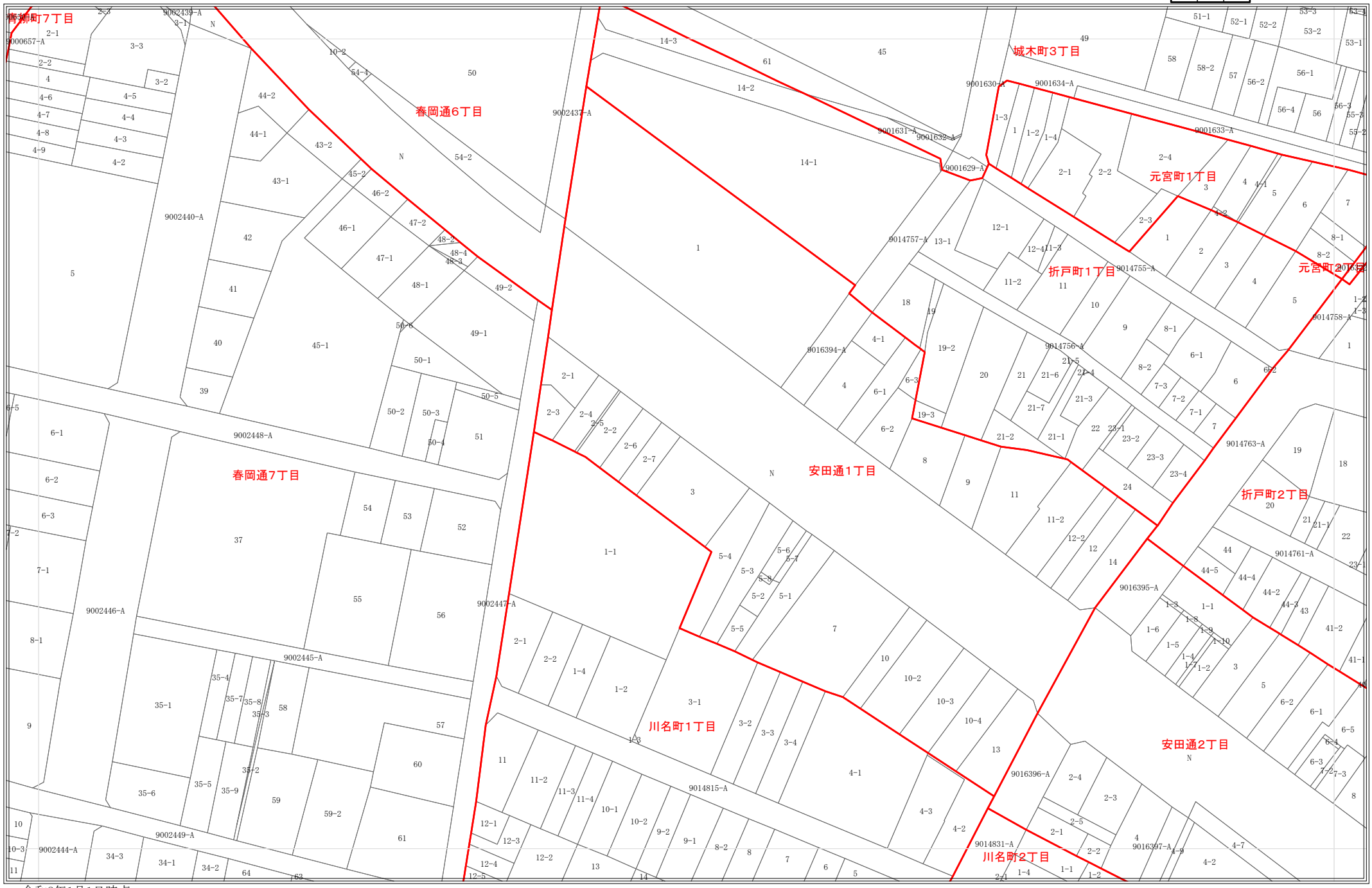

令和8年1月1日時点
・この図面は課税のために作成した図面です。権利関係等の根拠になるものではありません。
・無地番については、Nまたは名古屋市の内部管理番号（例：9876543-A)が表示されている場合があります。

0 25 50 100 メートル

1:1,200

2224

地番参考図

2159	2160	2161
2223	2224	2225
2288	2289	2290

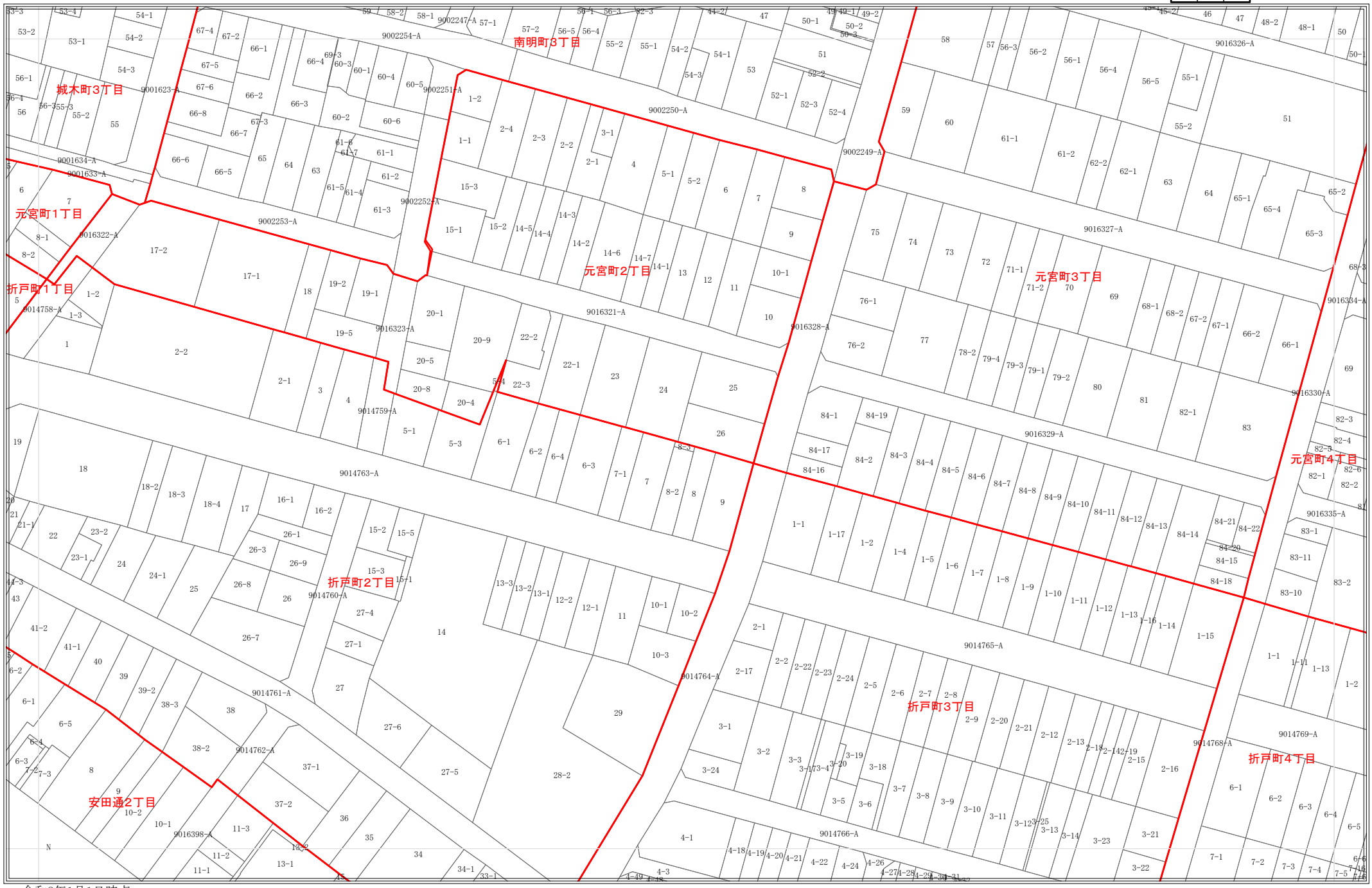

令和8年1月1日時点
・この図面は課税のために作成した図面です。権利関係等の根拠になるものではありません。
・無地番については、Nまたは名古屋市の内部管理番号（例：9876543-A)が表示されている場合があります。

0 25 50 100 メートル

1:1,200

2226

地番参考図

2161	2162	2163
2225	2226	2227
2290	2291	2292

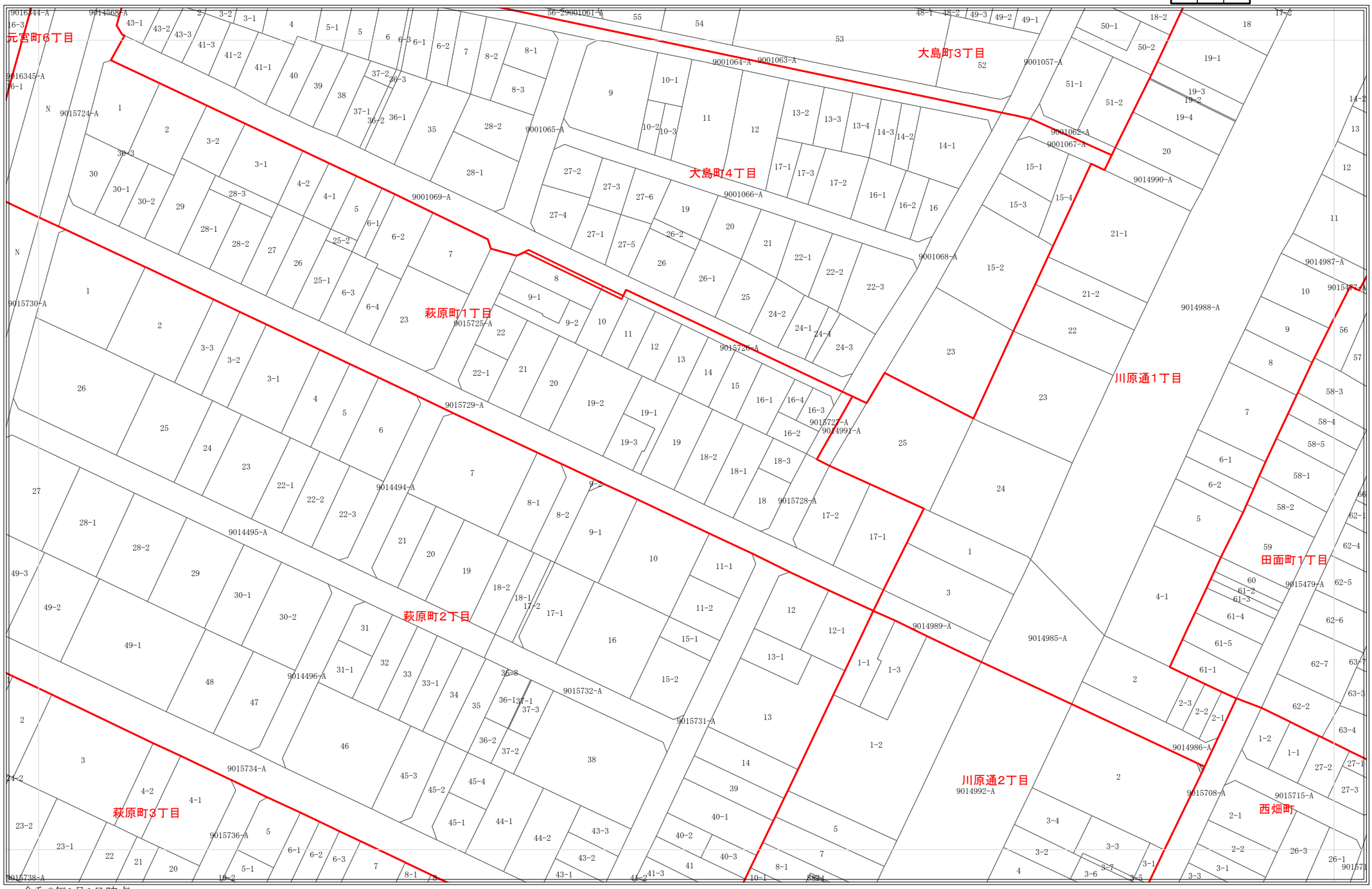

令和8年1月1日時点
・この図面は課税のために作成した図面です。権利関係等の根拠になるものではありません。
・無地番については、Nまたは名古屋市の内部管理番号（例：9876543-A)が表示されている場合があります。

0 25 50 100 メートル

1:1,200

2229

地番参考図

2164	2165	2166
2228	2229	2230
2293	2294	2295

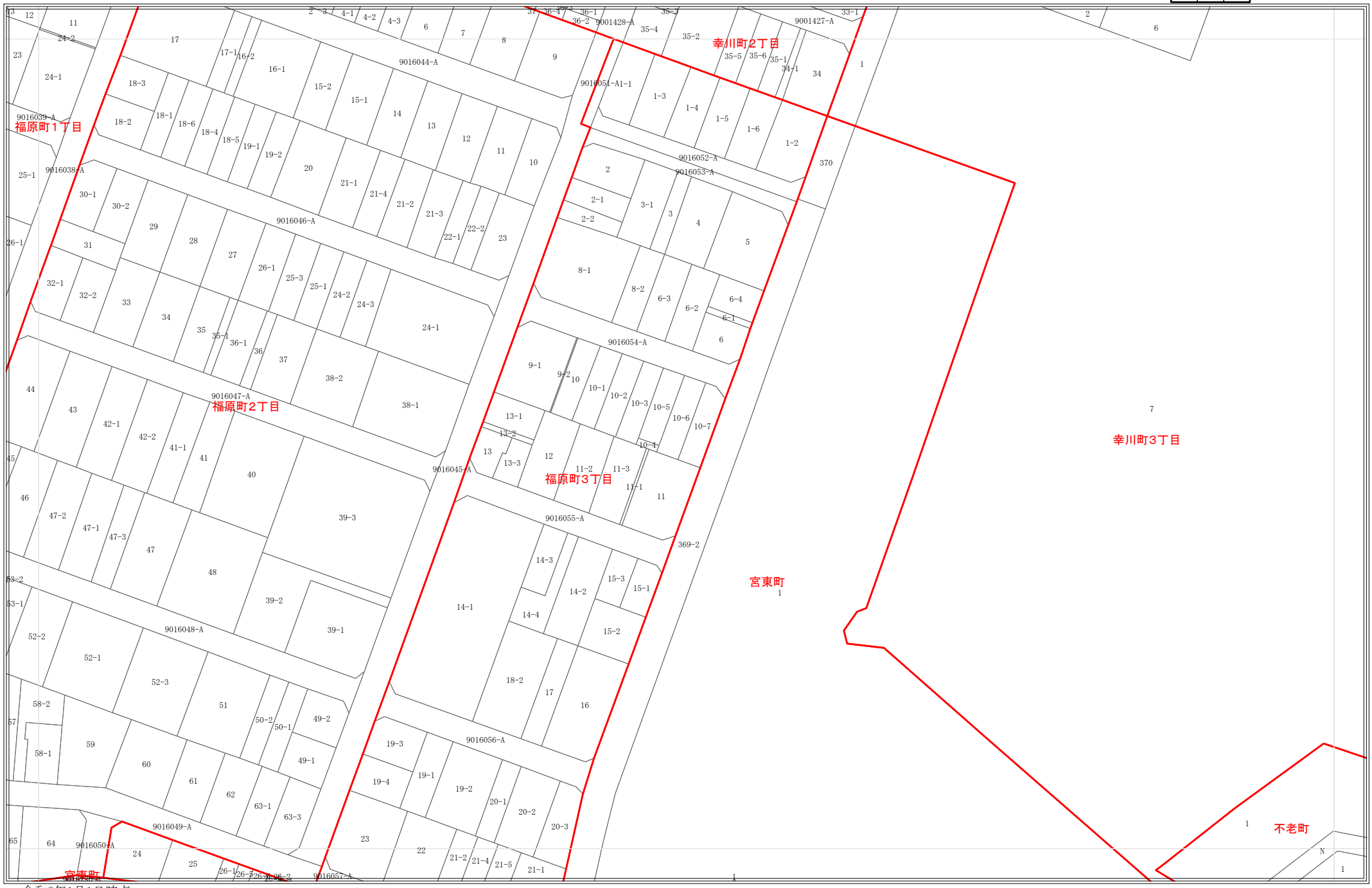

令和8年1月1日時点
・この図面は課税のために作成した図面です。権利関係等の根拠になるものではありません。
・無地番については、Nまたは名古屋市の内部管理番号（例：9876543-A)が表示されている場合があります。

0 25 50 100 メートル

1:1,200

2230

地番参考図

2165	2166	2167
2229	2230	2231
2294	2295	2296

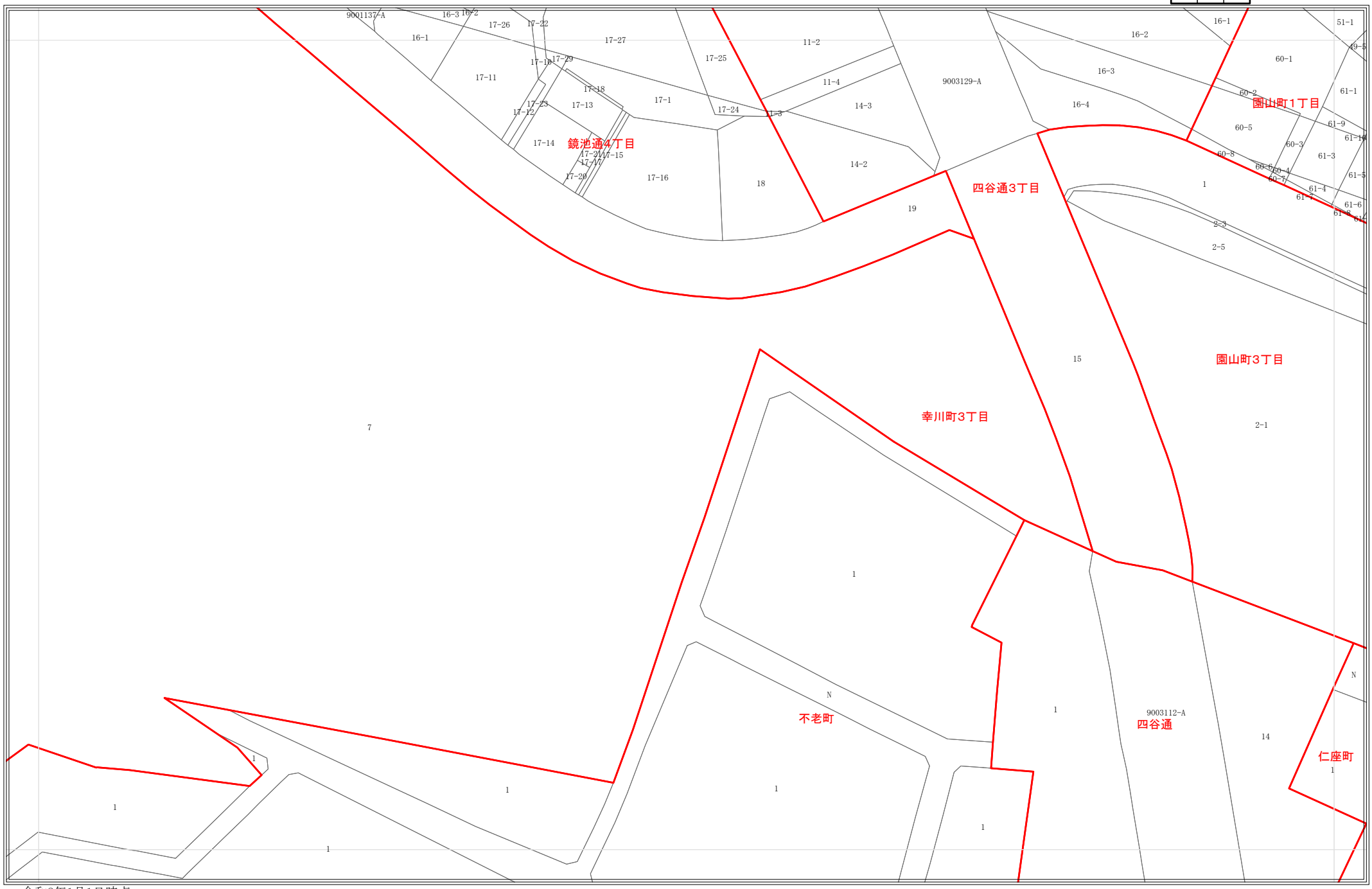

令和8年1月1日時点
・この図面は課税のために作成した図面です。権利関係等の根拠になるものではありません。
・無地番については、Nまたは名古屋市の内部管理番号（例：9876543-A)が表示されている場合があります。

0 25 50 100 メートル

1:1,200

2231

地番参考図

2166	2167	2168
2230	2231	2232
2295	2296	2297

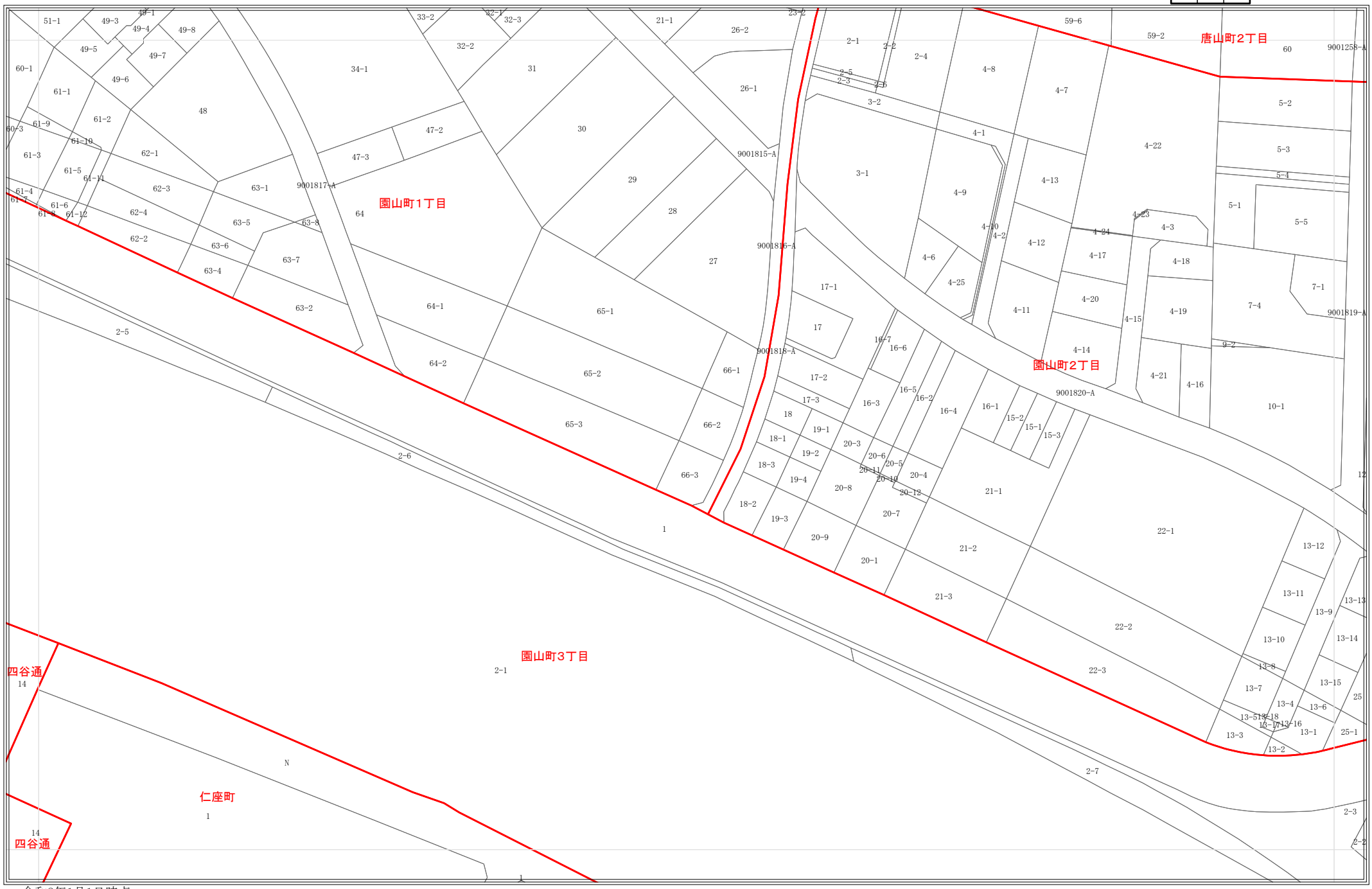

令和8年1月1日時点
・この図面は課税のために作成した図面です。権利関係等の根拠になるものではありません。
・無地番については、Nまたは名古屋市の内部管理番号（例：9876543-A)が表示されている場合があります。

0 25 50 100 メートル

1:1,200

2232

地番参考図

2167	2168	2169
2231	2232	2233
2296	2297	2298

令和8年1月1日時点
・この図面は課税のために作成した図面です。権利関係等の根拠になるものではありません。
・無地番については、Nまたは名古屋市の内部管理番号（例：9876543-A)が表示されている場合があります。

0 25 50 100 メートル

1:1,200

2233

地番参考図

2168	2169	2170
2232	2233	2234
2297	2298	2299

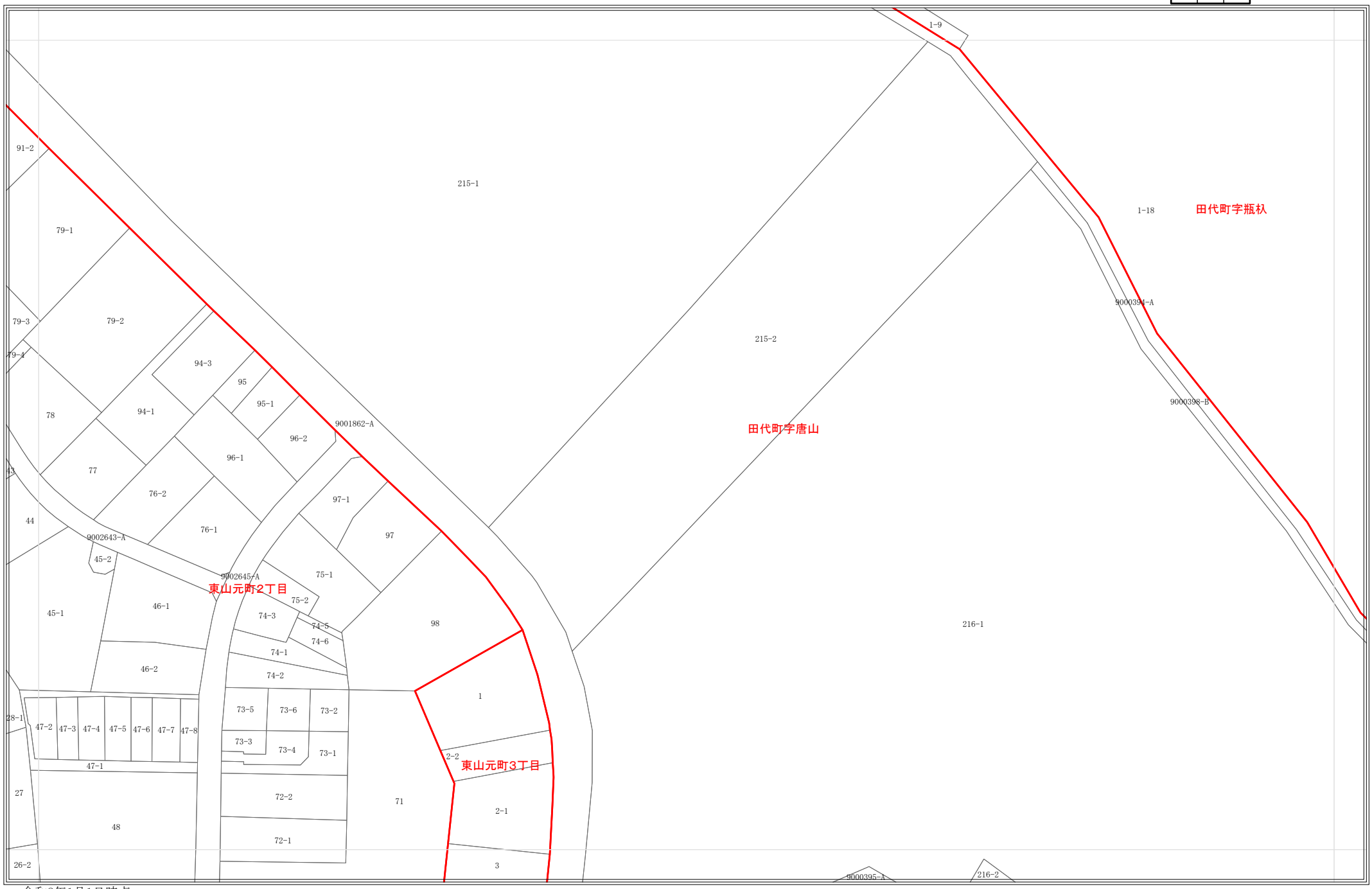

令和8年1月1日時点
・この図面は課税のために作成した図面です。権利関係等の根拠になるものではありません。
・無地番については、Nまたは名古屋市の内部管理番号（例：9876543-A)が表示されている場合があります。

0 25 50 100 メートル

1:1,200

2234

地番参考図

2169	2170	2171
2233	2234	2235
2298	2299	2300

令和8年1月1日時点
・この図面は課税のために作成した図面です。権利関係等の根拠になるものではありません。
・無地番については、Nまたは名古屋市の内部管理番号（例：9876543-A)が表示されている場合があります。

0 25 50 100 メートル

1:1,200

2235

地番参考図

2170	2171	2172
2234	2235	2236
2299	2300	2301

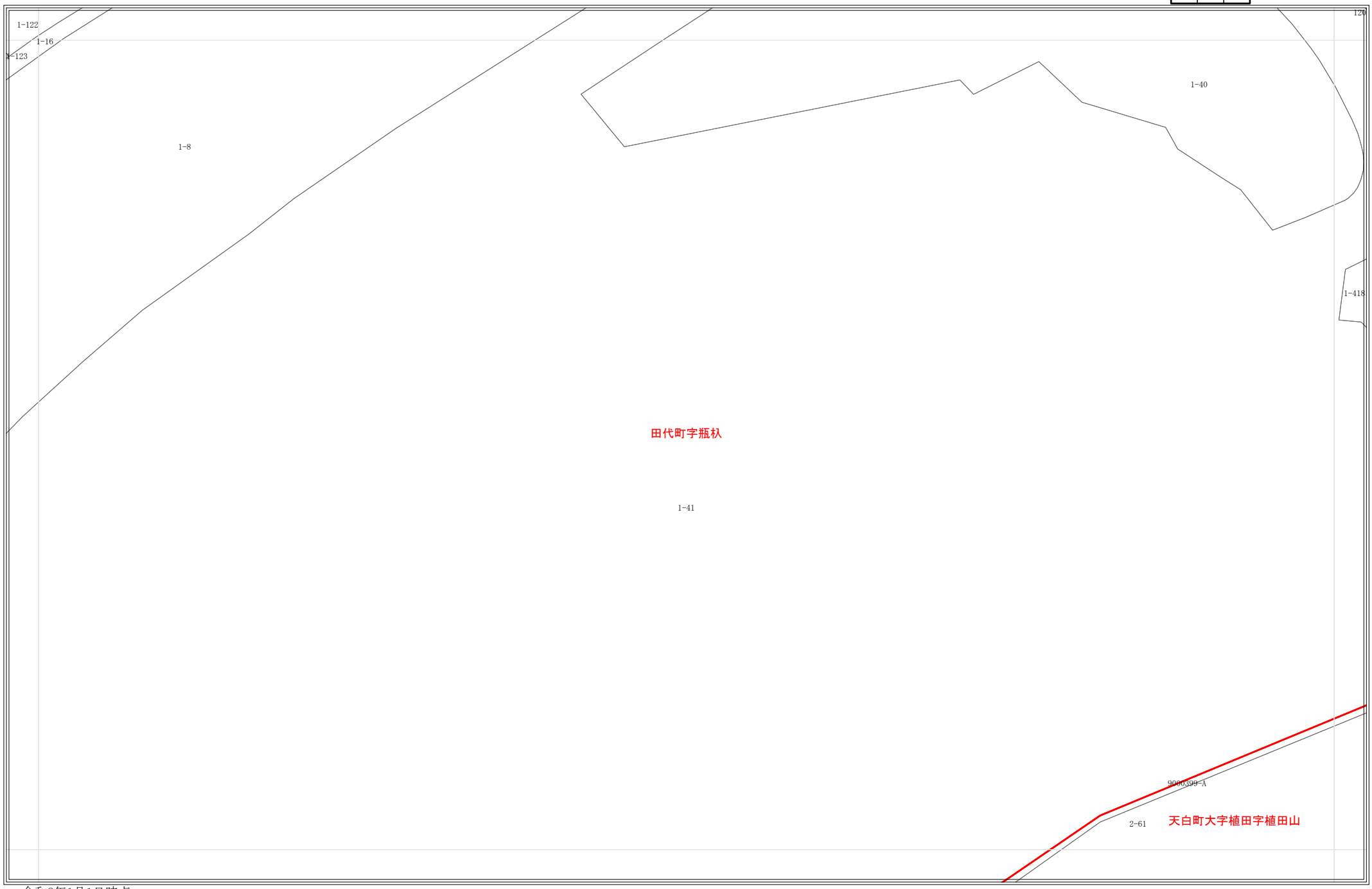

令和8年1月1日時点
・この図面は課税のために作成した図面です。権利関係等の根拠になるものではありません。
・無地番については、Nまたは名古屋市の内部管理番号（例：9876543-A)が表示されている場合があります。

0 25 50 100 メートル

1:1,200

2236

地番参考図

2171	2172	2173
2235	2236	2237
2300	2301	2302

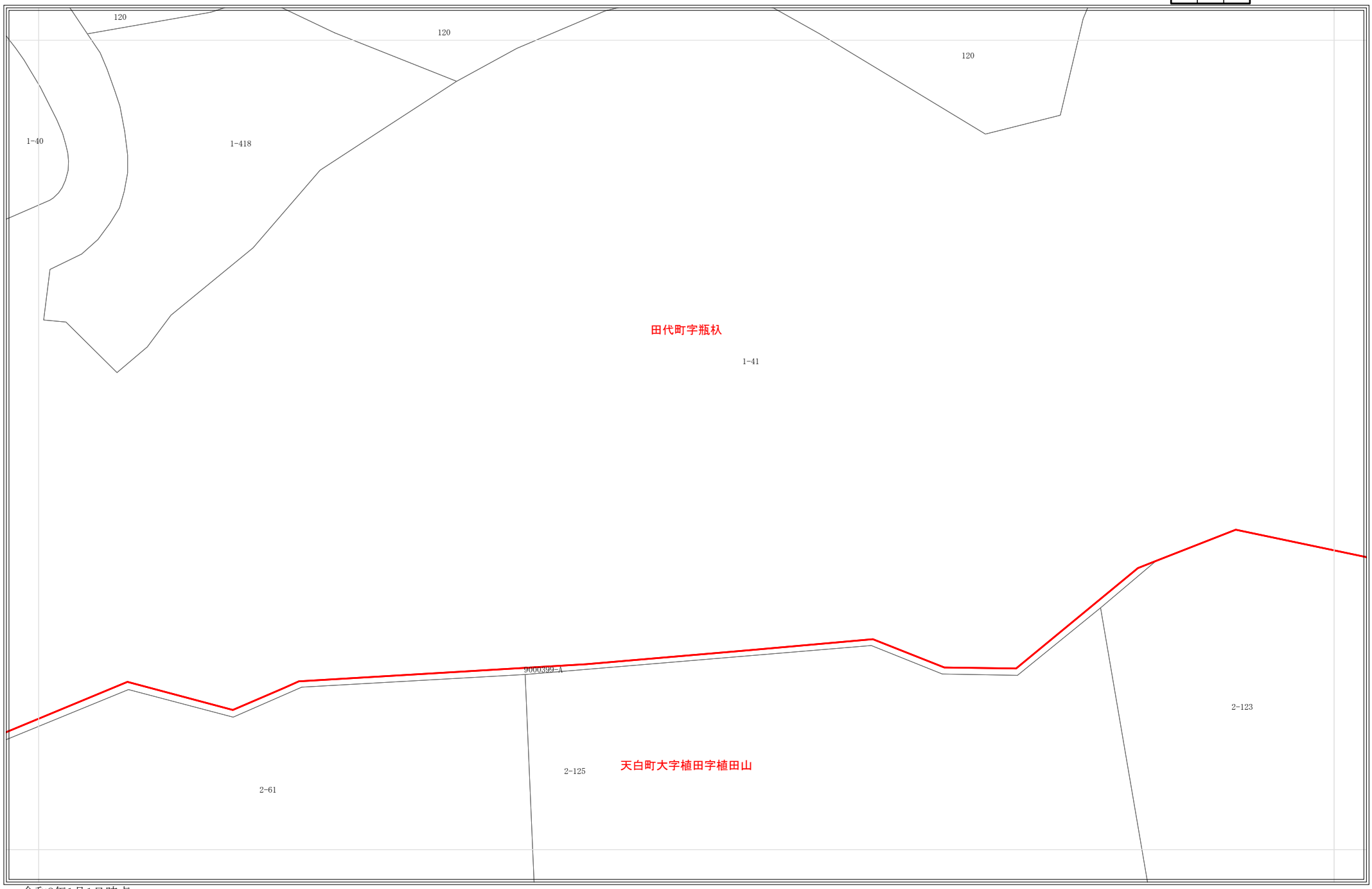

令和8年1月1日時点
・この図面は課税のために作成した図面です。権利関係等の根拠になるものではありません。
・無地番については、Nまたは名古屋市の内部管理番号（例：9876543-A)が表示されている場合があります。

0 25 50 100 メートル

1:1,200

2237

地番参考図

2172	2173	2174
2236	2237	2238
2301	2302	2303

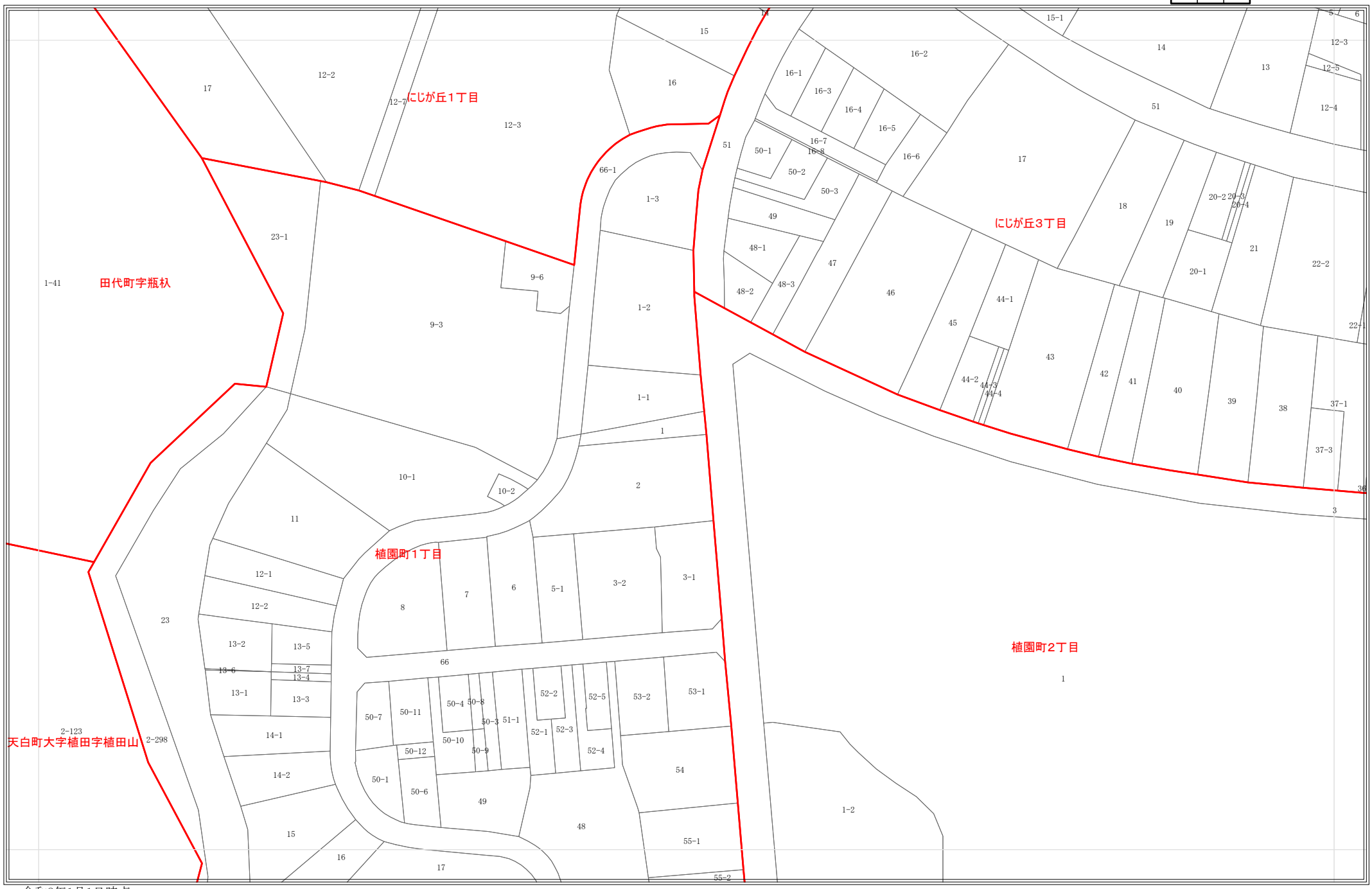

令和8年1月1日時点
・この図面は課税のために作成した図面です。権利関係等の根拠になるものではありません。
・無地番については、Nまたは名古屋市の内部管理番号（例：9876543-A)が表示されている場合があります。

0 25 50 100 メートル

1:1,200

2287

地番参考図

2221	2222	2223
2286	2287	2288
2350	2351	2352

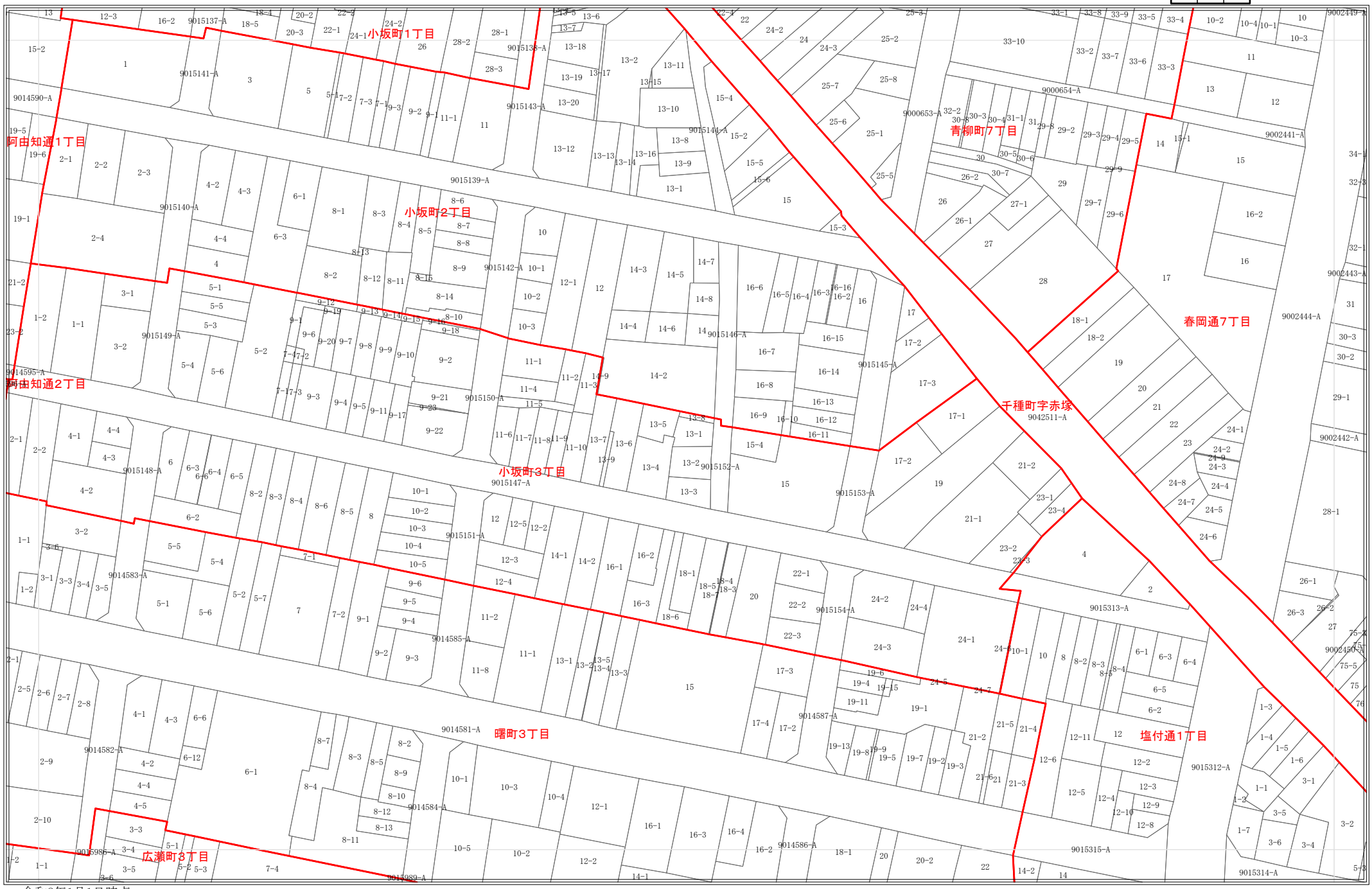

令和8年1月1日時点

・この図面は課税のために作成した図面です。権利関係等の根拠になるものではありません。

・無地番については、Nまたは名古屋市の内部管理番号（例：9876543-A)が表示されている場合があります。

0 25 50 100 メートル

1:1,200

2288

地番参考図

2222	2223	2224
2287	2288	2289
2351	2352	2353

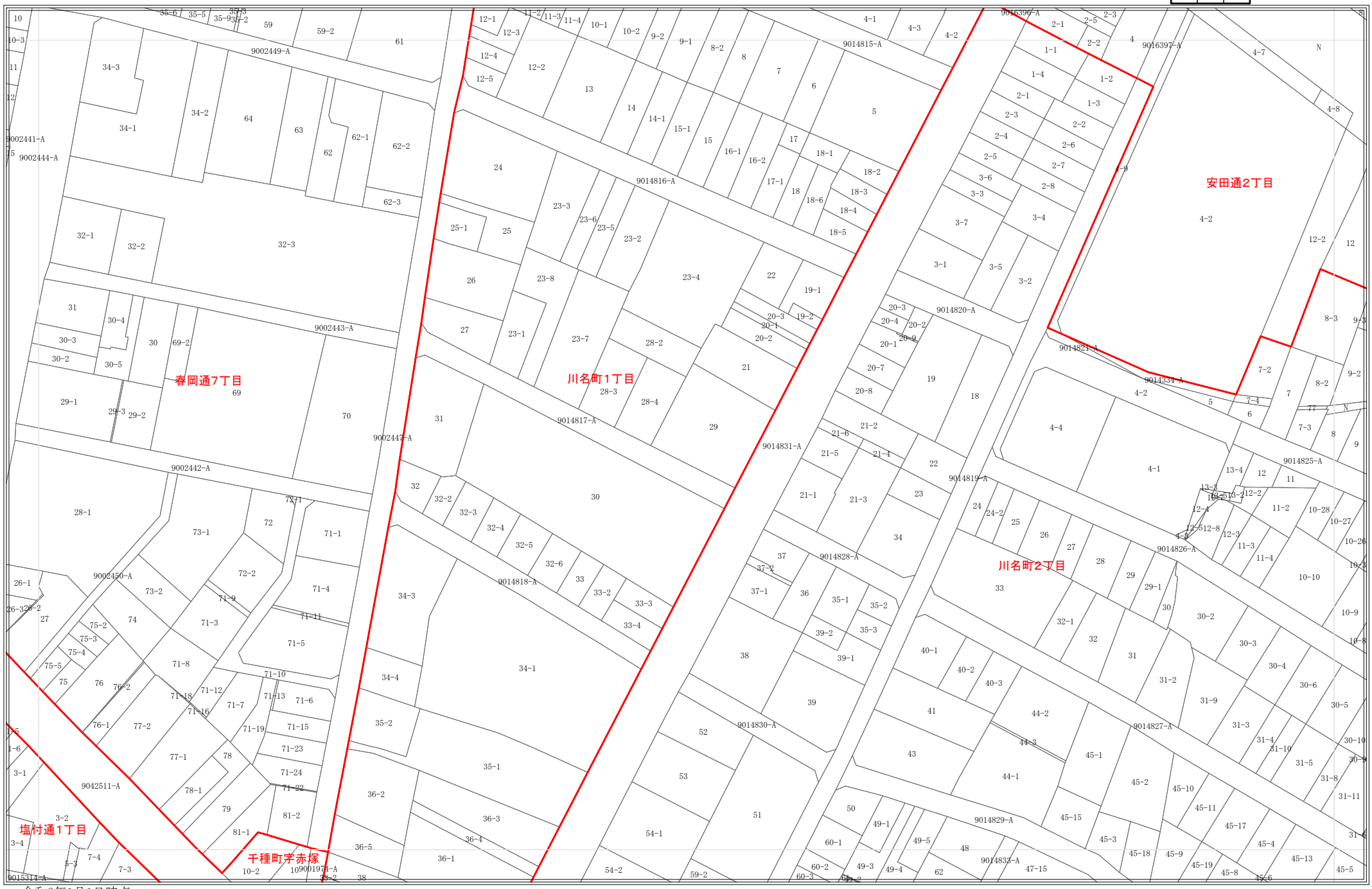

令和8年1月1日時点
・この図面は課税のために作成した図面です。権利関係等の根拠になるものではありません。
・無地番については、Nまたは名古屋市の内部管理番号（例：9876543-A)が表示されている場合があります。

0 25 50 100 メートル

1:1,200

2294

地番参考図

2228	2229	2230
2293	2294	2295
2357	2358	2359

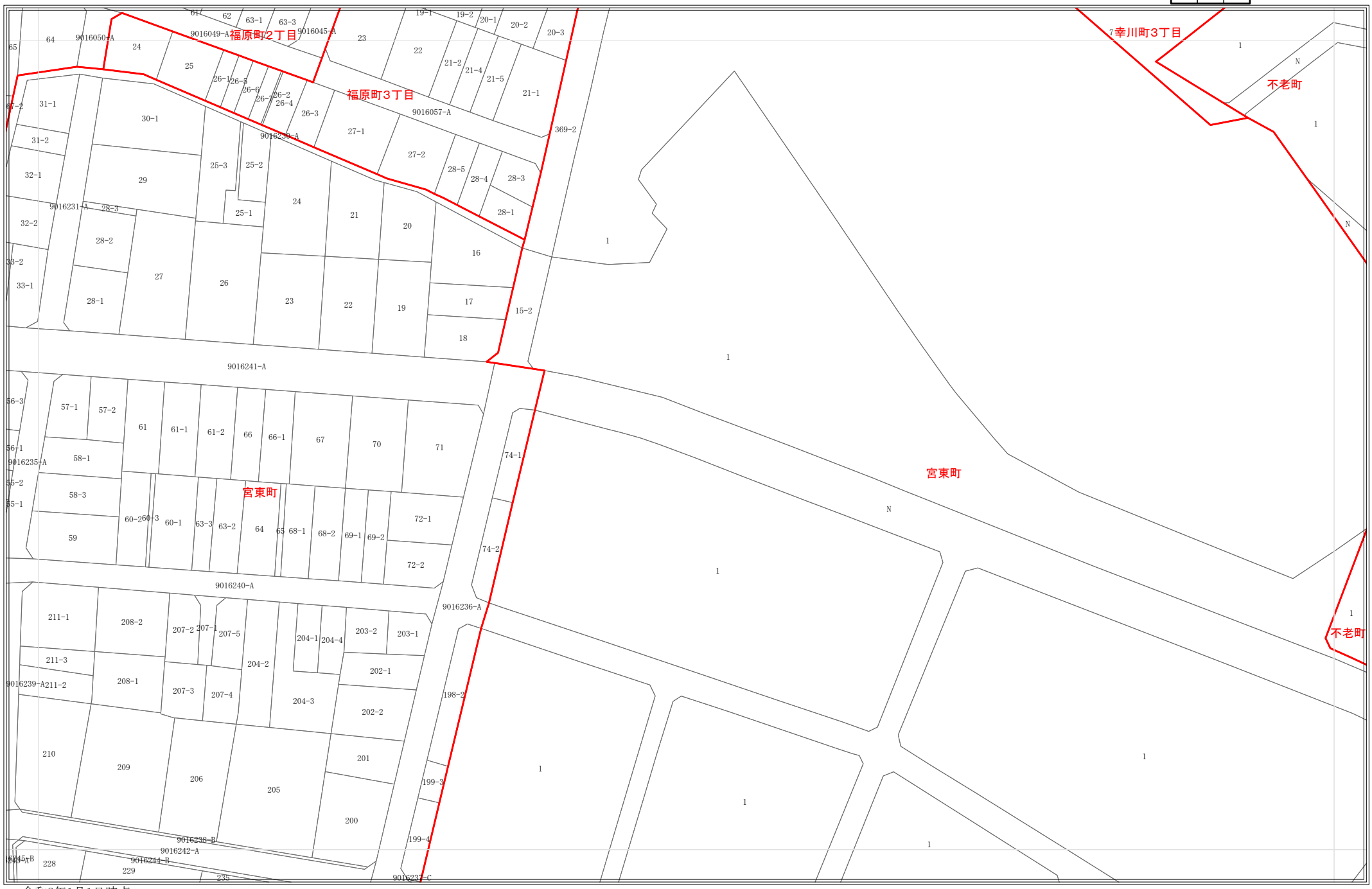

令和8年1月1日時点
・この図面は課税のために作成した図面です。権利関係等の根拠になるものではありません。
・無地番については、Nまたは名古屋市の内部管理番号（例：9876543-A)が表示されている場合があります。

0 25 50 100 メートル

1:1,200

2295

地番参考図

2229	2230	2231
2294	2295	2296
2358	2359	2360

令和8年1月1日時点
・この図面は課税のために作成した図面です。権利関係等の根拠になるものではありません。
・無地番については、Nまたは名古屋市の内部管理番号（例：9876543-A)が表示されている場合があります。

0 25 50 100 メートル

1:1,200

2296

地番参考図

2230	2231	2232
2295	2296	2297
2359	2360	2361

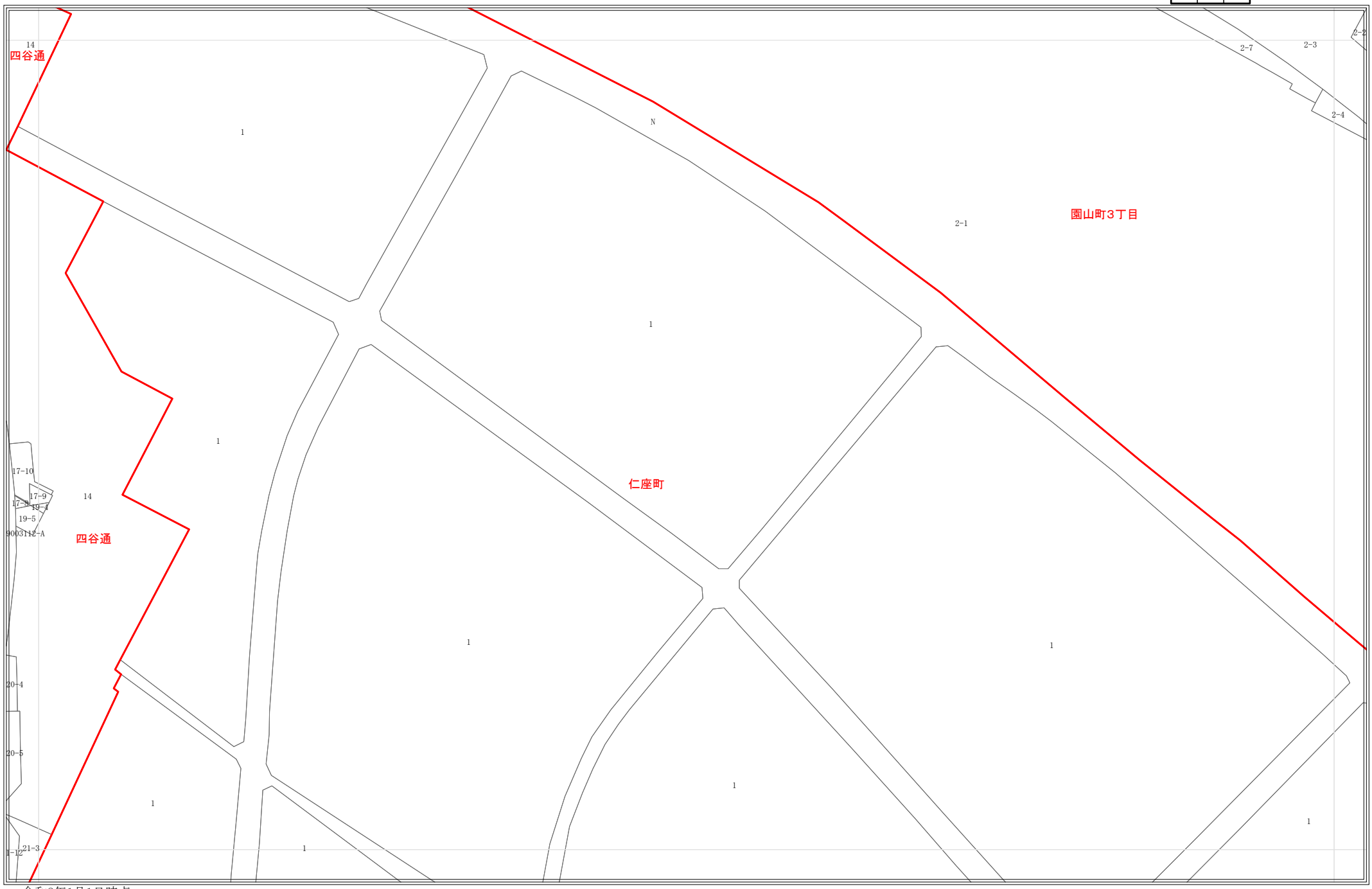

令和8年1月1日時点
・この図面は課税のために作成した図面です。権利関係等の根拠になるものではありません。
・無地番については、Nまたは名古屋市の内部管理番号（例：9876543-A)が表示されている場合があります。

0 25 50 100 メートル

1:1,200

2297

地番参考図

2231	2232	2233
2296	2297	2298
2360	2361	2362

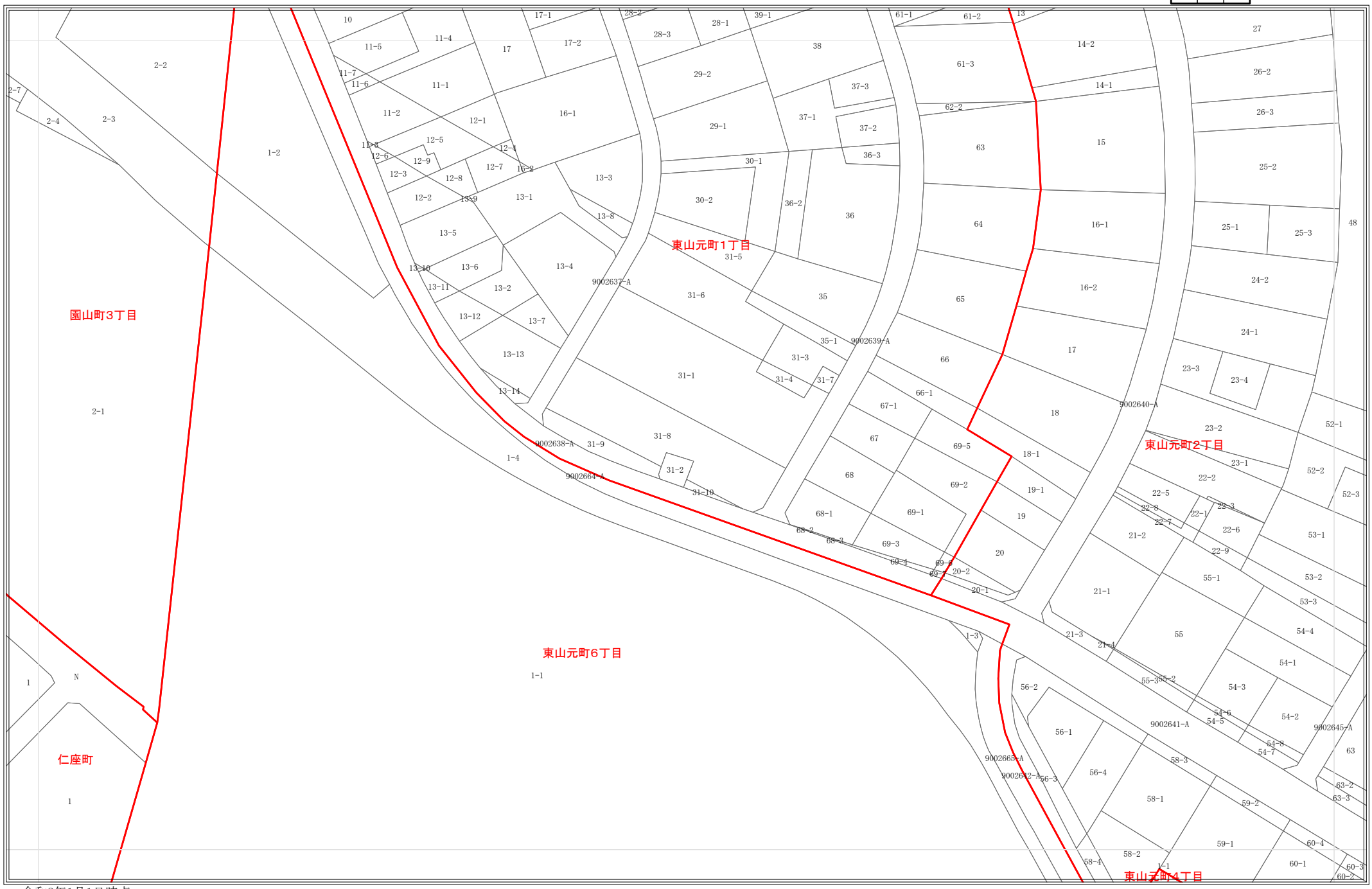

令和8年1月1日時点
・この図面は課税のために作成した図面です。権利関係等の根拠になるものではありません。
・無地番については、Nまたは名古屋市の内部管理番号（例：9876543-A)が表示されている場合があります。

0 25 50 100 メートル

1:1,200

2298

地番参考図

2232	2233	2234
2297	2298	2299
2361	2362	2363

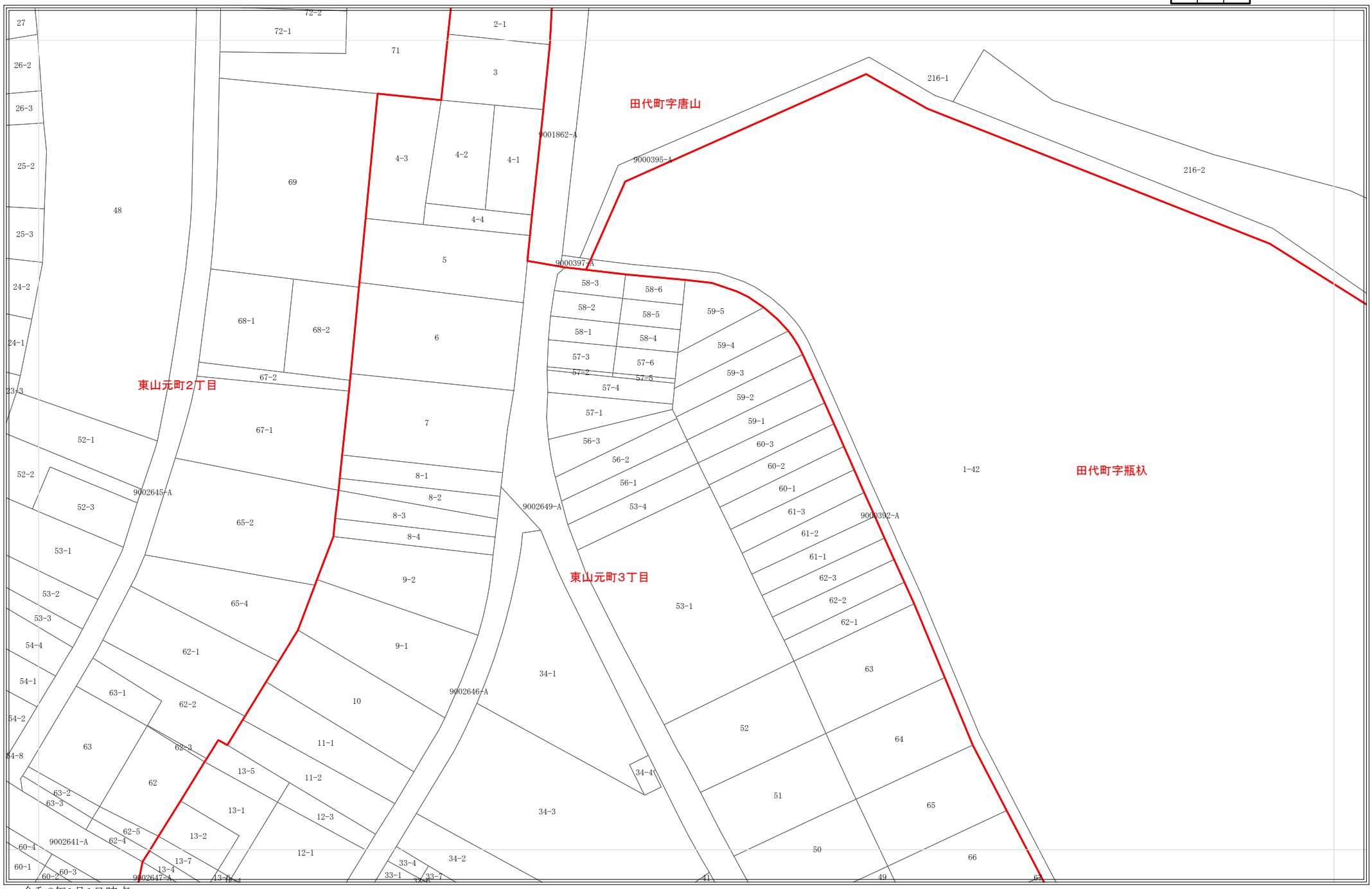

令和8年1月1日時点
・この図面は課税のために作成した図面です。権利関係等の根拠になるものではありません。
・無地番については、Nまたは名古屋市の内部管理番号（例：9876543-A)が表示されている場合があります。

0 25 50 100 メートル

1:1,200

2299

地番参考図

2233	2234	2235
2298	2299	2300
2362	2363	2364

令和8年1月1日時点
・この図面は課税のために作成した図面です。権利関係等の根拠になるものではありません。
・無地番については、Nまたは名古屋市の内部管理番号（例：9876543-A)が表示されている場合があります。

0 25 50 100 メートル

1:1,200

2300

地番参考図

2234	2235	2236
2299	2300	2301
2363	2364	2365

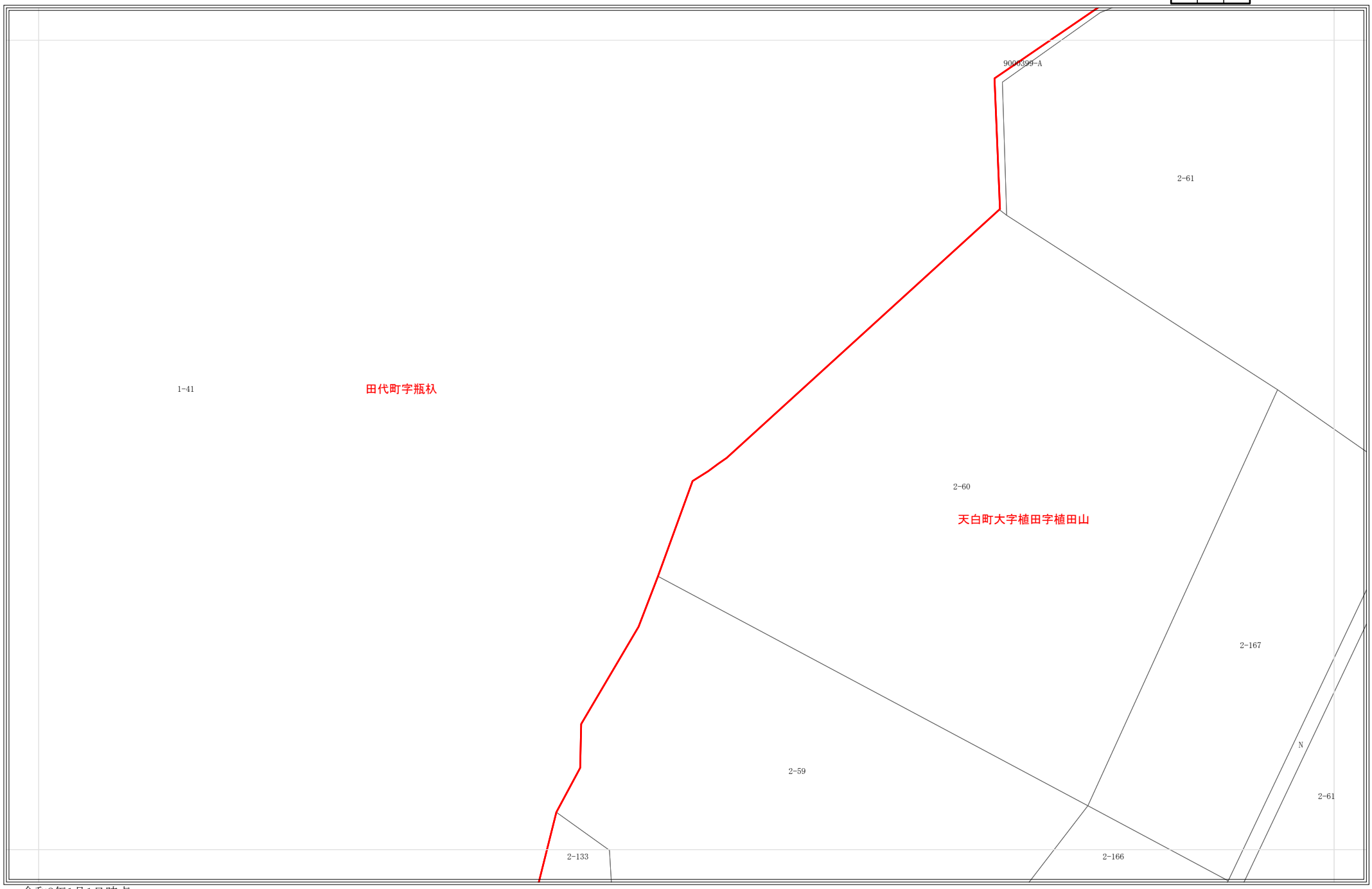

令和8年1月1日時点
・この図面は課税のために作成した図面です。権利関係等の根拠になるものではありません。
・無地番については、Nまたは名古屋市の内部管理番号（例：9876543-A)が表示されている場合があります。

0 25 50 100 メートル

1:1,200

2301

地番参考図

2235	2236	2237
2300	2301	2302
2364	2365	2366

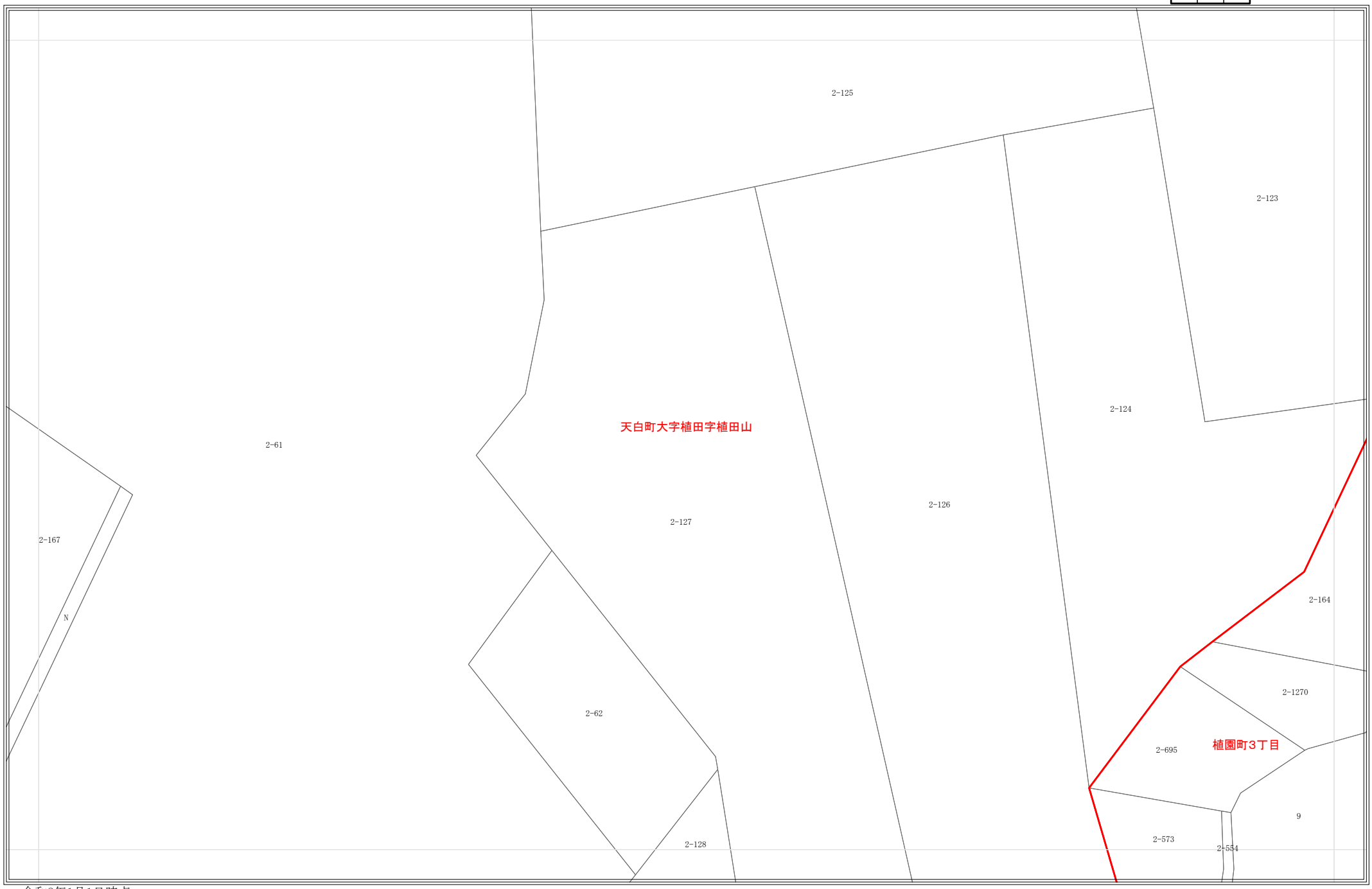

令和8年1月1日時点
・この図面は課税のために作成した図面です。権利関係等の根拠になるものではありません。
・無地番については、Nまたは名古屋市の内部管理番号（例：9876543-A)が表示されている場合があります。

0 25 50 100 メートル

1:1,200

2302

地番参考図

2236	2237	2238
2301	2302	2303
2365	2366	2367

令和8年1月1日時点
・この図面は課税のために作成した図面です。権利関係等の根拠になるものではありません。
・無地番については、Nまたは名古屋市の内部管理番号（例：9876543-A)が表示されている場合があります。

0 25 50 100 メートル

1:1,200

2352

地番参考図

2287	2288	2289
2351	2352	2353
2413	2414	2415

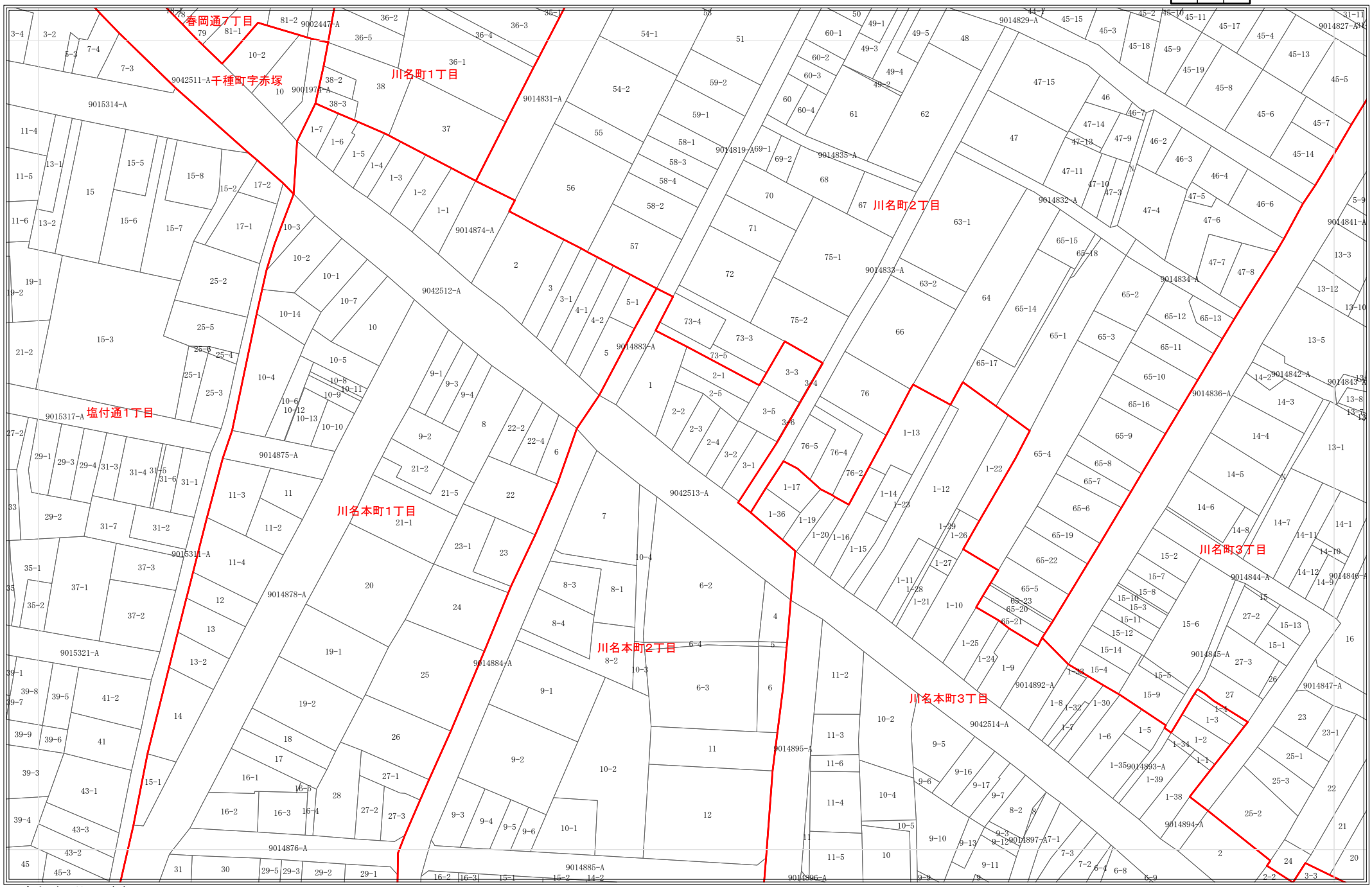

令和8年1月1日時点
・この図面は課税のために作成した図面です。権利関係等の根拠になるものではありません。
・無地番については、Nまたは名古屋市の内部管理番号（例：9876543-A)が表示されている場合があります。

0 25 50 100 メートル

1:1,200

2358

地番参考図

2293	2294	2295
2357	2358	2359
2419	2420	2421

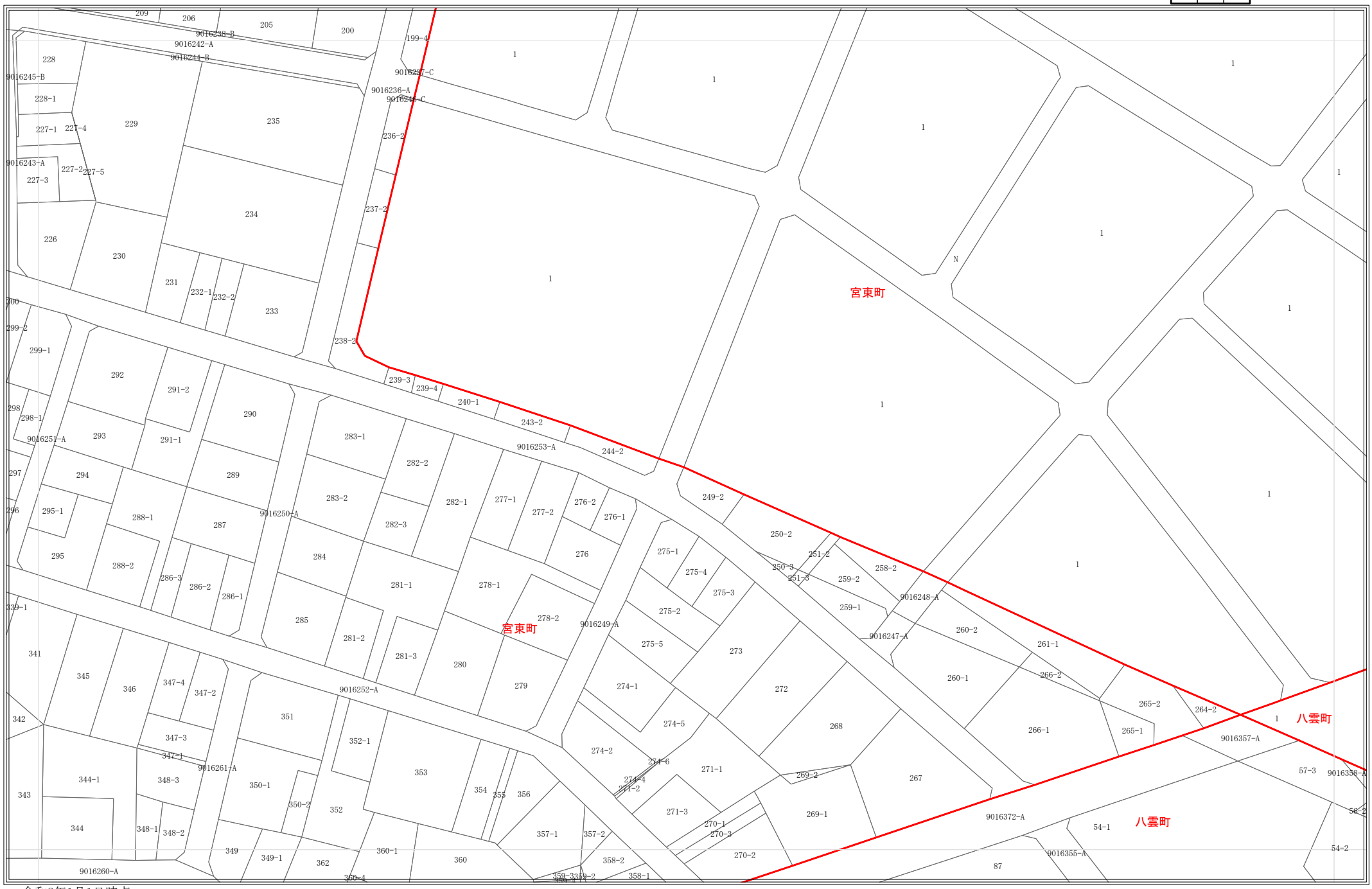

令和8年1月1日時点
・この図面は課税のために作成した図面です。権利関係等の根拠になるものではありません。
・無地番については、Nまたは名古屋市の内部管理番号（例：9876543-A)が表示されている場合があります。

0 25 50 100 メートル

1:1,200

2359

地番参考図

2294	2295	2296
2358	2359	2360
2420	2421	2422

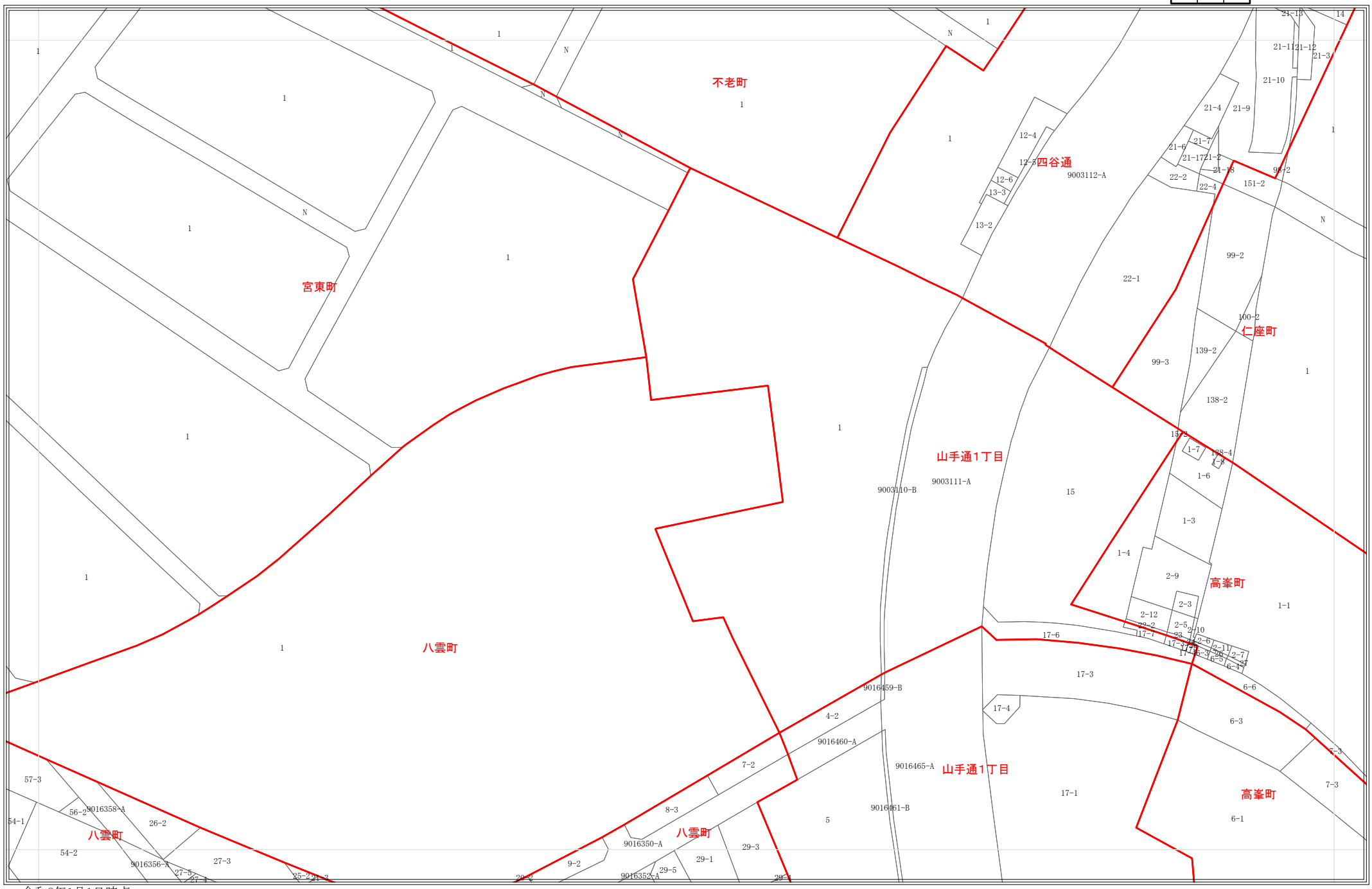

令和8年1月1日時点
・この図面は課税のために作成した図面です。権利関係等の根拠になるものではありません。
・無地番については、Nまたは名古屋市の内部管理番号（例：9876543-A)が表示されている場合があります。

0 25 50 100 メートル

1:1,200

2360

地番参考図

2295	2296	2297
2359	2360	2361
2421	2422	2423

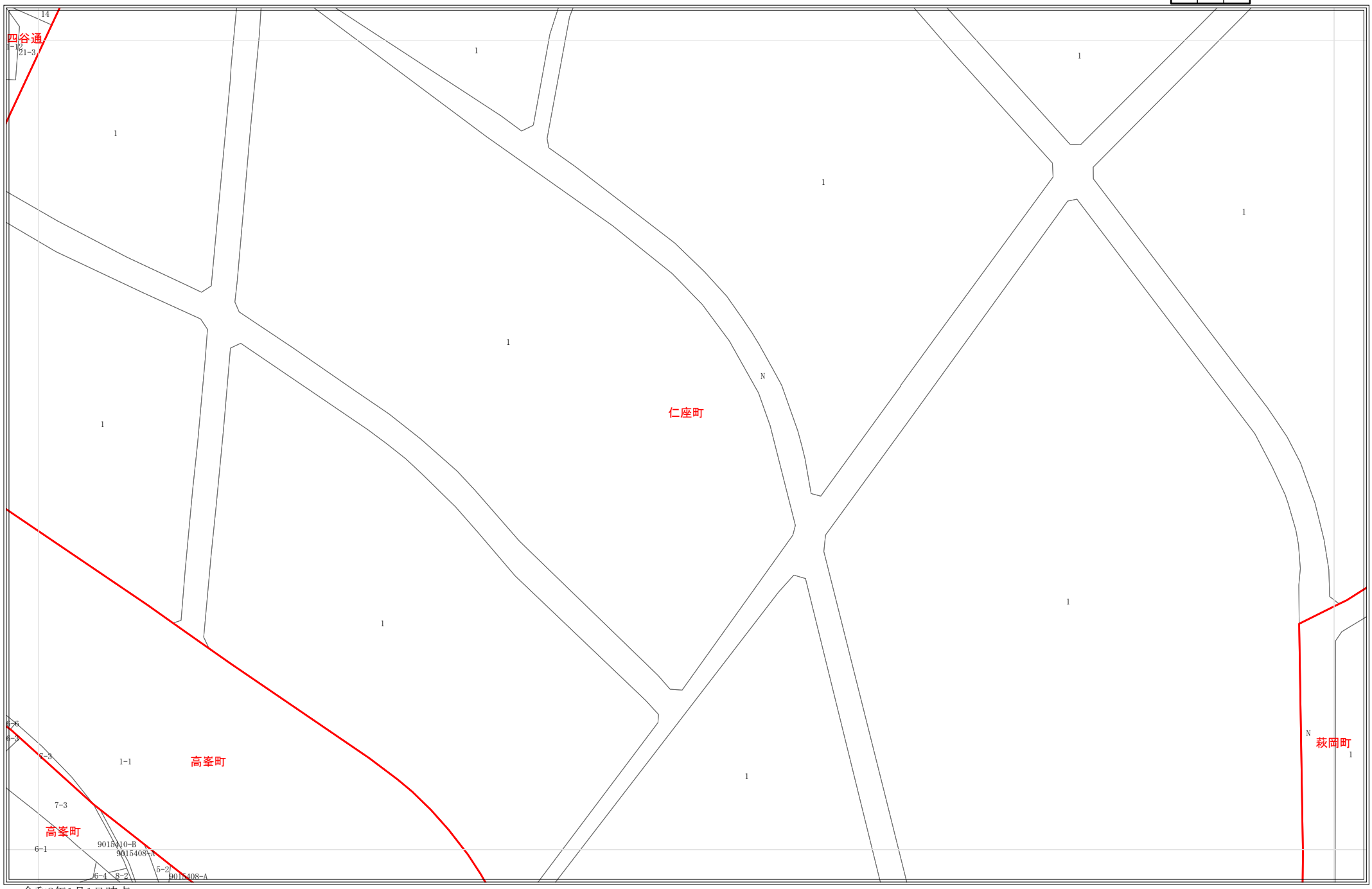

令和8年1月1日時点
・この図面は課税のために作成した図面です。権利関係等の根拠になるものではありません。
・無地番については、Nまたは名古屋市の内部管理番号（例：9876543-A)が表示されている場合があります。

0 25 50 100 メートル

1:1,200

2361

地番参考図

2296	2297	2298
2360	2361	2362
2422	2423	2424

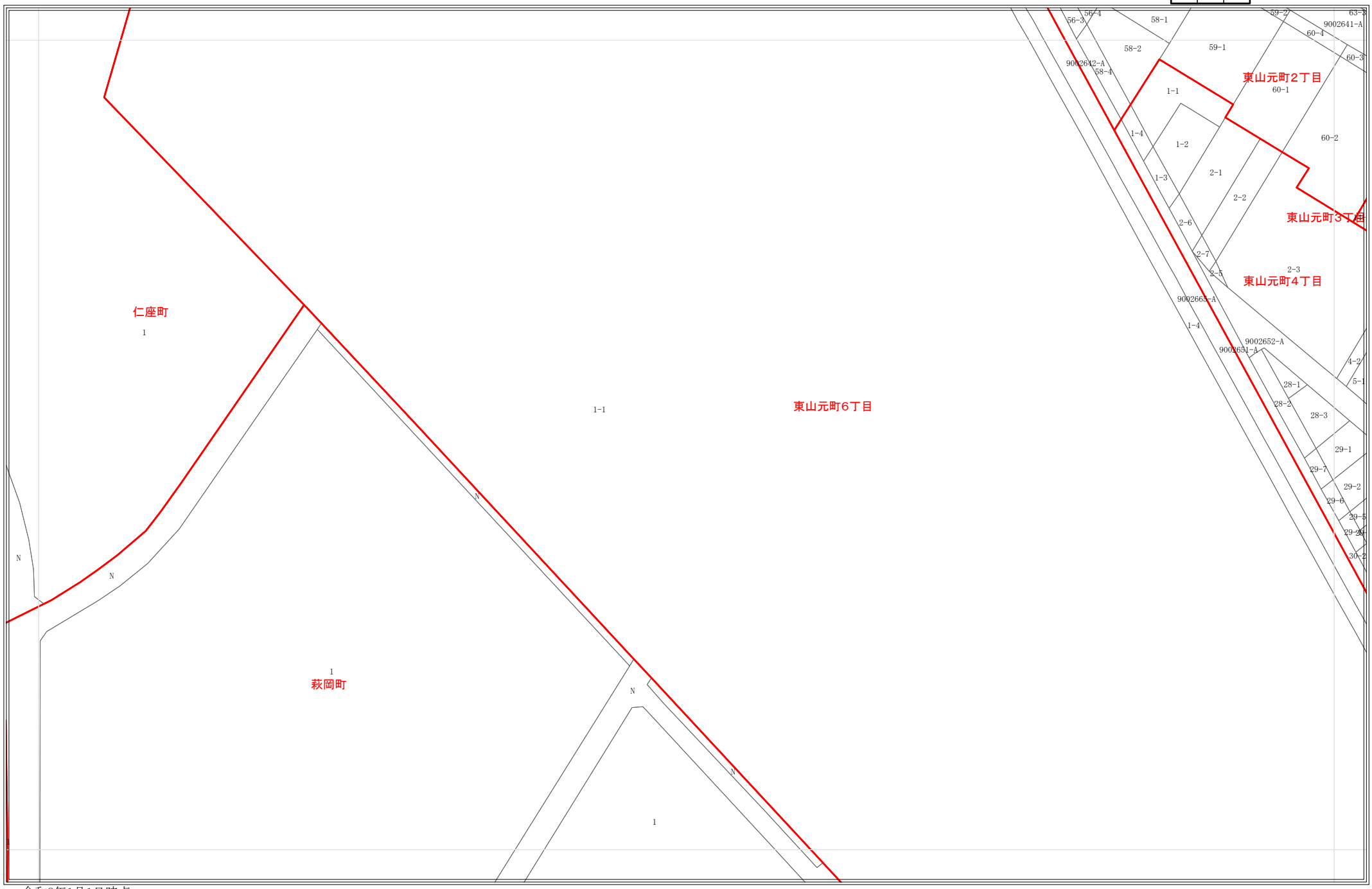

令和8年1月1日時点
・この図面は課税のために作成した図面です。権利関係等の根拠になるものではありません。
・無地番については、Nまたは名古屋市の内部管理番号（例：9876543-A)が表示されている場合があります。

0 25 50 100 メートル

1:1,200

2362

地番参考図

2297	2298	2299
2361	2362	2363
2423	2424	2425

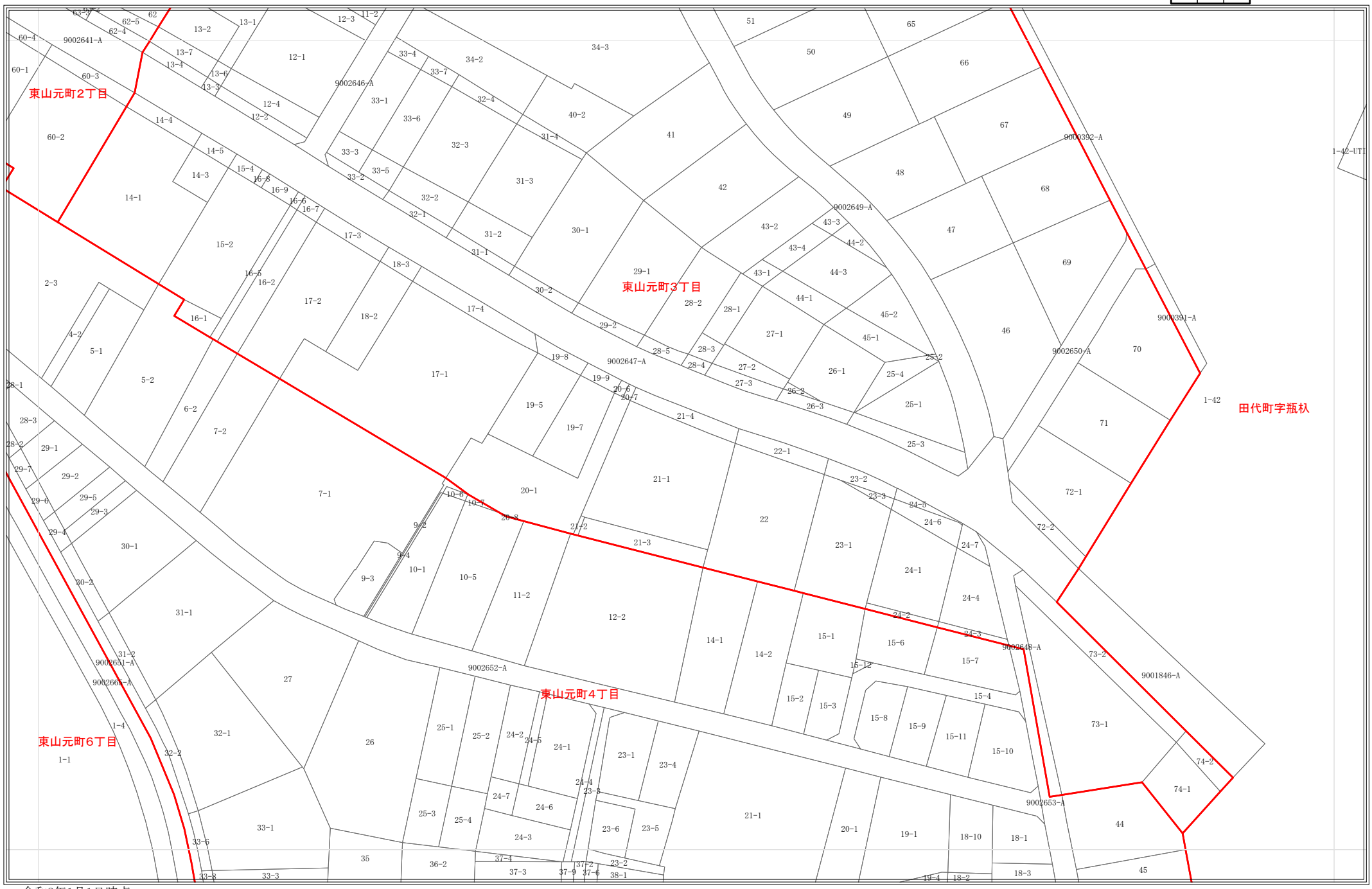

令和8年1月1日時点
・この図面は課税のために作成した図面です。権利関係等の根拠になるものではありません。
・無地番については、Nまたは名古屋市の内部管理番号（例：9876543-A)が表示されている場合があります。

0 25 50 100 メートル

1:1,200

2363

地番参考図

2298	2299	2300
2362	2363	2364
2424	2425	2426

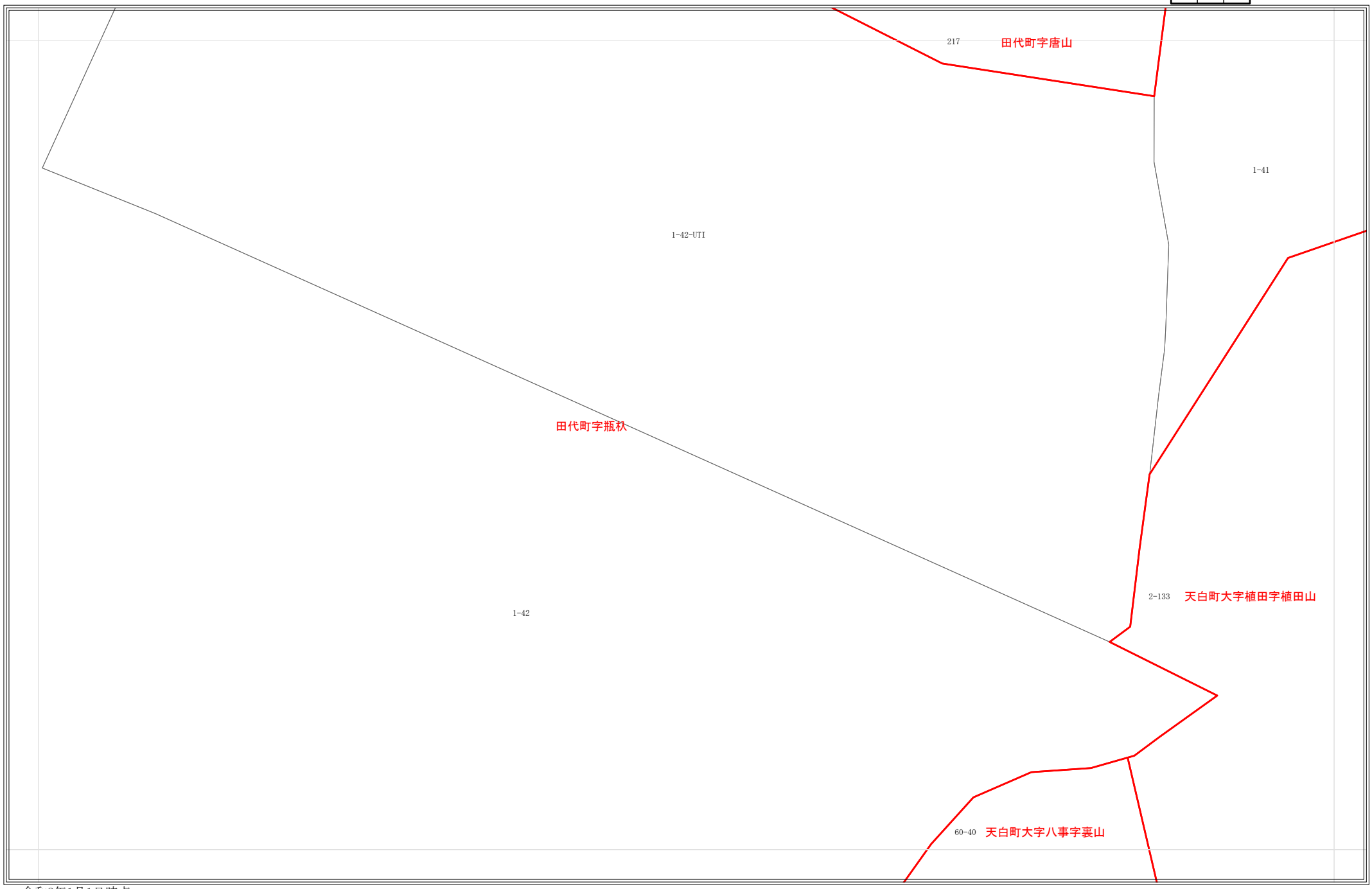

令和8年1月1日時点
・この図面は課税のために作成した図面です。権利関係等の根拠になるものではありません。
・無地番については、Nまたは名古屋市の内部管理番号（例：9876543-A)が表示されている場合があります。

0 25 50 100 メートル

1:1,200

2364

地番参考図

2299	2300	2301
2363	2364	2365
2425	2426	2427

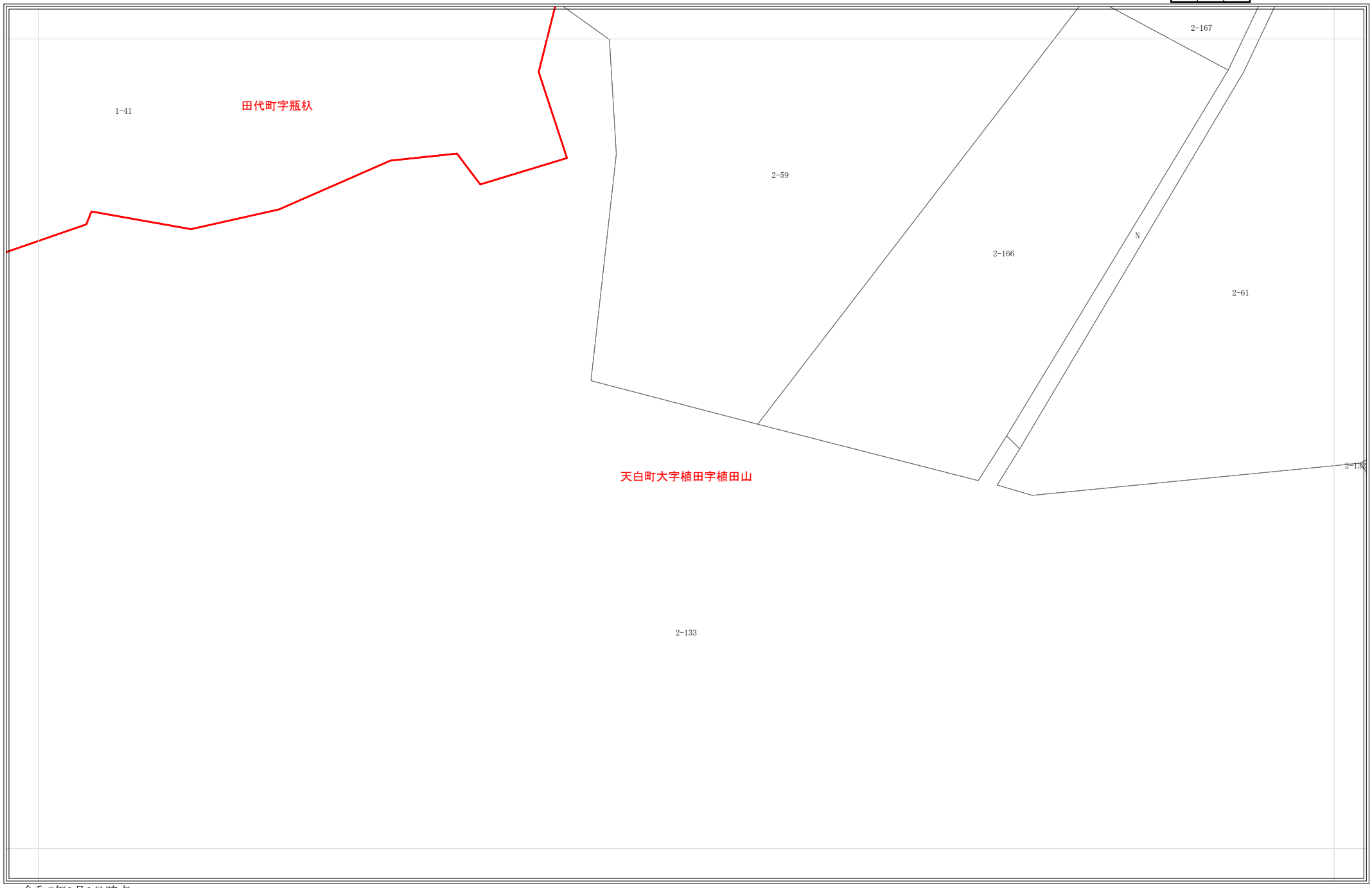

令和8年1月1日時点
・この図面は課税のために作成した図面です。権利関係等の根拠になるものではありません。
・無地番については、Nまたは名古屋市の内部管理番号（例：9876543-A)が表示されている場合があります。

0 25 50 100 メートル

1:1,200

2365

地番参考図

2300	2301	2302
2364	2365	2366
2426	2427	2428

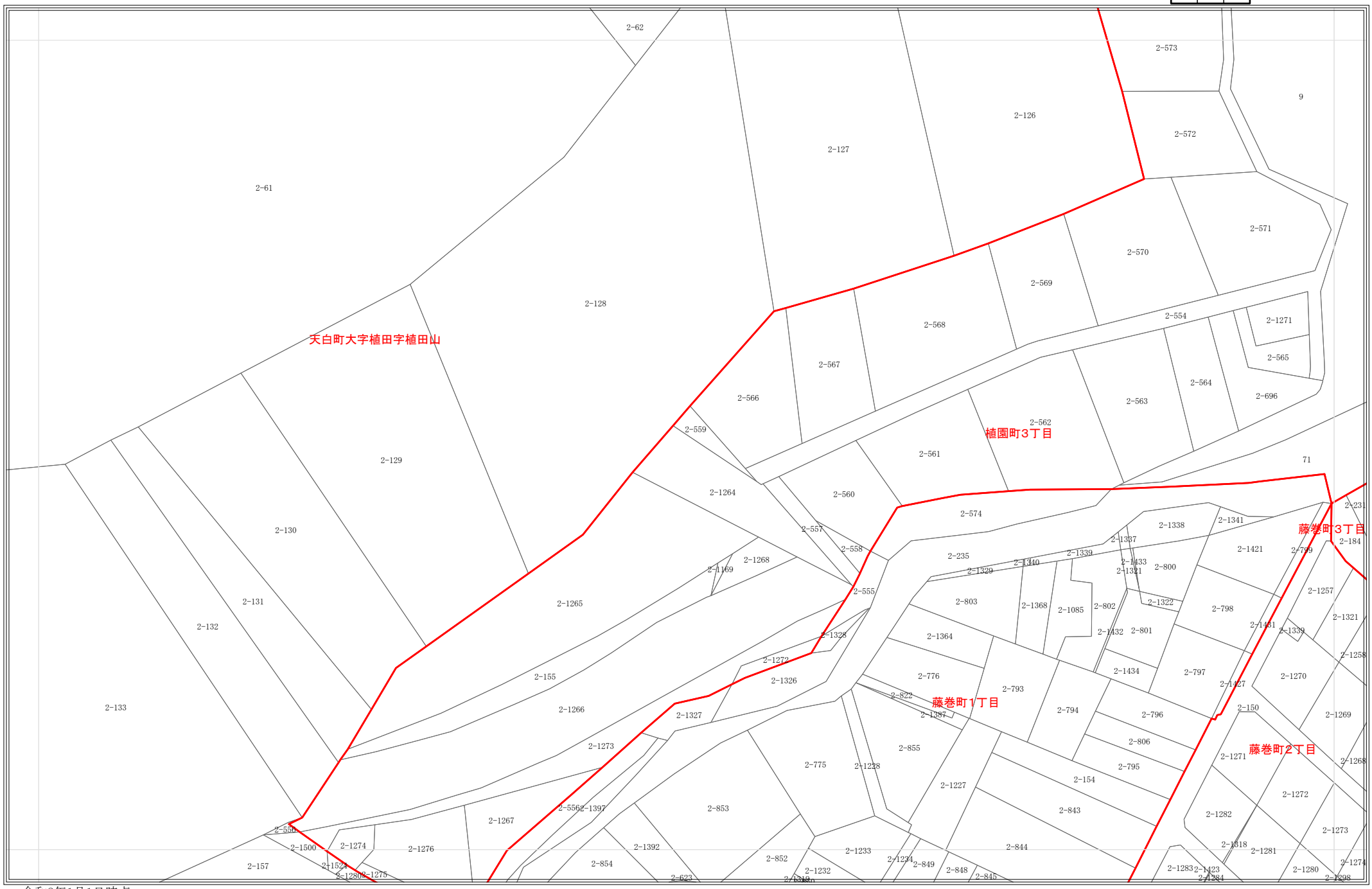

令和8年1月1日時点
・この図面は課税のために作成した図面です。権利関係等の根拠になるものではありません。
・無地番については、Nまたは名古屋市の内部管理番号（例：9876543-A)が表示されている場合があります。

0 25 50 100 メートル

1:1,200

2421

地番参考図

2358	2359	2360
2420	2421	2422
2481	2482	2483

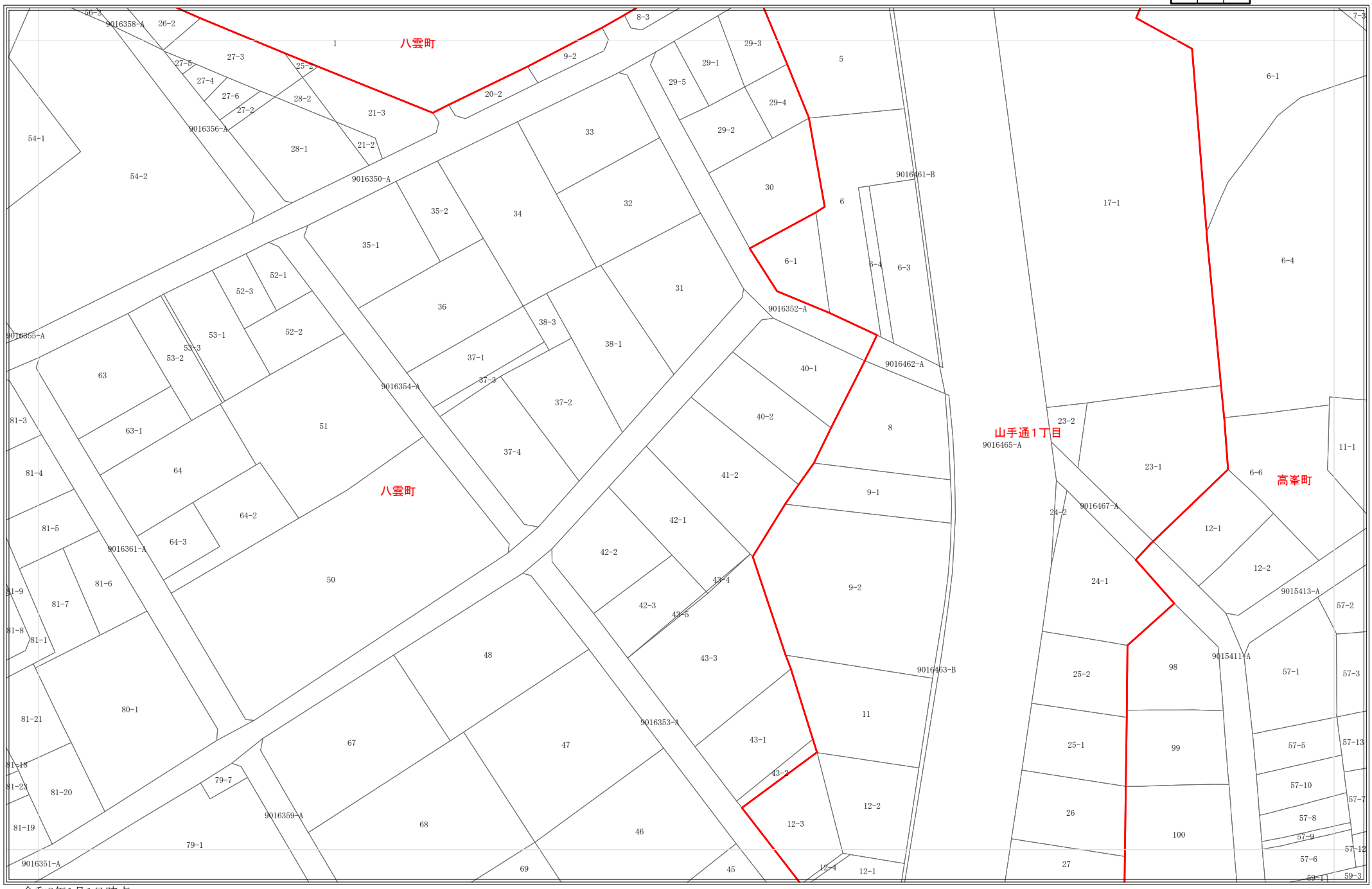

令和8年1月1日時点
・この図面は課税のために作成した図面です。権利関係等の根拠になるものではありません。
・無地番については、Nまたは名古屋市の内部管理番号（例：9876543-A)が表示されている場合があります。

0 25 50 100 メートル

1:1,200

2422

地番参考図

2359	2360	2361
2421	2422	2423
2482	2483	2484

令和8年1月1日時点
・この図面は課税のために作成した図面です。権利関係等の根拠になるものではありません。
・無地番については、Nまたは名古屋市の内部管理番号（例：9876543-A)が表示されている場合があります。

0 25 50 100 メートル

1:1,200

2423

地番参考図

2360	2361	2362
2422	2423	2424
2483	2484	2485

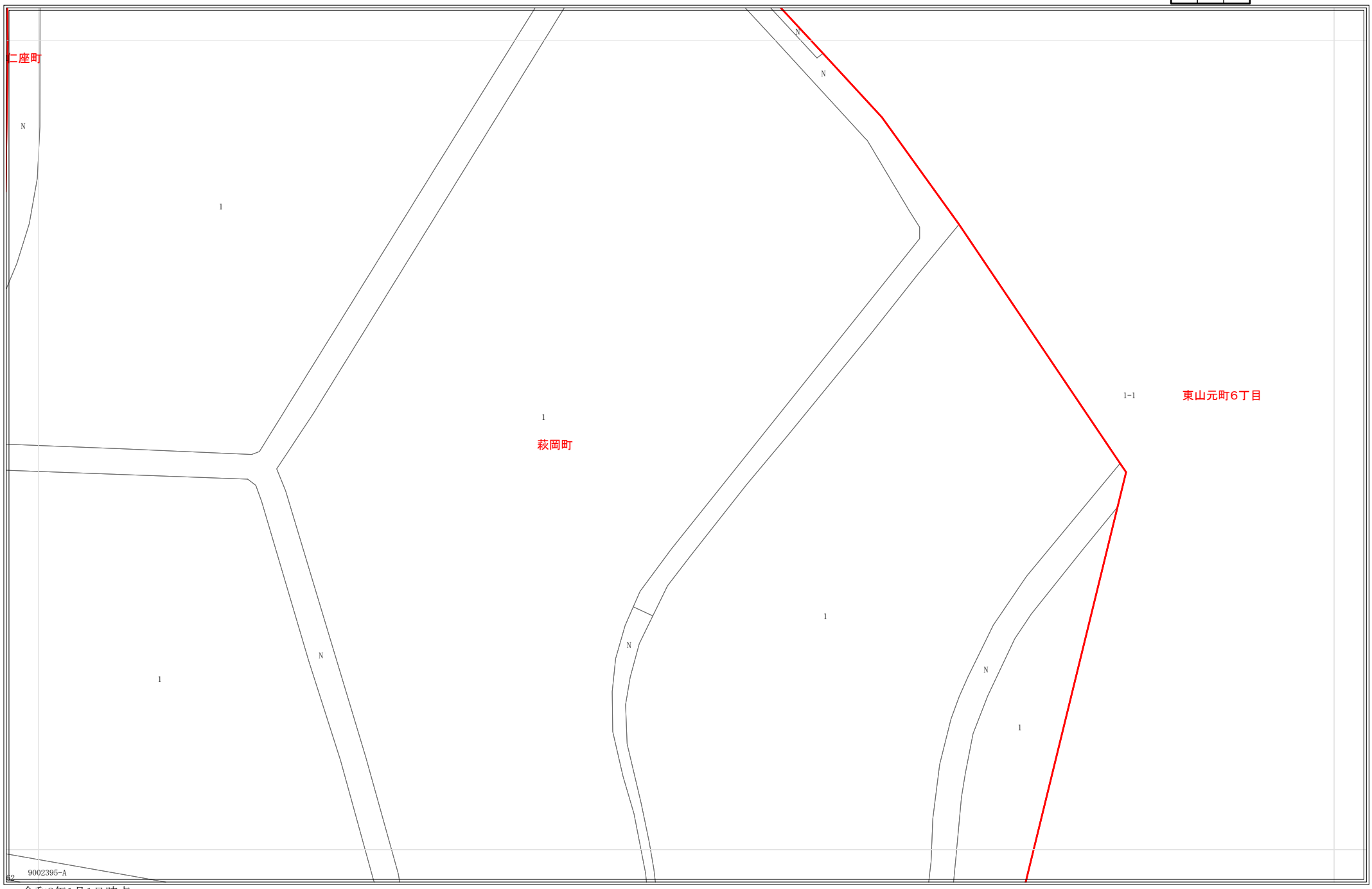

令和8年1月1日時点
・この図面は課税のために作成した図面です。権利関係等の根拠になるものではありません。
・無地番については、Nまたは名古屋市の内部管理番号（例：9876543-A)が表示されている場合があります。

0 25 50 100 メートル

1:1,200

2424

地番参考図

2361	2362	2363
2423	2424	2425
2484	2485	2486

令和8年1月1日時点
・この図面は課税のために作成した図面です。権利関係等の根拠になるものではありません。
・無地番については、Nまたは名古屋市の内部管理番号（例：9876543-A)が表示されている場合があります。

0 25 50 100 メートル

1:1,200

2425

地番参考図

2362	2363	2364
2424	2425	2426
2485	2486	2487

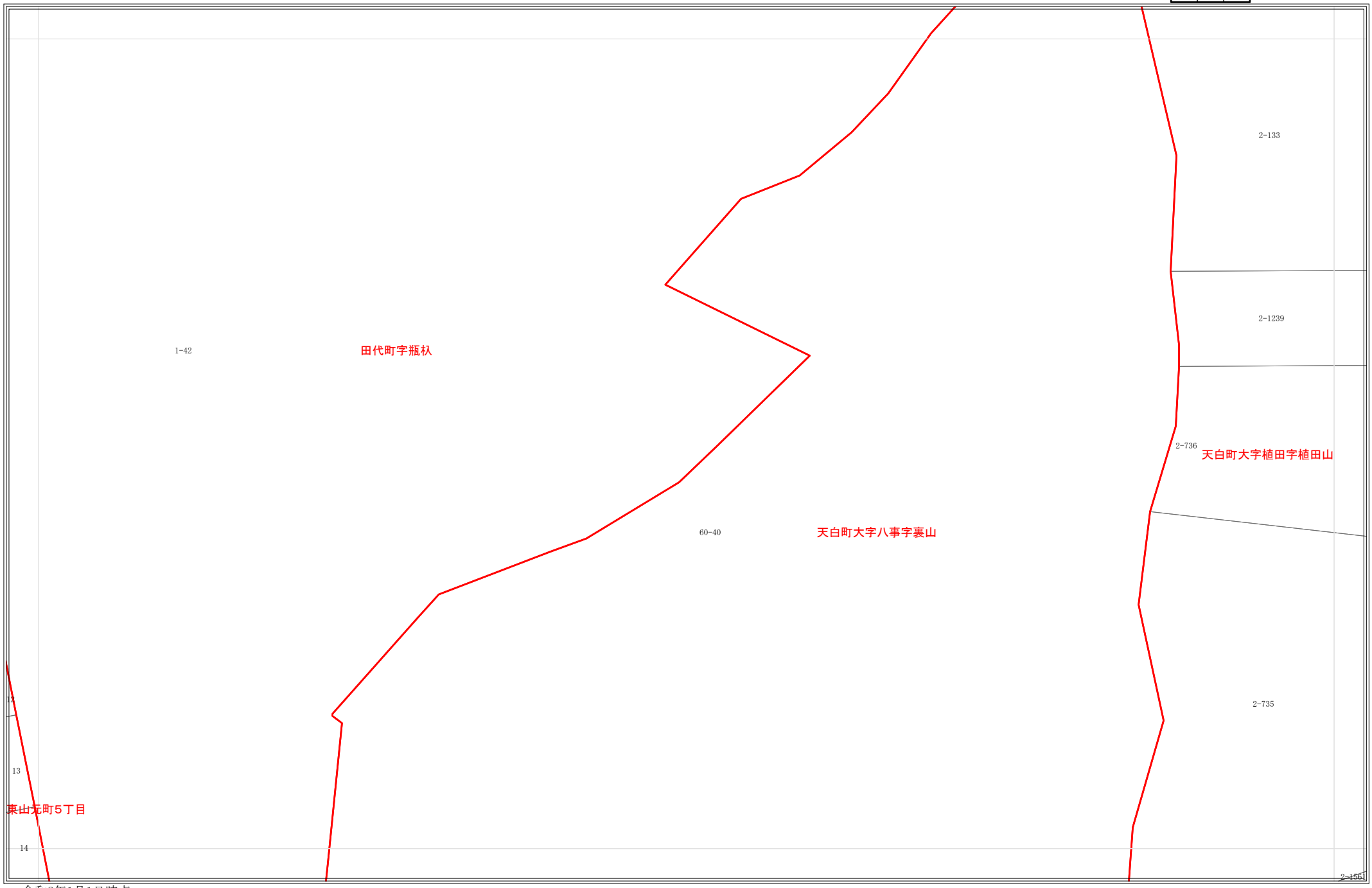

令和8年1月1日時点
・この図面は課税のために作成した図面です。権利関係等の根拠になるものではありません。
・無地番については、Nまたは名古屋市の内部管理番号（例：9876543-A)が表示されている場合があります。

0 25 50 100 メートル

1:1,200

2426

地番参考図

2363	2364	2365
2425	2426	2427
2486	2487	2488

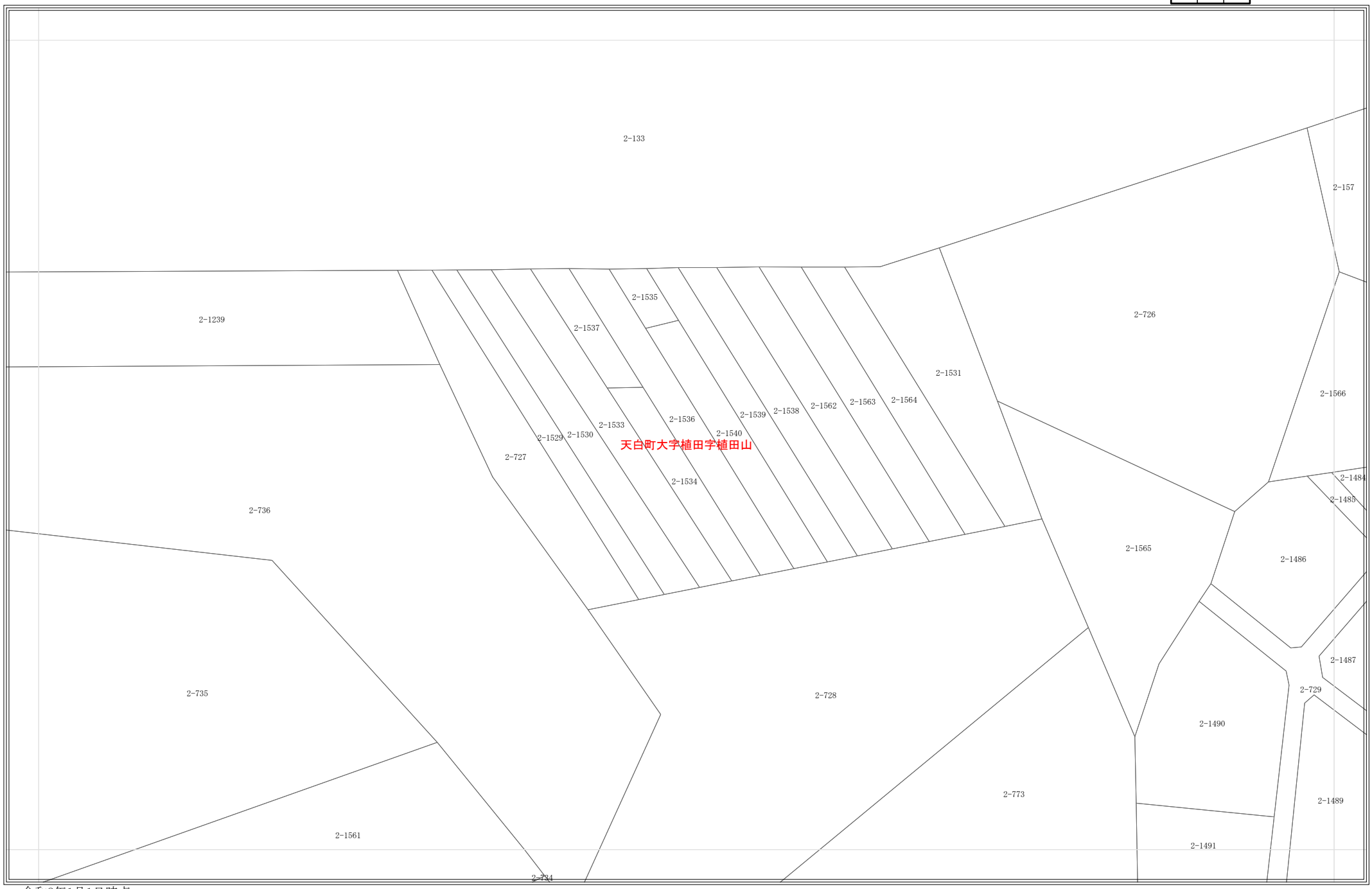

令和8年1月1日時点
・この図面は課税のために作成した図面です。権利関係等の根拠になるものではありません。
・無地番については、Nまたは名古屋市の内部管理番号（例：9876543-A)が表示されている場合があります。

0 25 50 100 メートル

1:1,200

2427

地番参考図

2364	2365	2366
2426	2427	2428
2487	2488	2489

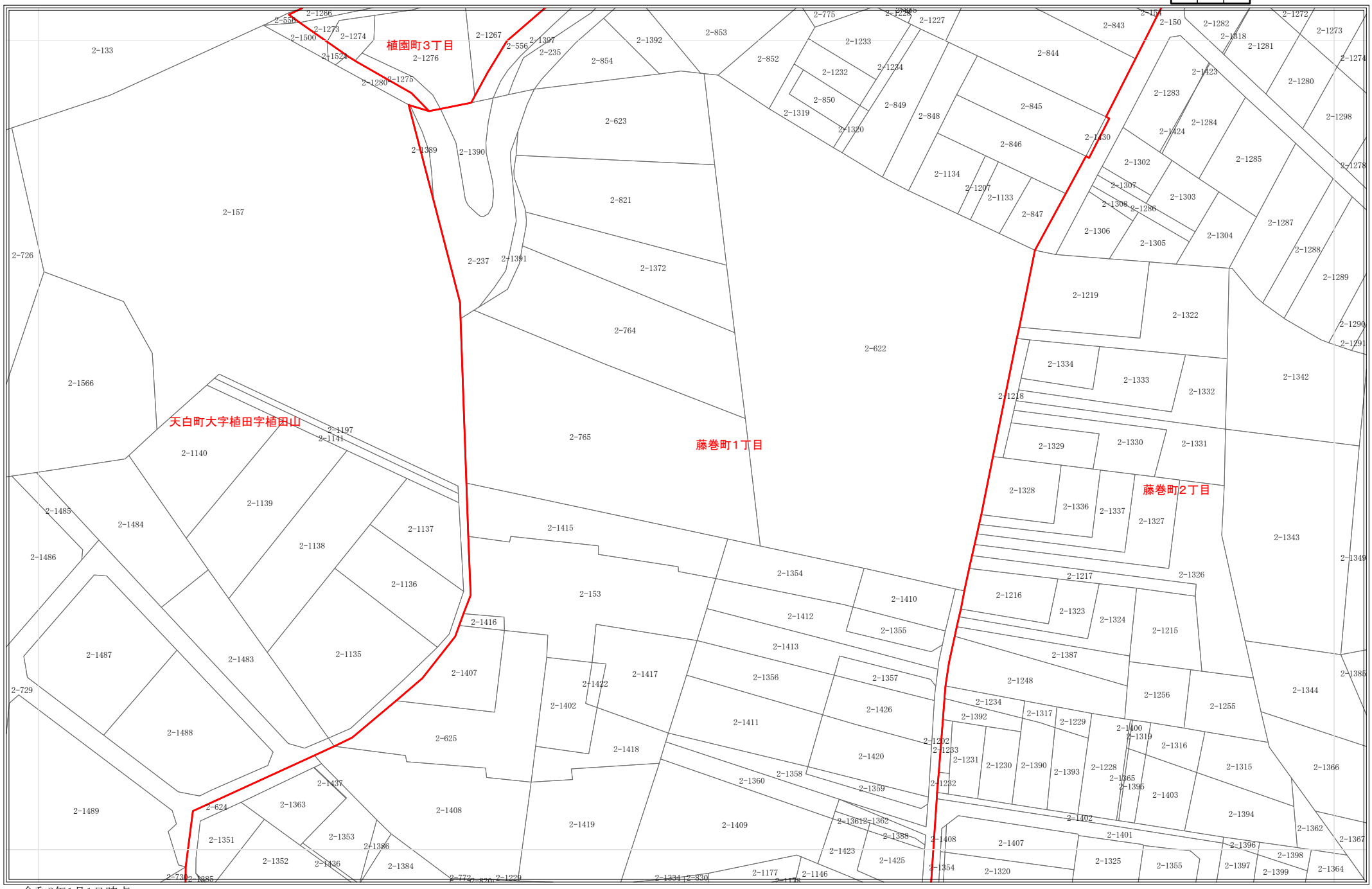

令和8年1月1日時点
・この図面は課税のために作成した図面です。権利関係等の根拠になるものではありません。
・無地番については、Nまたは名古屋市の内部管理番号（例：9876543-A)が表示されている場合があります。

0 25 50 100 メートル

1:1,200

2483

地番参考図

2421	2422	2423
2482	2483	2484
2546	2547	2548

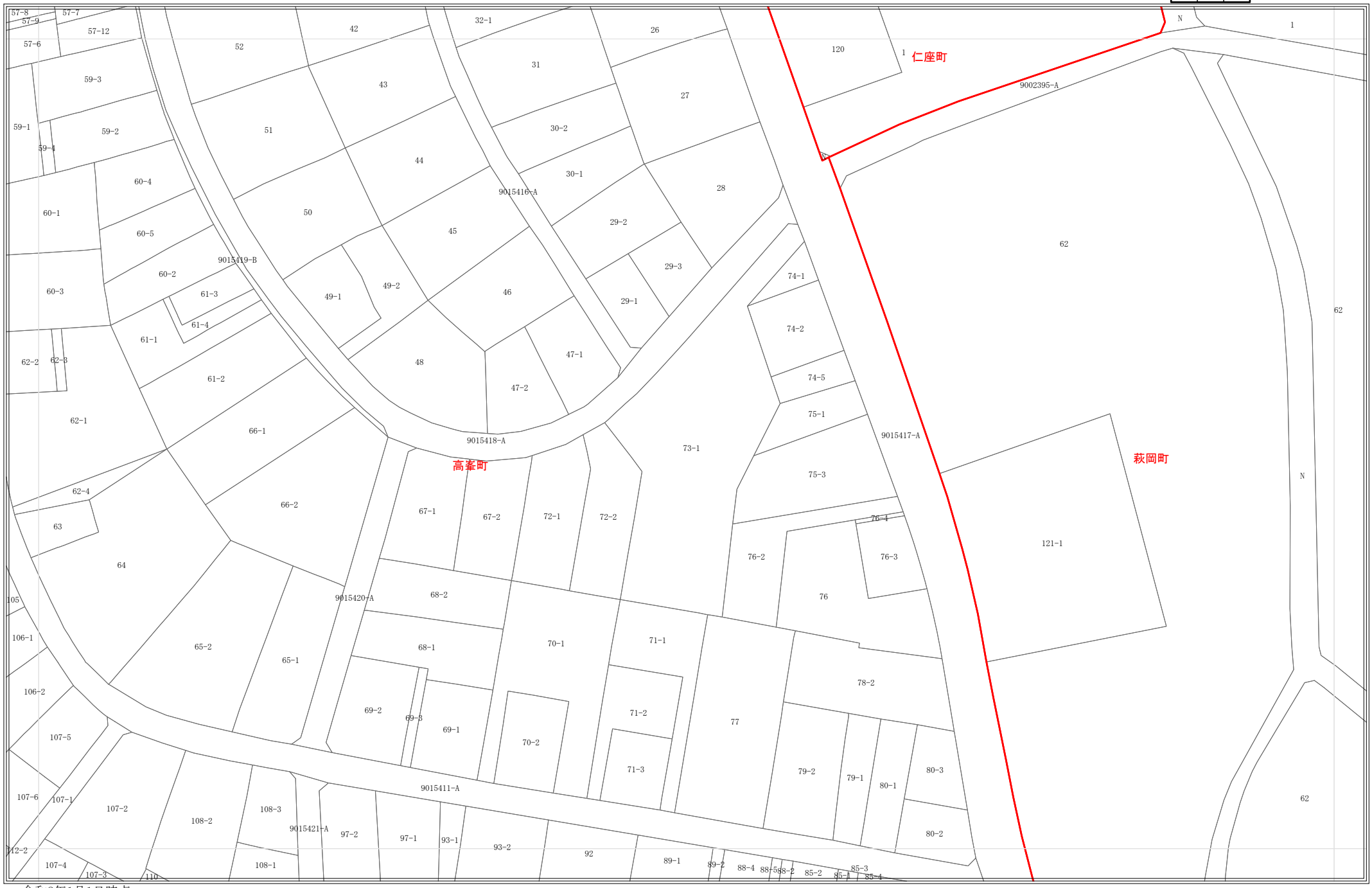

令和8年1月1日時点

・この図面は課税のために作成した図面です。権利関係等の根拠になるものではありません。

・無地番については、Nまたは名古屋市の内部管理番号（例：9876543-A)が表示されている場合があります。

0 25 50 100 メートル

1:1,200

2484

地番参考図

2422	2423	2424
2483	2484	2485
2547	2548	2549

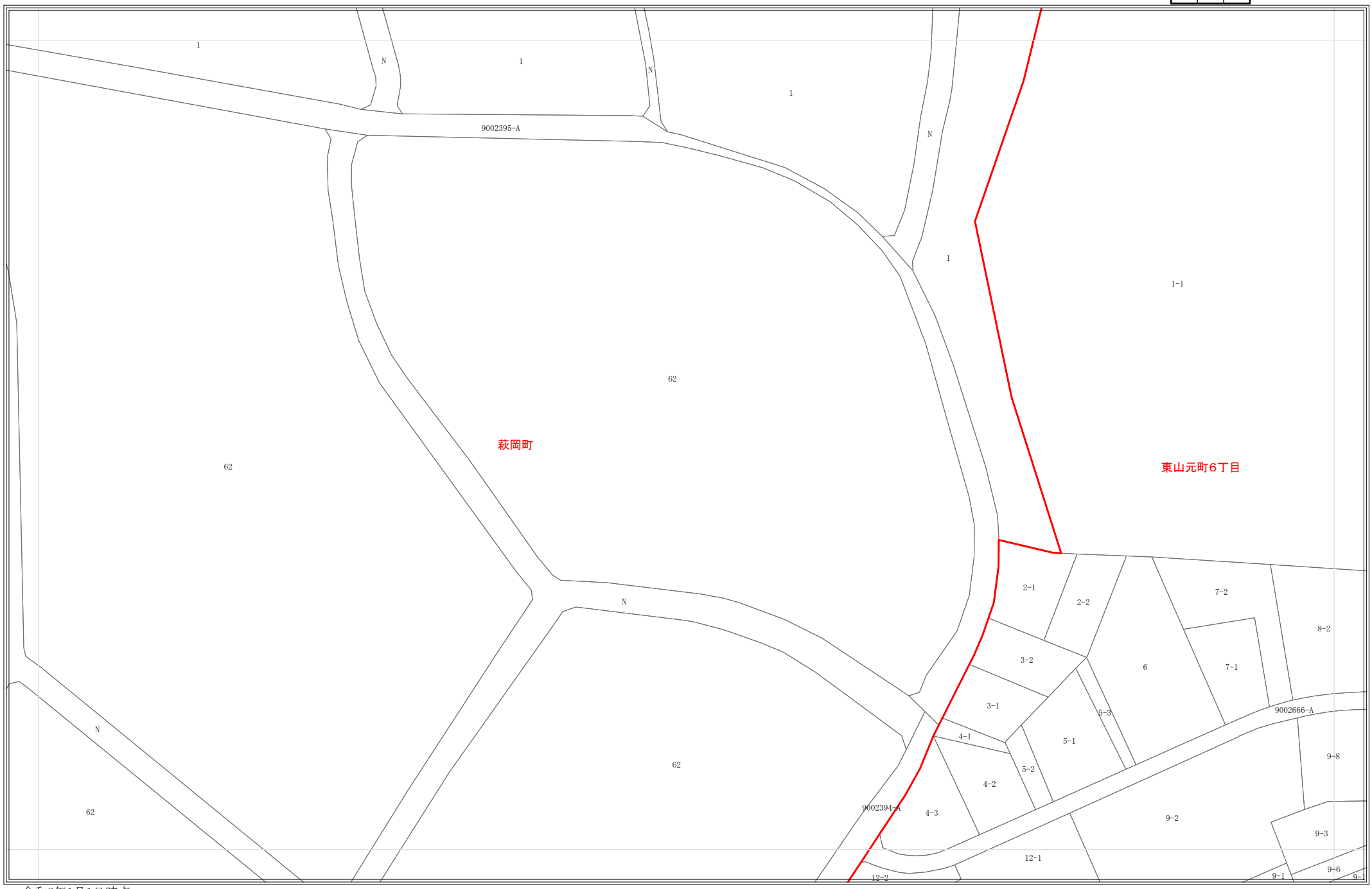

令和8年1月1日時点
・この図面は課税のために作成した図面です。権利関係等の根拠になるものではありません。
・無地番については、Nまたは名古屋市の内部管理番号（例：9876543-A)が表示されている場合があります。

0 25 50 100 メートル

1:1,200

2485

地番参考図

2423	2424	2425
2484	2485	2486
2548	2549	2550

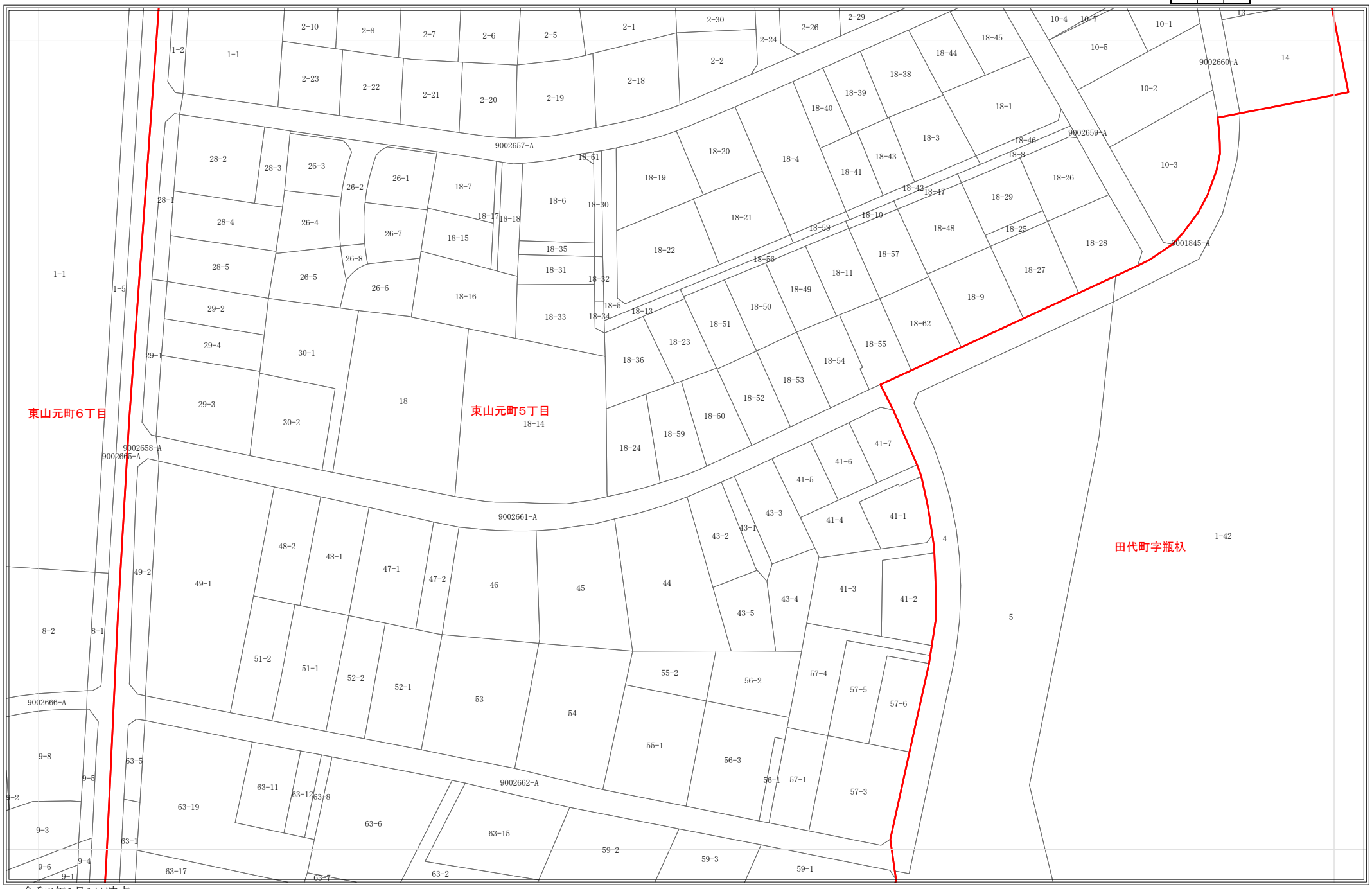

令和8年1月1日時点
・この図面は課税のために作成した図面です。権利関係等の根拠になるものではありません。
・無地番については、Nまたは名古屋市の内部管理番号（例：9876543-A)が表示されている場合があります。

0 25 50 100 メートル

1:1,200

2486

地番参考図

2424	2425	2426
2485	2486	2487
2549	2550	2551

令和8年1月1日時点
・この図面は課税のために作成した図面です。権利関係等の根拠になるものではありません。
・無地番については、Nまたは名古屋市の内部管理番号（例：9876543-A)が表示されている場合があります。

0 25 50 100 メートル

1:1,200

2487

地番参考図

2425	2426	2427
2486	2487	2488
2550	2551	2552

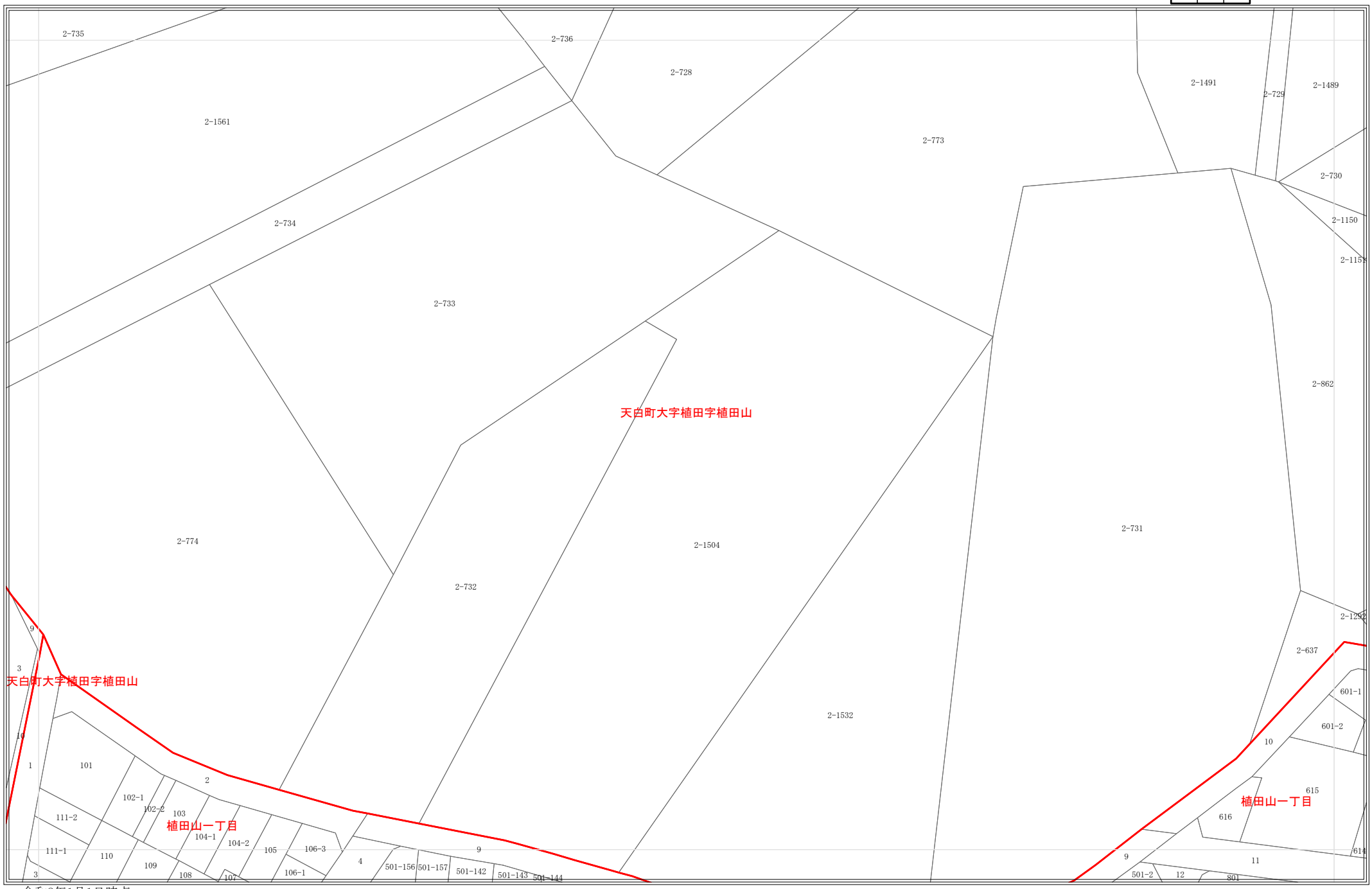

令和8年1月1日時点
・この図面は課税のために作成した図面です。権利関係等の根拠になるものではありません。
・無地番については、Nまたは名古屋市の内部管理番号（例：9876543-A)が表示されている場合があります。

0 25 50 100 メートル

1:1,200

2488

地番参考図

2426	2427	2428
2487	2488	2489
2551	2552	2553

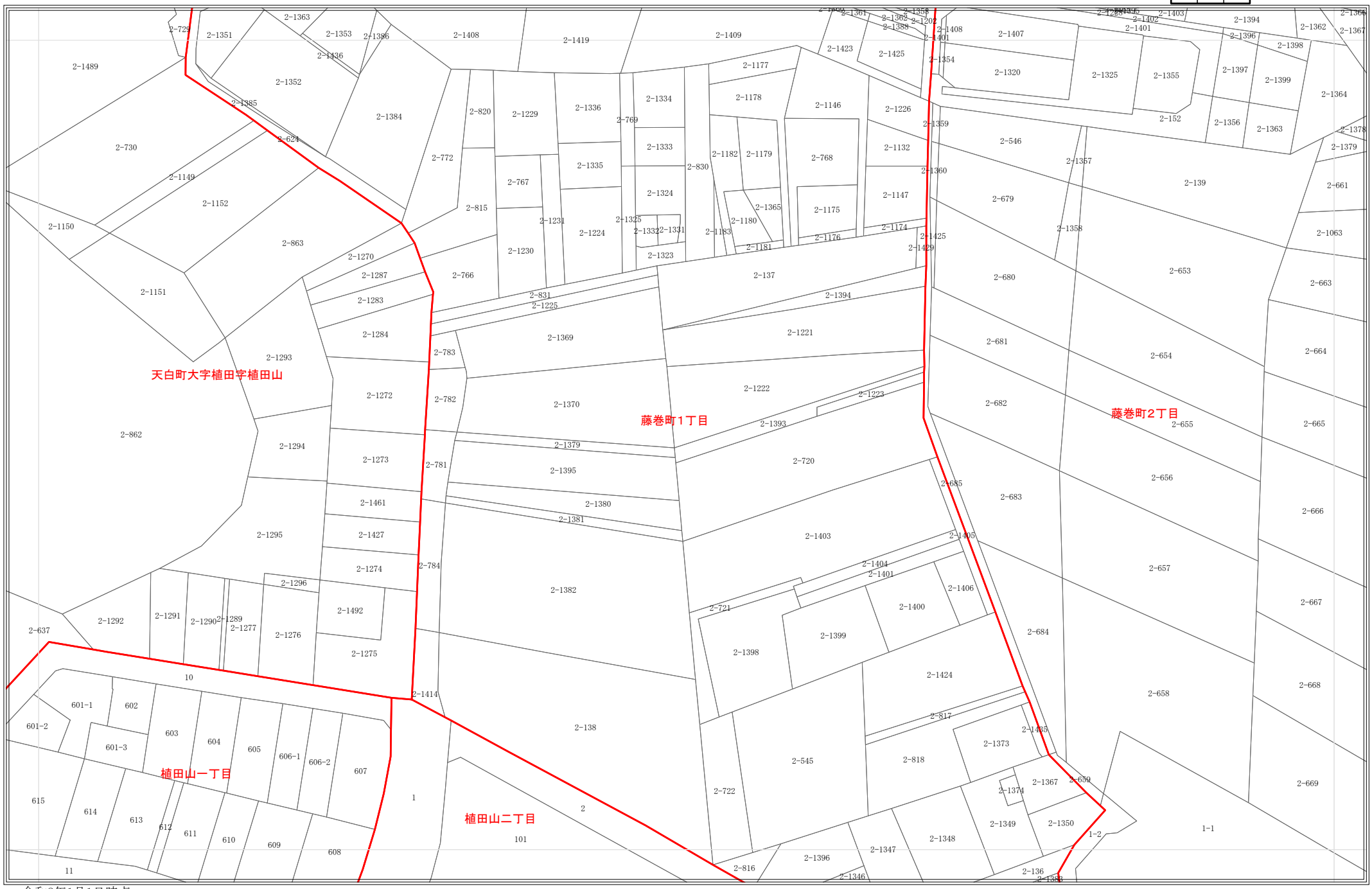

令和8年1月1日時点
・この図面は課税のために作成した図面です。権利関係等の根拠になるものではありません。
・無地番については、Nまたは名古屋市の内部管理番号（例：9876543-A)が表示されている場合があります。

0 25 50 100 メートル

1:1,200

2547

地番参考図

2482	2483	2484
2546	2547	2548
2610	2611	2612

令和8年1月1日時点
・この図面は課税のために作成した図面です。権利関係等の根拠になるものではありません。
・無地番については、Nまたは名古屋市の内部管理番号（例：9876543-A)が表示されている場合があります。

0 25 50 100 メートル

1:1,200

2548

地番参考図

2483	2484	2485
2547	2548	2549
2611	2612	2613

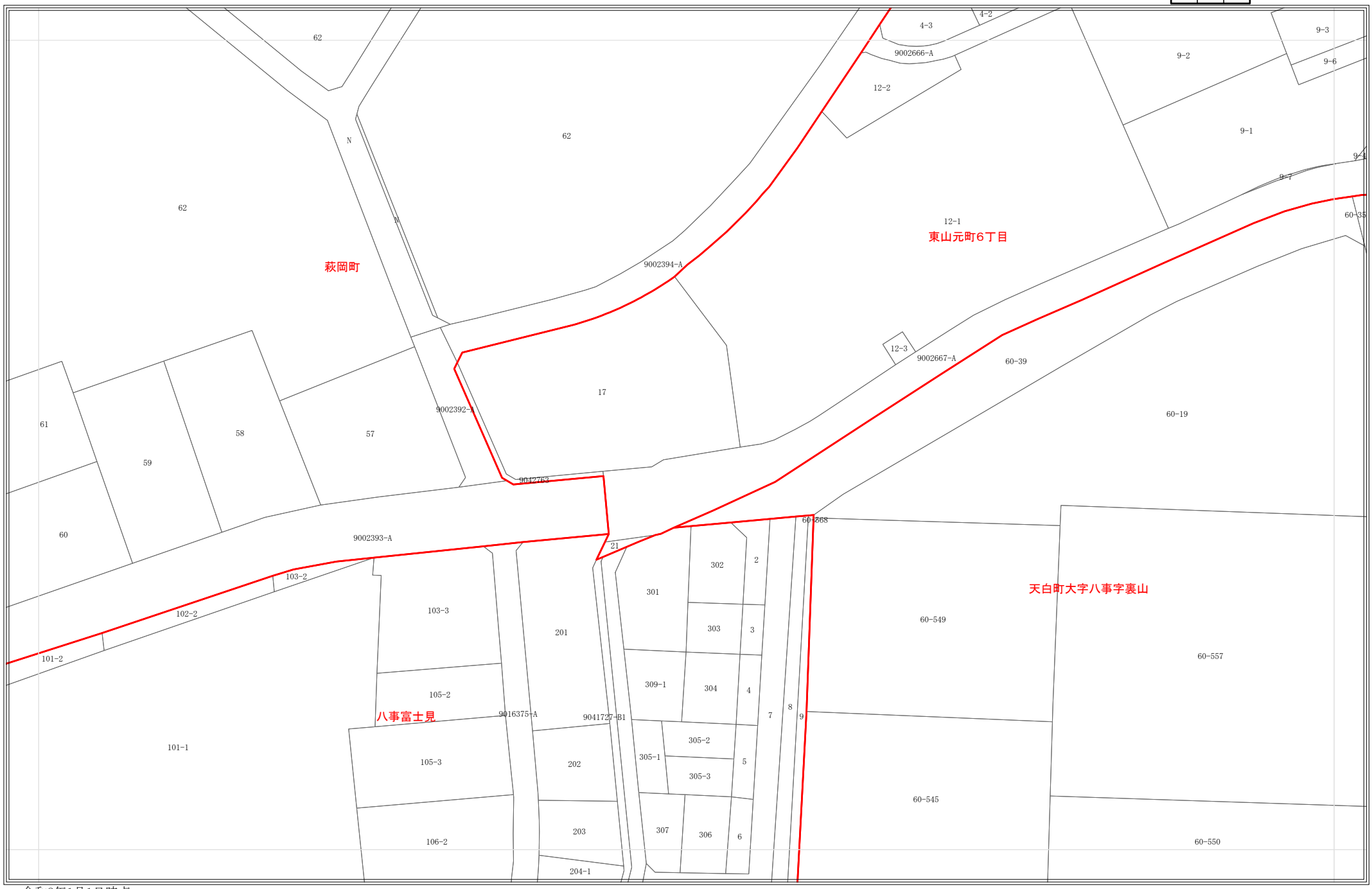

令和8年1月1日時点
・この図面は課税のために作成した図面です。権利関係等の根拠になるものではありません。
・無地番については、Nまたは名古屋市の内部管理番号（例：9876543-A)が表示されている場合があります。

0 25 50 100 メートル

1:1,200

2549

地番参考図

2484	2485	2486
2548	2549	2550
2612	2613	2614

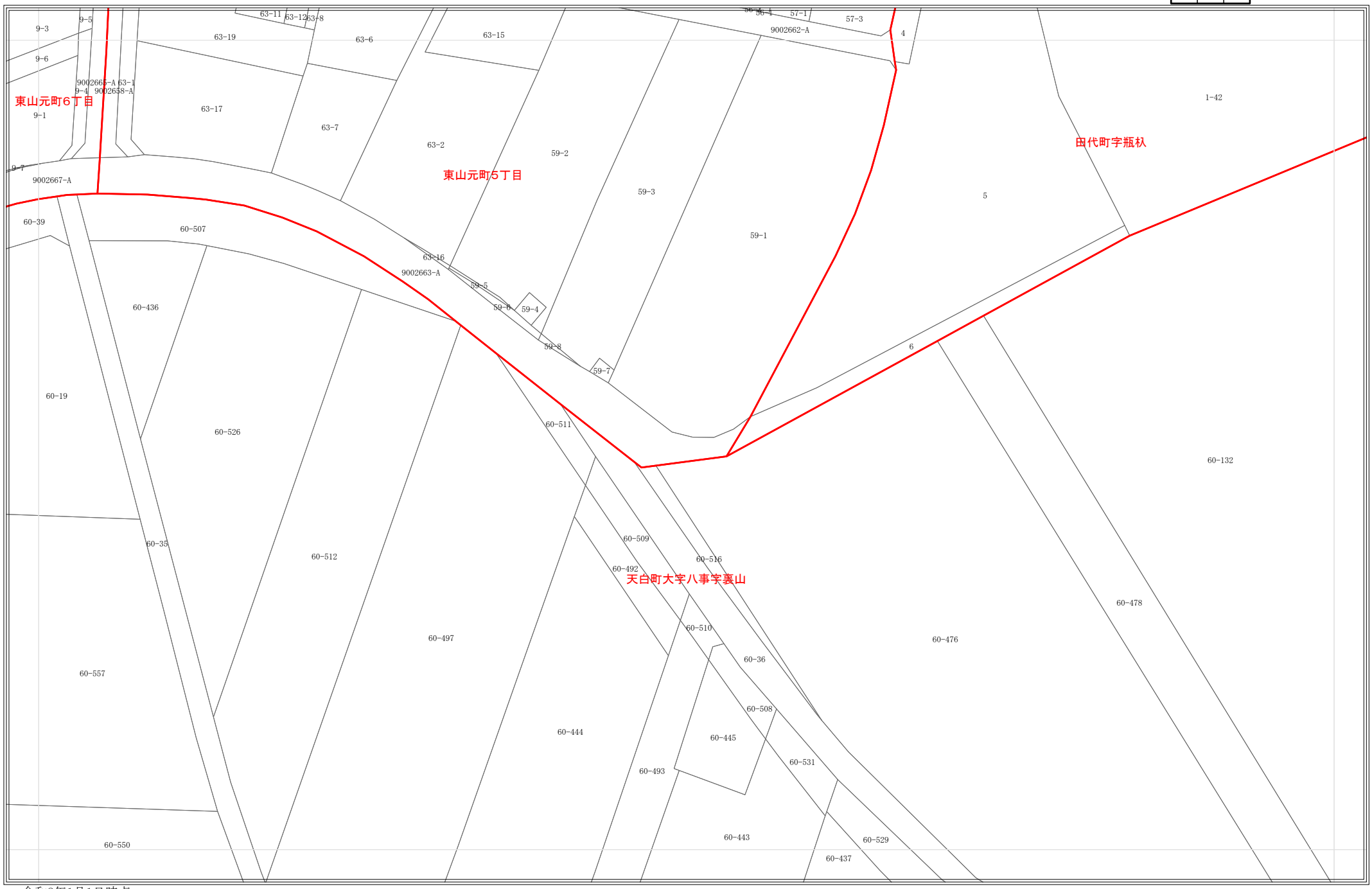

令和8年1月1日時点
・この図面は課税のために作成した図面です。権利関係等の根拠になるものではありません。
・無地番については、Nまたは名古屋市の内部管理番号（例：9876543-A)が表示されている場合があります。

0 25 50 100 メートル

1:1,200

2550

地番参考図

2485	2486	2487
2549	2550	2551
2613	2614	2615

令和8年1月1日時点
・この図面は課税のために作成した図面です。権利関係等の根拠になるものではありません。
・無地番については、Nまたは名古屋市の内部管理番号（例：9876543-A)が表示されている場合があります。

0 25 50 100 メートル

1:1,200

2551

地番参考図

2486	2487	2488
2550	2551	2552
2614	2615	2616

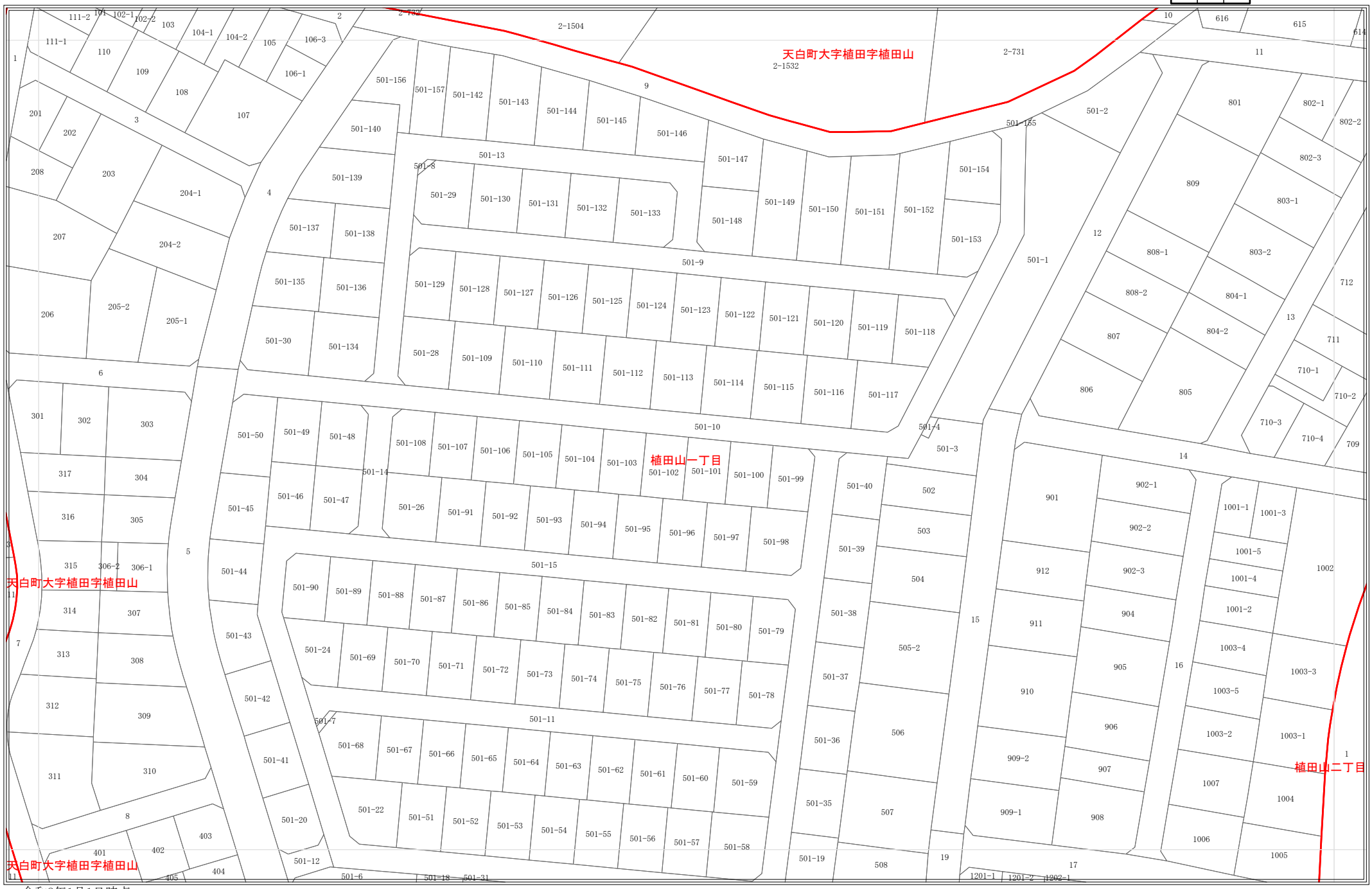

令和8年1月1日時点

・この図面は課税のために作成した図面です。権利関係等の根拠になるものではありません。

・無地番については、Nまたは名古屋市の内部管理番号（例：9876543-A)が表示されている場合があります。

0 25 50 100 メートル

1:1,200