索引図

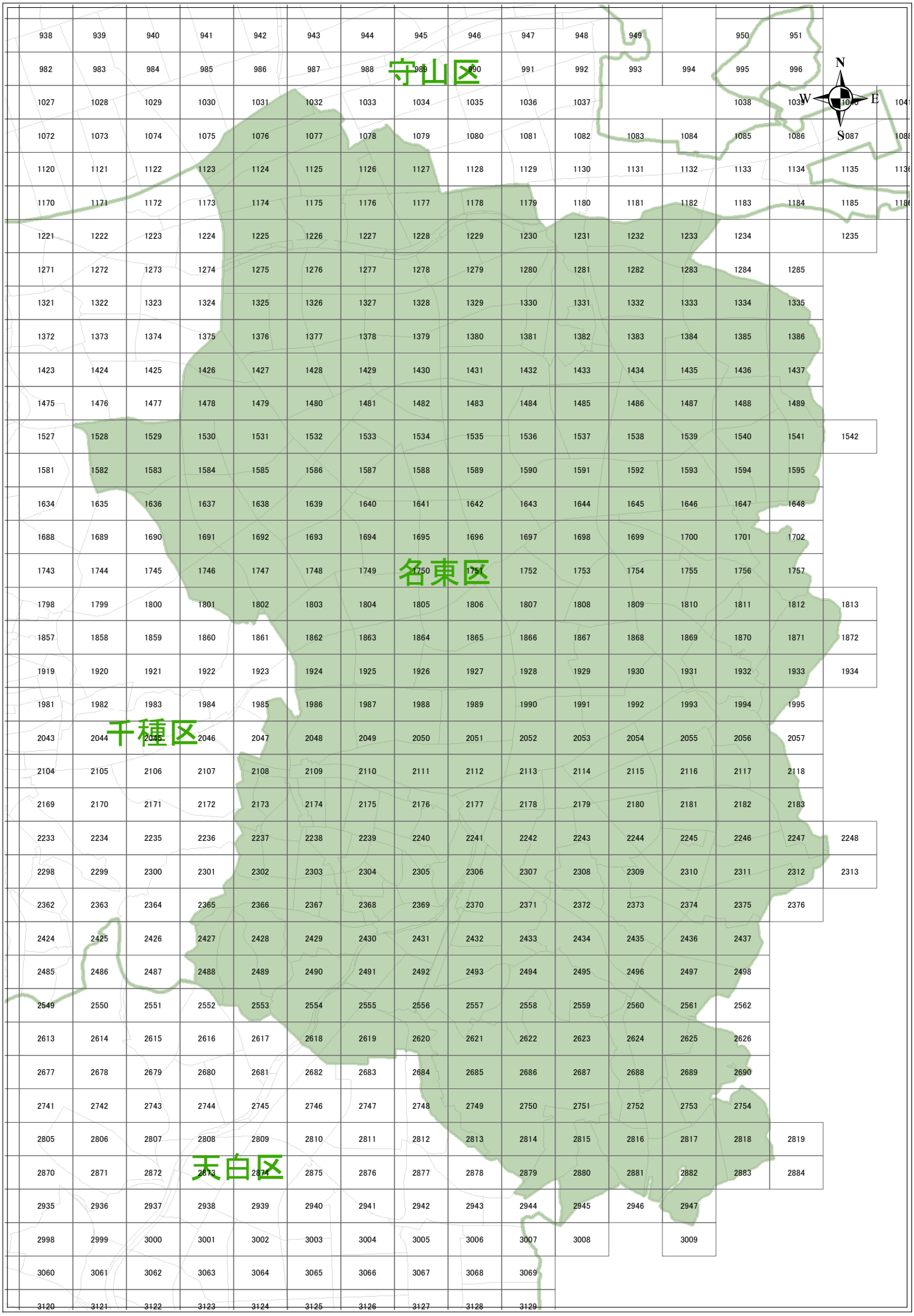
守山区
名東区
千種区
天白区
N
W
E
S
938 939 940 941 942 943 944 945 946 947 948 949 950 951
982 983 984 985 986 987 988 989 990 991 992 993 994 995 996
1027 1028 1029 1030 1031 1032 1033 1034 1035 1036 1037 1038 1039 1040 1041
1072 1073 1074 1075 1076 1077 1078 1079 1080 1081 1082 1083 1084 1085 1086 1087 1088
1120 1121 1122 1123 1124 1125 1126 1127 1128 1129 1130 1131 1132 1133 1134 1135 1136
1170 1171 1172 1173 1174 1175 1176 1177 1178 1179 1180 1181 1182 1183 1184 1185 1186
1221 1222 1223 1224 1225 1226 1227 1228 1229 1230 1231 1232 1233 1234 1235
1271 1272 1273 1274 1275 1276 1277 1278 1279 1280 1281 1282 1283 1284 1285
1321 1322 1323 1324 1325 1326 1327 1328 1329 1330 1331 1332 1333 1334 1335
1372 1373 1374 1375 1376 1377 1378 1379 1380 1381 1382 1383 1384 1385 1386
1423 1424 1425 1426 1427 1428 1429 1430 1431 1432 1433 1434 1435 1436 1437
1475 1476 1477 1478 1479 1480 1481 1482 1483 1484 1485 1486 1487 1488 1489
1527 1528 1529 1530 1531 1532 1533 1534 1535 1536 1537 1538 1539 1540 1541 1542
1581 1582 1583 1584 1585 1586 1587 1588 1589 1590 1591 1592 1593 1594 1595
1634 1635 1636 1637 1638 1639 1640 1641 1642 1643 1644 1645 1646 1647 1648
1688 1689 1690 1691 1692 1693 1694 1695 1696 1697 1698 1699 1700 1701 1702
1743 1744 1745 1746 1747 1748 1749 1750 1751 1752 1753 1754 1755 1756 1757
1798 1799 1800 1801 1802 1803 1804 1805 1806 1807 1808 1809 1810 1811 1812 1813
1857 1858 1859 1860 1861 1862 1863 1864 1865 1866 1867 1868 1869 1870 1871 1872
1919 1920 1921 1922 1923 1924 1925 1926 1927 1928 1929 1930 1931 1932 1933 1934
1981 1982 1983 1984 1985 1986 1987 1988 1989 1990 1991 1992 1993 1994 1995
2043 2044 2045 2046 2047 2048 2049 2050 2051 2052 2053 2054 2055 2056 2057
2104 2105 2106 2107 2108 2109 2110 2111 2112 2113 2114 2115 2116 2117 2118
2169 2170 2171 2172 2173 2174 2175 2176 2177 2178 2179 2180 2181 2182 2183
2233 2234 2235 2236 2237 2238 2239 2240 2241 2242 2243 2244 2245 2246 2247 2248
2298 2299 2300 2301 2302 2303 2304 2305 2306 2307 2308 2309 2310 2311 2312 2313
2362 2363 2364 2365 2366 2367 2368 2369 2370 2371 2372 2373 2374 2375 2376
2424 2425 2426 2427 2428 2429 2430 2431 2432 2433 2434 2435 2436 2437
2485 2486 2487 2488 2489 2490 2491 2492 2493 2494 2495 2496 2497 2498
2549 2550 2551 2552 2553 2554 2555 2556 2557 2558 2559 2560 2561 2562
2613 2614 2615 2616 2617 2618 2619 2620 2621 2622 2623 2624 2625 2626
2677 2678 2679 2680 2681 2682 2683 2684 2685 2686 2687 2688 2689 2690
2741 2742 2743 2744 2745 2746 2747 2748 2749 2750 2751 2752 2753 2754
2805 2806 2807 2808 2809 2810 2811 2812 2813 2814 2815 2816 2817 2818 2819
2870 2871 2872 2873 2874 2875 2876 2877 2878 2879 2880 2881 2882 2883 2884
2935 2936 2937 2938 2939 2940 2941 2942 2943 2944 2945 2946 2947
2998 2999 3000 3001 3002 3003 3004 3005 3006 3007 3008 3009
3060 3061 3062 3063 3064 3065 3066 3067 3068 3069
3120 3121 3122 3123 3124 3125 3126 3127 3128 3129
0
500
1,000
2,000
メートル

1:30,000

名東区　図面番号一覧

町字名	図面番号														
赤松台	1377	1378	1428	1429	1480	1481									
明が丘	1384	1435	1436												
朝日が丘	1334	1335	1385	1386	1436	1437	1489	1541							
石が根町	1382	1383	1432	1433	1434										
猪高町大字一社字兼原	1931														
猪高町大字猪子石字油田	1177	1178	1228	1229											
猪高町大字猪子石字猪尻	1227	1228	1277	1278											
猪高町大字猪子石字鱣廻間	1230	1231	1280	1281	1330	1381	1432								
猪高町大字猪子石字延珠	1128	1129	1177	1178	1179	1230									
猪高町大字猪子石字香流	1230														
猪高町大字猪子石字上垣外	1178	1228	1229												
猪高町大字猪子石字神ノ木	1225	1226	1275												
猪高町大字猪子石字上八反田	1226														
猪高町大字猪子石字九合田	1178	1179	1229	1230											
猪高町大字猪子石字下坪	1274	1275													
猪高町大字猪子石字下八反田	1225	1226													
猪高町大字猪子石字土久尻	1227	1228	1277	1278											
猪高町大字猪子石字中島	1226														
猪高町大字猪子石字如来道	1226	1227	1277												
猪高町大字猪子石字引山	1228	1229	1278												
猪高町大字猪子石字広田	1228	1278													
猪高町大字猪子石字水汲坂	1225	1274	1275												
猪高町大字上社字足廻間	1869	1870	1931	1932	1993	1994									
猪高町大字上社字池ノ表	1756	1757	1811	1812	1869	1870	1871	1932							
猪高町大字上社字井堀	1812	1813	1870	1871	1872	1932	1933	1934	1994	1995	2056	2057			
猪高町大字上社字柄杓場	1756	1810	1811	1869	1870										
猪高町大字高針字荒田	2490	2554	2618												
猪高町大字高針字梅森坂	2559	2560	2623	2624	2688	2752	2816								
猪高町大字高針字大久手	2430	2490	2491												
猪高町大字高針字大廻間	2177	2241	2306												
猪高町大字高針字極楽	2247	2248													

名東区　図面番号一覧

町字名	図面番号														
猪高町大字高針字勢子坊	1931	1993	1994	2055	2056	2057	2117	2118	2182	2183	2247	2248	2312		
猪高町大字高針字原	2430	2490	2491	2554	2555	2556	2618	2620	2684	2748	2749	2812	2813		
猪高町大字高針字前田	2241	2306	2369	2370											
猪高町大字高針字前山	2433	2434	2494	2495	2496	2557	2558	2559	2560	2621	2622				
猪高町大字高針字牧	2369	2370	2430	2431	2432	2492	2493	2494	2556	2557	2558	2621			
猪高町大字高針字山ノ中	2494	2556	2557	2558	2559	2620	2621	2622	2623	2624	2684	2685	2686	2687	2688
	2748	2749	2750	2751	2752	2813	2814	2878	2879						
猪高町大字藤森字香流	1231	1280	1281	1330	1331	1381	1382	1432	1433						
猪高町大字藤森字森	1331	1382													
猪高町大字藤森字石ケ根	1382	1433													
猪高台一丁目	1379	1380	1381	1430	1431	1432									
猪高台二丁目	1430	1431	1432	1482	1483	1484	1534	1535	1536						
一社一丁目	1862	1863	1924	1925	1986										
一社二丁目	1804	1805	1863	1864	1925	1926	1988								
一社三丁目	1751	1805	1806	1807	1864	1865	1866								
一社四丁目	1864	1865	1866	1926	1927	1928	1988	1989							
猪子石一丁目	1278	1327	1328	1378	1379										
猪子石二丁目	1230	1231	1278	1279	1280	1328	1329	1330	1379	1380					
猪子石三丁目	1329	1330	1379	1380	1381										
猪子石原一丁目	1123	1124	1125	1173	1174	1175									
猪子石原二丁目	1032	1033	1076	1077	1078	1123	1124	1125	1173						
猪子石原三丁目	1077	1078	1124	1125	1126	1175	1176								
植園町１丁目	2237	2302													
植園町２丁目	2237	2238	2302	2303											
植園町３丁目	2301	2302	2303	2365	2366	2367	2427								
梅森坂一丁目	2496	2560	2561	2624	2625	2688	2689	2752							
梅森坂二丁目	2688	2689	2752	2753	2816	2817									
梅森坂三丁目	2561	2625	2626	2689	2690	2753	2754	2817							
梅森坂四丁目	2690	2753	2754	2817	2818	2819	2883	2884							
梅森坂五丁目	2753	2816	2817	2818	2881	2882	2883	2946	2947	3009					
梅森坂西一丁目	2751	2815	2880	2881	2945	3008									

名東区　図面番号一覧

町字名	図面番号														
梅森坂西二丁目	2751	2752	2815	2816	2880	2881	2946								
延珠町	1129	1178	1179	1230											
扇町１丁目	2238	2303													
扇町２丁目	2303	2367													
扇町３丁目	2303	2367	2368	2429	2430										
大針一丁目	2310	2311	2312	2374	2375	2376	2436	2437							
大針二丁目	2374	2375	2435	2436	2437	2497	2498								
大針三丁目	2435	2436	2496	2497	2498	2560	2561	2562							
香流一丁目	1225	1226	1274	1275	1276	1324	1325	1326							
香流二丁目	1226	1227	1276	1277	1326	1327									
香流三丁目	1277	1278	1327	1328											
神丘町１丁目	2175	2176	2239	2240											
神丘町２丁目	2176	2177	2240	2241	2305	2306									
神丘町３丁目	2239	2240	2305												
神里一丁目	2112	2113	2177	2241											
神里二丁目	2177	2241	2305	2306	2369	2370									
上菅一丁目	1481	1532	1533	1534	1586	1587	1640								
上菅二丁目	1481	1482	1533	1534											
上社一丁目	1590	1642	1643	1696	1697	1751	1752								
上社二丁目	1590	1591	1643	1644	1697	1698									
上社三丁目	1644	1697	1698	1699	1752	1753									
上社四丁目	1697	1751	1752	1753	1806	1807	1808	1866	1867						
上社五丁目	1698	1699	1753	1754	1808	1809	1867	1868							
亀の井一丁目	1924	1925	1986	1987	2047	2048	2049	2109							
亀の井二丁目	1925	1926	1987	1988	2049	2050									
亀の井三丁目	1927	1928	1988	1989	1990	2050	2051	2052							
貴船一丁目	1807	1866	1867	1928	1929	1990	1991								
貴船二丁目	1809	1867	1868	1929	1930	1991	1992								
貴船三丁目	1868	1930	1931	1991	1992	1993	2053	2054							
小池町	1434	1435	1436	1486	1487	1488	1539								
小井堀町	1647	1648	1701	1702	1756	1757	1812								

名東区　図面番号一覧

町字名	図面番号														
香坂	1173	1174	1175	1224	1225	1226	1274	1275							
香南一丁目	1228	1229	1278	1279											
香南二丁目	1178	1229	1230	1231	1279	1280									
極楽一丁目	2055	2056	2116	2117	2182										
極楽二丁目	2116	2117	2181	2182	2183	2245	2246	2247							
極楽三丁目	2245	2246	2247	2248	2310	2311	2312	2313	2374						
極楽四丁目	2245	2309	2310	2374											
極楽五丁目	2244	2309	2310	2373	2374										
桜が丘	1802														
山香町	2366	2367	2428	2429	2430	2489	2490								
神月町	1174	1175	1176	1226	1227										
新宿一丁目	2307	2308	2371	2372	2373	2434	2435	2495	2496						
新宿二丁目	2371	2372	2433	2434	2495	2496	2560								
勢子坊一丁目	2053	2054	2114	2115											
勢子坊二丁目	1992	1993	1994	2054	2055	2056									
勢子坊三丁目	2054	2055	2115	2116	2180	2181									
勢子坊四丁目	2054	2114	2115	2179	2180										
高針荒田	2429	2430	2489	2490	2491	2553	2554	2617	2618						
高針一丁目	2177	2178	2241	2242	2306	2307									
高針二丁目	2178	2179	2242	2243	2307	2308	2371								
高針三丁目	2113	2114	2178	2179											
高針四丁目	2179	2180	2243	2244	2308	2309									
高針五丁目	2243	2307	2308	2372											
高針台一丁目	2179	2180	2244												
高針台二丁目	2116	2180	2181	2182	2244	2245	2246								
高針台三丁目	2244	2245	2309	2310											
高間町	2048	2049	2050	2051	2052	2109	2110	2111	2112	2113	2176	2177			
高社一丁目	1748	1802	1803	1804	1861	1862	1863								
高社二丁目	1748	1749	1750	1803	1804	1805	1863								
高柳町	1331	1332	1333	1382	1383	1384	1434	1435							
宝が丘	1488	1489	1539	1540	1541	1594	1595	1647	1648						

名東区　図面番号一覧

町字名	図面番号														
代万町１丁目	2109	2174	2238												
代万町２丁目	2109	2110	2174	2175	2238	2239									
代万町３丁目	2110	2175	2239												
高針原一丁目	2490	2491	2554	2555	2618	2619									
高針原二丁目	2555	2556	2618	2619	2620	2682	2683	2684							
丁田町	1534	1535	1536	1588	1589	1590	1642	1643							
つつじが丘	1376	1377	1427	1428	1479	1480									
照が丘	1436	1437	1488	1489	1541	1542	1595	1648							
天白町大字植田字梅森坂	2750	2751	2752	2814	2815	2879	2880	2944							
天神下	1031	1032	1075	1076	1077	1123	1124								
富が丘	1283	1284	1285	1333	1334	1335									
西里町１丁目	2239	2303	2304												
西里町２丁目	2304	2368													
西里町３丁目	2304	2305	2368	2369											
西里町４丁目	2239	2240	2304	2305											
西里町５丁目	2240	2305	2369												
西山台	2368	2369	2430	2431											
西山本通１丁目	2108	2109	2174	2238											
西山本通２丁目	2238	2239	2303	2304											
西山本通３丁目	2303	2304	2367	2368	2430										
にじが丘１丁目	2108	2173	2237												
にじが丘２丁目	2108	2109	2173	2174											
にじが丘３丁目	2109	2173	2174	2237	2238										
望が丘	1539	1540	1593	1594	1647										
野間町	2112	2113	2177	2178											
八前一丁目	1375	1376	1426	1427											
八前二丁目	1426	1427	1478	1479											
八前三丁目	1478	1530	1584												
引山一丁目	1176	1177	1227	1228											
引山二丁目	1176	1177	1178	1228											
引山三丁目	1078	1079	1126	1127	1176	1177									

名東区　図面番号一覧

町字名	図面番号														
引山四丁目	1126	1176													
姫若町	1645	1646	1647	1699	1700	1701	1755	1756							
藤香町	1182	1183	1233	1234	1283										
藤が丘	1333	1334	1384	1385	1435	1436									
藤里町	1180	1181	1182	1231	1232	1233	1282	1283							
藤巻町１丁目	2365	2427	2488	2552											
藤巻町２丁目	2365	2366	2427	2428	2488	2489	2552	2553							
藤巻町３丁目	2365	2366	2428	2489	2490	2553									
藤見が丘	1436	1487	1488	1489	1539	1540									
藤森一丁目	1432	1484	1536	1537	1590	1591									
藤森二丁目	1432	1433	1434	1484	1485	1486	1536	1537	1538	1591					
藤森西町	1180	1230	1231	1281	1331	1382	1383								
文教台一丁目	1378	1379	1429	1430	1481										
文教台二丁目	1429	1430	1481	1482	1534										
平和が丘一丁目	1476	1477	1478	1528	1529	1530	1582	1583	1584	1635	1636				
平和が丘二丁目	1583	1584	1636	1637	1690	1691	1745	1746							
平和が丘三丁目	1691	1745	1746	1747	1801	1802	1860	1861							
平和が丘四丁目	1638	1691	1692	1693	1746	1747	1748	1802	1803	1861					
平和が丘五丁目	1584	1585	1637	1638	1691	1692									
本郷一丁目	1434	1486	1487	1537	1538	1539	1591	1592	1593						
本郷二丁目	1591	1592	1644	1645											
本郷三丁目	1539	1592	1593	1594	1645	1646	1647								
牧の里一丁目	2241	2306	2307	2370	2371										
牧の里二丁目	2370	2371	2431	2432	2433										
牧の里三丁目	2431	2432	2433	2492	2493	2494	2556								
牧の原一丁目	2306	2369	2370	2430	2431	2432	2492								
牧の原二丁目	2431	2491	2492	2555	2556										
牧の原三丁目	2430	2431	2491	2492	2555										
松井町	2308	2309	2372	2373	2374	2435	2436								
名東本通１丁目	2108														
名東本通２丁目	2108	2109													

名東区　図面番号一覧

町字名	図面番号														
名東本通３丁目	2109	2110													
名東本通４丁目	2110	2111	2175	2176											
名東本通５丁目	2111	2176	2177												
名東本町	1985	1986	2047	2048	2108	2109									
社が丘一丁目	1644	1645	1698	1699	1700	1754	1755								
社が丘二丁目	1754	1755	1809	1810											
社が丘三丁目	1809	1810	1868	1869	1930	1931	1993								
社が丘四丁目	1700	1755	1756	1810	1811	1869									
社口一丁目	1533	1534	1587	1588	1640	1641									
社口二丁目	1534	1588	1589	1641	1642										
社台一丁目	1639	1640	1692	1693	1694	1748	1749	1803							
社台二丁目	1639	1640	1641	1694	1695	1749	1750								
社台三丁目	1641	1642	1695	1696	1750	1751	1805	1806							
山の手一丁目	1324	1325	1375	1376	1427										
山の手二丁目	1325	1326	1376	1377											
山の手三丁目	1326	1327	1377	1378											
豊が丘	1231	1232	1281	1282	1283	1331	1332	1333							
よもぎ台一丁目	1478	1479	1530	1531	1532	1584	1585								
よもぎ台二丁目	1531	1532	1584	1585	1586	1638	1639								
よもぎ台三丁目	1586	1587	1638	1639	1640	1692	1693								
陸前町	1990	1991	2052	2053	2113	2114									
若葉台	1429	1479	1480	1481	1531	1532	1533	1586							
猪高町高針西山	2306	2369	2370												

1031

地番参考図

985	986	987
1030	1031	1032
1075	1076	1077

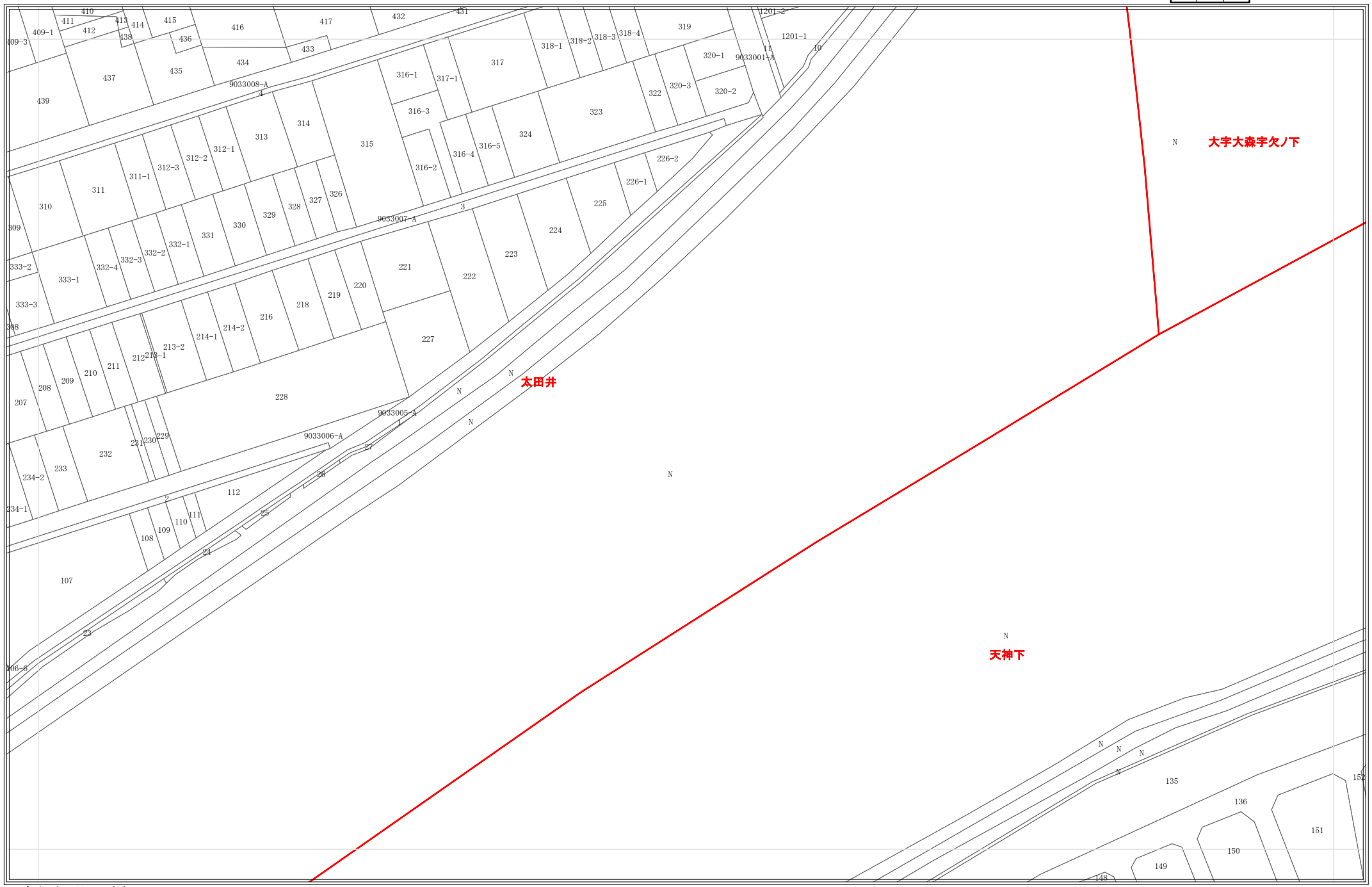

令和7年1月1日時点
・この図面は課税のために作成した図面です。権利関係等の根拠になるものではありません。
・無地番については、Nまたは名古屋市の内部管理番号（例：9876543-A)が表示されている場合があります。

0 25 50 100 メートル

1:1,200

1032

地番参考図

986	987	988
1031	1032	1033
1076	1077	1078

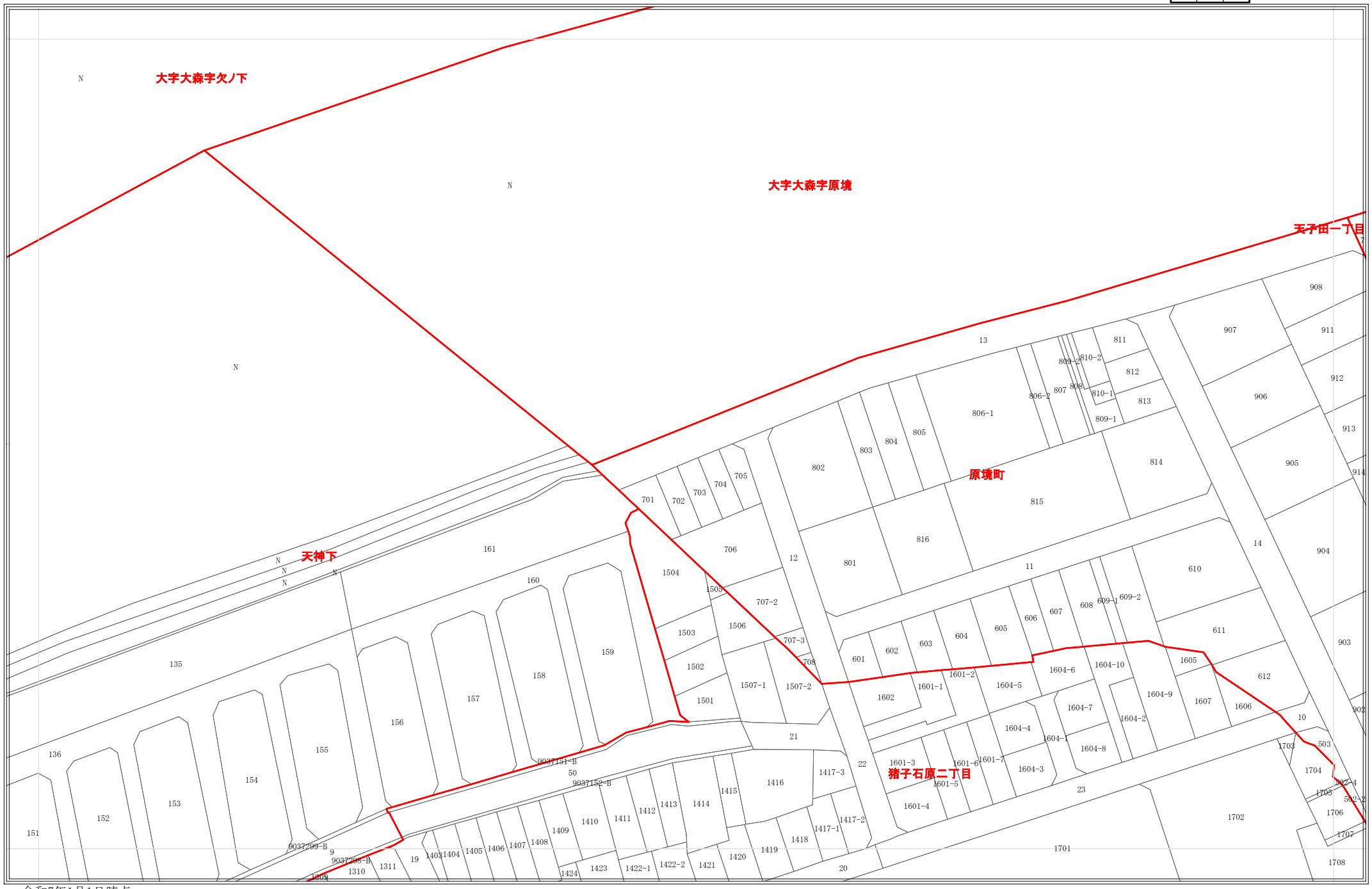

令和7年1月1日時点
・この図面は課税のために作成した図面です。権利関係等の根拠になるものではありません。
・無地番については、Nまたは名古屋市の内部管理番号（例：9876543-A)が表示されている場合があります。

0 25 50 100 メートル

1:1,200

1033

地番参考図

987	988	989
1032	1033	1034
1077	1078	1079

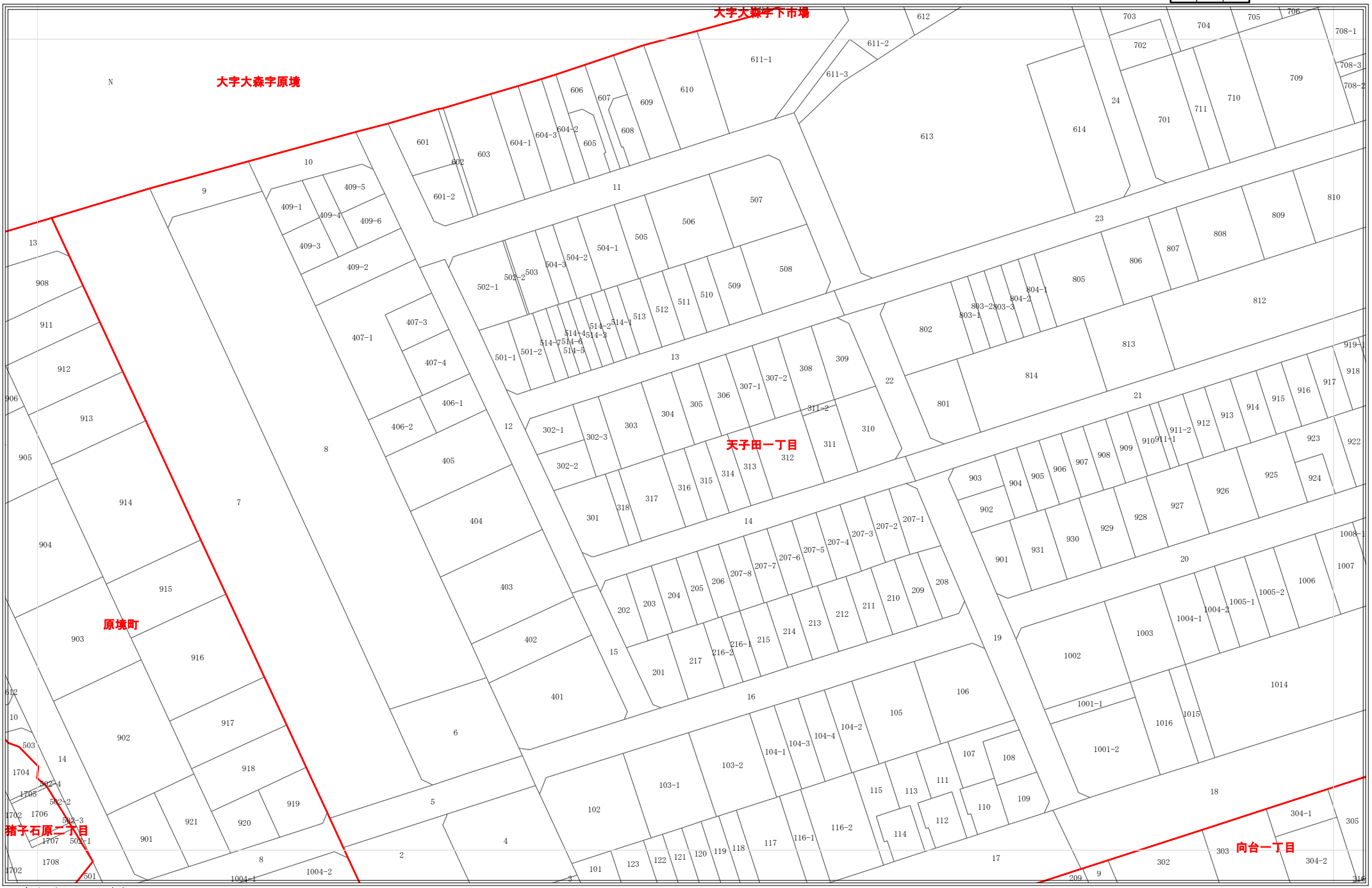

令和7年1月1日時点
・この図面は課税のために作成した図面です。権利関係等の根拠になるものではありません。
・無地番については、Nまたは名古屋市の内部管理番号（例：9876543-A)が表示されている場合があります。

0 25 50 100 メートル

1:1,200

1075

地番参考図

1029	1030	1031
1074	1075	1076
1122	1123	1124

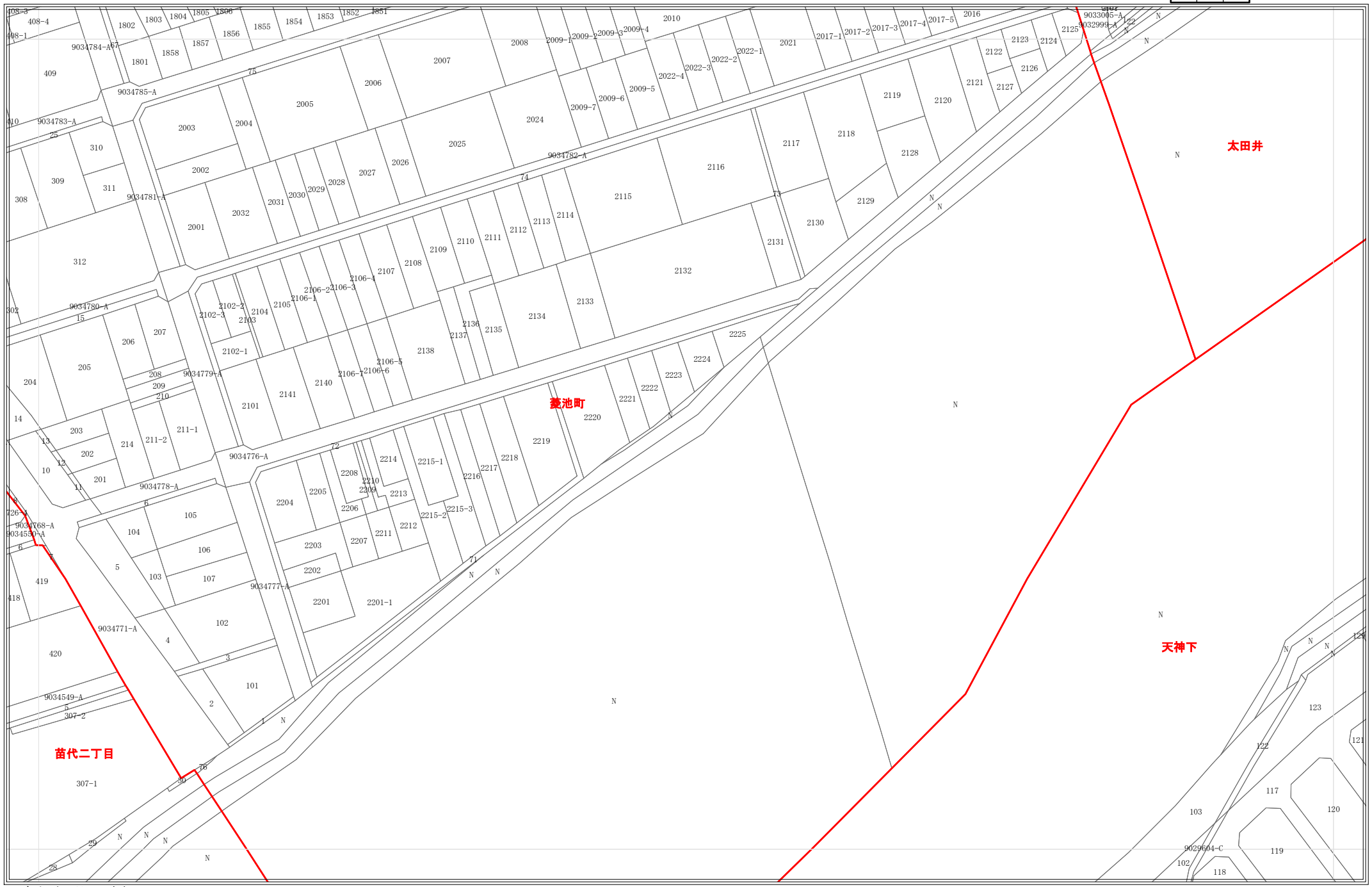

令和7年1月1日時点
・この図面は課税のために作成した図面です。権利関係等の根拠になるものではありません。
・無地番については、Nまたは名古屋市の内部管理番号（例：9876543-A)が表示されている場合があります。

0 25 50 100 メートル

1:1,200

1076

地番参考図

1030	1031	1032
1075	1076	1077
1123	1124	1125

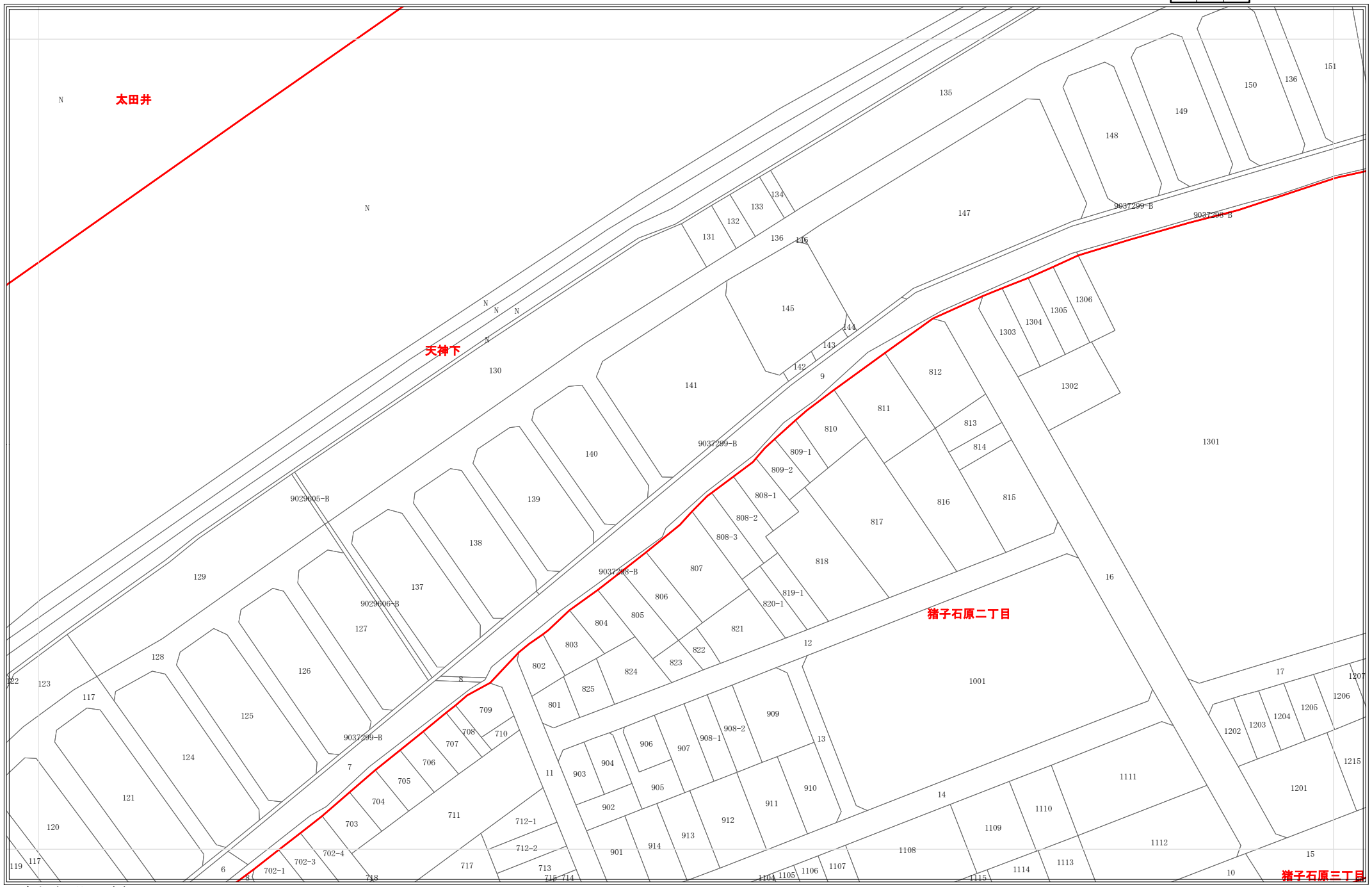

令和7年1月1日時点
・この図面は課税のために作成した図面です。権利関係等の根拠になるものではありません。
・無地番については、Nまたは名古屋市の内部管理番号（例：9876543-A)が表示されている場合があります。

0 25 50 100 メートル

1:1,200

1077

地番参考図

1031	1032	1033
1076	1077	1078
1124	1125	1126

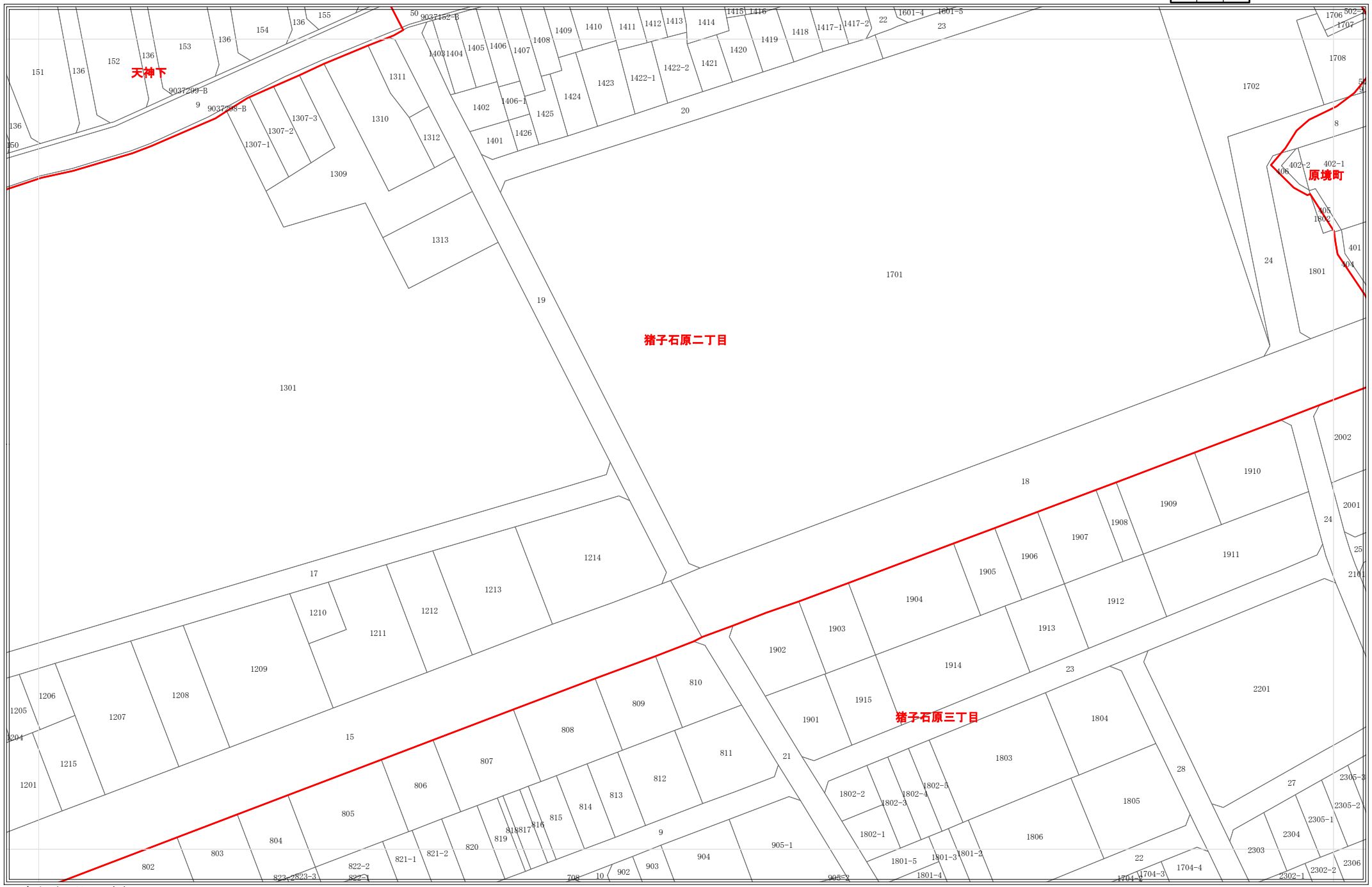

令和7年1月1日時点
・この図面は課税のために作成した図面です。権利関係等の根拠になるものではありません。
・無地番については、Nまたは名古屋市の内部管理番号（例：9876543-A)が表示されている場合があります。

0 25 50 100 メートル

1:1,200

1078

地番参考図

1032	1033	1034
1077	1078	1079
1125	1126	1127

令和7年1月1日時点
・この図面は課税のために作成した図面です。権利関係等の根拠になるものではありません。
・無地番については、Nまたは名古屋市の内部管理番号（例：9876543-A)が表示されている場合があります。

0 25 50 100 メートル

1:1,200

1079

地番参考図

1033	1034	1035
1078	1079	1080
1126	1127	1128

令和7年1月1日時点
・この図面は課税のために作成した図面です。権利関係等の根拠になるものではありません。
・無地番については、Nまたは名古屋市の内部管理番号（例：9876543-A)が表示されている場合があります。

0 25 50 100 メートル

1:1,200

1123

地番参考図

1074	1075	1076
1122	1123	1124
1172	1173	1174

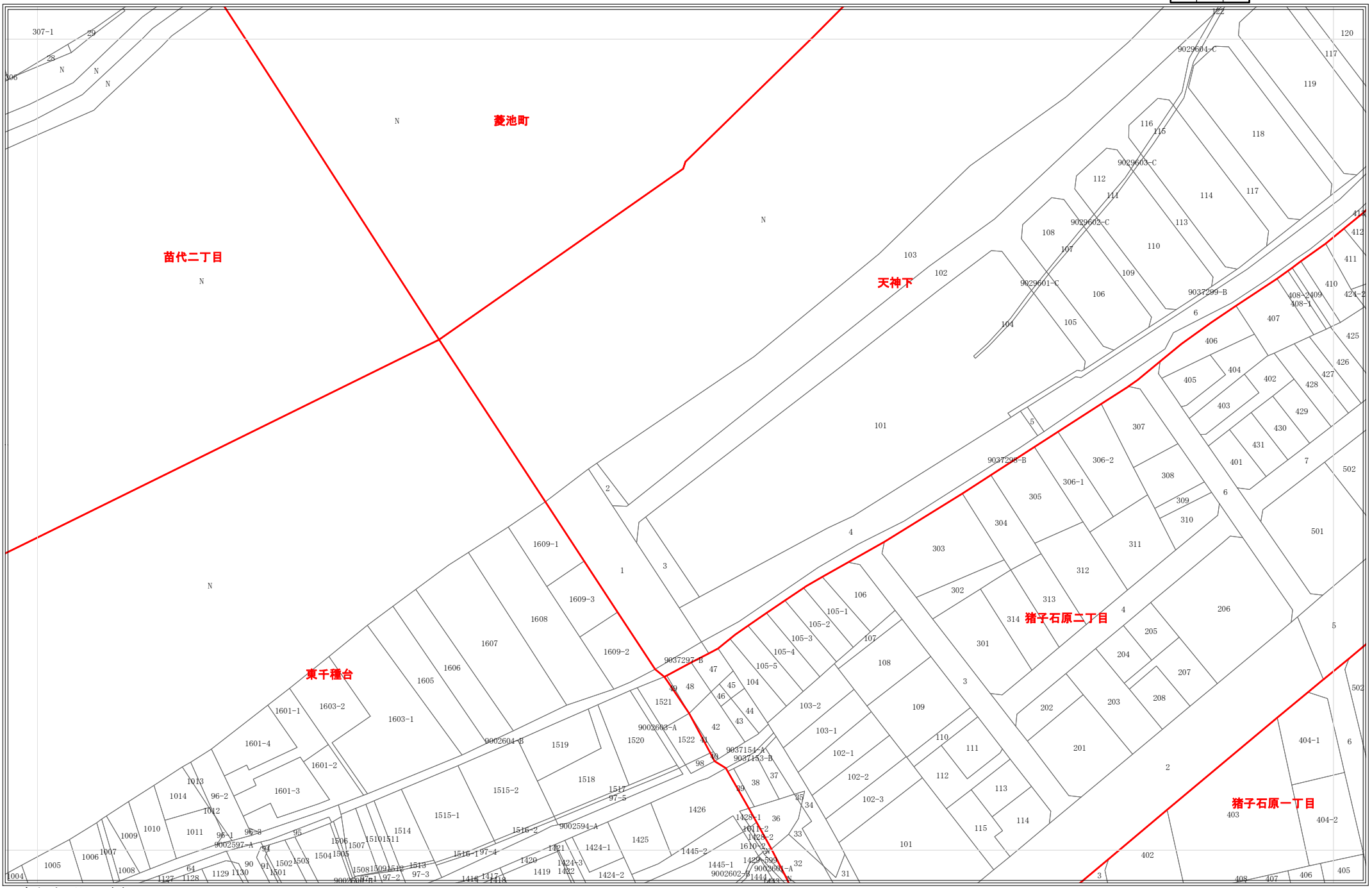

令和7年1月1日時点
・この図面は課税のために作成した図面です。権利関係等の根拠になるものではありません。
・無地番については、Nまたは名古屋市の内部管理番号（例：9876543-A)が表示されている場合があります。

0 25 50 100 メートル

1:1,200

1124

地番参考図

1075	1076	1077
1123	1124	1125
1173	1174	1175

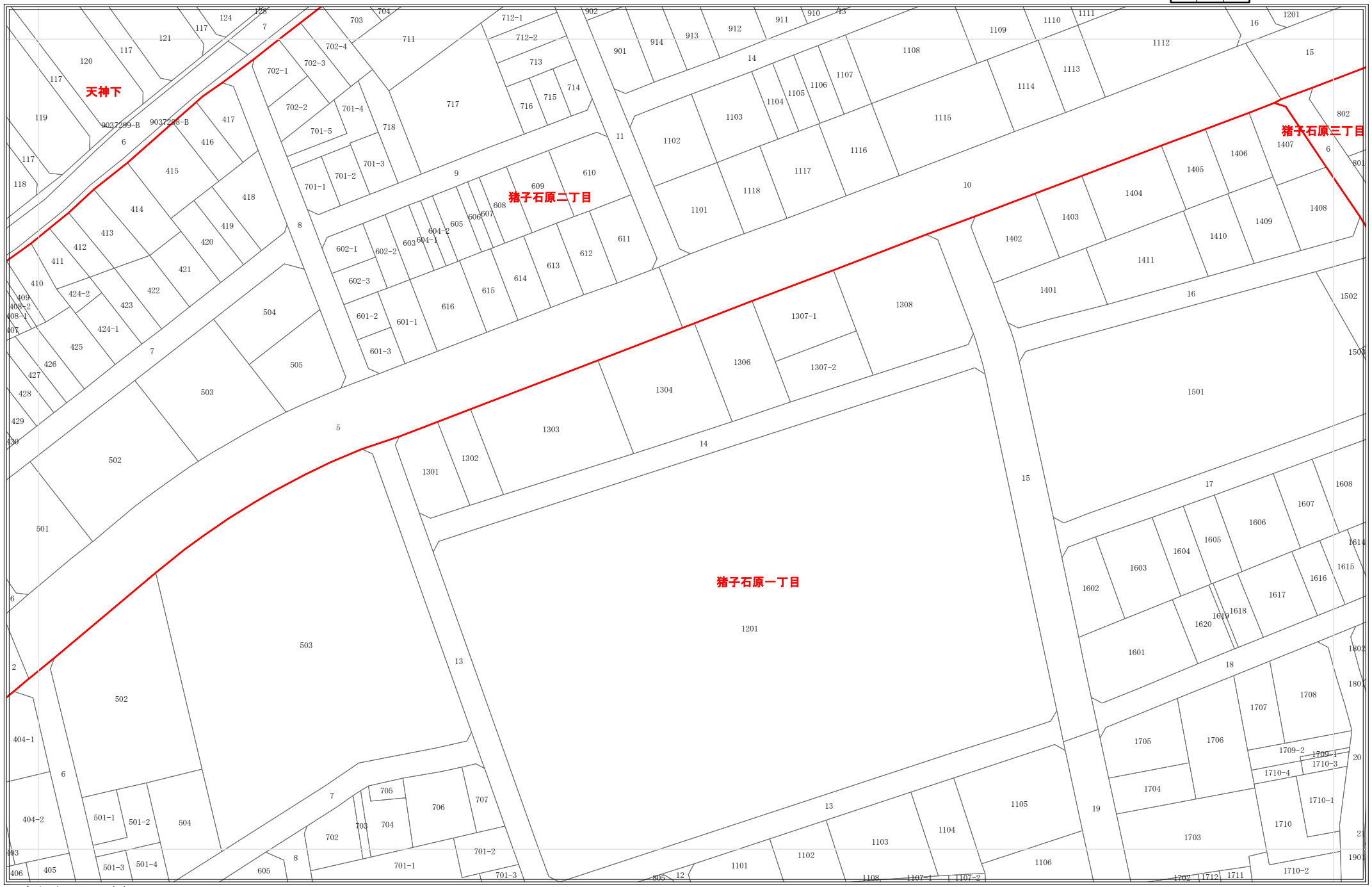

令和7年1月1日時点
・この図面は課税のために作成した図面です。権利関係等の根拠になるものではありません。
・無地番については、Nまたは名古屋市の内部管理番号（例：9876543-A)が表示されている場合があります。

0 25 50 100 メートル

1:1,200

1125

地番参考図

1076	1077	1078
1124	1125	1126
1174	1175	1176

令和7年1月1日時点
・この図面は課税のために作成した図面です。権利関係等の根拠になるものではありません。
・無地番については、Nまたは名古屋市の内部管理番号（例：9876543-A)が表示されている場合があります。

0 25 50 100 メートル

1:1,200

1126

地番参考図

1077	1078	1079
1125	1126	1127
1175	1176	1177

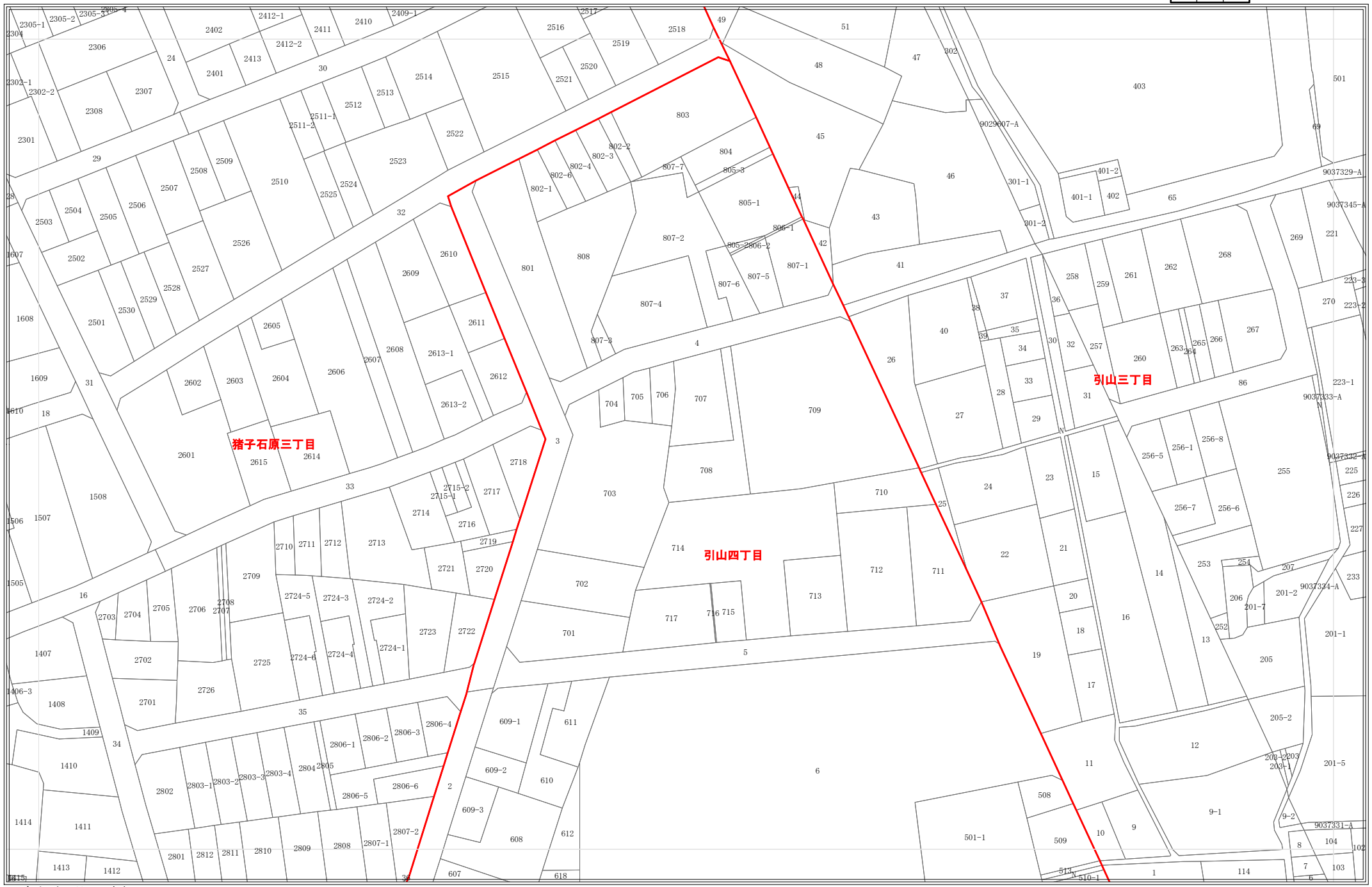

令和7年1月1日時点
・この図面は課税のために作成した図面です。権利関係等の根拠になるものではありません。
・無地番については、Nまたは名古屋市の内部管理番号（例：9876543-A)が表示されている場合があります。

0 25 50 100 メートル

1:1,200

1127

地番参考図

1078	1079	1080
1126	1127	1128
1176	1177	1178

令和7年1月1日時点
・この図面は課税のために作成した図面です。権利関係等の根拠になるものではありません。
・無地番については、Nまたは名古屋市の内部管理番号（例：9876543-A)が表示されている場合があります。

0 25 50 100 メートル

1:1,200

1128

地番参考図

1079	1080	1081
1127	1128	1129
1177	1178	1179

令和7年1月1日時点
・この図面は課税のために作成した図面です。権利関係等の根拠になるものではありません。
・無地番については、Nまたは名古屋市の内部管理番号（例：9876543-A)が表示されている場合があります。

0 25 50 100 メートル

1:1,200

1129

地番参考図

1080	1081	1082
1128	1129	1130
1178	1179	1180

令和7年1月1日時点
・この図面は課税のために作成した図面です。権利関係等の根拠になるものではありません。
・無地番については、Nまたは名古屋市の内部管理番号（例：9876543-A)が表示されている場合があります。

0 25 50 100 メートル

1:1,200

1173

地番参考図

1122	1123	1124
1172	1173	1174
1223	1224	1225

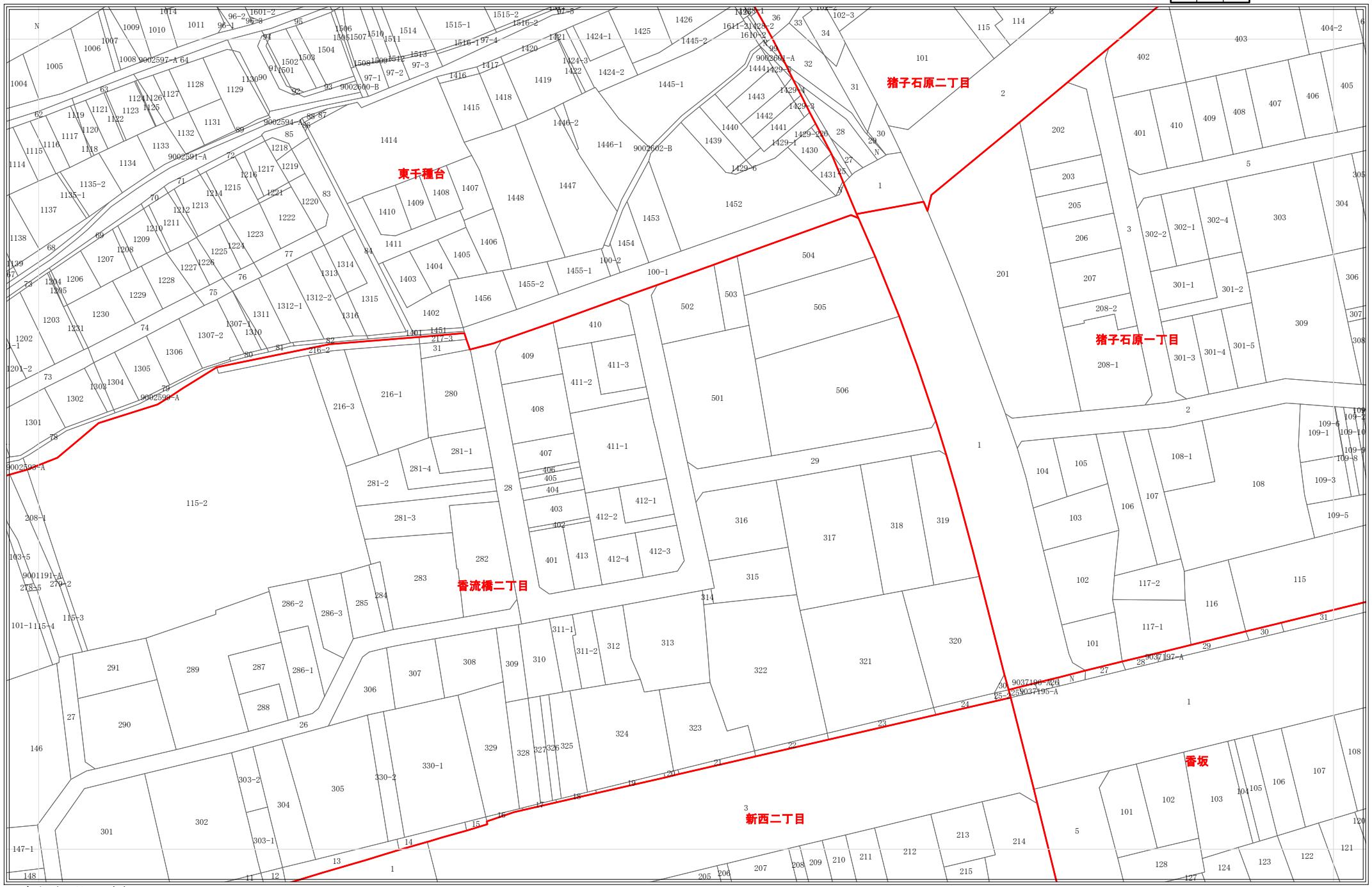

令和7年1月1日時点
・この図面は課税のために作成した図面です。権利関係等の根拠になるものではありません。
・無地番については、Nまたは名古屋市の内部管理番号（例：9876543-A)が表示されている場合があります。

0 25 50 100 メートル

1:1,200

1174

地番参考図

1123	1124	1125
1173	1174	1175
1224	1225	1226

令和7年1月1日時点
・この図面は課税のために作成した図面です。権利関係等の根拠になるものではありません。
・無地番については、Nまたは名古屋市の内部管理番号（例：9876543-A)が表示されている場合があります。

0 25 50 100 メートル

1:1,200

1175

地番参考図

1124	1125	1126
1174	1175	1176
1225	1226	1227

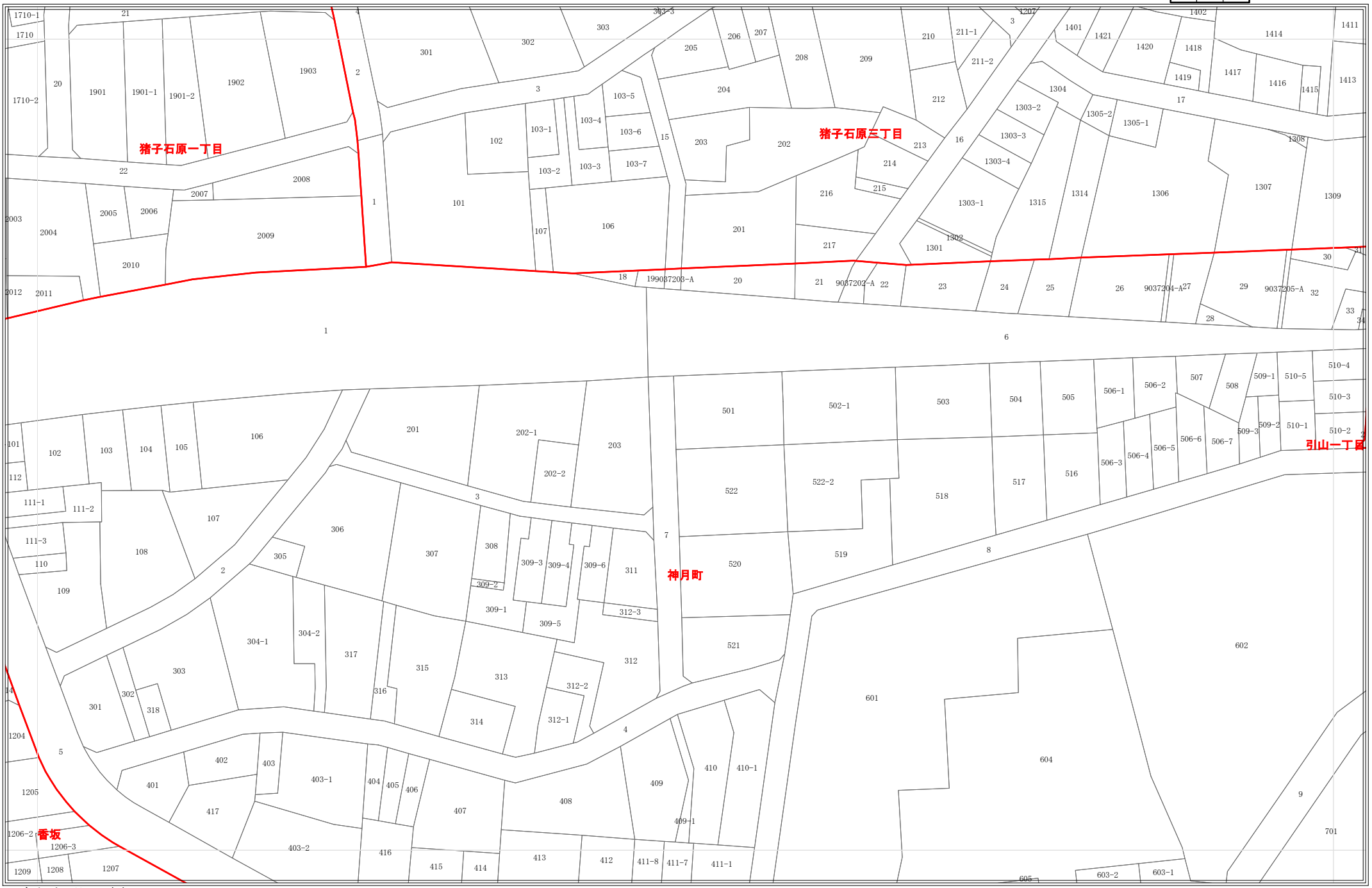

令和7年1月1日時点
・この図面は課税のために作成した図面です。権利関係等の根拠になるものではありません。
・無地番については、Nまたは名古屋市の内部管理番号（例：9876543-A)が表示されている場合があります。

0 25 50 100 メートル

1:1,200

1176

地番参考図

1125	1126	1127
1175	1176	1177
1226	1227	1228

令和7年1月1日時点
・この図面は課税のために作成した図面です。権利関係等の根拠になるものではありません。
・無地番については、Nまたは名古屋市の内部管理番号（例：9876543-A)が表示されている場合があります。

0 25 50 100 メートル

1:1,200

1177

地番参考図

1126	1127	1128
1176	1177	1178
1227	1228	1229

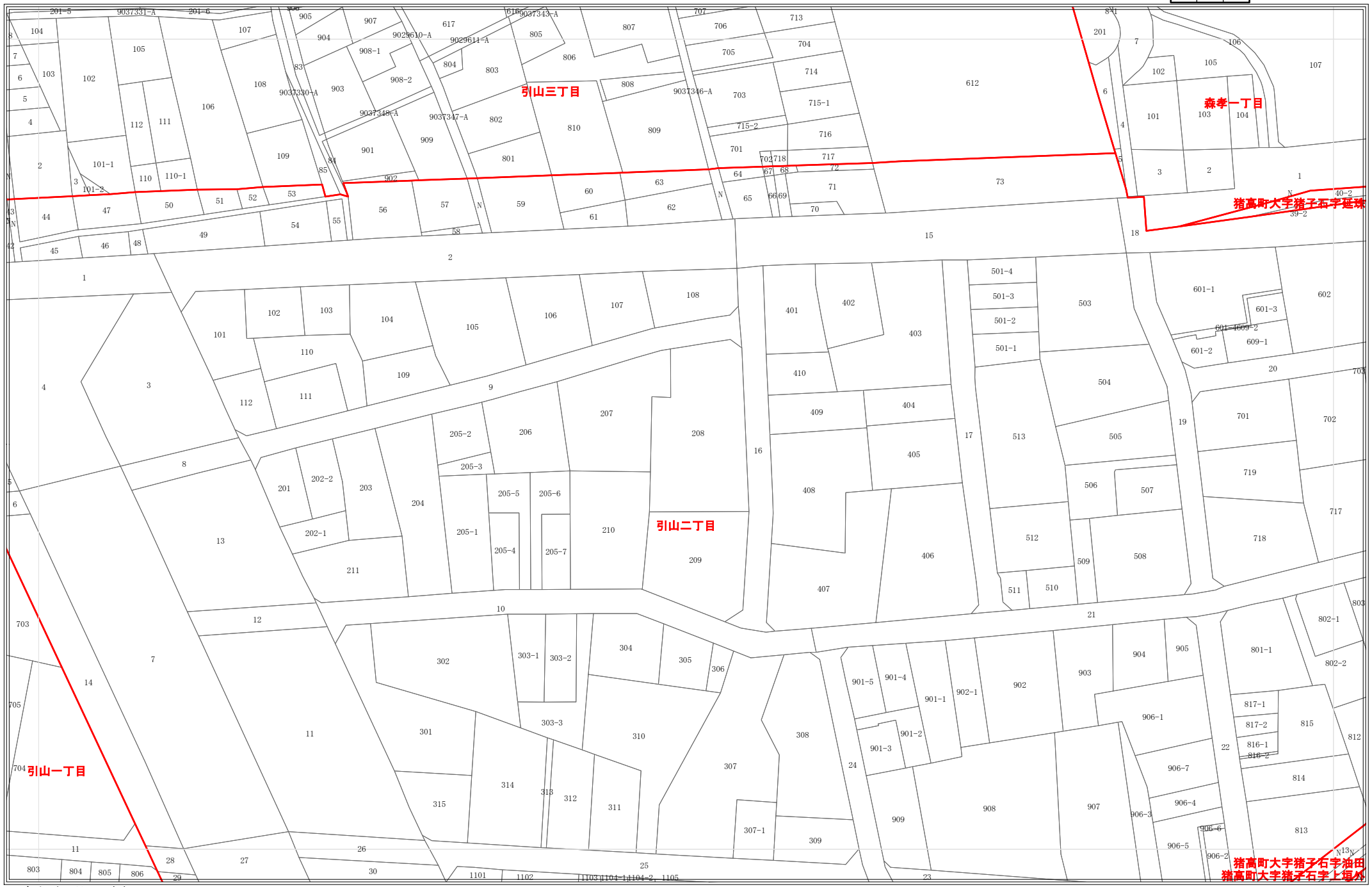

令和7年1月1日時点
・この図面は課税のために作成した図面です。権利関係等の根拠になるものではありません。
・無地番については、Nまたは名古屋市の内部管理番号（例：9876543-A)が表示されている場合があります。

0 25 50 100 メートル

1:1,200

1178

地番参考図

1127	1128	1129
1177	1178	1179
1228	1229	1230

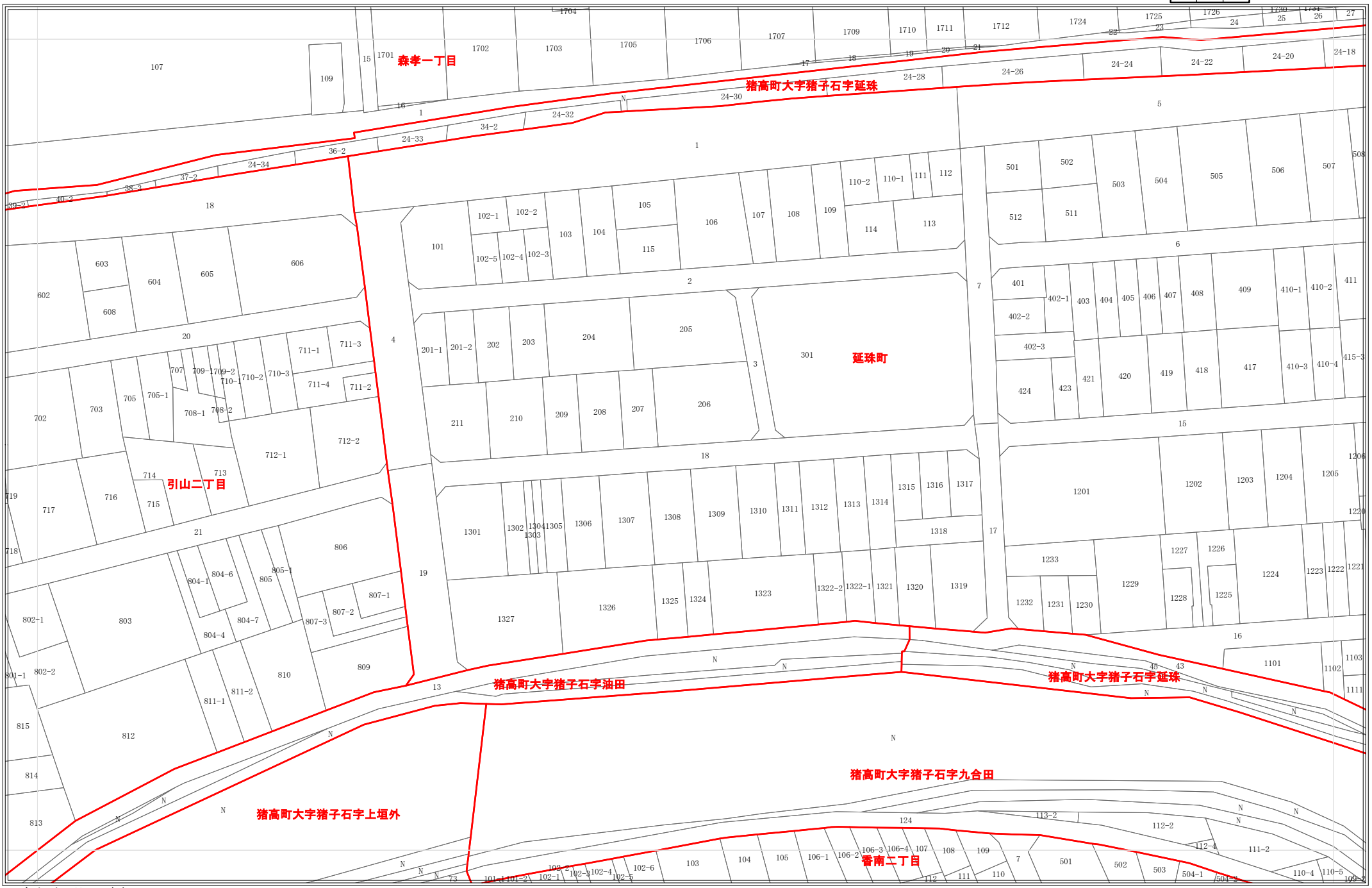

令和7年1月1日時点
・この図面は課税のために作成した図面です。権利関係等の根拠になるものではありません。
・無地番については、Nまたは名古屋市の内部管理番号（例：9876543-A)が表示されている場合があります。

0 25 50 100 メートル

1:1,200

1179

地番参考図

1128	1129	1130
1178	1179	1180
1229	1230	1231

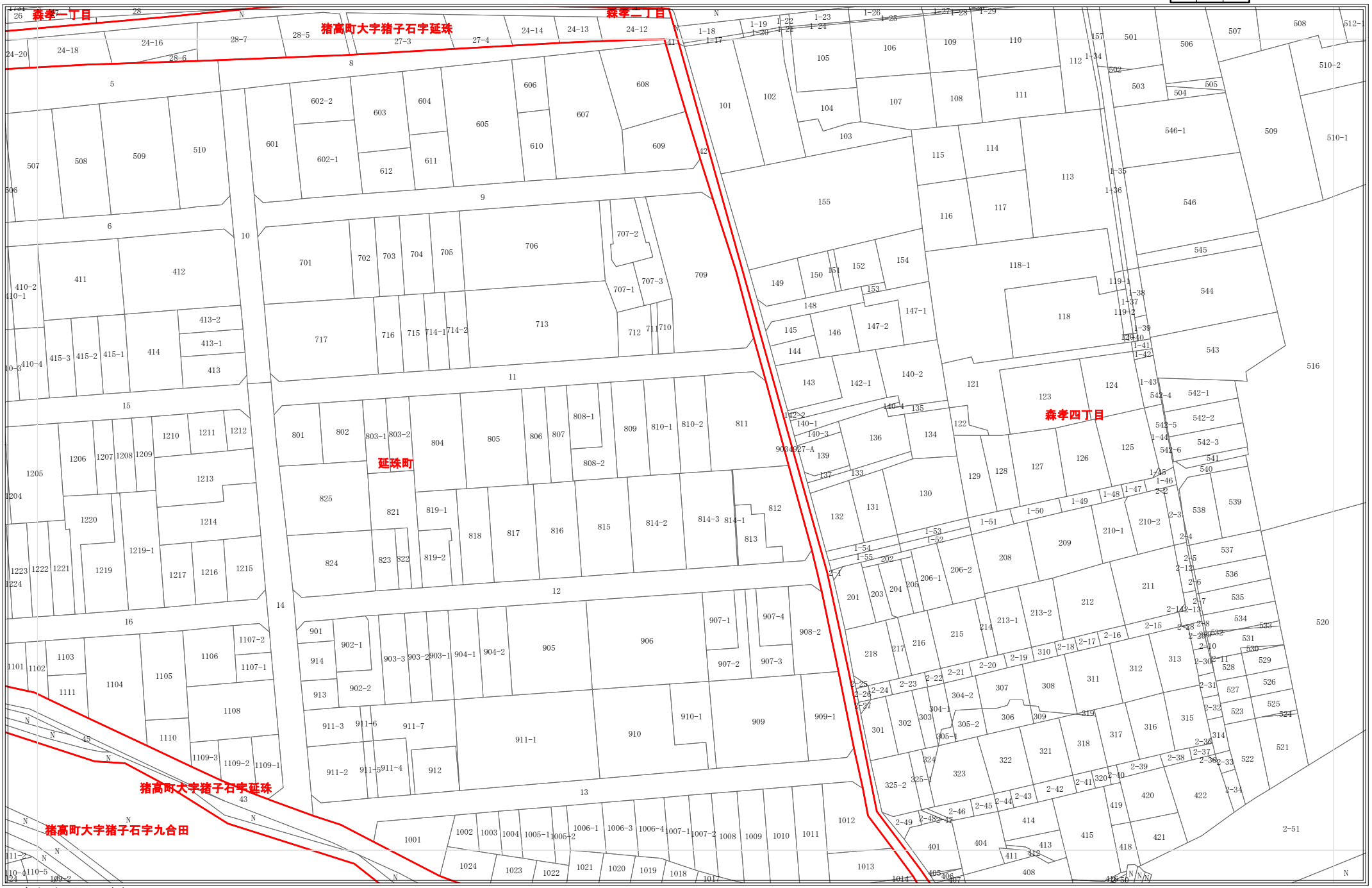

令和7年1月1日時点
・この図面は課税のために作成した図面です。権利関係等の根拠になるものではありません。
・無地番については、Nまたは名古屋市の内部管理番号（例：9876543-A)が表示されている場合があります。

0 25 50 100 メートル

1:1,200

1180

地番参考図

1129	1130	1131
1179	1180	1181
1230	1231	1232

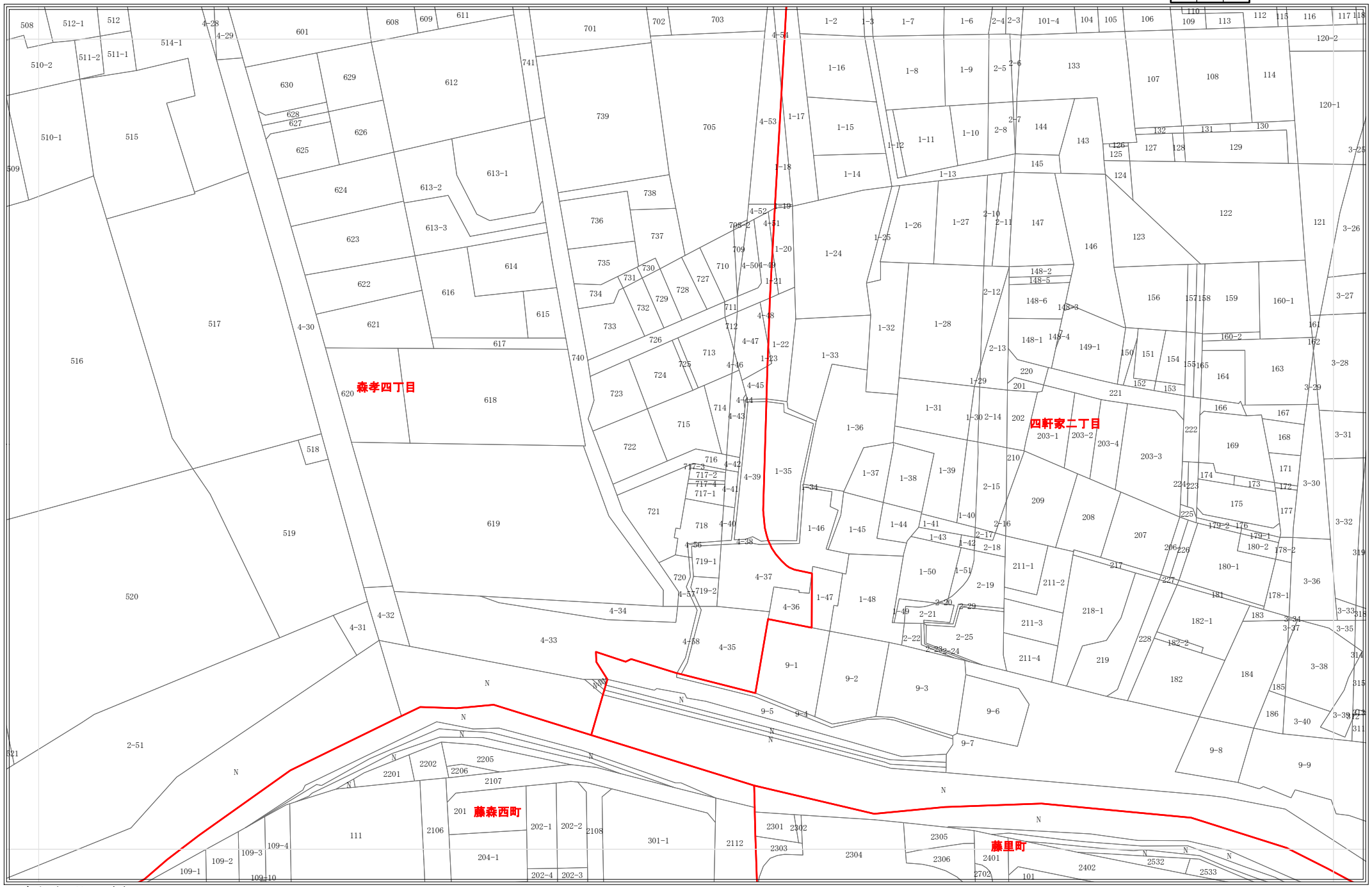

令和7年1月1日時点
・この図面は課税のために作成した図面です。権利関係等の根拠になるものではありません。
・無地番については、Nまたは名古屋市の内部管理番号（例：9876543-A)が表示されている場合があります。

0 25 50 100 メートル

1:1,200

1181

地番参考図

1130	1131	1132
1180	1181	1182
1231	1232	1233

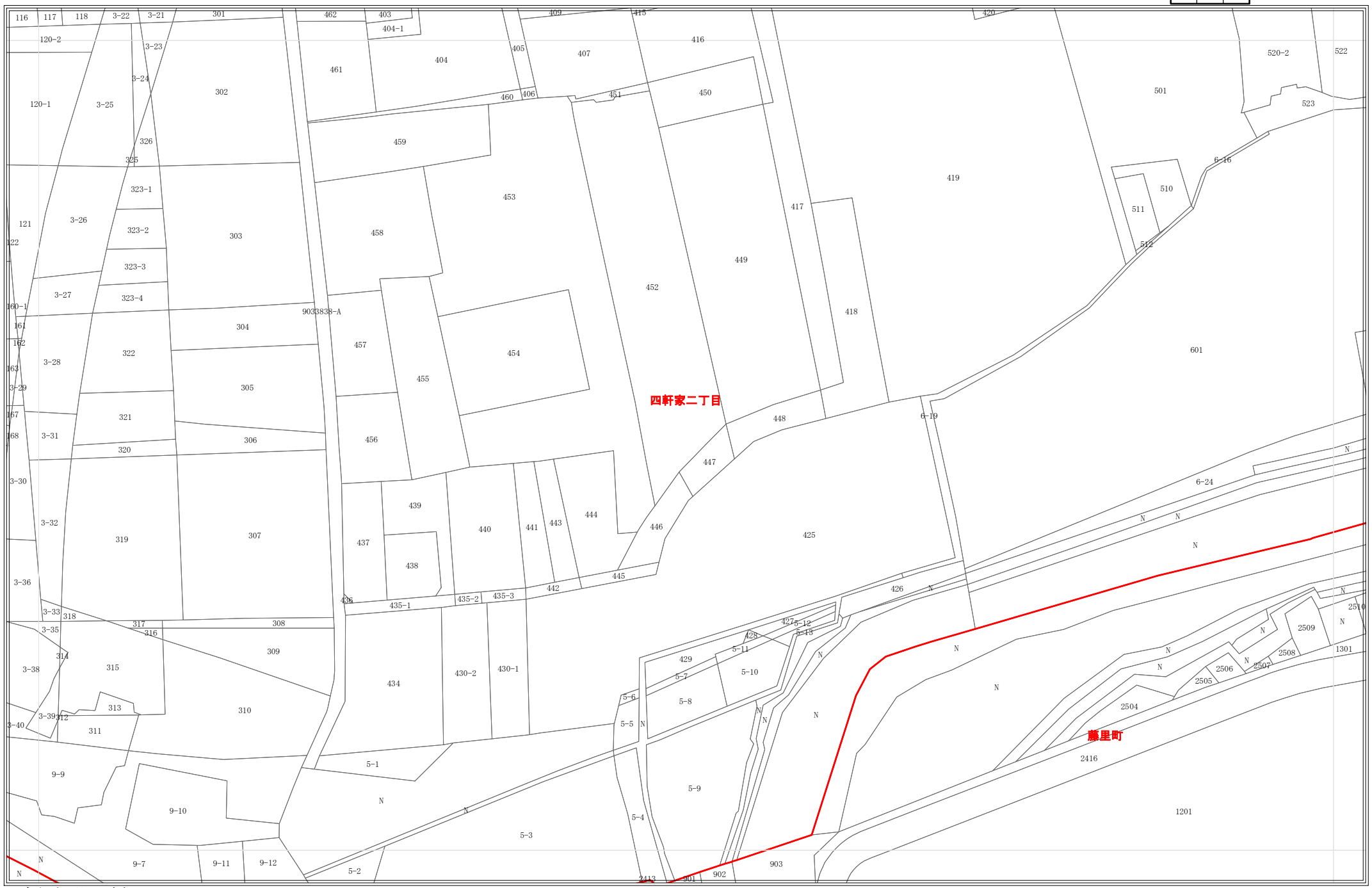

令和7年1月1日時点
・この図面は課税のために作成した図面です。権利関係等の根拠になるものではありません。
・無地番については、Nまたは名古屋市の内部管理番号（例：9876543-A)が表示されている場合があります。

0 25 50 100 メートル

1:1,200

1182

地番参考図

1131	1132	1133
1181	1182	1183
1232	1233	1234

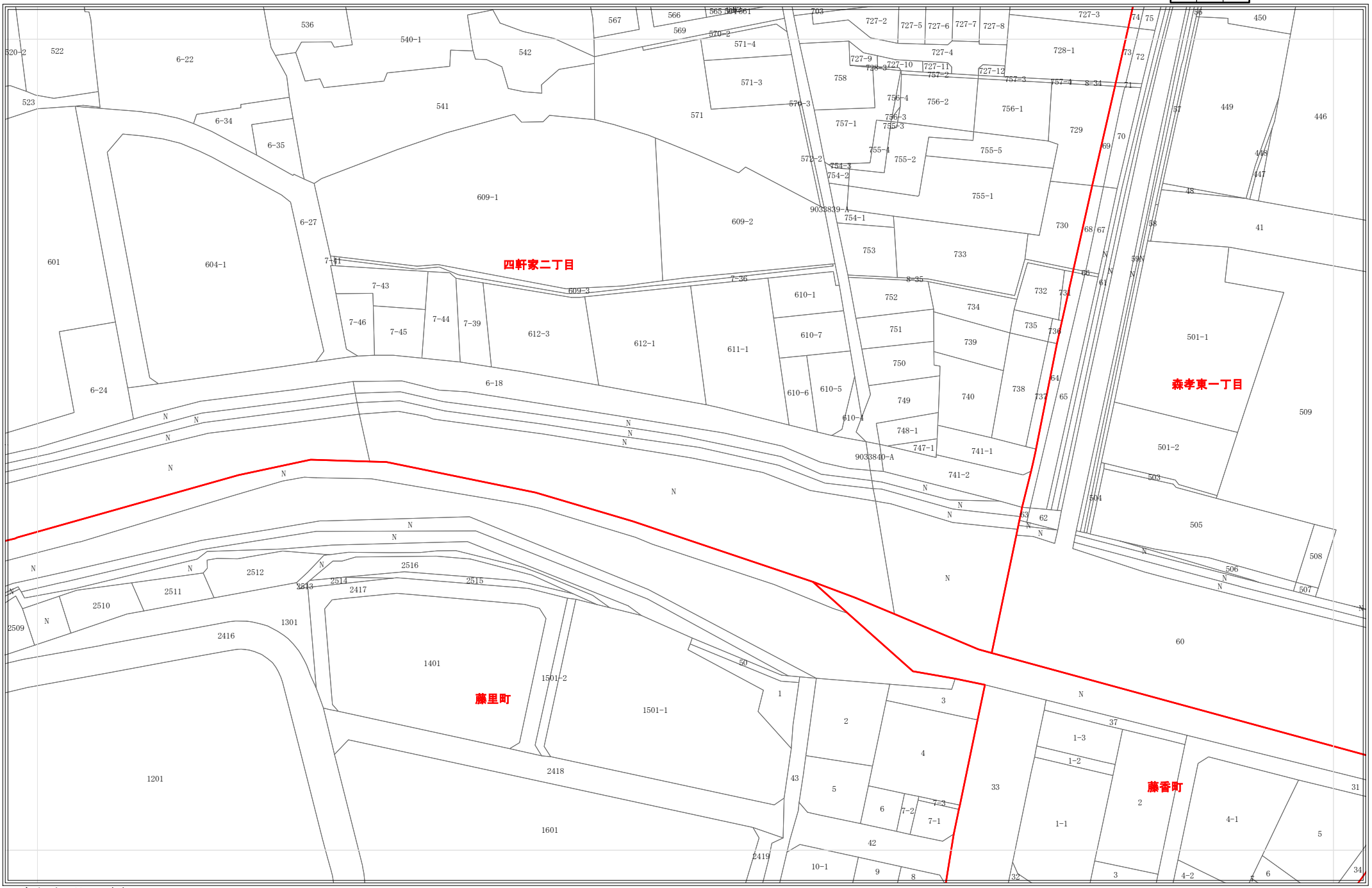

令和7年1月1日時点
・この図面は課税のために作成した図面です。権利関係等の根拠になるものではありません。
・無地番については、Nまたは名古屋市の内部管理番号（例：9876543-A)が表示されている場合があります。

0 25 50 100 メートル

1:1,200

1183

地番参考図

1132	1133	1134
1182	1183	1184
1233	1234	

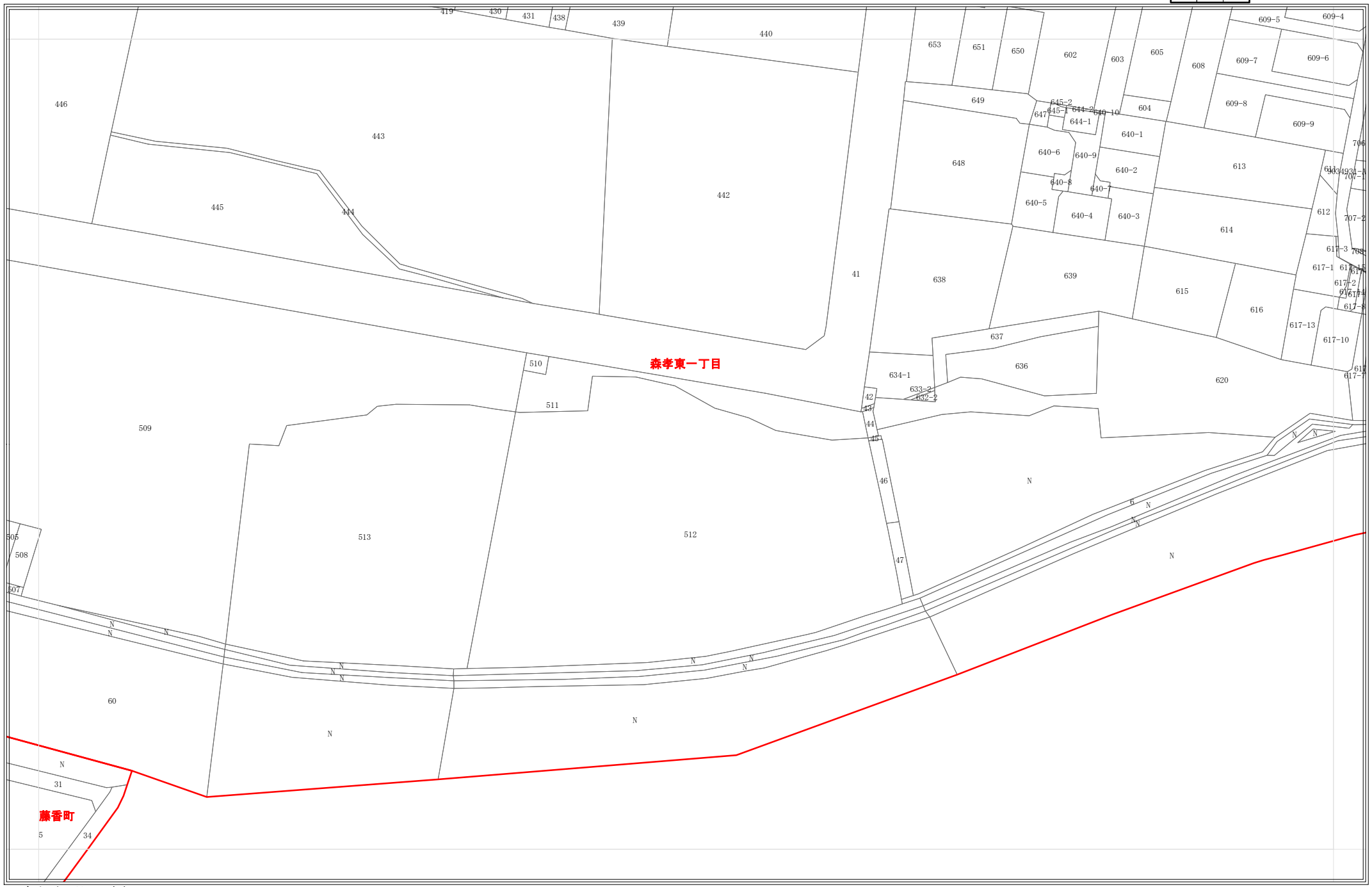

令和7年1月1日時点
・この図面は課税のために作成した図面です。権利関係等の根拠になるものではありません。
・無地番については、Nまたは名古屋市の内部管理番号（例：9876543-A)が表示されている場合があります。

0 25 50 100 メートル

1:1,200

1224

地番参考図

1172	1173	1174
1223	1224	1225
1273	1274	1275

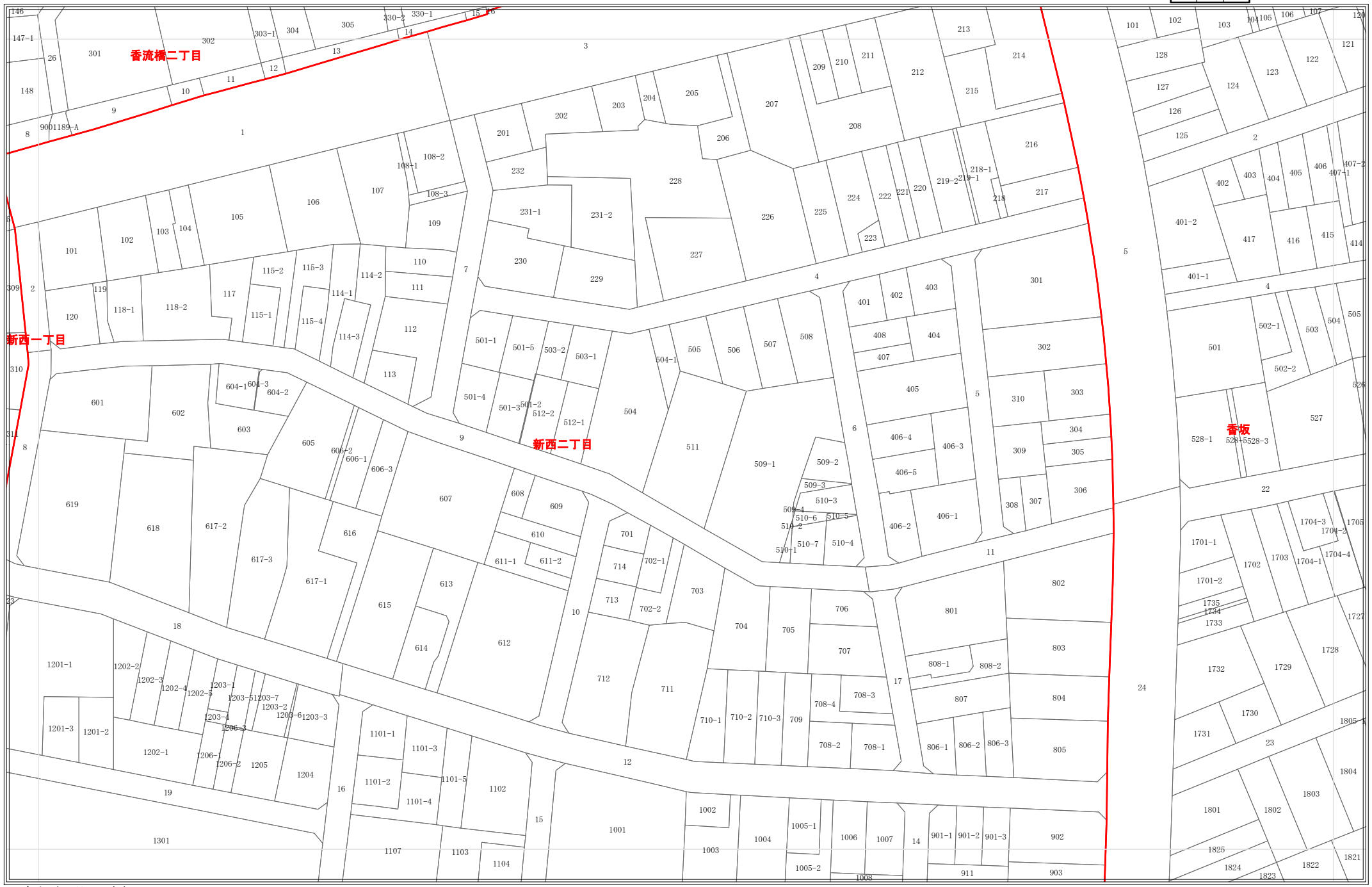

令和7年1月1日時点
・この図面は課税のために作成した図面です。権利関係等の根拠になるものではありません。
・無地番については、Nまたは名古屋市の内部管理番号（例：9876543-A)が表示されている場合があります。

0 25 50 100 メートル

1:1,200

1225

地番参考図

1173	1174	1175
1224	1225	1226
1274	1275	1276

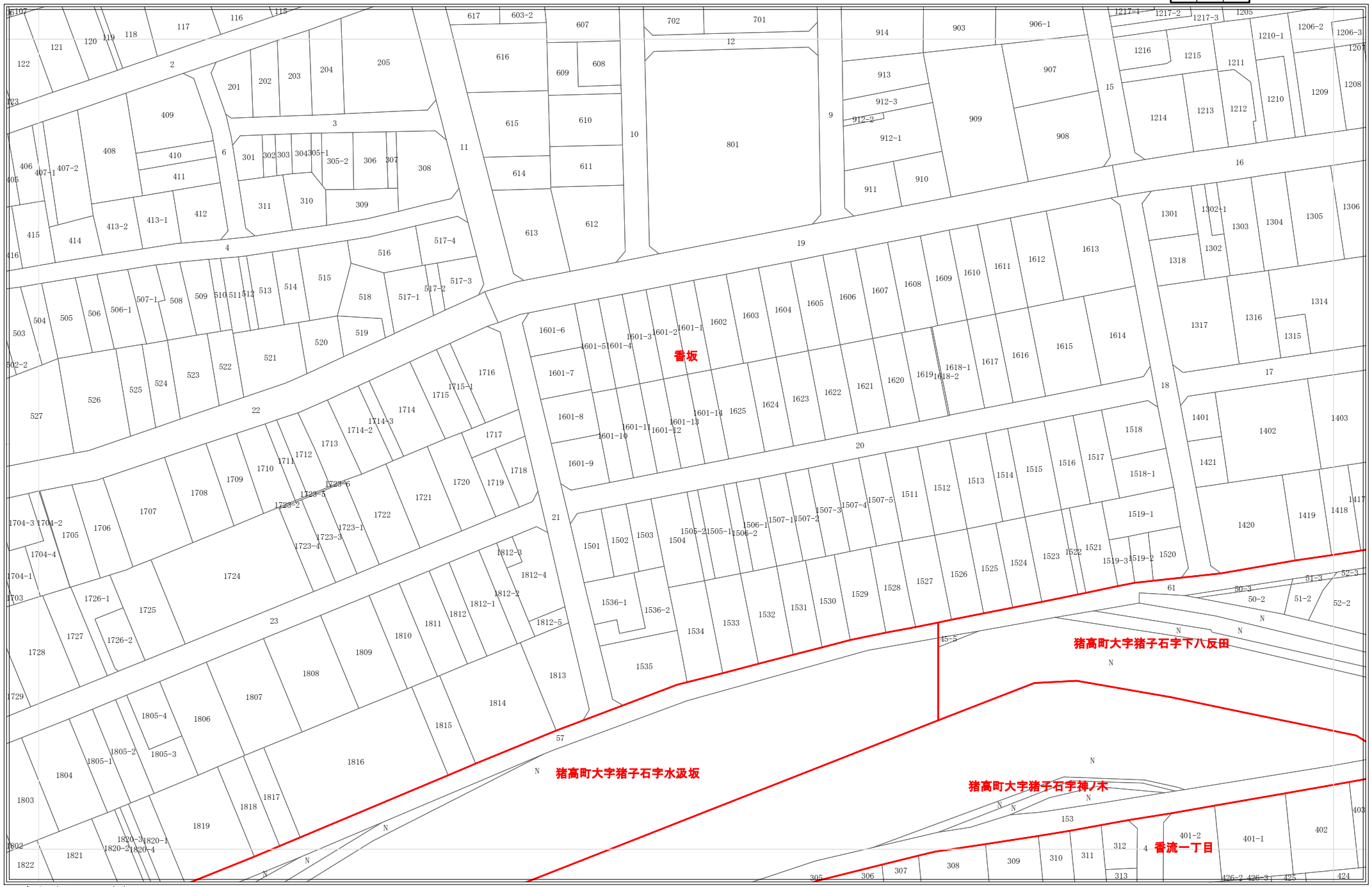

令和7年1月1日時点
・この図面は課税のために作成した図面です。権利関係等の根拠になるものではありません。
・無地番については、Nまたは名古屋市の内部管理番号（例：9876543-A)が表示されている場合があります。

0 25 50 100 メートル

1:1,200

1226

地番参考図

1174	1175	1176
1225	1226	1227
1275	1276	1277

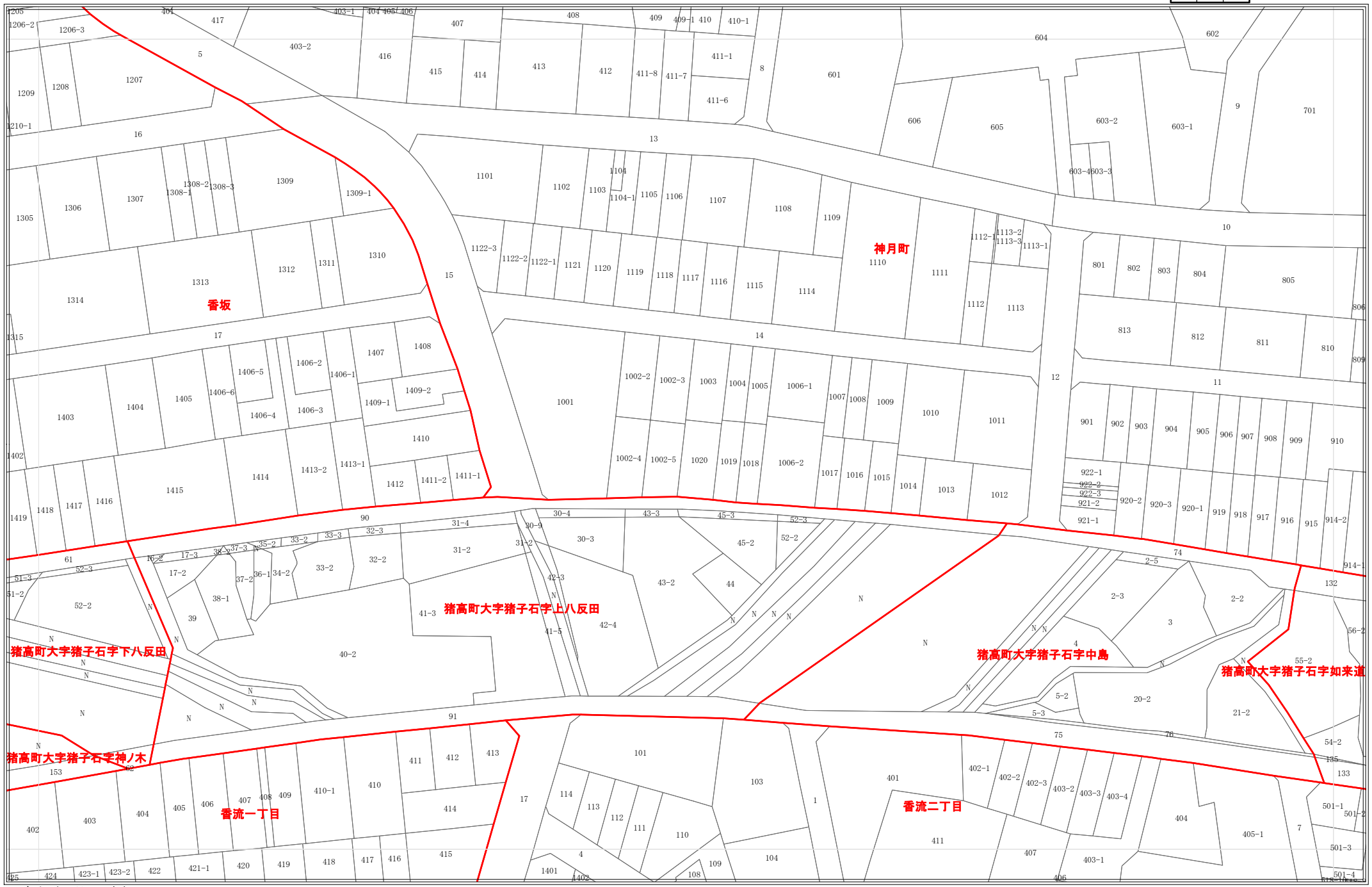

令和7年1月1日時点
・この図面は課税のために作成した図面です。権利関係等の根拠になるものではありません。
・無地番については、Nまたは名古屋市の内部管理番号（例：9876543-A)が表示されている場合があります。

0 25 50 100 メートル

1:1,200

1227

地番参考図

1175	1176	1177
1226	1227	1228
1276	1277	1278

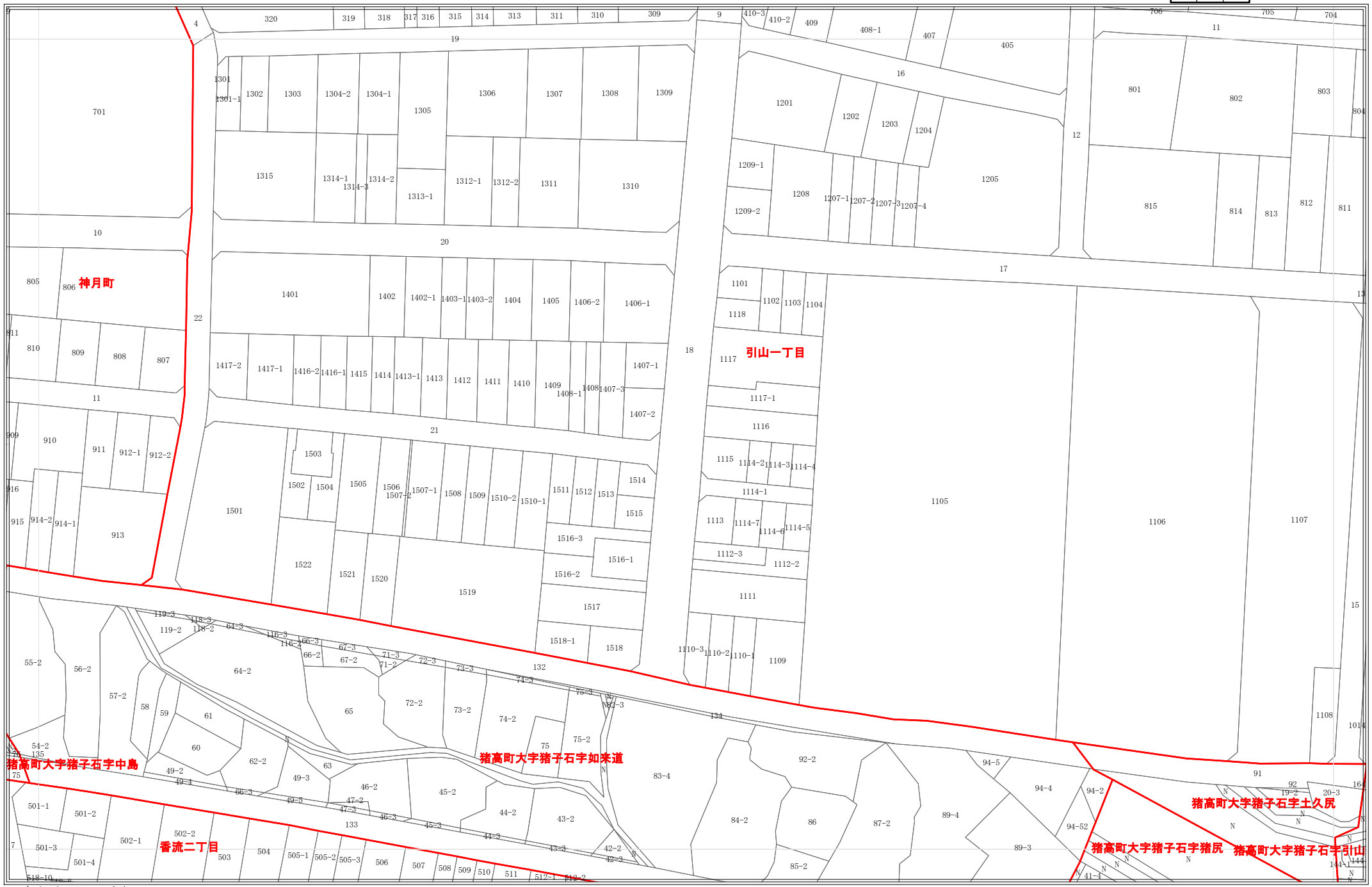

令和7年1月1日時点
・この図面は課税のために作成した図面です。権利関係等の根拠になるものではありません。
・無地番については、Nまたは名古屋市の内部管理番号（例：9876543-A)が表示されている場合があります。

0 25 50 100 メートル

1:1,200

1228

地番参考図

1176	1177	1178
1227	1228	1229
1277	1278	1279

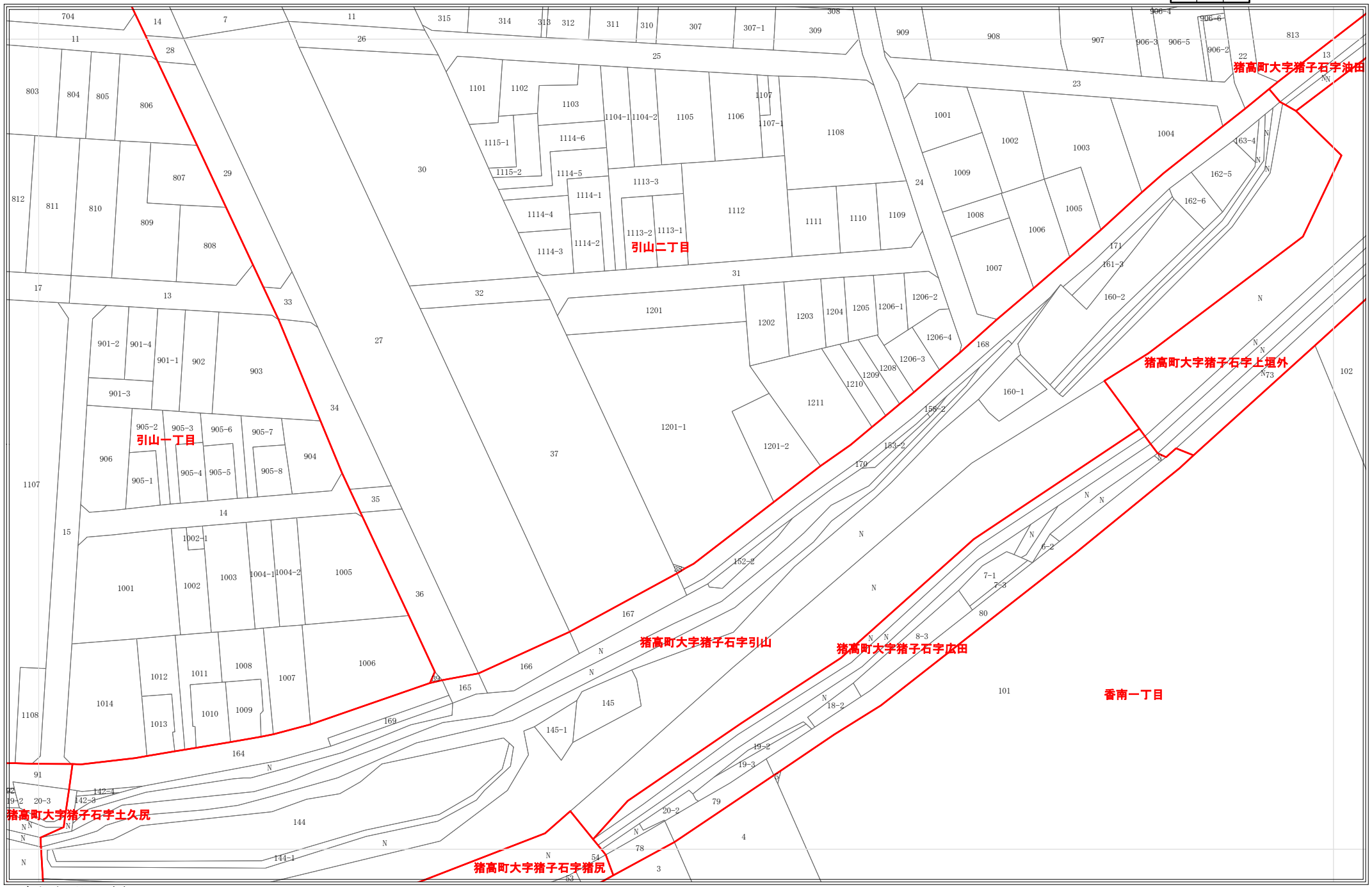

令和7年1月1日時点
・この図面は課税のために作成した図面です。権利関係等の根拠になるものではありません。
・無地番については、Nまたは名古屋市の内部管理番号（例：9876543-A)が表示されている場合があります。

0 25 50 100 メートル

1:1,200

1229

地番参考図

1177	1178	1179
1228	1229	1230
1278	1279	1280

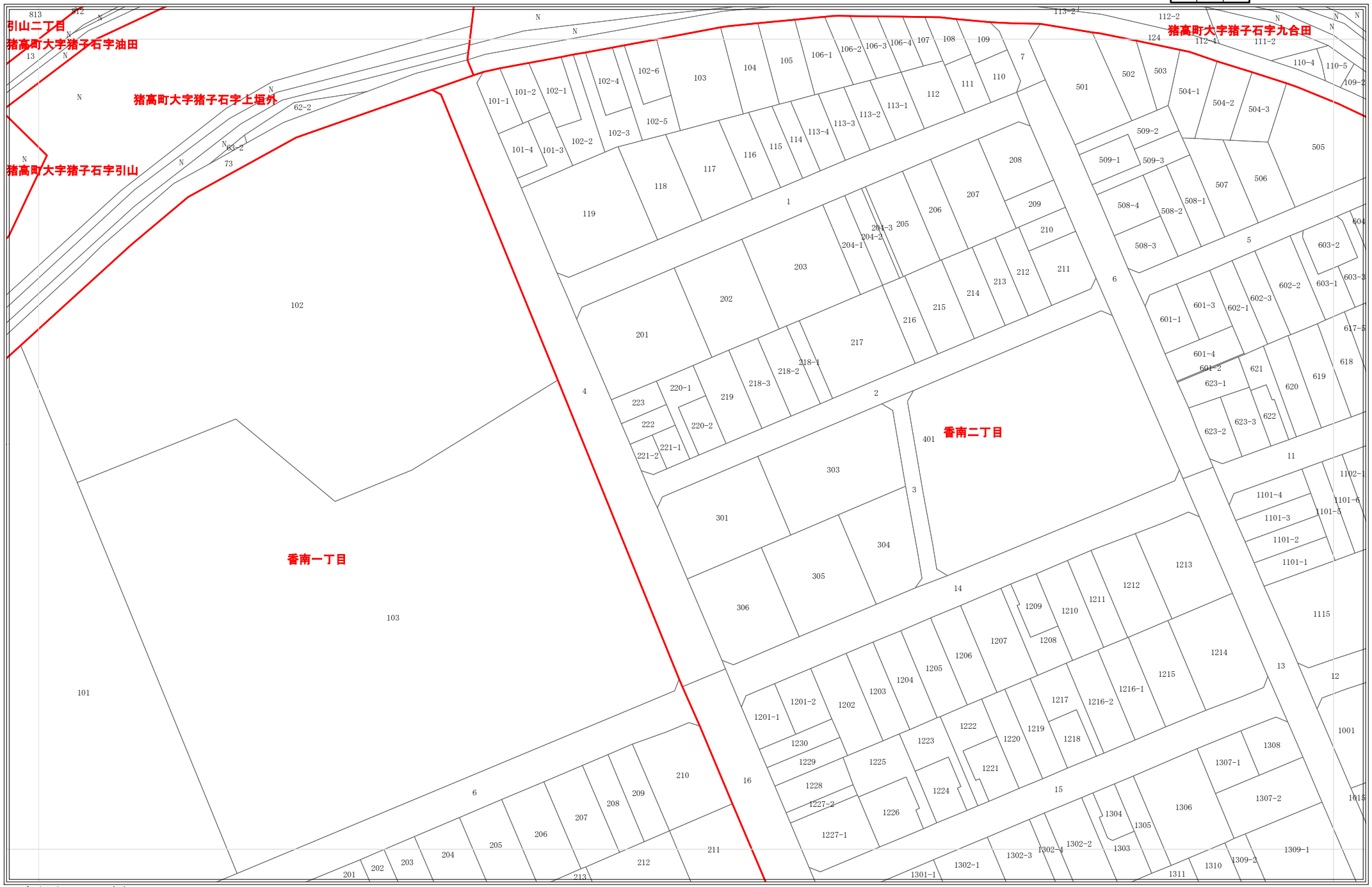

令和7年1月1日時点
・この図面は課税のために作成した図面です。権利関係等の根拠になるものではありません。
・無地番については、Nまたは名古屋市の内部管理番号（例：9876543-A)が表示されている場合があります。

0 25 50 100 メートル

1:1,200

1230

地番参考図

1178	1179	1180
1229	1230	1231
1279	1280	1281

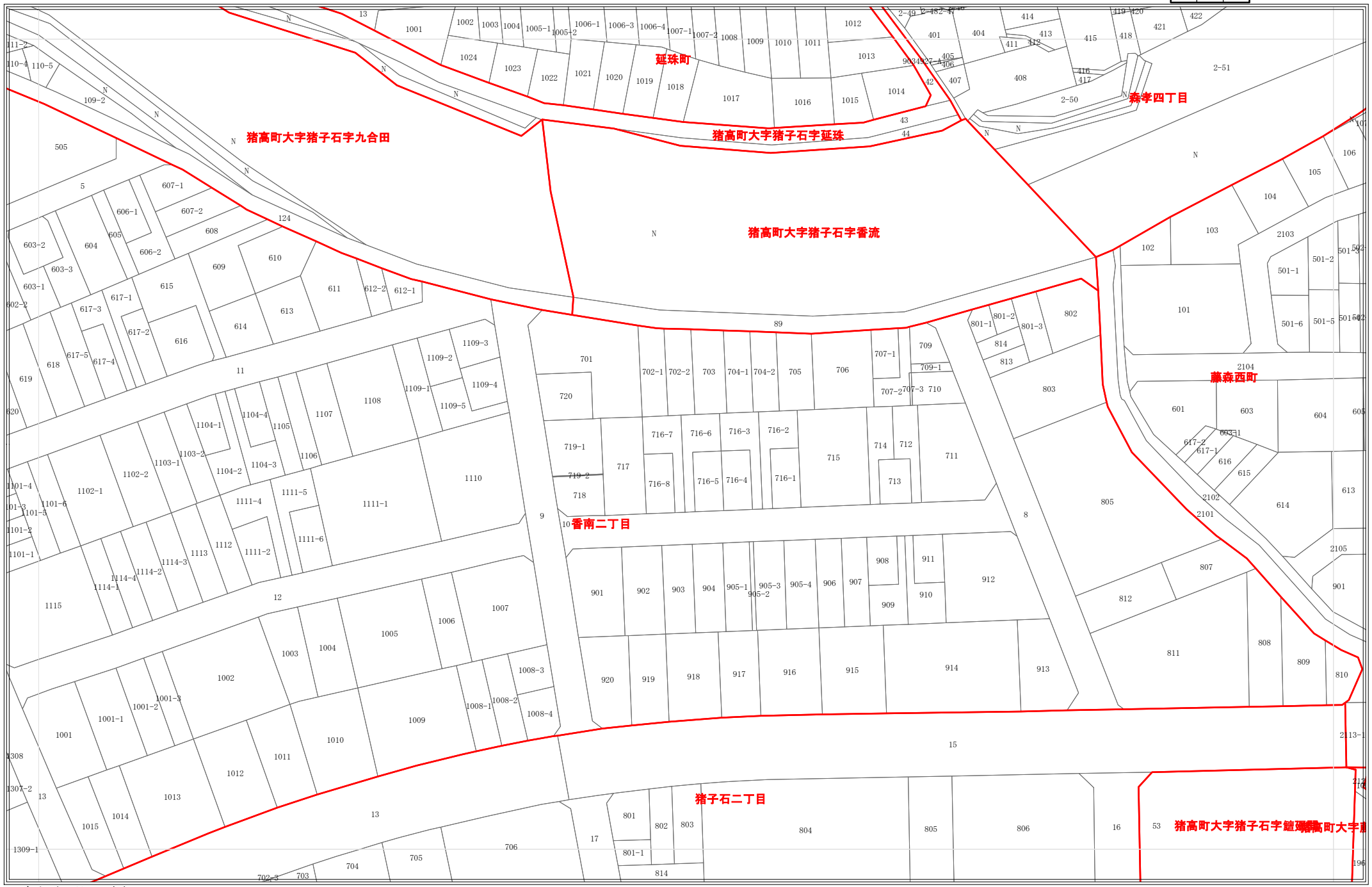

令和7年1月1日時点
・この図面は課税のために作成した図面です。権利関係等の根拠になるものではありません。
・無地番については、Nまたは名古屋市の内部管理番号（例：9876543-A)が表示されている場合があります。

0 25 50 100 メートル

1:1,200

1231

地番参考図

1179	1180	1181
1230	1231	1232
1280	1281	1282

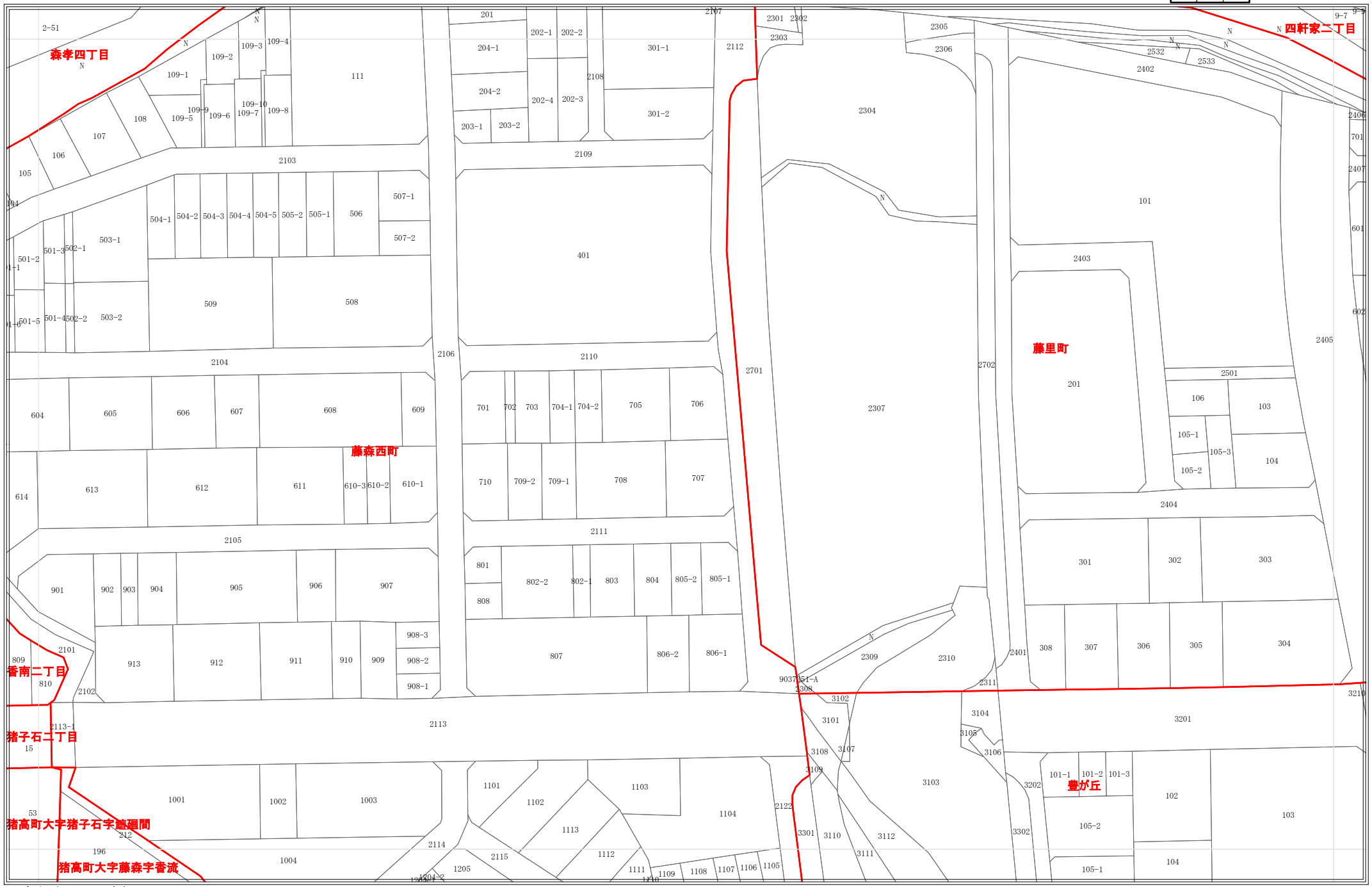

令和7年1月1日時点
・この図面は課税のために作成した図面です。権利関係等の根拠になるものではありません。
・無地番については、Nまたは名古屋市の内部管理番号（例：9876543-A)が表示されている場合があります。

0 25 50 100 メートル

1:1,200

1232

地番参考図

1180	1181	1182
1231	1232	1233
1281	1282	1283

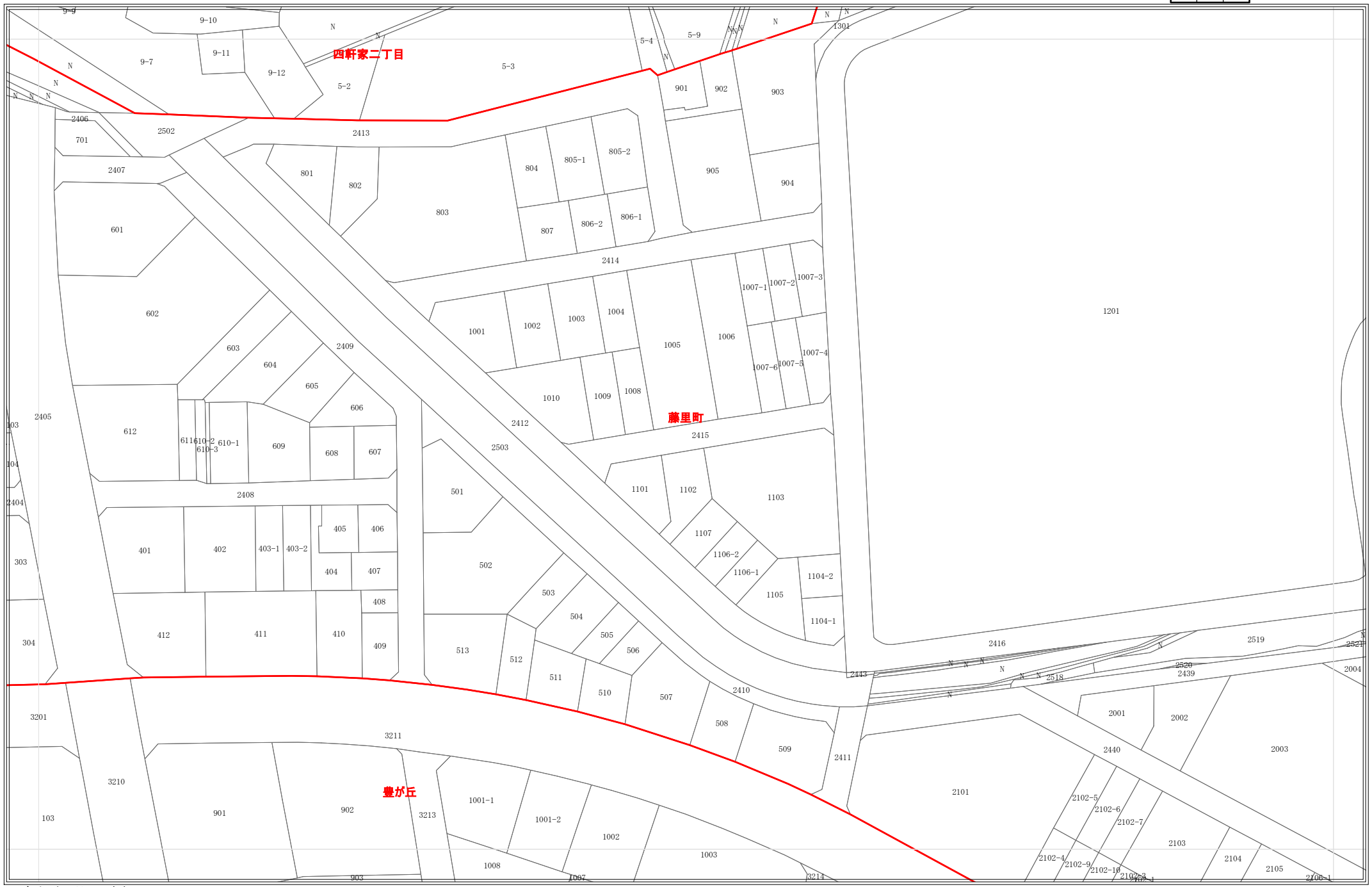

令和7年1月1日時点
・この図面は課税のために作成した図面です。権利関係等の根拠になるものではありません。
・無地番については、Nまたは名古屋市の内部管理番号（例：9876543-A)が表示されている場合があります。

0 25 50 100 メートル

1:1,200

1233

地番参考図

1181	1182	1183
1232	1233	1234
1282	1283	1284

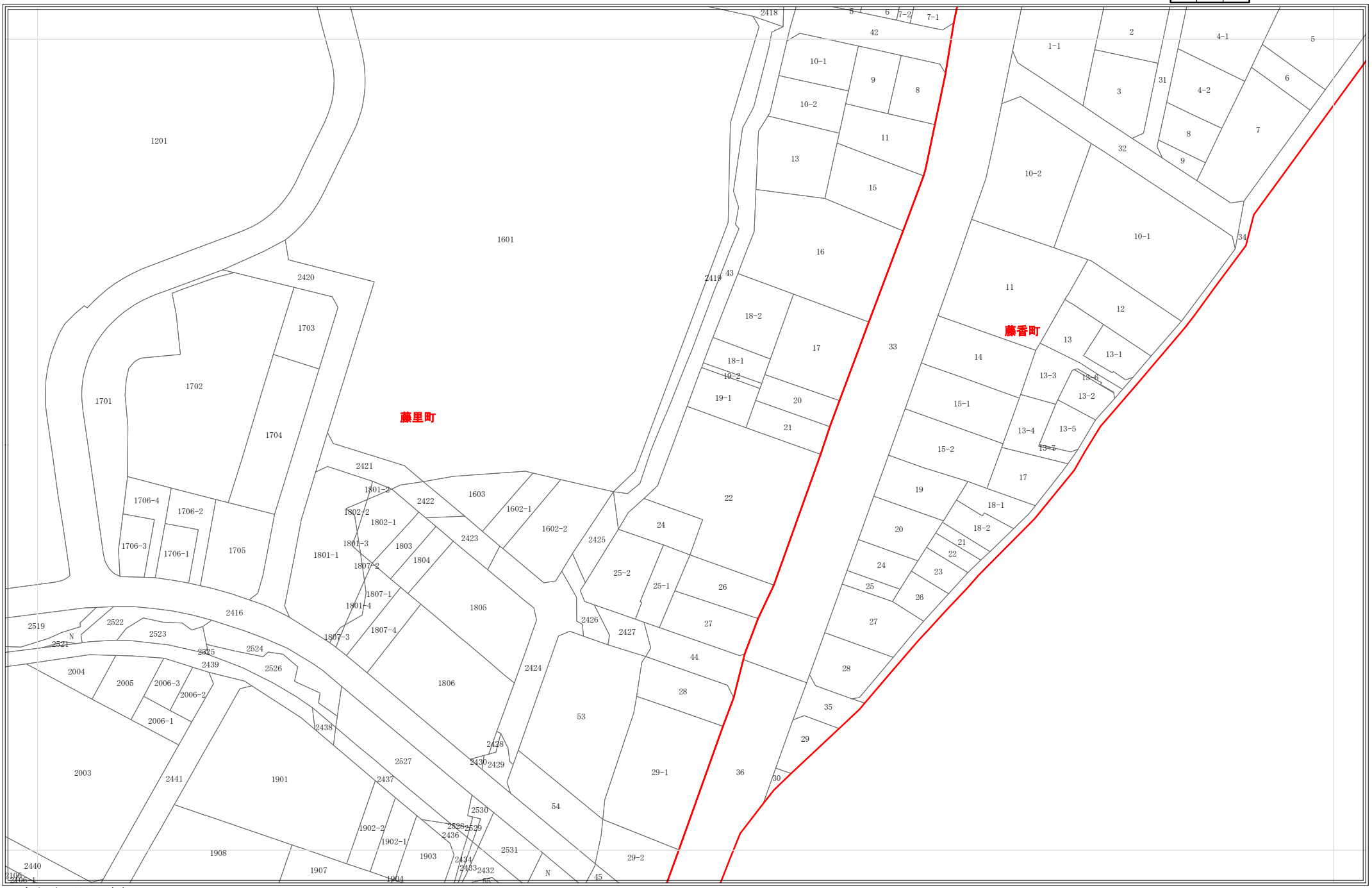

令和7年1月1日時点
・この図面は課税のために作成した図面です。権利関係等の根拠になるものではありません。
・無地番については、Nまたは名古屋市の内部管理番号（例：9876543-A)が表示されている場合があります。

0 25 50 100 メートル

1:1,200

1234

地番参考図

1182	1183	1184
1233	1234	
1283	1284	1285

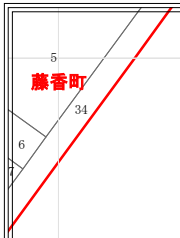

令和7年1月1日時点
・この図面は課税のために作成した図面です。権利関係等の根拠になるものではありません。
・無地番については、Nまたは名古屋市の内部管理番号（例：9876543-A)が表示されている場合があります。

0 25 50 100 メートル

1:1,200

1274

地番参考図

1223	1224	1225
1273	1274	1275
1323	1324	1325

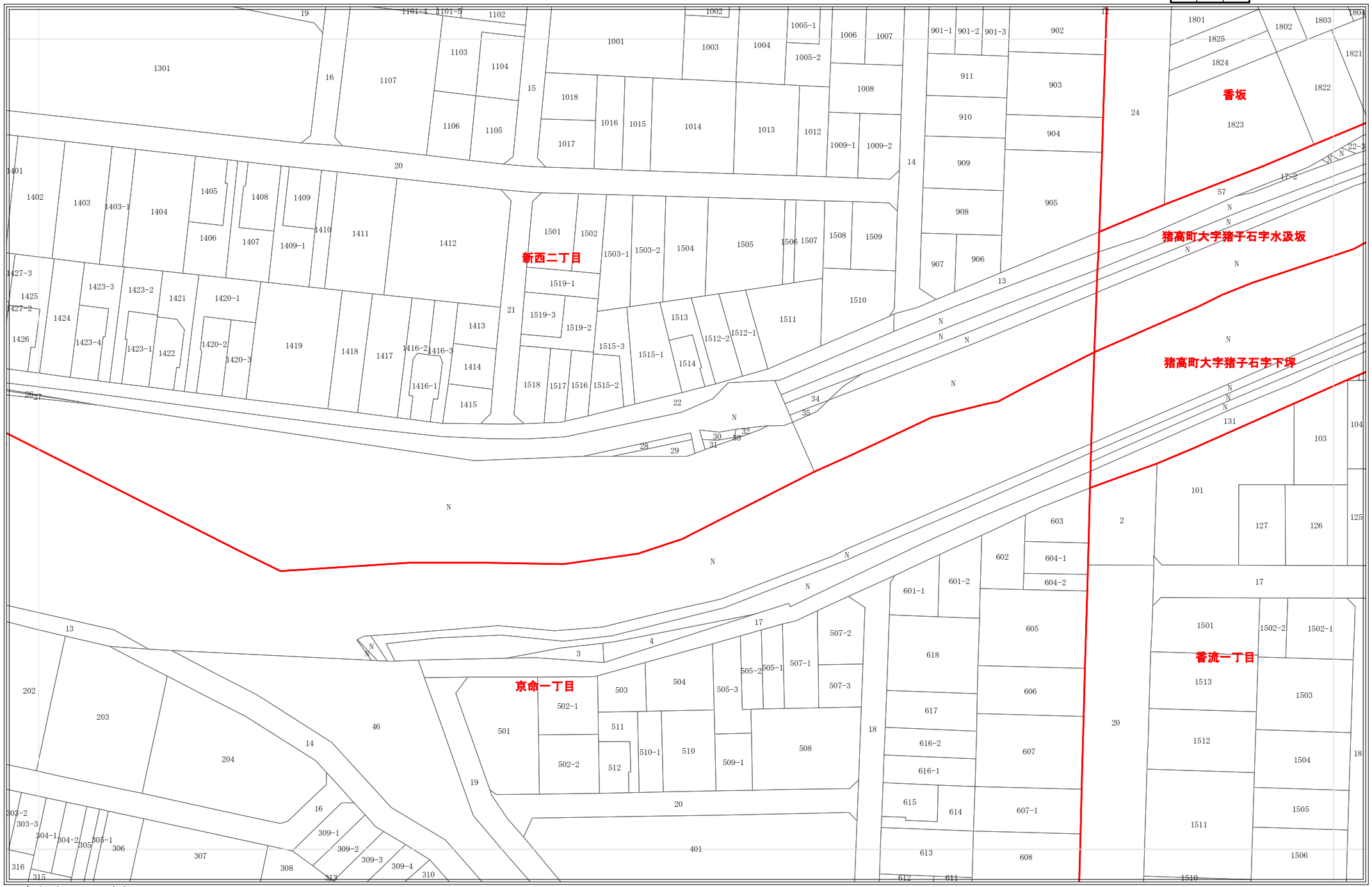

令和7年1月1日時点
・この図面は課税のために作成した図面です。権利関係等の根拠になるものではありません。
・無地番については、Nまたは名古屋市の内部管理番号（例：9876543-A)が表示されている場合があります。

0 25 50 100 メートル

1:1,200

1275

地番参考図

1224	1225	1226
1274	1275	1276
1324	1325	1326

令和7年1月1日時点
・この図面は課税のために作成した図面です。権利関係等の根拠になるものではありません。
・無地番については、Nまたは名古屋市の内部管理番号（例：9876543-A)が表示されている場合があります。

0 25 50 100 メートル

1:1,200

1276

地番参考図

1225	1226	1227
1275	1276	1277
1325	1326	1327

令和7年1月1日時点
・この図面は課税のために作成した図面です。権利関係等の根拠になるものではありません。
・無地番については、Nまたは名古屋市の内部管理番号（例：9876543-A)が表示されている場合があります。

0 25 50 100 メートル

1:1,200

1277

地番参考図

1226	1227	1228
1276	1277	1278
1326	1327	1328

令和7年1月1日時点
・この図面は課税のために作成した図面です。権利関係等の根拠になるものではありません。
・無地番については、Nまたは名古屋市の内部管理番号（例：9876543-A)が表示されている場合があります。

0 25 50 100 メートル

1:1,200

1278

地番参考図

1227	1228	1229
1277	1278	1279
1327	1328	1329

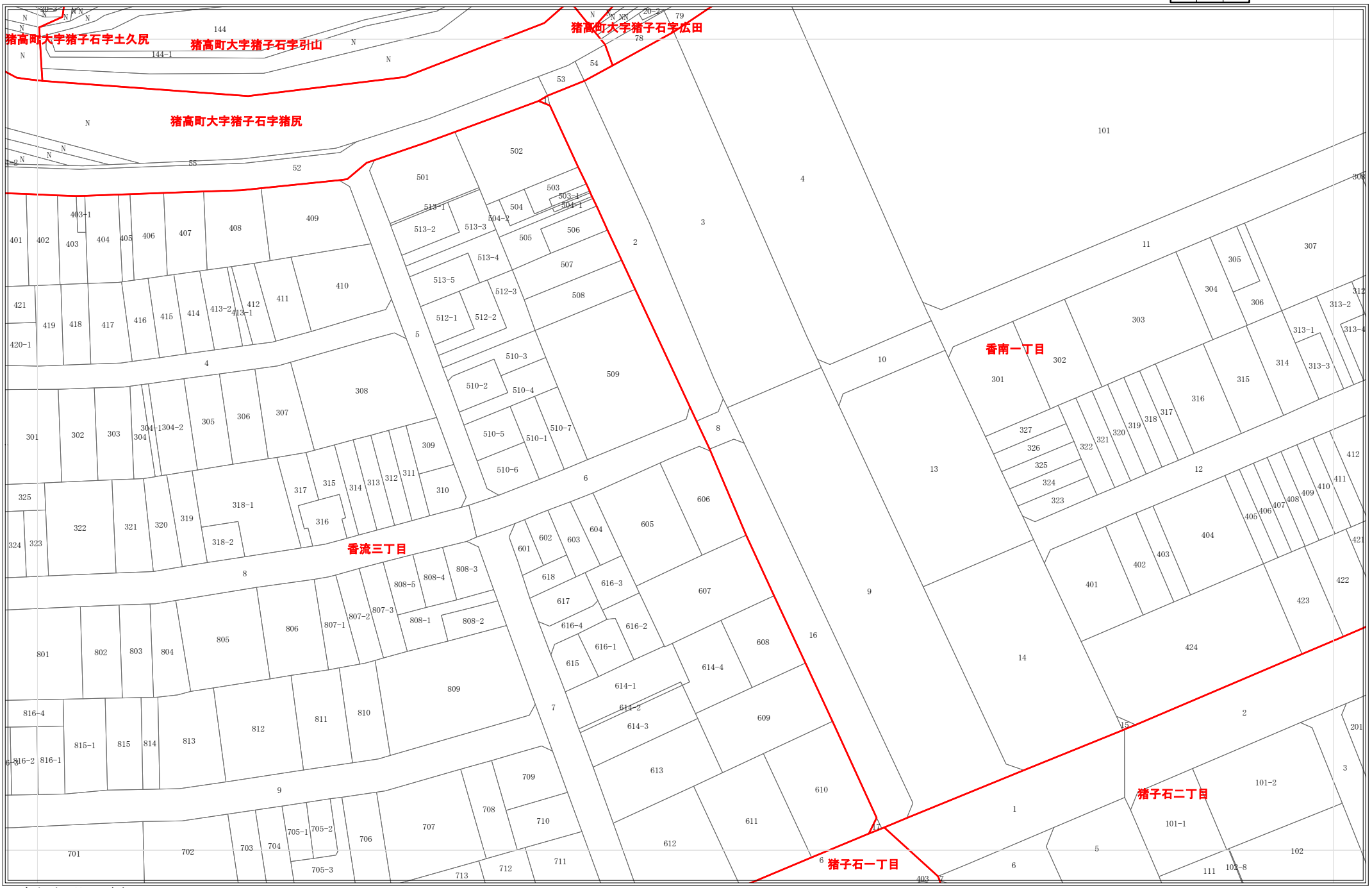

令和7年1月1日時点
・この図面は課税のために作成した図面です。権利関係等の根拠になるものではありません。
・無地番については、Nまたは名古屋市の内部管理番号（例：9876543-A)が表示されている場合があります。

0 25 50 100 メートル

1:1,200

1279

地番参考図

1228	1229	1230
1278	1279	1280
1328	1329	1330

令和7年1月1日時点
・この図面は課税のために作成した図面です。権利関係等の根拠になるものではありません。
・無地番については、Nまたは名古屋市の内部管理番号（例：9876543-A)が表示されている場合があります。

0 25 50 100 メートル

1:1,200

1280

地番参考図

1229	1230	1231
1279	1280	1281
1329	1330	1331

令和7年1月1日時点
・この図面は課税のために作成した図面です。権利関係等の根拠になるものではありません。
・無地番については、Nまたは名古屋市の内部管理番号（例：9876543-A)が表示されている場合があります。

0 25 50 100 メートル

1:1,200

1281

地番参考図

1230	1231	1232
1280	1281	1282
1330	1331	1332

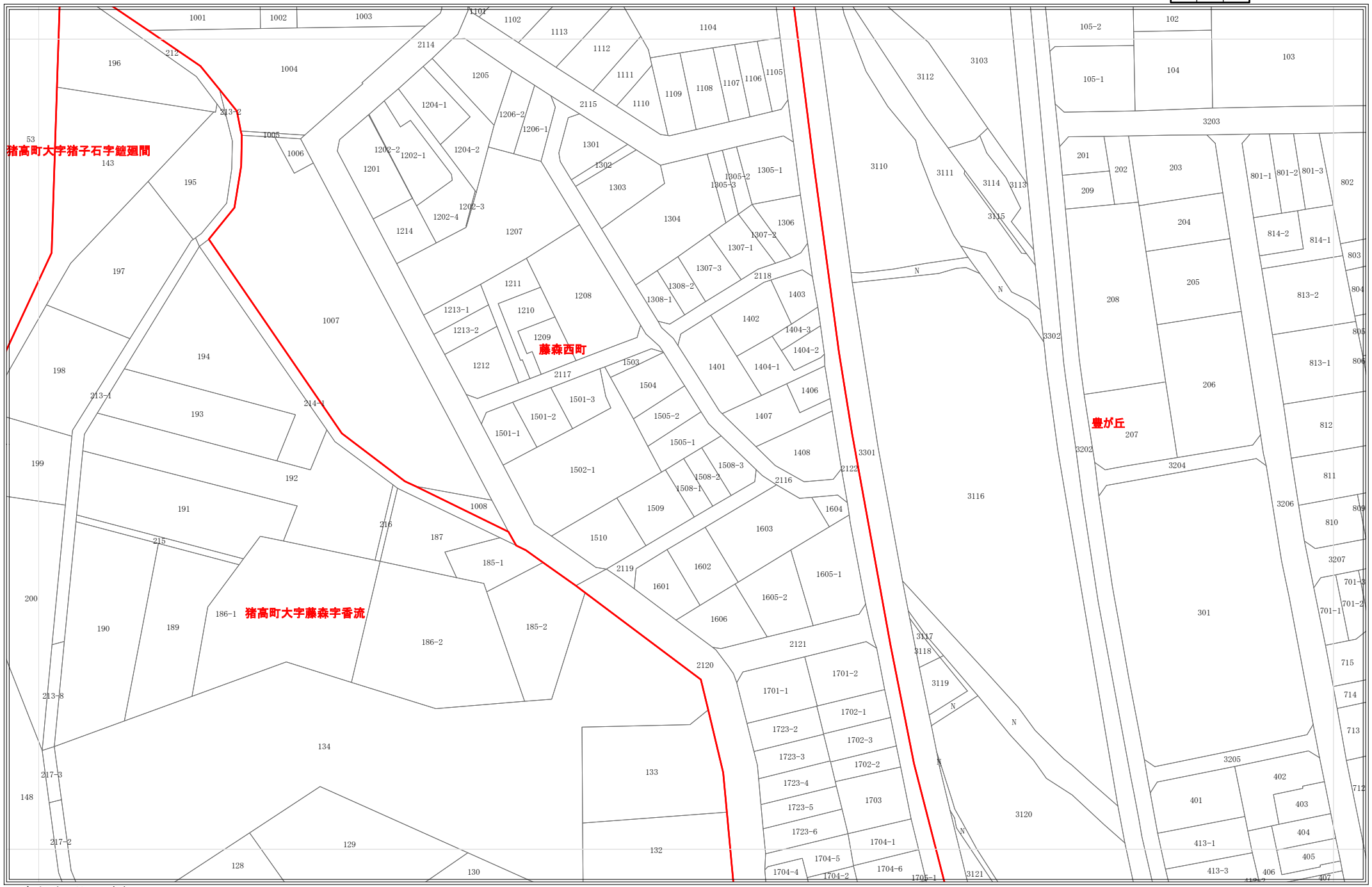

令和7年1月1日時点
・この図面は課税のために作成した図面です。権利関係等の根拠になるものではありません。
・無地番については、Nまたは名古屋市の内部管理番号（例：9876543-A)が表示されている場合があります。

0 25 50 100 メートル

1:1,200

1282

地番参考図

1231	1232	1233
1281	1282	1283
1331	1332	1333

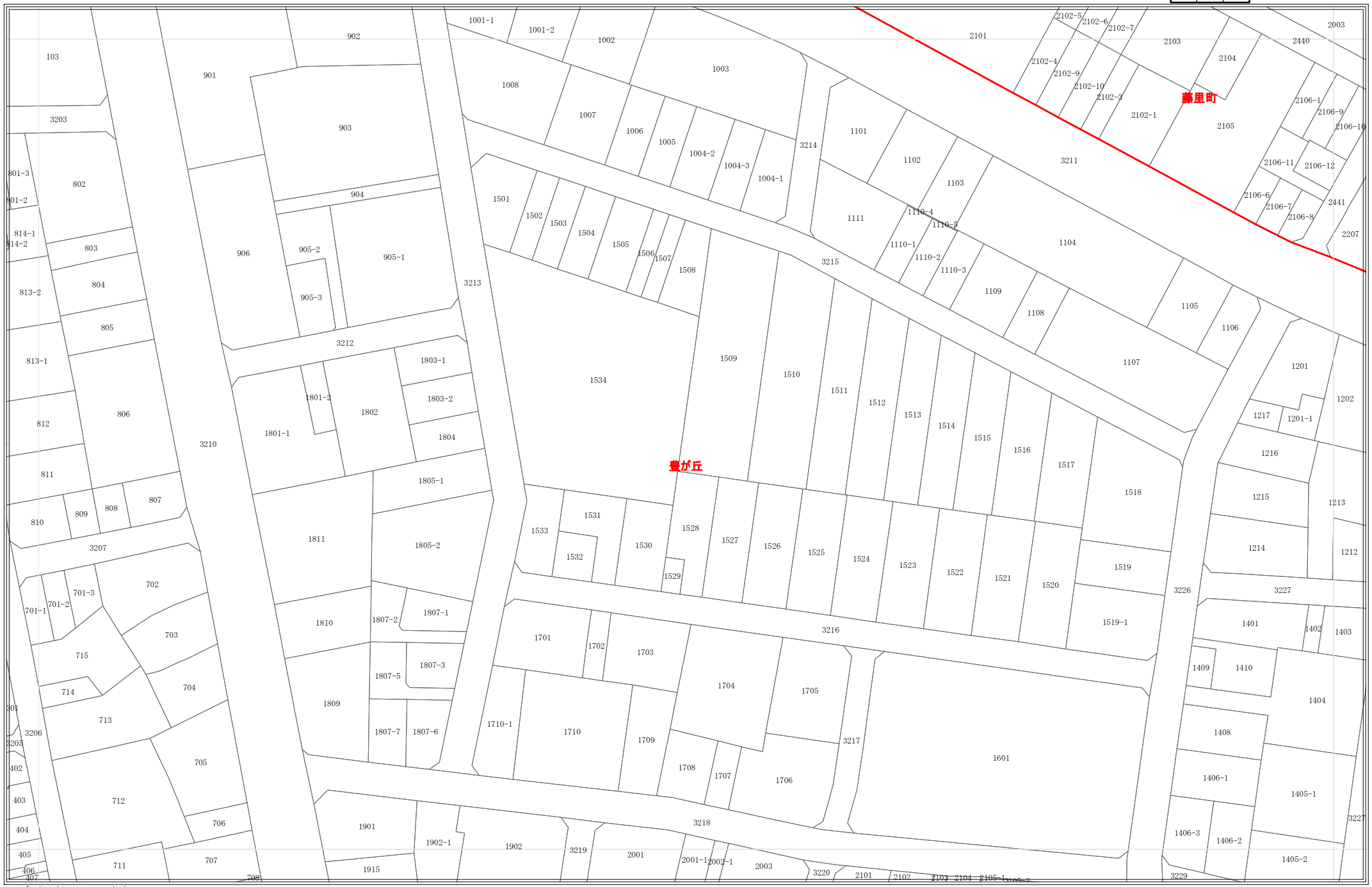

令和7年1月1日時点
・この図面は課税のために作成した図面です。権利関係等の根拠になるものではありません。
・無地番については、Nまたは名古屋市の内部管理番号（例：9876543-A)が表示されている場合があります。

0 25 50 100 メートル

1:1,200

1283

地番参考図

1232	1233	1234
1282	1283	1284
1332	1333	1334

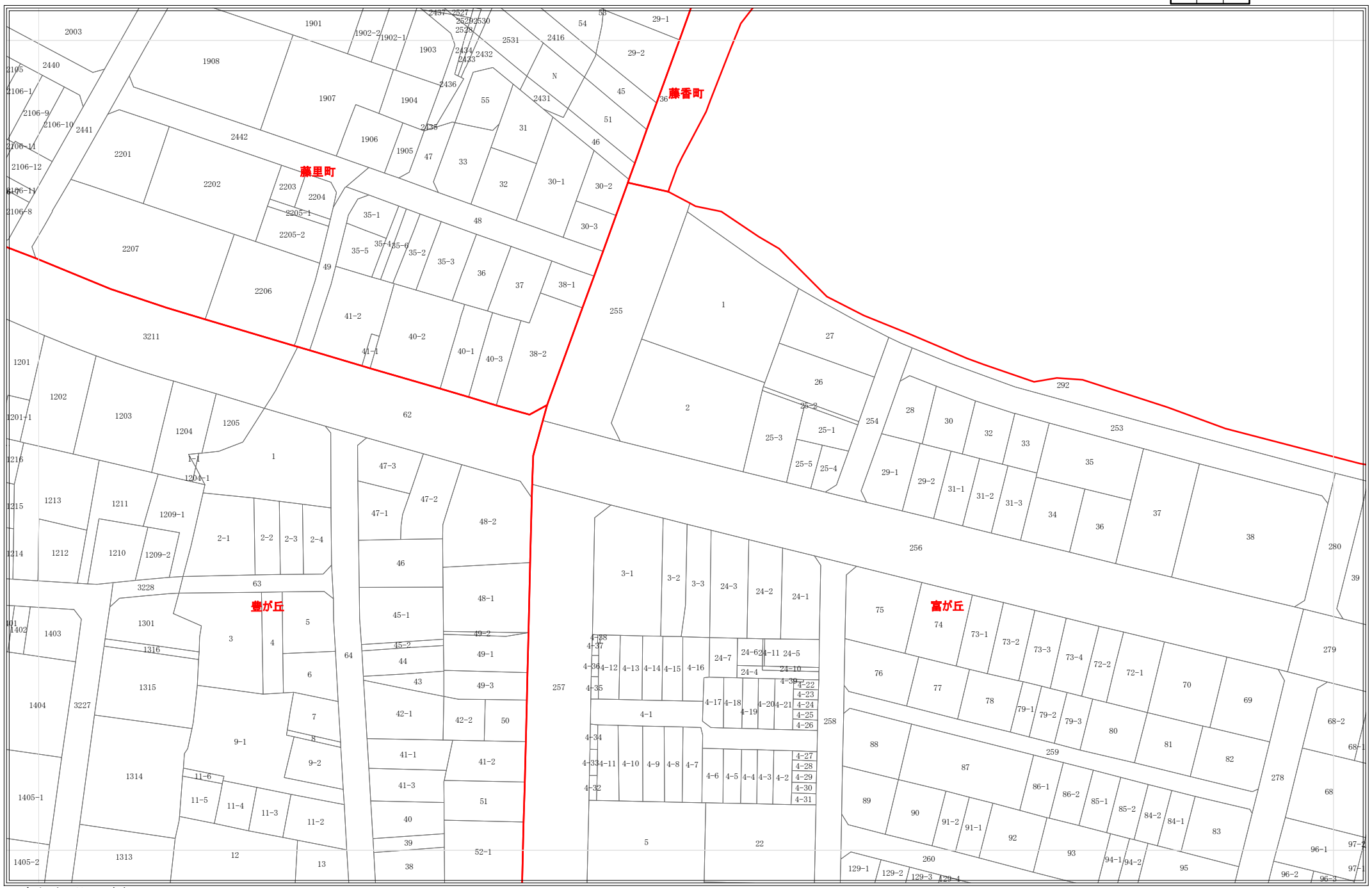

令和7年1月1日時点
・この図面は課税のために作成した図面です。権利関係等の根拠になるものではありません。
・無地番については、Nまたは名古屋市の内部管理番号（例：9876543-A)が表示されている場合があります。

0 25 50 100 メートル

1:1,200

1284

地番参考図

1233	1234	
1283	1284	1285
1333	1334	1335

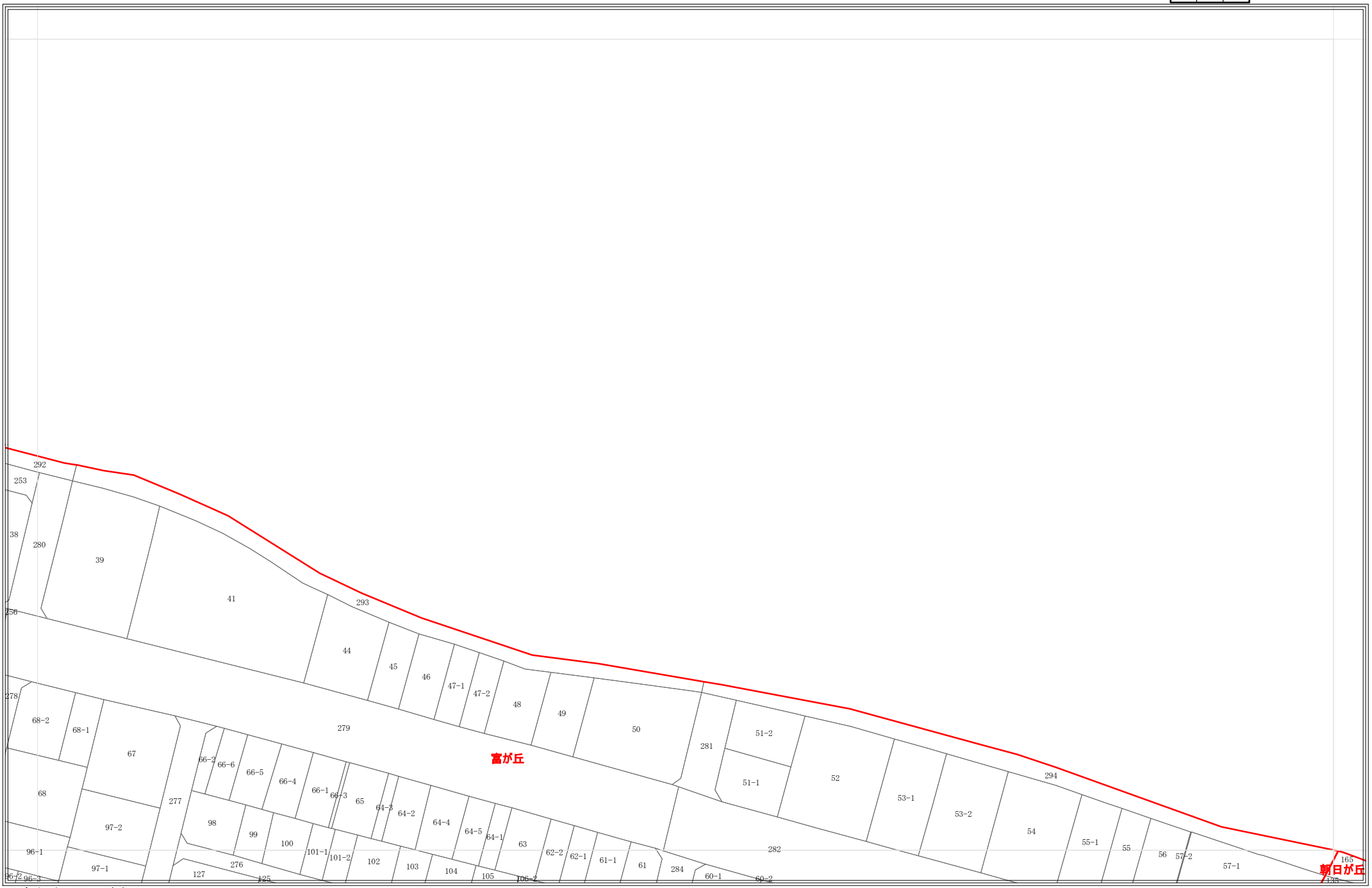

令和7年1月1日時点
・この図面は課税のために作成した図面です。権利関係等の根拠になるものではありません。
・無地番については、Nまたは名古屋市の内部管理番号（例：9876543-A)が表示されている場合があります。

0 25 50 100 メートル

1:1,200

1285

地番参考図

1234		1235
1284	1285	
1334	1335	

令和7年1月1日時点
・この図面は課税のために作成した図面です。権利関係等の根拠になるものではありません。
・無地番については、Nまたは名古屋市の内部管理番号（例：9876543-A)が表示されている場合があります。



1:1,200

1324

地番参考図

1273	1274	1275
1323	1324	1325
1374	1375	1376

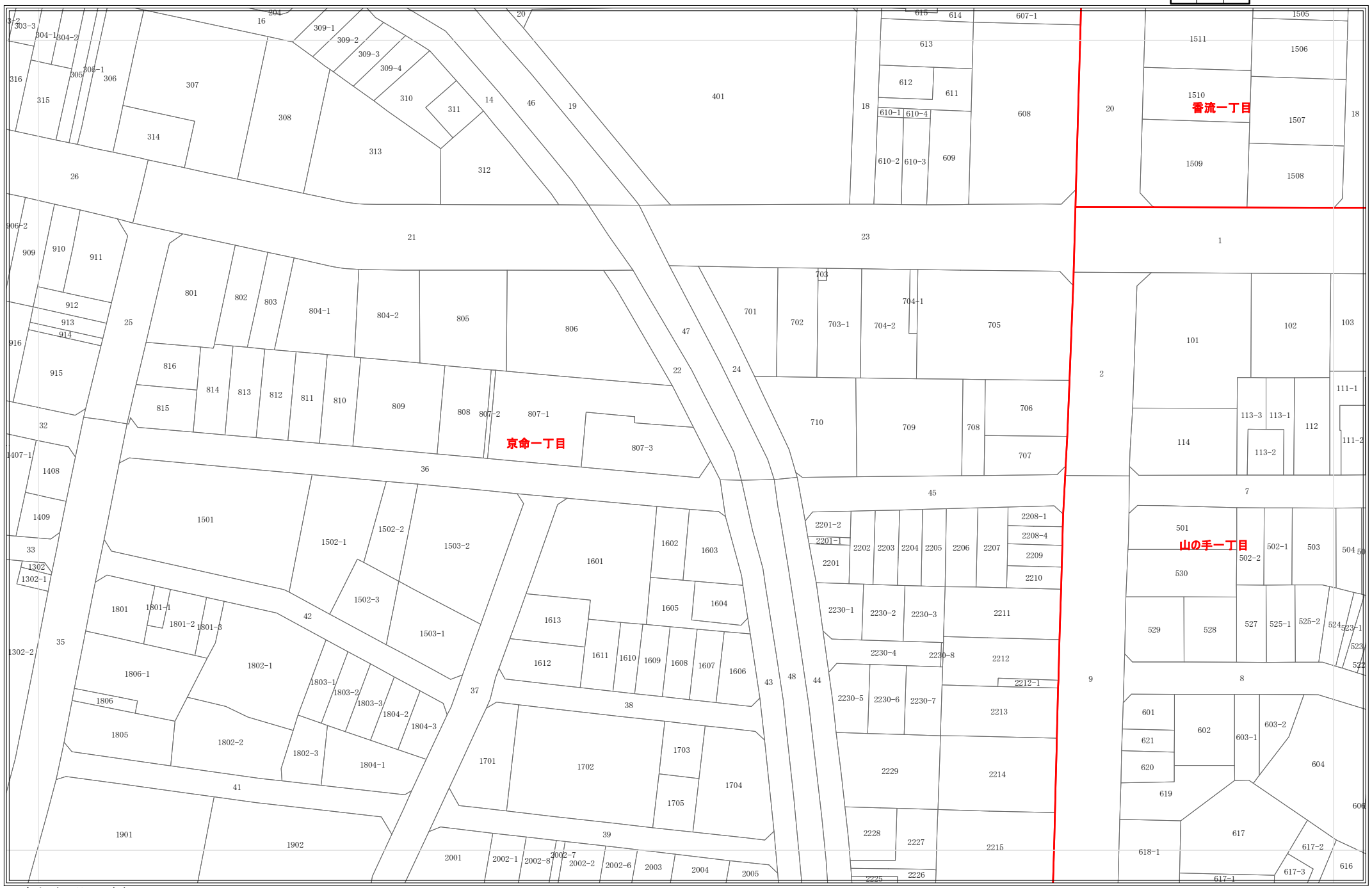

令和7年1月1日時点
・この図面は課税のために作成した図面です。権利関係等の根拠になるものではありません。
・無地番については、Nまたは名古屋市の内部管理番号（例：9876543-A)が表示されている場合があります。

0 25 50 100 メートル

1:1,200

1325

地番参考図

1274	1275	1276
1324	1325	1326
1375	1376	1377

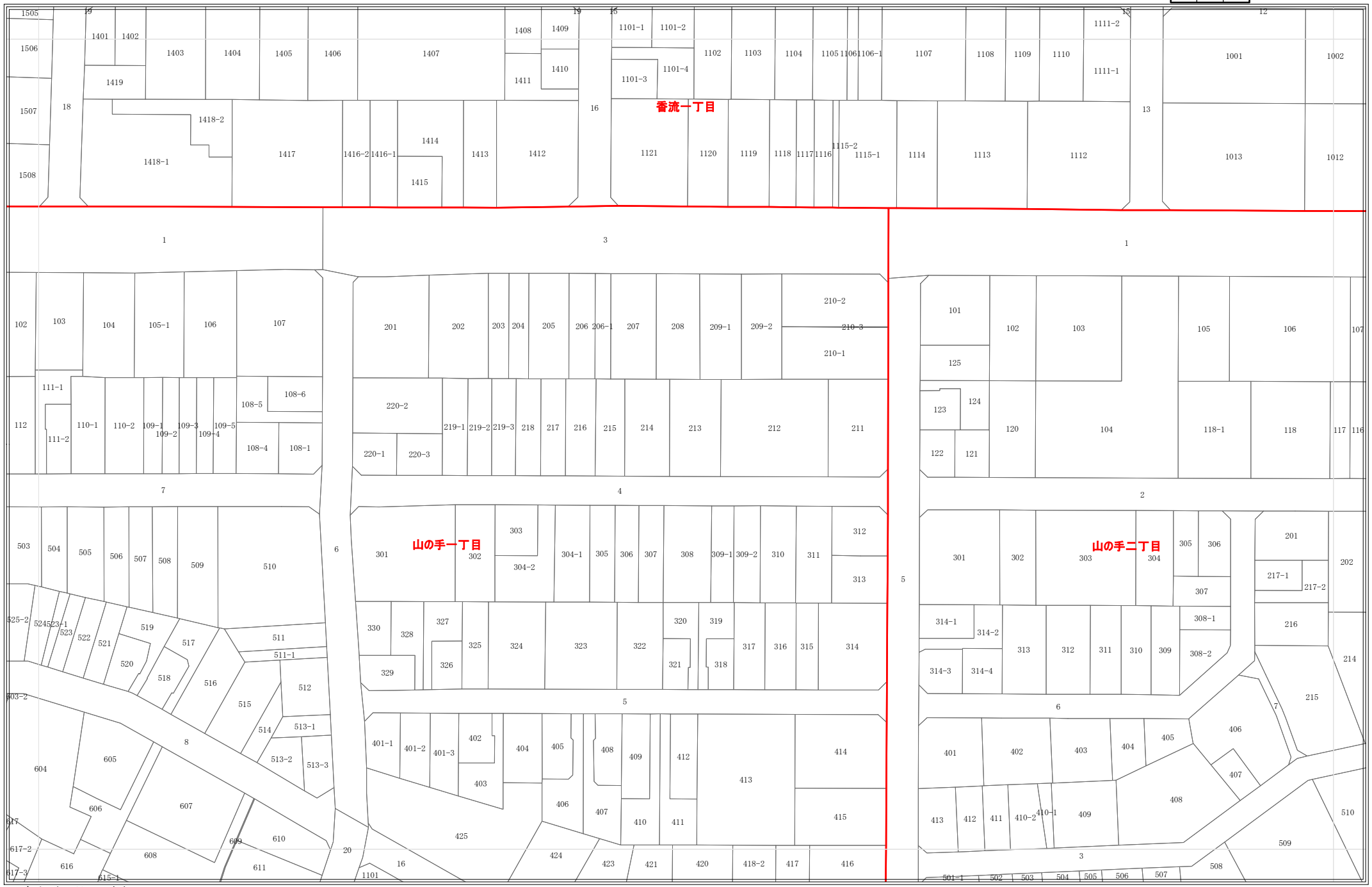

令和7年1月1日時点
・この図面は課税のために作成した図面です。権利関係等の根拠になるものではありません。
・無地番については、Nまたは名古屋市の内部管理番号（例：9876543-A)が表示されている場合があります。

0 25 50 100 メートル

1:1,200

1326

地番参考図

1275	1276	1277
1325	1326	1327
1376	1377	1378

令和7年1月1日時点
・この図面は課税のために作成した図面です。権利関係等の根拠になるものではありません。
・無地番については、Nまたは名古屋市の内部管理番号（例：9876543-A)が表示されている場合があります。

0 25 50 100 メートル

1:1,200

1327

地番参考図

1276	1277	1278
1326	1327	1328
1377	1378	1379

令和7年1月1日時点
・この図面は課税のために作成した図面です。権利関係等の根拠になるものではありません。
・無地番については、Nまたは名古屋市の内部管理番号（例：9876543-A)が表示されている場合があります。

0 25 50 100 メートル

1:1,200

1328

地番参考図

1277	1278	1279
1327	1328	1329
1378	1379	1380

令和7年1月1日時点
・この図面は課税のために作成した図面です。権利関係等の根拠になるものではありません。
・無地番については、Nまたは名古屋市の内部管理番号（例：9876543-A)が表示されている場合があります。

0 25 50 100 メートル

1:1,200

1329

地番参考図

1278	1279	1280
1328	1329	1330
1379	1380	1381

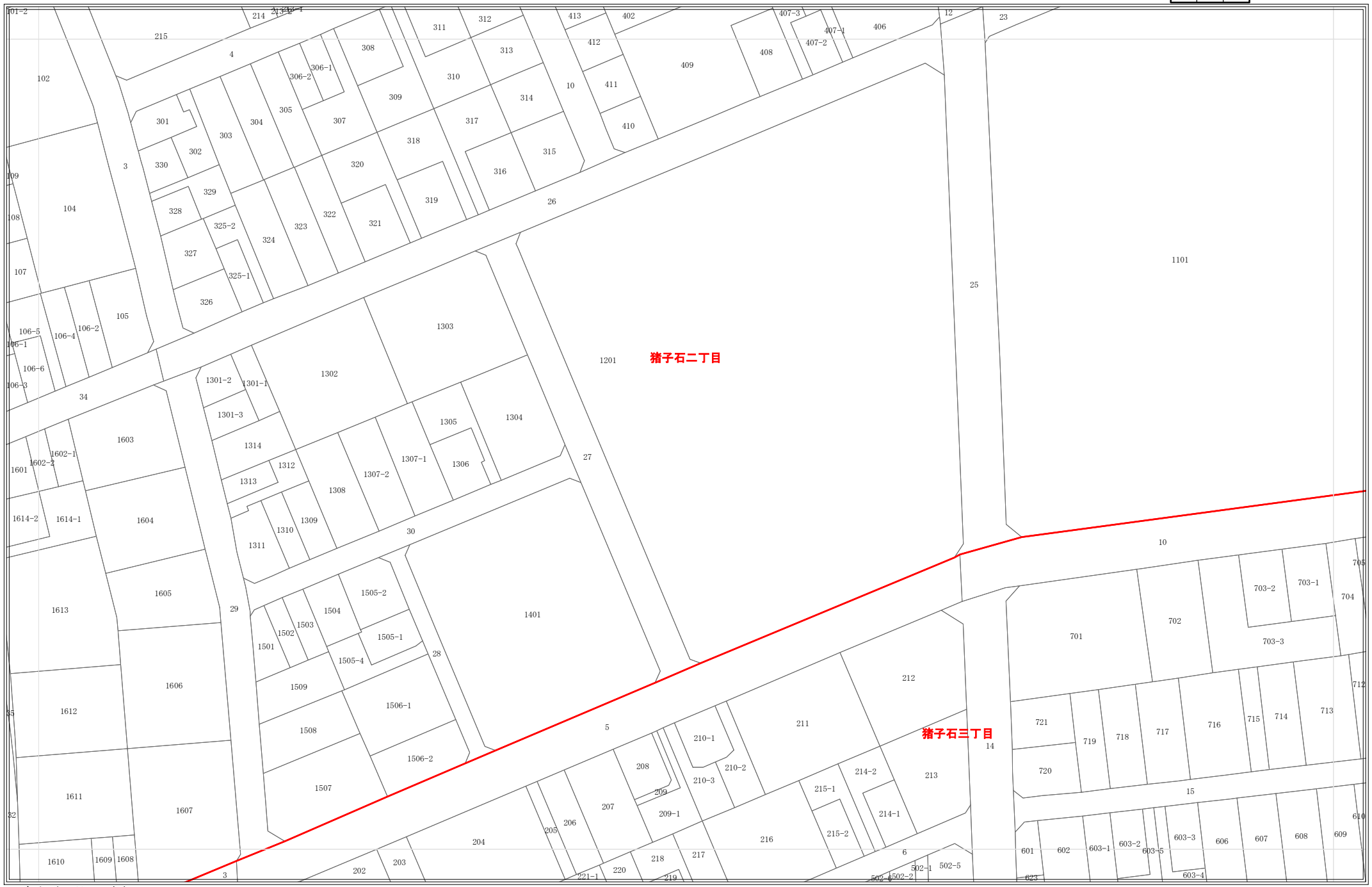

令和7年1月1日時点
・この図面は課税のために作成した図面です。権利関係等の根拠になるものではありません。
・無地番については、Nまたは名古屋市の内部管理番号（例：9876543-A)が表示されている場合があります。

0 25 50 100 メートル

1:1,200

1330

地番参考図

1279	1280	1281
1329	1330	1331
1380	1381	1382

令和7年1月1日時点
・この図面は課税のために作成した図面です。権利関係等の根拠になるものではありません。
・無地番については、Nまたは名古屋市の内部管理番号（例：9876543-A)が表示されている場合があります。

0 25 50 100 メートル

1:1,200

1331

地番参考図

1280	1281	1282
1330	1331	1332
1381	1382	1383

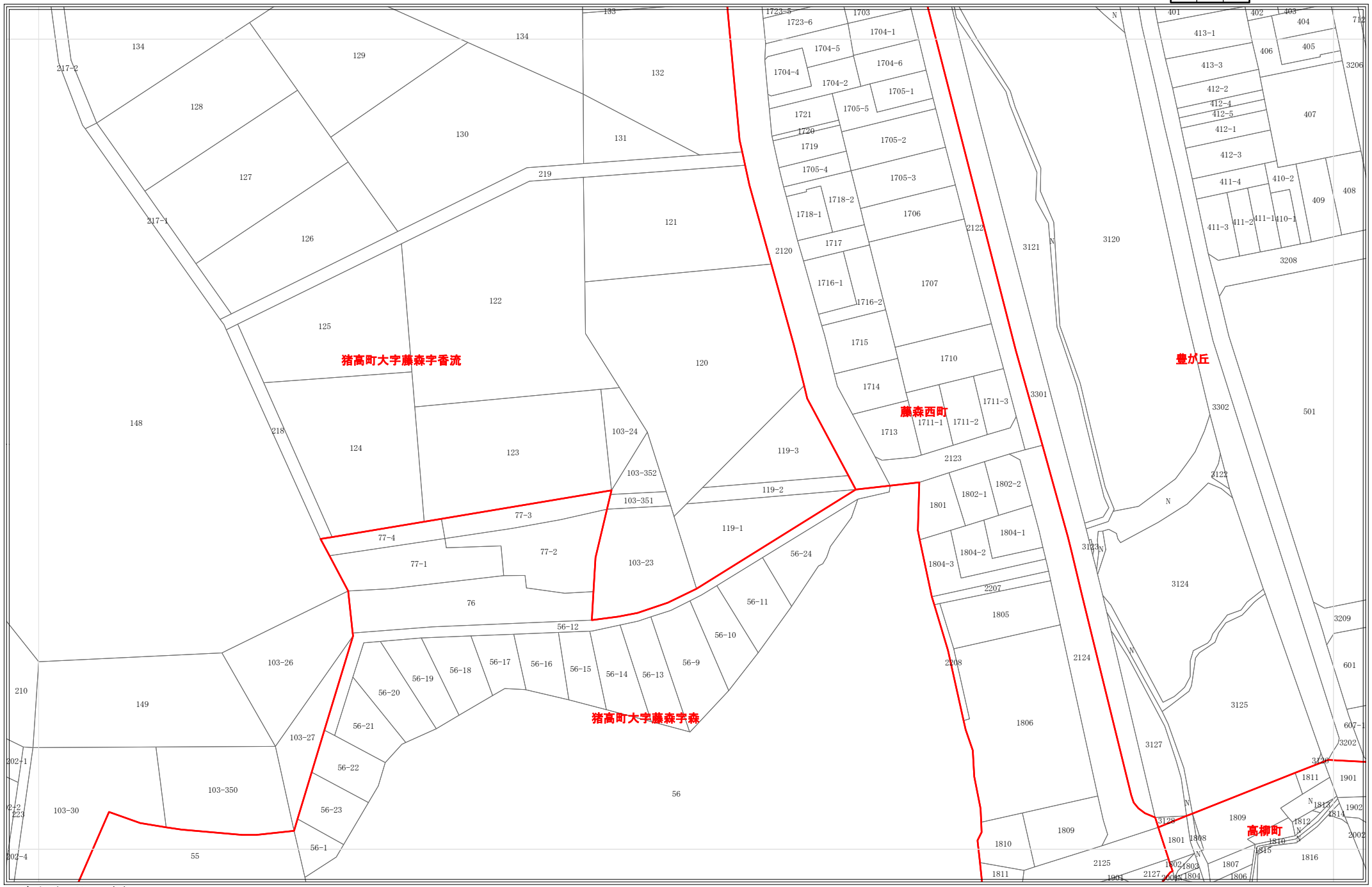

令和7年1月1日時点
・この図面は課税のために作成した図面です。権利関係等の根拠になるものではありません。
・無地番については、Nまたは名古屋市の内部管理番号（例：9876543-A)が表示されている場合があります。

0 25 50 100 メートル

1:1,200

1332

地番参考図

1281	1282	1283
1331	1332	1333
1382	1383	1384

令和7年1月1日時点
・この図面は課税のために作成した図面です。権利関係等の根拠になるものではありません。
・無地番については、Nまたは名古屋市の内部管理番号（例：9876543-A)が表示されている場合があります。

0 25 50 100 メートル

1:1,200

1333

地番参考図

1282	1283	1284
1332	1333	1334
1383	1384	1385

令和7年1月1日時点
・この図面は課税のために作成した図面です。権利関係等の根拠になるものではありません。
・無地番については、Nまたは名古屋市の内部管理番号（例：9876543-A)が表示されている場合があります。

0 25 50 100 メートル

1:1,200

1334

地番参考図

1283	1284	1285
1333	1334	1335
1384	1385	1386

令和7年1月1日時点
・この図面は課税のために作成した図面です。権利関係等の根拠になるものではありません。
・無地番については、Nまたは名古屋市の内部管理番号（例：9876543-A)が表示されている場合があります。

0 25 50 100 メートル

1:1,200

1335

地番参考図

1284	1285	
1334	1335	
1385	1386	

令和7年1月1日時点
・この図面は課税のために作成した図面です。権利関係等の根拠になるものではありません。
・無地番については、Nまたは名古屋市の内部管理番号（例：9876543-A)が表示されている場合があります。

0 25 50 100 メートル

1:1,200

1375

地番参考図

1323	1324	1325
1374	1375	1376
1425	1426	1427

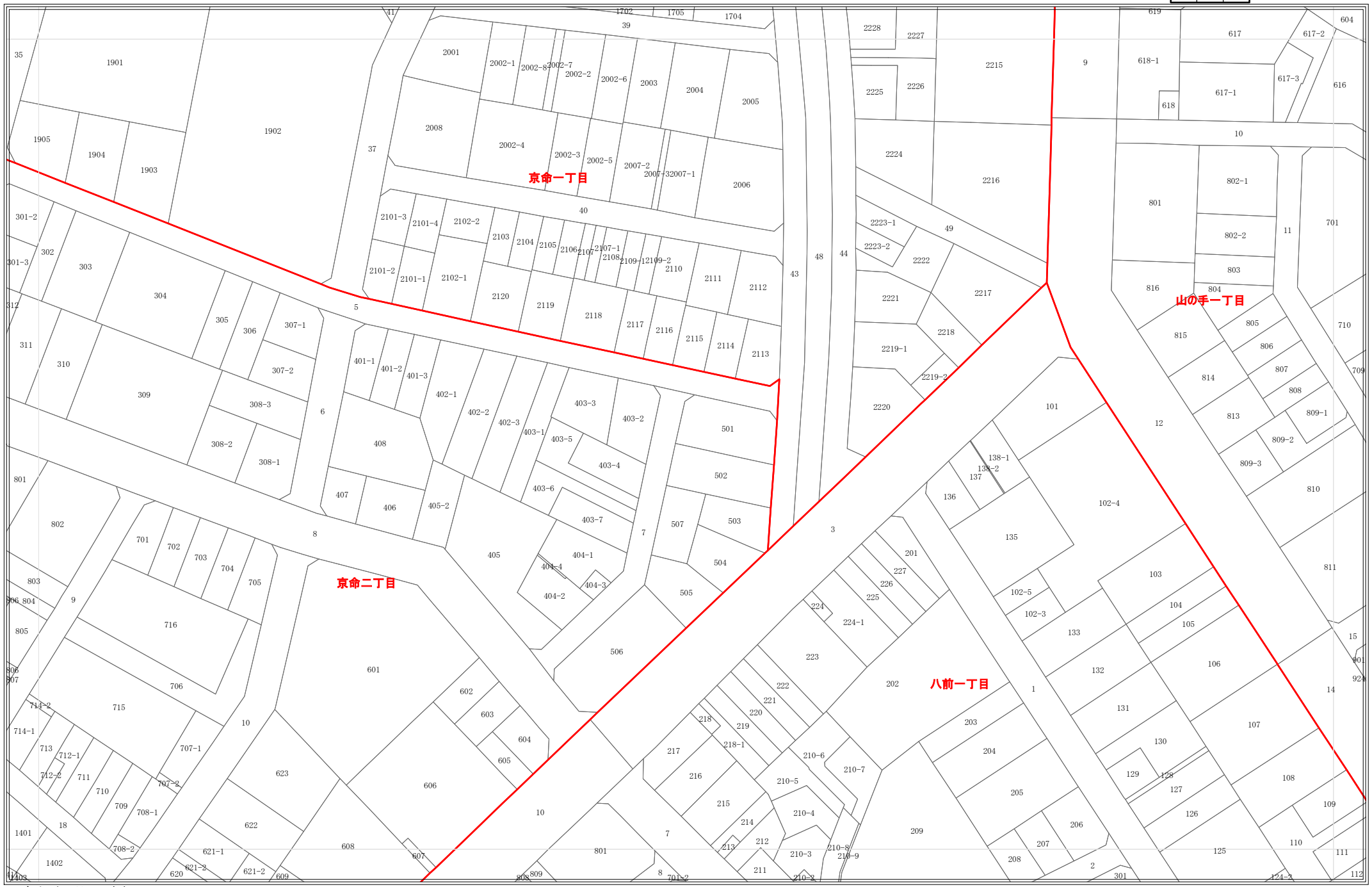

令和7年1月1日時点
・この図面は課税のために作成した図面です。権利関係等の根拠になるものではありません。
・無地番については、Nまたは名古屋市の内部管理番号（例：9876543-A)が表示されている場合があります。

0 25 50 100 メートル

1:1,200

1376

地番参考図

1324	1325	1326
1375	1376	1377
1426	1427	1428

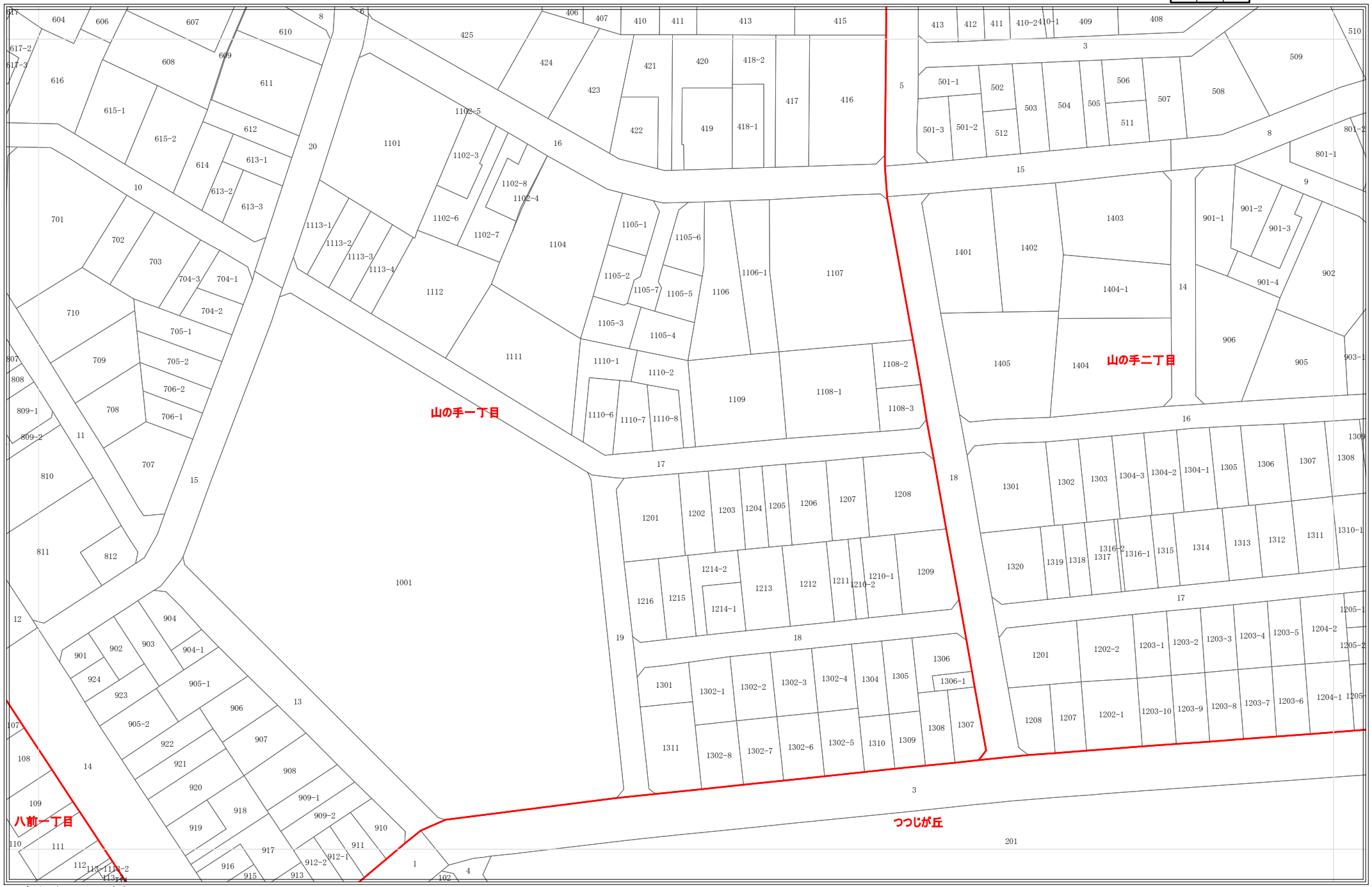

令和7年1月1日時点
・この図面は課税のために作成した図面です。権利関係等の根拠になるものではありません。
・無地番については、Nまたは名古屋市の内部管理番号（例：9876543-A)が表示されている場合があります。

0 25 50 100 メートル

1:1,200

1377

地番参考図

1325	1326	1327
1376	1377	1378
1427	1428	1429

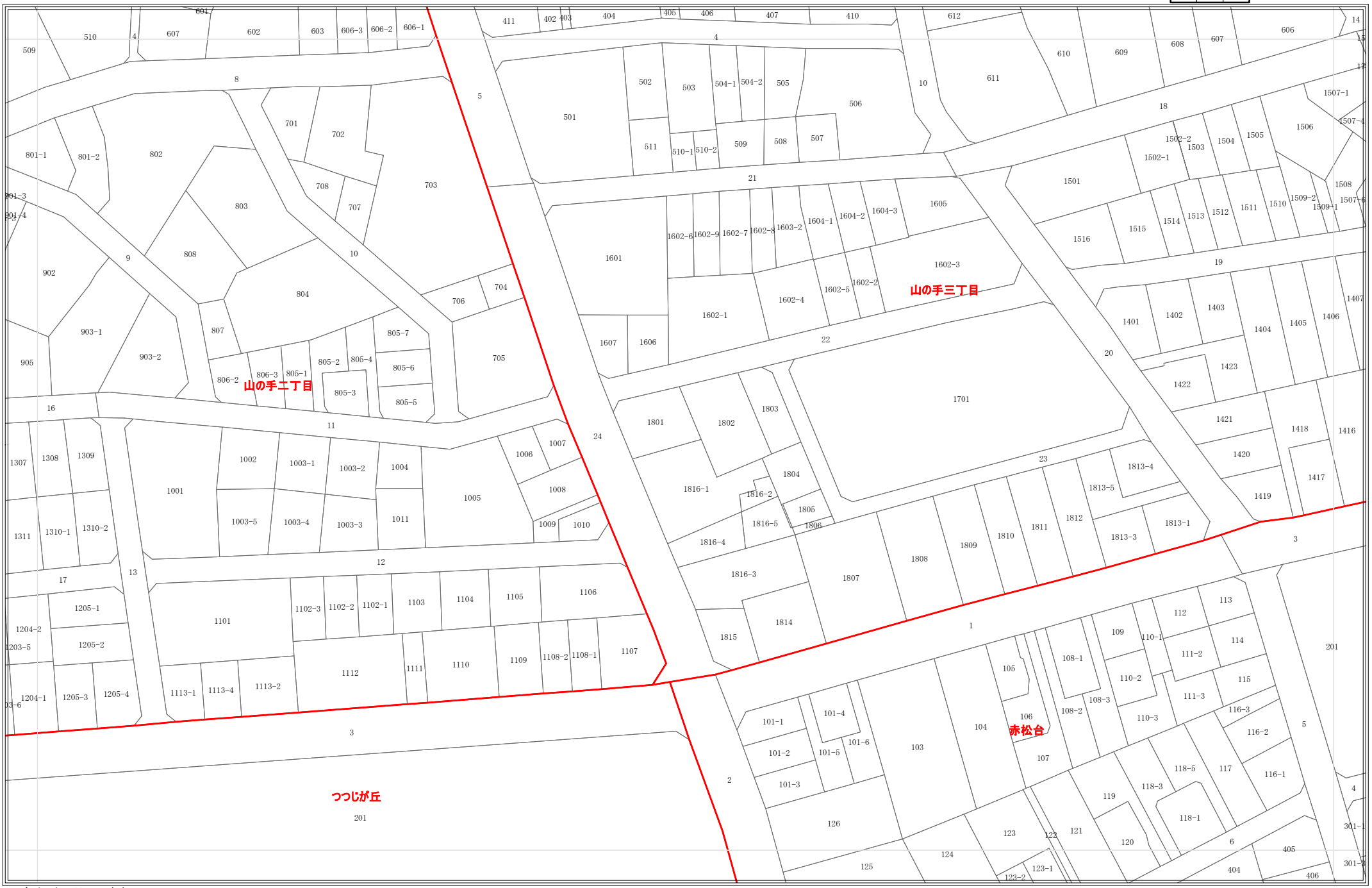

令和7年1月1日時点
・この図面は課税のために作成した図面です。権利関係等の根拠になるものではありません。
・無地番については、Nまたは名古屋市の内部管理番号（例：9876543-A)が表示されている場合があります。

0 25 50 100 メートル

1:1,200

1378

地番参考図

1326	1327	1328
1377	1378	1379
1428	1429	1430

令和7年1月1日時点
・この図面は課税のために作成した図面です。権利関係等の根拠になるものではありません。
・無地番については、Nまたは名古屋市の内部管理番号（例：9876543-A)が表示されている場合があります。

0 25 50 100 メートル

1:1,200

1379

地番参考図

1327	1328	1329
1378	1379	1380
1429	1430	1431

令和7年1月1日時点
・この図面は課税のために作成した図面です。権利関係等の根拠になるものではありません。
・無地番については、Nまたは名古屋市の内部管理番号（例：9876543-A)が表示されている場合があります。

0 25 50 100 メートル

1:1,200

1380

地番参考図

1328	1329	1330
1379	1380	1381
1430	1431	1432

令和7年1月1日時点
・この図面は課税のために作成した図面です。権利関係等の根拠になるものではありません。
・無地番については、Nまたは名古屋市の内部管理番号（例：9876543-A)が表示されている場合があります。

0 25 50 100 メートル

1:1,200

1381

地番参考図

1329	1330	1331
1380	1381	1382
1431	1432	1433

令和7年1月1日時点
・この図面は課税のために作成した図面です。権利関係等の根拠になるものではありません。
・無地番については、Nまたは名古屋市の内部管理番号（例：9876543-A)が表示されている場合があります。

0 25 50 100 メートル

1:1,200

1382

地番参考図

1330	1331	1332
1381	1382	1383
1432	1433	1434

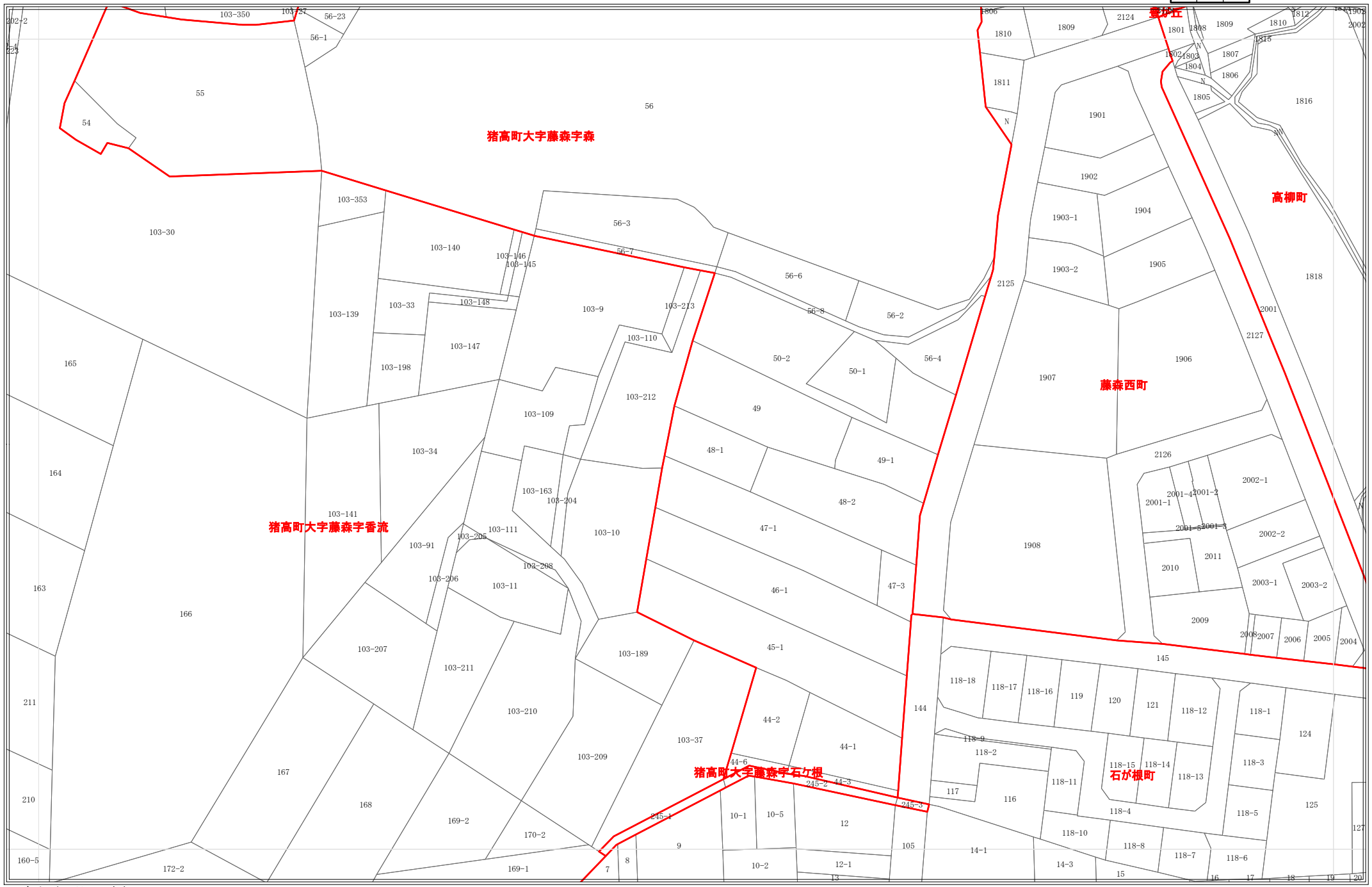

令和7年1月1日時点
・この図面は課税のために作成した図面です。権利関係等の根拠になるものではありません。
・無地番については、Nまたは名古屋市の内部管理番号（例：9876543-A)が表示されている場合があります。

0 25 50 100 メートル

1:1,200

1383

地番参考図

1331	1332	1333
1382	1383	1384
1433	1434	1435

令和7年1月1日時点
・この図面は課税のために作成した図面です。権利関係等の根拠になるものではありません。
・無地番については、Nまたは名古屋市の内部管理番号（例：9876543-A)が表示されている場合があります。

0 25 50 100 メートル

1:1,200

1384

地番参考図

1332	1333	1334
1383	1384	1385
1434	1435	1436

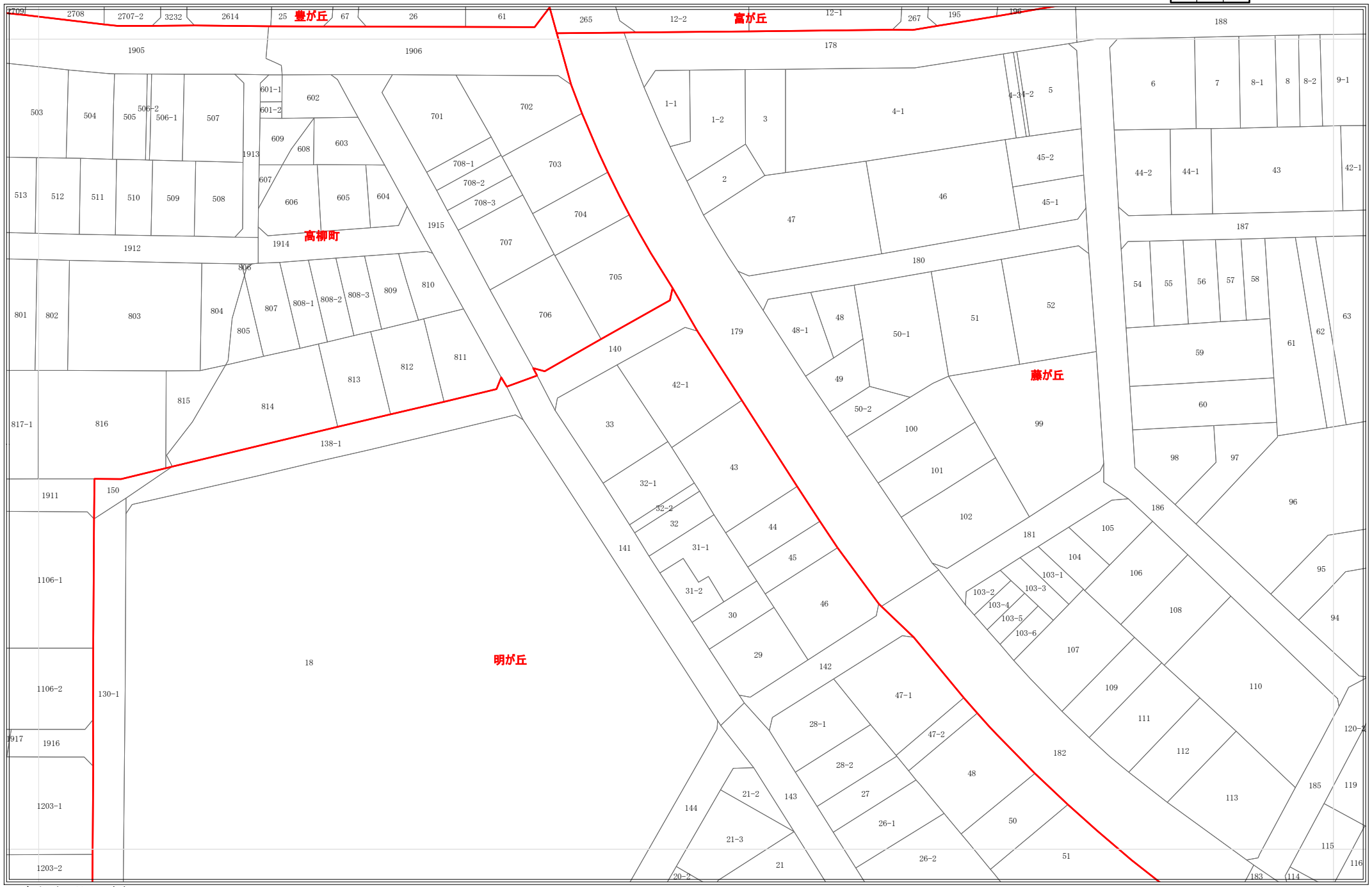

令和7年1月1日時点
・この図面は課税のために作成した図面です。権利関係等の根拠になるものではありません。
・無地番については、Nまたは名古屋市の内部管理番号（例：9876543-A)が表示されている場合があります。

0 25 50 100 メートル

1:1,200

1385

地番参考図

1333	1334	1335
1384	1385	1386
1435	1436	1437

令和7年1月1日時点
・この図面は課税のために作成した図面です。権利関係等の根拠になるものではありません。
・無地番については、Nまたは名古屋市の内部管理番号（例：9876543-A)が表示されている場合があります。

0 25 50 100 メートル

1:1,200

1386

地番参考図

1334	1335	
1385	1386	
1436	1437	

令和7年1月1日時点
・この図面は課税のために作成した図面です。権利関係等の根拠になるものではありません。
・無地番については、Nまたは名古屋市の内部管理番号（例：9876543-A)が表示されている場合があります。

0 25 50 100 メートル

1:1,200

1426

地番参考図

1374	1375	1376
1425	1426	1427
1477	1478	1479

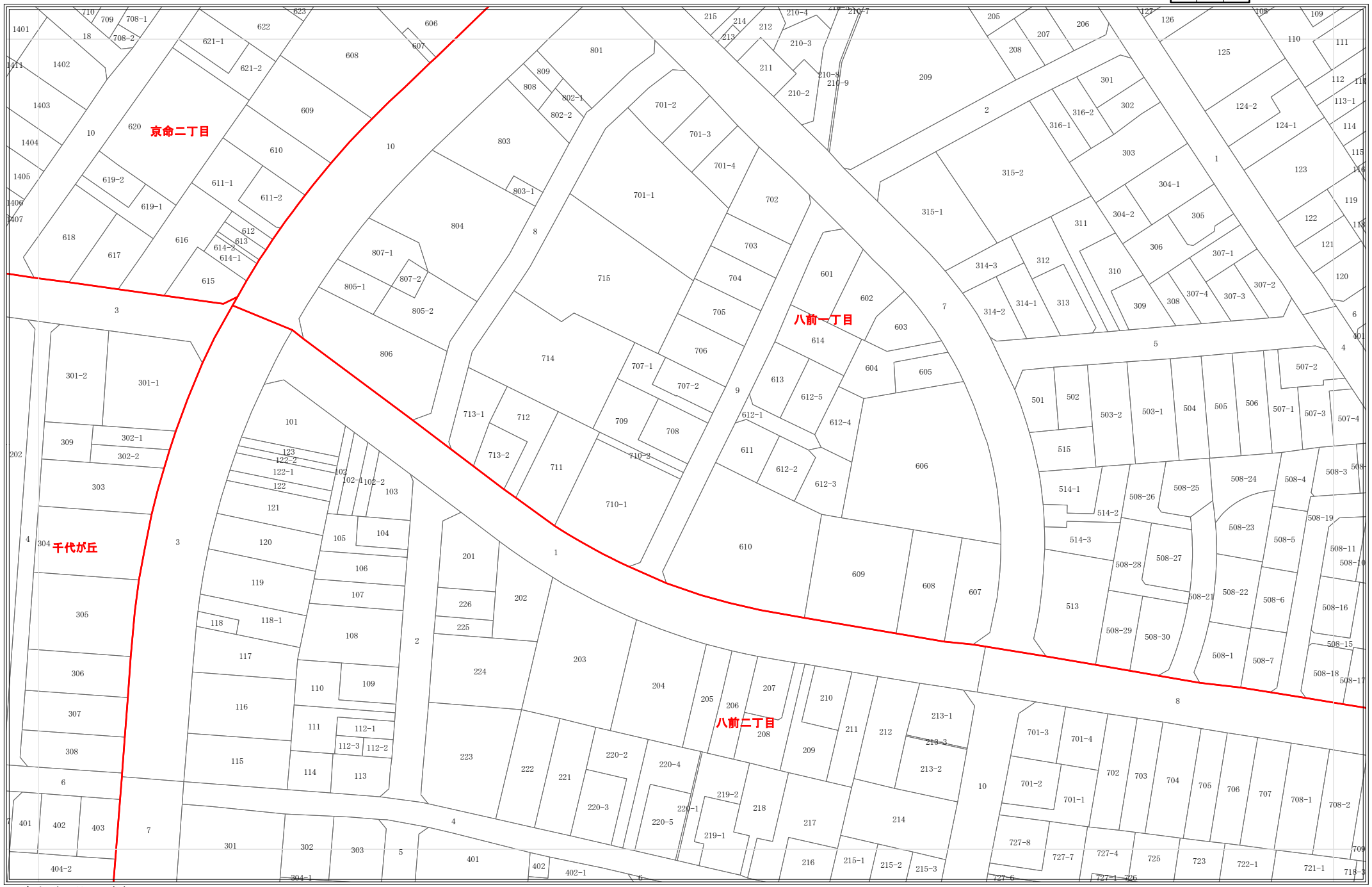

令和7年1月1日時点
・この図面は課税のために作成した図面です。権利関係等の根拠になるものではありません。
・無地番については、Nまたは名古屋市の内部管理番号（例：9876543-A)が表示されている場合があります。

0 25 50 100 メートル

1:1,200

1427

地番参考図

1375	1376	1377
1426	1427	1428
1478	1479	1480

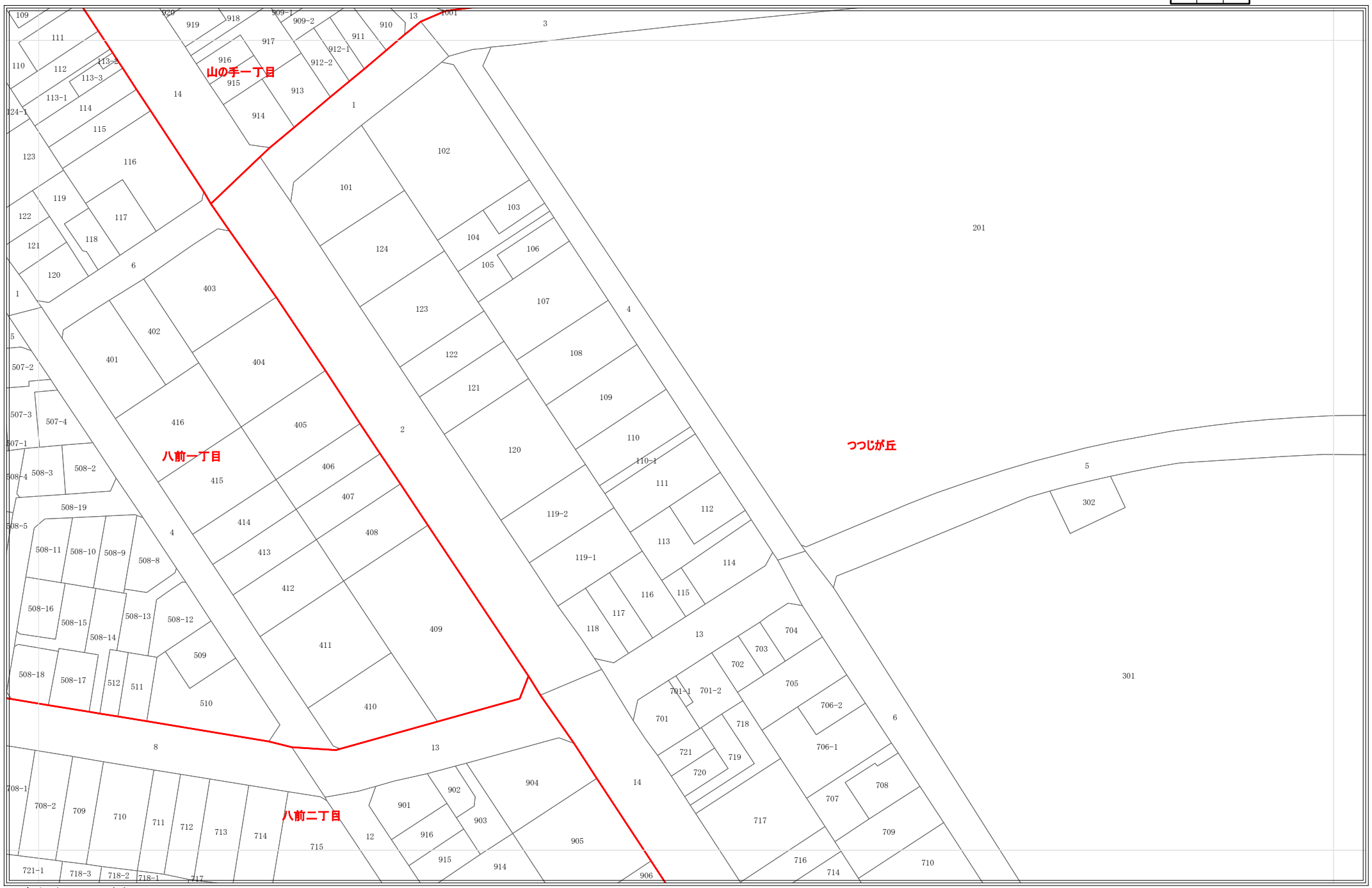

令和7年1月1日時点
・この図面は課税のために作成した図面です。権利関係等の根拠になるものではありません。
・無地番については、Nまたは名古屋市の内部管理番号（例：9876543-A)が表示されている場合があります。

0 25 50 100 メートル

1:1,200

1428

地番参考図

1376	1377	1378
1427	1428	1429
1479	1480	1481

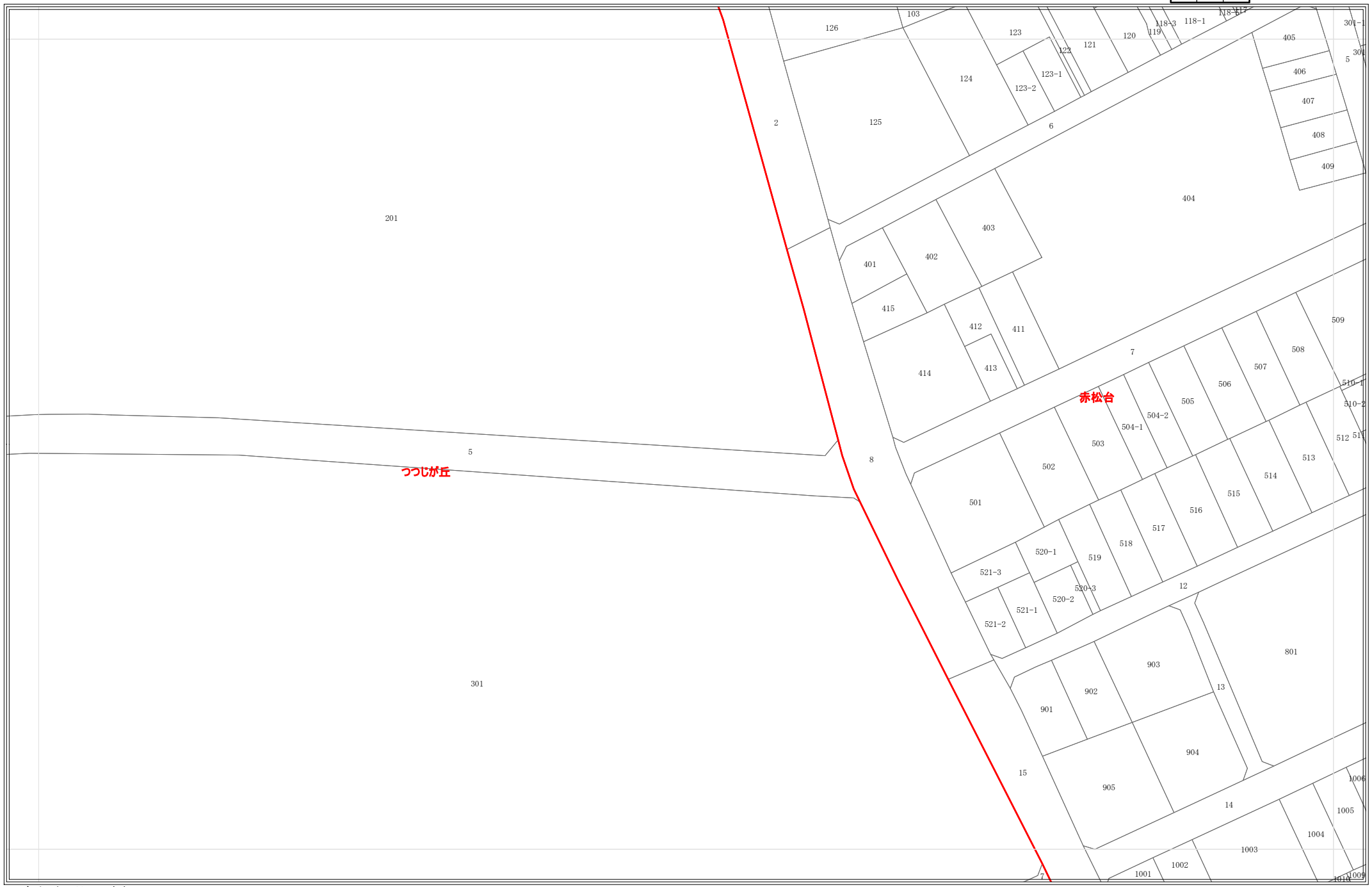

令和7年1月1日時点
・この図面は課税のために作成した図面です。権利関係等の根拠になるものではありません。
・無地番については、Nまたは名古屋市の内部管理番号（例：9876543-A)が表示されている場合があります。

0 25 50 100 メートル

1:1,200

1429

地番参考図

1377	1378	1379
1428	1429	1430
1480	1481	1482

令和7年1月1日時点
・この図面は課税のために作成した図面です。権利関係等の根拠になるものではありません。
・無地番については、Nまたは名古屋市の内部管理番号（例：9876543-A)が表示されている場合があります。

0 25 50 100 メートル

1:1,200

1430

地番参考図

1378	1379	1380
1429	1430	1431
1481	1482	1483

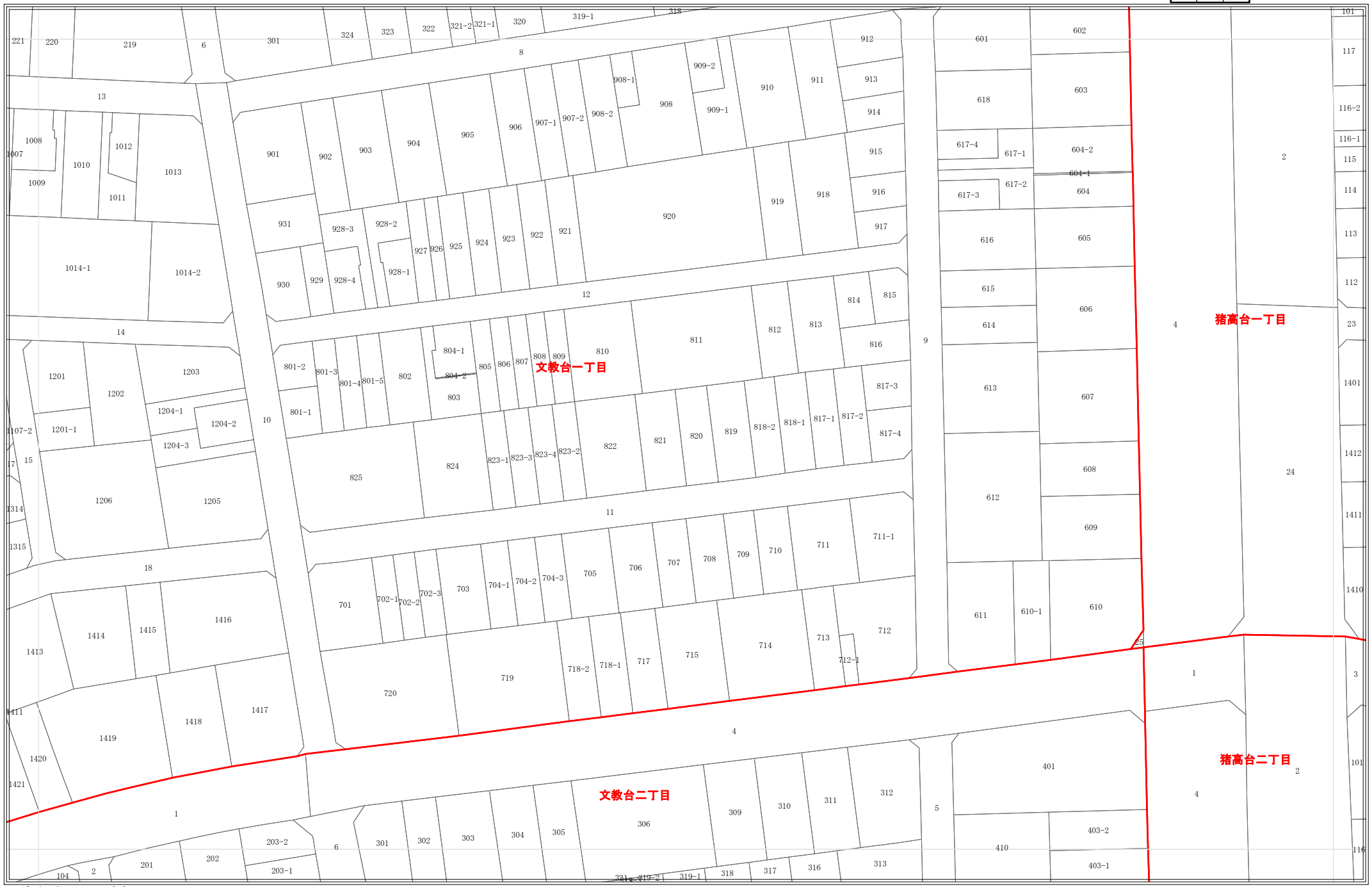

令和7年1月1日時点
・この図面は課税のために作成した図面です。権利関係等の根拠になるものではありません。
・無地番については、Nまたは名古屋市の内部管理番号（例：9876543-A)が表示されている場合があります。

0 25 50 100 メートル

1:1,200

1431

地番参考図

1379	1380	1381
1430	1431	1432
1482	1483	1484

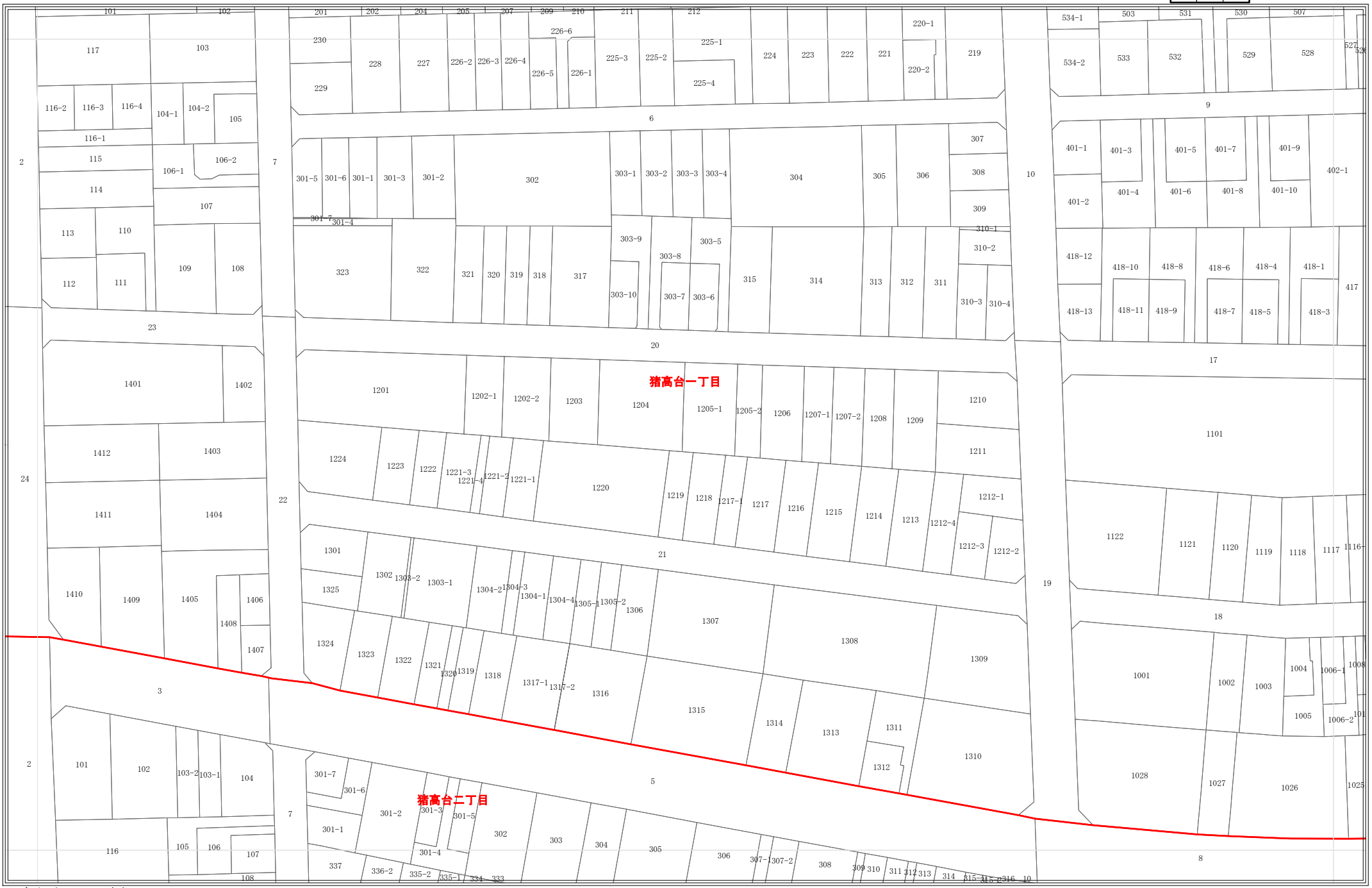

令和7年1月1日時点
・この図面は課税のために作成した図面です。権利関係等の根拠になるものではありません。
・無地番については、Nまたは名古屋市の内部管理番号（例：9876543-A)が表示されている場合があります。

0 25 50 100 メートル

1:1,200

1432

地番参考図

1380	1381	1382
1431	1432	1433
1483	1484	1485

令和7年1月1日時点
・この図面は課税のために作成した図面です。権利関係等の根拠になるものではありません。
・無地番については、Nまたは名古屋市の内部管理番号（例：9876543-A)が表示されている場合があります。

0 25 50 100 メートル

1:1,200

1433

地番参考図

1381	1382	1383
1432	1433	1434
1484	1485	1486

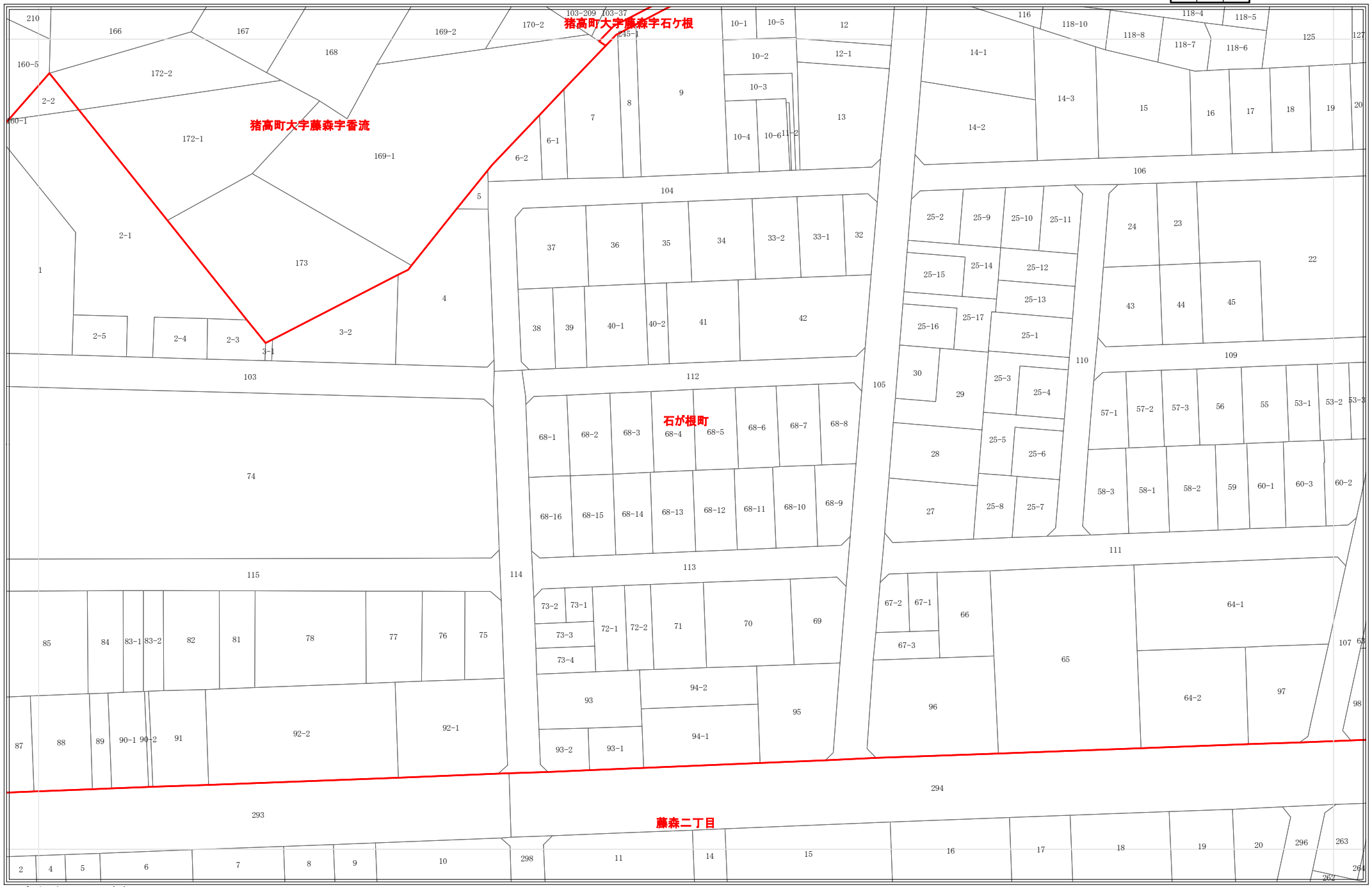

令和7年1月1日時点
・この図面は課税のために作成した図面です。権利関係等の根拠になるものではありません。
・無地番については、Nまたは名古屋市の内部管理番号（例：9876543-A)が表示されている場合があります。

0 25 50 100 メートル

1:1,200

1434

地番参考図

1382	1383	1384
1433	1434	1435
1485	1486	1487

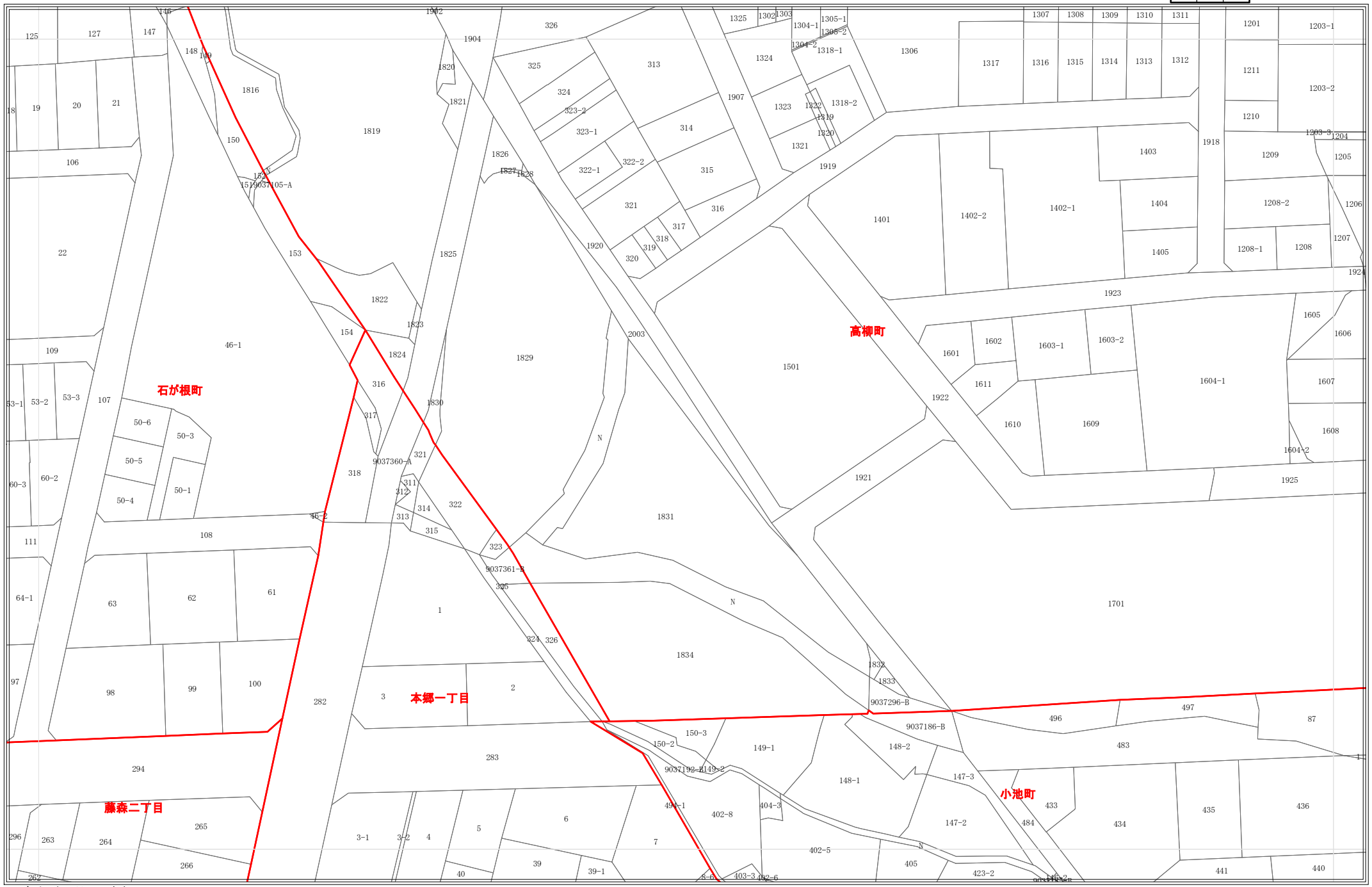

令和7年1月1日時点
・この図面は課税のために作成した図面です。権利関係等の根拠になるものではありません。
・無地番については、Nまたは名古屋市の内部管理番号（例：9876543-A)が表示されている場合があります。

0 25 50 100 メートル

1:1,200

1435

地番参考図

1383	1384	1385
1434	1435	1436
1486	1487	1488

令和7年1月1日時点
・この図面は課税のために作成した図面です。権利関係等の根拠になるものではありません。
・無地番については、Nまたは名古屋市の内部管理番号（例：9876543-A)が表示されている場合があります。

0 25 50 100 メートル

1:1,200

1436

地番参考図

1384	1385	1386
1435	1436	1437
1487	1488	1489

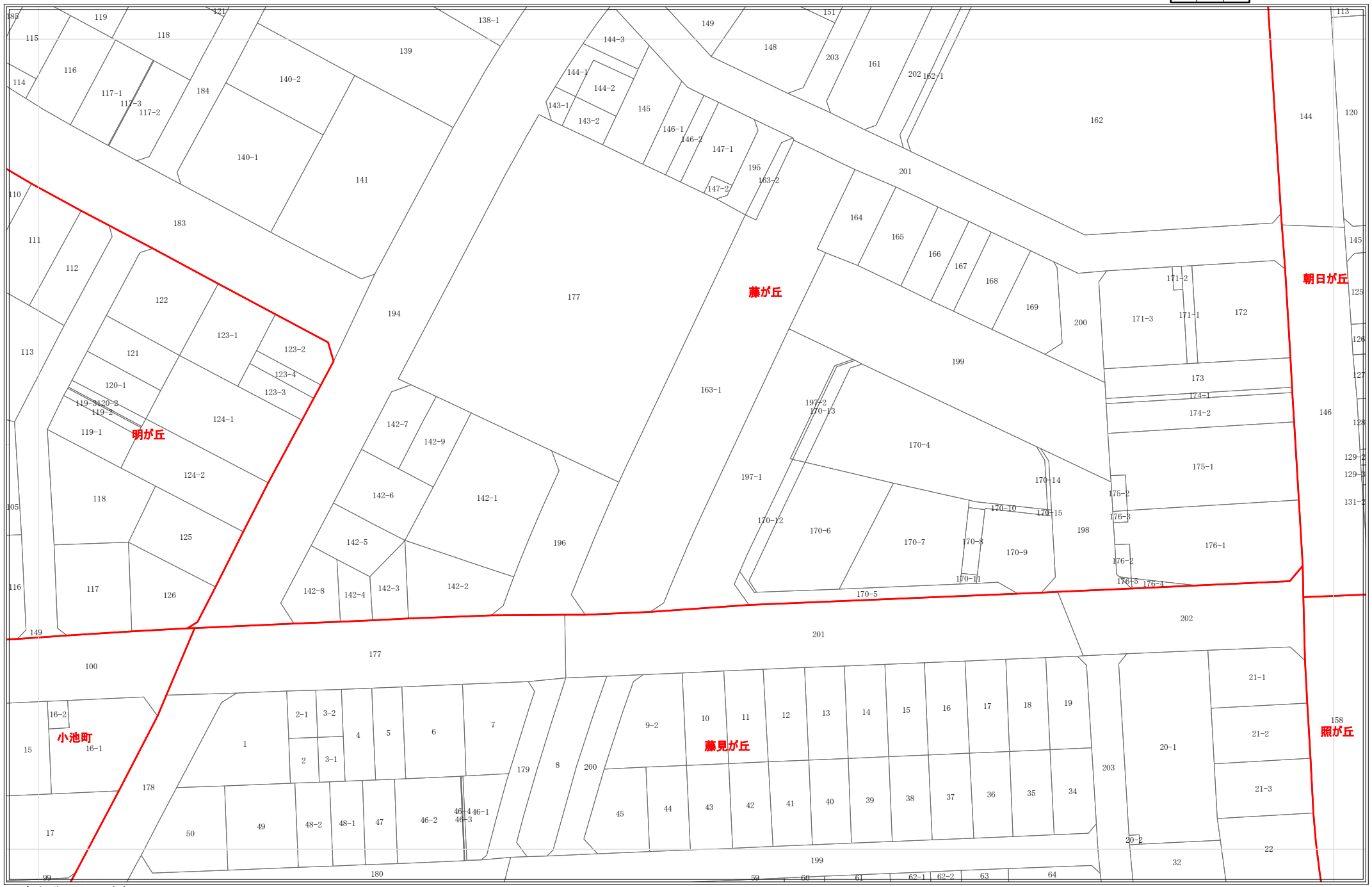

令和7年1月1日時点
・この図面は課税のために作成した図面です。権利関係等の根拠になるものではありません。
・無地番については、Nまたは名古屋市の内部管理番号（例：9876543-A)が表示されている場合があります。

0 25 50 100 メートル

1:1,200

1437

地番参考図

1385	1386	
1436	1437	
1488	1489	

令和7年1月1日時点
・この図面は課税のために作成した図面です。権利関係等の根拠になるものではありません。
・無地番については、Nまたは名古屋市の内部管理番号（例：9876543-A)が表示されている場合があります。

0 25 50 100 メートル

1:1,200

1476

地番参考図

1423	1424	1425
1475	1476	1477
1527	1528	1529

令和7年1月1日時点
・この図面は課税のために作成した図面です。権利関係等の根拠になるものではありません。
・無地番については、Nまたは名古屋市の内部管理番号（例：9876543-A)が表示されている場合があります。

0 25 50 100 メートル

1:1,200

1477

地番参考図

1424	1425	1426
1476	1477	1478
1528	1529	1530

令和7年1月1日時点
・この図面は課税のために作成した図面です。権利関係等の根拠になるものではありません。
・無地番については、Nまたは名古屋市の内部管理番号（例：9876543-A)が表示されている場合があります。

0 25 50 100 メートル

1:1,200

1478

地番参考図

1425	1426	1427
1477	1478	1479
1529	1530	1531

令和7年1月1日時点
・この図面は課税のために作成した図面です。権利関係等の根拠になるものではありません。
・無地番については、Nまたは名古屋市の内部管理番号（例：9876543-A)が表示されている場合があります。

0 25 50 100 メートル

1:1,200

1479

地番参考図

1426	1427	1428
1478	1479	1480
1530	1531	1532

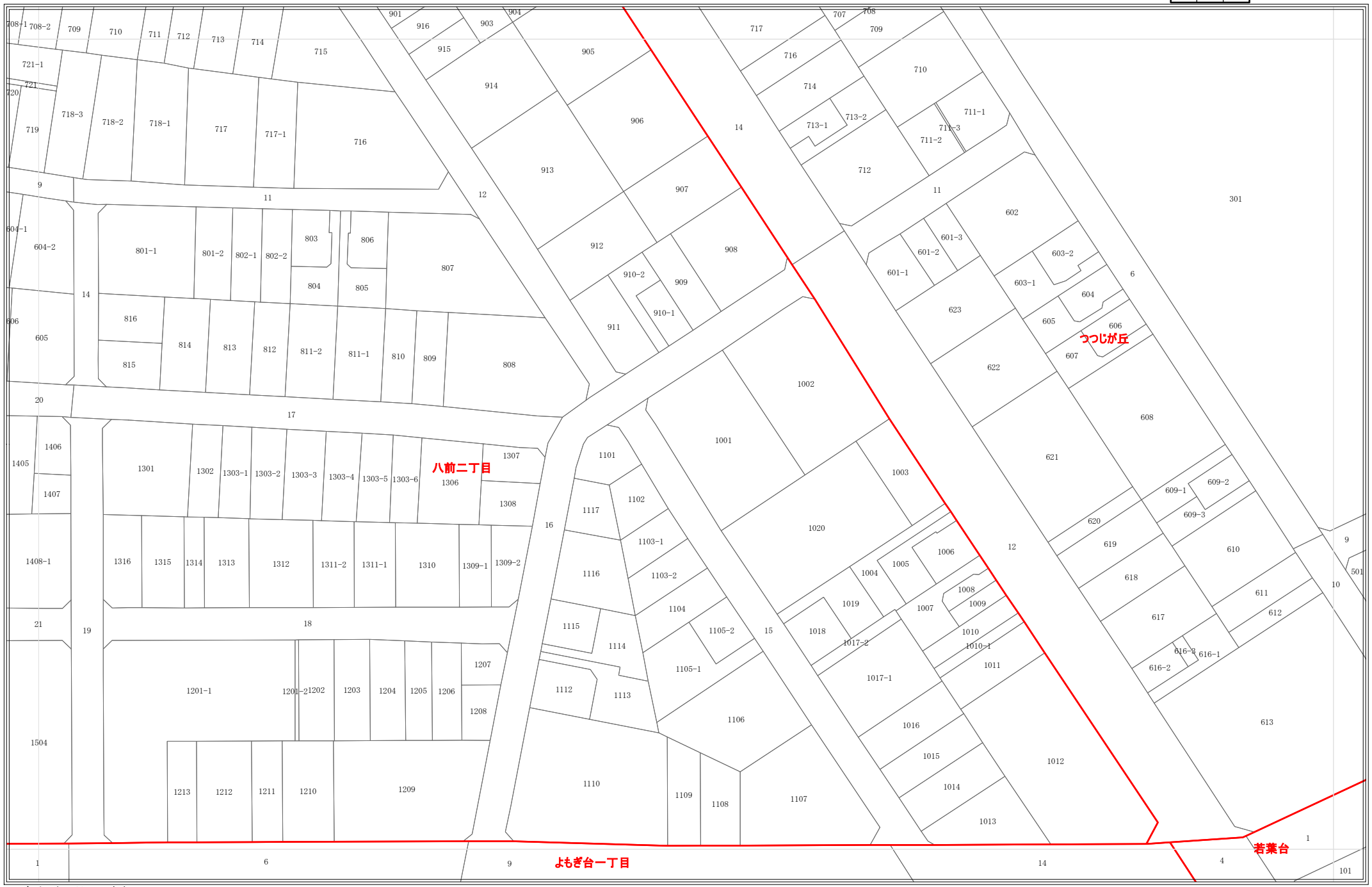

令和7年1月1日時点
・この図面は課税のために作成した図面です。権利関係等の根拠になるものではありません。
・無地番については、Nまたは名古屋市の内部管理番号（例：9876543-A)が表示されている場合があります。

0 25 50 100 メートル

1:1,200

1480

地番参考図

1427	1428	1429
1479	1480	1481
1531	1532	1533

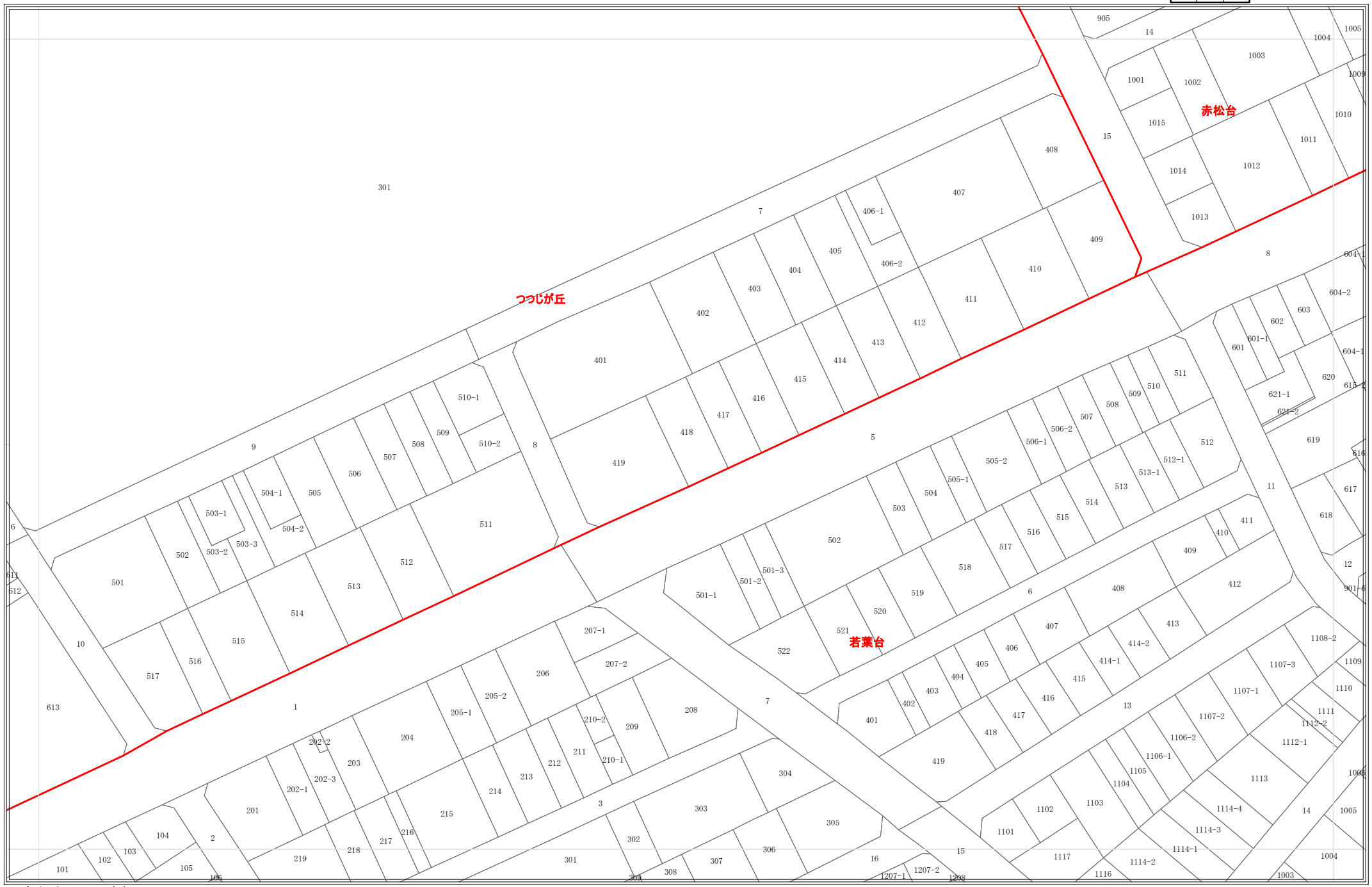

令和7年1月1日時点
・この図面は課税のために作成した図面です。権利関係等の根拠になるものではありません。
・無地番については、Nまたは名古屋市の内部管理番号（例：9876543-A)が表示されている場合があります。

0 25 50 100 メートル

1:1,200

1481

地番参考図

1428	1429	1430
1480	1481	1482
1532	1533	1534

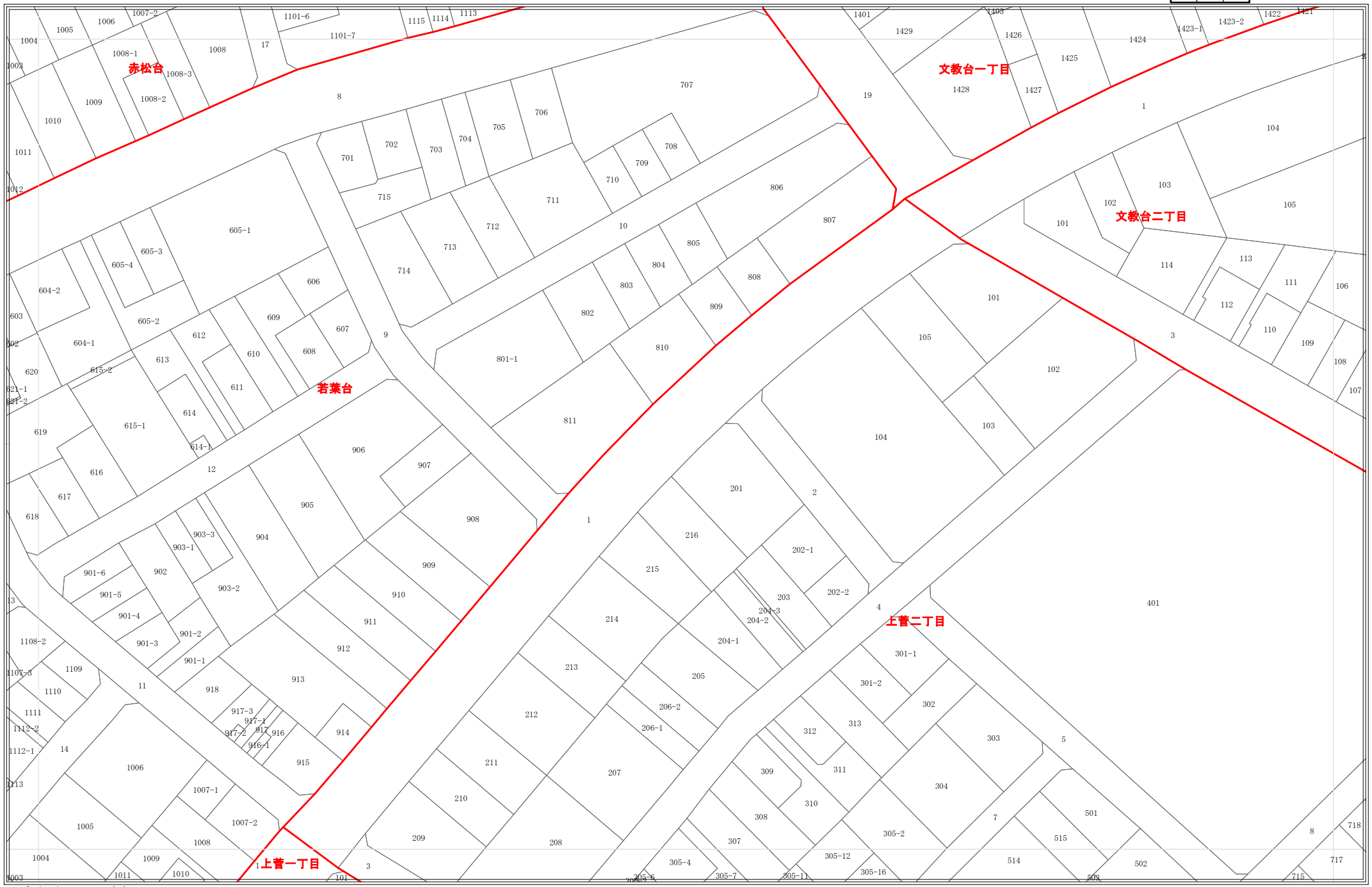

令和7年1月1日時点
・この図面は課税のために作成した図面です。権利関係等の根拠になるものではありません。
・無地番については、Nまたは名古屋市の内部管理番号（例：9876543-A)が表示されている場合があります。

0 25 50 100 メートル

1:1,200

1482

地番参考図

1429	1430	1431
1481	1482	1483
1533	1534	1535

令和7年1月1日時点
・この図面は課税のために作成した図面です。権利関係等の根拠になるものではありません。
・無地番については、Nまたは名古屋市の内部管理番号（例：9876543-A)が表示されている場合があります。

0 25 50 100 メートル

1:1,200

1483

地番参考図

1430	1431	1432
1482	1483	1484
1534	1535	1536

令和7年1月1日時点
・この図面は課税のために作成した図面です。権利関係等の根拠になるものではありません。
・無地番については、Nまたは名古屋市の内部管理番号（例：9876543-A)が表示されている場合があります。

0 25 50 100 メートル

1:1,200

1484

地番参考図

1431	1432	1433
1483	1484	1485
1535	1536	1537

令和7年1月1日時点
・この図面は課税のために作成した図面です。権利関係等の根拠になるものではありません。
・無地番については、Nまたは名古屋市の内部管理番号（例：9876543-A)が表示されている場合があります。

0 25 50 100 メートル

1:1,200

1485

地番参考図

1432	1433	1434
1484	1485	1486
1536	1537	1538

令和7年1月1日時点
・この図面は課税のために作成した図面です。権利関係等の根拠になるものではありません。
・無地番については、Nまたは名古屋市の内部管理番号（例：9876543-A)が表示されている場合があります。

0 25 50 100 メートル

1:1,200

1486

地番参考図

1433	1434	1435
1485	1486	1487
1537	1538	1539

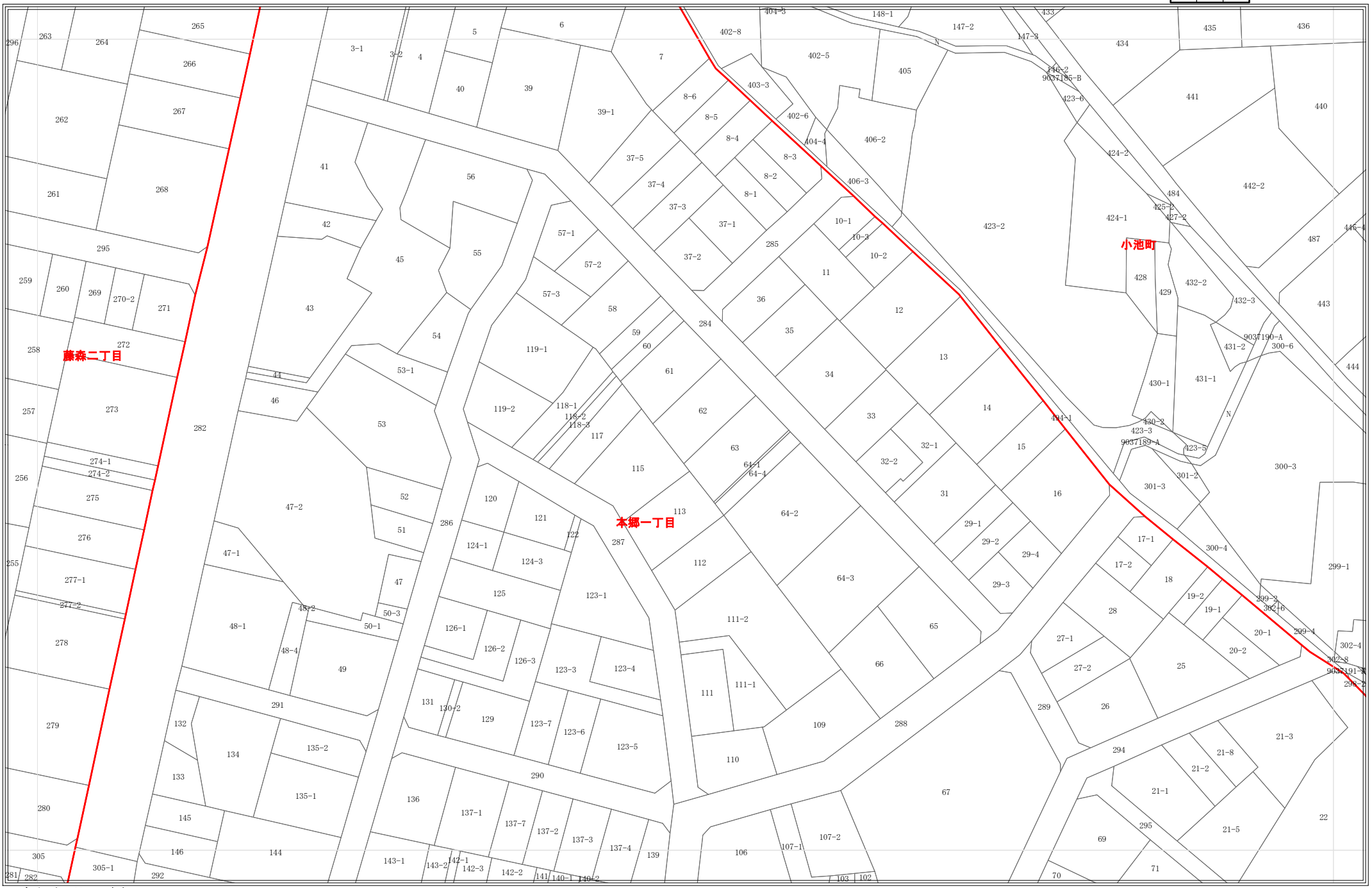

令和7年1月1日時点
・この図面は課税のために作成した図面です。権利関係等の根拠になるものではありません。
・無地番については、Nまたは名古屋市の内部管理番号（例：9876543-A)が表示されている場合があります。

0 25 50 100 メートル

1:1,200

1487

地番参考図

1434	1435	1436
1486	1487	1488
1538	1539	1540

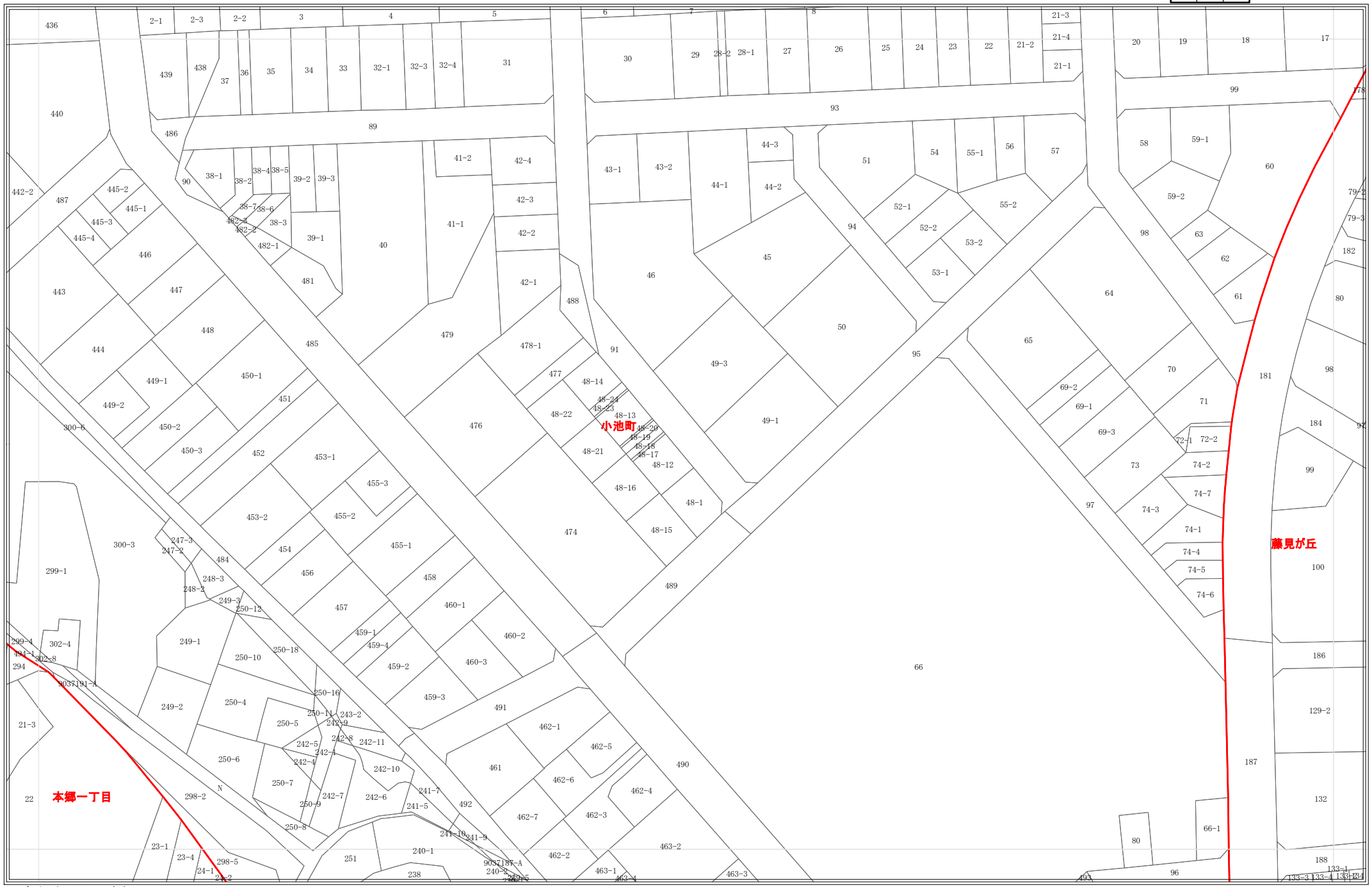

令和7年1月1日時点
・この図面は課税のために作成した図面です。権利関係等の根拠になるものではありません。
・無地番については、Nまたは名古屋市の内部管理番号（例：9876543-A)が表示されている場合があります。

0 25 50 100 メートル

1:1,200

1488

地番参考図

1435	1436	1437
1487	1488	1489
1539	1540	1541

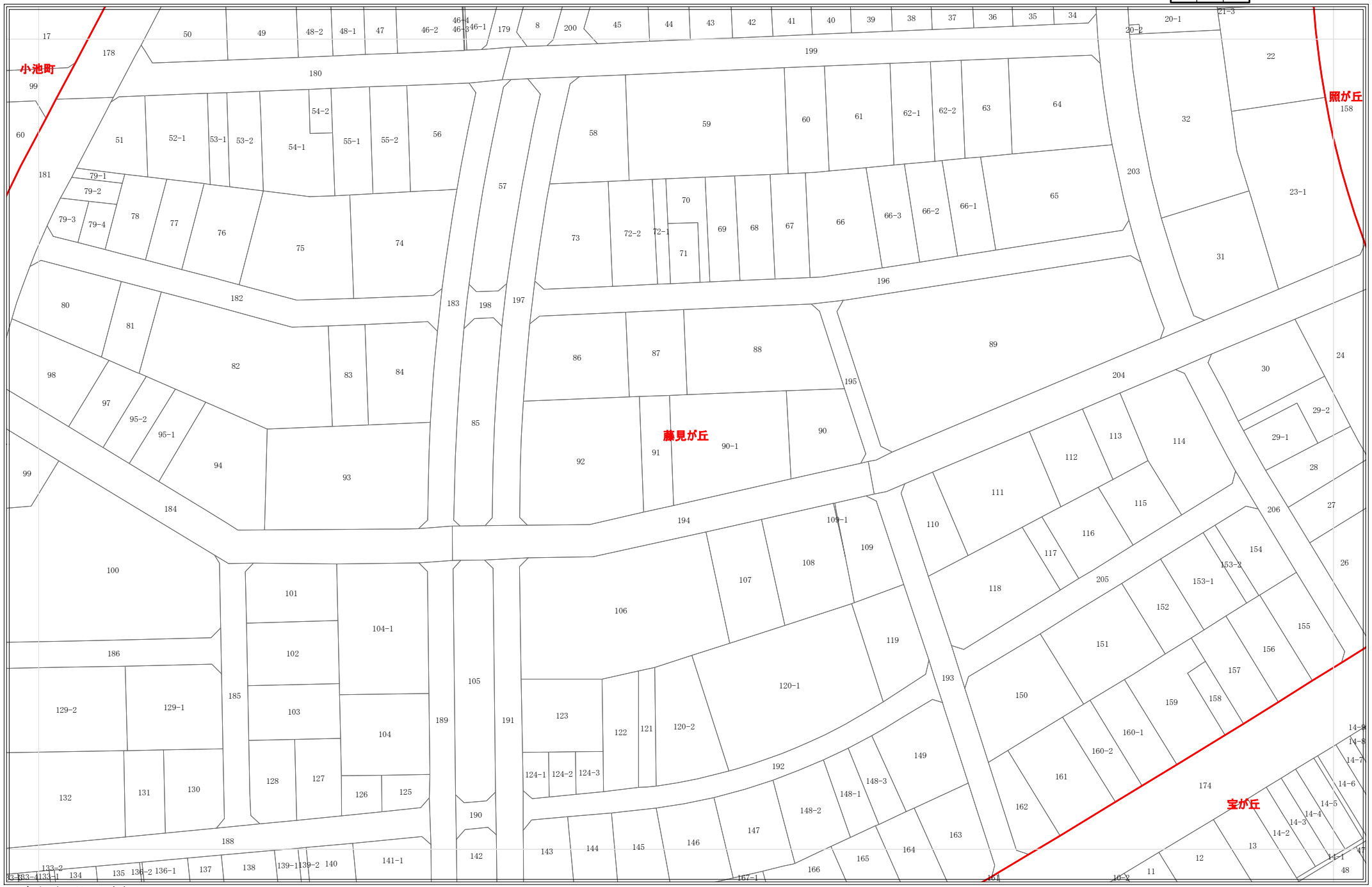

令和7年1月1日時点
・この図面は課税のために作成した図面です。権利関係等の根拠になるものではありません。
・無地番については、Nまたは名古屋市の内部管理番号（例：9876543-A)が表示されている場合があります。

0 25 50 100 メートル

1:1,200

1489

地番参考図

1436	1437	
1488	1489	
1540	1541	1542

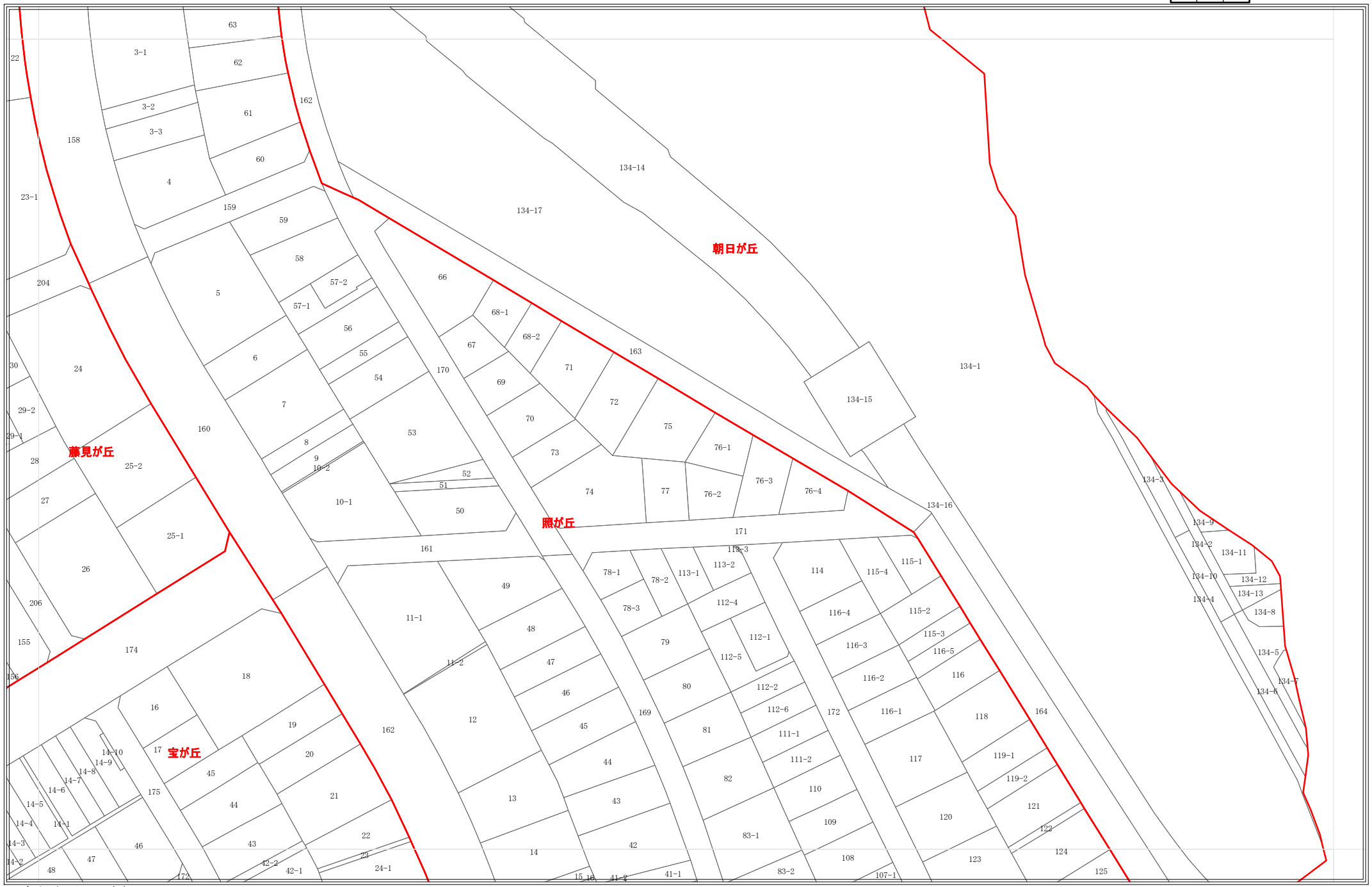

令和7年1月1日時点
・この図面は課税のために作成した図面です。権利関係等の根拠になるものではありません。
・無地番については、Nまたは名古屋市の内部管理番号（例：9876543-A)が表示されている場合があります。

0 25 50 100 メートル

1:1,200

1528

地番参考図

1475	1476	1477
1527	1528	1529
1581	1582	1583

令和7年1月1日時点
・この図面は課税のために作成した図面です。権利関係等の根拠になるものではありません。
・無地番については、Nまたは名古屋市の内部管理番号（例：9876543-A)が表示されている場合があります。

0 25 50 100 メートル

1:1,200

1529

地番参考図

1476	1477	1478
1528	1529	1530
1582	1583	1584

令和7年1月1日時点
・この図面は課税のために作成した図面です。権利関係等の根拠になるものではありません。
・無地番については、Nまたは名古屋市の内部管理番号（例：9876543-A)が表示されている場合があります。

0 25 50 100 メートル

1:1,200

1530

地番参考図

1477	1478	1479
1529	1530	1531
1583	1584	1585

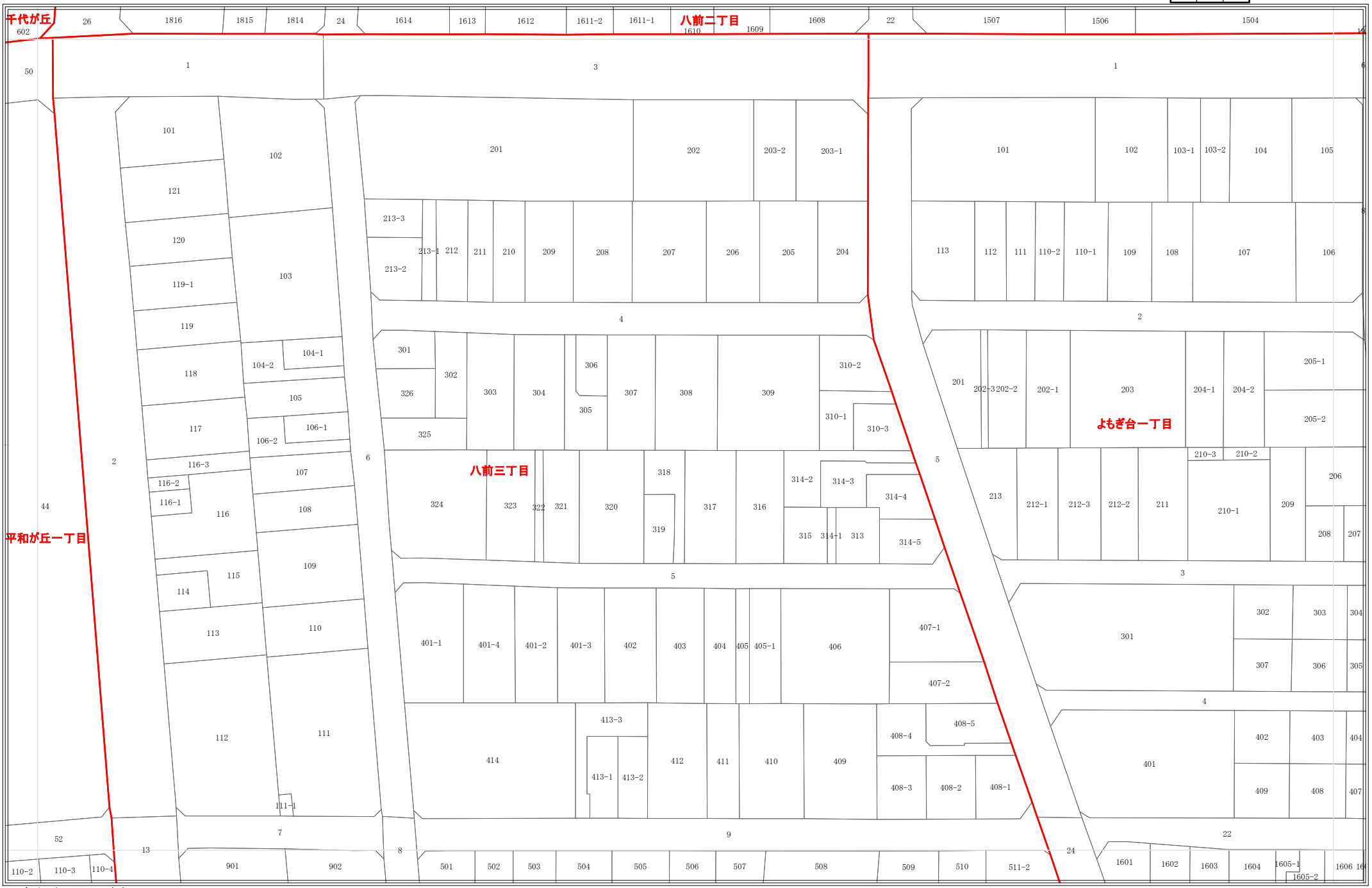

令和7年1月1日時点
・この図面は課税のために作成した図面です。権利関係等の根拠になるものではありません。
・無地番については、Nまたは名古屋市の内部管理番号（例：9876543-A)が表示されている場合があります。

0 25 50 100 メートル

1:1,200

1531

地番参考図

1478	1479	1480
1530	1531	1532
1584	1585	1586

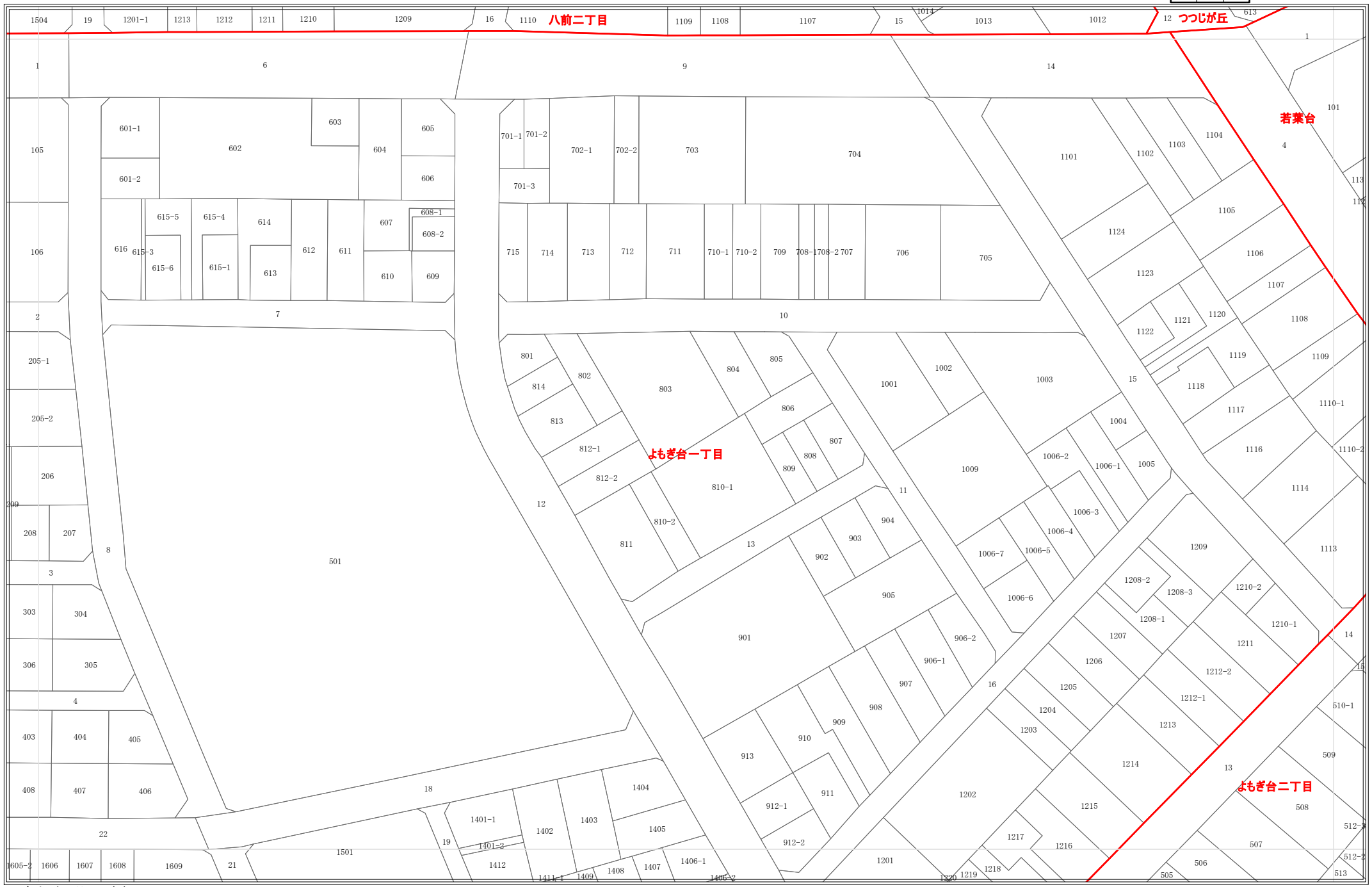

令和7年1月1日時点
・この図面は課税のために作成した図面です。権利関係等の根拠になるものではありません。
・無地番については、Nまたは名古屋市の内部管理番号（例：9876543-A)が表示されている場合があります。

0 25 50 100 メートル

1:1,200

1532

地番参考図

1479	1480	1481
1531	1532	1533
1585	1586	1587

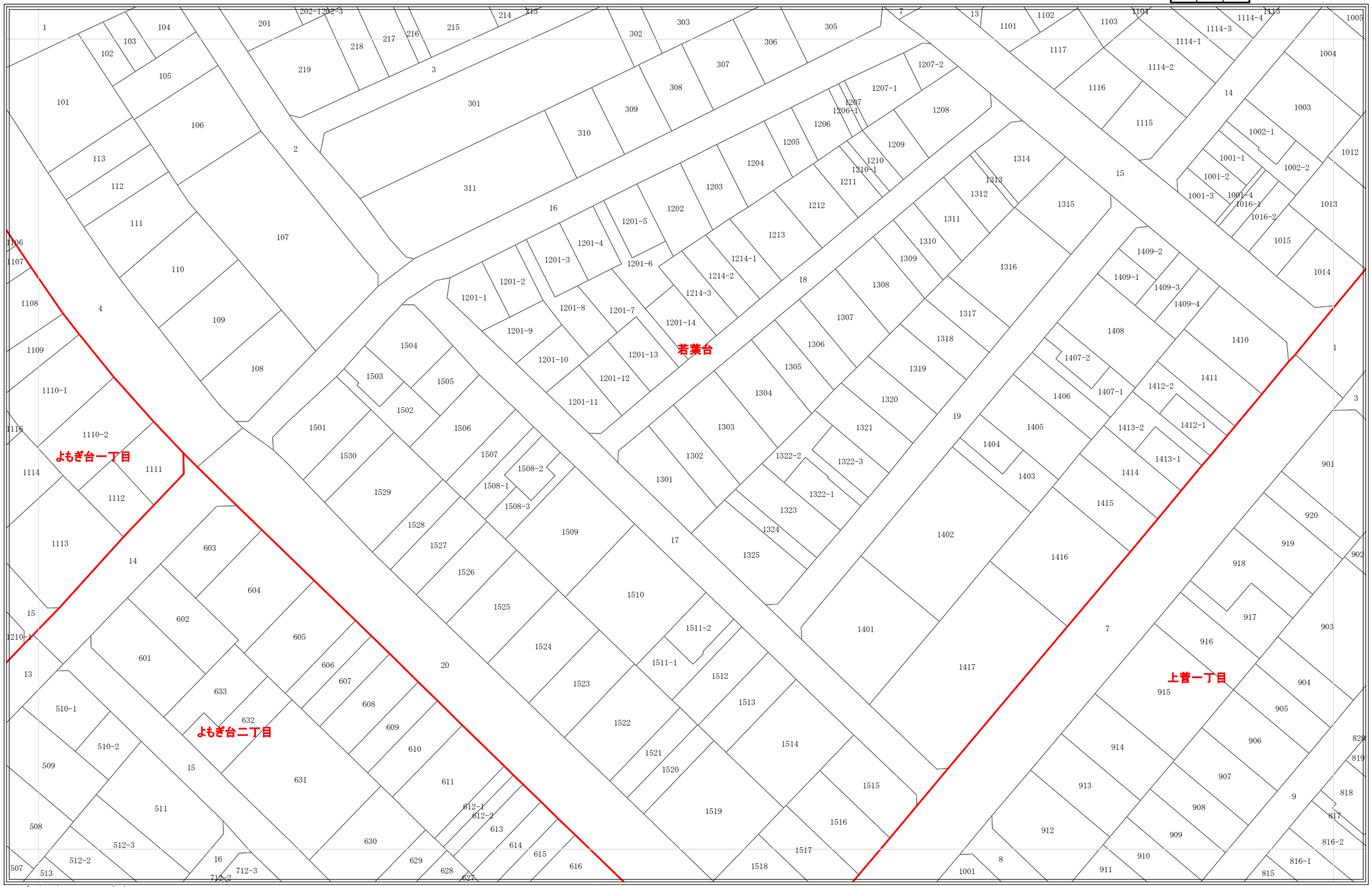

令和7年1月1日時点
・この図面は課税のために作成した図面です。権利関係等の根拠になるものではありません。
・無地番については、Nまたは名古屋市の内部管理番号（例：9876543-A)が表示されている場合があります。

0 25 50 100 メートル

1:1,200

1533

地番参考図

1480	1481	1482
1532	1533	1534
1586	1587	1588

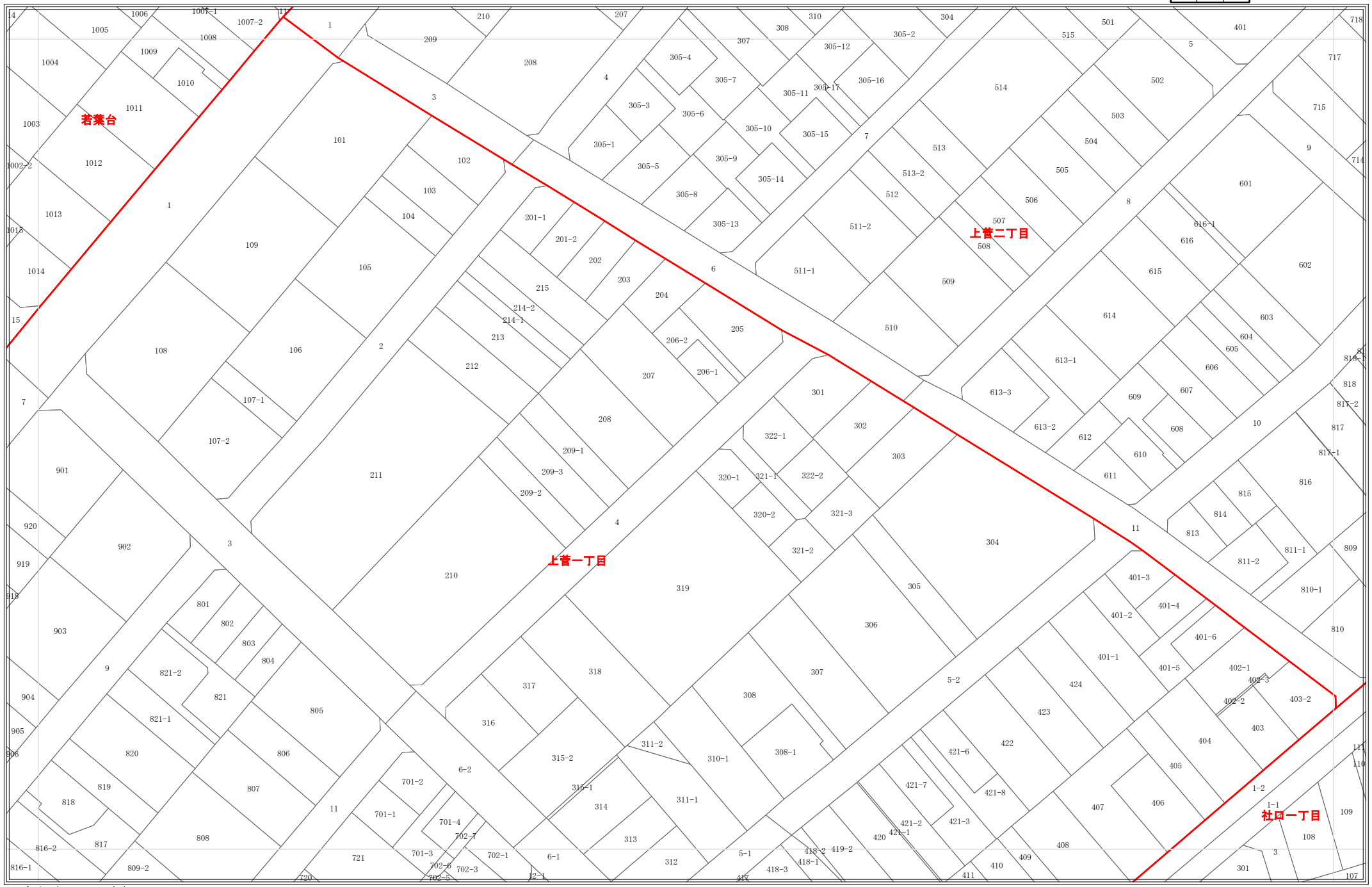

令和7年1月1日時点
・この図面は課税のために作成した図面です。権利関係等の根拠になるものではありません。
・無地番については、Nまたは名古屋市の内部管理番号（例：9876543-A)が表示されている場合があります。

0 25 50 100 メートル

1:1,200

1534

地番参考図

1481	1482	1483
1533	1534	1535
1587	1588	1589

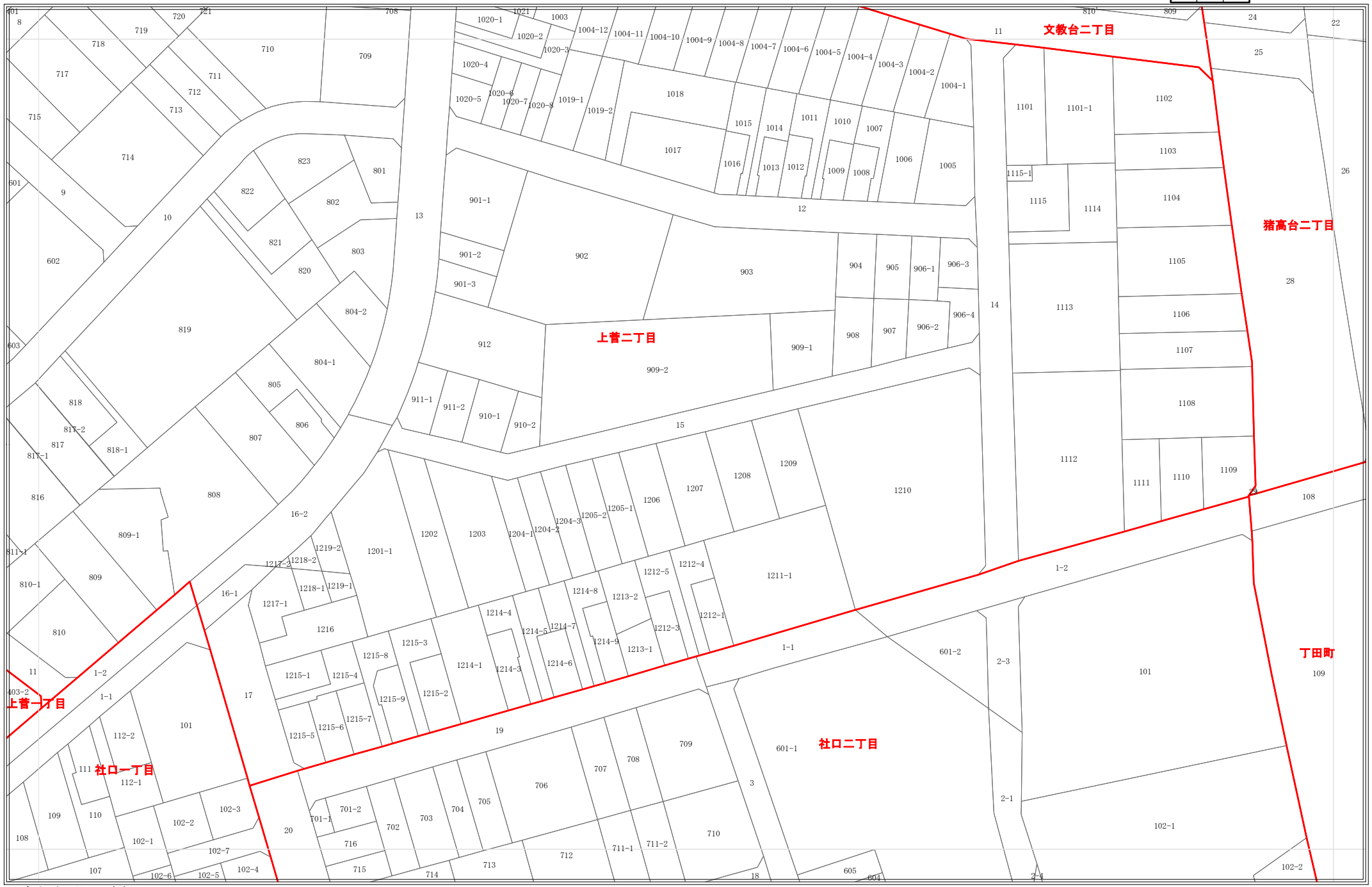

令和7年1月1日時点
・この図面は課税のために作成した図面です。権利関係等の根拠になるものではありません。
・無地番については、Nまたは名古屋市の内部管理番号（例：9876543-A)が表示されている場合があります。

0 25 50 100 メートル

1:1,200

1535

地番参考図

1482	1483	1484
1534	1535	1536
1588	1589	1590

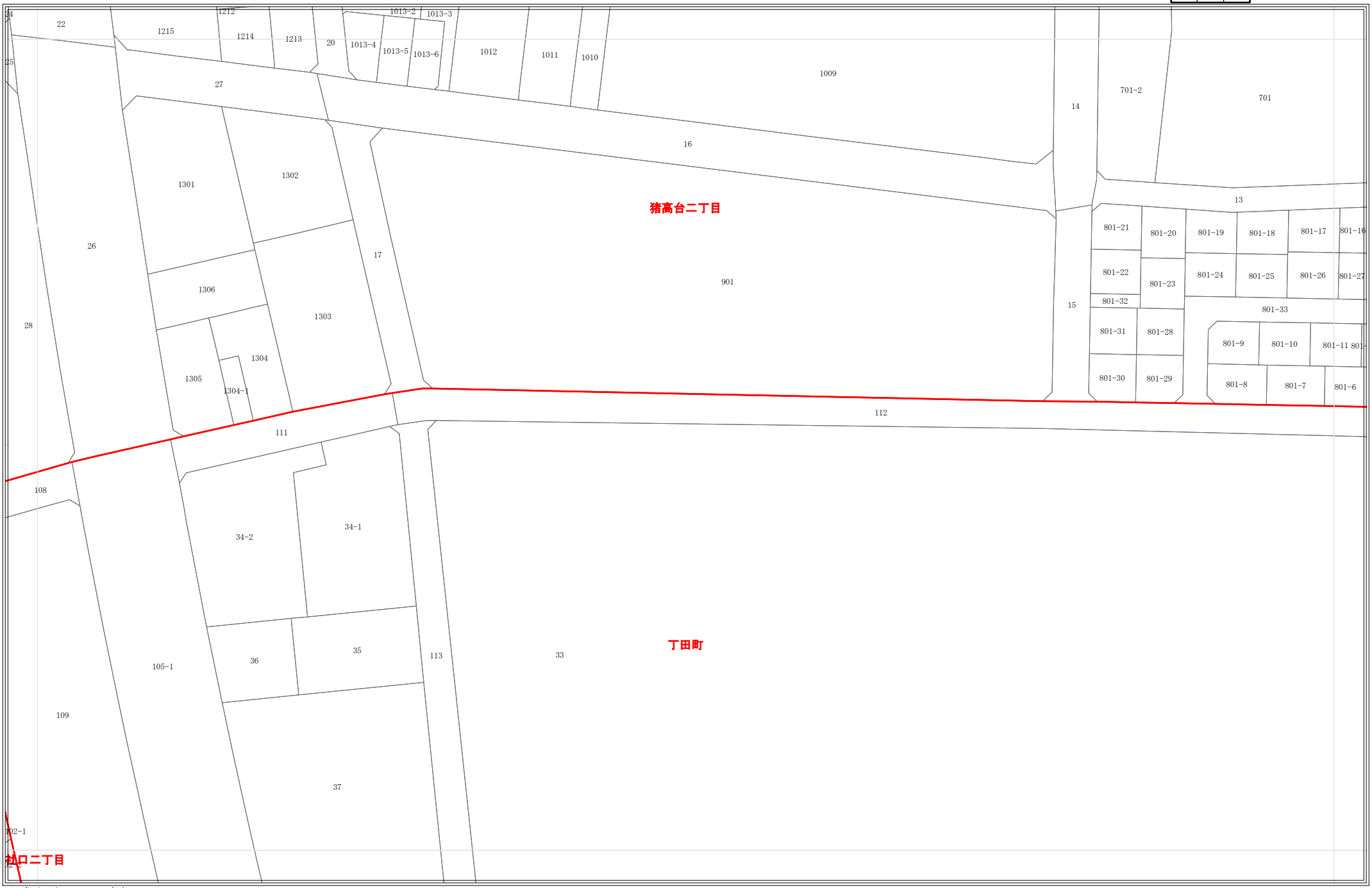

令和7年1月1日時点
・この図面は課税のために作成した図面です。権利関係等の根拠になるものではありません。
・無地番については、Nまたは名古屋市の内部管理番号（例：9876543-A)が表示されている場合があります。

0 25 50 100 メートル

1:1,200

1536

地番参考図

1483	1484	1485
1535	1536	1537
1589	1590	1591

令和7年1月1日時点
・この図面は課税のために作成した図面です。権利関係等の根拠になるものではありません。
・無地番については、Nまたは名古屋市の内部管理番号（例：9876543-A)が表示されている場合があります。

0 25 50 100 メートル

1:1,200

1537

地番参考図

1484	1485	1486
1536	1537	1538
1590	1591	1592

令和7年1月1日時点
・この図面は課税のために作成した図面です。権利関係等の根拠になるものではありません。
・無地番については、Nまたは名古屋市の内部管理番号（例：9876543-A)が表示されている場合があります。

0 25 50 100 メートル

1:1,200

1538

地番参考図

1485	1486	1487
1537	1538	1539
1591	1592	1593

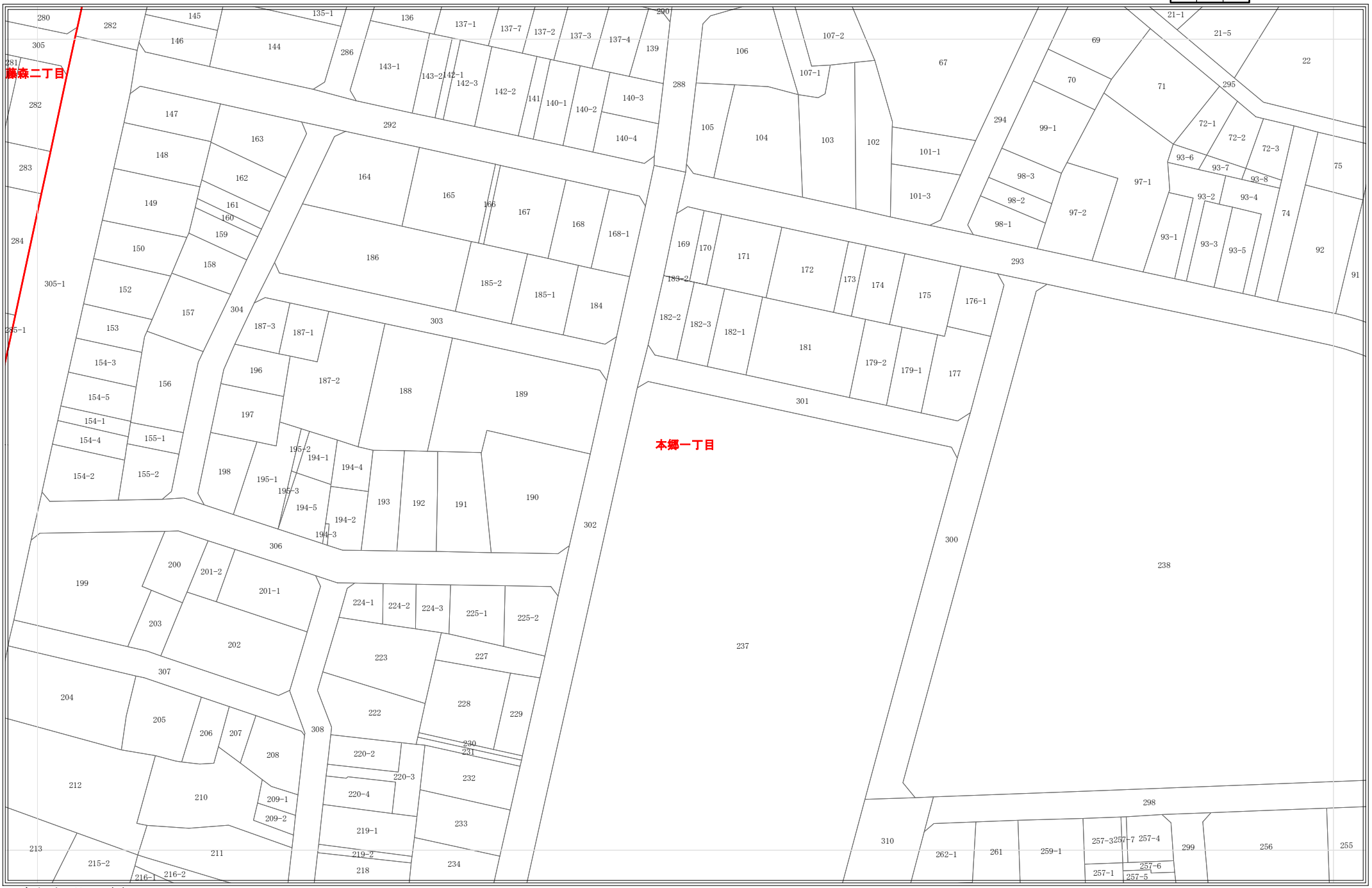

令和7年1月1日時点
・この図面は課税のために作成した図面です。権利関係等の根拠になるものではありません。
・無地番については、Nまたは名古屋市の内部管理番号（例：9876543-A)が表示されている場合があります。

0 25 50 100 メートル

1:1,200

1539

地番参考図

1486	1487	1488
1538	1539	1540
1592	1593	1594

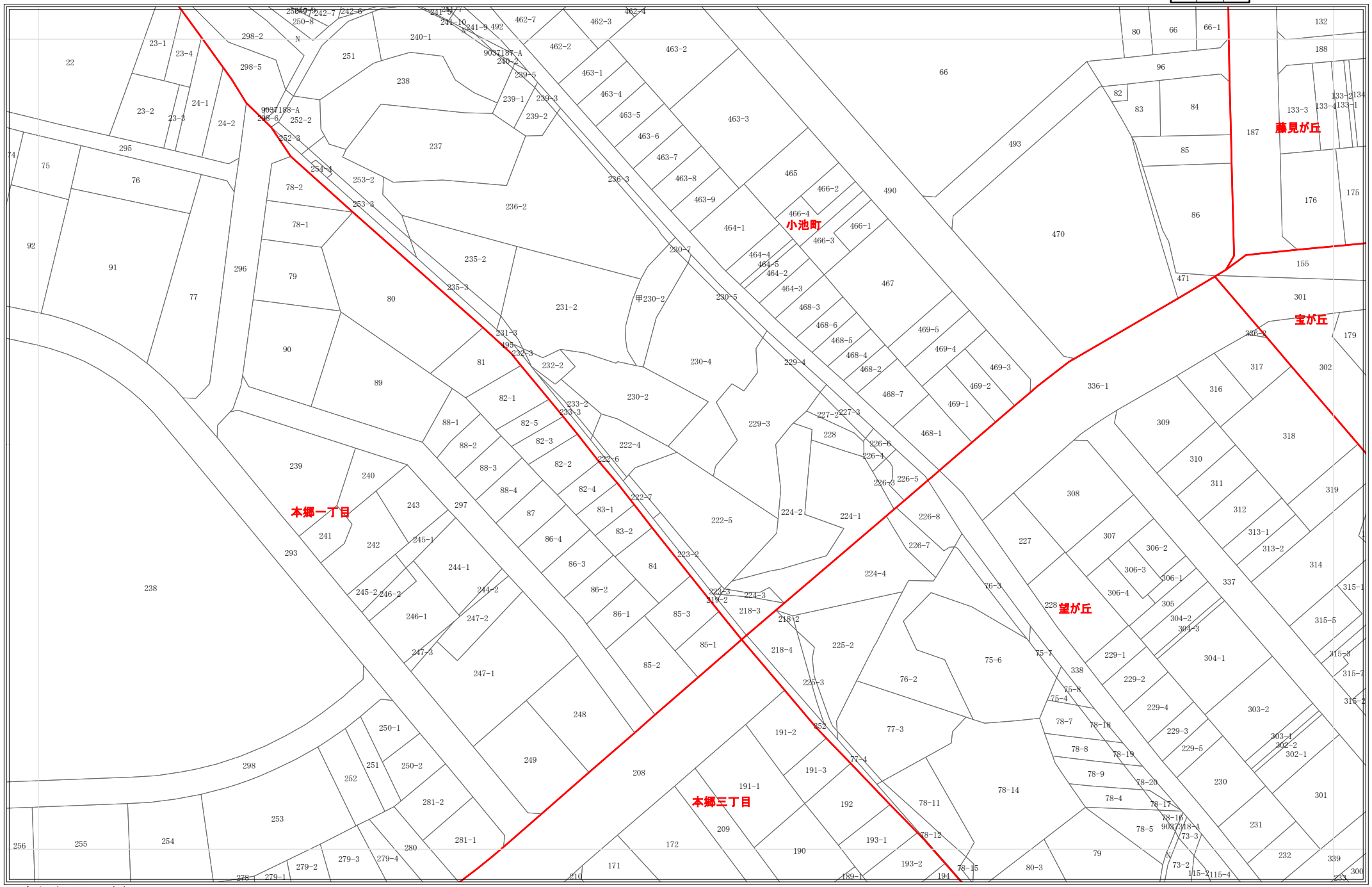

令和7年1月1日時点
・この図面は課税のために作成した図面です。権利関係等の根拠になるものではありません。
・無地番については、Nまたは名古屋市の内部管理番号（例：9876543-A)が表示されている場合があります。

0 25 50 100 メートル

1:1,200

1540

地番参考図

1487	1488	1489
1539	1540	1541
1593	1594	1595

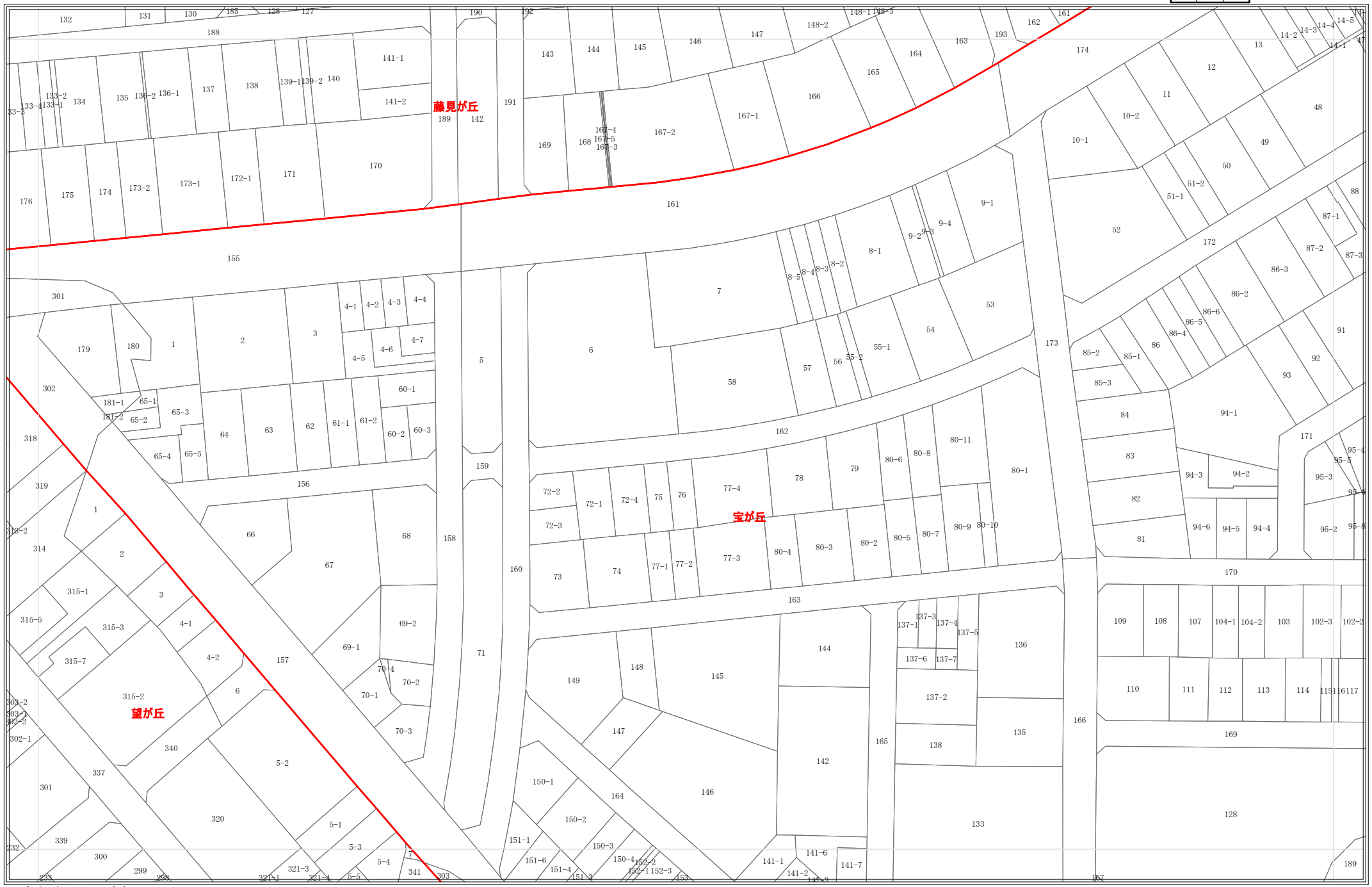

令和7年1月1日時点
・この図面は課税のために作成した図面です。権利関係等の根拠になるものではありません。
・無地番については、Nまたは名古屋市の内部管理番号（例：9876543-A)が表示されている場合があります。

0 25 50 100 メートル

1:1,200

1541

地番参考図

1488	1489	
1540	1541	1542
1594	1595	

令和7年1月1日時点
・この図面は課税のために作成した図面です。権利関係等の根拠になるものではありません。
・無地番については、Nまたは名古屋市の内部管理番号（例：9876543-A)が表示されている場合があります。

0 25 50 100 メートル

1:1,200

地番参考図

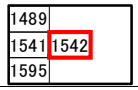

令和7年1月1日時点
・この図面は課税のために作成した図面です。権利関係等の根拠になるものではありません。
・無地番については、Nまたは名古屋市の内部管理番号（例：9876543-A)が表示されている場合があります。

0 25 50 100 メートル

1:1,200

1582

地番参考図

1527	1528	1529
1581	1582	1583
1634	1635	1636

令和7年1月1日時点
・この図面は課税のために作成した図面です。権利関係等の根拠になるものではありません。
・無地番については、Nまたは名古屋市の内部管理番号（例：9876543-A)が表示されている場合があります。

0 25 50 100 メートル

1:1,200

1583

地番参考図

1528	1529	1530
1582	1583	1584
1635	1636	1637

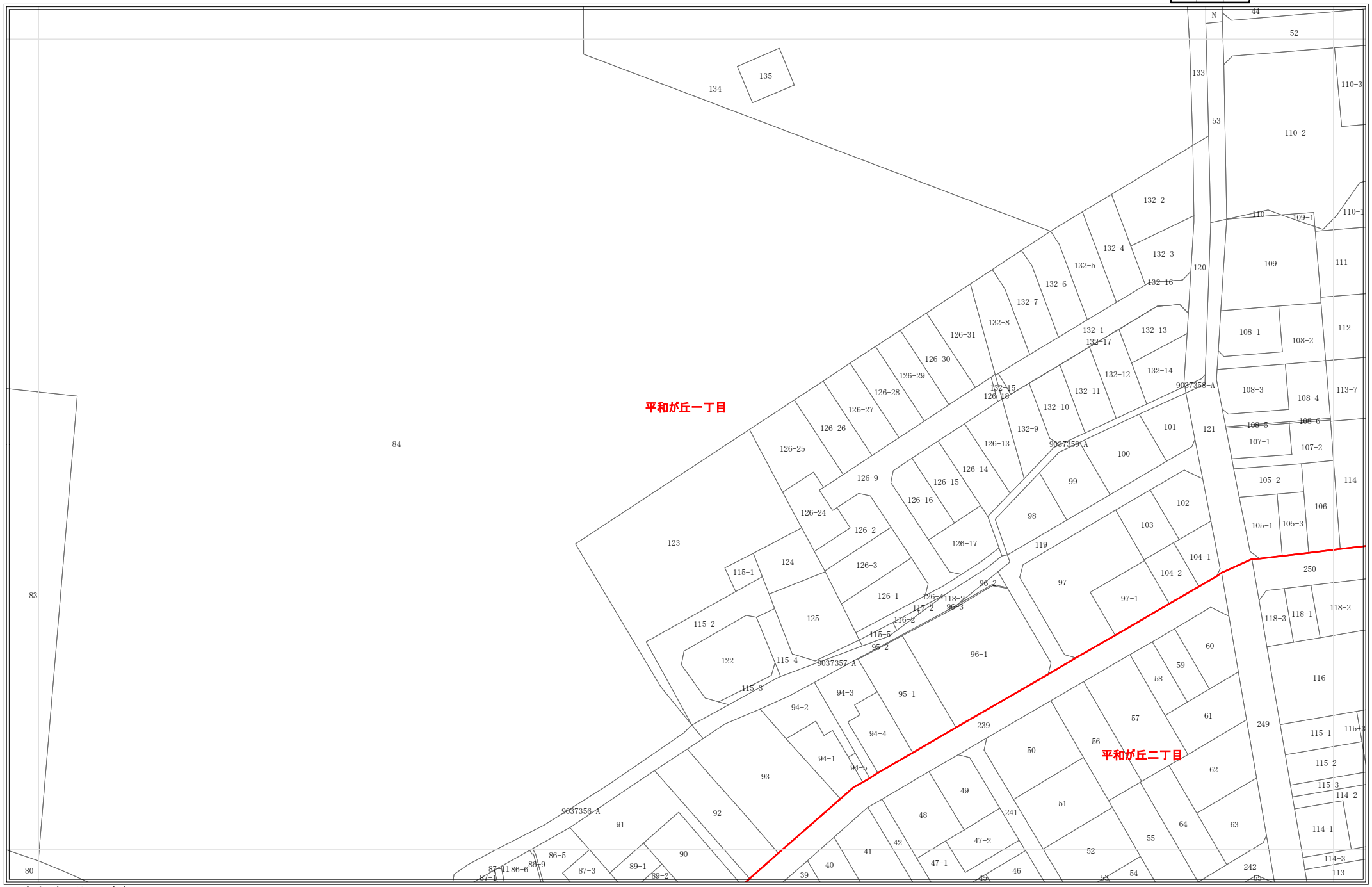

令和7年1月1日時点
・この図面は課税のために作成した図面です。権利関係等の根拠になるものではありません。
・無地番については、Nまたは名古屋市の内部管理番号（例：9876543-A)が表示されている場合があります。

0 25 50 100 メートル

1:1,200

1584

地番参考図

1529	1530	1531
1583	1584	1585
1636	1637	1638

令和7年1月1日時点
・この図面は課税のために作成した図面です。権利関係等の根拠になるものではありません。
・無地番については、Nまたは名古屋市の内部管理番号（例：9876543-A)が表示されている場合があります。

0 25 50 100 メートル

1:1,200

1585

地番参考図

1530	1531	1532
1584	1585	1586
1637	1638	1639

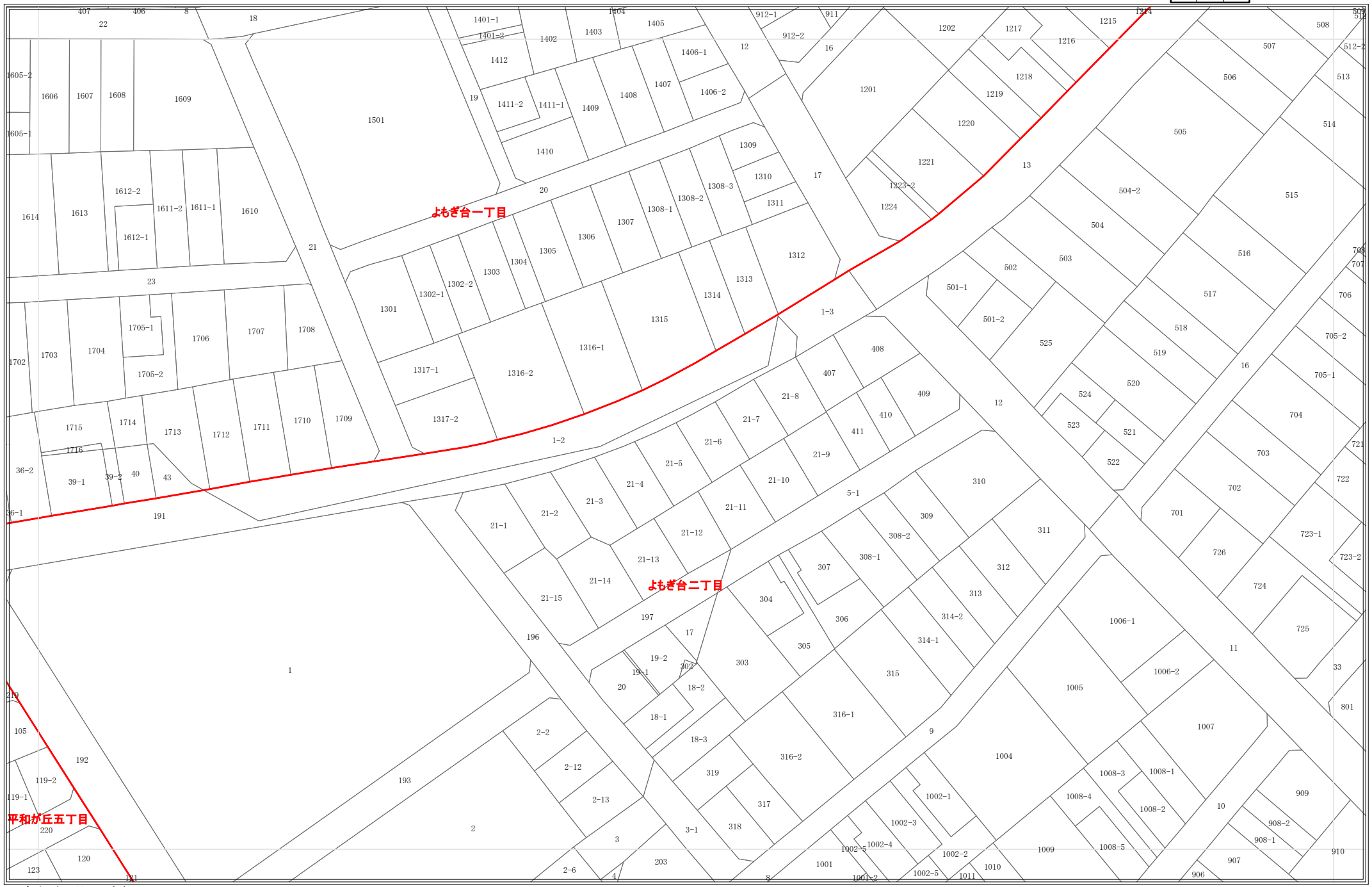

令和7年1月1日時点
・この図面は課税のために作成した図面です。権利関係等の根拠になるものではありません。
・無地番については、Nまたは名古屋市の内部管理番号（例：9876543-A)が表示されている場合があります。

0 25 50 100 メートル

1:1,200

1586

地番参考図

1531	1532	1533
1585	1586	1587
1638	1639	1640

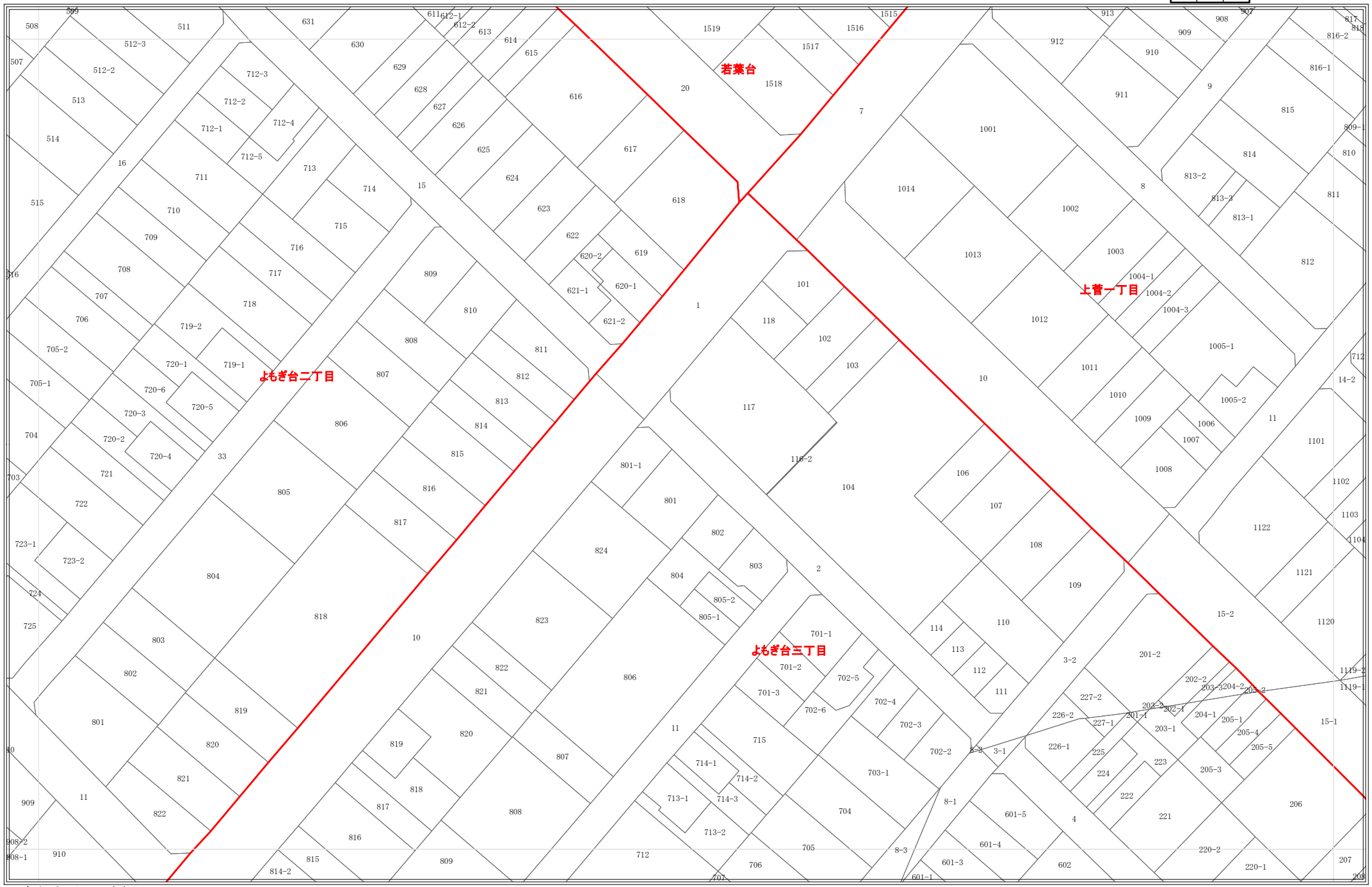

令和7年1月1日時点
・この図面は課税のために作成した図面です。権利関係等の根拠になるものではありません。
・無地番については、Nまたは名古屋市の内部管理番号（例：9876543-A)が表示されている場合があります。

0 25 50 100 メートル

1:1,200

1587

地番参考図

1532	1533	1534
1586	1587	1588
1639	1640	1641

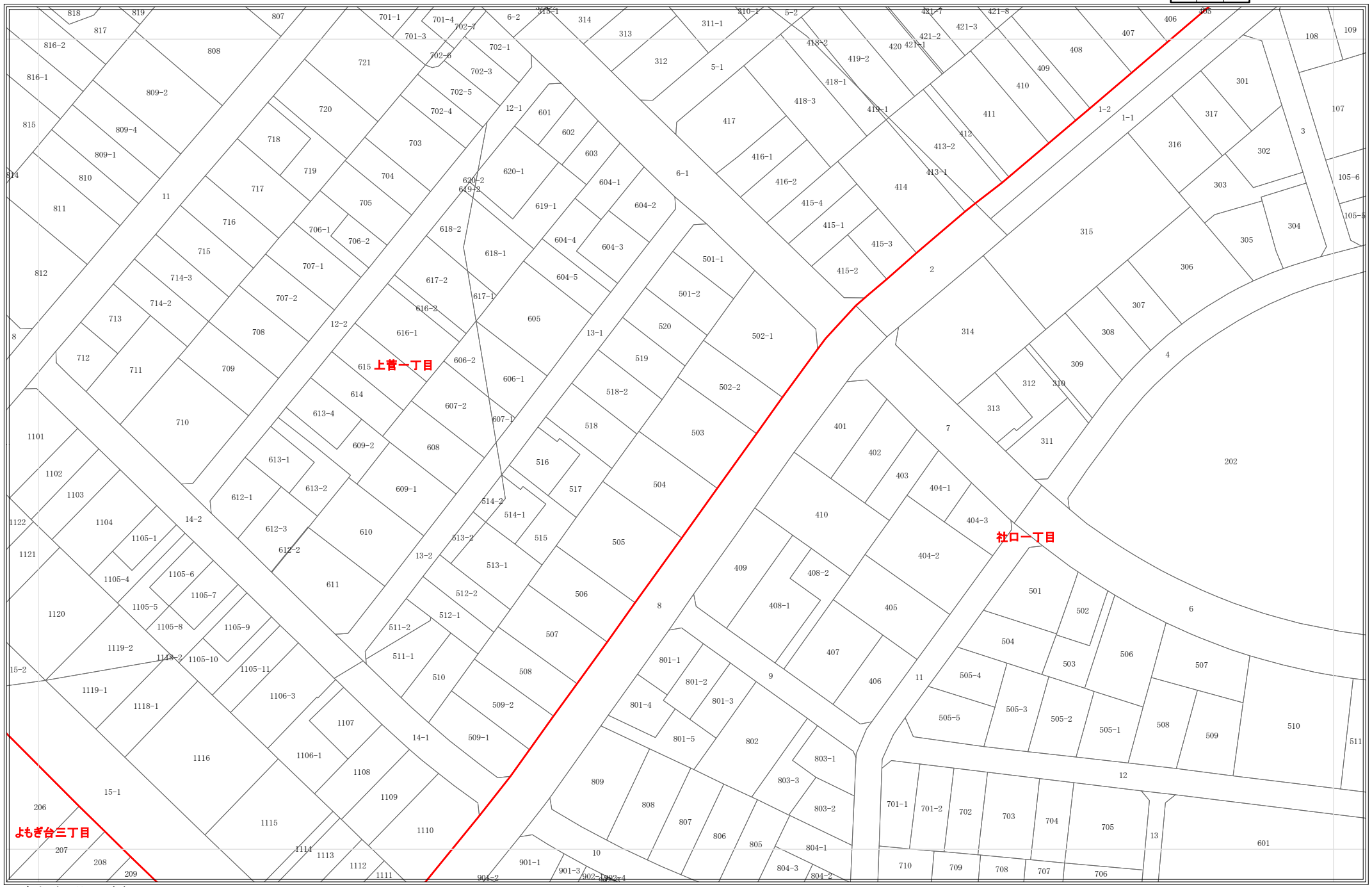

令和7年1月1日時点
・この図面は課税のために作成した図面です。権利関係等の根拠になるものではありません。
・無地番については、Nまたは名古屋市の内部管理番号（例：9876543-A)が表示されている場合があります。

0 25 50 100 メートル

1:1,200

1588

地番参考図

1533	1534	1535
1587	1588	1589
1640	1641	1642

令和7年1月1日時点
・この図面は課税のために作成した図面です。権利関係等の根拠になるものではありません。
・無地番については、Nまたは名古屋市の内部管理番号（例：9876543-A)が表示されている場合があります。

0 25 50 100 メートル

1:1,200

1589

地番参考図

1534	1535	1536
1588	1589	1590
1641	1642	1643

令和7年1月1日時点
・この図面は課税のために作成した図面です。権利関係等の根拠になるものではありません。
・無地番については、Nまたは名古屋市の内部管理番号（例：9876543-A)が表示されている場合があります。

0 25 50 100 メートル

1:1,200

1590

地番参考図

1535	1536	1537
1589	1590	1591
1642	1643	1644

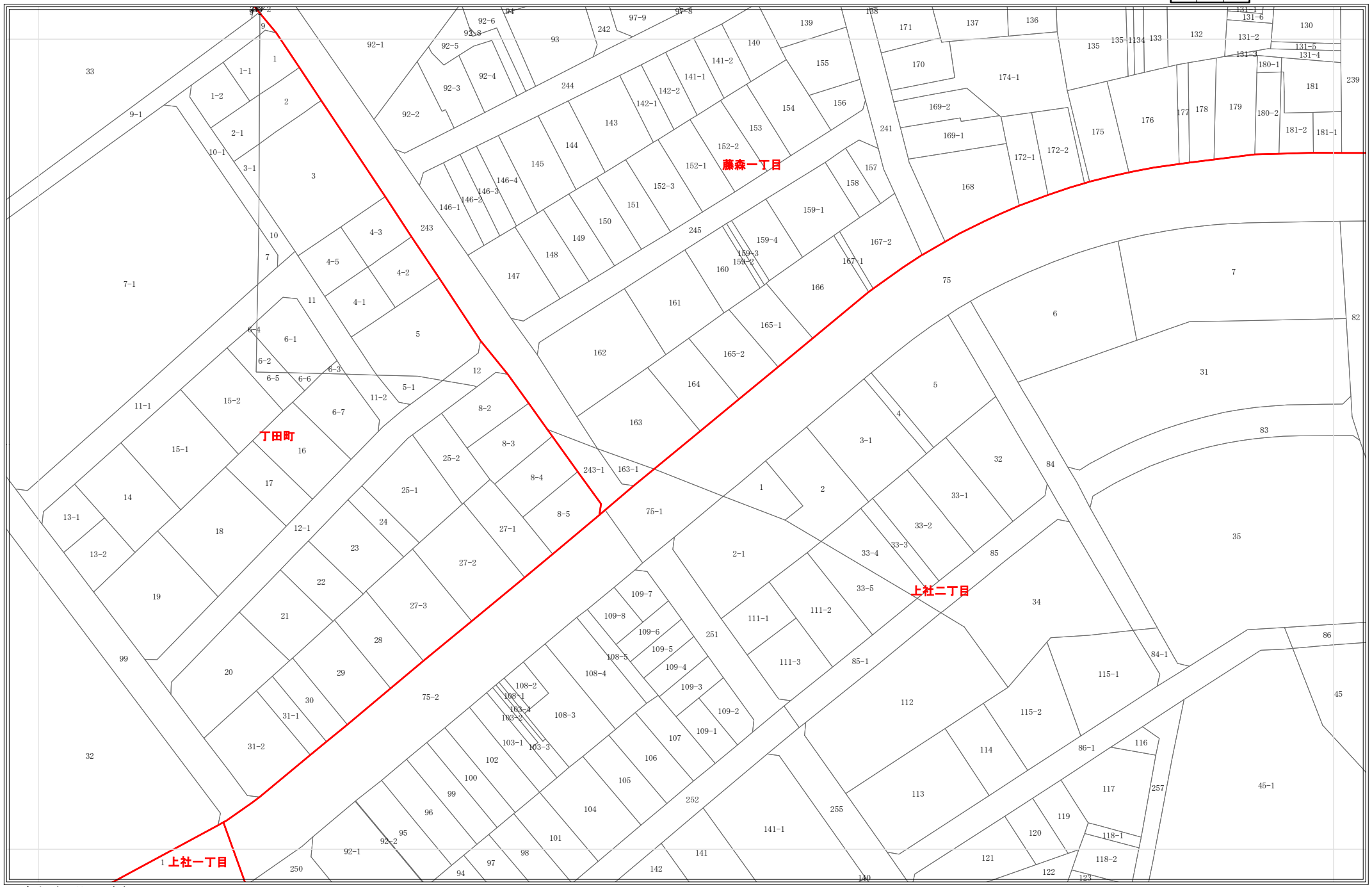

令和7年1月1日時点
・この図面は課税のために作成した図面です。権利関係等の根拠になるものではありません。
・無地番については、Nまたは名古屋市の内部管理番号（例：9876543-A)が表示されている場合があります。

0 25 50 100 メートル

1:1,200

1591

地番参考図

1536	1537	1538
1590	1591	1592
1643	1644	1645

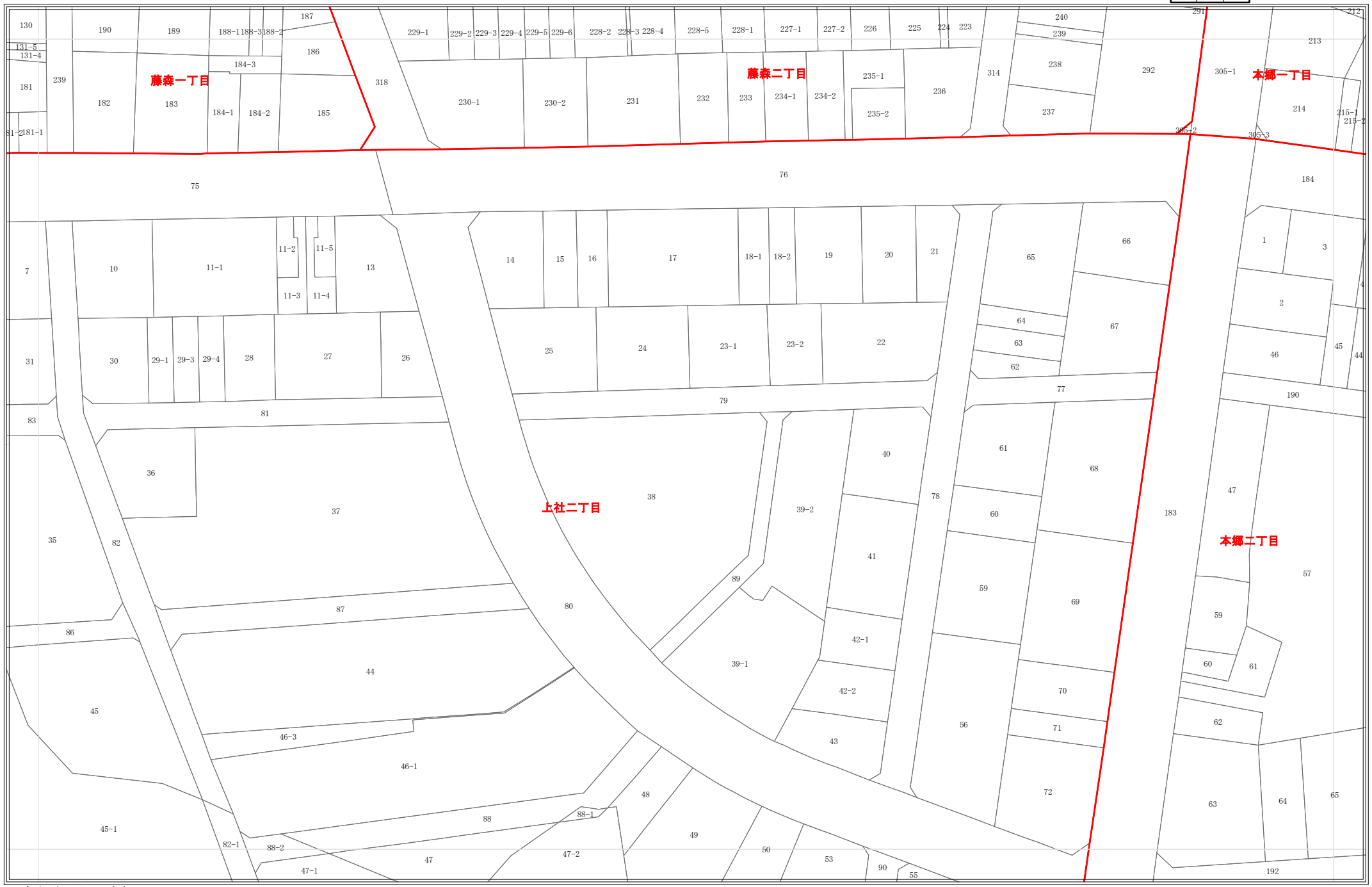

令和7年1月1日時点
・この図面は課税のために作成した図面です。権利関係等の根拠になるものではありません。
・無地番については、Nまたは名古屋市の内部管理番号（例：9876543-A)が表示されている場合があります。

0 25 50 100 メートル

1:1,200

1592

地番参考図

1537	1538	1539
1591	1592	1593
1644	1645	1646

令和7年1月1日時点
・この図面は課税のために作成した図面です。権利関係等の根拠になるものではありません。
・無地番については、Nまたは名古屋市の内部管理番号（例：9876543-A)が表示されている場合があります。

0 25 50 100 メートル

1:1,200

1593

地番参考図

1538	1539	1540
1592	1593	1594
1645	1646	1647

令和7年1月1日時点
・この図面は課税のために作成した図面です。権利関係等の根拠になるものではありません。
・無地番については、Nまたは名古屋市の内部管理番号（例：9876543-A)が表示されている場合があります。

0 25 50 100 メートル

1:1,200

1594

地番参考図

1539	1540	1541
1593	1594	1595
1646	1647	1648

令和7年1月1日時点
・この図面は課税のために作成した図面です。権利関係等の根拠になるものではありません。
・無地番については、Nまたは名古屋市の内部管理番号（例：9876543-A)が表示されている場合があります。

0 25 50 100 メートル

1:1,200

1595

地番参考図

1540	1541	1542
1594	1595	
1647	1648	

令和7年1月1日時点
・この図面は課税のために作成した図面です。権利関係等の根拠になるものではありません。
・無地番については、Nまたは名古屋市の内部管理番号（例：9876543-A)が表示されている場合があります。

0 25 50 100 メートル

1:1,200

1635

地番参考図

1581	1582	1583
1634	1635	1636
1688	1689	1690

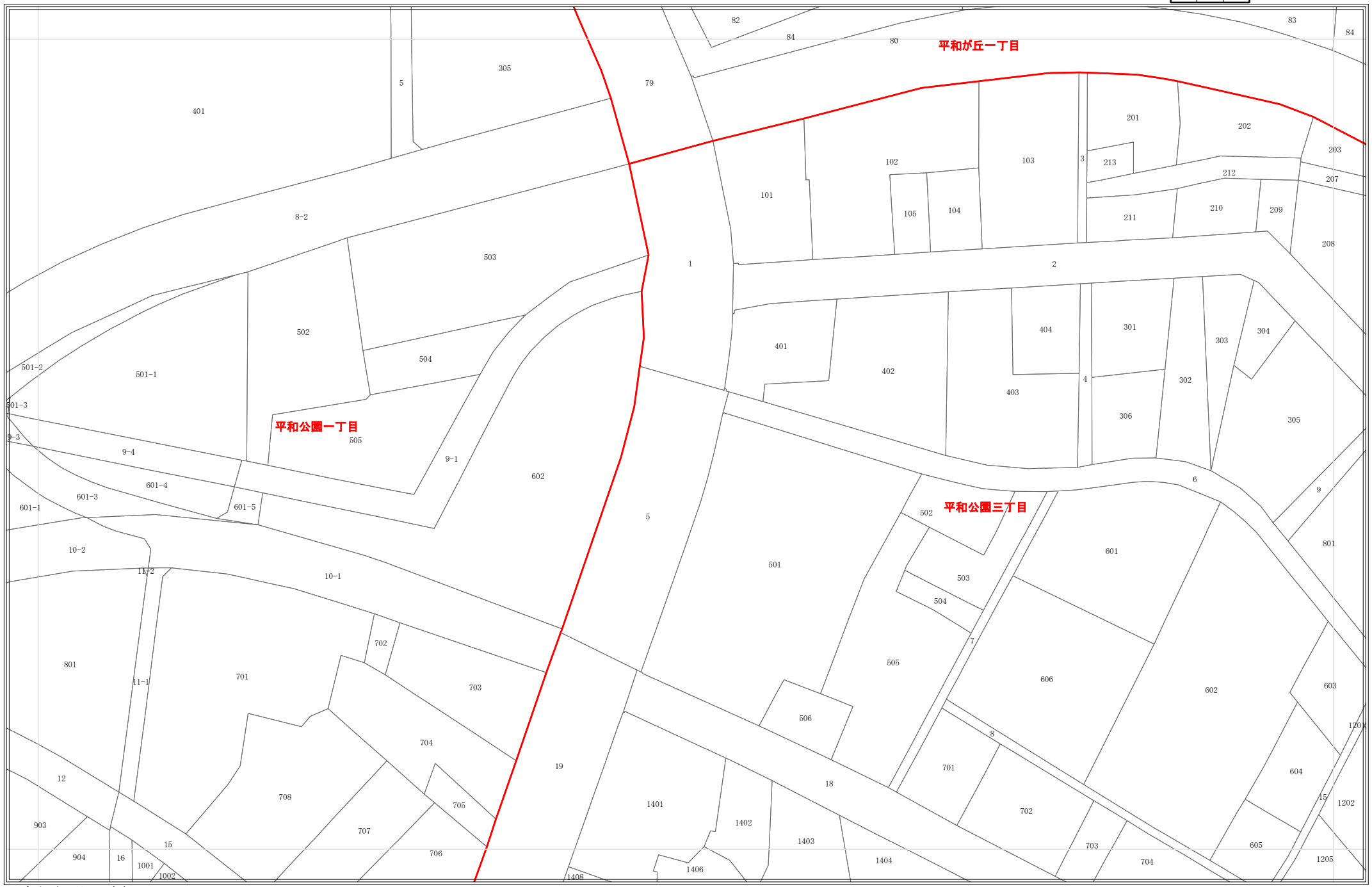

令和7年1月1日時点
・この図面は課税のために作成した図面です。権利関係等の根拠になるものではありません。
・無地番については、Nまたは名古屋市の内部管理番号（例：9876543-A)が表示されている場合があります。

0 25 50 100 メートル

1:1,200

1636

地番参考図

1582	1583	1584
1635	1636	1637
1689	1690	1691

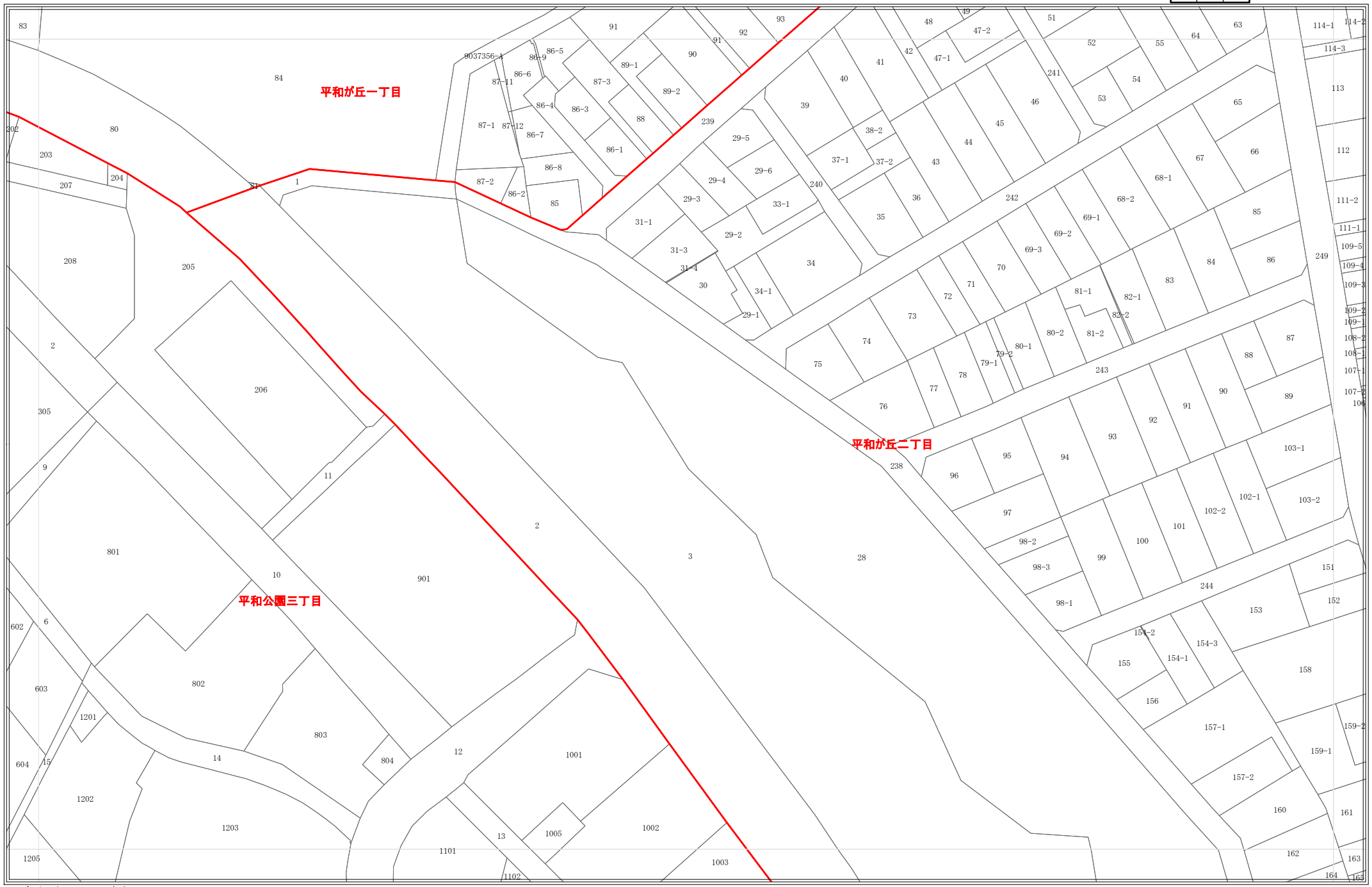

令和7年1月1日時点
・この図面は課税のために作成した図面です。権利関係等の根拠になるものではありません。
・無地番については、Nまたは名古屋市の内部管理番号（例：9876543-A)が表示されている場合があります。

0 25 50 100 メートル

1:1,200

1637

地番参考図

1583	1584	1585
1636	1637	1638
1690	1691	1692

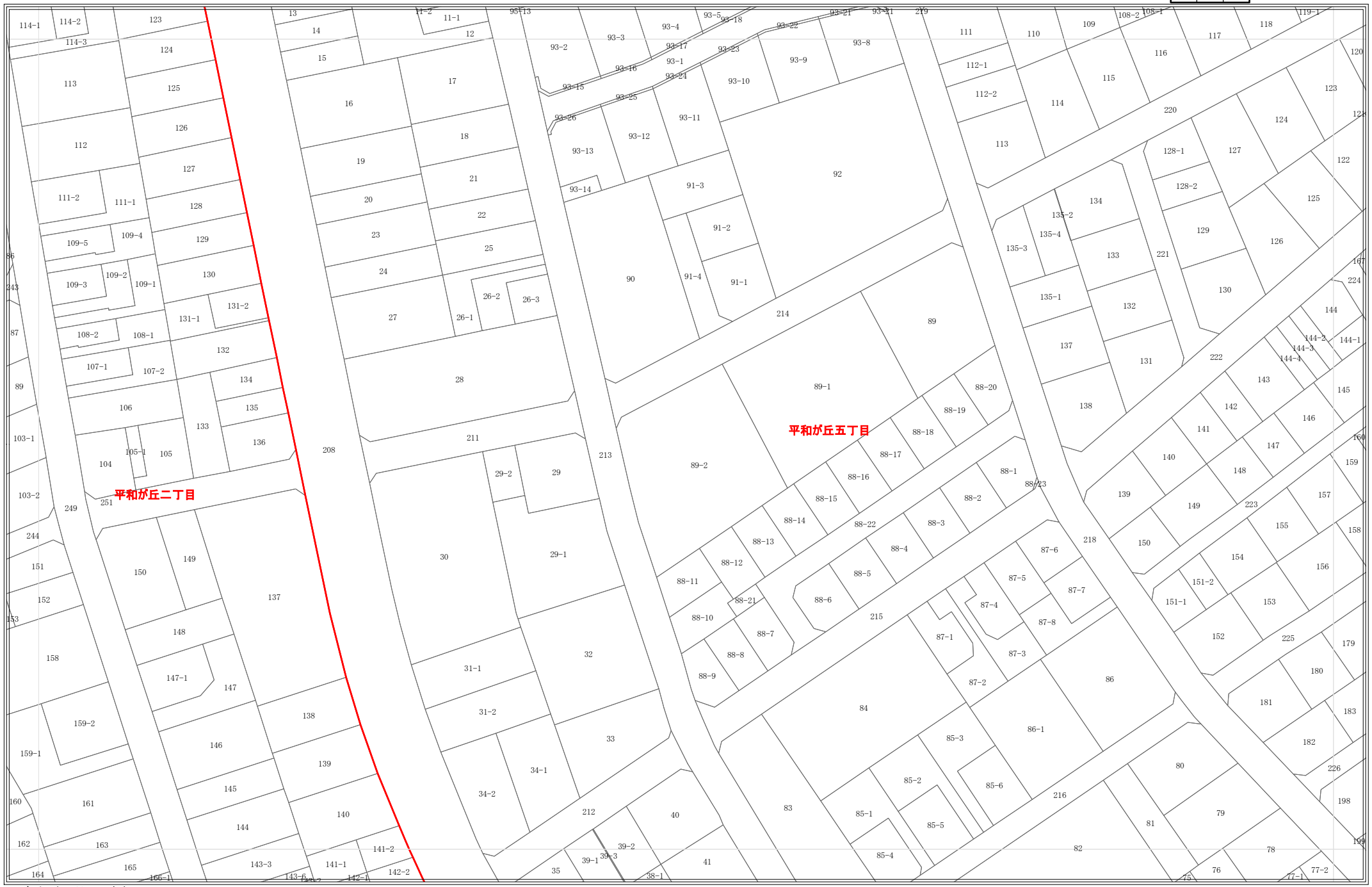

令和7年1月1日時点
・この図面は課税のために作成した図面です。権利関係等の根拠になるものではありません。
・無地番については、Nまたは名古屋市の内部管理番号（例：9876543-A)が表示されている場合があります。

0 25 50 100 メートル

1:1,200

1638

地番参考図

1584	1585	1586
1637	1638	1639
1691	1692	1693

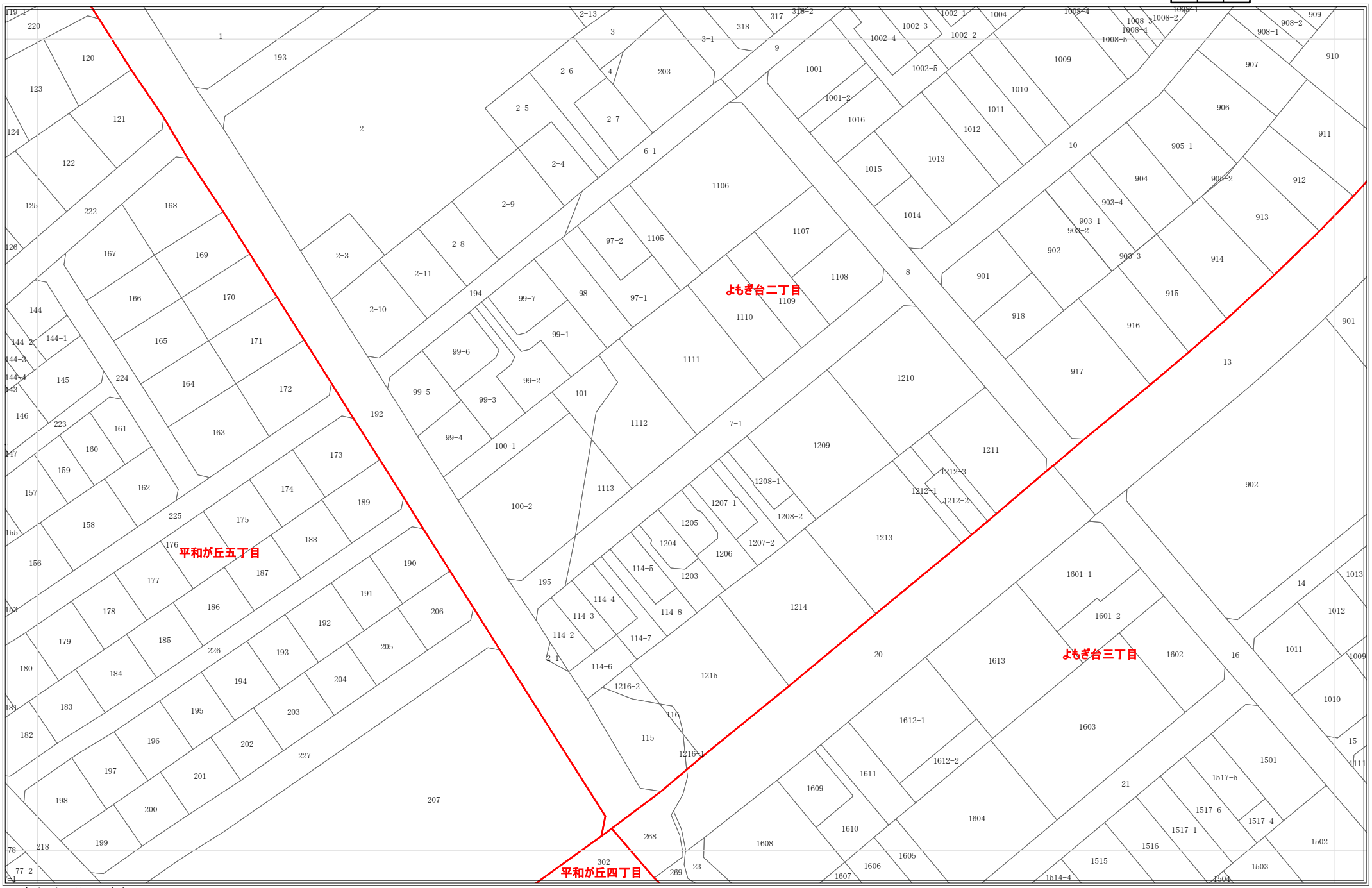

令和7年1月1日時点
・この図面は課税のために作成した図面です。権利関係等の根拠になるものではありません。
・無地番については、Nまたは名古屋市の内部管理番号（例：9876543-A)が表示されている場合があります。

0 25 50 100 メートル

1:1,200

1639

地番参考図

1585	1586	1587
1638	1639	1640
1692	1693	1694

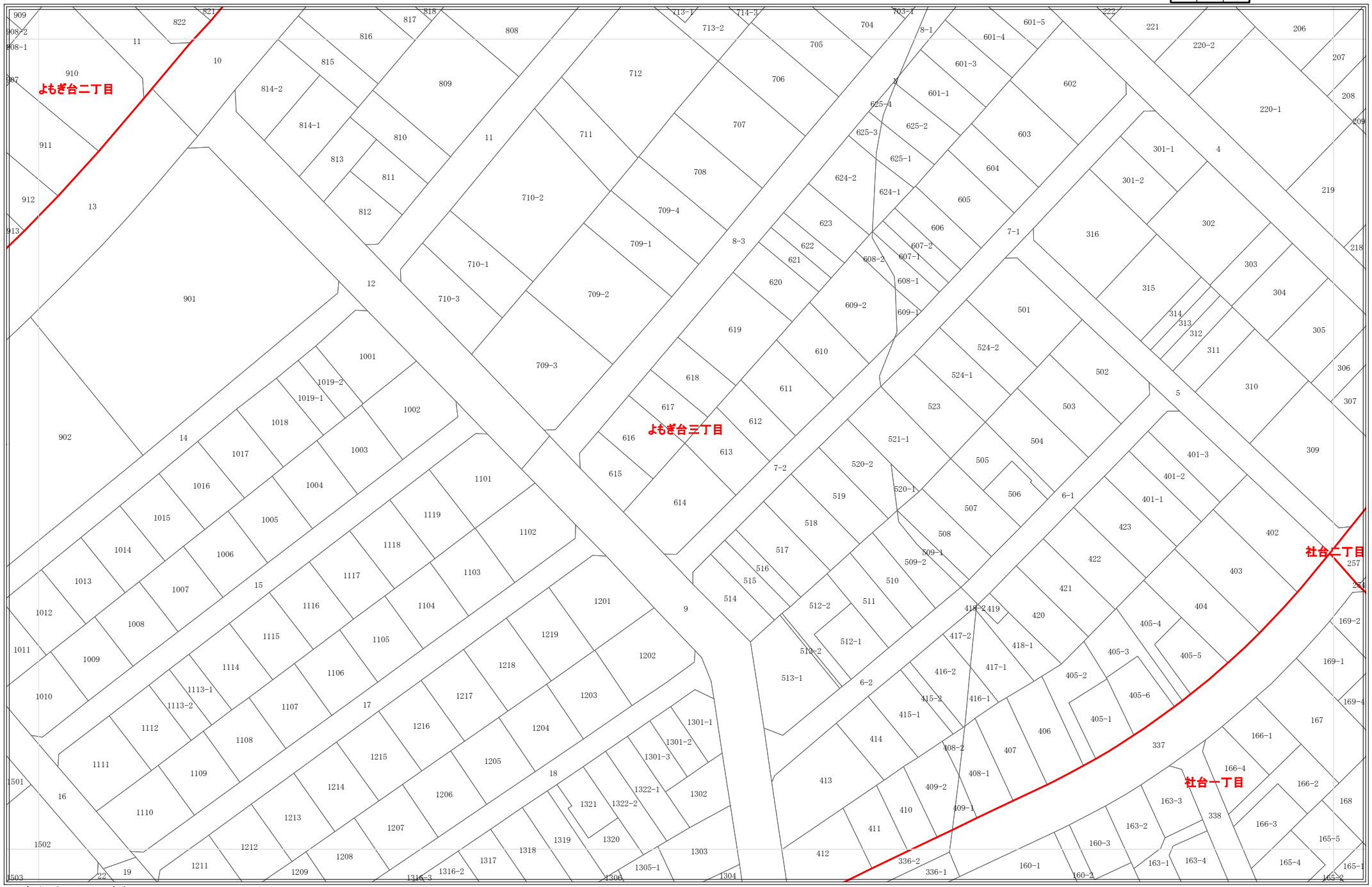

令和7年1月1日時点
・この図面は課税のために作成した図面です。権利関係等の根拠になるものではありません。
・無地番については、Nまたは名古屋市の内部管理番号（例：9876543-A)が表示されている場合があります。

0 25 50 100 メートル

1:1,200

1640

地番参考図

1586	1587	1588
1639	1640	1641
1693	1694	1695

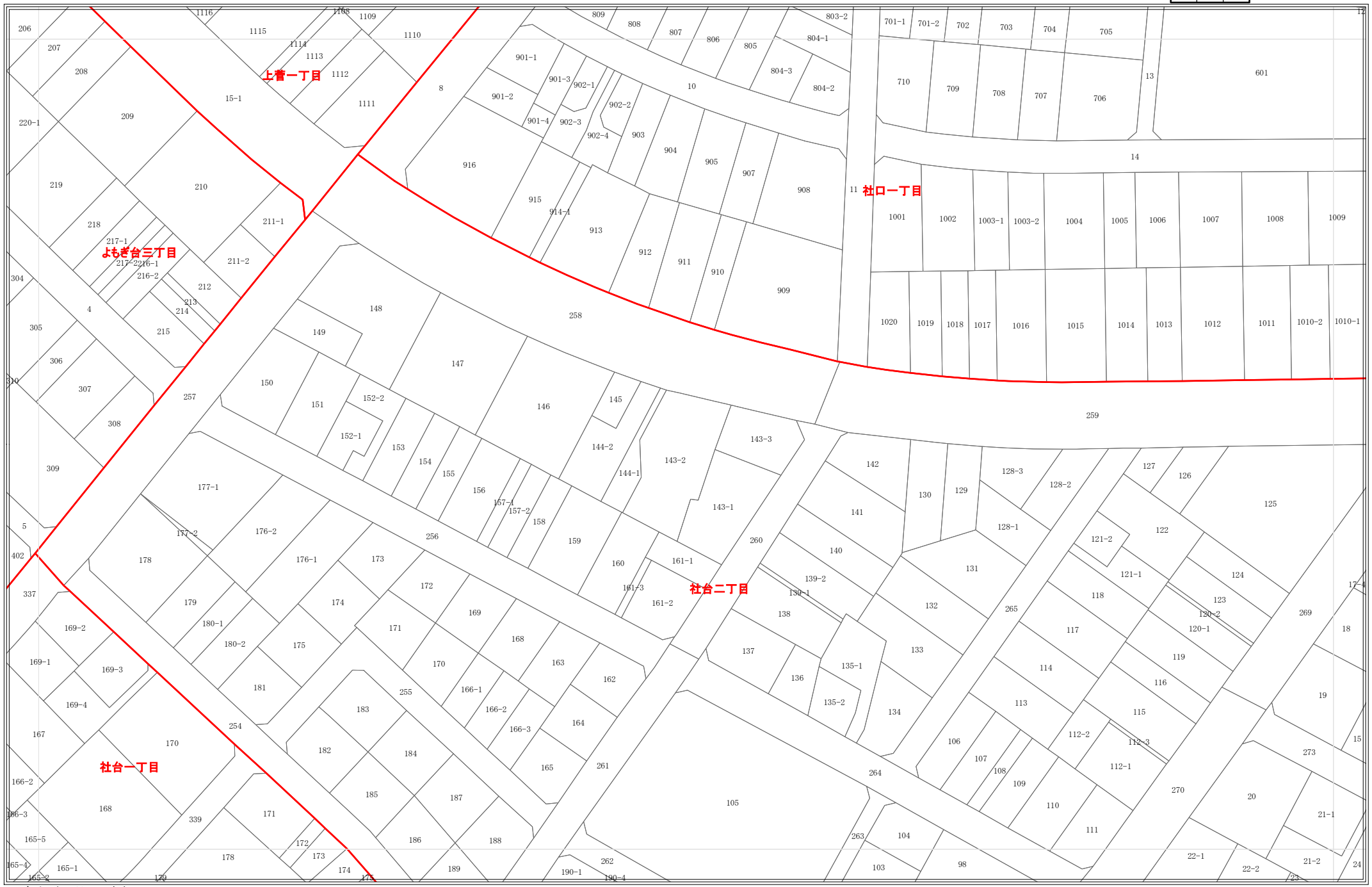

令和7年1月1日時点
・この図面は課税のために作成した図面です。権利関係等の根拠になるものではありません。
・無地番については、Nまたは名古屋市の内部管理番号（例：9876543-A)が表示されている場合があります。

0 25 50 100 メートル

1:1,200

1641

地番参考図

1587	1588	1589
1640	1641	1642
1694	1695	1696

令和7年1月1日時点
・この図面は課税のために作成した図面です。権利関係等の根拠になるものではありません。
・無地番については、Nまたは名古屋市の内部管理番号（例：9876543-A)が表示されている場合があります。

0 25 50 100 メートル

1:1,200

1642

地番参考図

1588	1589	1590
1641	1642	1643
1695	1696	1697

令和7年1月1日時点
・この図面は課税のために作成した図面です。権利関係等の根拠になるものではありません。
・無地番については、Nまたは名古屋市の内部管理番号（例：9876543-A)が表示されている場合があります。

0 25 50 100 メートル

1:1,200

1643

地番参考図

1589	1590	1591
1642	1643	1644
1696	1697	1698

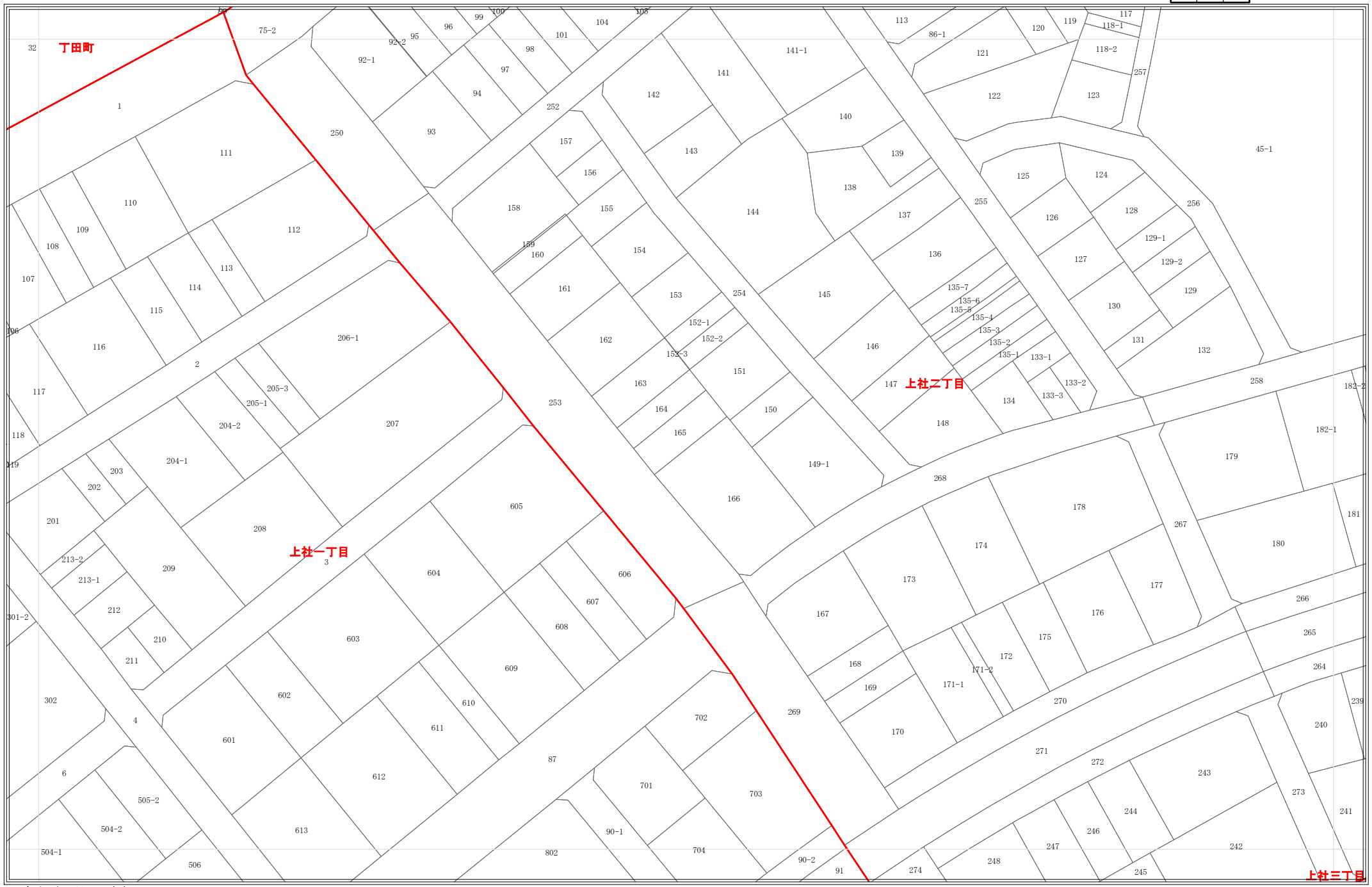

令和7年1月1日時点
・この図面は課税のために作成した図面です。権利関係等の根拠になるものではありません。
・無地番については、Nまたは名古屋市の内部管理番号（例：9876543-A)が表示されている場合があります。

0 25 50 100 メートル

1:1,200

1644

地番参考図

1590	1591	1592
1643	1644	1645
1697	1698	1699

令和7年1月1日時点
・この図面は課税のために作成した図面です。権利関係等の根拠になるものではありません。
・無地番については、Nまたは名古屋市の内部管理番号（例：9876543-A)が表示されている場合があります。

0 25 50 100 メートル

1:1,200

1645

地番参考図

1591	1592	1593
1644	1645	1646
1698	1699	1700

令和7年1月1日時点
・この図面は課税のために作成した図面です。権利関係等の根拠になるものではありません。
・無地番については、Nまたは名古屋市の内部管理番号（例：9876543-A)が表示されている場合があります。

0 25 50 100 メートル

1:1,200

1646

地番参考図

1592	1593	1594
1645	1646	1647
1699	1700	1701

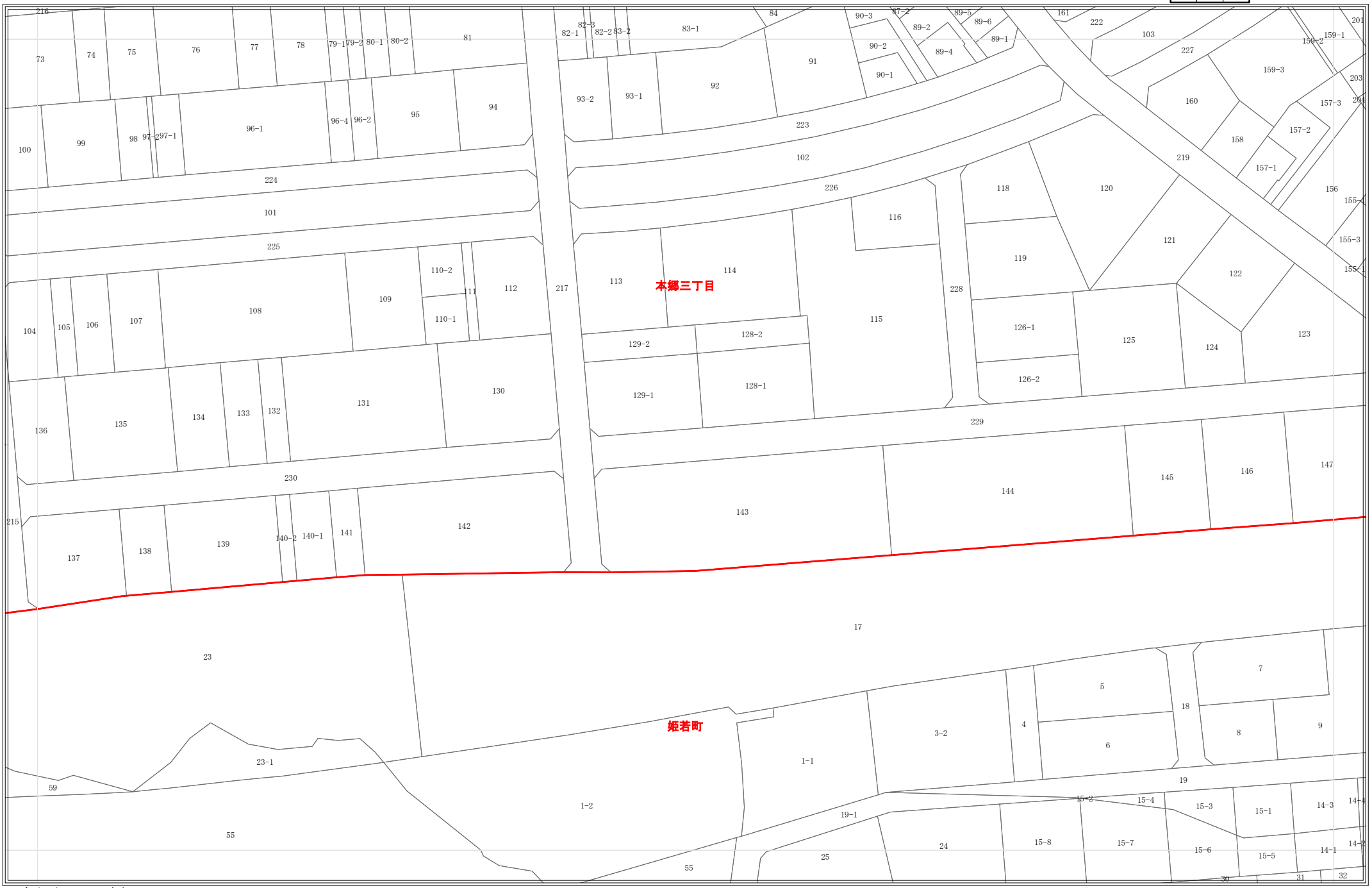

令和7年1月1日時点
・この図面は課税のために作成した図面です。権利関係等の根拠になるものではありません。
・無地番については、Nまたは名古屋市の内部管理番号（例：9876543-A)が表示されている場合があります。

0 25 50 100 メートル

1:1,200

1647

地番参考図

1593	1594	1595
1646	1647	1648
1700	1701	1702

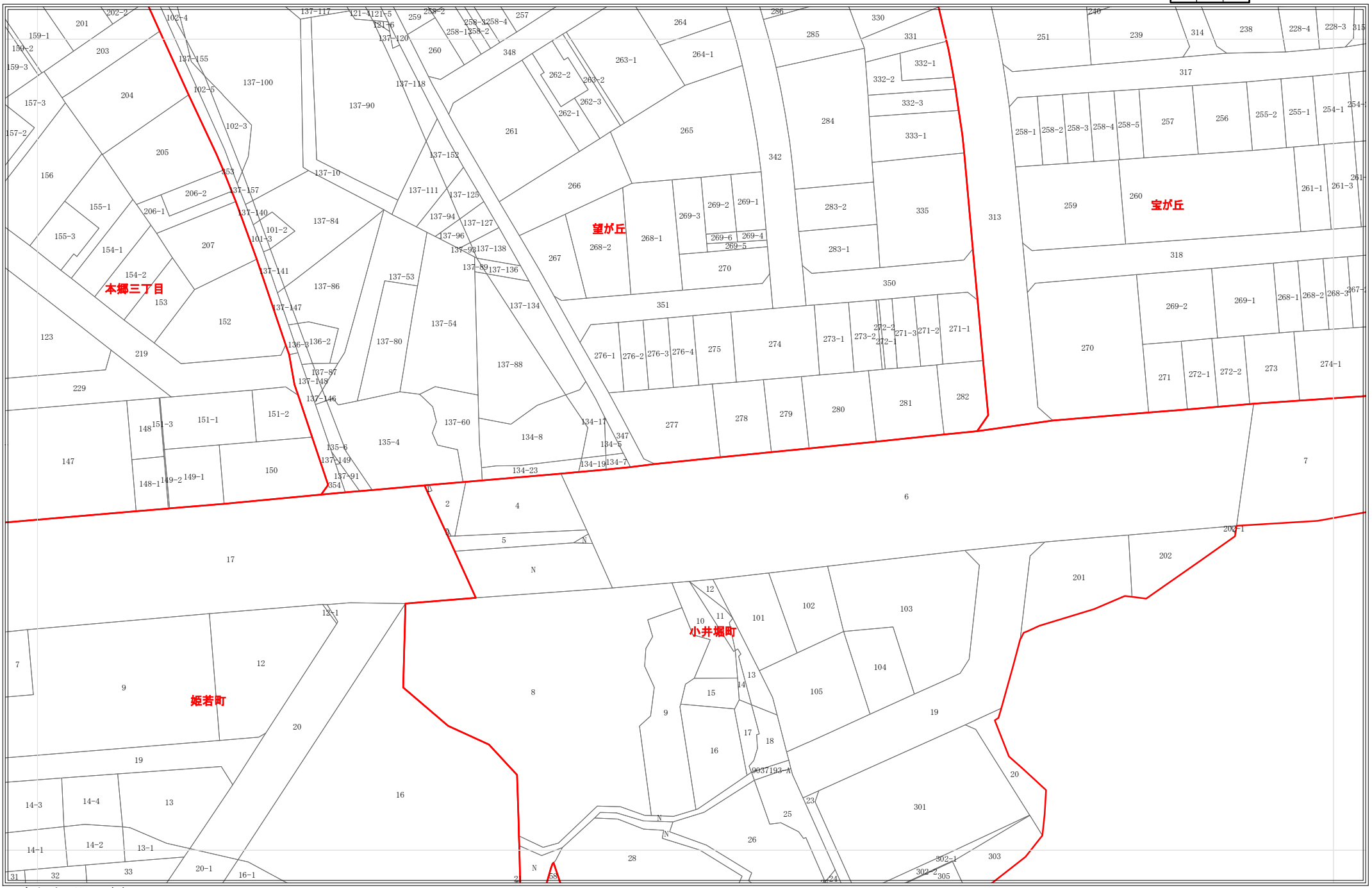

令和7年1月1日時点
・この図面は課税のために作成した図面です。権利関係等の根拠になるものではありません。
・無地番については、Nまたは名古屋市の内部管理番号（例：9876543-A)が表示されている場合があります。

0 25 50 100 メートル

1:1,200

1648

地番参考図

1594	1595	
1647	1648	
1701	1702	

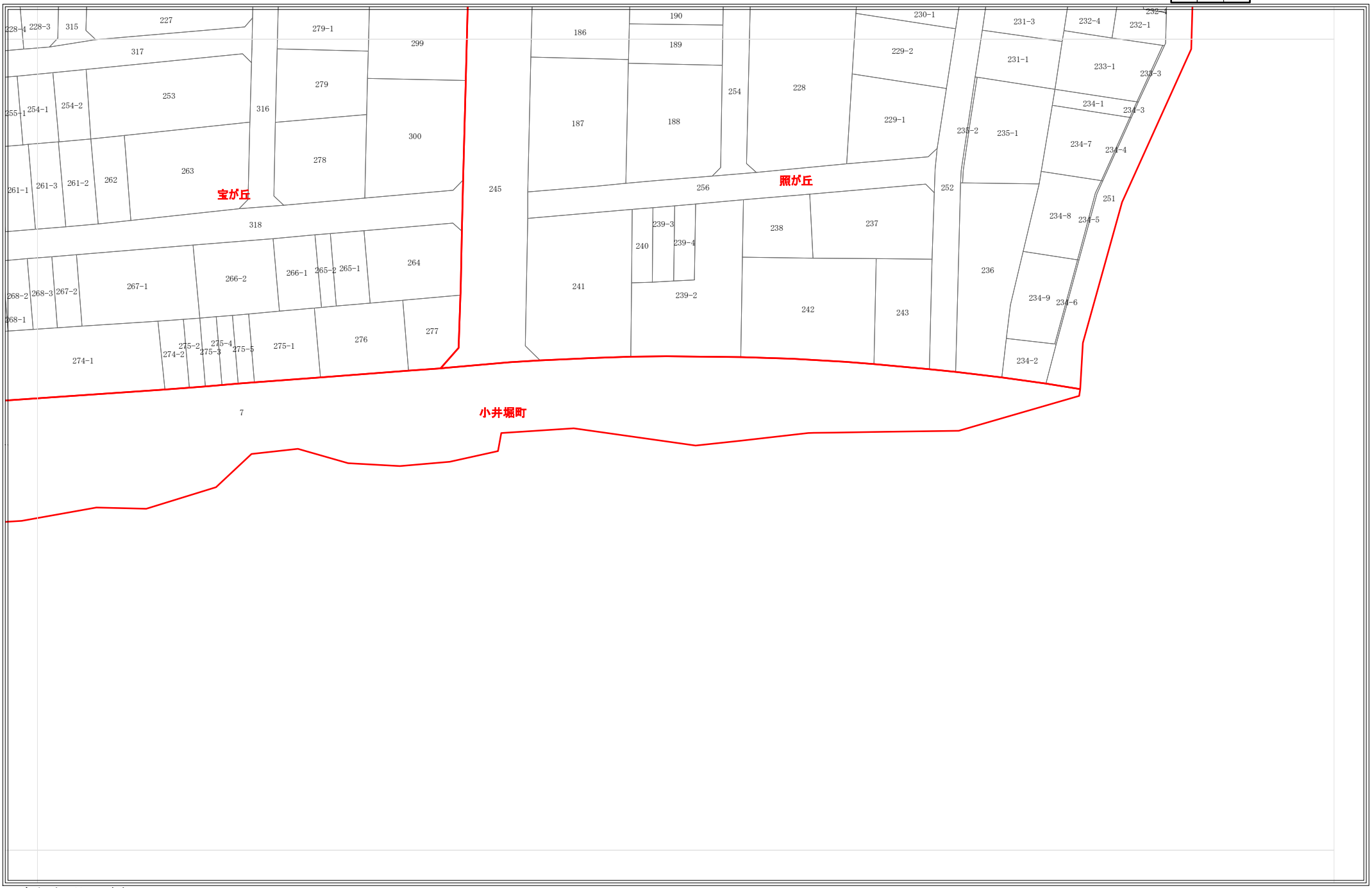

令和7年1月1日時点
・この図面は課税のために作成した図面です。権利関係等の根拠になるものではありません。
・無地番については、Nまたは名古屋市の内部管理番号（例：9876543-A)が表示されている場合があります。

0 25 50 100 メートル

1:1,200

1690

地番参考図

1635	1636	1637
1689	1690	1691
1744	1745	1746

令和7年1月1日時点
・この図面は課税のために作成した図面です。権利関係等の根拠になるものではありません。
・無地番については、Nまたは名古屋市の内部管理番号（例：9876543-A)が表示されている場合があります。

0 25 50 100 メートル

1:1,200

1691

地番参考図

1636	1637	1638
1690	1691	1692
1745	1746	1747

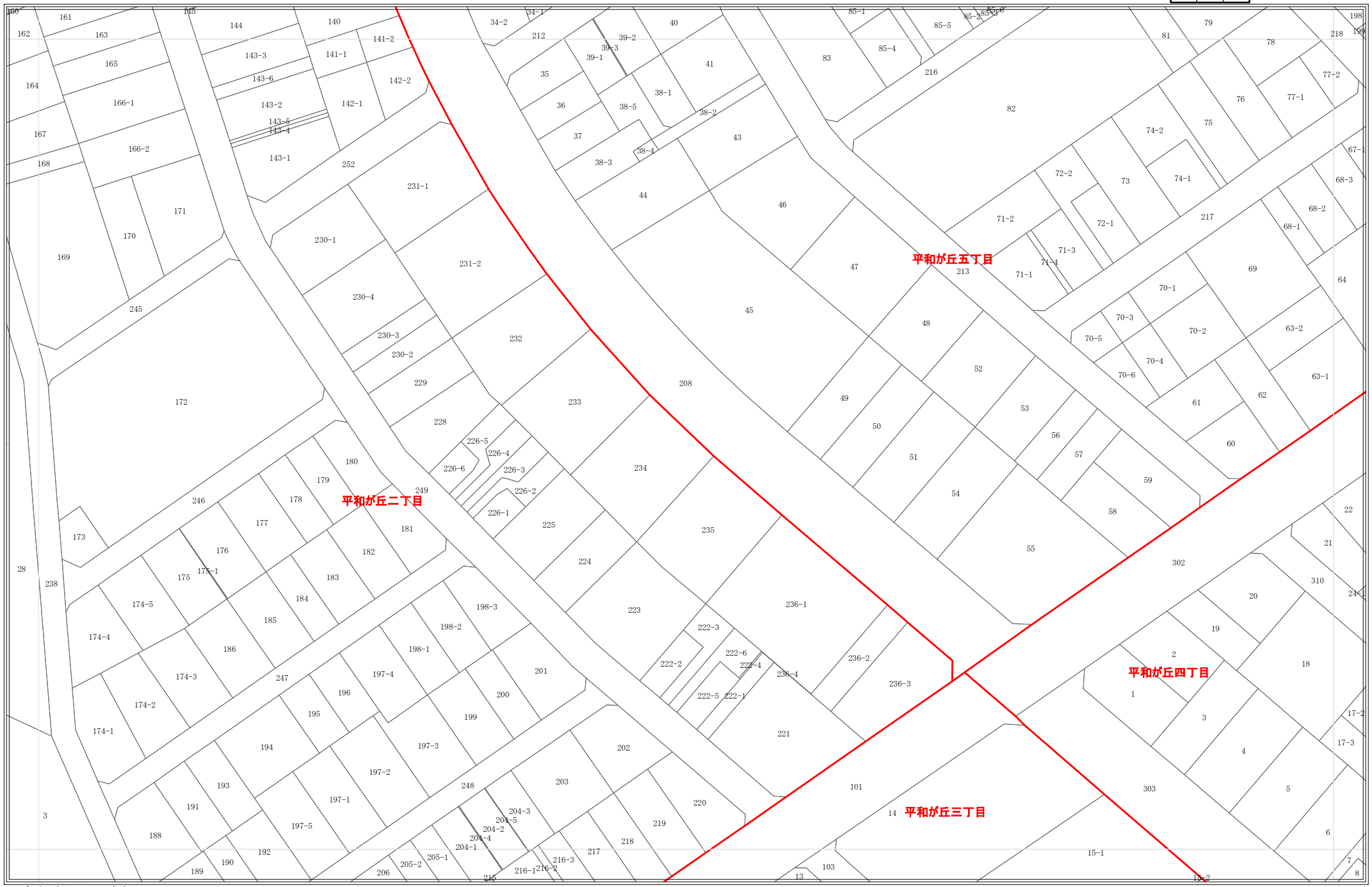

令和7年1月1日時点
・この図面は課税のために作成した図面です。権利関係等の根拠になるものではありません。
・無地番については、Nまたは名古屋市の内部管理番号（例：9876543-A)が表示されている場合があります。

0 25 50 100 メートル

1:1,200

1692

地番参考図

1637	1638	1639
1691	1692	1693
1746	1747	1748

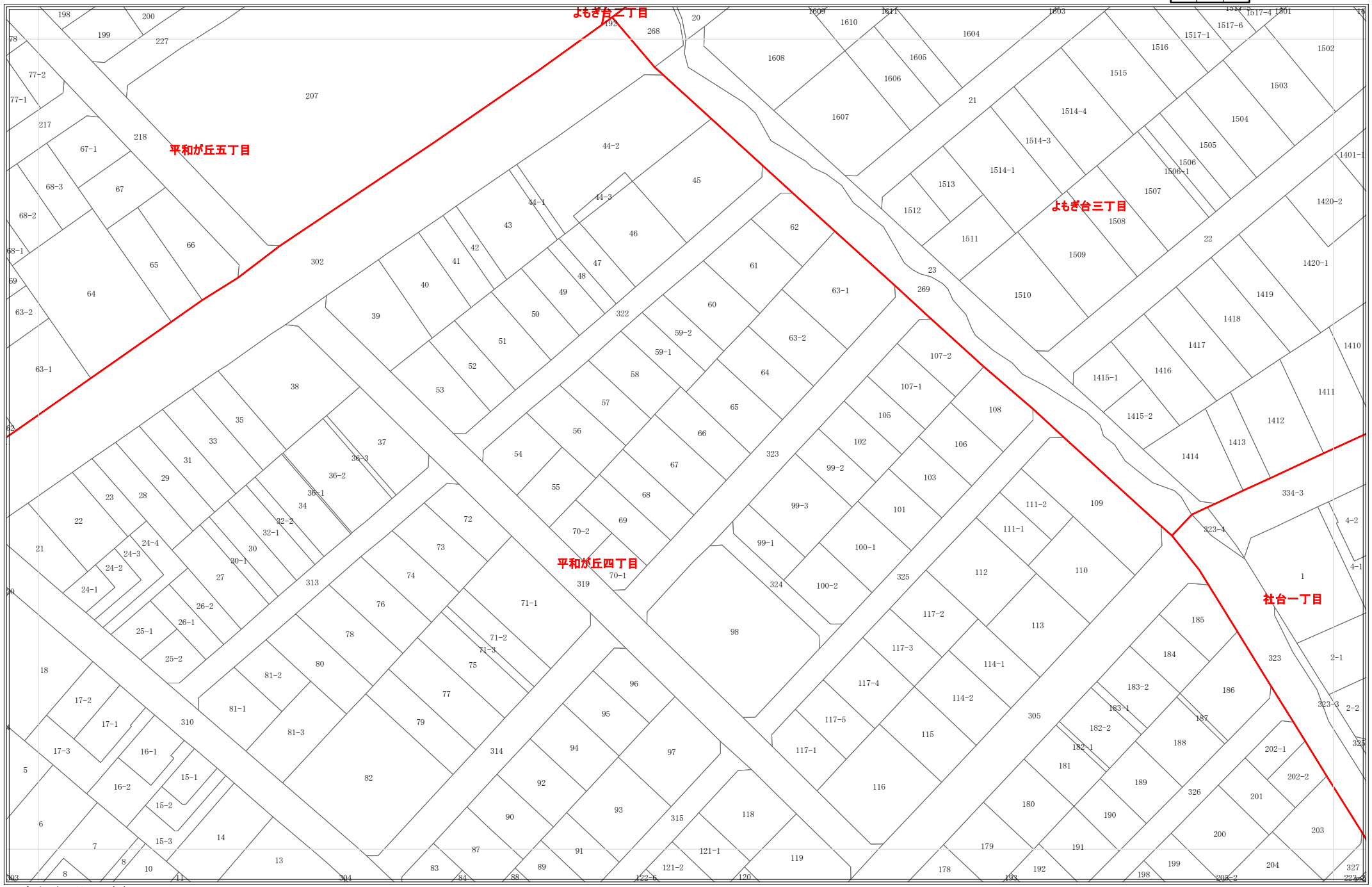

令和7年1月1日時点
・この図面は課税のために作成した図面です。権利関係等の根拠になるものではありません。
・無地番については、Nまたは名古屋市の内部管理番号（例：9876543-A)が表示されている場合があります。

0 25 50 100 メートル

1:1,200

1693

地番参考図

1638	1639	1640
1692	1693	1694
1747	1748	1749

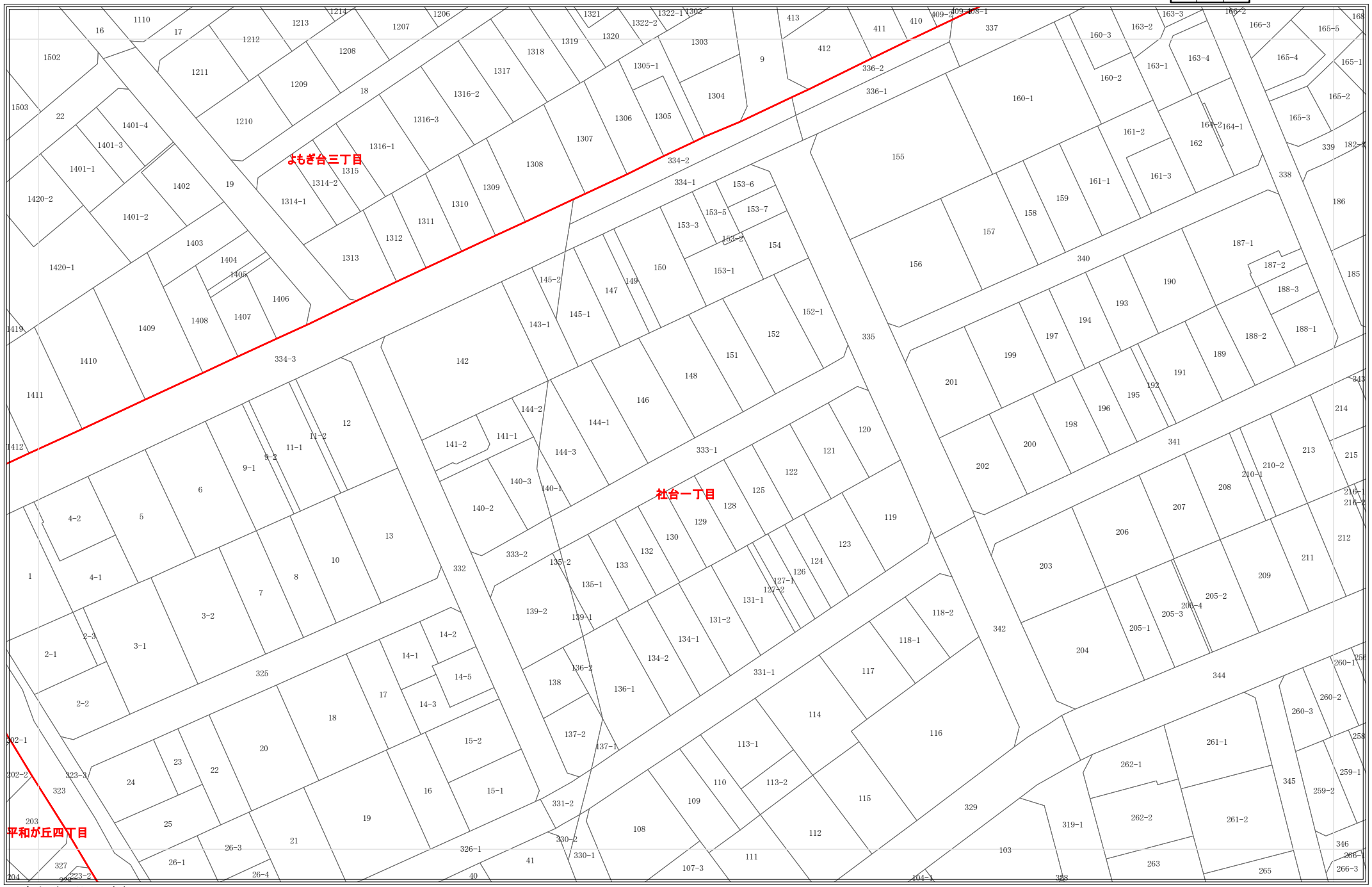

令和7年1月1日時点
・この図面は課税のために作成した図面です。権利関係等の根拠になるものではありません。
・無地番については、Nまたは名古屋市の内部管理番号（例：9876543-A)が表示されている場合があります。

0 25 50 100 メートル

1:1,200

1694

地番参考図

1639	1640	1641
1693	1694	1695
1748	1749	1750

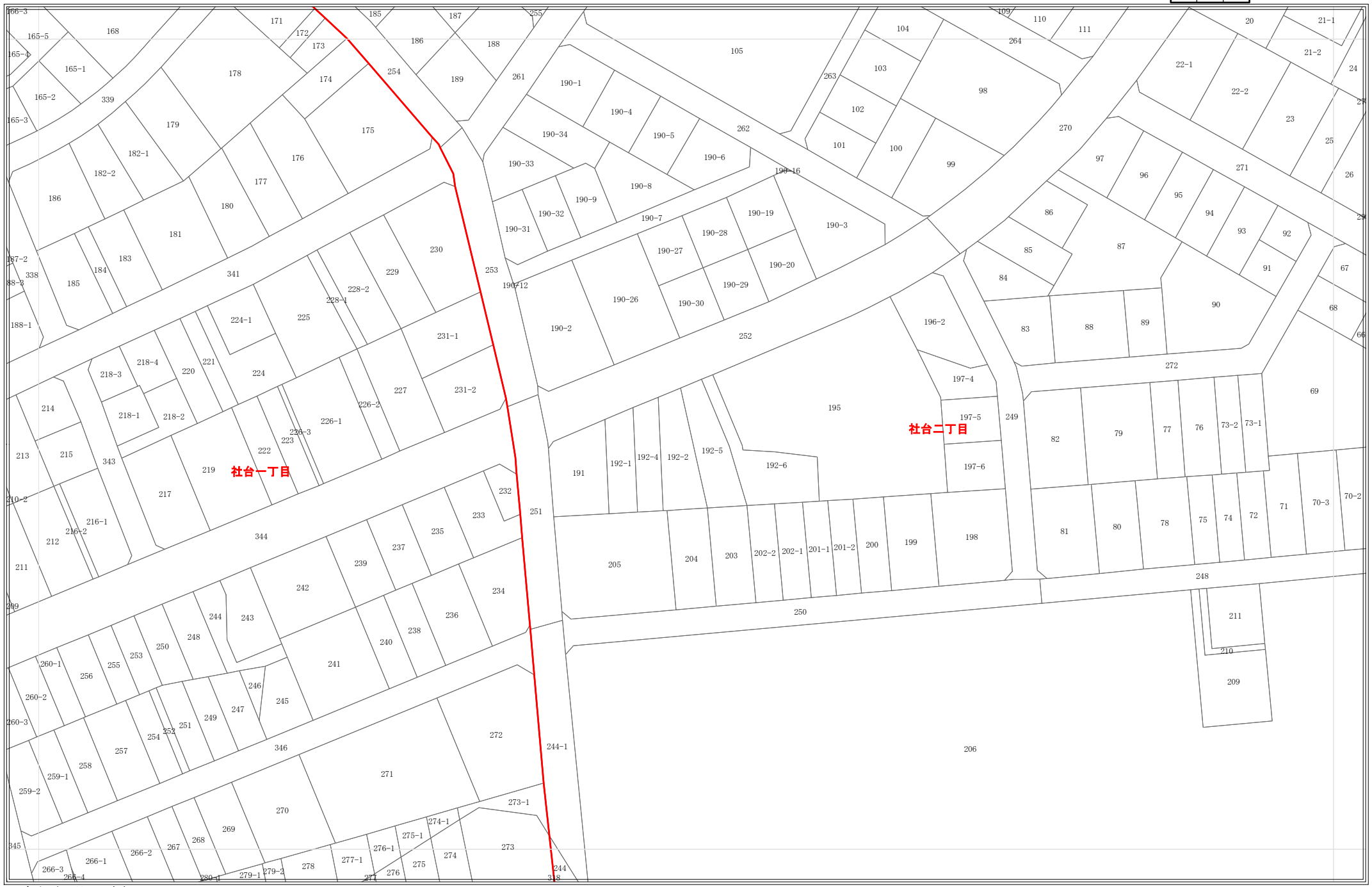

令和7年1月1日時点
・この図面は課税のために作成した図面です。権利関係等の根拠になるものではありません。
・無地番については、Nまたは名古屋市の内部管理番号（例：9876543-A)が表示されている場合があります。

0 25 50 100 メートル

1:1,200

1695

地番参考図

1640	1641	1642
1694	1695	1696
1749	1750	1751

令和7年1月1日時点
・この図面は課税のために作成した図面です。権利関係等の根拠になるものではありません。
・無地番については、Nまたは名古屋市の内部管理番号（例：9876543-A)が表示されている場合があります。

0 25 50 100 メートル

1:1,200

1696

地番参考図

1641	1642	1643
1695	1696	1697
1750	1751	1752

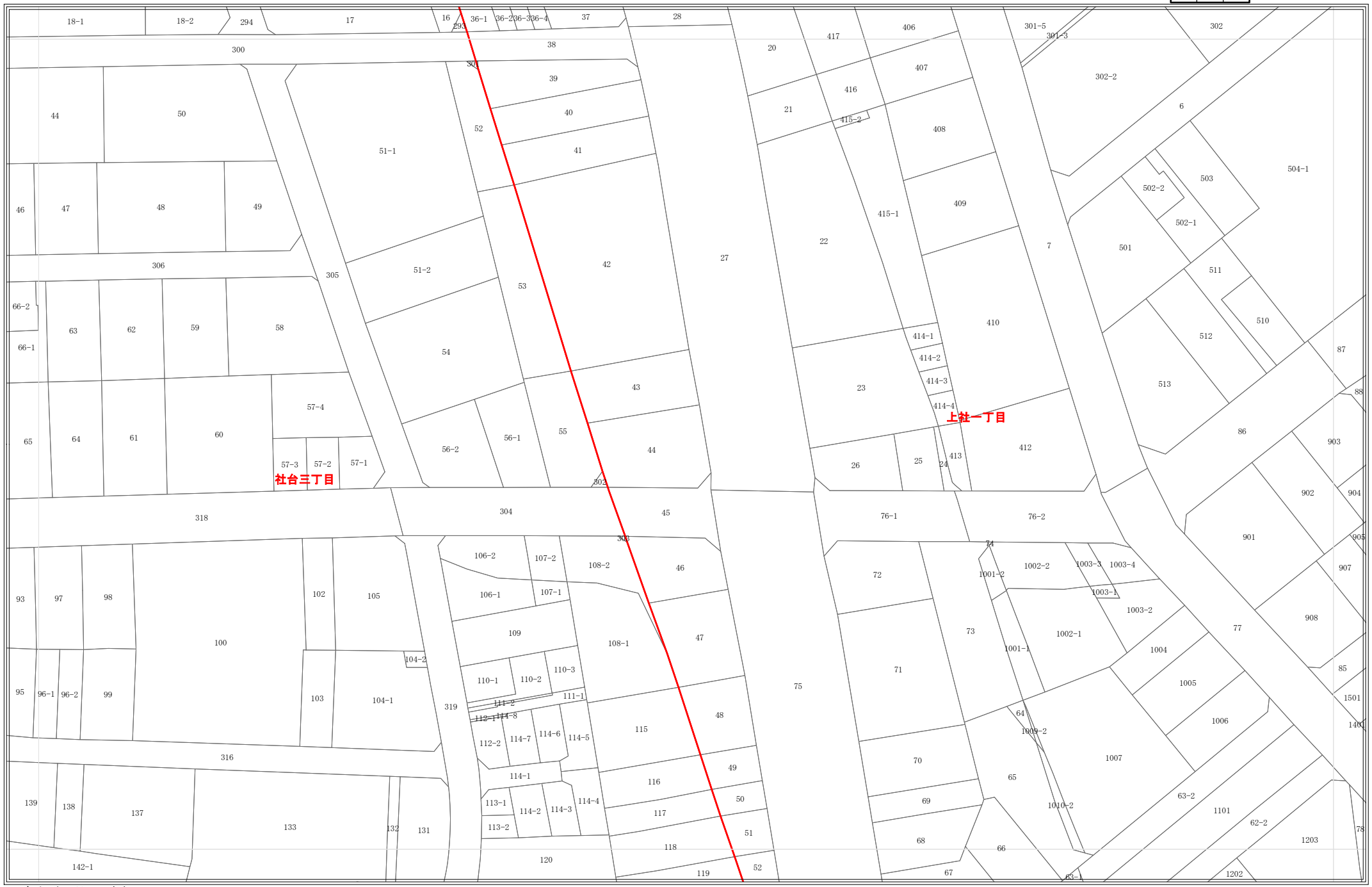

令和7年1月1日時点
・この図面は課税のために作成した図面です。権利関係等の根拠になるものではありません。
・無地番については、Nまたは名古屋市の内部管理番号（例：9876543-A)が表示されている場合があります。

0 25 50 100 メートル

1:1,200

1697

地番参考図

1642	1643	1644
1696	1697	1698
1751	1752	1753

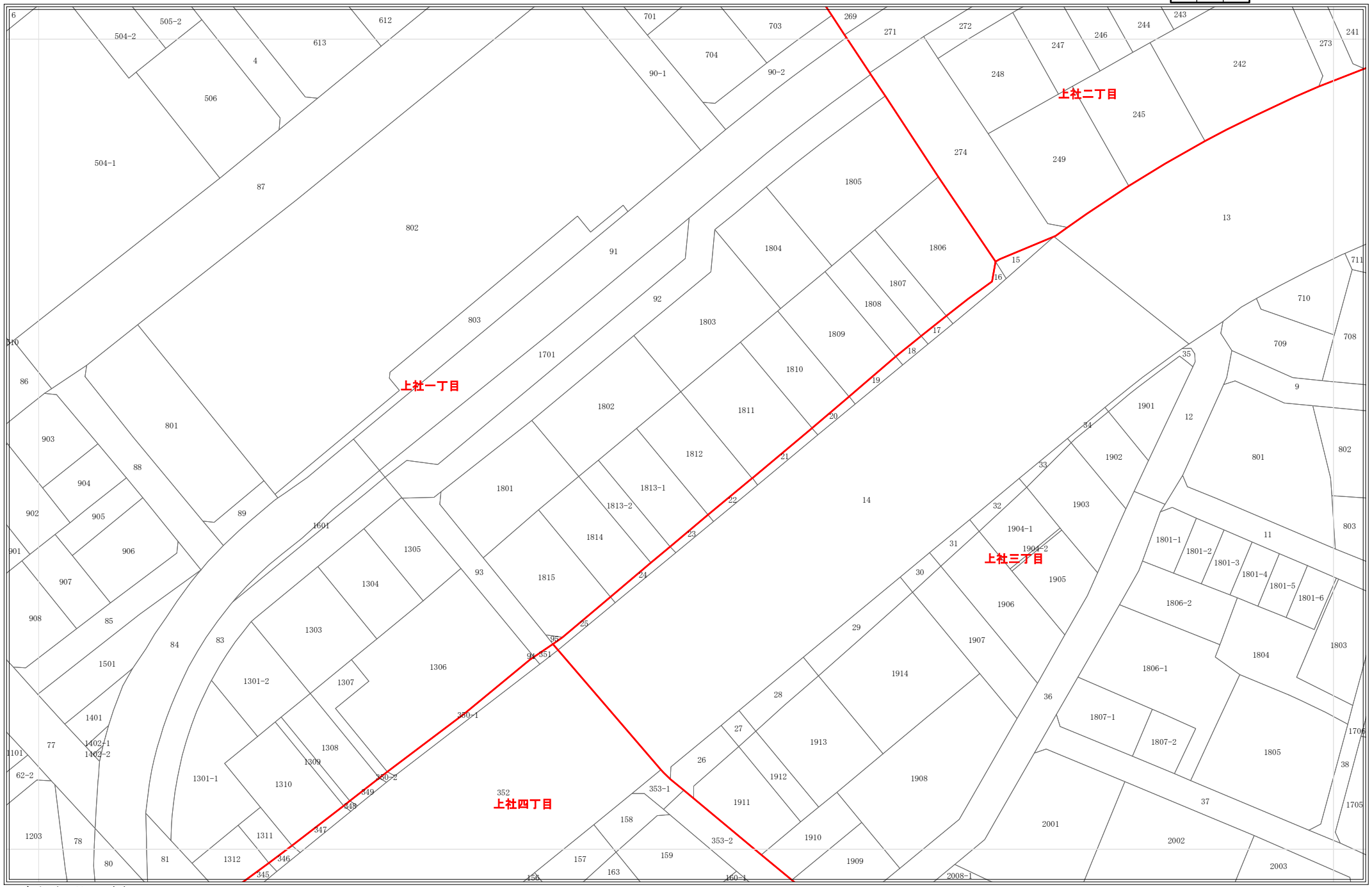

令和7年1月1日時点
・この図面は課税のために作成した図面です。権利関係等の根拠になるものではありません。
・無地番については、Nまたは名古屋市の内部管理番号（例：9876543-A)が表示されている場合があります。

0 25 50 100 メートル

1:1,200

1698

地番参考図

1643	1644	1645
1697	1698	1699
1752	1753	1754

令和7年1月1日時点
・この図面は課税のために作成した図面です。権利関係等の根拠になるものではありません。
・無地番については、Nまたは名古屋市の内部管理番号（例：9876543-A)が表示されている場合があります。

0 25 50 100 メートル

1:1,200

1699

地番参考図

1644	1645	1646
1698	1699	1700
1753	1754	1755

令和7年1月1日時点
・この図面は課税のために作成した図面です。権利関係等の根拠になるものではありません。
・無地番については、Nまたは名古屋市の内部管理番号（例：9876543-A)が表示されている場合があります。

0 25 50 100 メートル

1:1,200

1700

地番参考図

1645	1646	1647
1699	1700	1701
1754	1755	1756

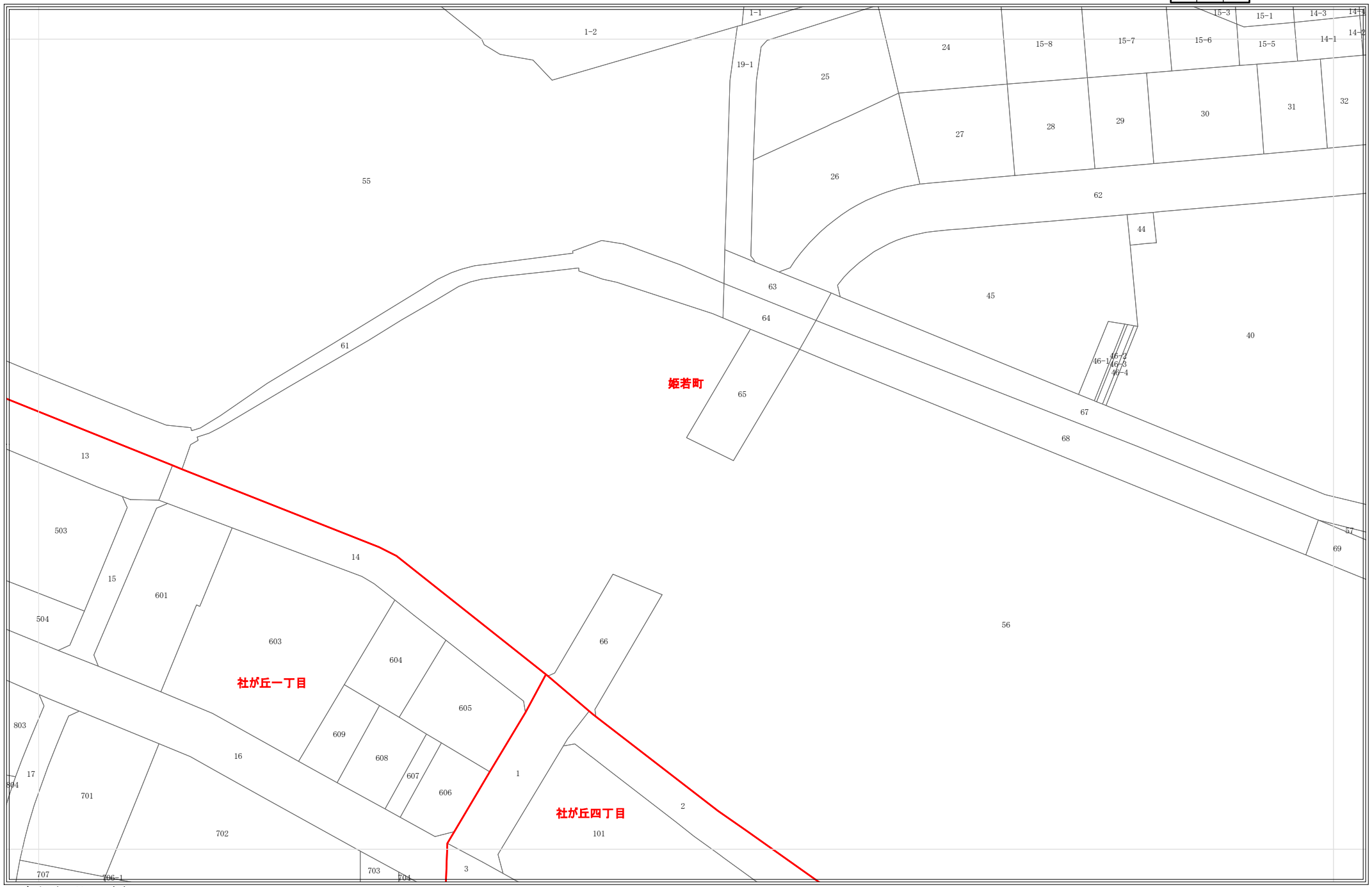

令和7年1月1日時点
・この図面は課税のために作成した図面です。権利関係等の根拠になるものではありません。
・無地番については、Nまたは名古屋市の内部管理番号（例：9876543-A)が表示されている場合があります。

0 25 50 100 メートル

1:1,200

1701

地番参考図

1646	1647	1648
1700	1701	1702
1755	1756	1757

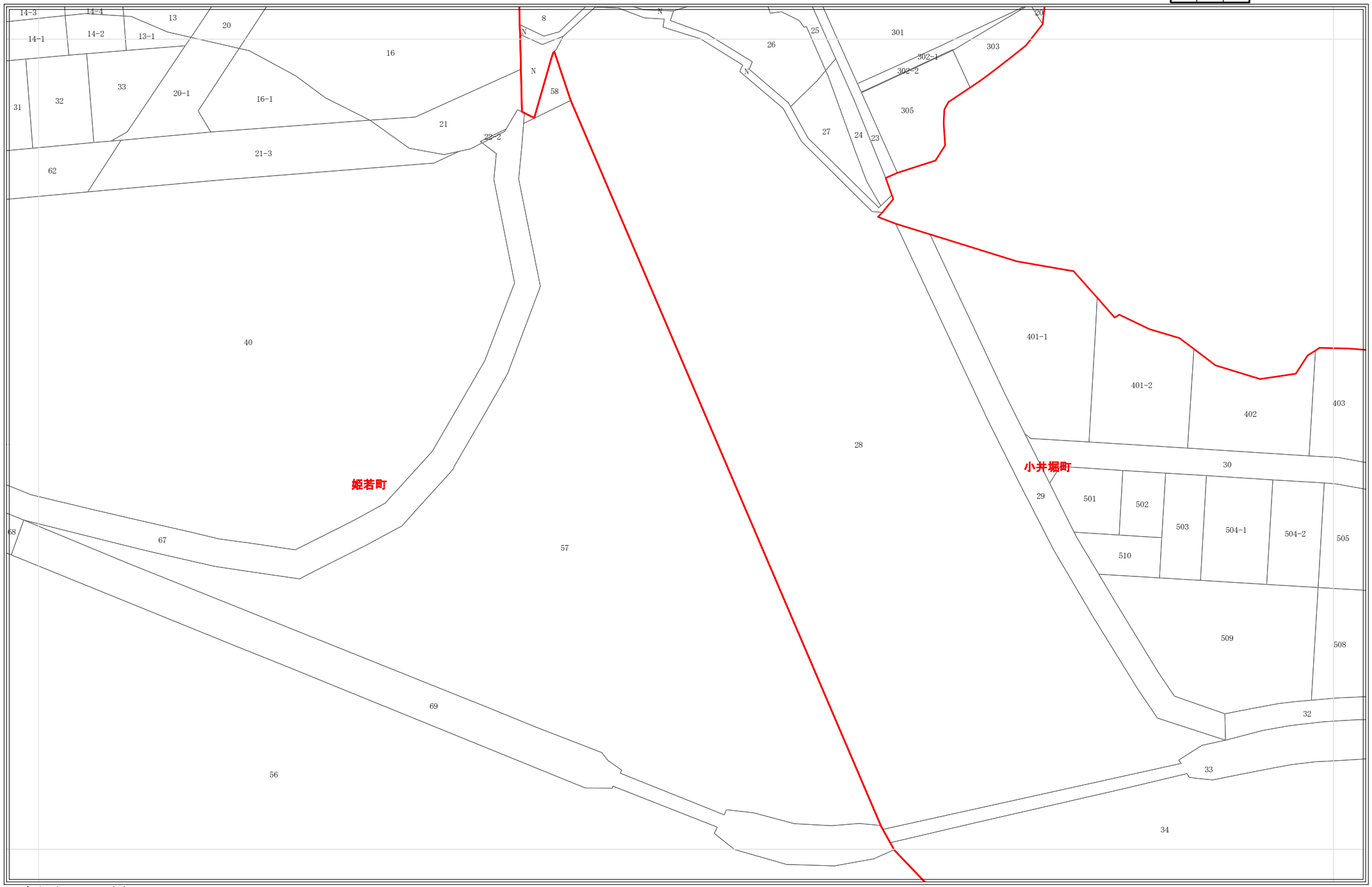

令和7年1月1日時点
・この図面は課税のために作成した図面です。権利関係等の根拠になるものではありません。
・無地番については、Nまたは名古屋市の内部管理番号（例：9876543-A)が表示されている場合があります。

0 25 50 100 メートル

1:1,200

1702

地番参考図

1647	1648	
1701	1702	
1756	1757	

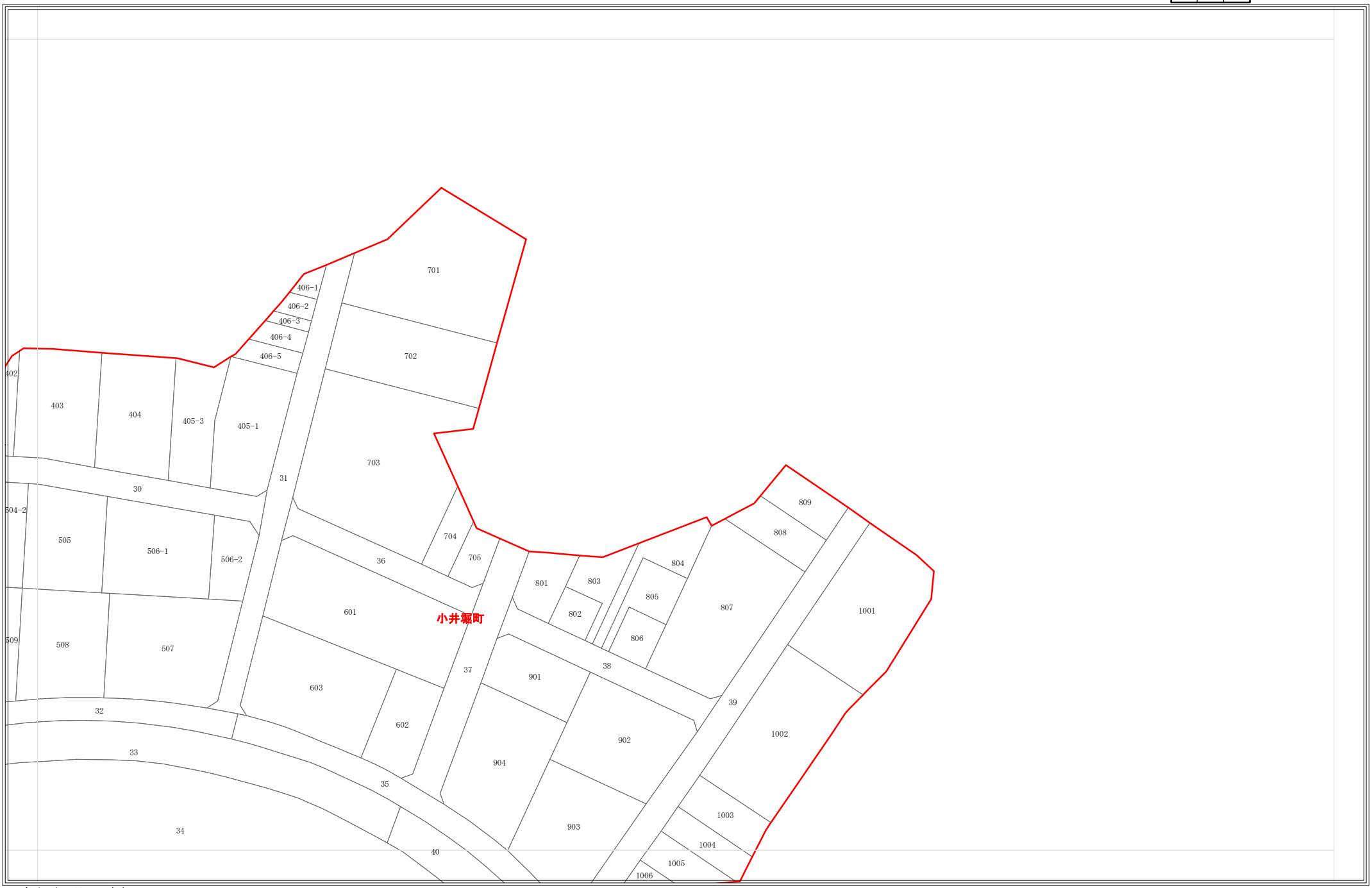

令和7年1月1日時点
・この図面は課税のために作成した図面です。権利関係等の根拠になるものではありません。
・無地番については、Nまたは名古屋市の内部管理番号（例：9876543-A)が表示されている場合があります。

0 25 50 100 メートル

1:1,200

1745

地番参考図

1689	1690	1691
1744	1745	1746
1799	1800	1801

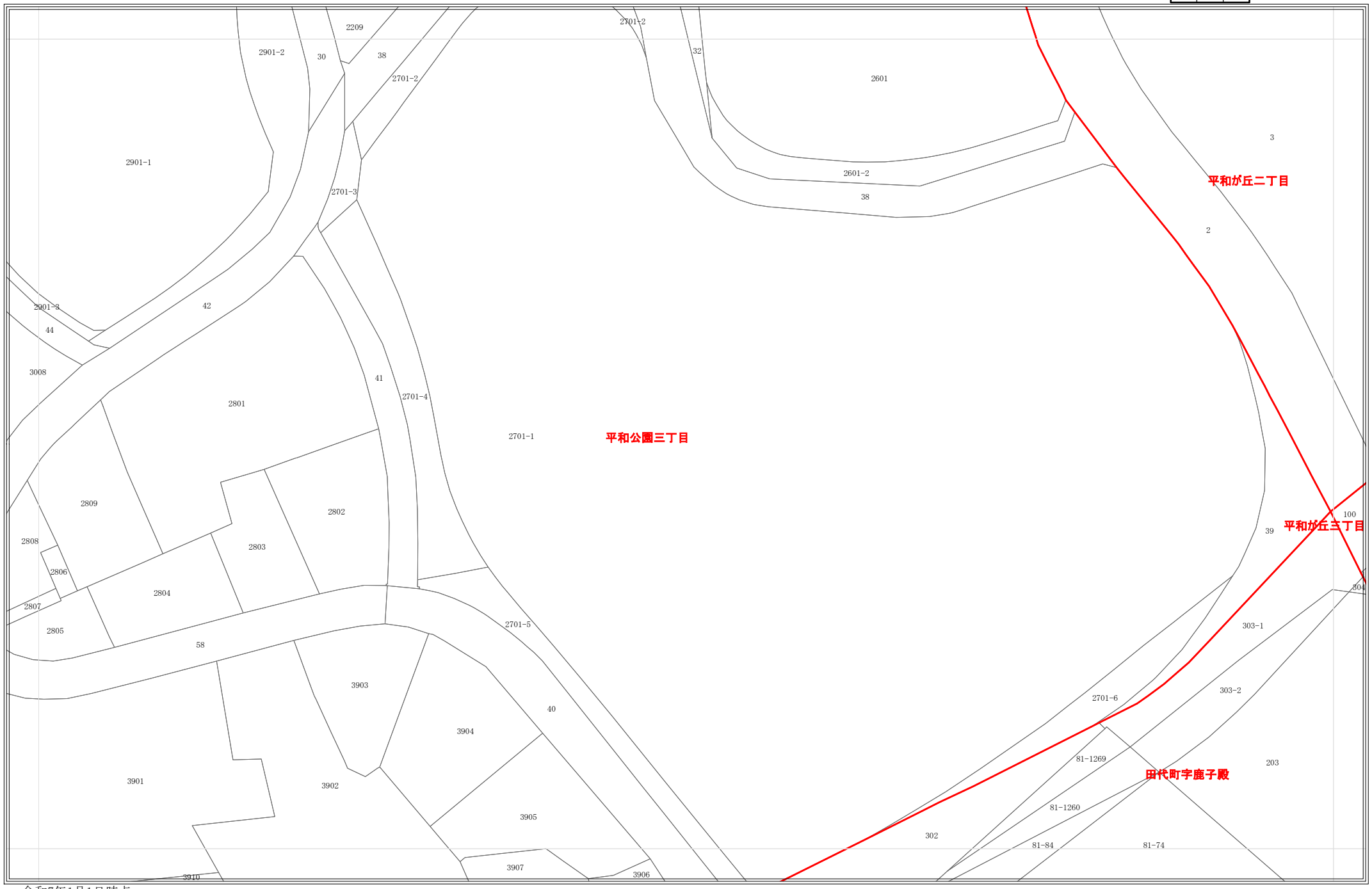

令和7年1月1日時点
・この図面は課税のために作成した図面です。権利関係等の根拠になるものではありません。
・無地番については、Nまたは名古屋市の内部管理番号（例：9876543-A)が表示されている場合があります。

0 25 50 100 メートル

1:1,200

1746

地番参考図

1690	1691	1692
1745	1746	1747
1800	1801	1802

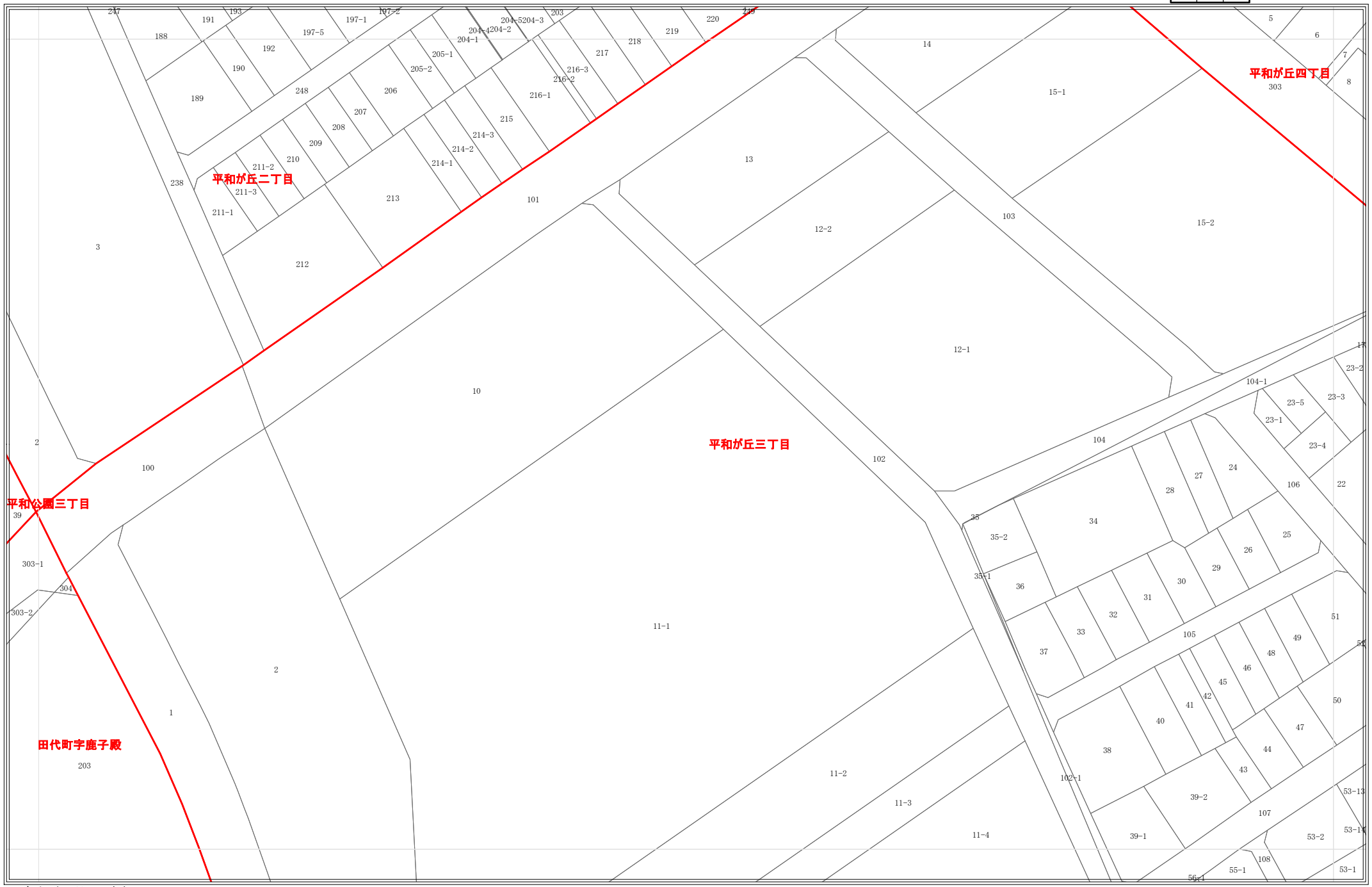

令和7年1月1日時点
・この図面は課税のために作成した図面です。権利関係等の根拠になるものではありません。
・無地番については、Nまたは名古屋市の内部管理番号（例：9876543-A)が表示されている場合があります。

0 25 50 100 メートル

1:1,200

1747

地番参考図

1691	1692	1693
1746	1747	1748
1801	1802	1803

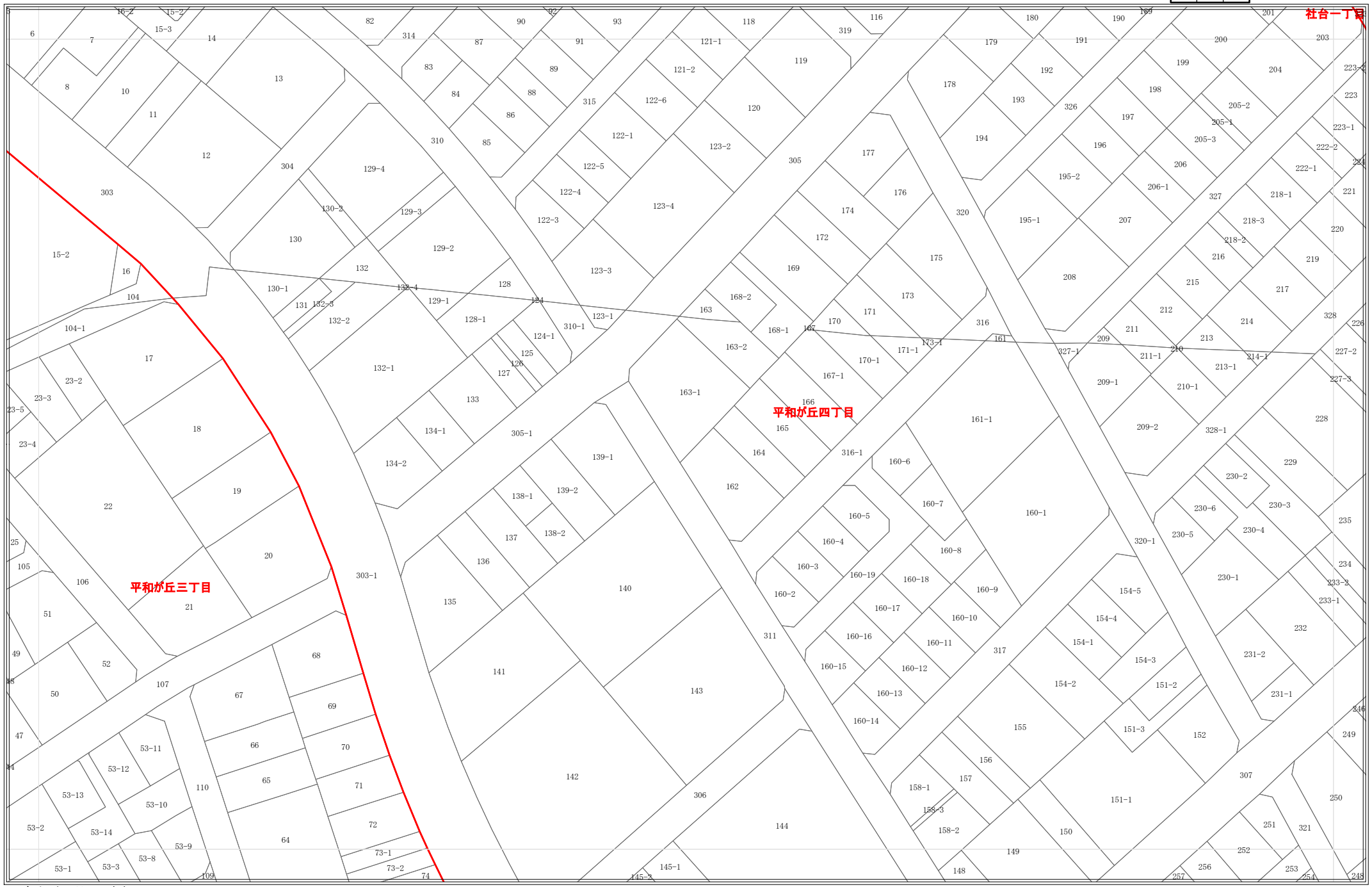

令和7年1月1日時点
・この図面は課税のために作成した図面です。権利関係等の根拠になるものではありません。
・無地番については、Nまたは名古屋市の内部管理番号（例：9876543-A)が表示されている場合があります。

0 25 50 100 メートル

1:1,200

1748

地番参考図

1692	1693	1694
1747	1748	1749
1802	1803	1804

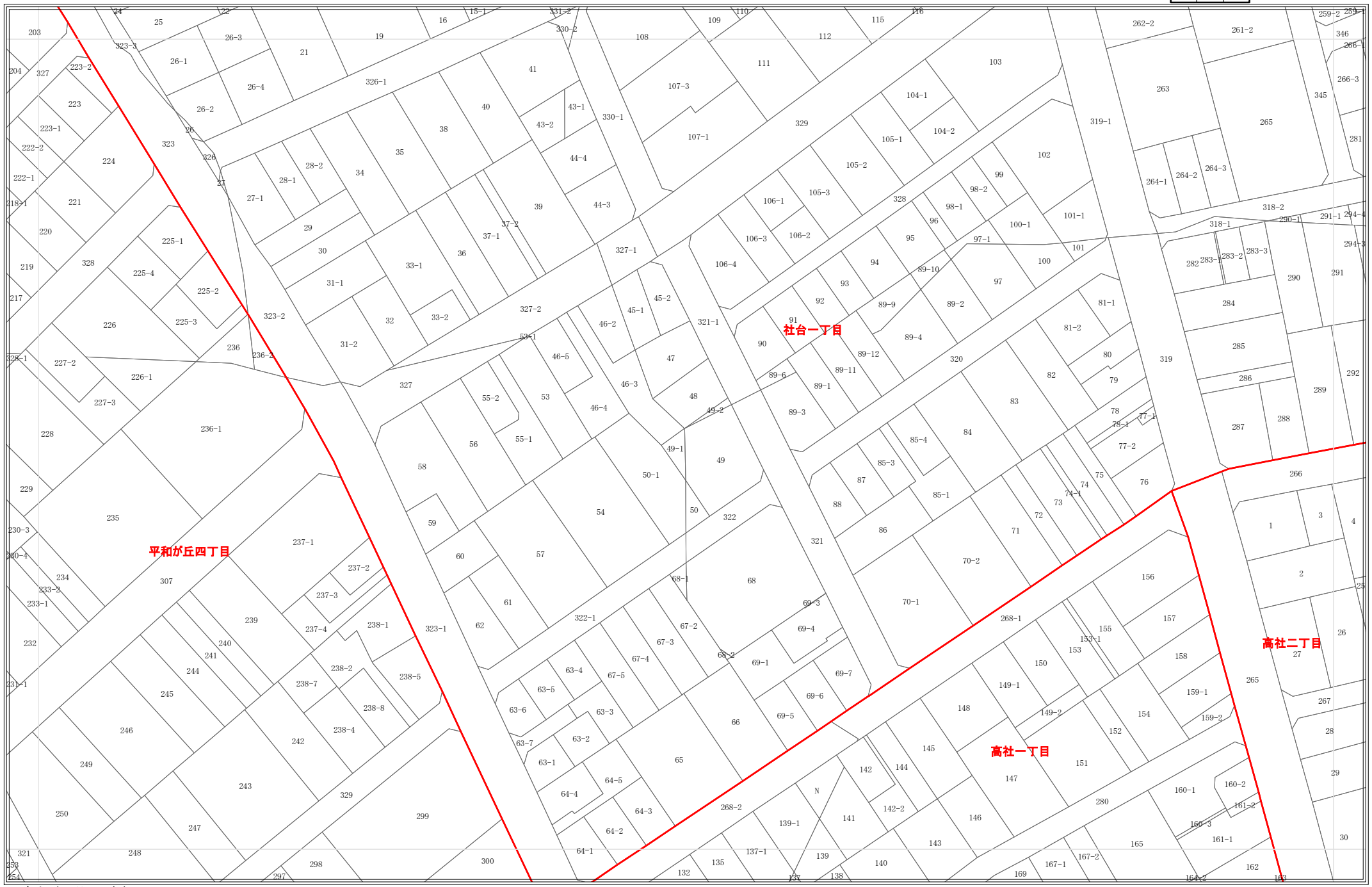

令和7年1月1日時点
・この図面は課税のために作成した図面です。権利関係等の根拠になるものではありません。
・無地番については、Nまたは名古屋市の内部管理番号（例：9876543-A)が表示されている場合があります。

0 25 50 100 メートル

1:1,200

1749

地番参考図

1693	1694	1695
1748	1749	1750
1803	1804	1805

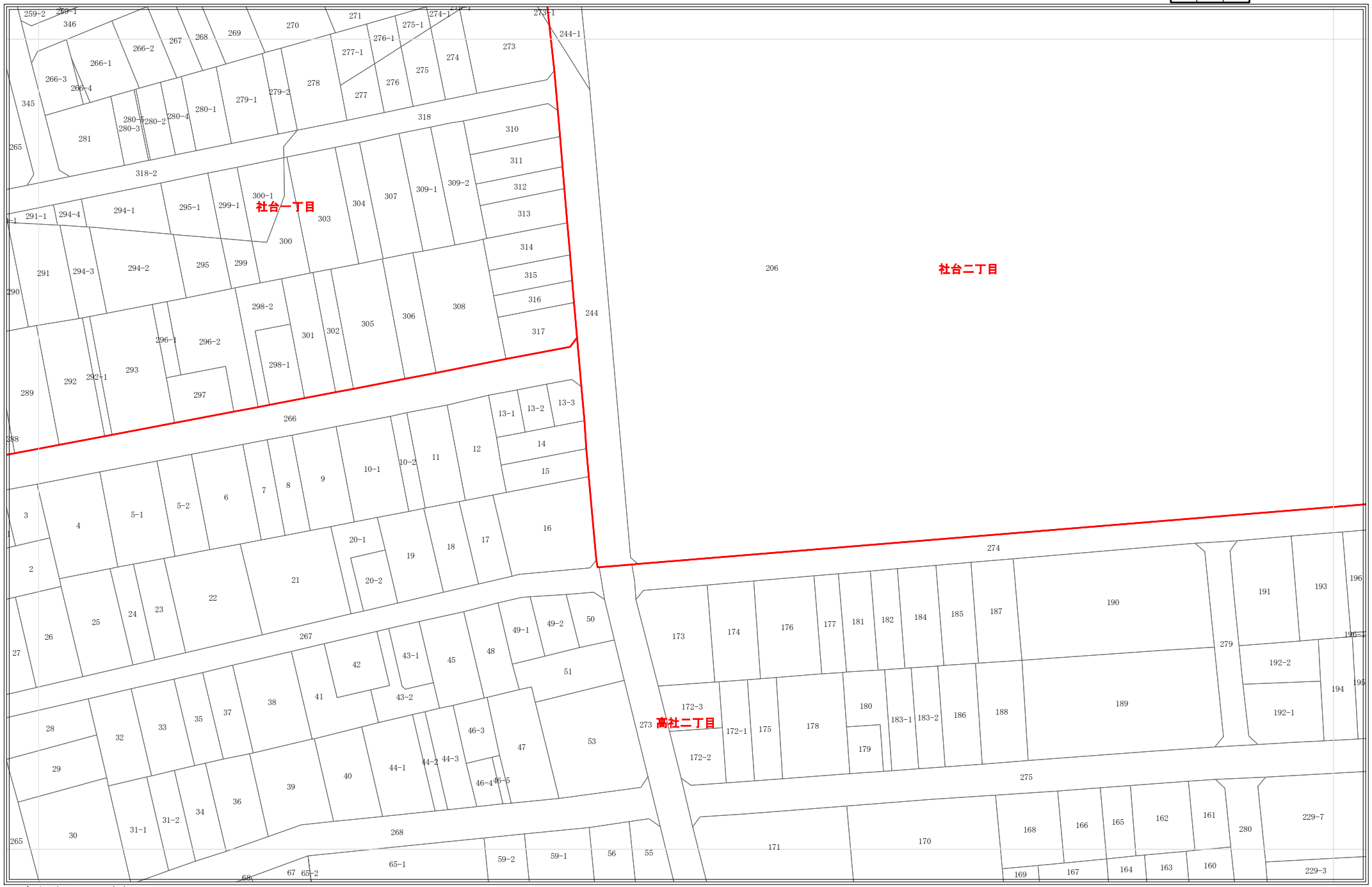

令和7年1月1日時点
・この図面は課税のために作成した図面です。権利関係等の根拠になるものではありません。
・無地番については、Nまたは名古屋市の内部管理番号（例：9876543-A)が表示されている場合があります。

0 25 50 100 メートル

1:1,200

1750

地番参考図

1694	1695	1696
1749	1750	1751
1804	1805	1806

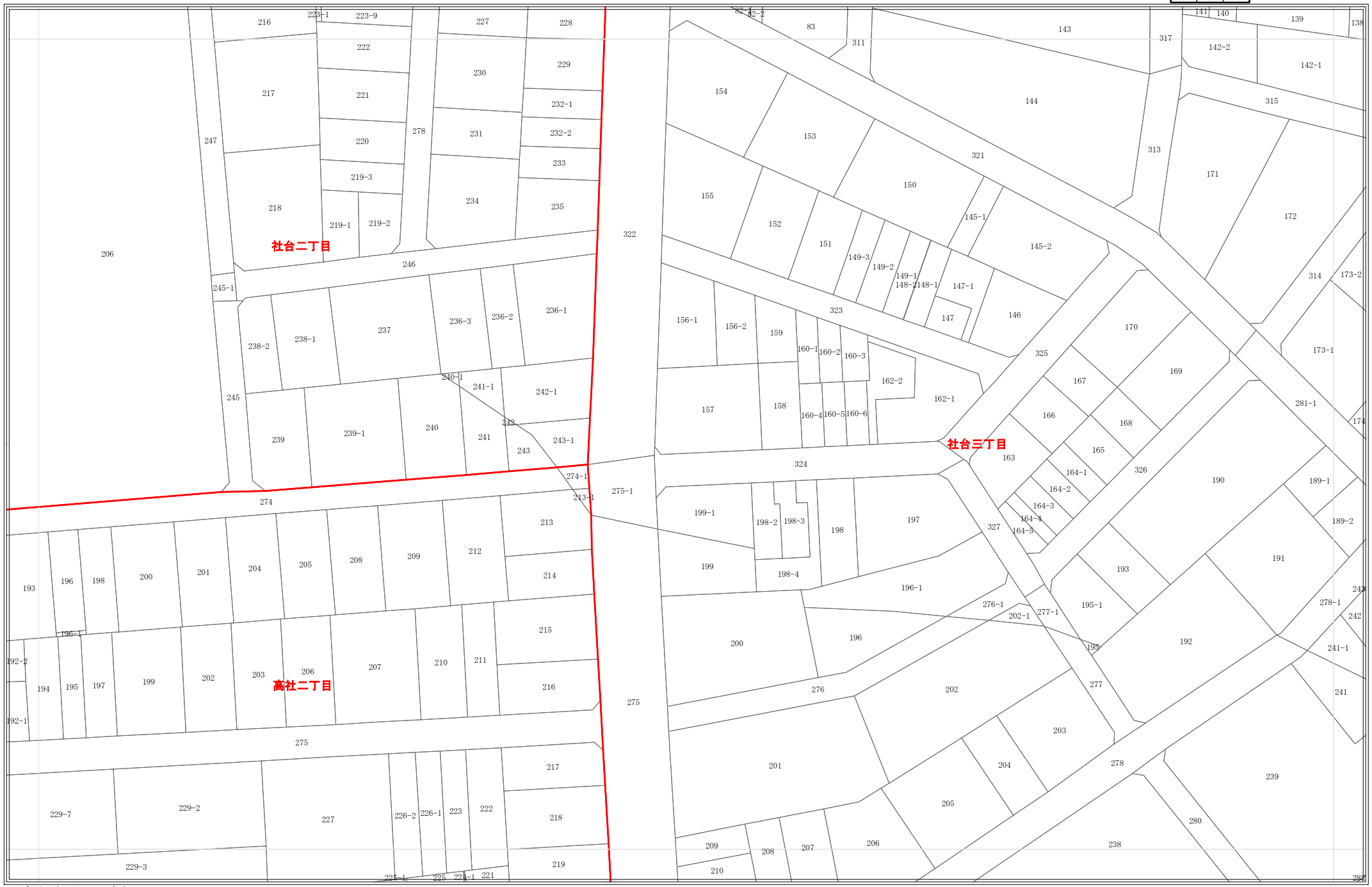

令和7年1月1日時点
・この図面は課税のために作成した図面です。権利関係等の根拠になるものではありません。
・無地番については、Nまたは名古屋市の内部管理番号（例：9876543-A)が表示されている場合があります。

0 25 50 100 メートル

1:1,200

1751

地番参考図

1695	1696	1697
1750	1751	1752
1805	1806	1807

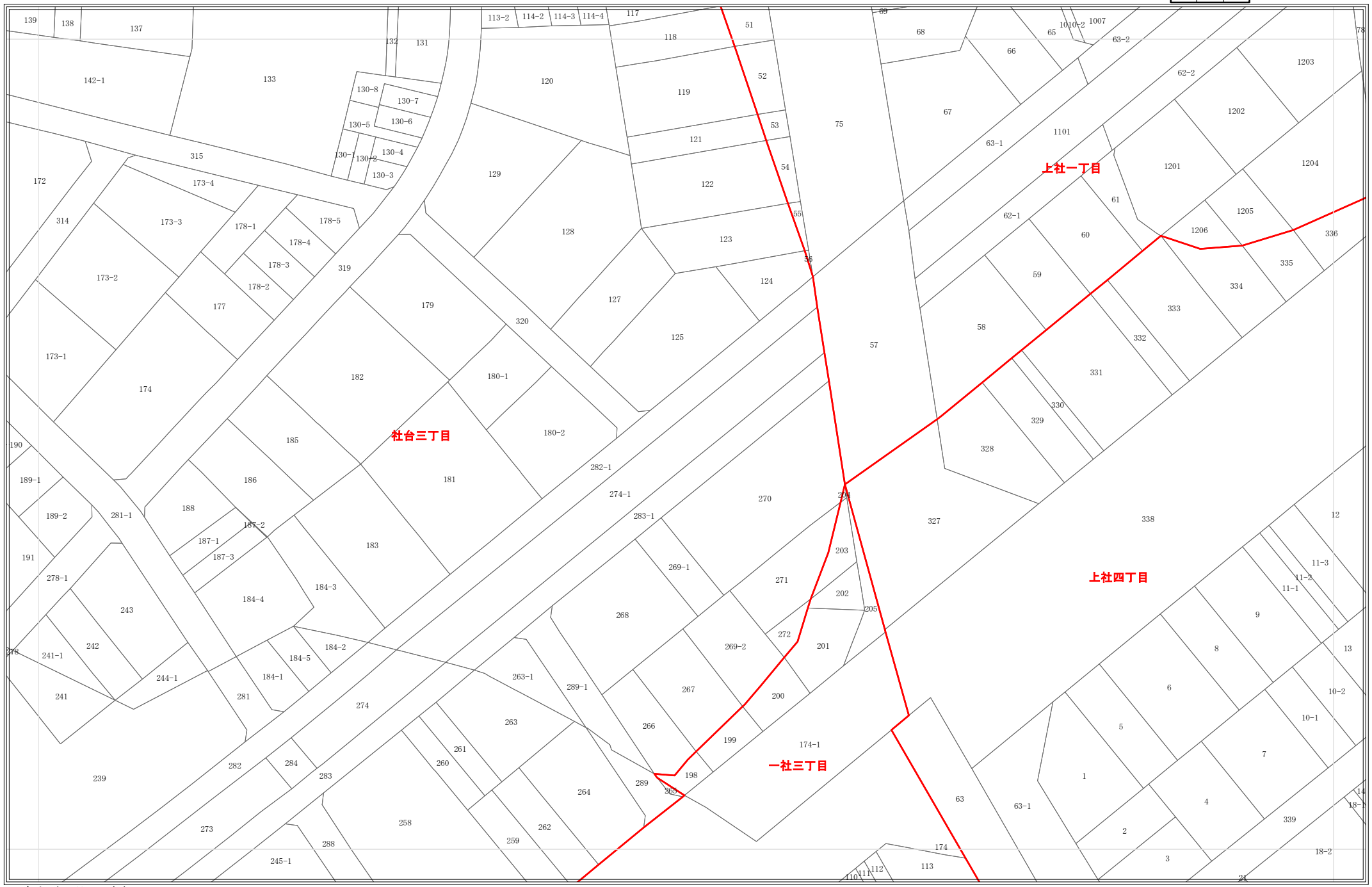

令和7年1月1日時点
・この図面は課税のために作成した図面です。権利関係等の根拠になるものではありません。
・無地番については、Nまたは名古屋市の内部管理番号（例：9876543-A)が表示されている場合があります。

0 25 50 100 メートル

1:1,200

1752

地番参考図

1696	1697	1698
1751	1752	1753
1806	1807	1808

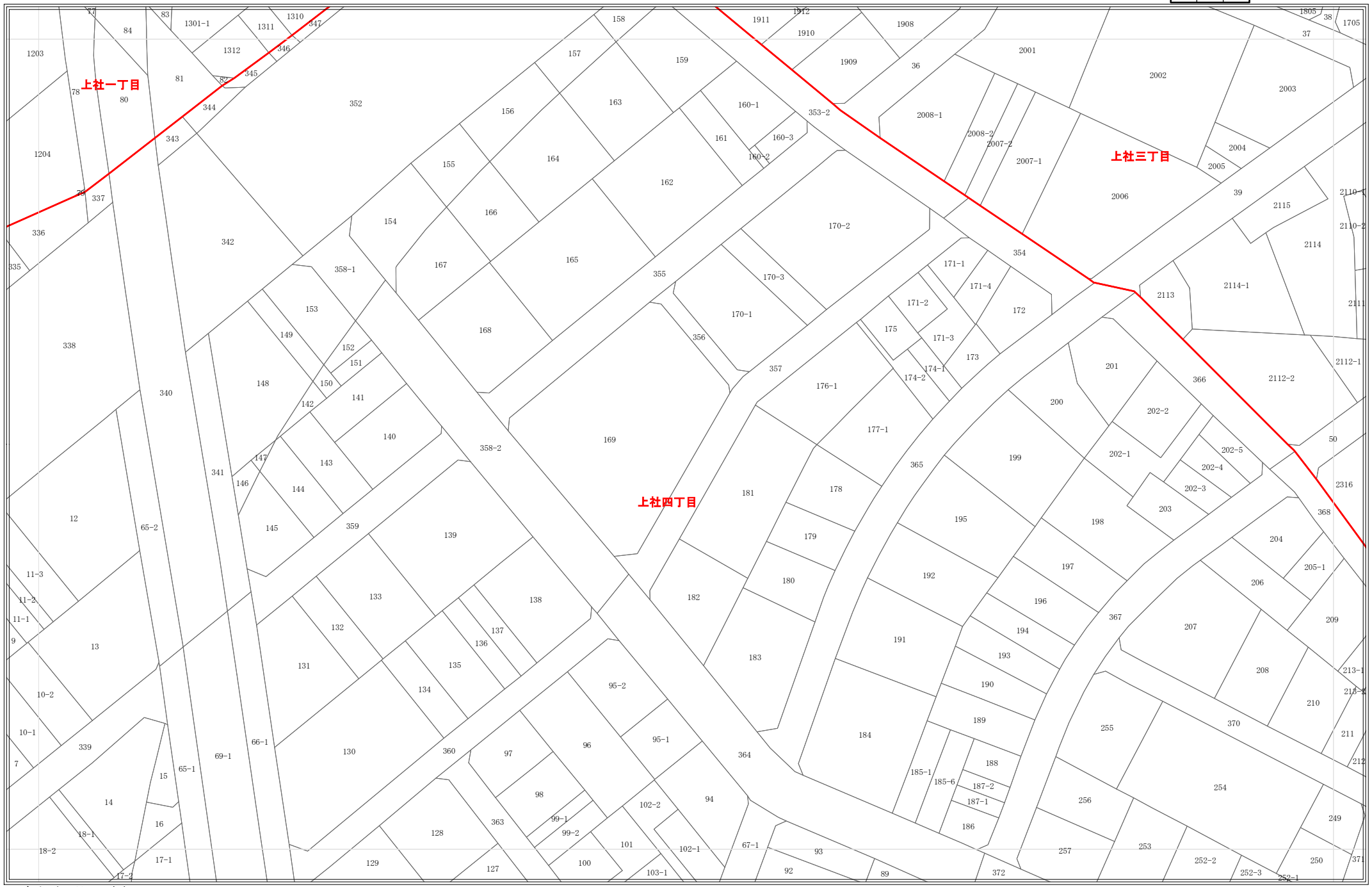

令和7年1月1日時点
・この図面は課税のために作成した図面です。権利関係等の根拠になるものではありません。
・無地番については、Nまたは名古屋市の内部管理番号（例：9876543-A)が表示されている場合があります。

0 25 50 100 メートル

1:1,200

1753

地番参考図

1697	1698	1699
1752	1753	1754
1807	1808	1809

令和7年1月1日時点
・この図面は課税のために作成した図面です。権利関係等の根拠になるものではありません。
・無地番については、Nまたは名古屋市の内部管理番号（例：9876543-A)が表示されている場合があります。

0 25 50 100 メートル

1:1,200

1754

地番参考図

1698	1699	1700
1753	1754	1755
1808	1809	1810

令和7年1月1日時点
・この図面は課税のために作成した図面です。権利関係等の根拠になるものではありません。
・無地番については、Nまたは名古屋市の内部管理番号（例：9876543-A)が表示されている場合があります。

0 25 50 100 メートル

1:1,200

1755

地番参考図

1699	1700	1701
1754	1755	1756
1809	1810	1811

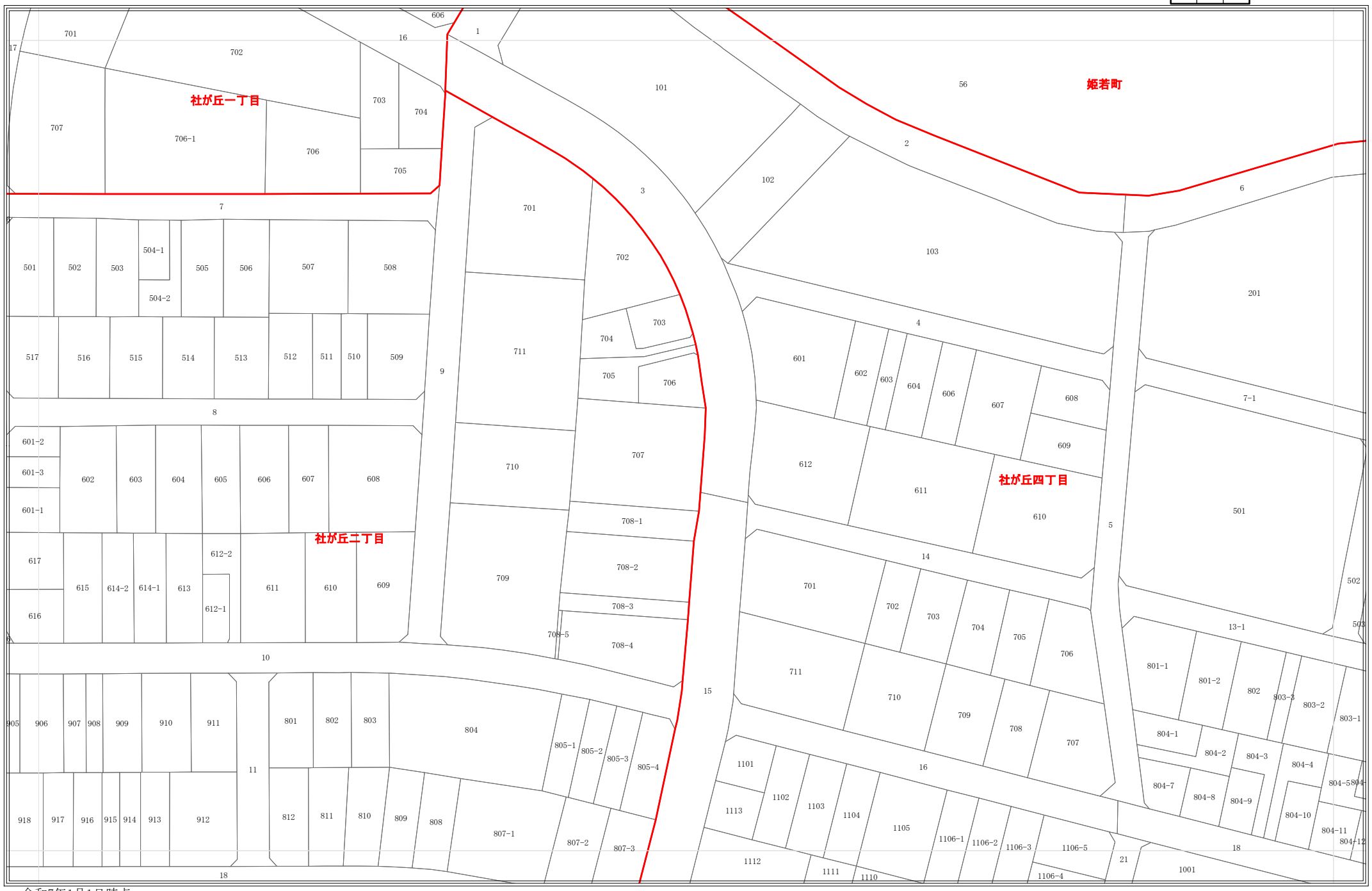

令和7年1月1日時点
・この図面は課税のために作成した図面です。権利関係等の根拠になるものではありません。
・無地番については、Nまたは名古屋市の内部管理番号（例：9876543-A)が表示されている場合があります。

0 25 50 100 メートル

1:1,200

1756

地番参考図

1700	1701	1702
1755	1756	1757
1810	1811	1812

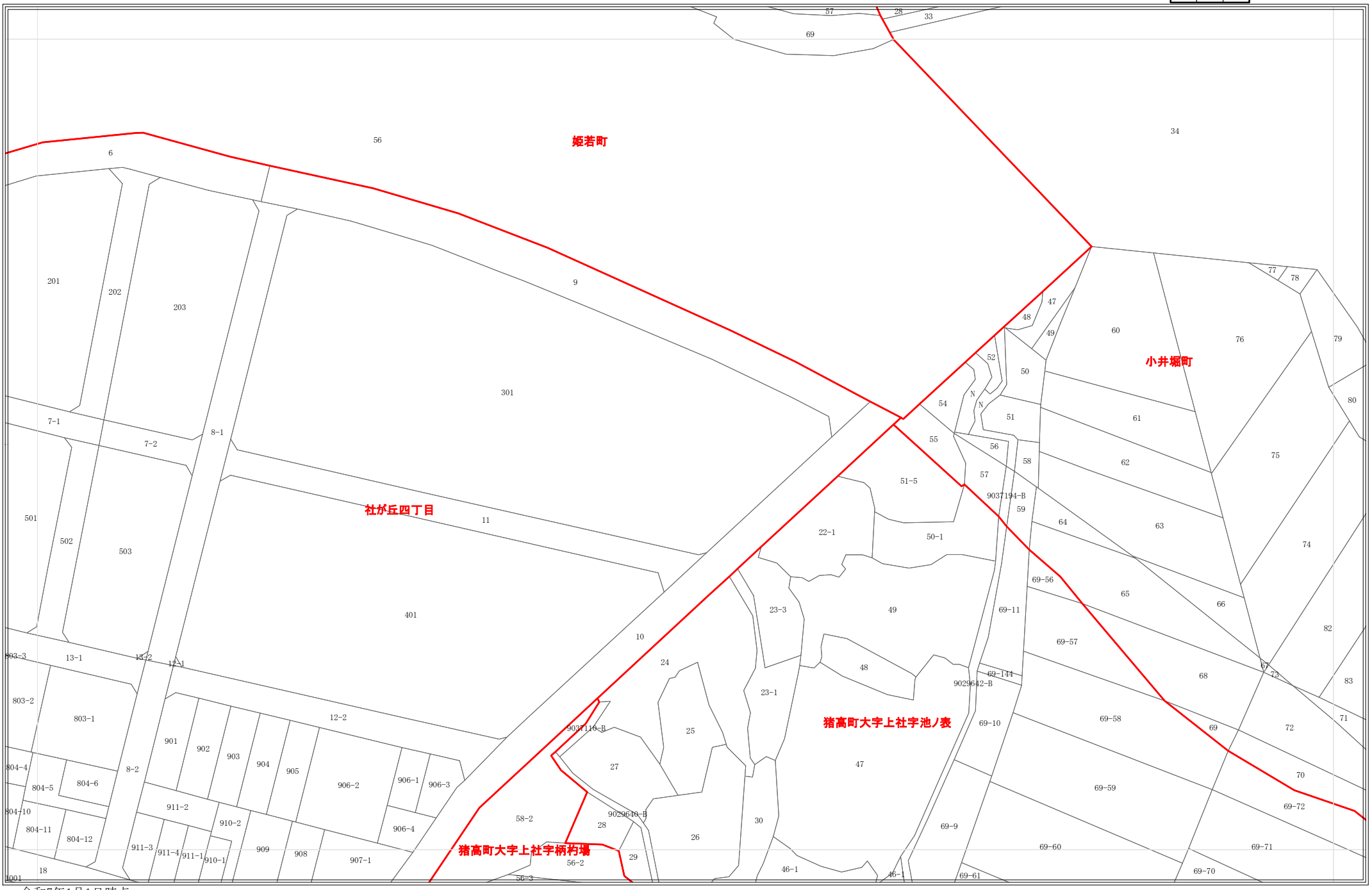

令和7年1月1日時点
・この図面は課税のために作成した図面です。権利関係等の根拠になるものではありません。
・無地番については、Nまたは名古屋市の内部管理番号（例：9876543-A)が表示されている場合があります。

0 25 50 100 メートル

1:1,200

1757

地番参考図

1701	1702	
1756	1757	
1811	1812	1813

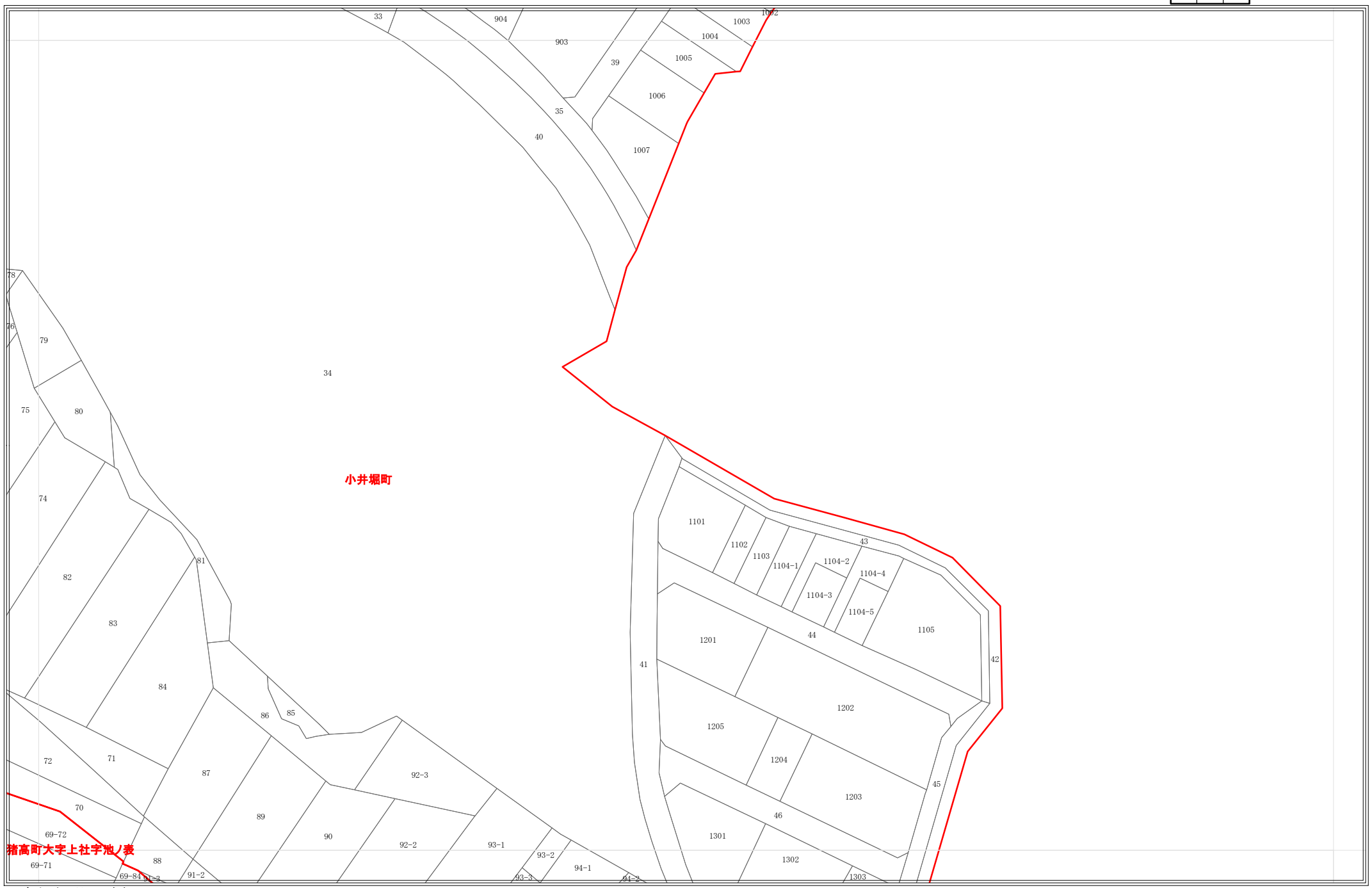

令和7年1月1日時点
・この図面は課税のために作成した図面です。権利関係等の根拠になるものではありません。
・無地番については、Nまたは名古屋市の内部管理番号（例：9876543-A)が表示されている場合があります。

0 25 50 100 メートル

1:1,200

1801

地番参考図

1745	1746	1747
1800	1801	1802
1859	1860	1861

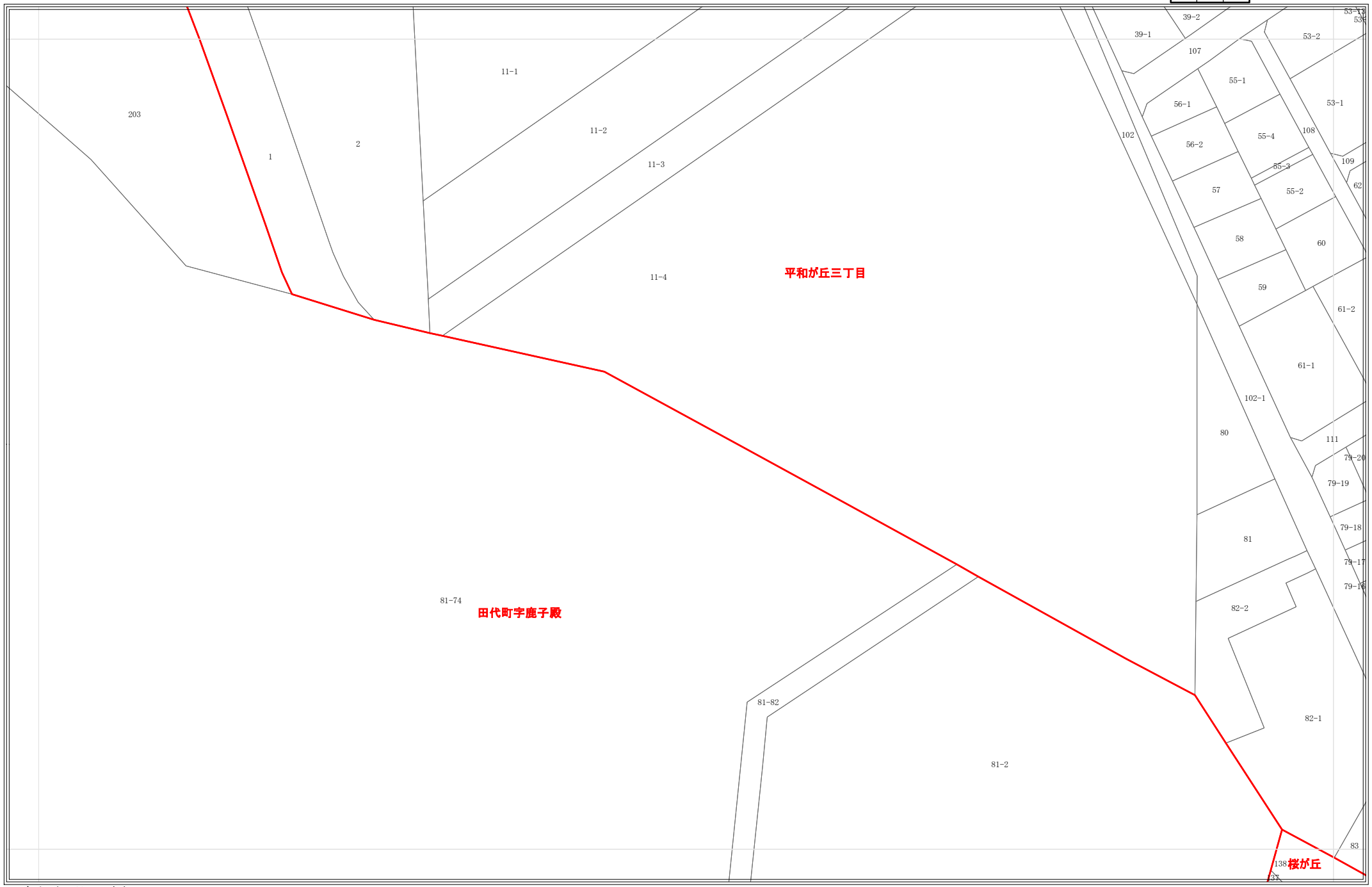

令和7年1月1日時点
・この図面は課税のために作成した図面です。権利関係等の根拠になるものではありません。
・無地番については、Nまたは名古屋市の内部管理番号（例：9876543-A)が表示されている場合があります。

0 25 50 100 メートル

1:1,200

1802

地番参考図

1746	1747	1748
1801	1802	1803
1860	1861	1862

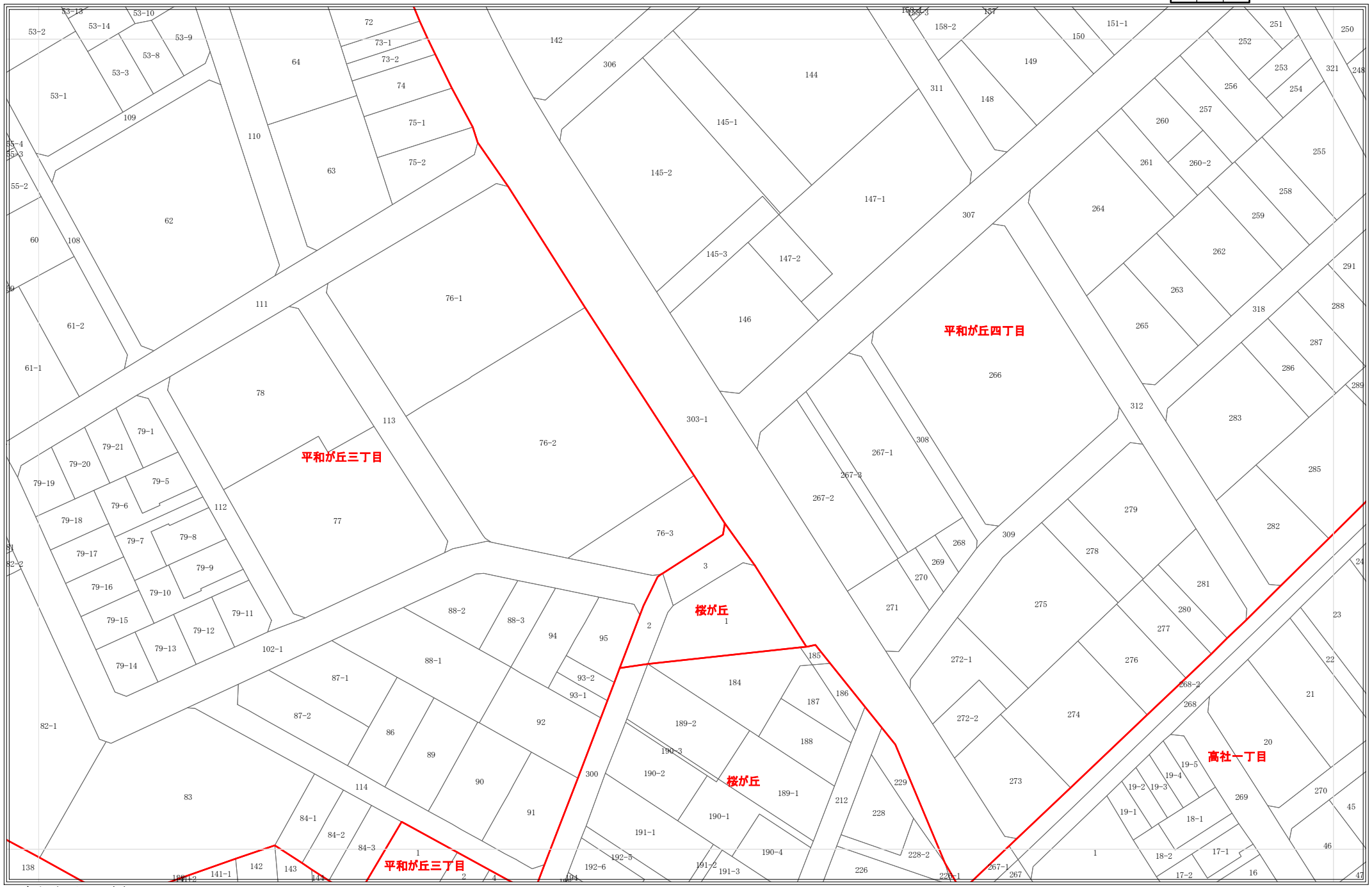

令和7年1月1日時点
・この図面は課税のために作成した図面です。権利関係等の根拠になるものではありません。
・無地番については、Nまたは名古屋市の内部管理番号（例：9876543-A)が表示されている場合があります。

0 25 50 100 メートル

1:1,200

1803

地番参考図

1747	1748	1749
1802	1803	1804
1861	1862	1863

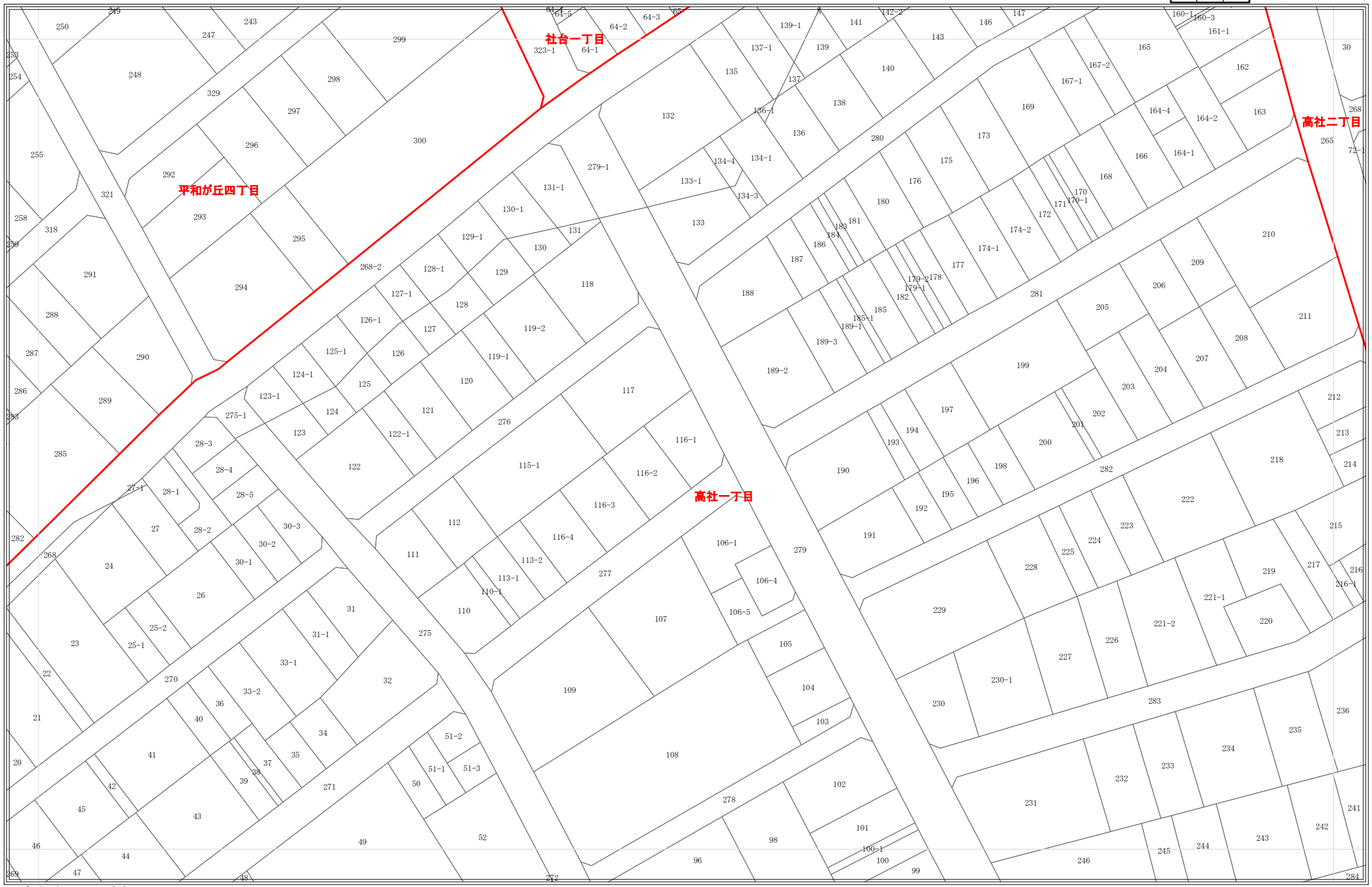

令和7年1月1日時点
・この図面は課税のために作成した図面です。権利関係等の根拠になるものではありません。
・無地番については、Nまたは名古屋市の内部管理番号（例：9876543-A)が表示されている場合があります。

0 25 50 100 メートル

1:1,200

1804

地番参考図

1748	1749	1750
1803	1804	1805
1862	1863	1864

令和7年1月1日時点
・この図面は課税のために作成した図面です。権利関係等の根拠になるものではありません。
・無地番については、Nまたは名古屋市の内部管理番号（例：9876543-A)が表示されている場合があります。

0 25 50 100 メートル

1:1,200

1805

地番参考図

1749	1750	1751
1804	1805	1806
1863	1864	1865

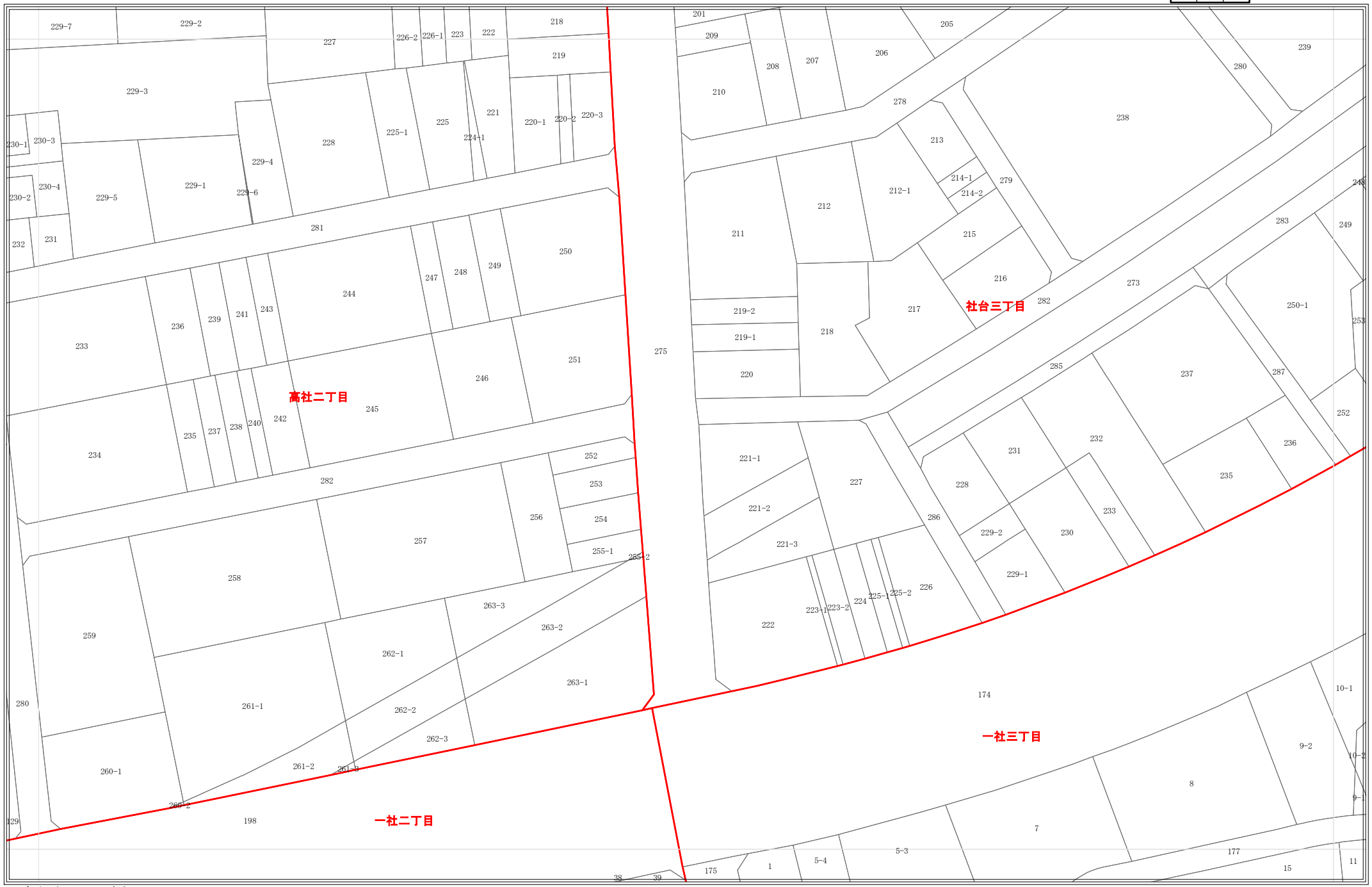

令和7年1月1日時点
・この図面は課税のために作成した図面です。権利関係等の根拠になるものではありません。
・無地番については、Nまたは名古屋市の内部管理番号（例：9876543-A)が表示されている場合があります。

0 25 50 100 メートル

1:1,200

1806

地番参考図

1750	1751	1752
1805	1806	1807
1864	1865	1866

令和7年1月1日時点
・この図面は課税のために作成した図面です。権利関係等の根拠になるものではありません。
・無地番については、Nまたは名古屋市の内部管理番号（例：9876543-A)が表示されている場合があります。

0 25 50 100 メートル

1:1,200

1807

地番参考図

1751	1752	1753
1806	1807	1808
1865	1866	1867

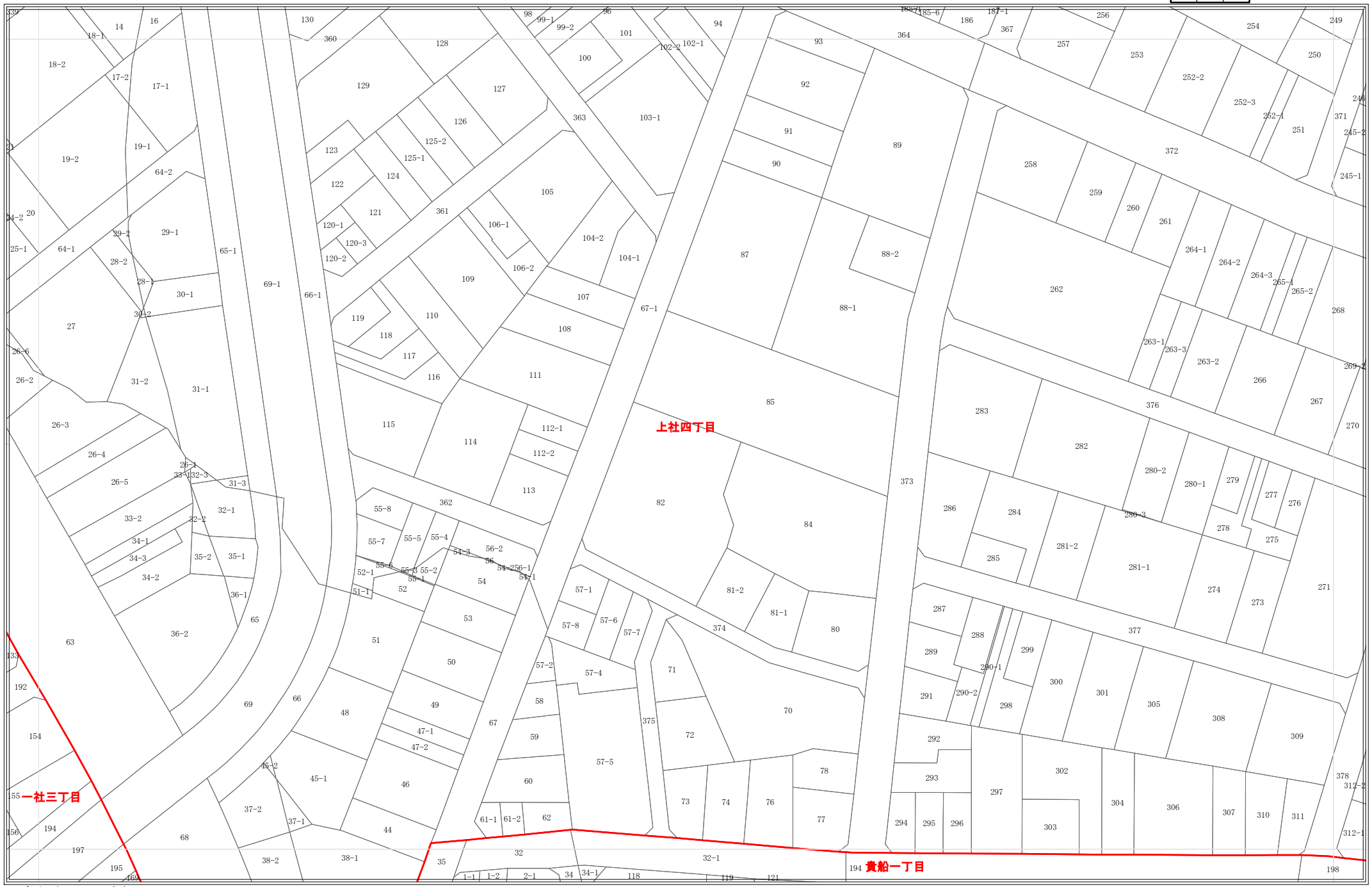

令和7年1月1日時点
・この図面は課税のために作成した図面です。権利関係等の根拠になるものではありません。
・無地番については、Nまたは名古屋市の内部管理番号（例：9876543-A)が表示されている場合があります。

0 25 50 100 メートル

1:1,200

1808

地番参考図

1752	1753	1754
1807	1808	1809
1866	1867	1868

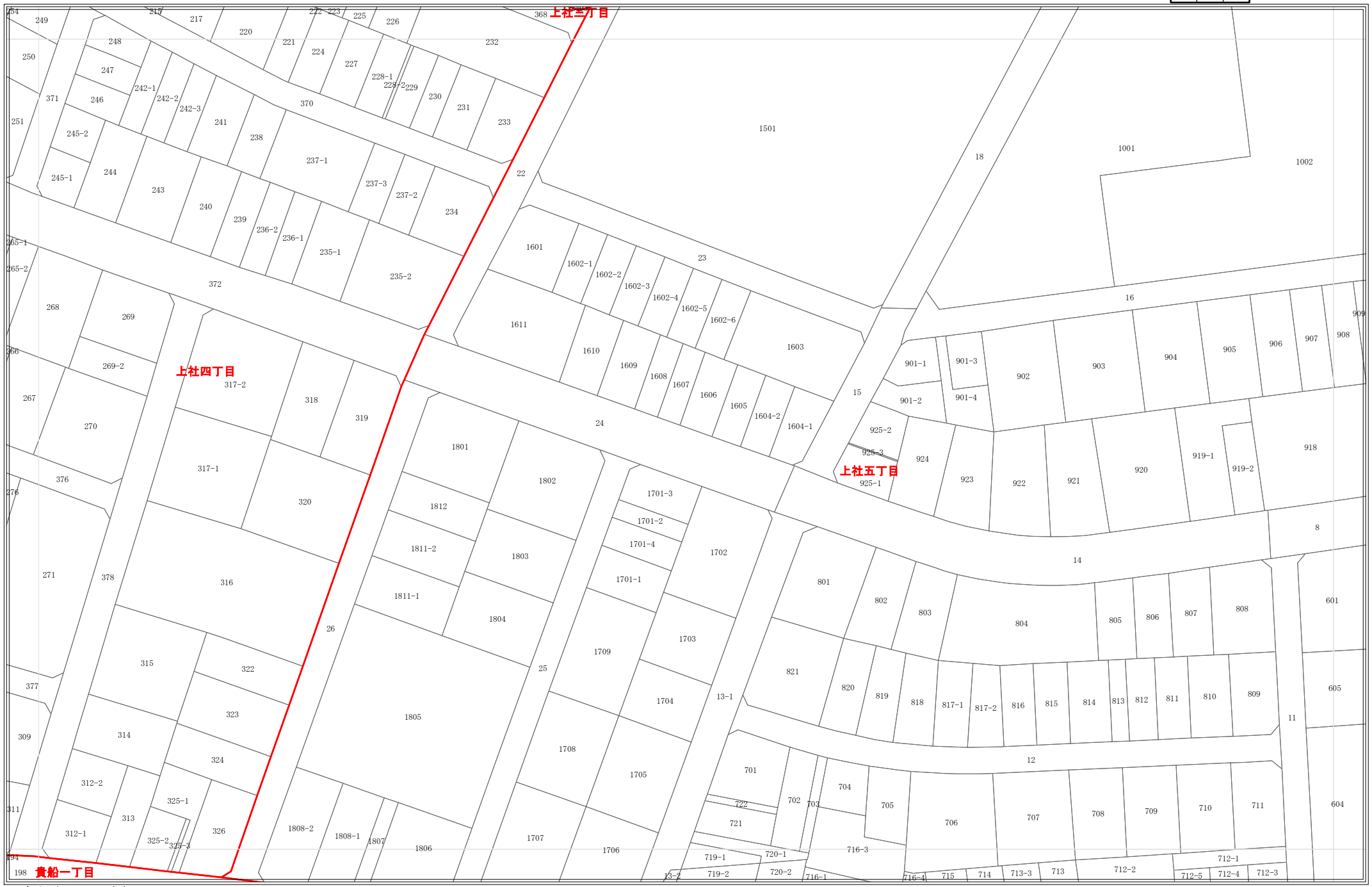

令和7年1月1日時点
・この図面は課税のために作成した図面です。権利関係等の根拠になるものではありません。
・無地番については、Nまたは名古屋市の内部管理番号（例：9876543-A)が表示されている場合があります。

0 25 50 100 メートル

1:1,200

1809

地番参考図

1753	1754	1755
1808	1809	1810
1867	1868	1869

令和7年1月1日時点
・この図面は課税のために作成した図面です。権利関係等の根拠になるものではありません。
・無地番については、Nまたは名古屋市の内部管理番号（例：9876543-A)が表示されている場合があります。

0 25 50 100 メートル

1:1,200

1810

地番参考図

1754	1755	1756
1809	1810	1811
1868	1869	1870

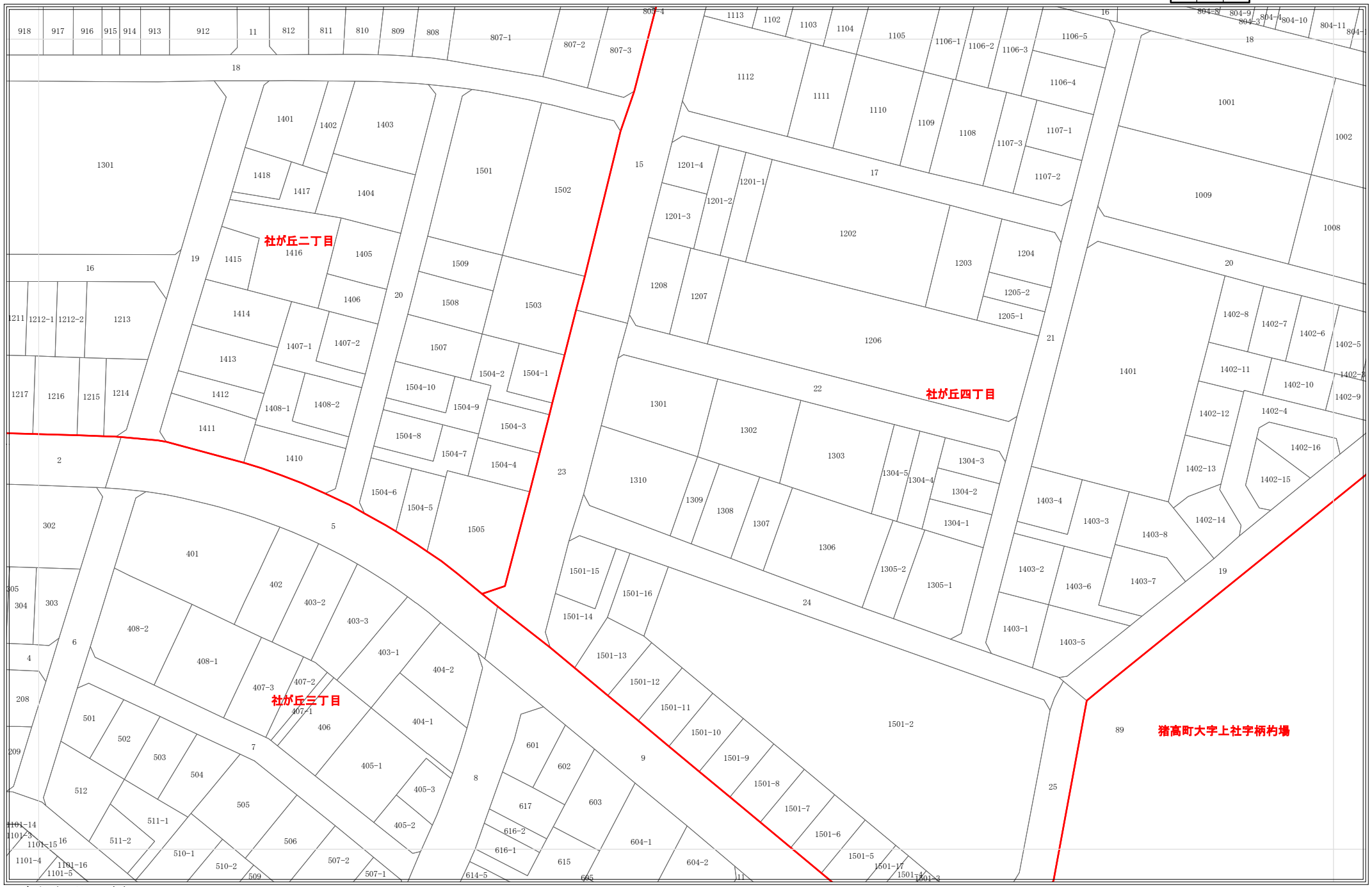

令和7年1月1日時点
・この図面は課税のために作成した図面です。権利関係等の根拠になるものではありません。
・無地番については、Nまたは名古屋市の内部管理番号（例：9876543-A)が表示されている場合があります。

0 25 50 100 メートル

1:1,200

1811

地番参考図

1755	1756	1757
1810	1811	1812
1869	1870	1871

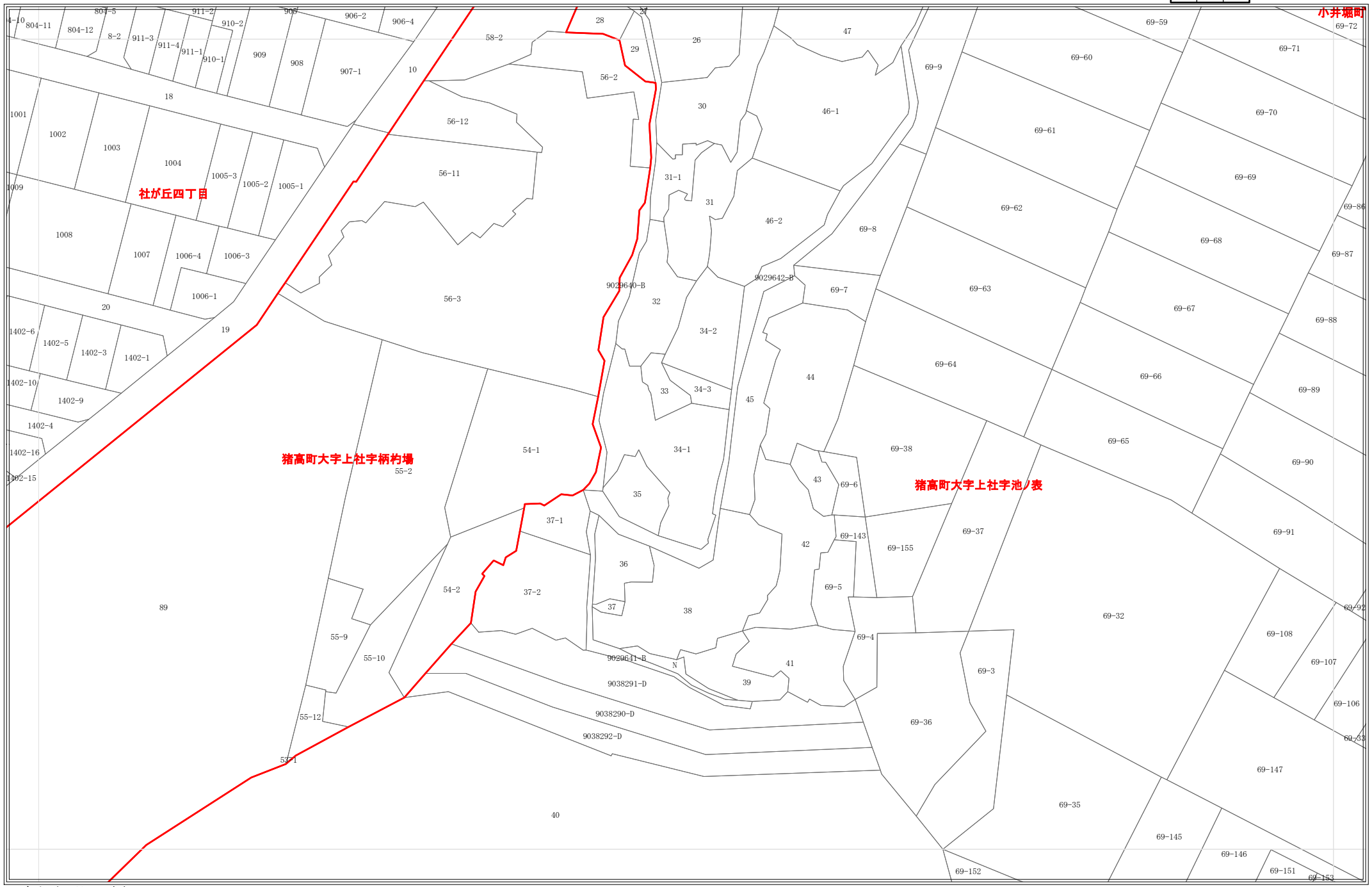

令和7年1月1日時点
・この図面は課税のために作成した図面です。権利関係等の根拠になるものではありません。
・無地番については、Nまたは名古屋市の内部管理番号（例：9876543-A)が表示されている場合があります。

0 25 50 100 メートル

1:1,200

1812

地番参考図

1756	1757	
1811	1812	1813
1870	1871	1872

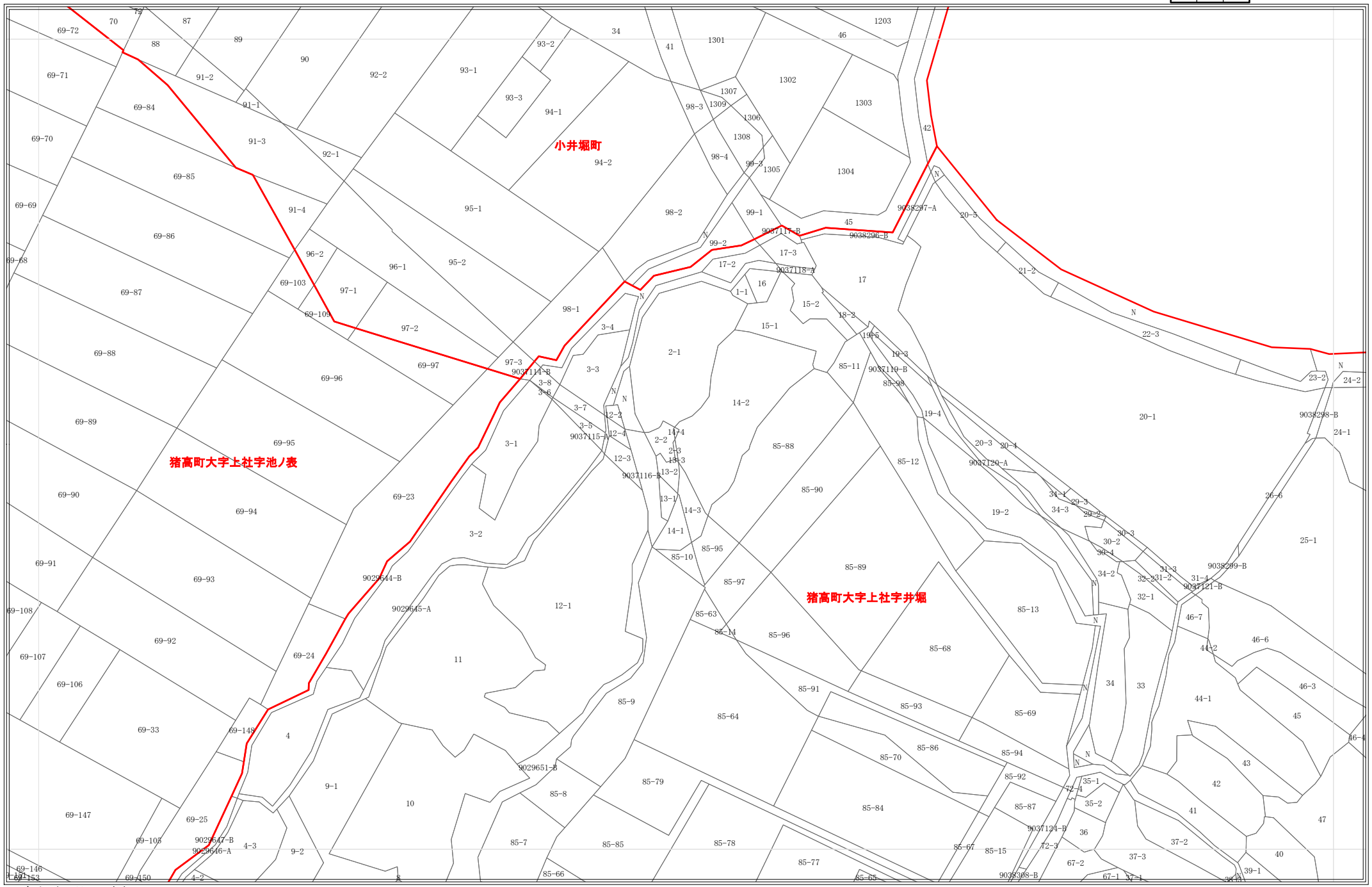

令和7年1月1日時点
・この図面は課税のために作成した図面です。権利関係等の根拠になるものではありません。
・無地番については、Nまたは名古屋市の内部管理番号（例：9876543-A)が表示されている場合があります。

0 25 50 100 メートル

1:1,200

地番参考図

1757	
1812	1813
1871	1872

令和7年1月1日時点
・この図面は課税のために作成した図面です。権利関係等の根拠になるものではありません。
・無地番については、Nまたは名古屋市の内部管理番号（例：9876543-A)が表示されている場合があります。

0 25 50 100 メートル

1:1,200

1860

地番参考図

1800	1801	1802
1859	1860	1861
1921	1922	1923

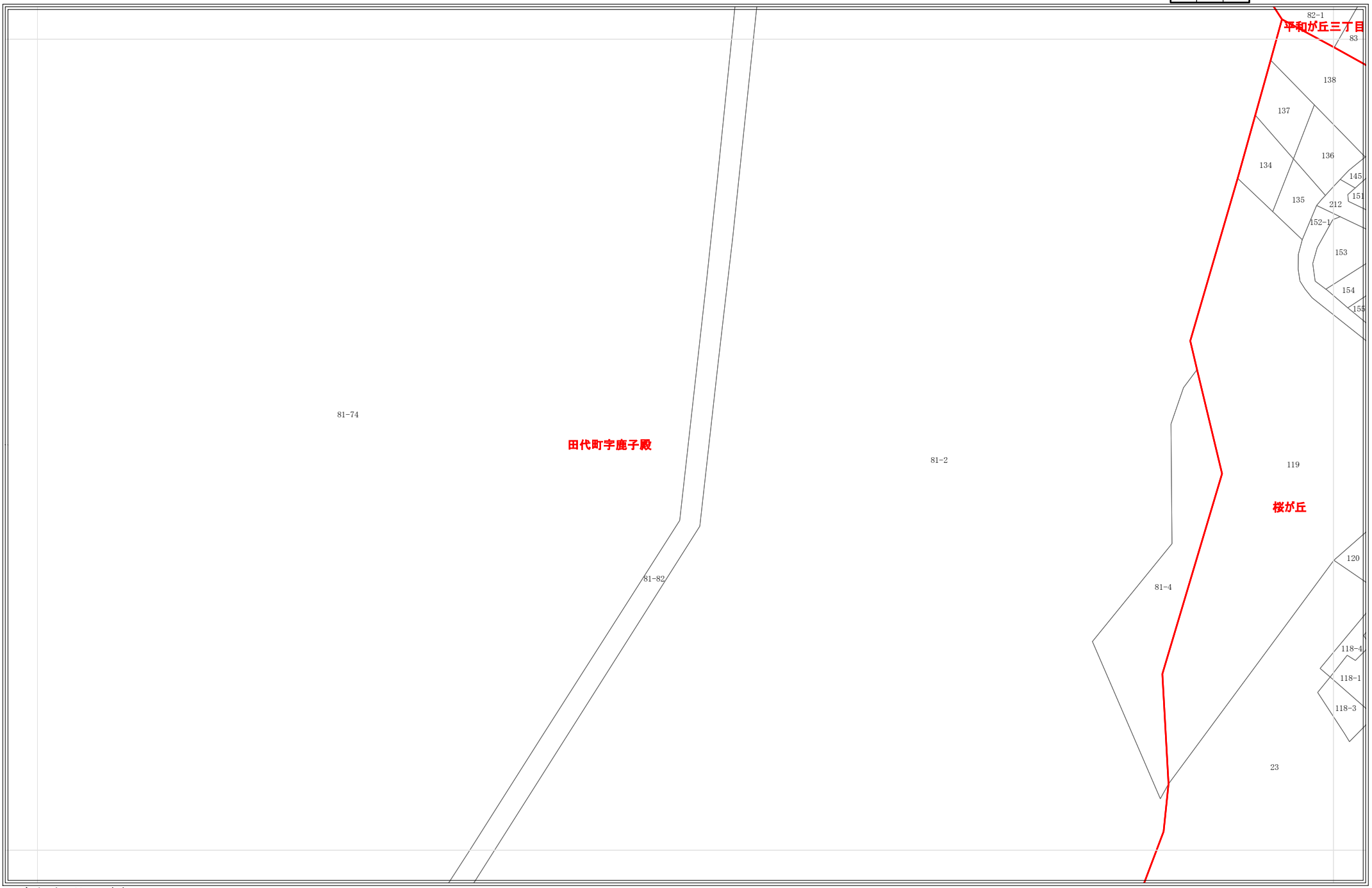

令和7年1月1日時点
・この図面は課税のために作成した図面です。権利関係等の根拠になるものではありません。
・無地番については、Nまたは名古屋市の内部管理番号（例：9876543-A)が表示されている場合があります。

0 25 50 100 メートル

1:1,200

1861

地番参考図

1801	1802	1803
1860	1861	1862
1922	1923	1924

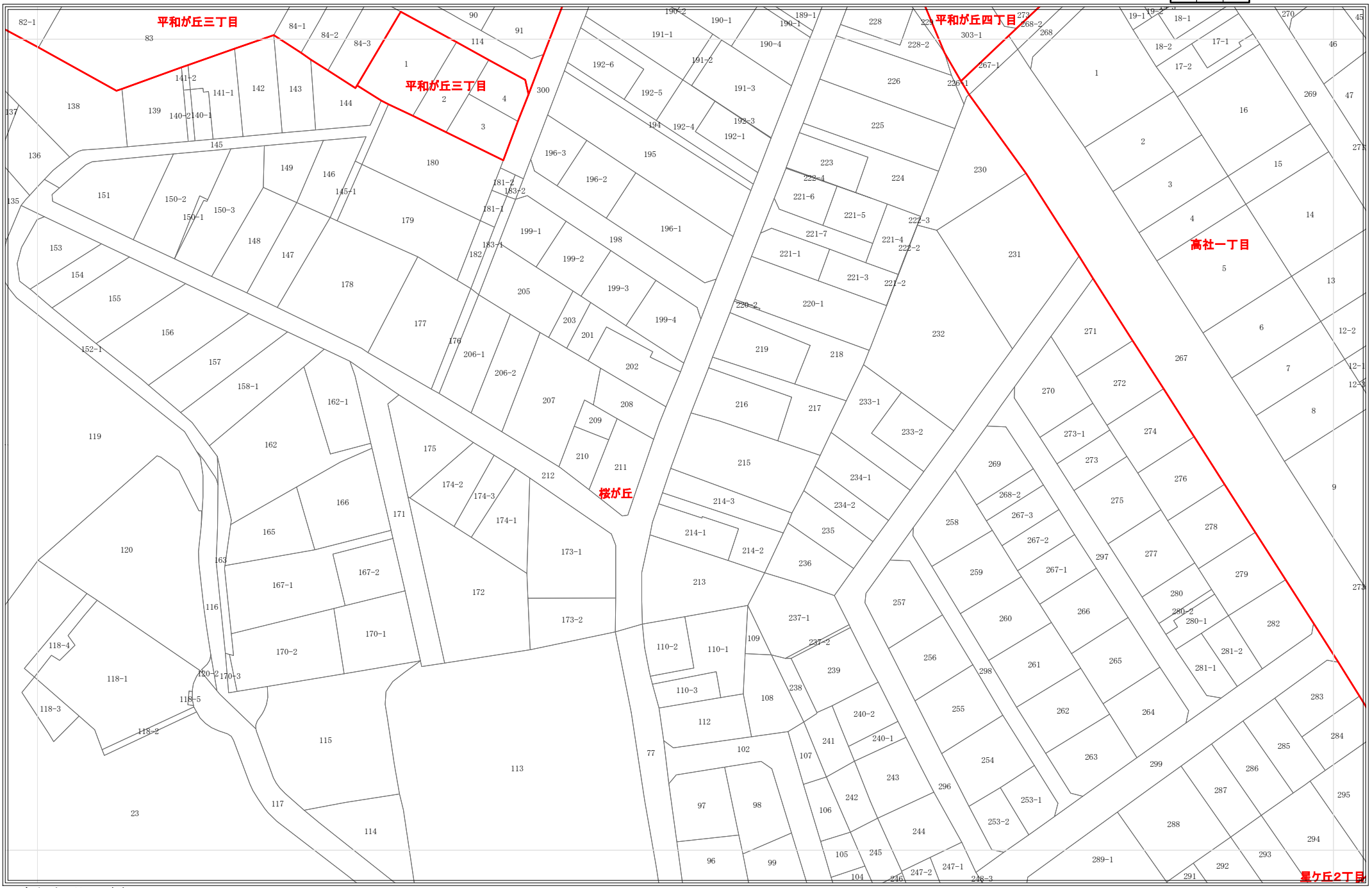

令和7年1月1日時点
・この図面は課税のために作成した図面です。権利関係等の根拠になるものではありません。
・無地番については、Nまたは名古屋市の内部管理番号（例：9876543-A)が表示されている場合があります。

0 25 50 100 メートル

1:1,200

1862

地番参考図

1802	1803	1804
1861	1862	1863
1923	1924	1925

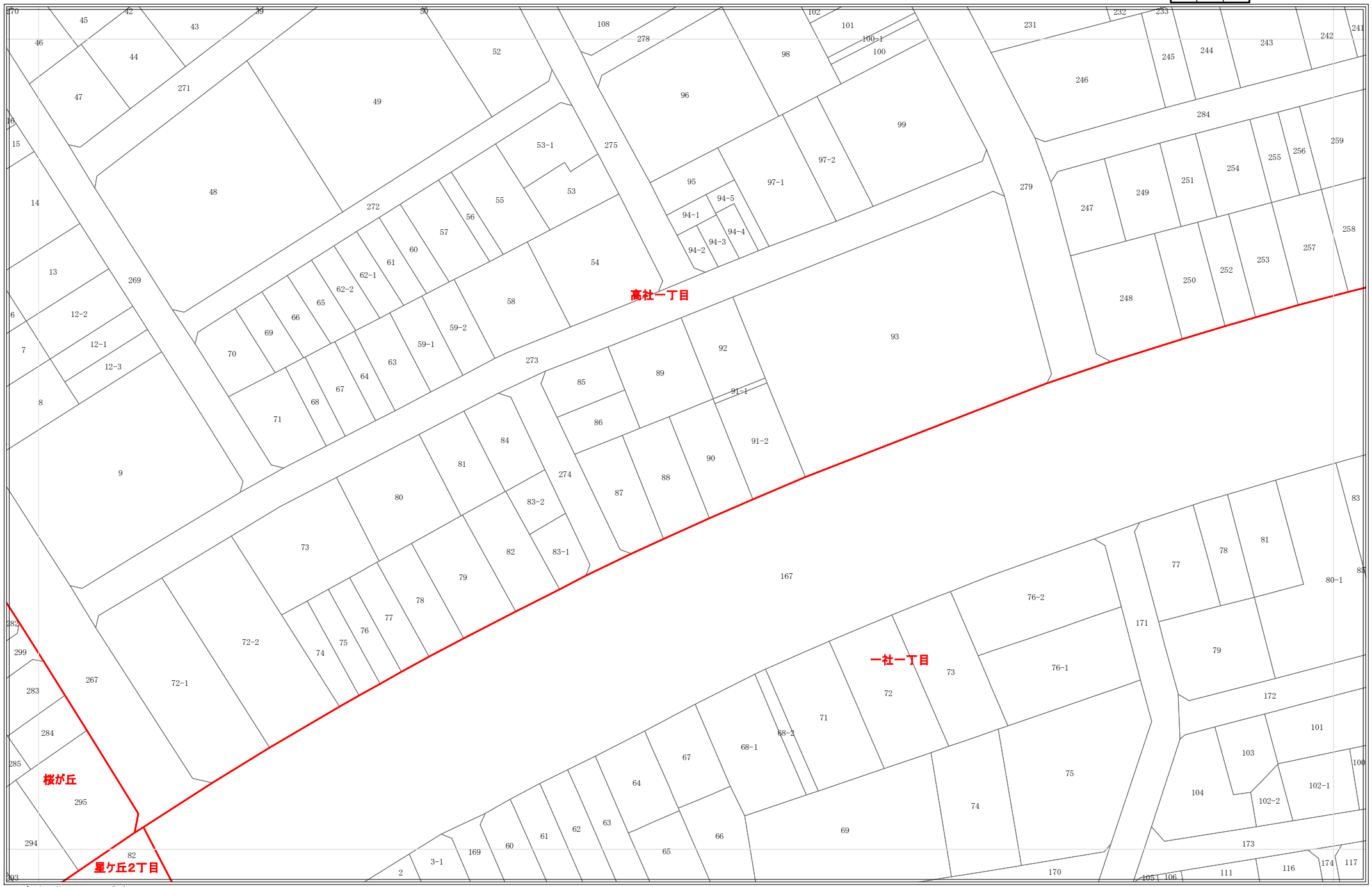

令和7年1月1日時点
・この図面は課税のために作成した図面です。権利関係等の根拠になるものではありません。
・無地番については、Nまたは名古屋市の内部管理番号（例：9876543-A)が表示されている場合があります。

0 25 50 100 メートル

1:1,200

1863

地番参考図

1803	1804	1805
1862	1863	1864
1924	1925	1926

令和7年1月1日時点
・この図面は課税のために作成した図面です。権利関係等の根拠になるものではありません。
・無地番については、Nまたは名古屋市の内部管理番号（例：9876543-A)が表示されている場合があります。

0 25 50 100 メートル

1:1,200

1864

地番参考図

1804	1805	1806
1863	1864	1865
1925	1926	1927

令和7年1月1日時点
・この図面は課税のために作成した図面です。権利関係等の根拠になるものではありません。
・無地番については、Nまたは名古屋市の内部管理番号（例：9876543-A)が表示されている場合があります。

0 25 50 100 メートル

1:1,200

1865

地番参考図

1805	1806	1807
1864	1865	1866
1926	1927	1928

令和7年1月1日時点
・この図面は課税のために作成した図面です。権利関係等の根拠になるものではありません。
・無地番については、Nまたは名古屋市の内部管理番号（例：9876543-A)が表示されている場合があります。

0 25 50 100 メートル

1:1,200

1866

地番参考図

1806	1807	1808
1865	1866	1867
1927	1928	1929

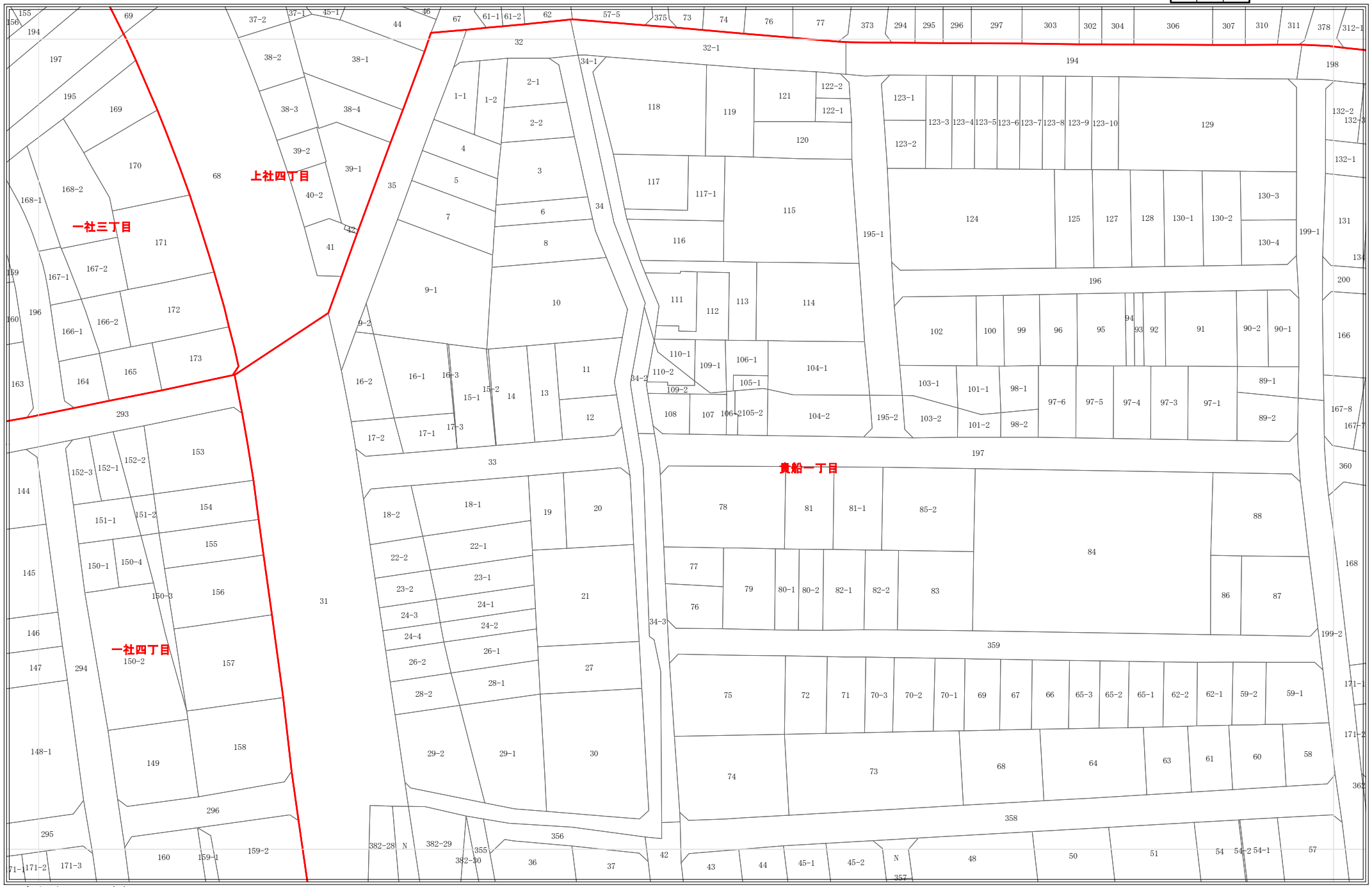

令和7年1月1日時点
・この図面は課税のために作成した図面です。権利関係等の根拠になるものではありません。
・無地番については、Nまたは名古屋市の内部管理番号（例：9876543-A)が表示されている場合があります。

0 25 50 100 メートル

1:1,200

1867

地番参考図

1807	1808	1809
1866	1867	1868
1928	1929	1930

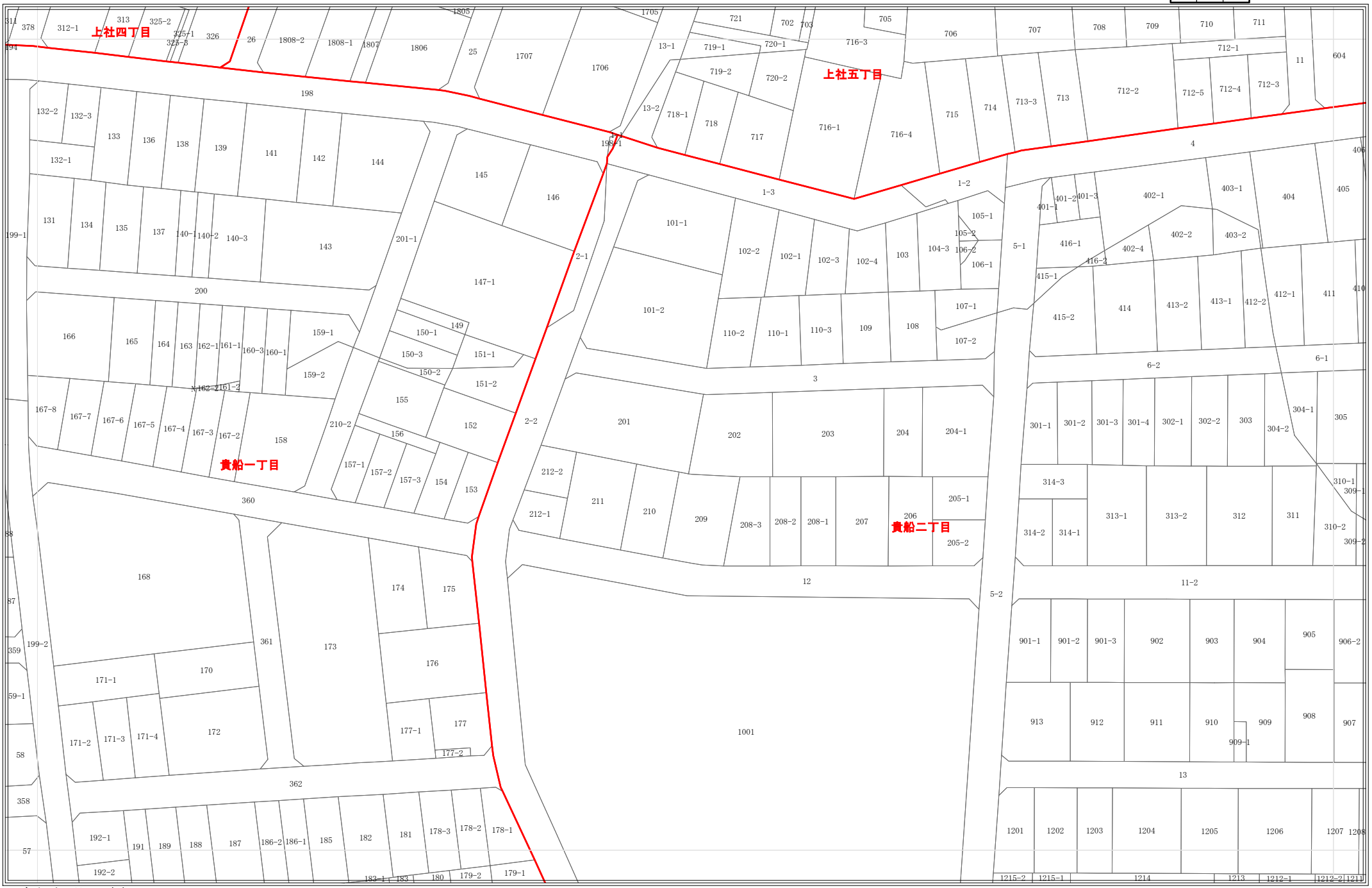

令和7年1月1日時点
・この図面は課税のために作成した図面です。権利関係等の根拠になるものではありません。
・無地番については、Nまたは名古屋市の内部管理番号（例：9876543-A)が表示されている場合があります。

0 25 50 100 メートル

1:1,200

1868

地番参考図

1808	1809	1810
1867	1868	1869
1929	1930	1931

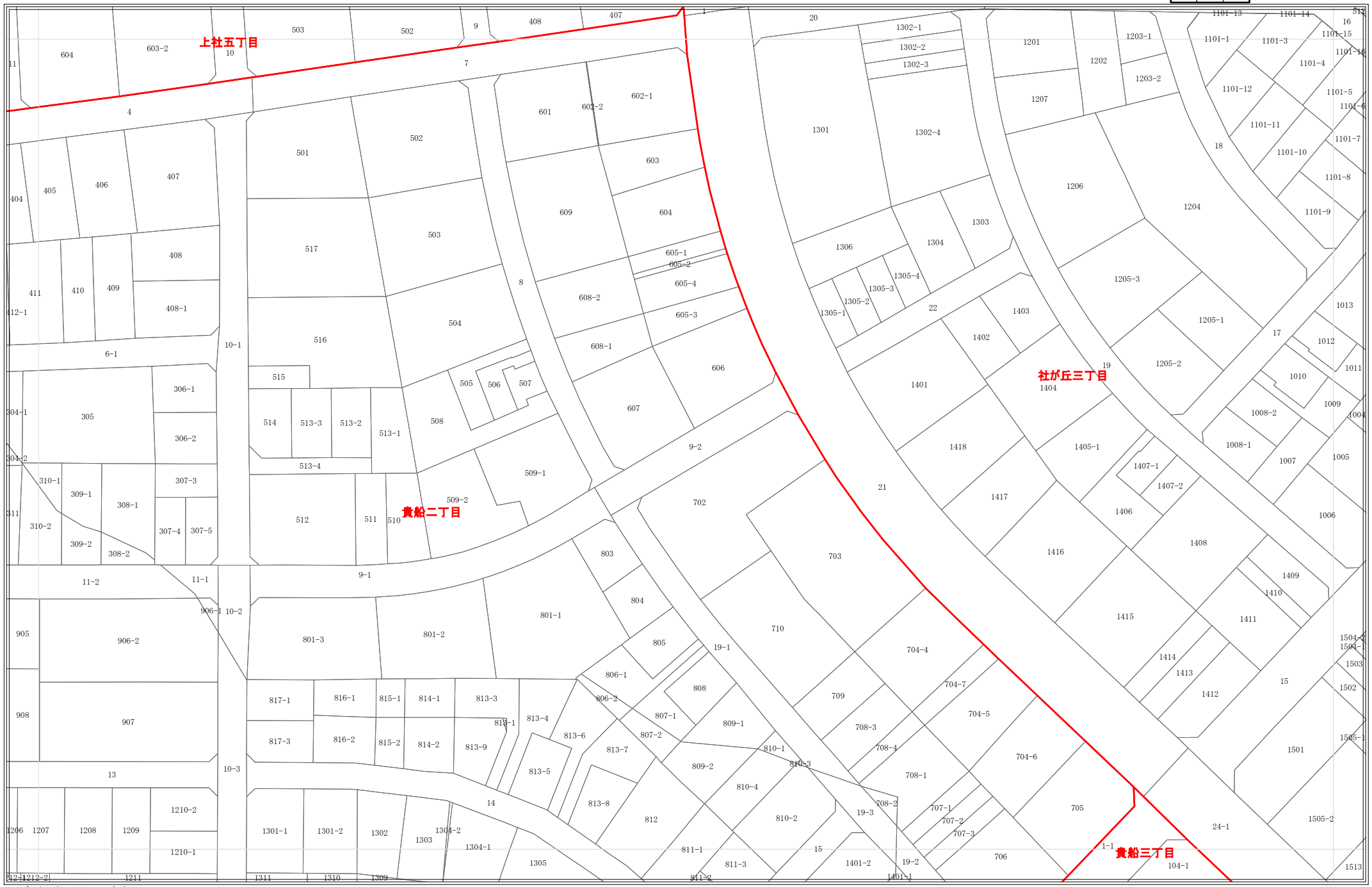

令和7年1月1日時点
・この図面は課税のために作成した図面です。権利関係等の根拠になるものではありません。
・無地番については、Nまたは名古屋市の内部管理番号（例：9876543-A)が表示されている場合があります。

0 25 50 100 メートル

1:1,200

1869

地番参考図

1809	1810	1811
1868	1869	1870
1930	1931	1932

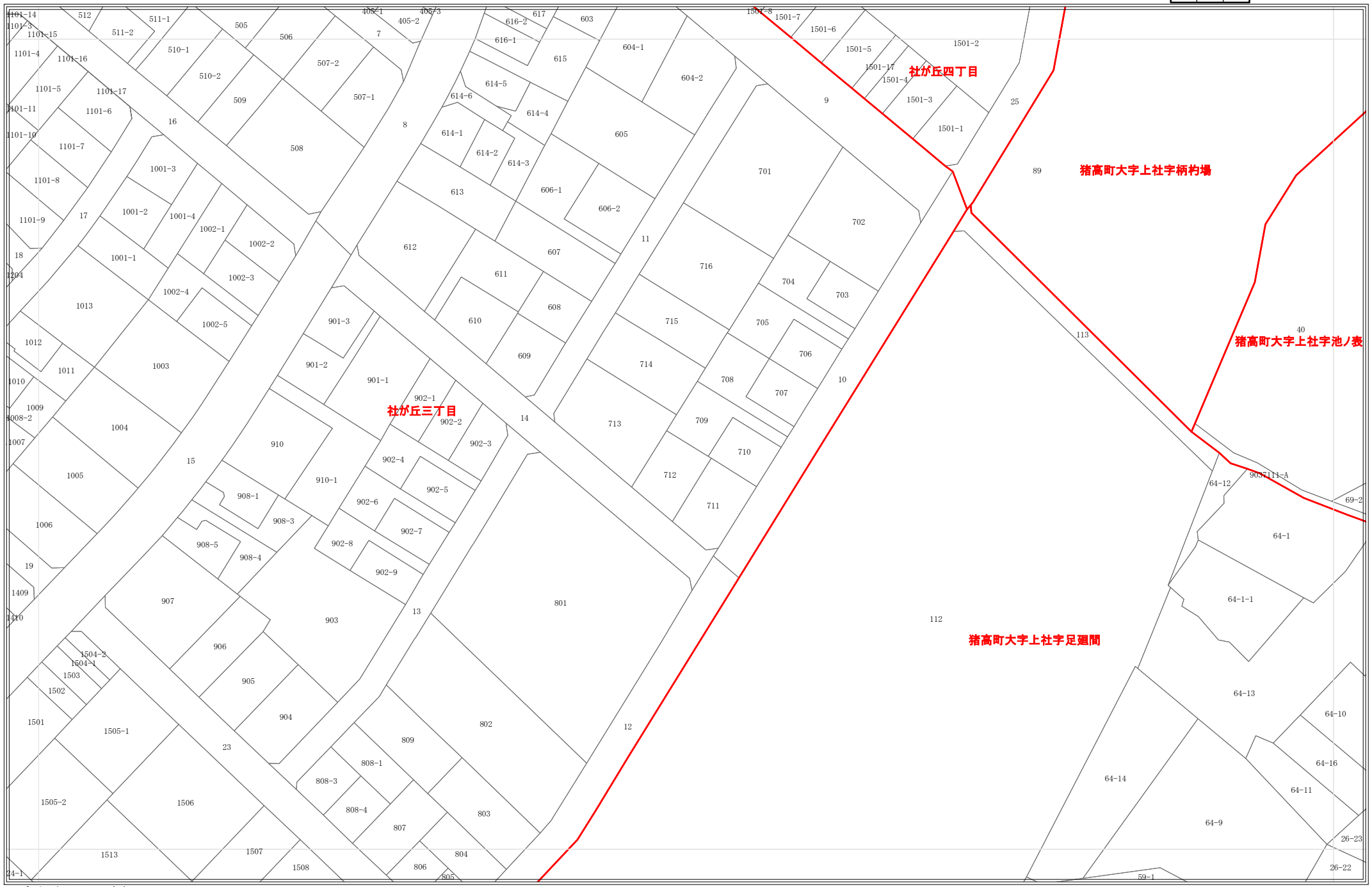

令和7年1月1日時点
・この図面は課税のために作成した図面です。権利関係等の根拠になるものではありません。
・無地番については、Nまたは名古屋市の内部管理番号（例：9876543-A)が表示されている場合があります。

0 25 50 100 メートル

1:1,200

1870

地番参考図

1810	1811	1812
1869	1870	1871
1931	1932	1933

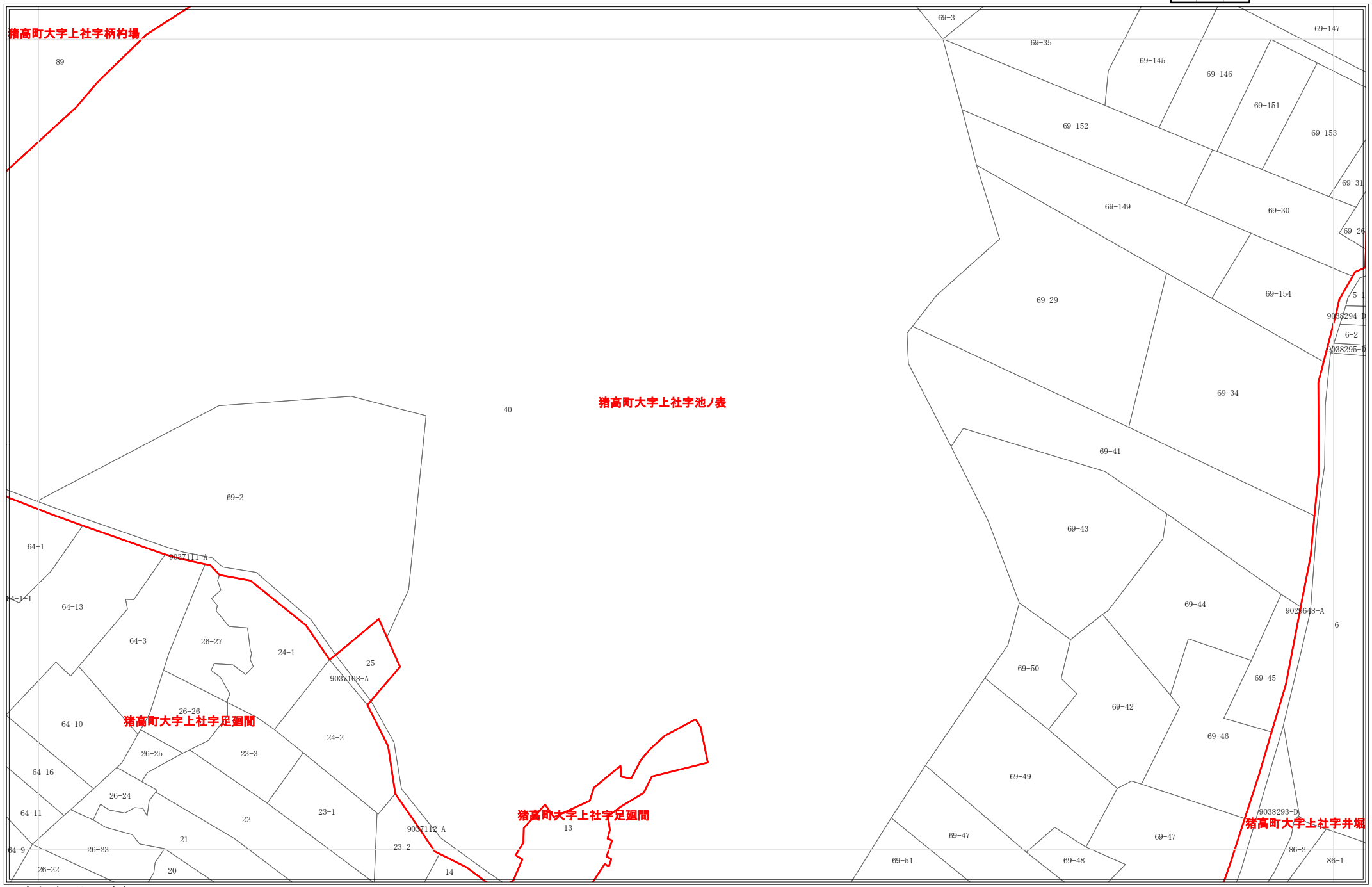

令和7年1月1日時点
・この図面は課税のために作成した図面です。権利関係等の根拠になるものではありません。
・無地番については、Nまたは名古屋市の内部管理番号（例：9876543-A)が表示されている場合があります。

0 25 50 100 メートル

1:1,200

1871

地番参考図

1811	1812	1813
1870	1871	1872
1932	1933	1934

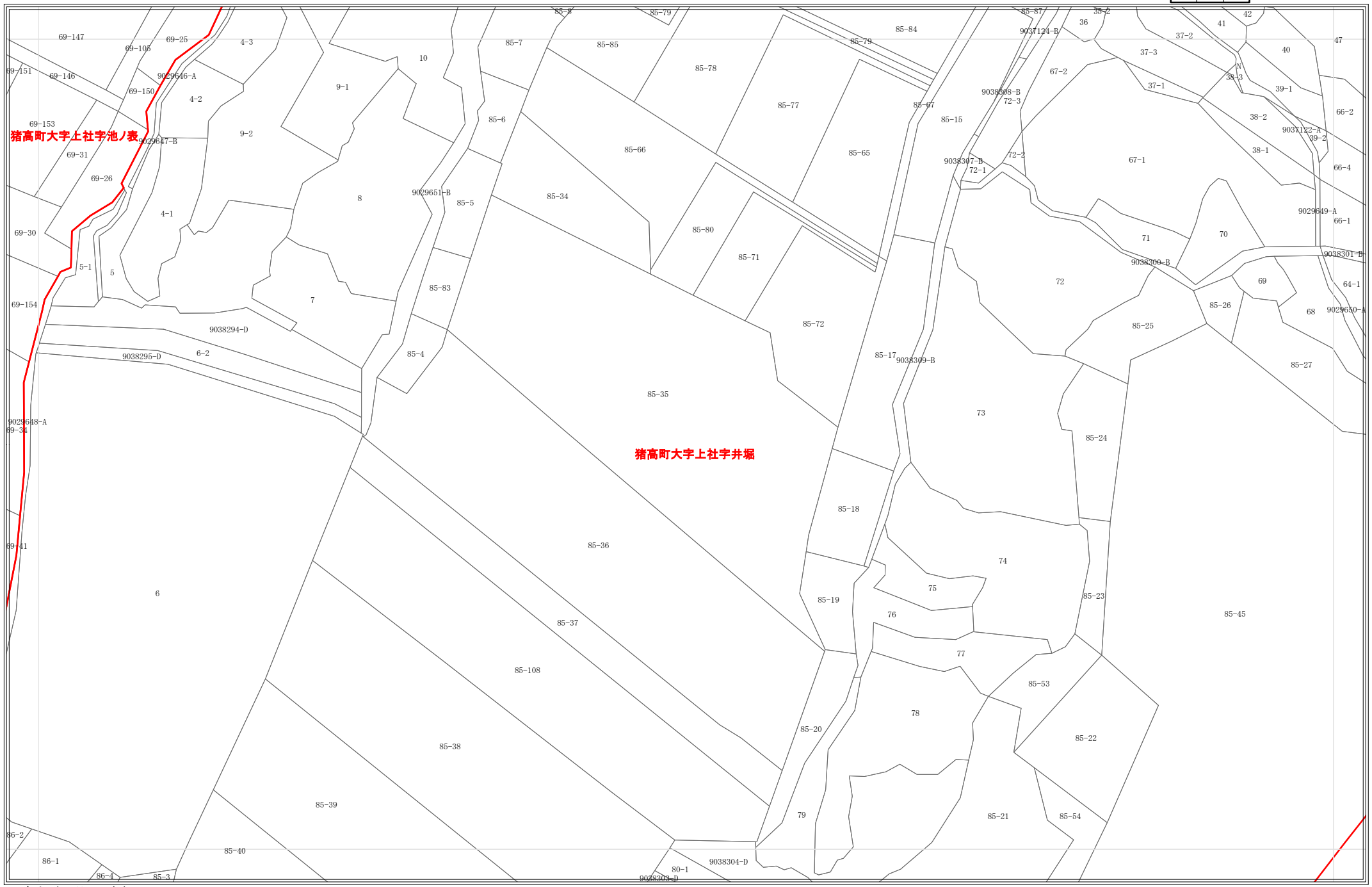

令和7年1月1日時点
・この図面は課税のために作成した図面です。権利関係等の根拠になるものではありません。
・無地番については、Nまたは名古屋市の内部管理番号（例：9876543-A)が表示されている場合があります。

0 25 50 100 メートル

1:1,200

1872

地番参考図

1812	1813	
1871	1872	
1933	1934	

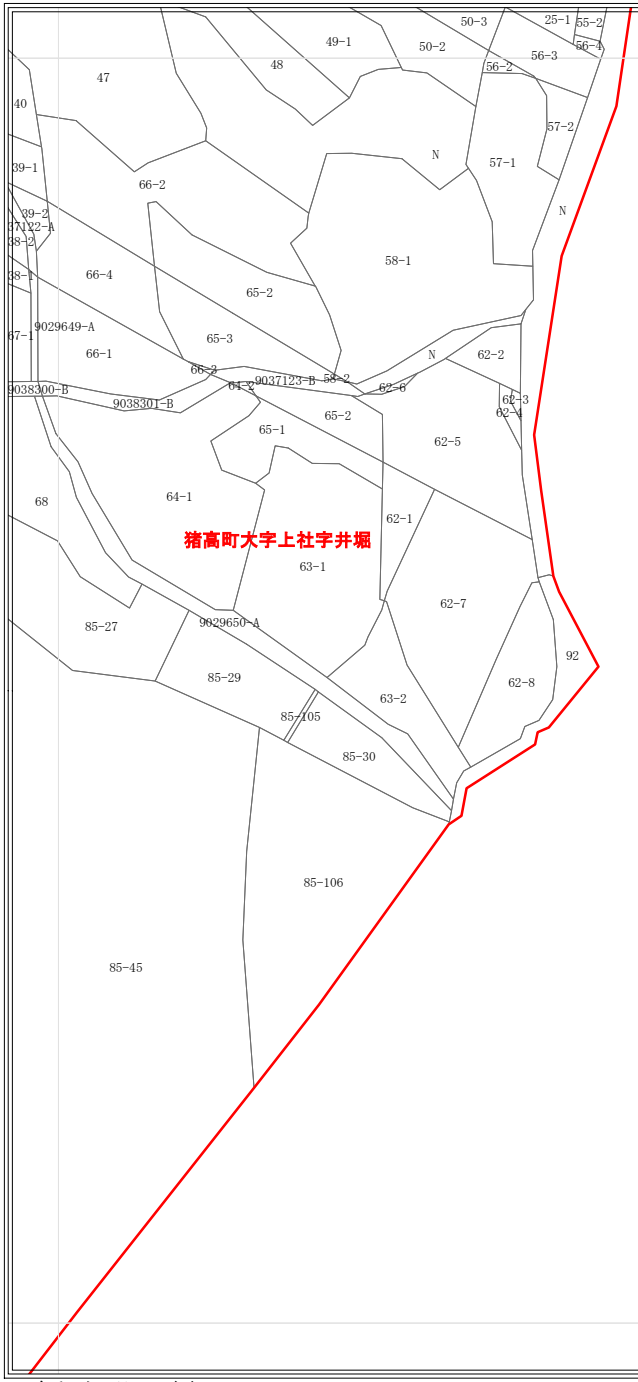

令和7年1月1日時点
・この図面は課税のために作成した図面です。権利関係等の根拠になるものではありません。
・無地番については、Nまたは名古屋市の内部管理番号（例：9876543-A)が表示されている場合があります。

0 25 50 100 メートル

1:1,200

1924

地番参考図

1861	1862	1863
1923	1924	1925
1985	1986	1987

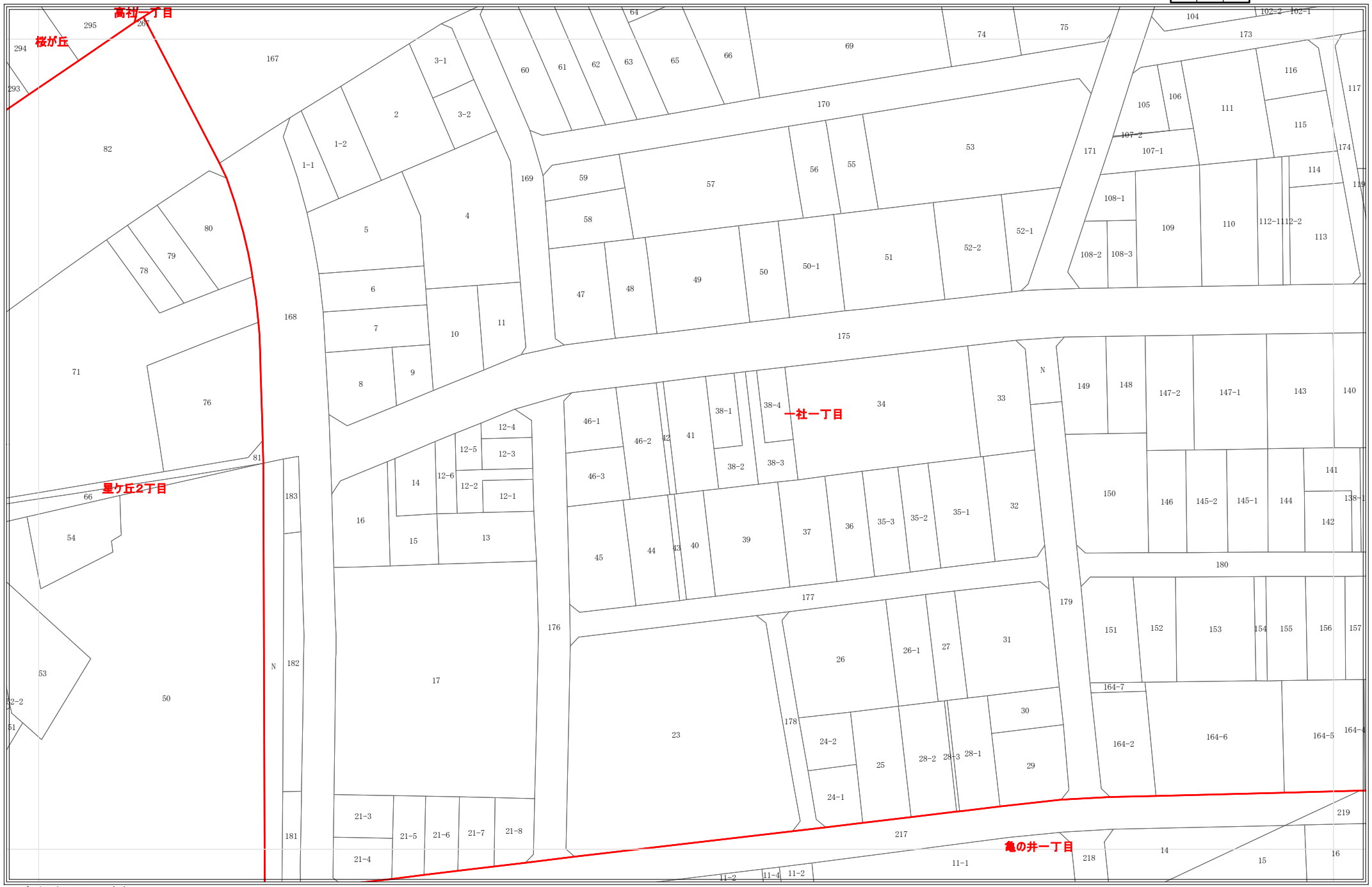

令和7年1月1日時点
・この図面は課税のために作成した図面です。権利関係等の根拠になるものではありません。
・無地番については、Nまたは名古屋市の内部管理番号（例：9876543-A)が表示されている場合があります。

0 25 50 100 メートル

1:1,200

1925

地番参考図

1862	1863	1864
1924	1925	1926
1986	1987	1988

令和7年1月1日時点
・この図面は課税のために作成した図面です。権利関係等の根拠になるものではありません。
・無地番については、Nまたは名古屋市の内部管理番号（例：9876543-A)が表示されている場合があります。

0 25 50 100 メートル

1:1,200

1926

地番参考図

1863	1864	1865
1925	1926	1927
1987	1988	1989

令和7年1月1日時点
・この図面は課税のために作成した図面です。権利関係等の根拠になるものではありません。
・無地番については、Nまたは名古屋市の内部管理番号（例：9876543-A)が表示されている場合があります。

0 25 50 100 メートル

1:1,200

1927

地番参考図

1864	1865	1866
1926	1927	1928
1988	1989	1990

令和7年1月1日時点
・この図面は課税のために作成した図面です。権利関係等の根拠になるものではありません。
・無地番については、Nまたは名古屋市の内部管理番号（例：9876543-A)が表示されている場合があります。

0 25 50 100 メートル

1:1,200

1928

地番参考図

1865	1866	1867
1927	1928	1929
1989	1990	1991

令和7年1月1日時点
・この図面は課税のために作成した図面です。権利関係等の根拠になるものではありません。
・無地番については、Nまたは名古屋市の内部管理番号（例：9876543-A)が表示されている場合があります。

0 25 50 100 メートル

1:1,200

1929

地番参考図

1866	1867	1868
1928	1929	1930
1990	1991	1992

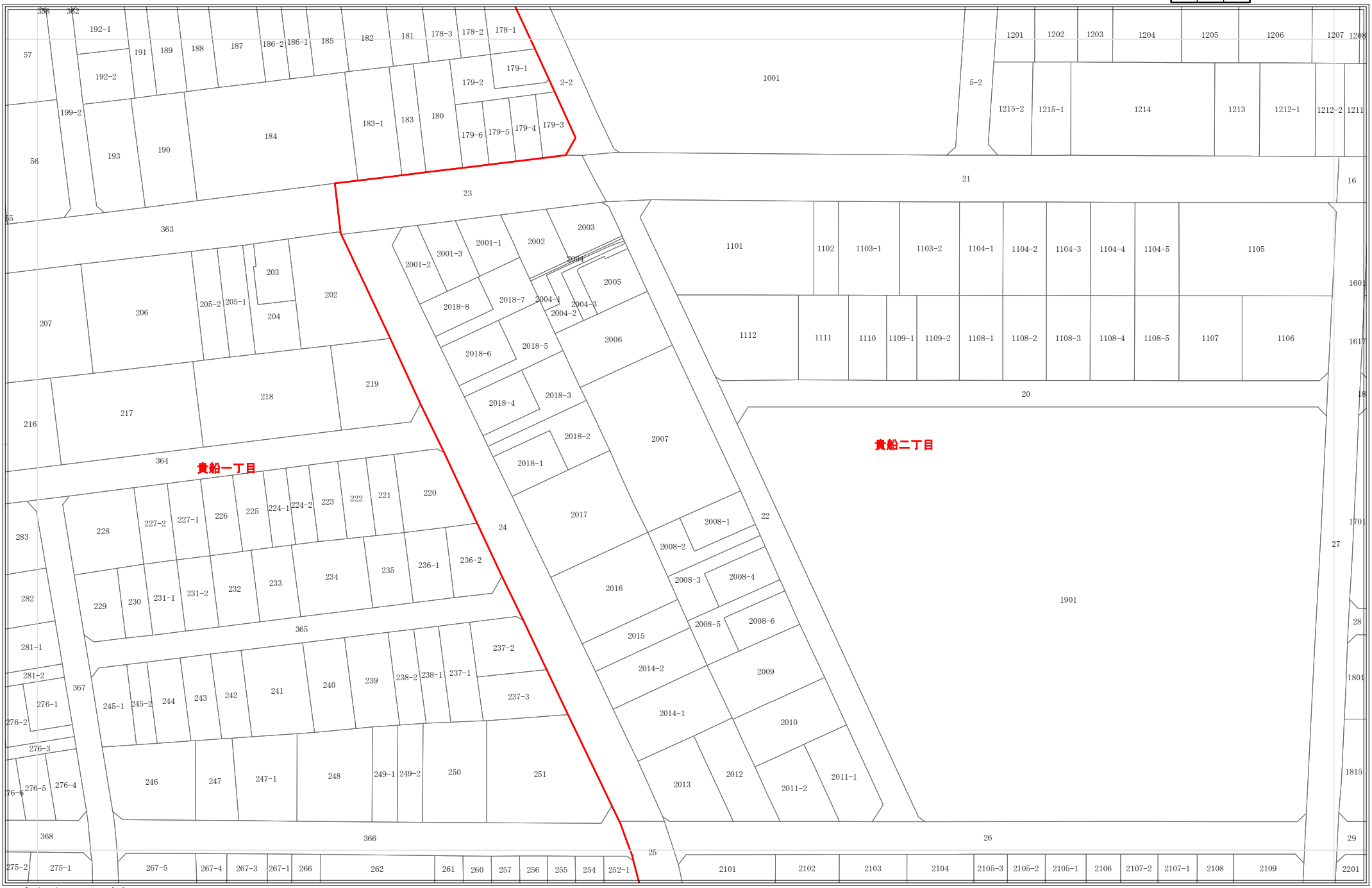

令和7年1月1日時点
・この図面は課税のために作成した図面です。権利関係等の根拠になるものではありません。
・無地番については、Nまたは名古屋市の内部管理番号（例：9876543-A)が表示されている場合があります。

0 25 50 100 メートル

1:1,200

1930

地番参考図

1867	1868	1869
1929	1930	1931
1991	1992	1993

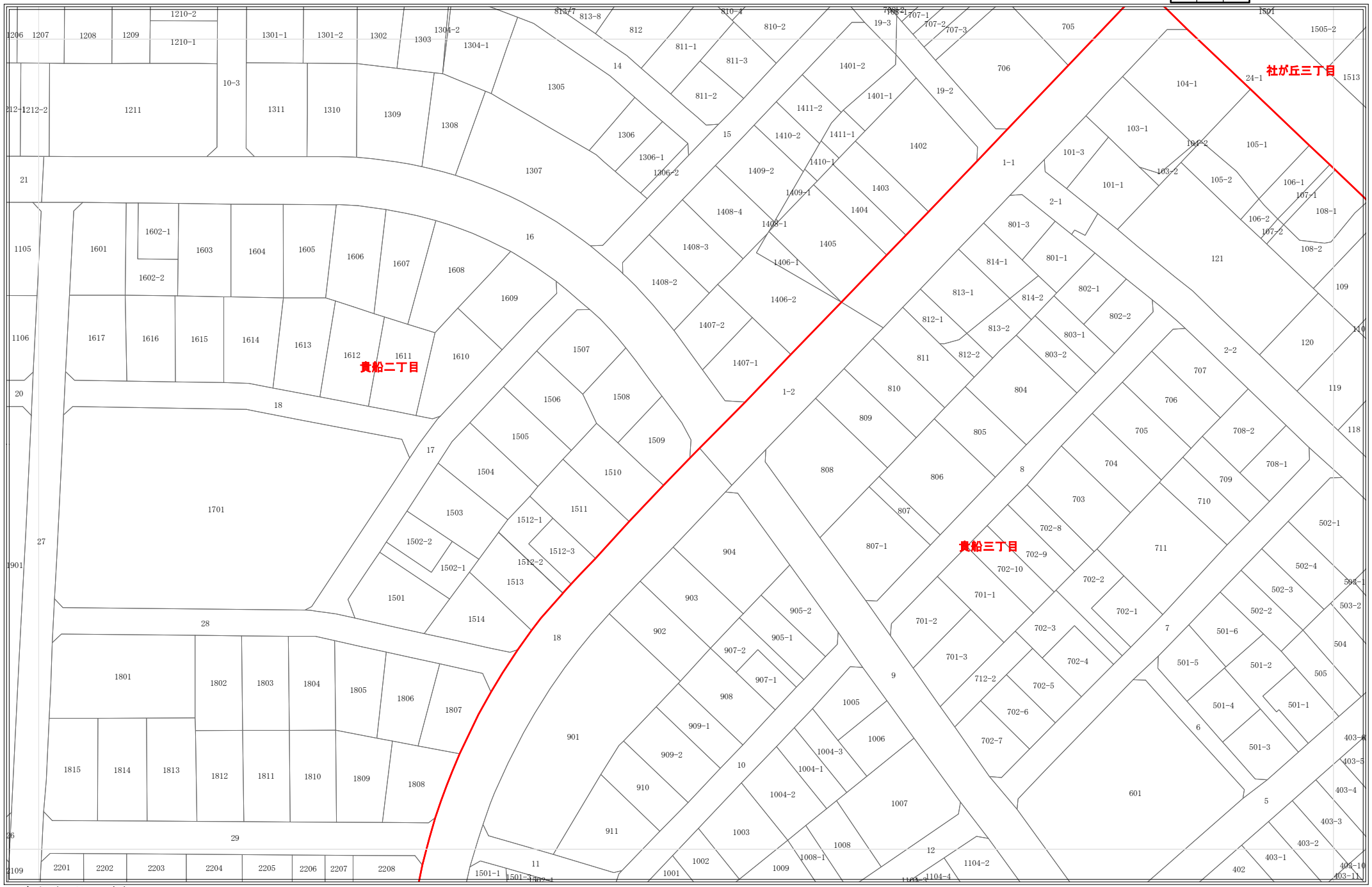

令和7年1月1日時点
・この図面は課税のために作成した図面です。権利関係等の根拠になるものではありません。
・無地番については、Nまたは名古屋市の内部管理番号（例：9876543-A)が表示されている場合があります。

0 25 50 100 メートル

1:1,200

1931

地番参考図

1868	1869	1870
1930	1931	1932
1992	1993	1994

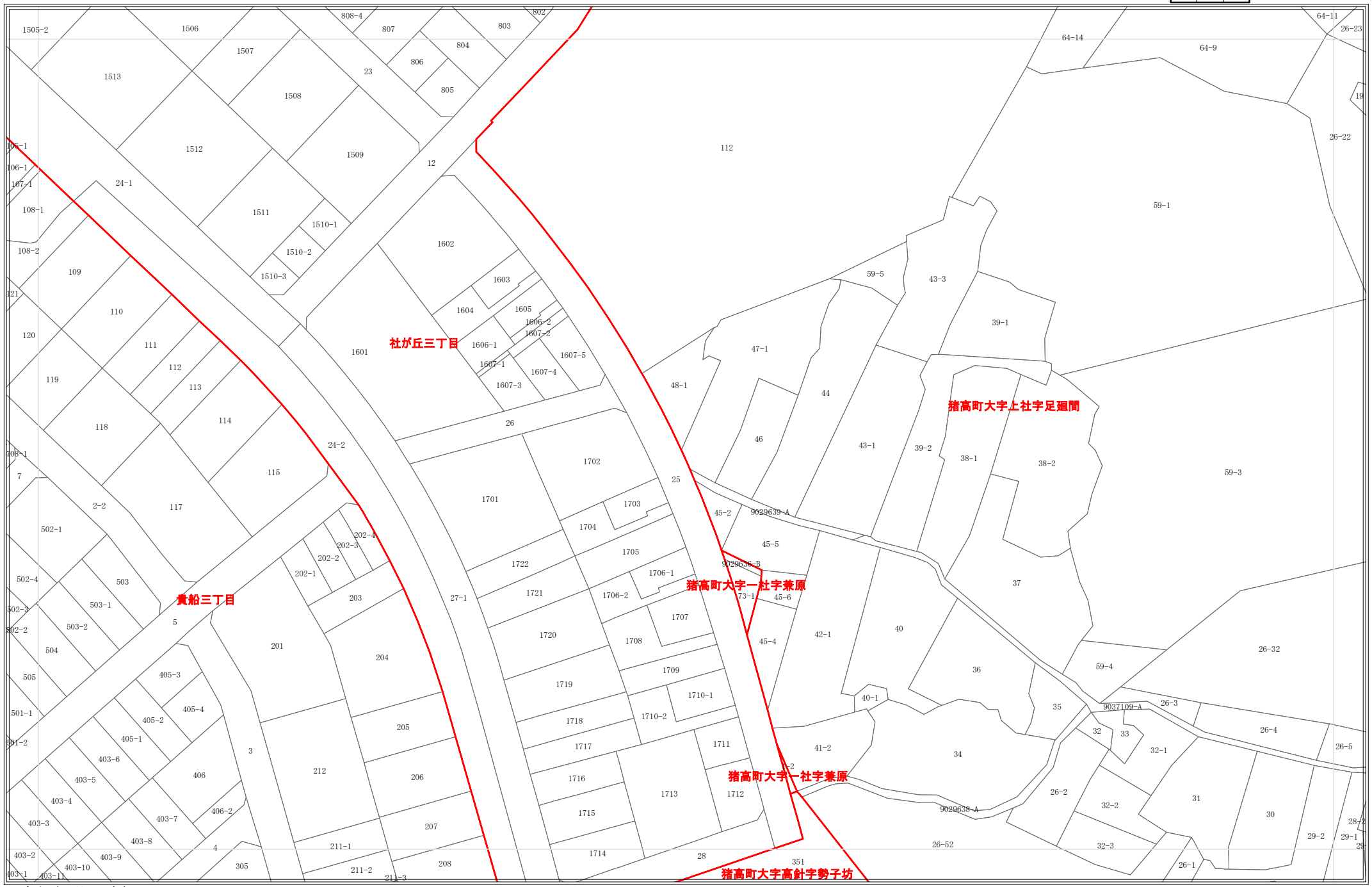

令和7年1月1日時点
・この図面は課税のために作成した図面です。権利関係等の根拠になるものではありません。
・無地番については、Nまたは名古屋市の内部管理番号（例：9876543-A)が表示されている場合があります。

0 25 50 100 メートル

1:1,200

1932

地番参考図

1869	1870	1871
1931	1932	1933
1993	1994	1995

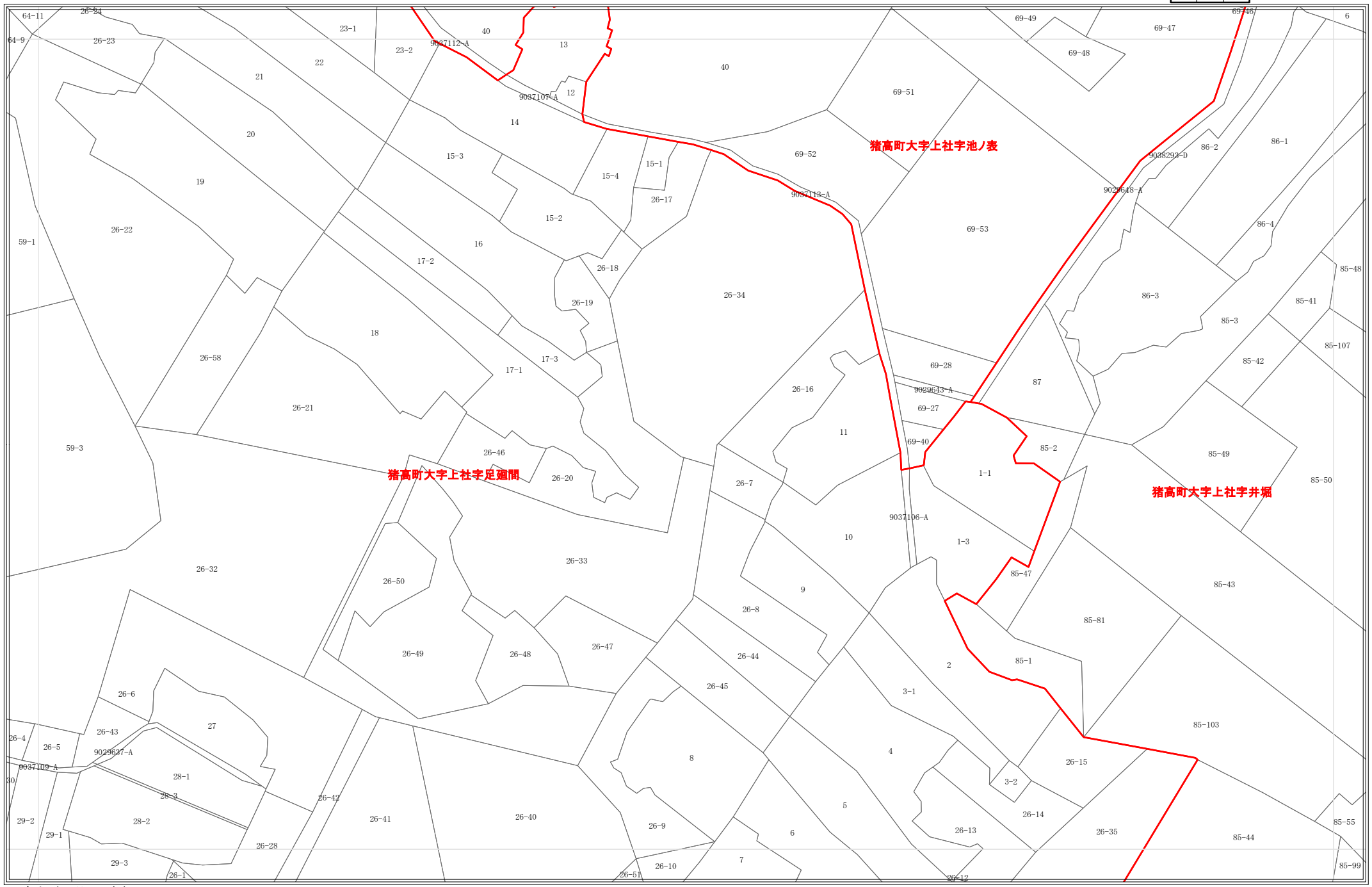

令和7年1月1日時点
・この図面は課税のために作成した図面です。権利関係等の根拠になるものではありません。
・無地番については、Nまたは名古屋市の内部管理番号（例：9876543-A)が表示されている場合があります。

0 25 50 100 メートル

1:1,200

1933

地番参考図

1870	1871	1872
1932	1933	1934
1994	1995	

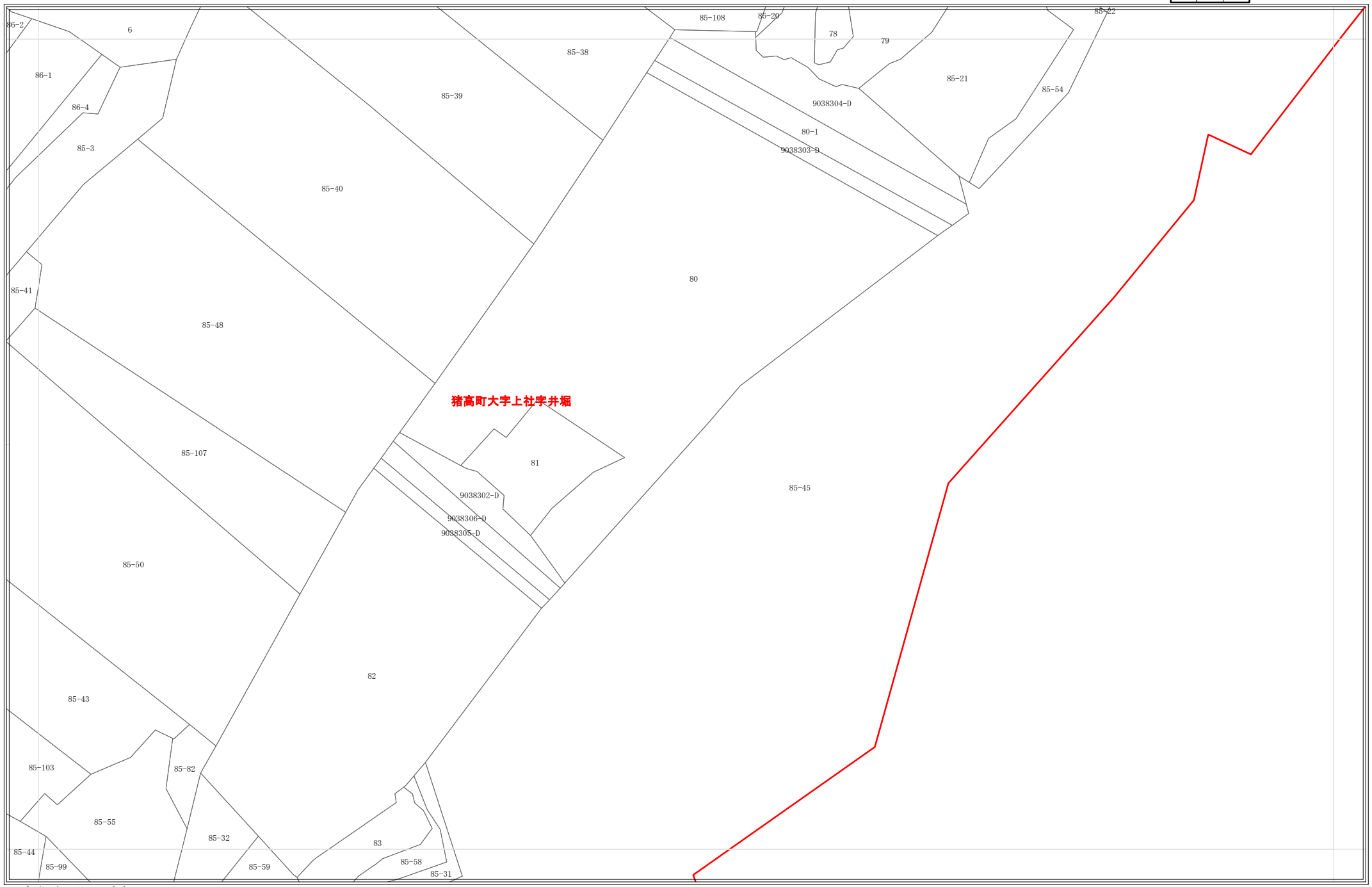

令和7年1月1日時点
・この図面は課税のために作成した図面です。権利関係等の根拠になるものではありません。
・無地番については、Nまたは名古屋市の内部管理番号（例：9876543-A)が表示されている場合があります。

0 25 50 100 メートル

1:1,200

地番参考図

1871	1872
1933	1934
1995	

85-45

猪高町大字上社字井堀

令和7年1月1日時点
・この図面は課税のために作成した図面です。権利関係等の根拠になるものではありません。
・無地番については、Nまたは名古屋市の内部管理番号（例：9876543-A)が表示されている場合があります。

0 25 50 100 メートル

1:1,200

1985

地番参考図

1922	1923	1924
1984	1985	1986
2046	2047	2048

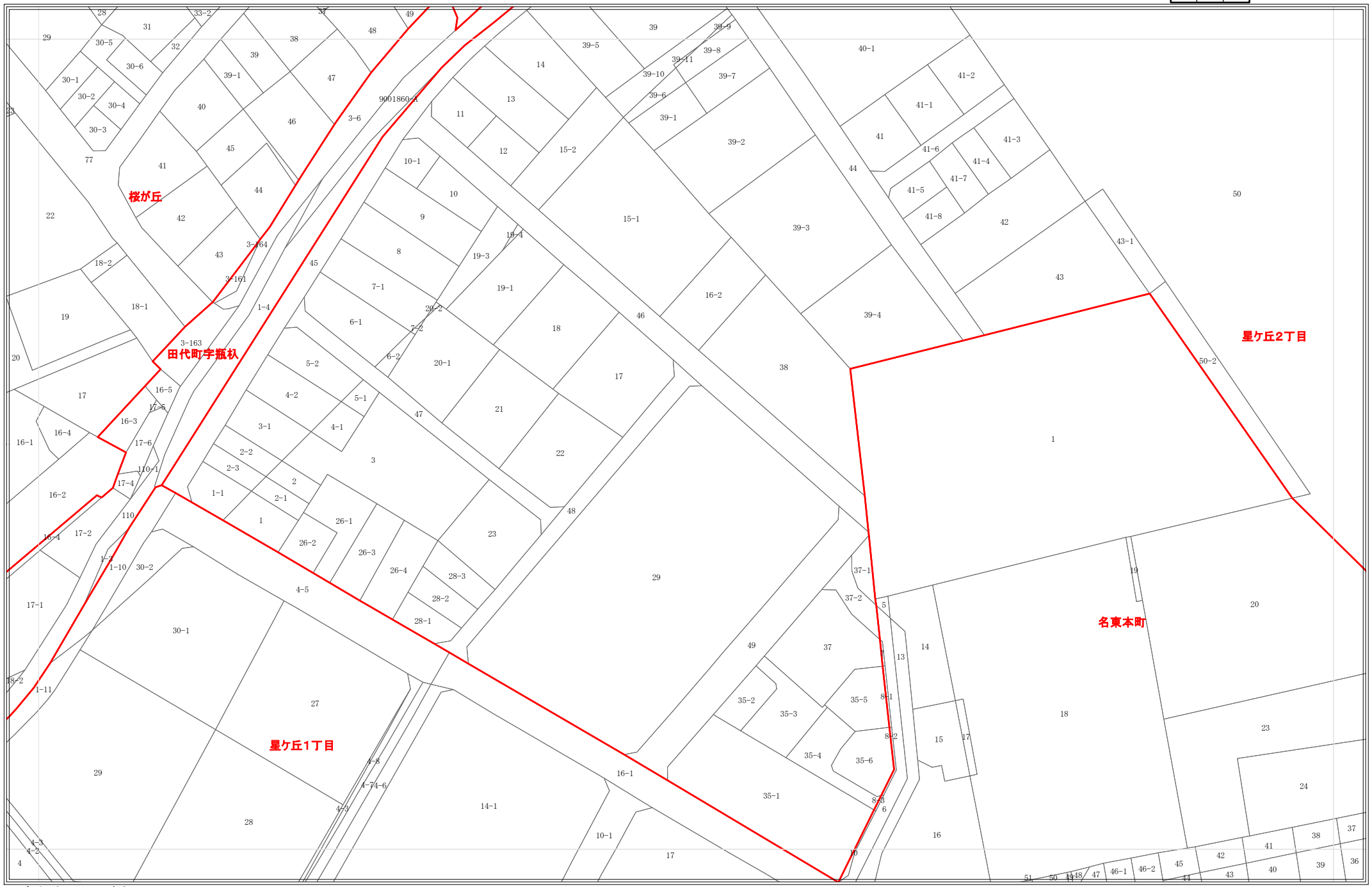

令和7年1月1日時点
・この図面は課税のために作成した図面です。権利関係等の根拠になるものではありません。
・無地番については、Nまたは名古屋市の内部管理番号（例：9876543-A)が表示されている場合があります。

0 25 50 100 メートル

1:1,200

1986

地番参考図

1923	1924	1925
1985	1986	1987
2047	2048	2049

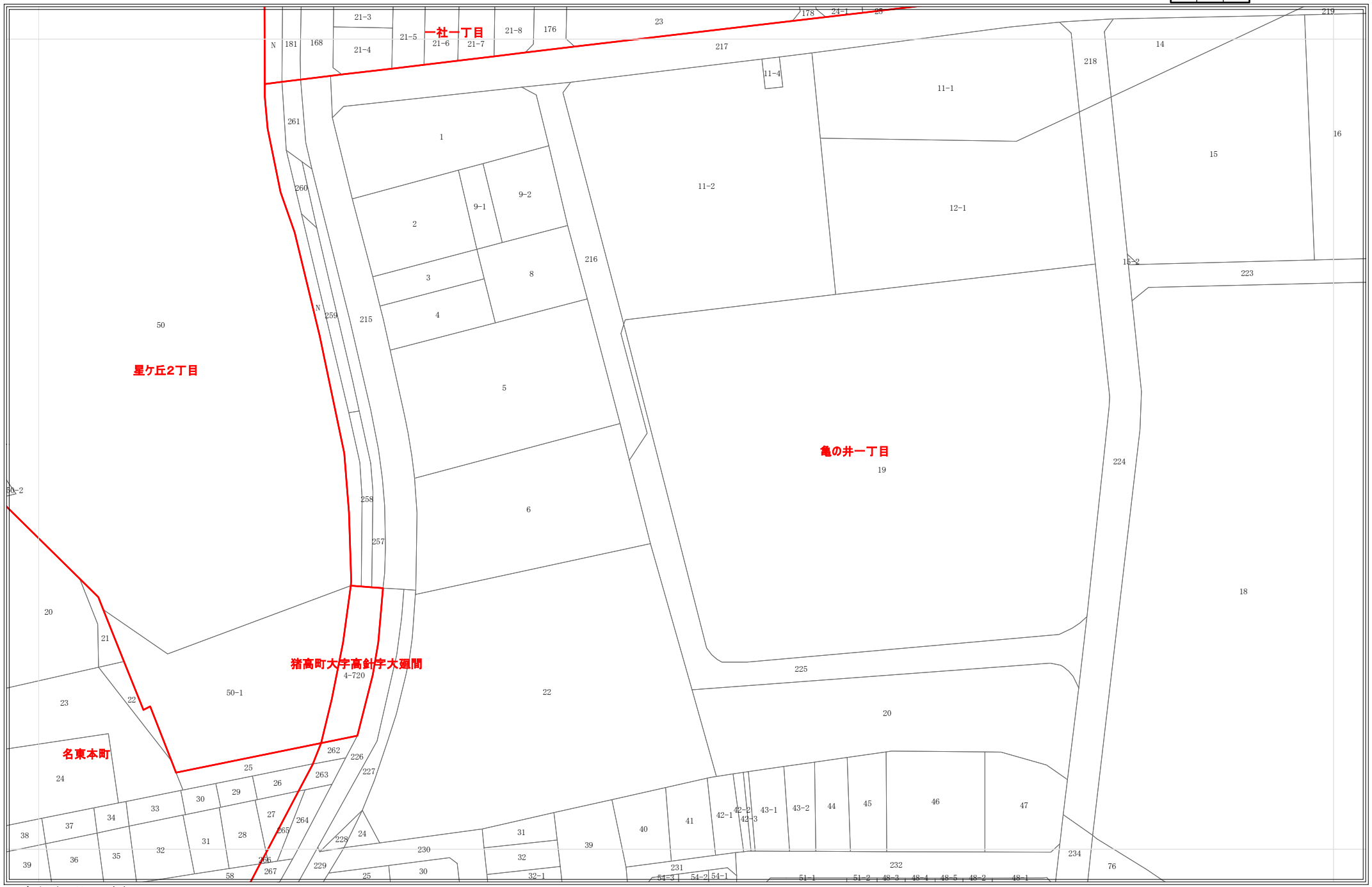

令和7年1月1日時点
・この図面は課税のために作成した図面です。権利関係等の根拠になるものではありません。
・無地番については、Nまたは名古屋市の内部管理番号（例：9876543-A)が表示されている場合があります。

0 25 50 100 メートル

1:1,200

1987

地番参考図

1924	1925	1926
1986	1987	1988
2048	2049	2050

令和7年1月1日時点
・この図面は課税のために作成した図面です。権利関係等の根拠になるものではありません。
・無地番については、Nまたは名古屋市の内部管理番号（例：9876543-A)が表示されている場合があります。

0 25 50 100 メートル

1:1,200

1988

地番参考図

1925	1926	1927
1987	1988	1989
2049	2050	2051

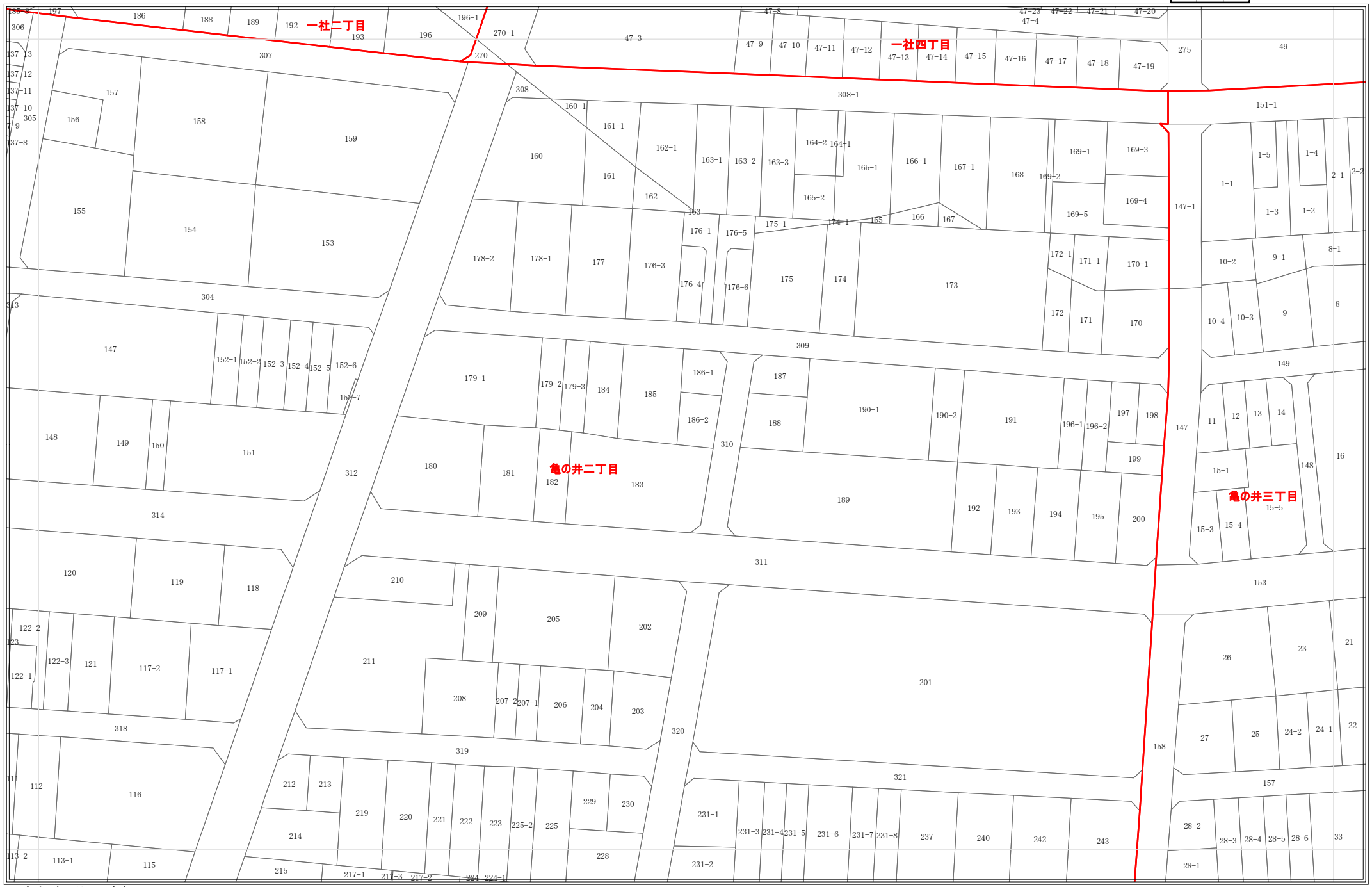

令和7年1月1日時点
・この図面は課税のために作成した図面です。権利関係等の根拠になるものではありません。
・無地番については、Nまたは名古屋市の内部管理番号（例：9876543-A)が表示されている場合があります。

0 25 50 100 メートル

1:1,200

1989

地番参考図

1926	1927	1928
1988	1989	1990
2050	2051	2052

令和7年1月1日時点
・この図面は課税のために作成した図面です。権利関係等の根拠になるものではありません。
・無地番については、Nまたは名古屋市の内部管理番号（例：9876543-A)が表示されている場合があります。

0 25 50 100 メートル

1:1,200

1990

地番参考図

1927	1928	1929
1989	1990	1991
2051	2052	2053

令和7年1月1日時点
・この図面は課税のために作成した図面です。権利関係等の根拠になるものではありません。
・無地番については、Nまたは名古屋市の内部管理番号（例：9876543-A)が表示されている場合があります。

0 25 50 100 メートル

1:1,200

1991

地番参考図

1928	1929	1930
1990	1991	1992
2052	2053	2054

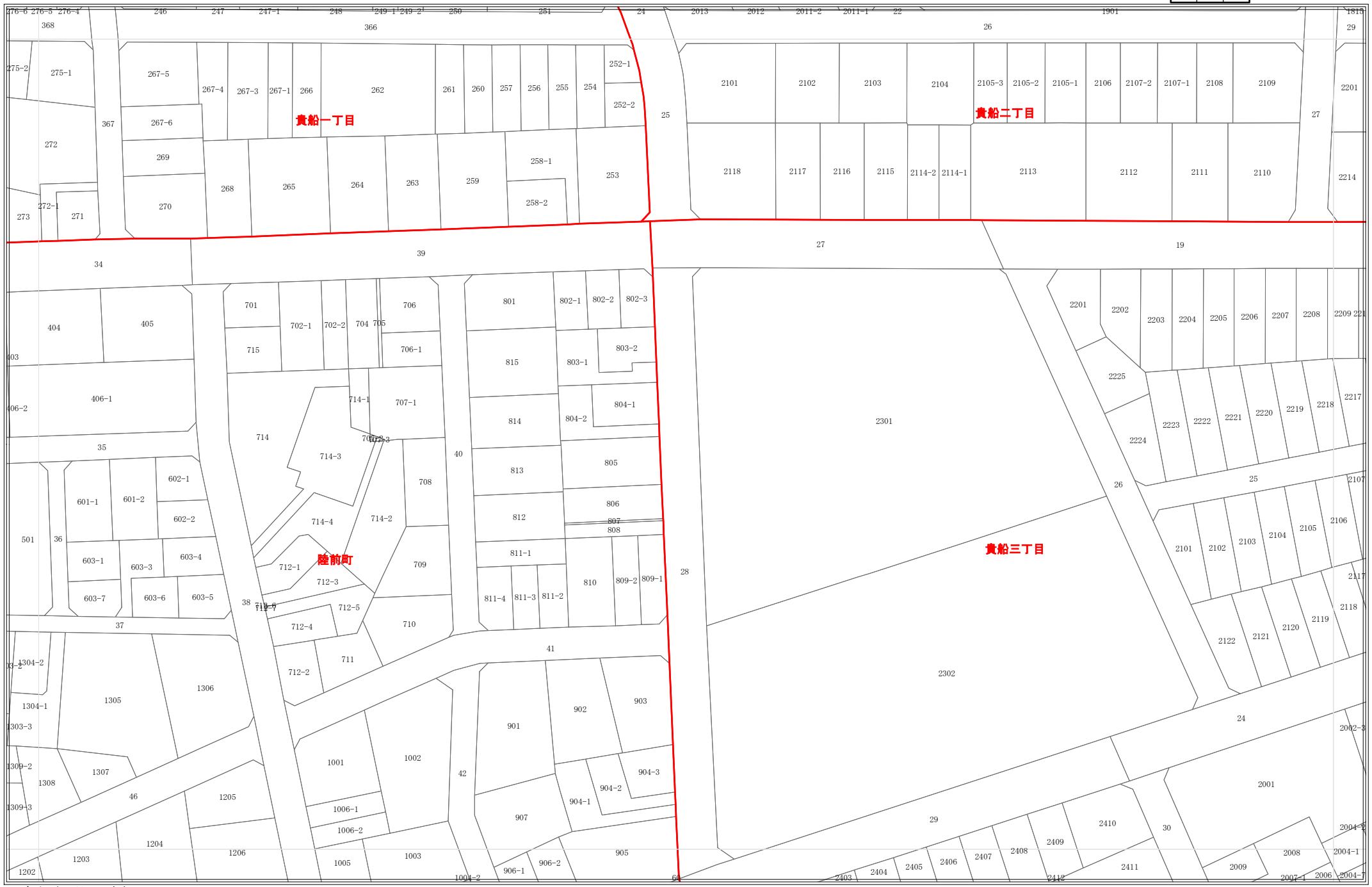

令和7年1月1日時点
・この図面は課税のために作成した図面です。権利関係等の根拠になるものではありません。
・無地番については、Nまたは名古屋市の内部管理番号（例：9876543-A)が表示されている場合があります。

0 25 50 100 メートル

1:1,200

1992

地番参考図

1929	1930	1931
1991	1992	1993
2053	2054	2055

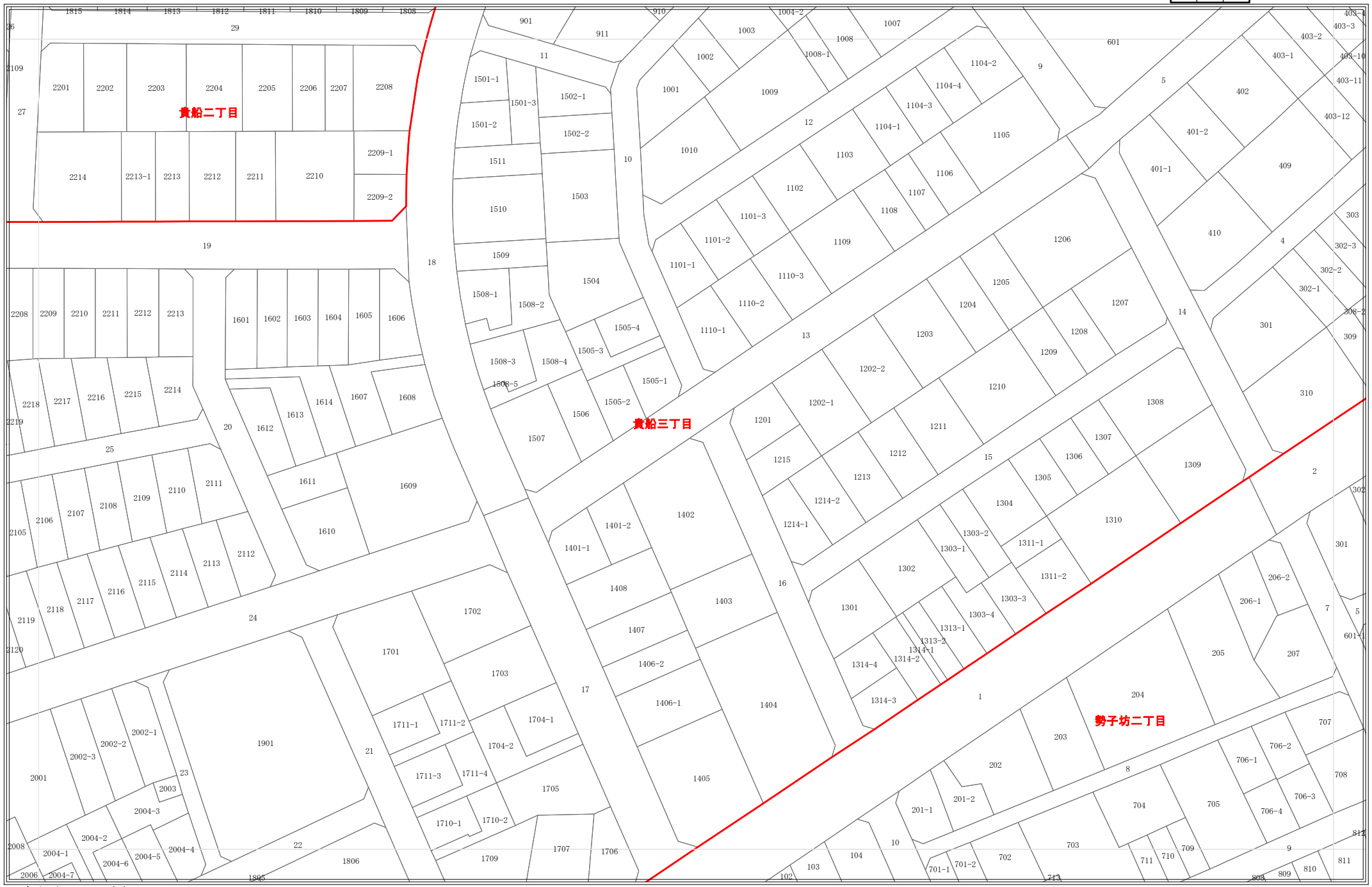

令和7年1月1日時点
・この図面は課税のために作成した図面です。権利関係等の根拠になるものではありません。
・無地番については、Nまたは名古屋市の内部管理番号（例：9876543-A)が表示されている場合があります。

0 25 50 100 メートル

1:1,200

1993

地番参考図

1930	1931	1932
1992	1993	1994
2054	2055	2056

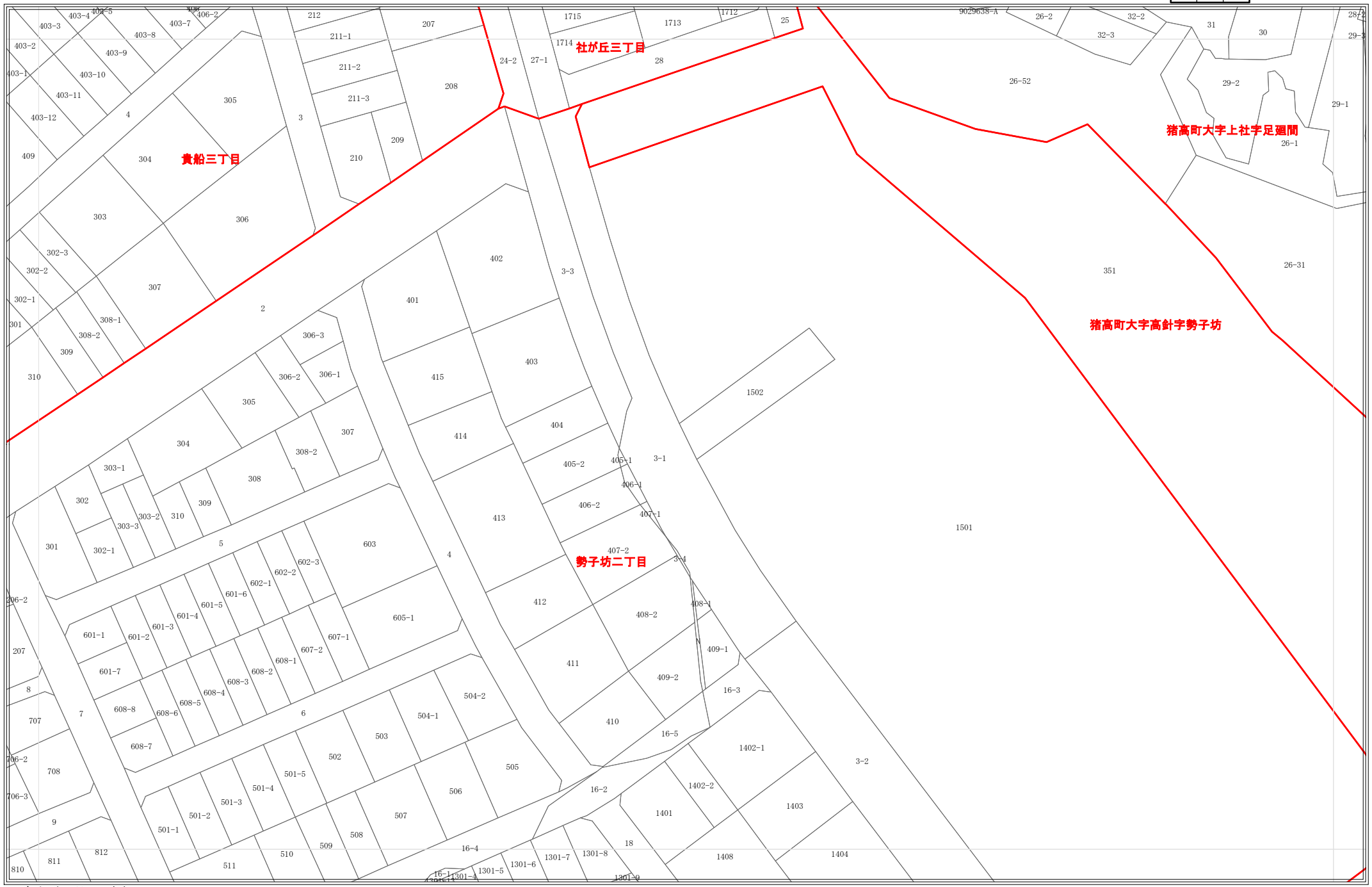

令和7年1月1日時点
・この図面は課税のために作成した図面です。権利関係等の根拠になるものではありません。
・無地番については、Nまたは名古屋市の内部管理番号（例：9876543-A)が表示されている場合があります。

0 25 50 100 メートル

1:1,200

1994

地番参考図

1931	1932	1933
1993	1994	1995
2055	2056	2057

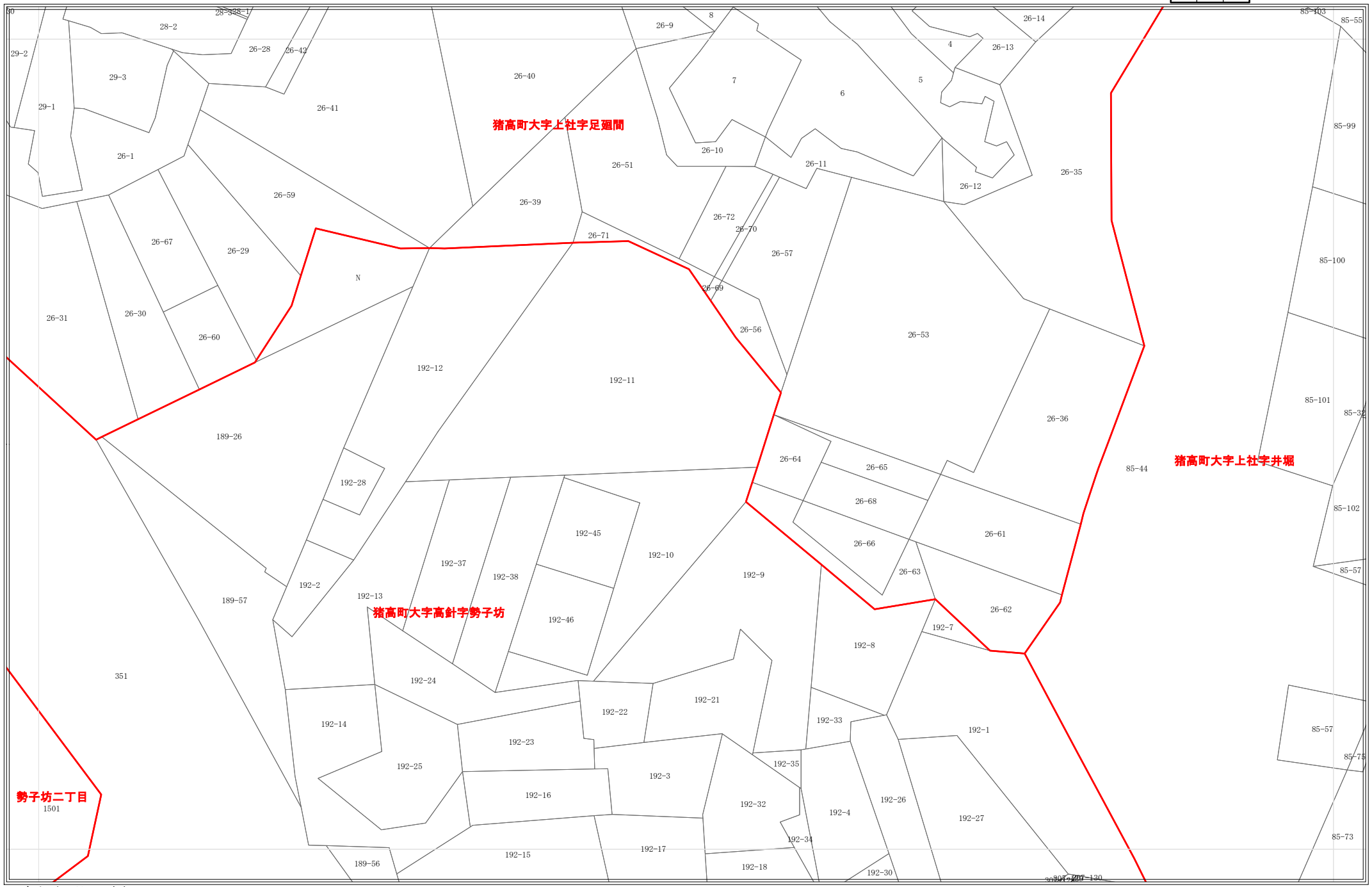

令和7年1月1日時点
・この図面は課税のために作成した図面です。権利関係等の根拠になるものではありません。
・無地番については、Nまたは名古屋市の内部管理番号（例：9876543-A)が表示されている場合があります。

0 25 50 100 メートル

1:1,200

1995

地番参考図

1932	1933	1934
1994	1995	
2056	2057	

令和7年1月1日時点
・この図面は課税のために作成した図面です。権利関係等の根拠になるものではありません。
・無地番については、Nまたは名古屋市の内部管理番号（例：9876543-A)が表示されている場合があります。

0 25 50 100 メートル

1:1,200

2047

地番参考図

1984	1985	1986
2046	2047	2048
2107	2108	2109

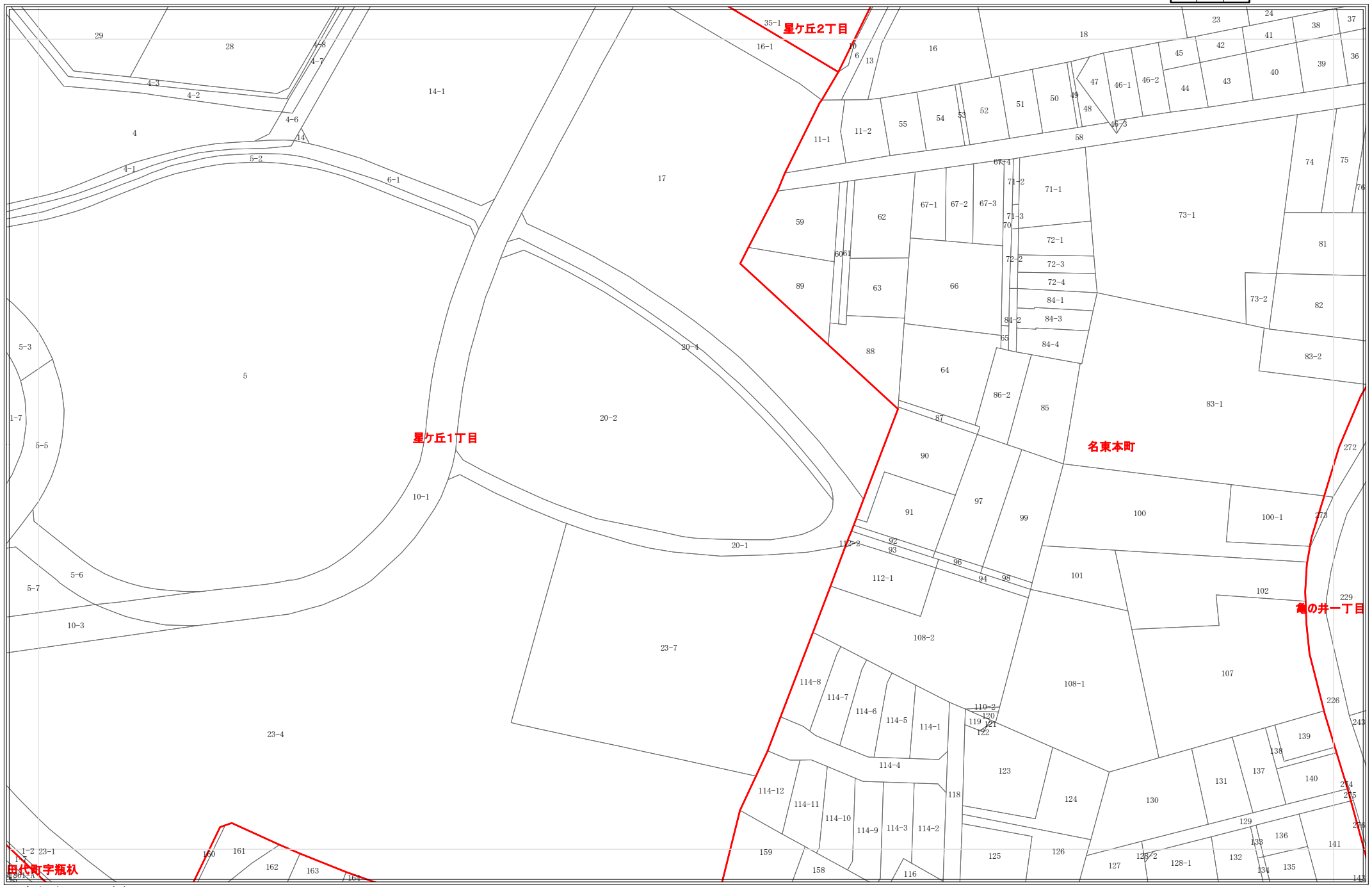

令和7年1月1日時点
・この図面は課税のために作成した図面です。権利関係等の根拠になるものではありません。
・無地番については、Nまたは名古屋市の内部管理番号（例：9876543-A)が表示されている場合があります。

0 25 50 100 メートル

1:1,200

2048

地番参考図

1985	1986	1987
2047	2048	2049
2108	2109	2110

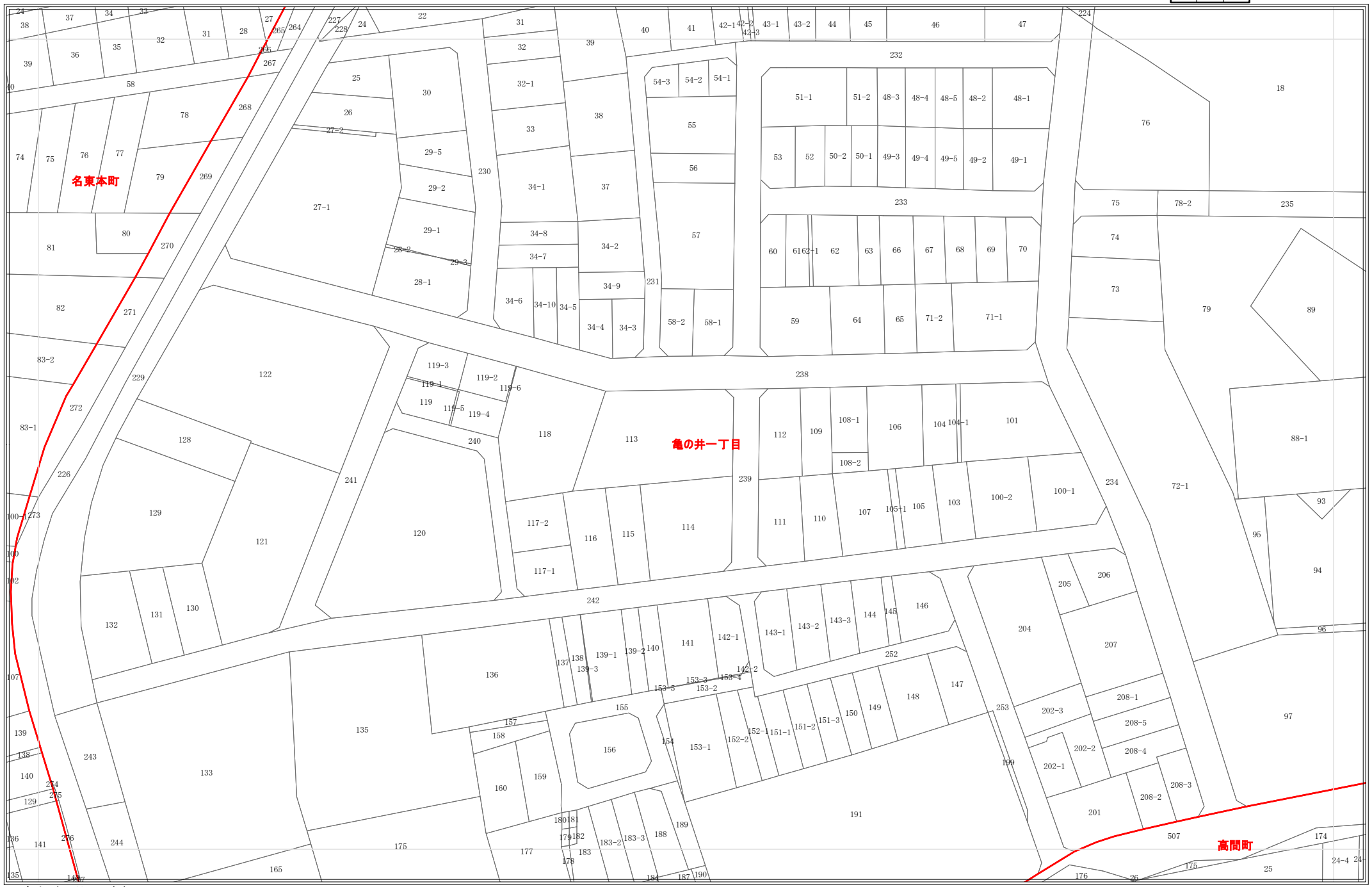

令和7年1月1日時点
・この図面は課税のために作成した図面です。権利関係等の根拠になるものではありません。
・無地番については、Nまたは名古屋市の内部管理番号（例：9876543-A)が表示されている場合があります。

0 25 50 100 メートル

1:1,200

2049

地番参考図

1986	1987	1988
2048	2049	2050
2109	2110	2111

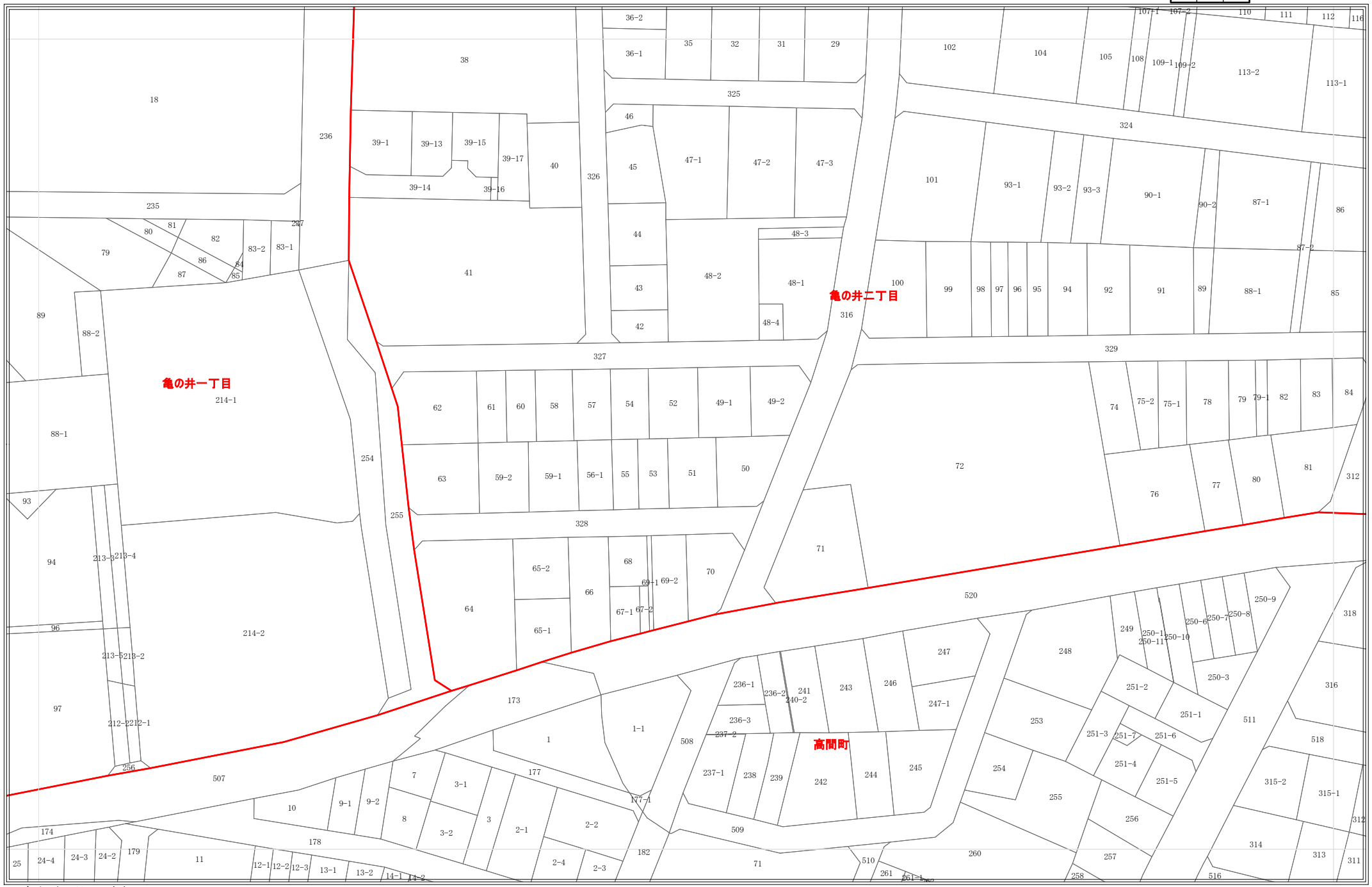

令和7年1月1日時点
・この図面は課税のために作成した図面です。権利関係等の根拠になるものではありません。
・無地番については、Nまたは名古屋市の内部管理番号（例：9876543-A)が表示されている場合があります。

0 25 50 100 メートル

1:1,200

2050

地番参考図

1987	1988	1989
2049	2050	2051
2110	2111	2112

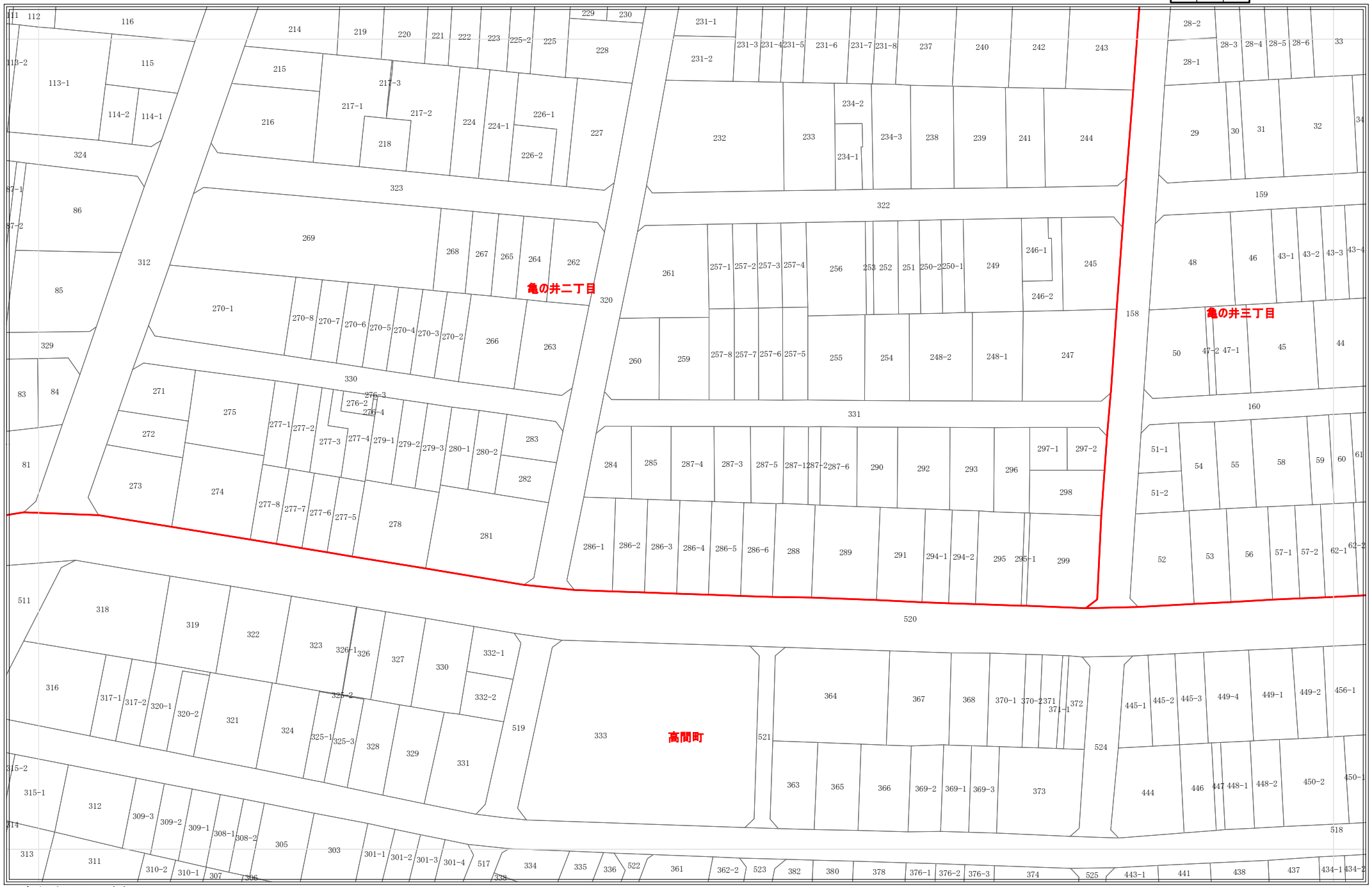

令和7年1月1日時点
・この図面は課税のために作成した図面です。権利関係等の根拠になるものではありません。
・無地番については、Nまたは名古屋市の内部管理番号（例：9876543-A)が表示されている場合があります。

0 25 50 100 メートル

1:1,200

2051

地番参考図

1988	1989	1990
2050	2051	2052
2111	2112	2113

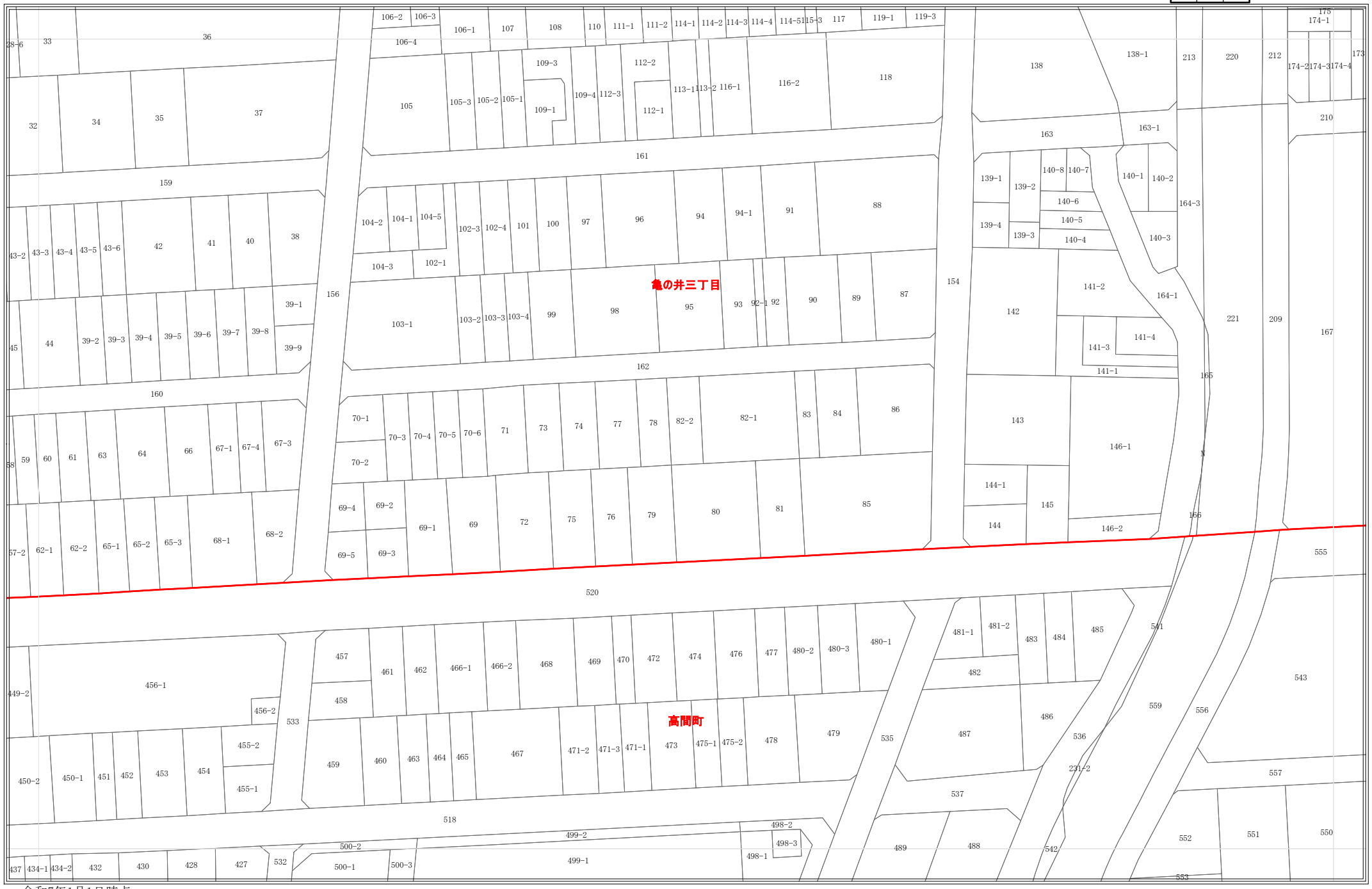

令和7年1月1日時点
・この図面は課税のために作成した図面です。権利関係等の根拠になるものではありません。
・無地番については、Nまたは名古屋市の内部管理番号（例：9876543-A)が表示されている場合があります。

0 25 50 100 メートル

1:1,200

2052

地番参考図

1989	1990	1991
2051	2052	2053
2112	2113	2114

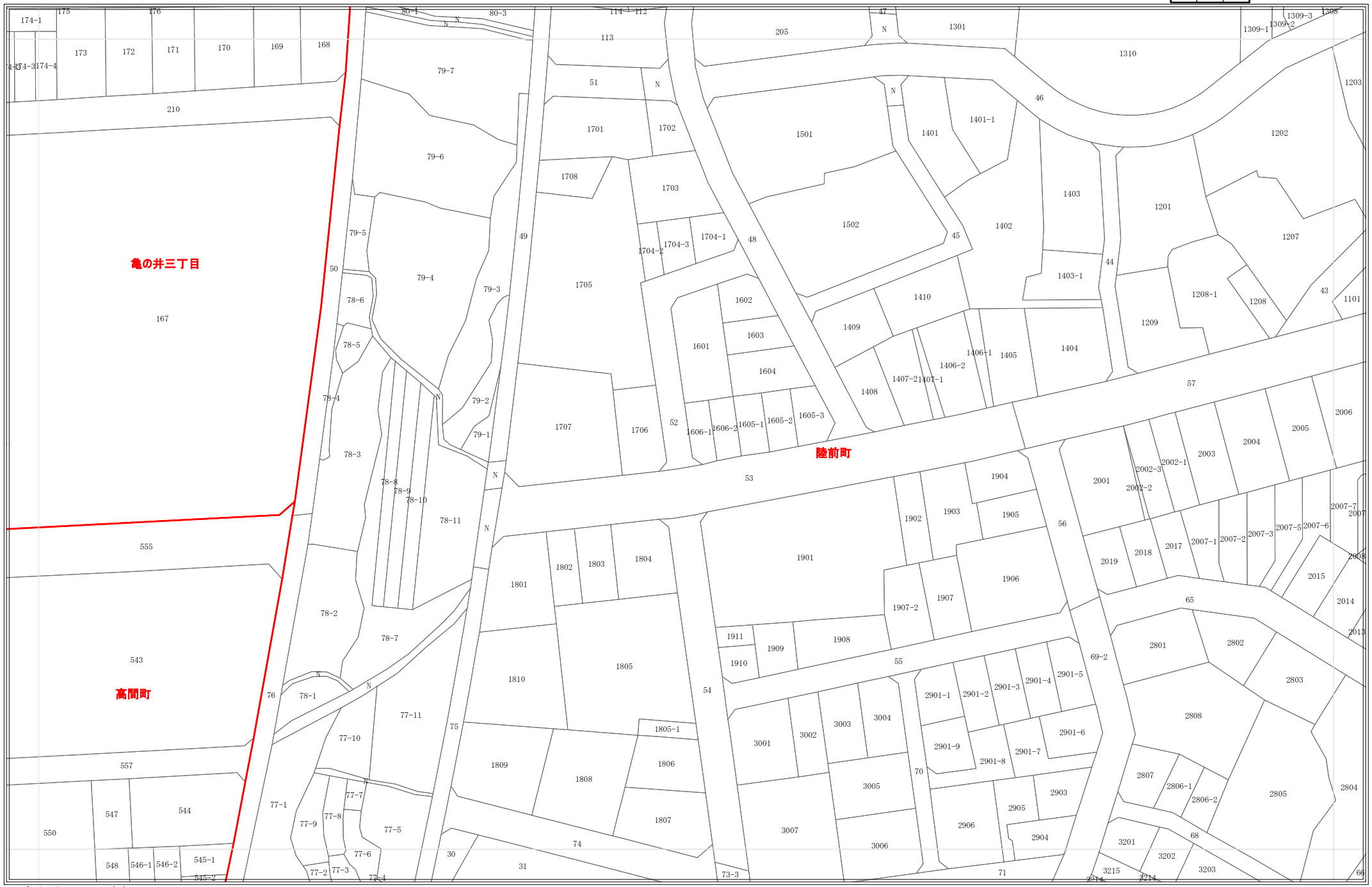

令和7年1月1日時点
・この図面は課税のために作成した図面です。権利関係等の根拠になるものではありません。
・無地番については、Nまたは名古屋市の内部管理番号（例：9876543-A)が表示されている場合があります。

0 25 50 100 メートル

1:1,200

2053

地番参考図

1990	1991	1992
2052	2053	2054
2113	2114	2115

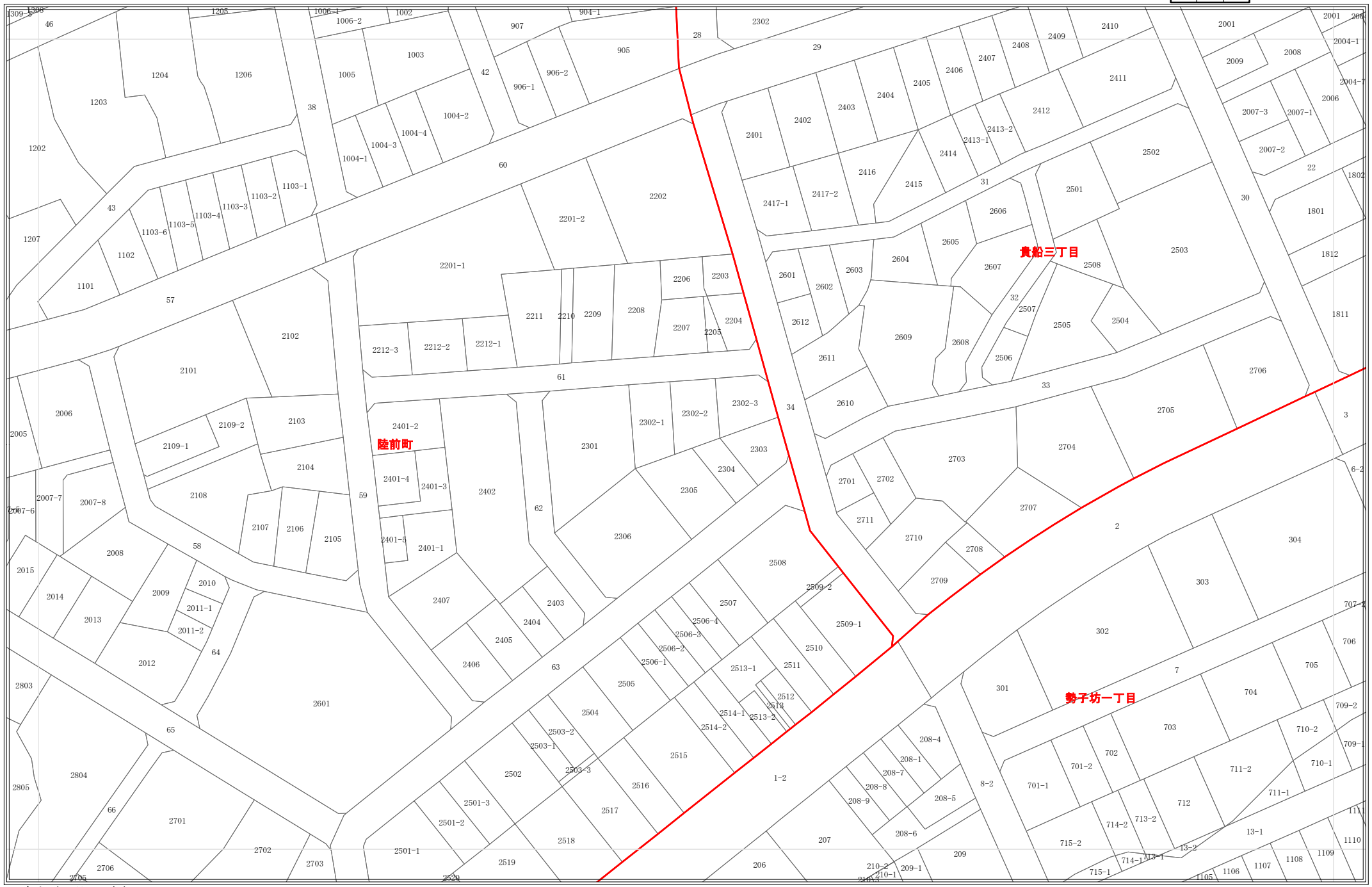

令和7年1月1日時点
・この図面は課税のために作成した図面です。権利関係等の根拠になるものではありません。
・無地番については、Nまたは名古屋市の内部管理番号（例：9876543-A)が表示されている場合があります。

0 25 50 100 メートル

1:1,200

2054

地番参考図

1991	1992	1993
2053	2054	2055
2114	2115	2116

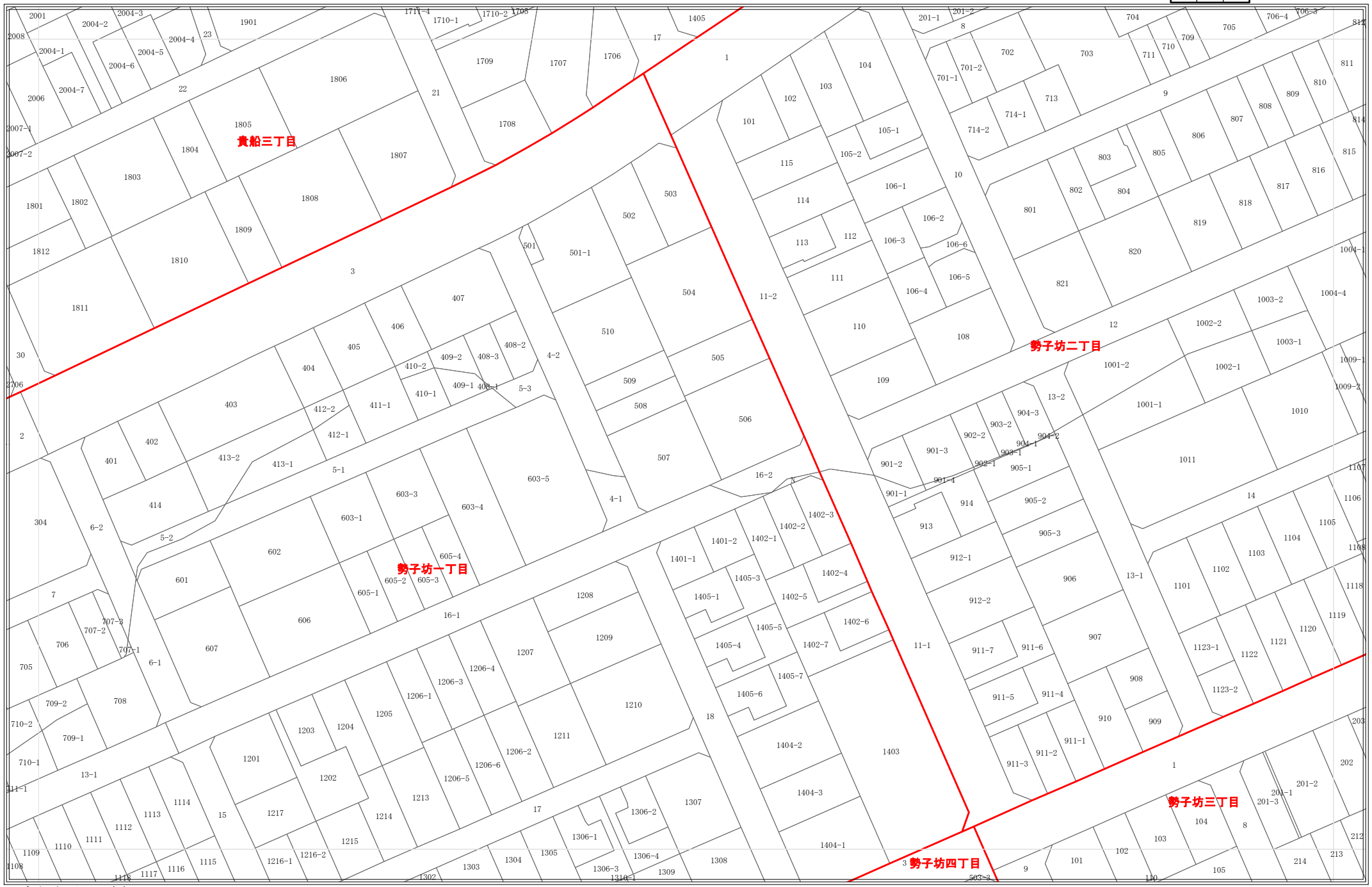

令和7年1月1日時点
・この図面は課税のために作成した図面です。権利関係等の根拠になるものではありません。
・無地番については、Nまたは名古屋市の内部管理番号（例：9876543-A)が表示されている場合があります。

0 25 50 100 メートル

1:1,200

2055

地番参考図

1992	1993	1994
2054	2055	2056
2115	2116	2117

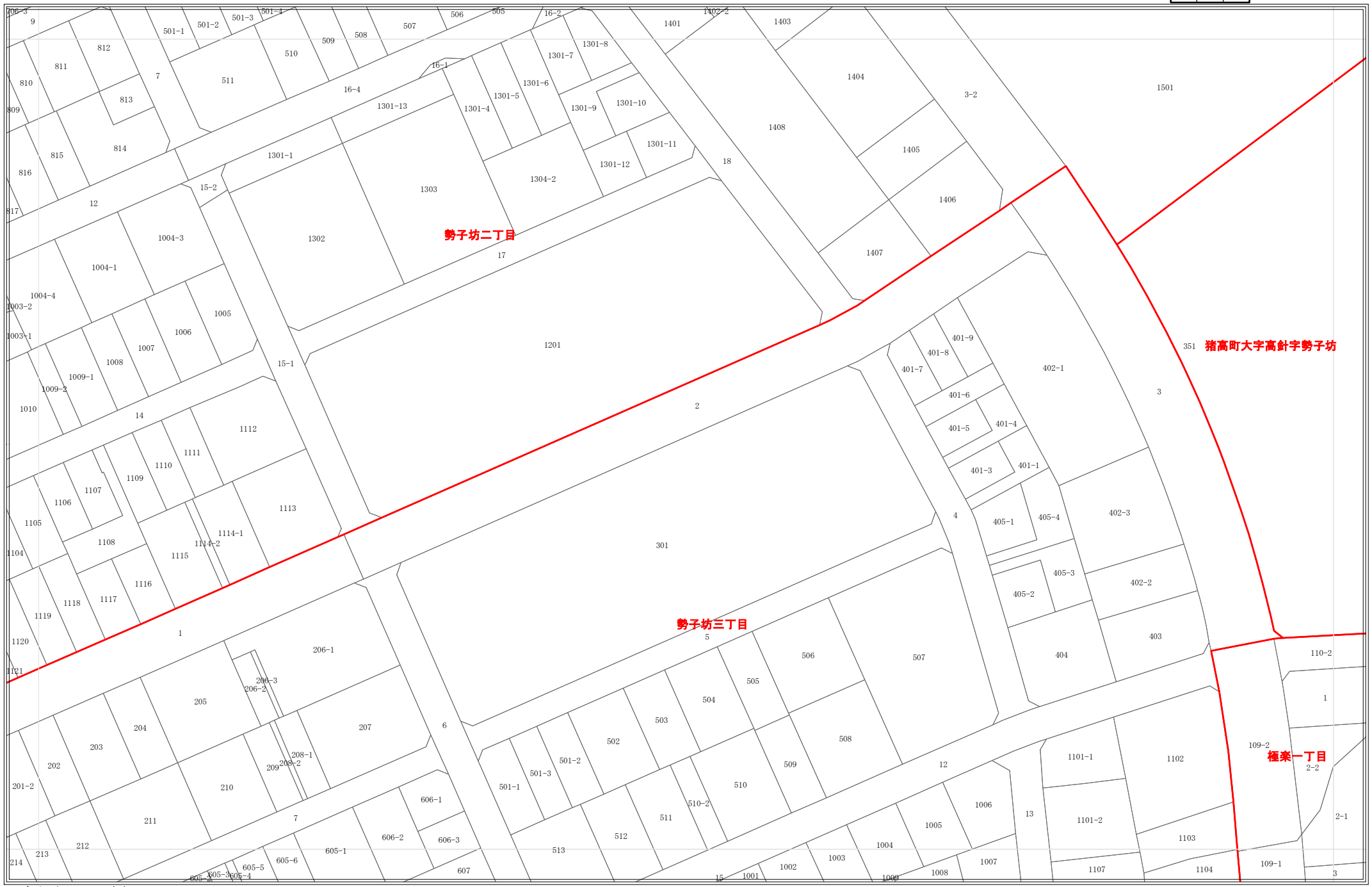

令和7年1月1日時点
・この図面は課税のために作成した図面です。権利関係等の根拠になるものではありません。
・無地番については、Nまたは名古屋市の内部管理番号（例：9876543-A)が表示されている場合があります。

0 25 50 100 メートル

1:1,200

2056

地番参考図

1993	1994	1995
2055	2056	2057
2116	2117	2118

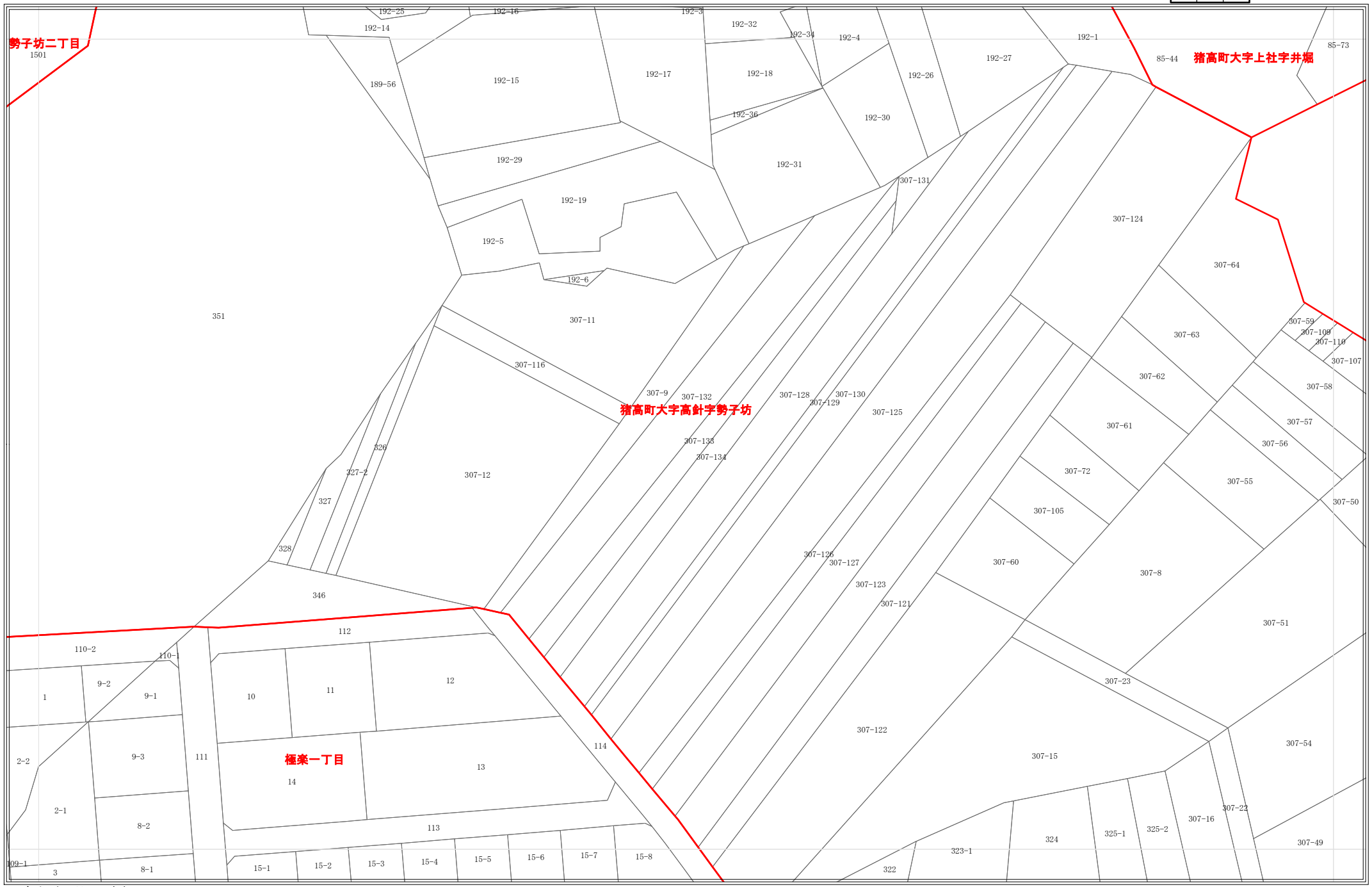

令和7年1月1日時点
・この図面は課税のために作成した図面です。権利関係等の根拠になるものではありません。
・無地番については、Nまたは名古屋市の内部管理番号（例：9876543-A)が表示されている場合があります。

0 25 50 100 メートル

1:1,200

2057

地番参考図

1994	1995	
2056	2057	
2117	2118	

令和7年1月1日時点
・この図面は課税のために作成した図面です。権利関係等の根拠になるものではありません。
・無地番については、Nまたは名古屋市の内部管理番号（例：9876543-A)が表示されている場合があります。

0 25 50 100 メートル

1:1,200

2108

地番参考図

2046	2047	2048
2107	2108	2109
2172	2173	2174

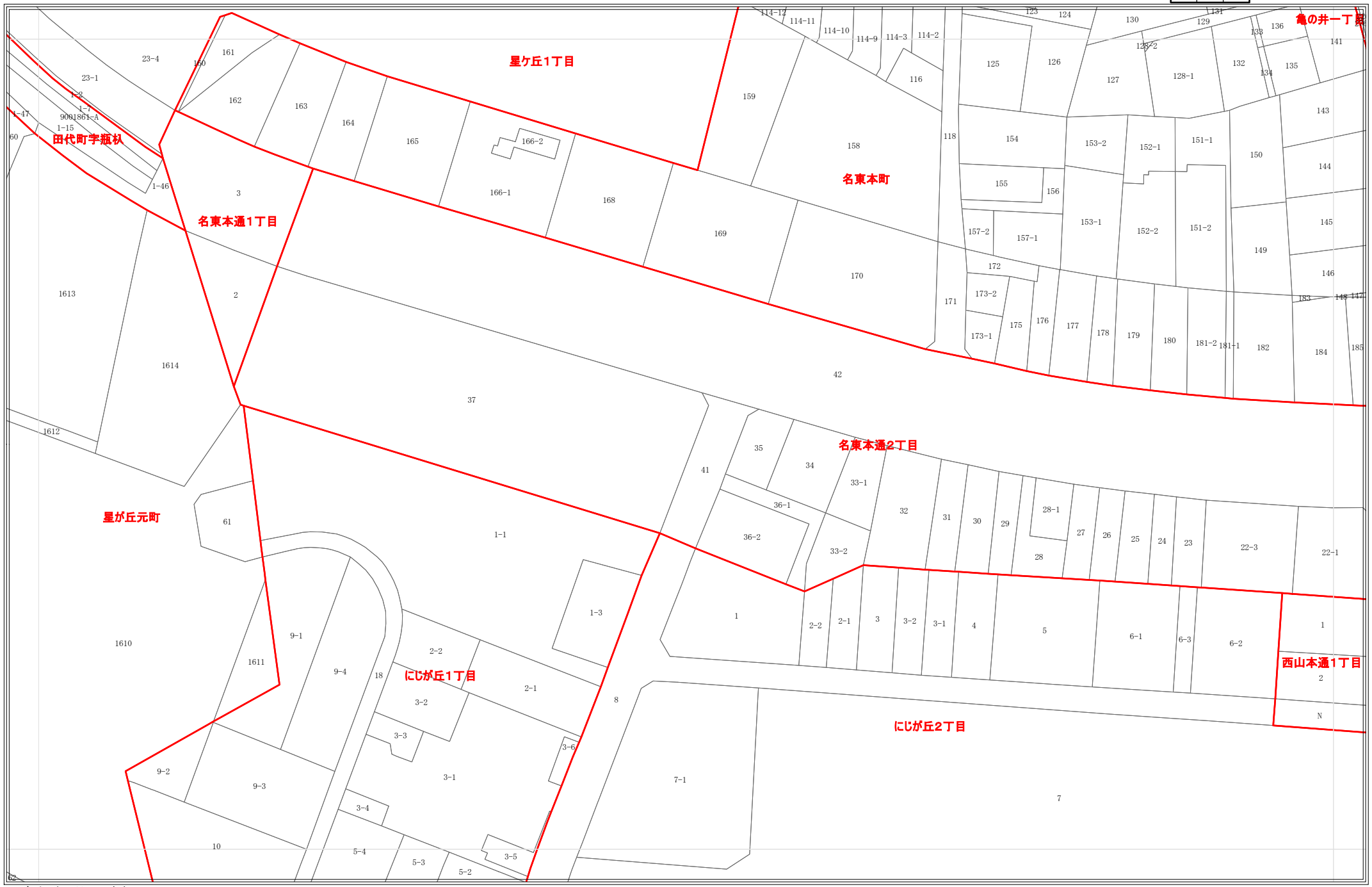

令和7年1月1日時点
・この図面は課税のために作成した図面です。権利関係等の根拠になるものではありません。
・無地番については、Nまたは名古屋市の内部管理番号（例：9876543-A)が表示されている場合があります。

0 25 50 100 メートル

1:1,200

2109

地番参考図

2047	2048	2049
2108	2109	2110
2173	2174	2175

令和7年1月1日時点
・この図面は課税のために作成した図面です。権利関係等の根拠になるものではありません。
・無地番については、Nまたは名古屋市の内部管理番号（例：9876543-A)が表示されている場合があります。

0 25 50 100 メートル

1:1,200

2110

地番参考図

2048	2049	2050
2109	2110	2111
2174	2175	2176

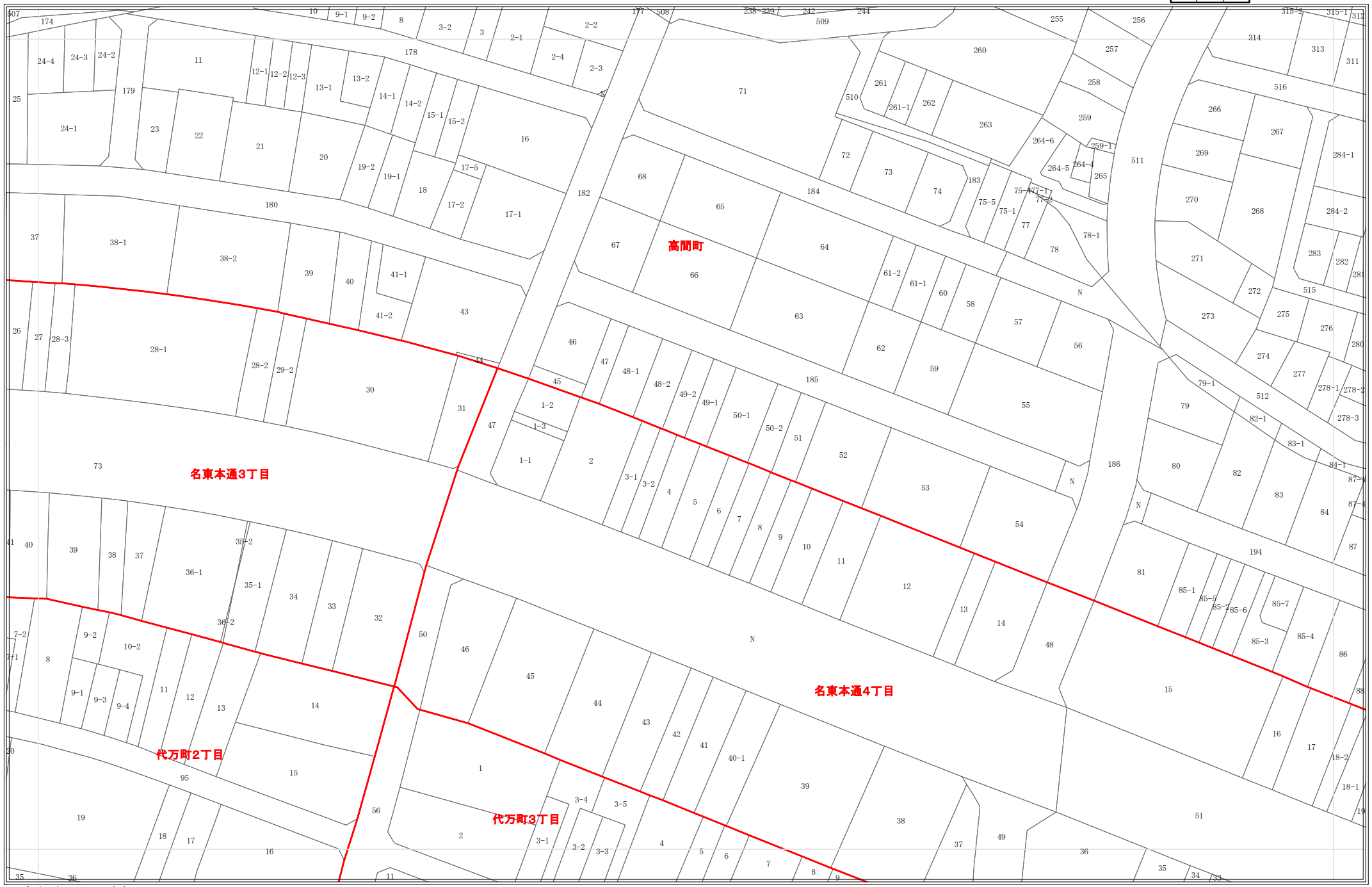

令和7年1月1日時点
・この図面は課税のために作成した図面です。権利関係等の根拠になるものではありません。
・無地番については、Nまたは名古屋市の内部管理番号（例：9876543-A)が表示されている場合があります。

0 25 50 100 メートル

1:1,200

2111

地番参考図

2049	2050	2051
2110	2111	2112
2175	2176	2177

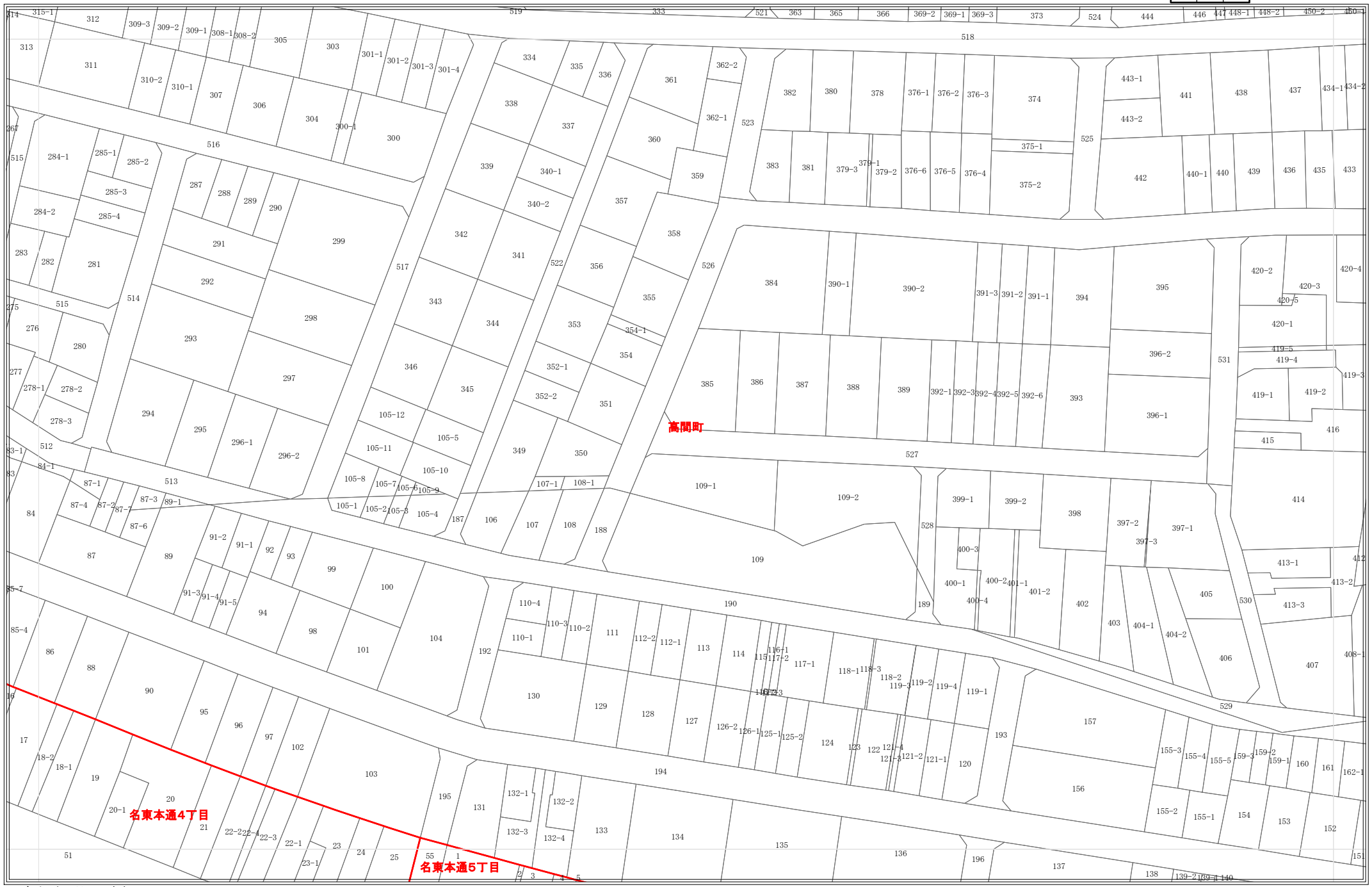

令和7年1月1日時点
・この図面は課税のために作成した図面です。権利関係等の根拠になるものではありません。
・無地番については、Nまたは名古屋市の内部管理番号（例：9876543-A)が表示されている場合があります。

0 25 50 100 メートル

1:1,200

2112

地番参考図

2050	2051	2052
2111	2112	2113
2176	2177	2178

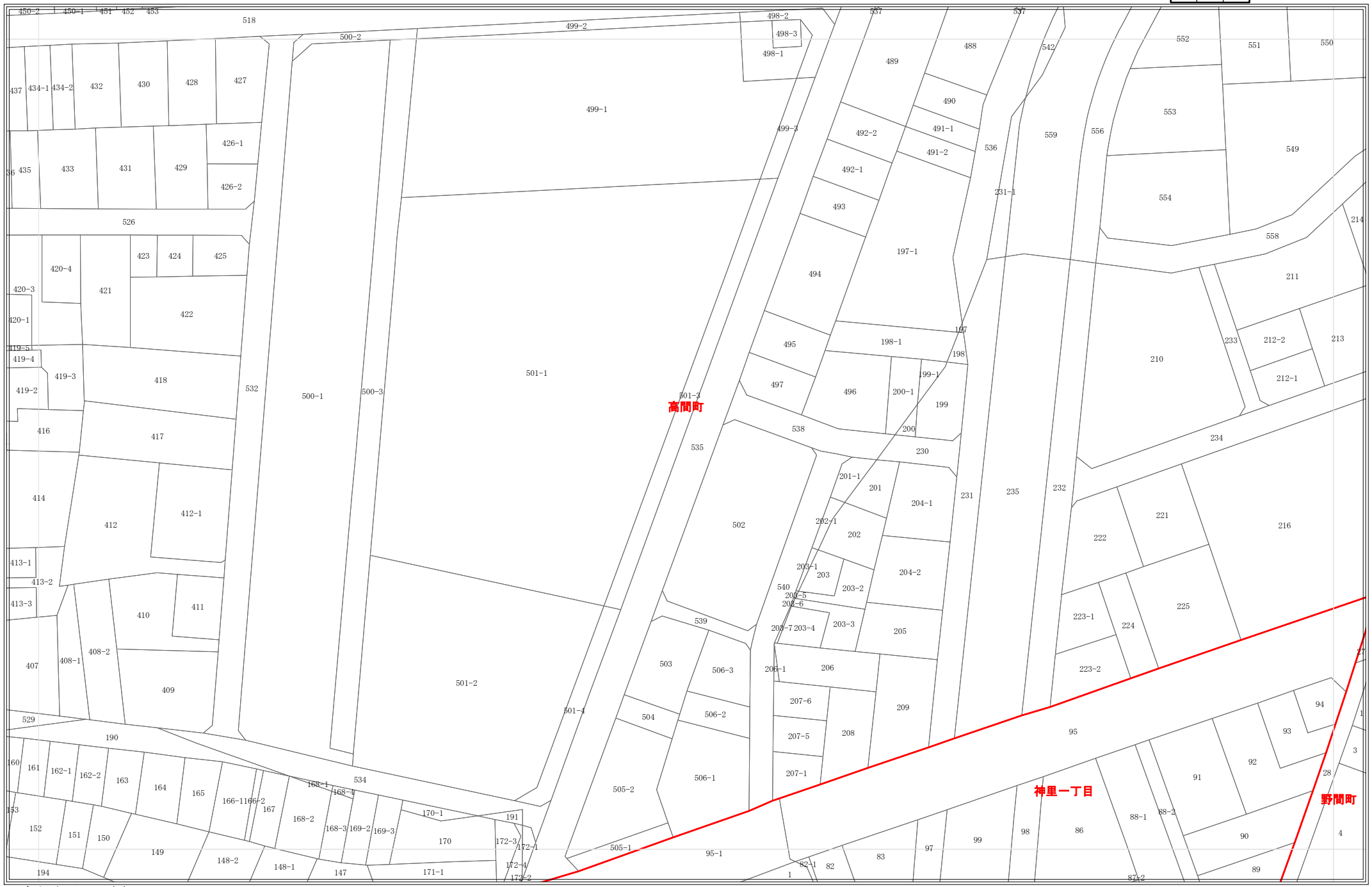

令和7年1月1日時点
・この図面は課税のために作成した図面です。権利関係等の根拠になるものではありません。
・無地番については、Nまたは名古屋市の内部管理番号（例：9876543-A)が表示されている場合があります。

0 25 50 100 メートル

1:1,200

2113

地番参考図

2051	2052	2053
2112	2113	2114
2177	2178	2179

令和7年1月1日時点
・この図面は課税のために作成した図面です。権利関係等の根拠になるものではありません。
・無地番については、Nまたは名古屋市の内部管理番号（例：9876543-A)が表示されている場合があります。

0 25 50 100 メートル

1:1,200

2114

地番参考図

2052	2053	2054
2113	2114	2115
2178	2179	2180

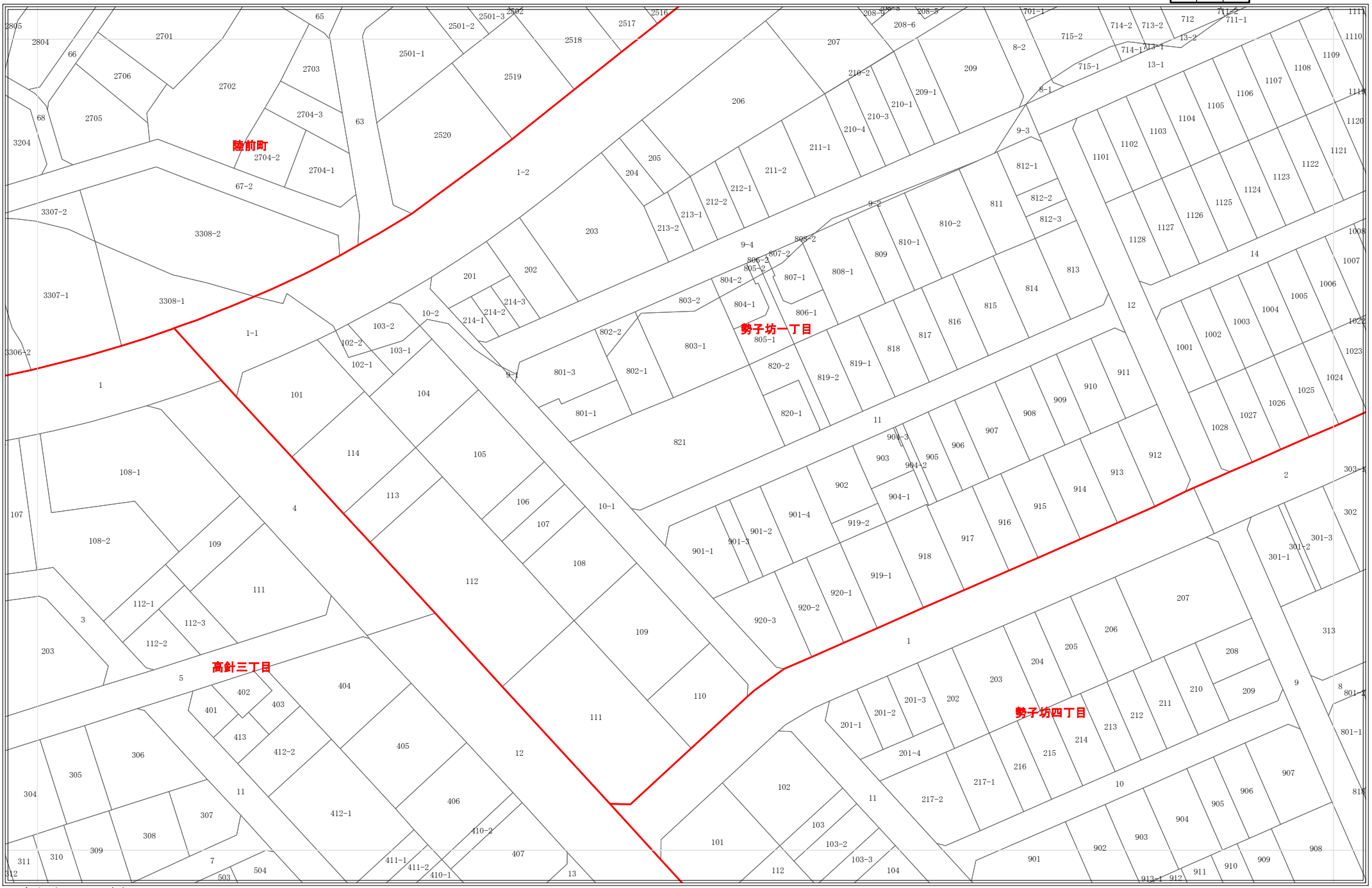

令和7年1月1日時点
・この図面は課税のために作成した図面です。権利関係等の根拠になるものではありません。
・無地番については、Nまたは名古屋市の内部管理番号（例：9876543-A)が表示されている場合があります。

0 25 50 100 メートル

1:1,200

2115

地番参考図

2053	2054	2055
2114	2115	2116
2179	2180	2181

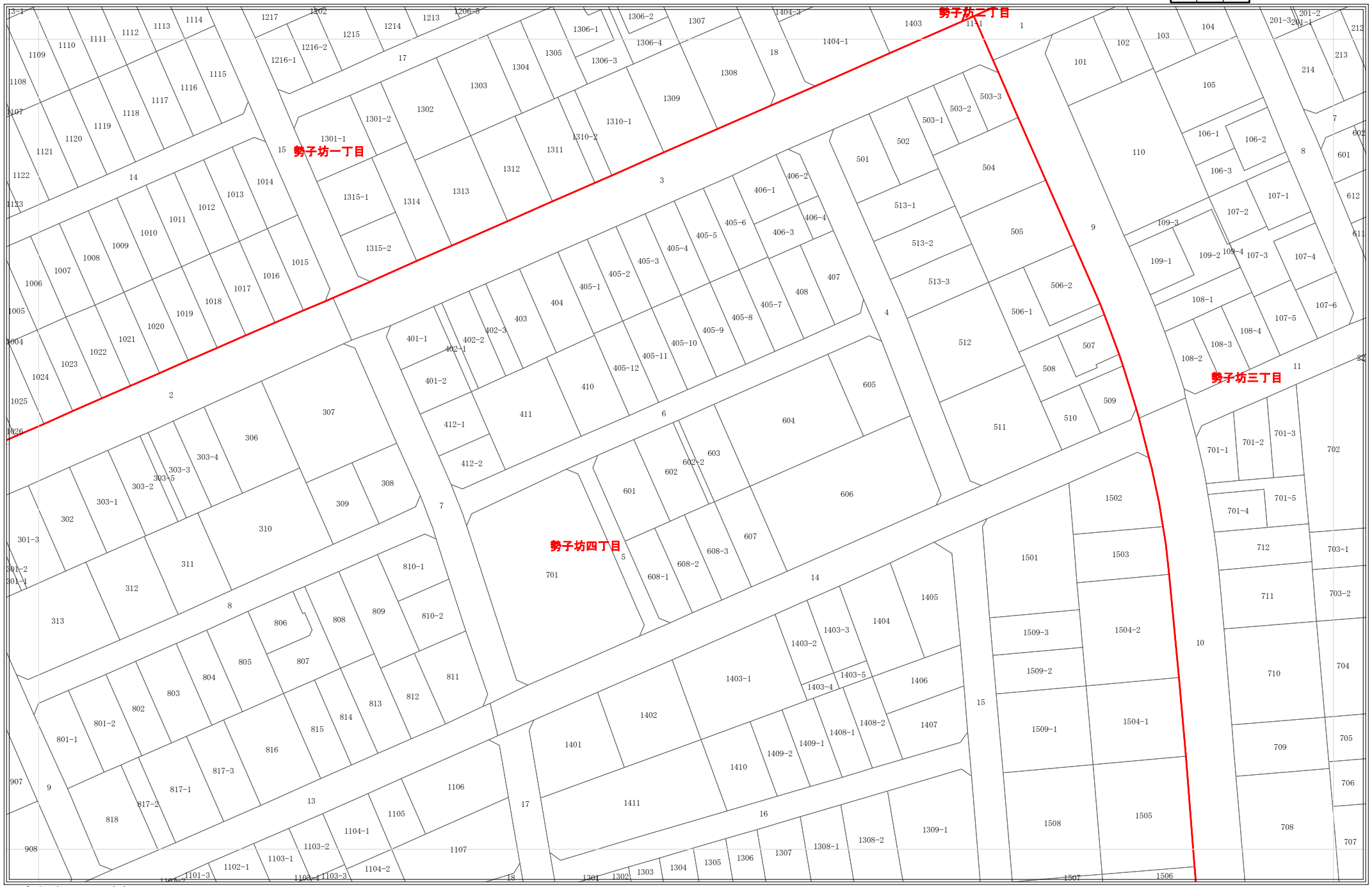

令和7年1月1日時点
・この図面は課税のために作成した図面です。権利関係等の根拠になるものではありません。
・無地番については、Nまたは名古屋市の内部管理番号（例：9876543-A)が表示されている場合があります。

0 25 50 100 メートル

1:1,200

2116

地番参考図

2054	2055	2056
2115	2116	2117
2180	2181	2182

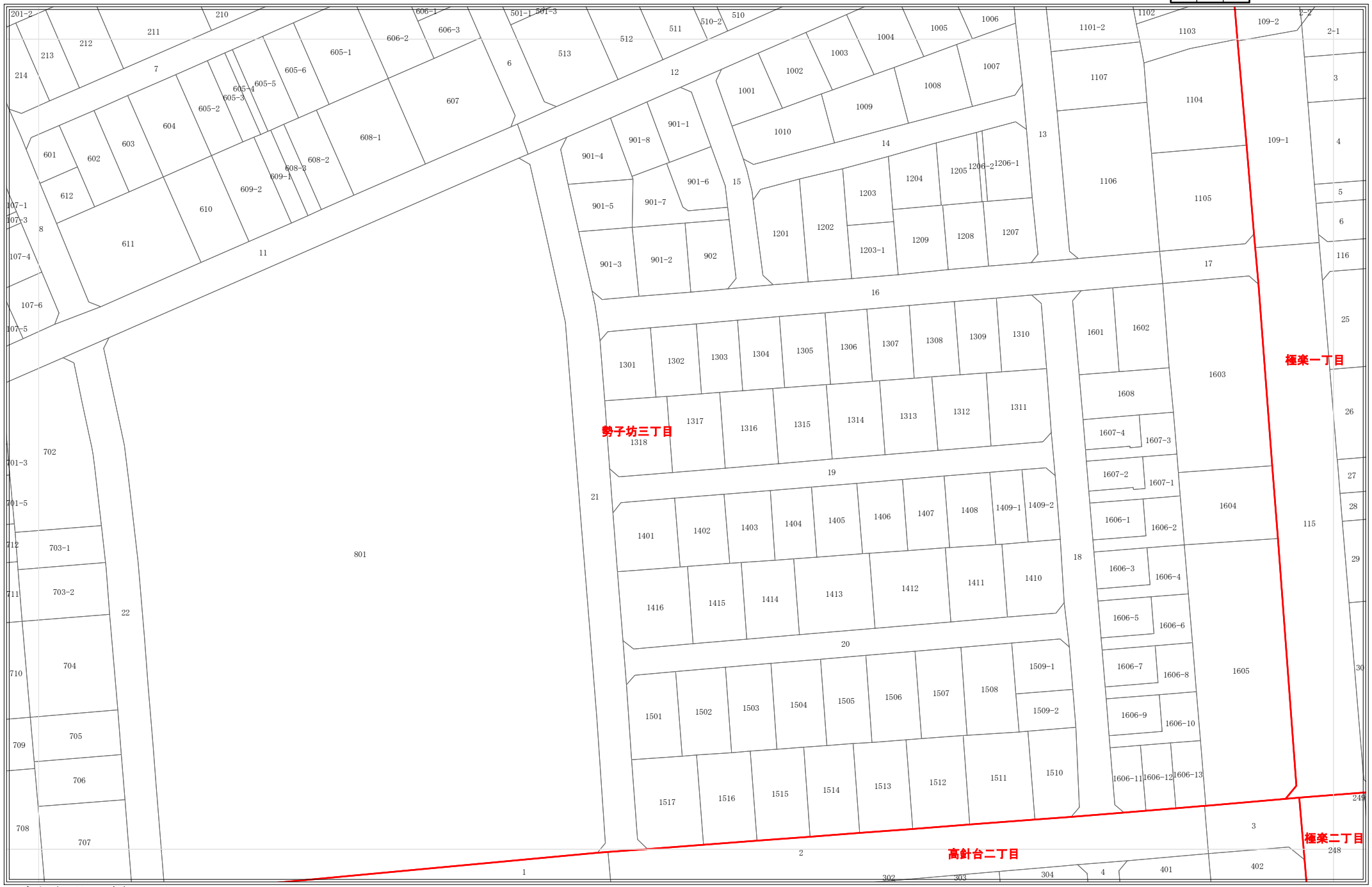

令和7年1月1日時点
・この図面は課税のために作成した図面です。権利関係等の根拠になるものではありません。
・無地番については、Nまたは名古屋市の内部管理番号（例：9876543-A)が表示されている場合があります。

0 25 50 100 メートル

1:1,200

2117

地番参考図

2055	2056	2057
2116	2117	2118
2181	2182	2183

令和7年1月1日時点
・この図面は課税のために作成した図面です。権利関係等の根拠になるものではありません。
・無地番については、Nまたは名古屋市の内部管理番号（例：9876543-A)が表示されている場合があります。

0 25 50 100 メートル

1:1,200

2118

地番参考図

2056	2057	
2117	2118	
2182	2183	

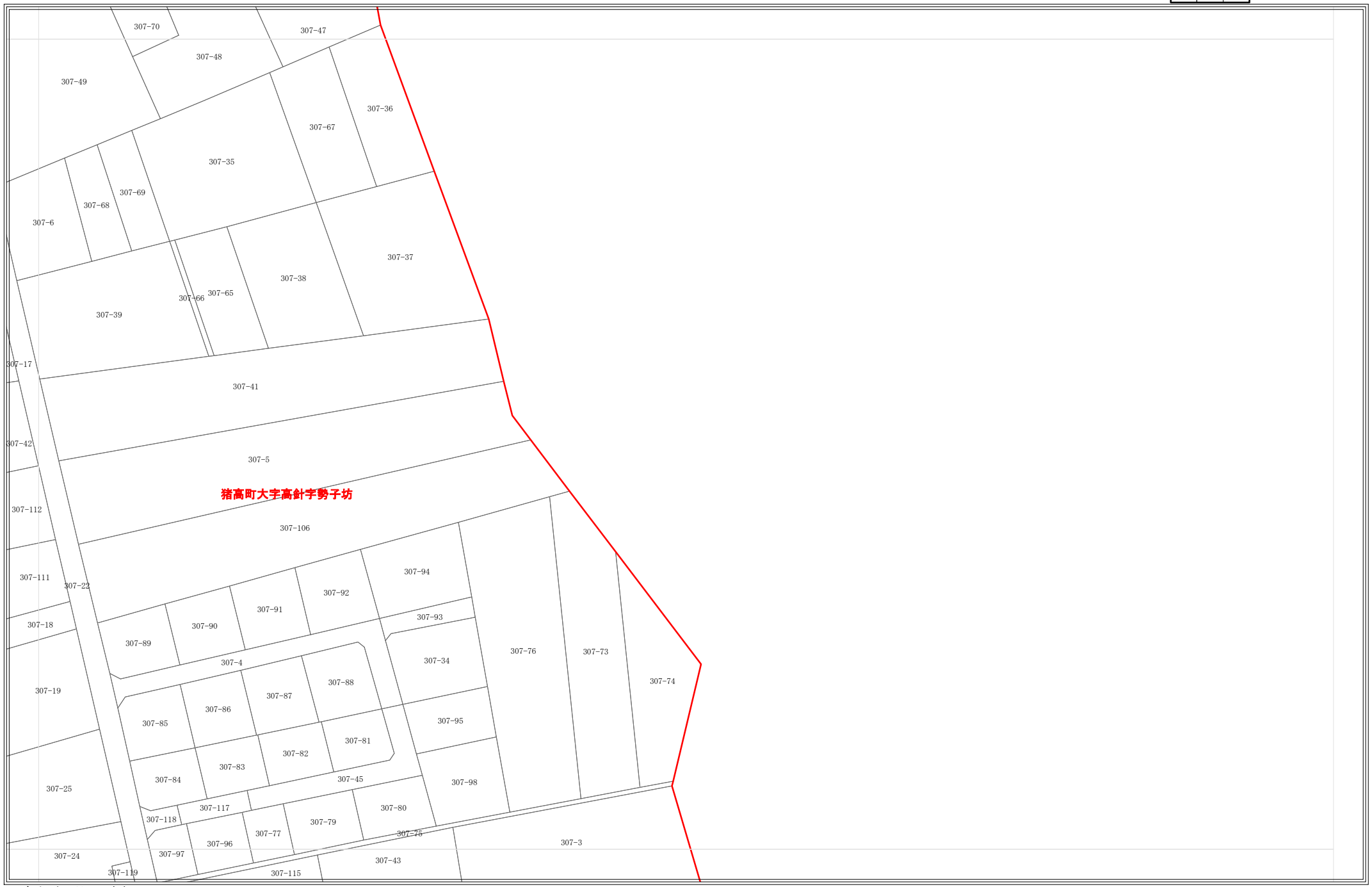

令和7年1月1日時点
・この図面は課税のために作成した図面です。権利関係等の根拠になるものではありません。
・無地番については、Nまたは名古屋市の内部管理番号（例：9876543-A)が表示されている場合があります。

0 25 50 100 メートル

1:1,200

2173

地番参考図

2107	2108	2109
2172	2173	2174
2236	2237	2238

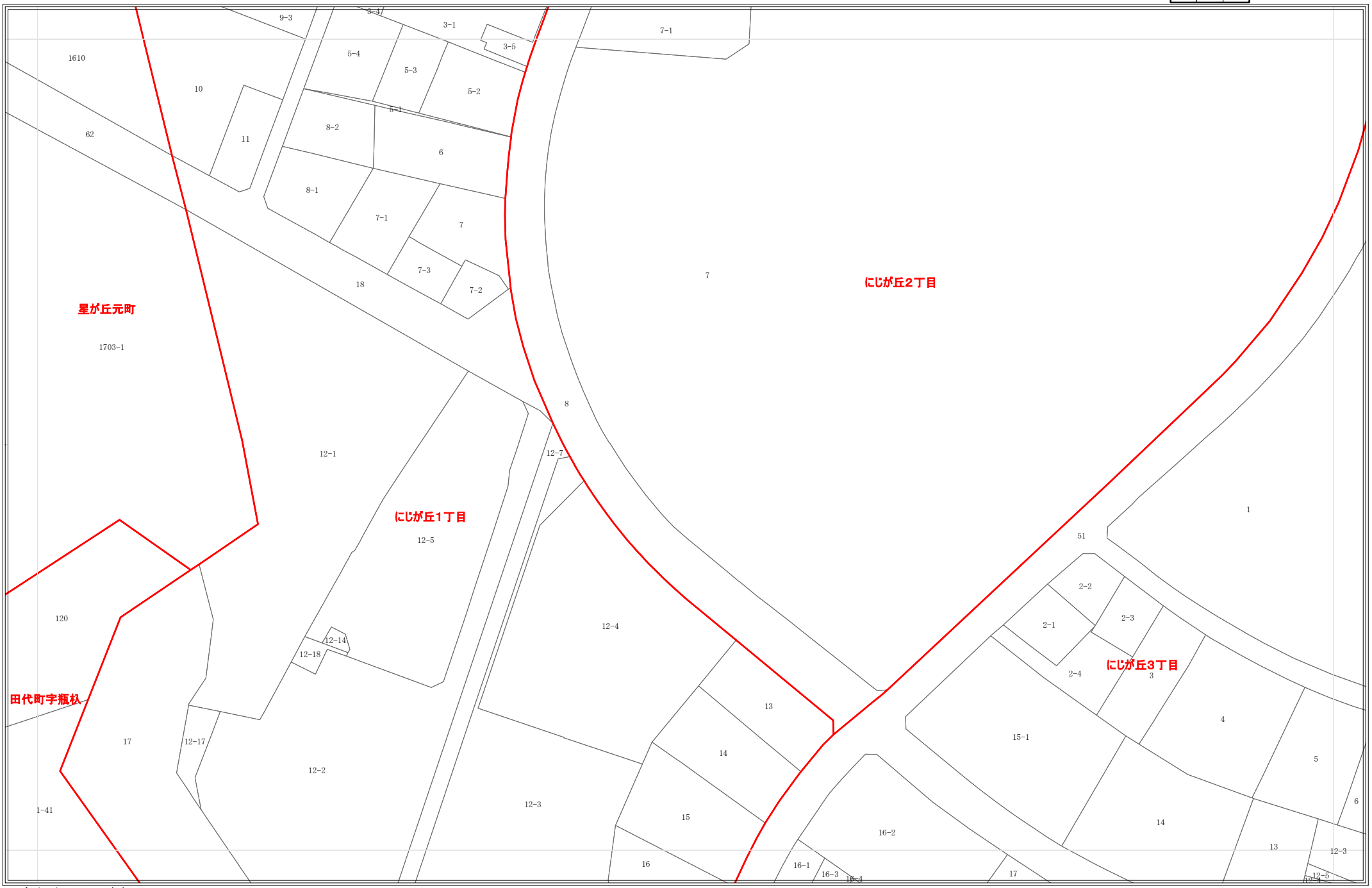

令和7年1月1日時点
・この図面は課税のために作成した図面です。権利関係等の根拠になるものではありません。
・無地番については、Nまたは名古屋市の内部管理番号（例：9876543-A)が表示されている場合があります。

0 25 50 100 メートル

1:1,200

2174

地番参考図

2108	2109	2110
2173	2174	2175
2237	2238	2239

令和7年1月1日時点
・この図面は課税のために作成した図面です。権利関係等の根拠になるものではありません。
・無地番については、Nまたは名古屋市の内部管理番号（例：9876543-A)が表示されている場合があります。

0 25 50 100 メートル

1:1,200

2175

地番参考図

2109	2110	2111
2174	2175	2176
2238	2239	2240

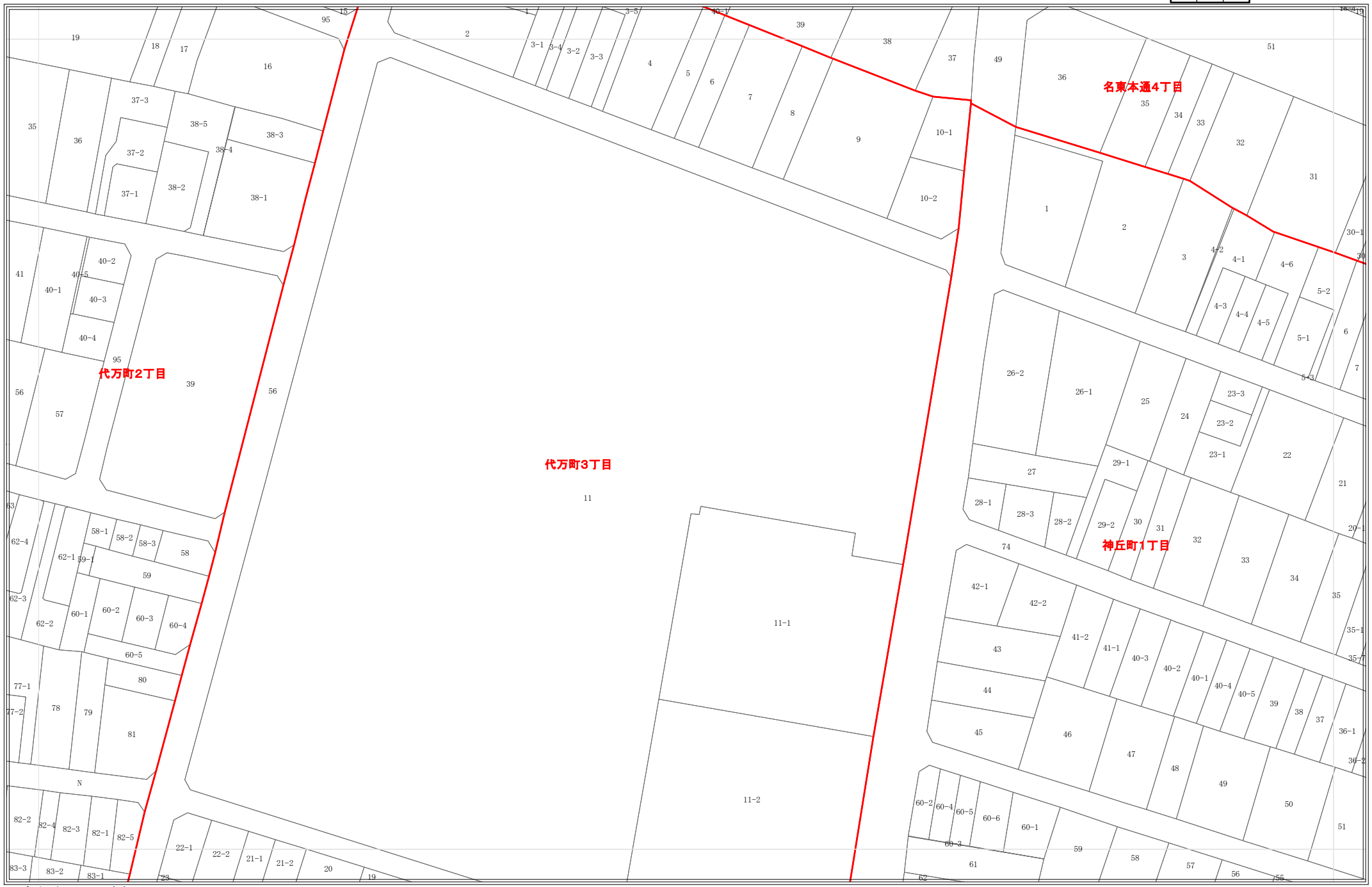

令和7年1月1日時点
・この図面は課税のために作成した図面です。権利関係等の根拠になるものではありません。
・無地番については、Nまたは名古屋市の内部管理番号（例：9876543-A)が表示されている場合があります。

0 25 50 100 メートル

1:1,200

2176

地番参考図

2110	2111	2112
2175	2176	2177
2239	2240	2241

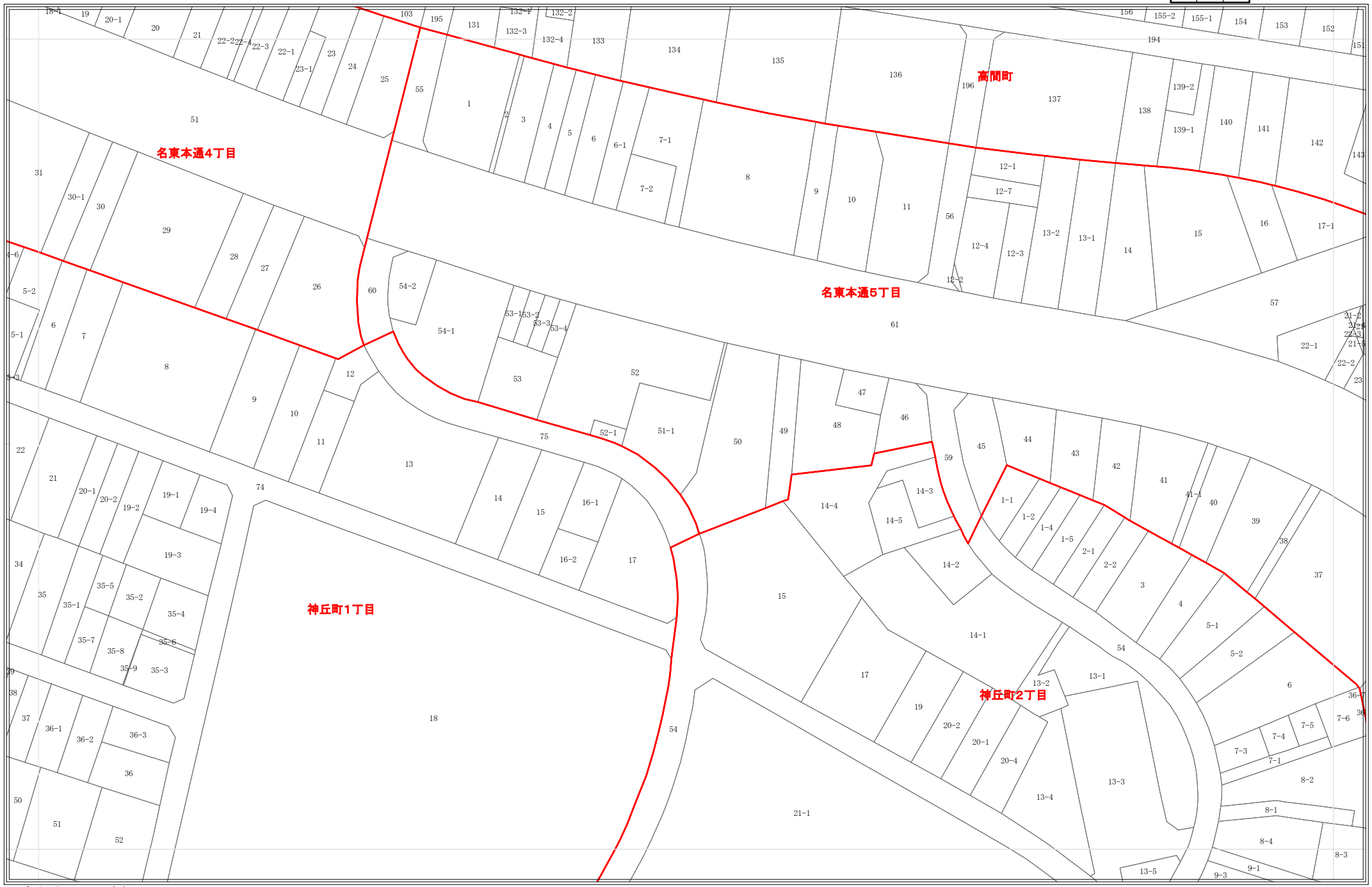

令和7年1月1日時点
・この図面は課税のために作成した図面です。権利関係等の根拠になるものではありません。
・無地番については、Nまたは名古屋市の内部管理番号（例：9876543-A)が表示されている場合があります。

0 25 50 100 メートル

1:1,200

2177

地番参考図

2111	2112	2113
2176	2177	2178
2240	2241	2242

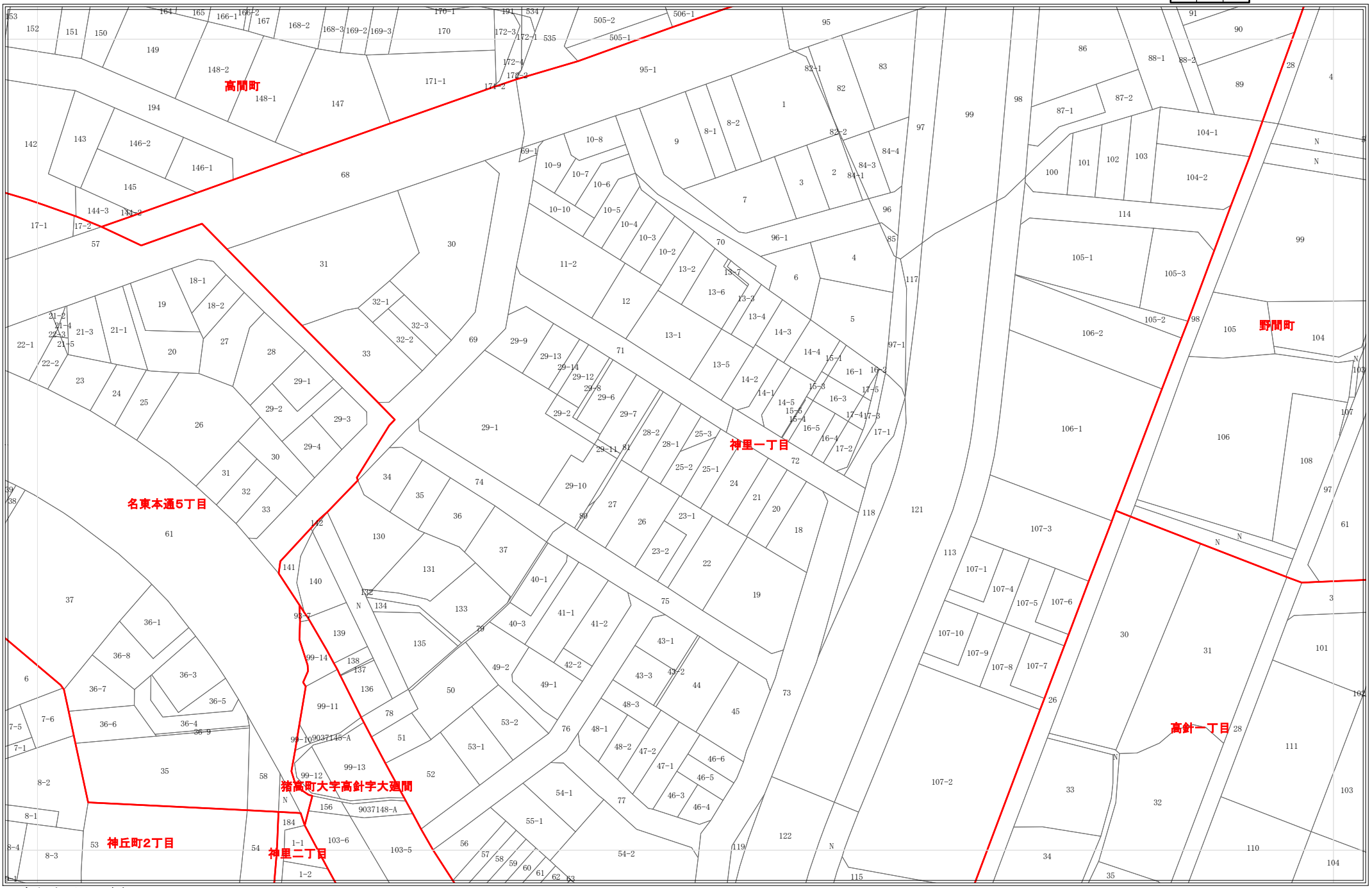

令和7年1月1日時点
・この図面は課税のために作成した図面です。権利関係等の根拠になるものではありません。
・無地番については、Nまたは名古屋市の内部管理番号（例：9876543-A)が表示されている場合があります。

0 25 50 100 メートル

1:1,200

2178

地番参考図

2112	2113	2114
2177	2178	2179
2241	2242	2243

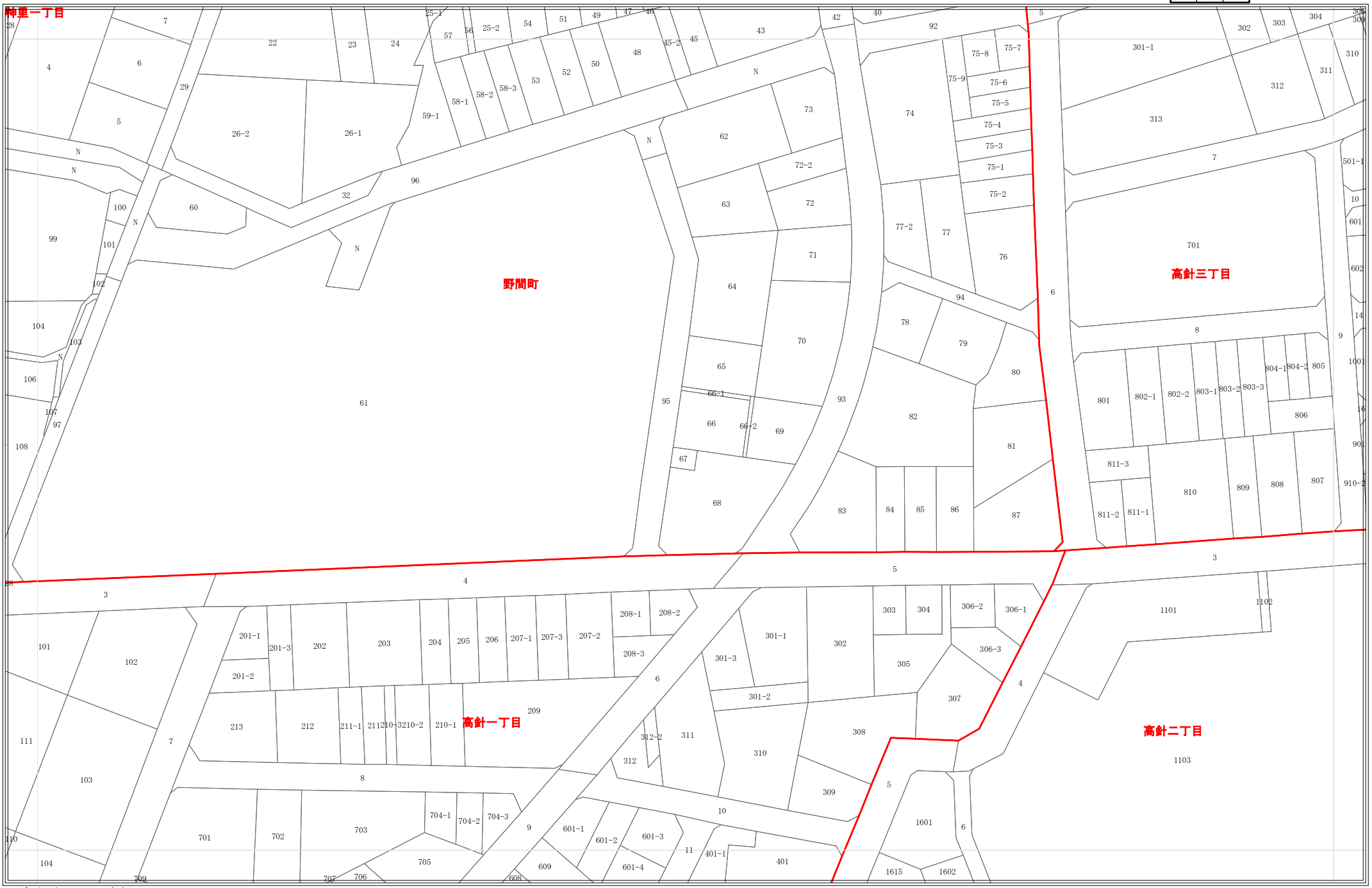

令和7年1月1日時点
・この図面は課税のために作成した図面です。権利関係等の根拠になるものではありません。
・無地番については、Nまたは名古屋市の内部管理番号（例：9876543-A)が表示されている場合があります。

0 25 50 100 メートル

1:1,200

2179

地番参考図

2113	2114	2115
2178	2179	2180
2242	2243	2244

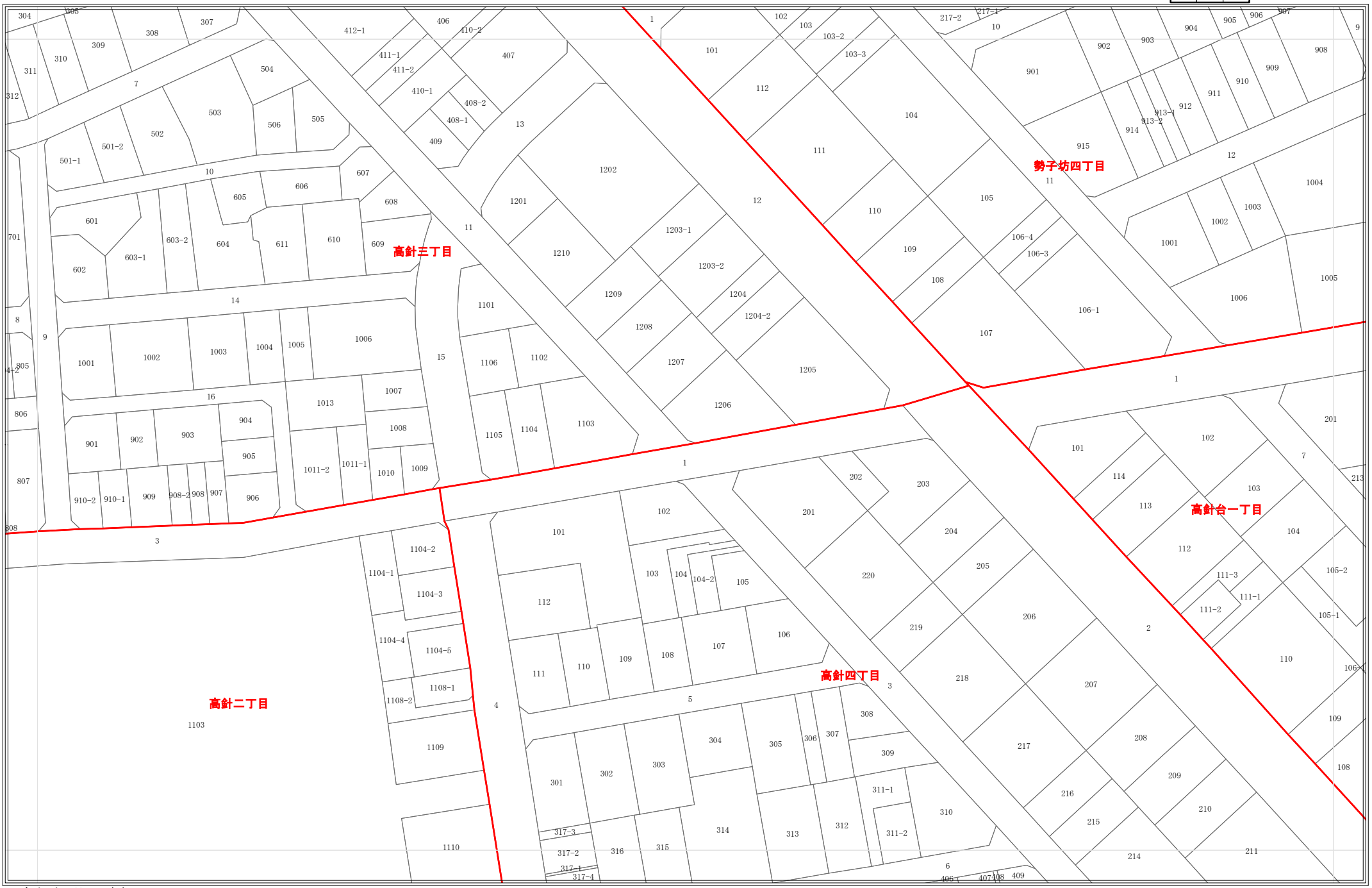

令和7年1月1日時点
・この図面は課税のために作成した図面です。権利関係等の根拠になるものではありません。
・無地番については、Nまたは名古屋市の内部管理番号（例：9876543-A)が表示されている場合があります。

0 25 50 100 メートル

1:1,200

2180

地番参考図

2114	2115	2116
2179	2180	2181
2243	2244	2245

令和7年1月1日時点
・この図面は課税のために作成した図面です。権利関係等の根拠になるものではありません。
・無地番については、Nまたは名古屋市の内部管理番号（例：9876543-A)が表示されている場合があります。

0 25 50 100 メートル

1:1,200

2181

地番参考図

2115	2116	2117
2180	2181	2182
2244	2245	2246

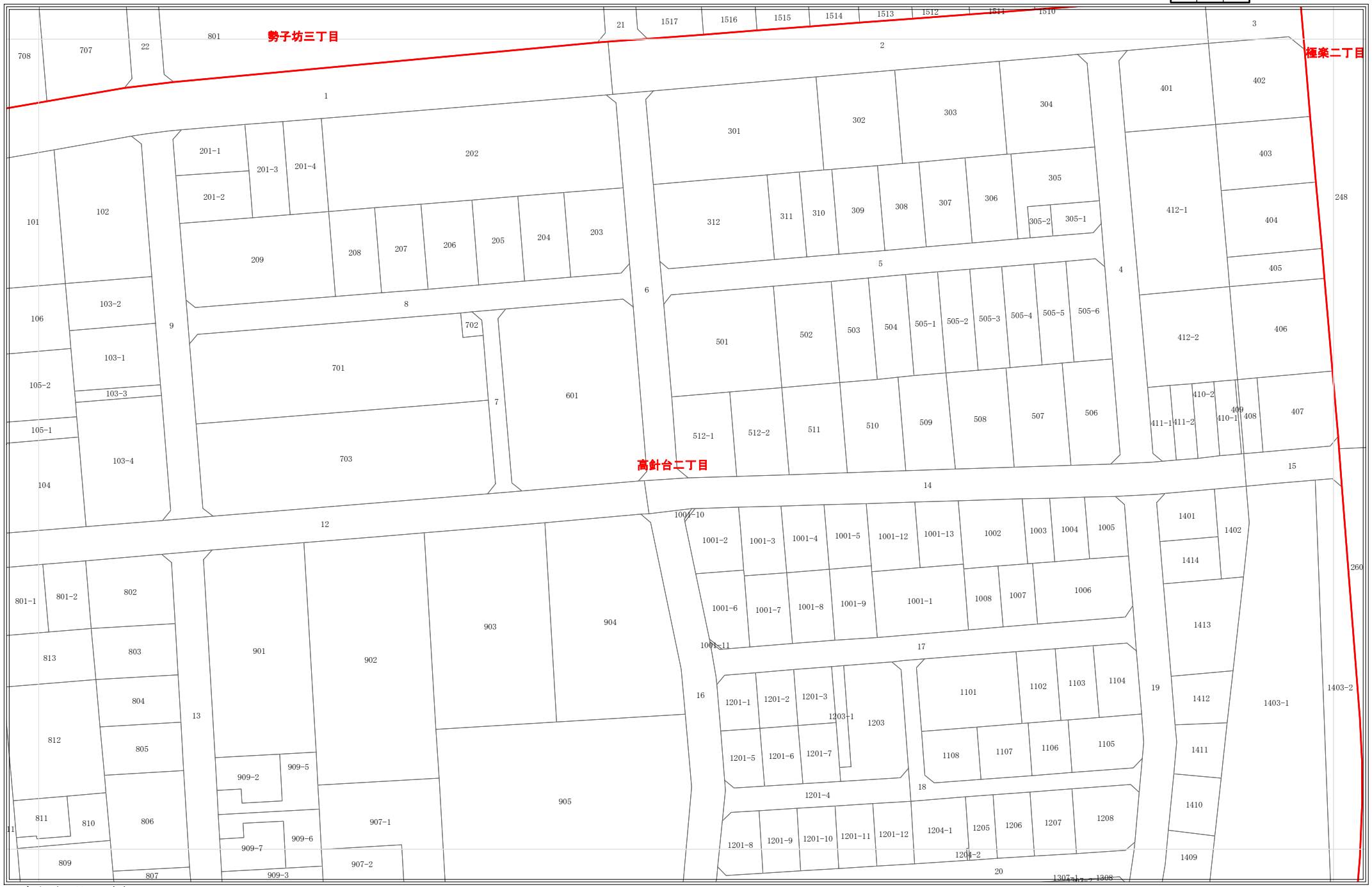

令和7年1月1日時点
・この図面は課税のために作成した図面です。権利関係等の根拠になるものではありません。
・無地番については、Nまたは名古屋市の内部管理番号（例：9876543-A)が表示されている場合があります。

0 25 50 100 メートル

1:1,200

2182

地番参考図

2116	2117	2118
2181	2182	2183
2245	2246	2247

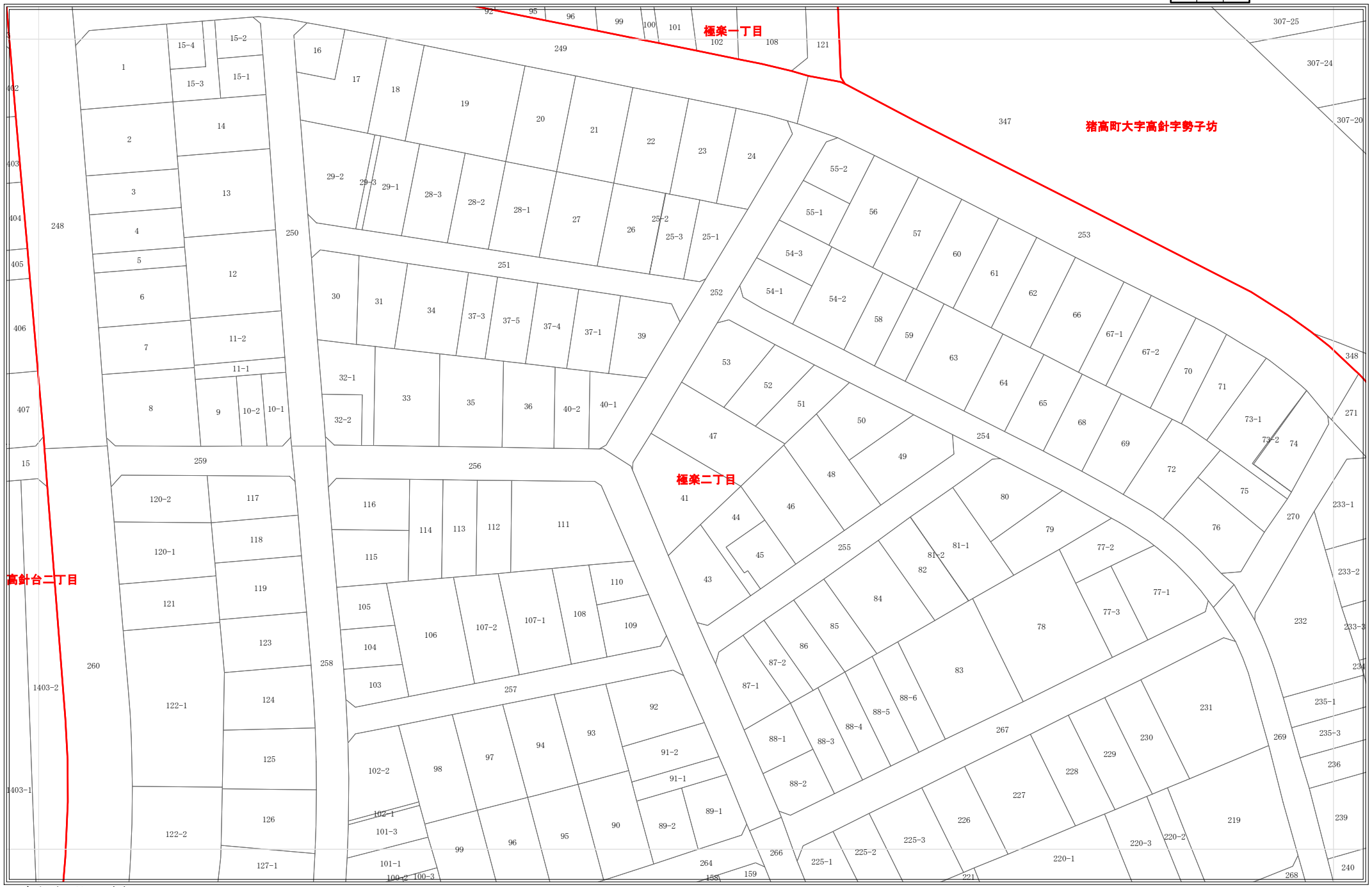

令和7年1月1日時点
・この図面は課税のために作成した図面です。権利関係等の根拠になるものではありません。
・無地番については、Nまたは名古屋市の内部管理番号（例：9876543-A)が表示されている場合があります。

0 25 50 100 メートル

1:1,200

2183

地番参考図

2117	2118	
2182	2183	
2246	2247	2248

令和7年1月1日時点
・この図面は課税のために作成した図面です。権利関係等の根拠になるものではありません。
・無地番については、Nまたは名古屋市の内部管理番号（例：9876543-A)が表示されている場合があります。

0 25 50 100 メートル

1:1,200

2237

地番参考図

2172	2173	2174
2236	2237	2238
2301	2302	2303

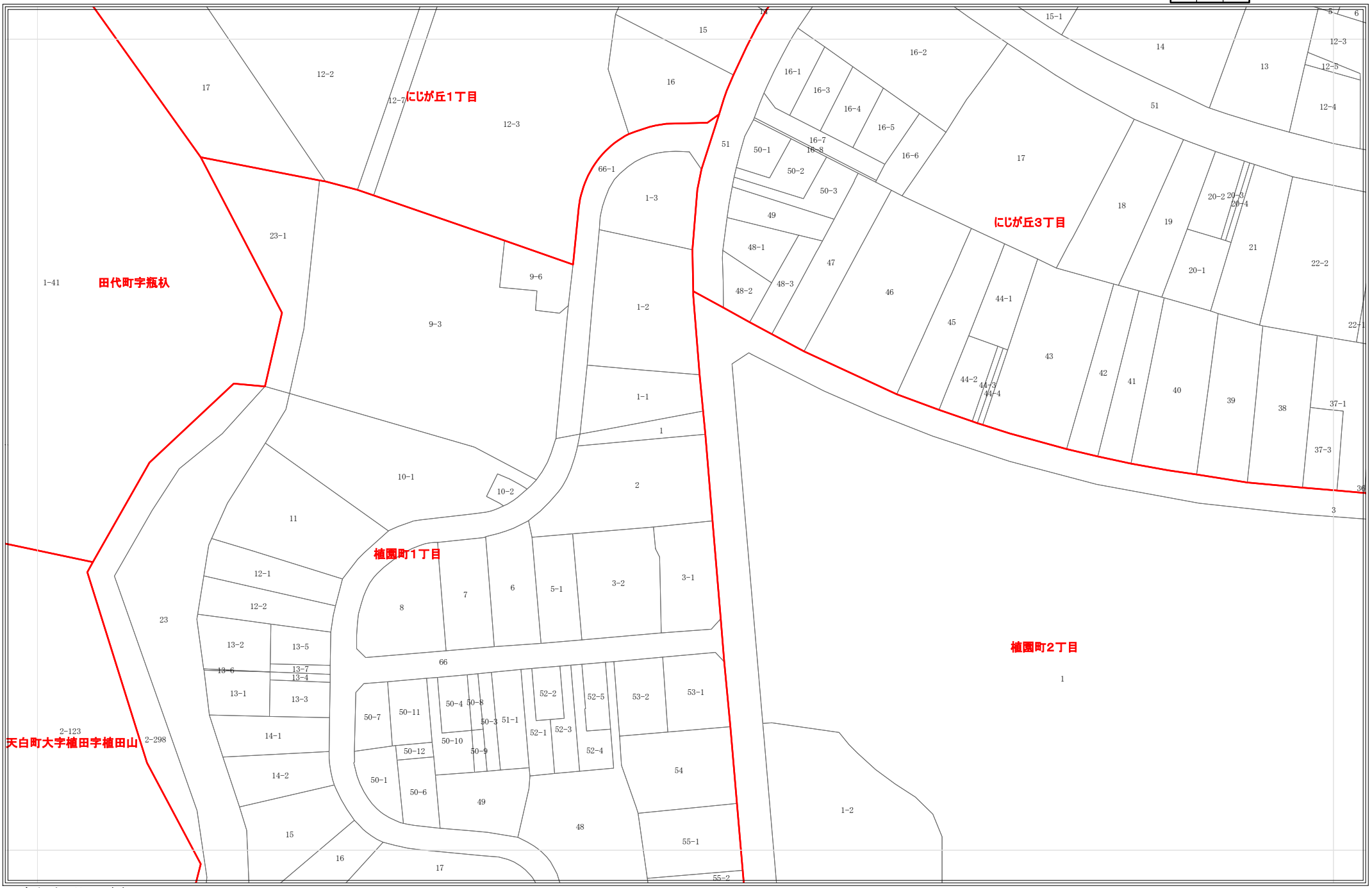

令和7年1月1日時点
・この図面は課税のために作成した図面です。権利関係等の根拠になるものではありません。
・無地番については、Nまたは名古屋市の内部管理番号（例：9876543-A)が表示されている場合があります。

0 25 50 100 メートル

1:1,200

2238

地番参考図

2173	2174	2175
2237	2238	2239
2302	2303	2304

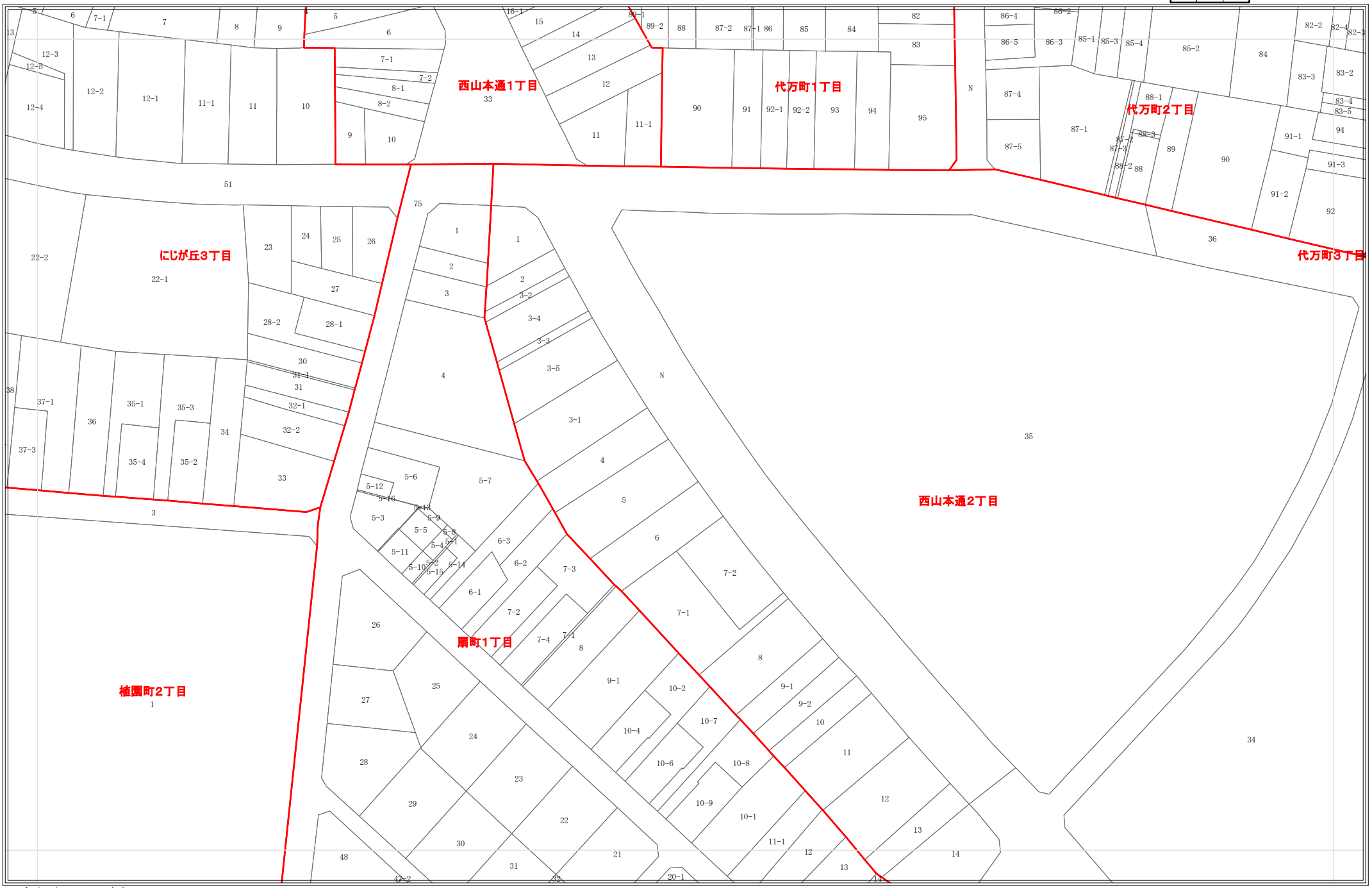

令和7年1月1日時点
・この図面は課税のために作成した図面です。権利関係等の根拠になるものではありません。
・無地番については、Nまたは名古屋市の内部管理番号（例：9876543-A)が表示されている場合があります。

0 25 50 100 メートル

1:1,200

2239

地番参考図

2174	2175	2176
2238	2239	2240
2303	2304	2305

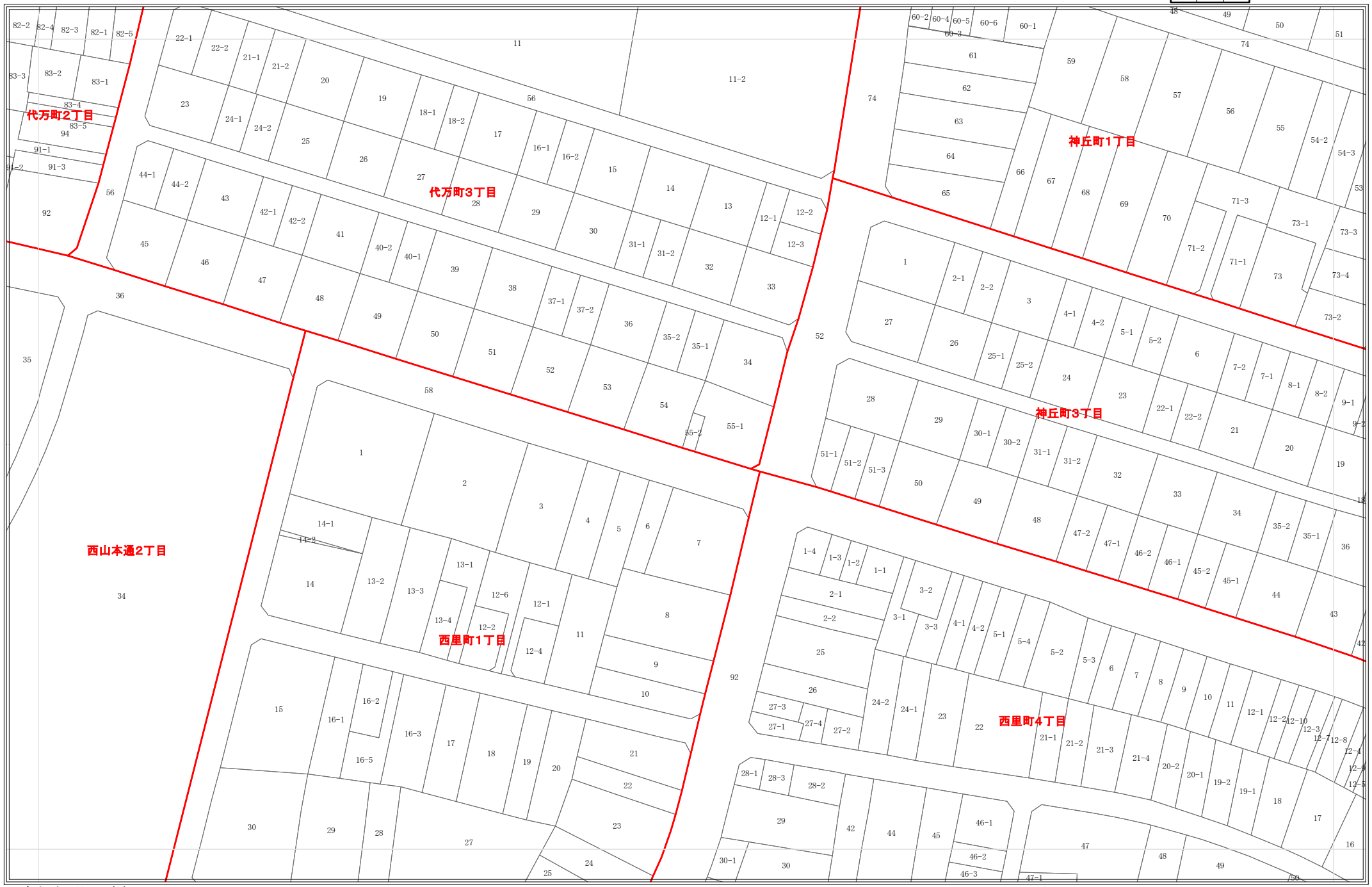

令和7年1月1日時点
・この図面は課税のために作成した図面です。権利関係等の根拠になるものではありません。
・無地番については、Nまたは名古屋市の内部管理番号（例：9876543-A)が表示されている場合があります。

0 25 50 100 メートル

1:1,200

2240

地番参考図

2175	2176	2177
2239	2240	2241
2304	2305	2306

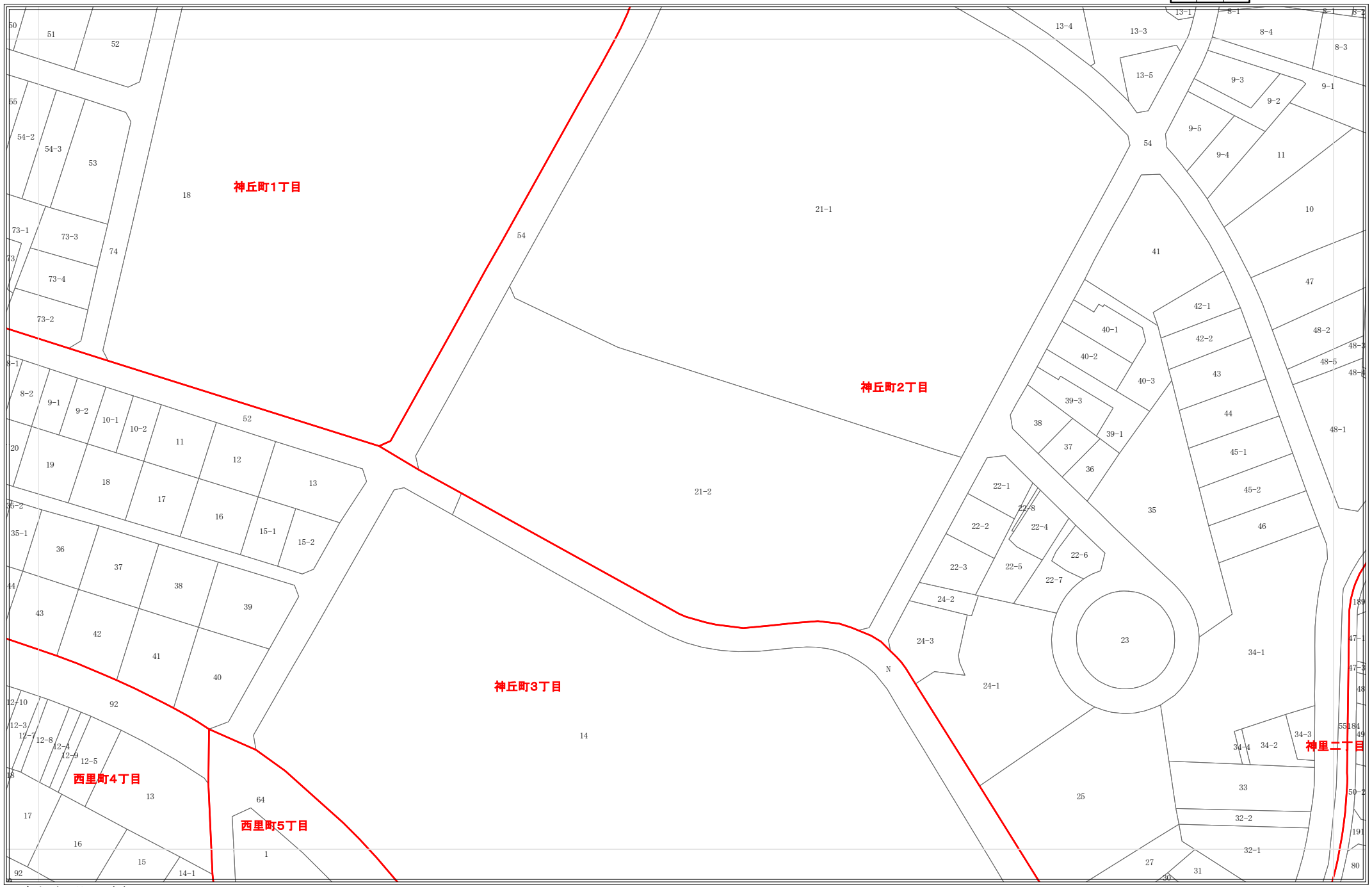

令和7年1月1日時点
・この図面は課税のために作成した図面です。権利関係等の根拠になるものではありません。
・無地番については、Nまたは名古屋市の内部管理番号（例：9876543-A)が表示されている場合があります。

0 25 50 100 メートル

1:1,200

2241

地番参考図

2176	2177	2178
2240	2241	2242
2305	2306	2307

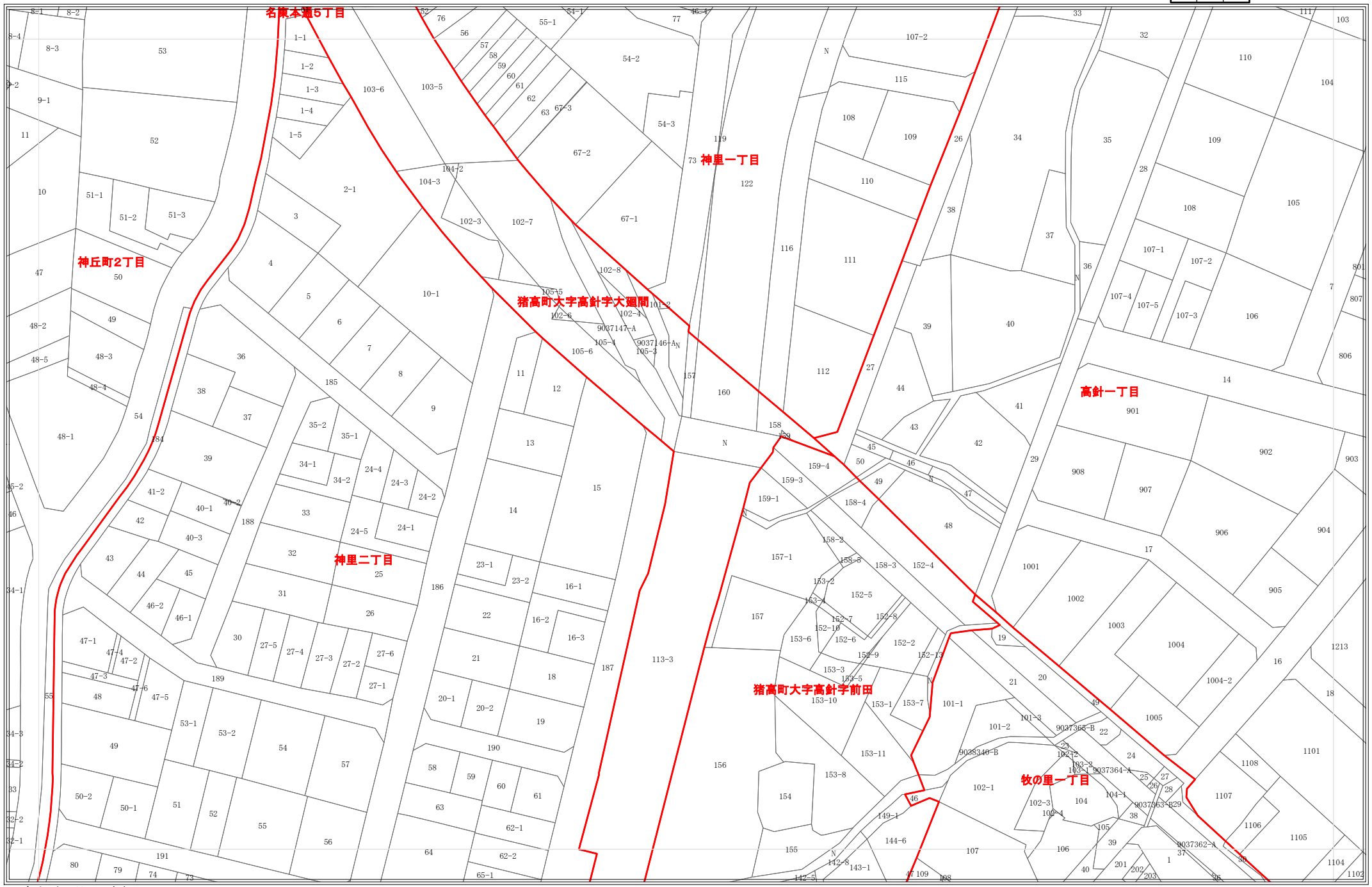

令和7年1月1日時点
・この図面は課税のために作成した図面です。権利関係等の根拠になるものではありません。
・無地番については、Nまたは名古屋市の内部管理番号（例：9876543-A)が表示されている場合があります。

0 25 50 100 メートル

1:1,200

2242

地番参考図

2177	2178	2179
2241	2242	2243
2306	2307	2308

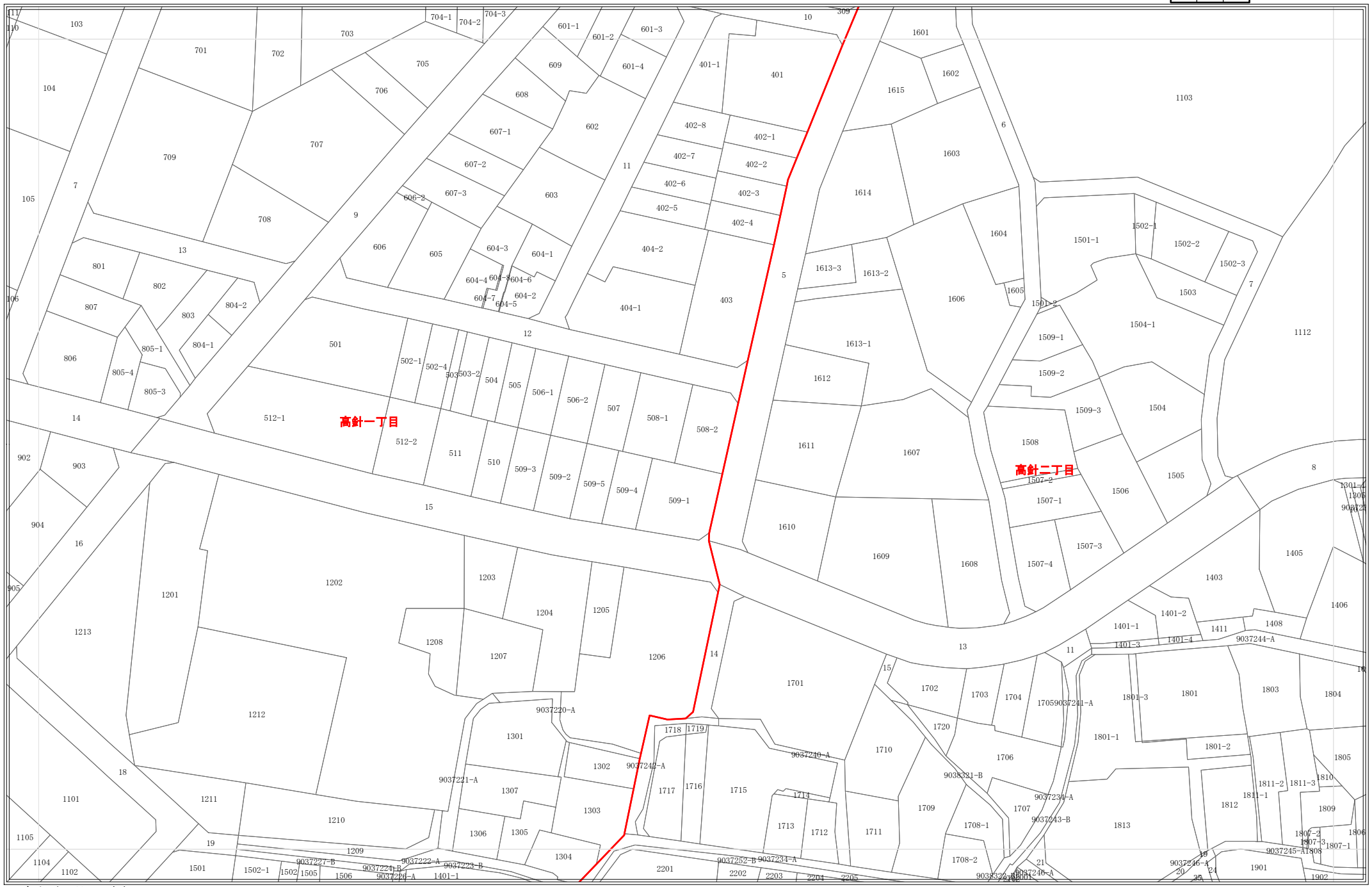

令和7年1月1日時点
・この図面は課税のために作成した図面です。権利関係等の根拠になるものではありません。
・無地番については、Nまたは名古屋市の内部管理番号（例：9876543-A)が表示されている場合があります。

0 25 50 100 メートル

1:1,200

2243

地番参考図

2178	2179	2180
2242	2243	2244
2307	2308	2309

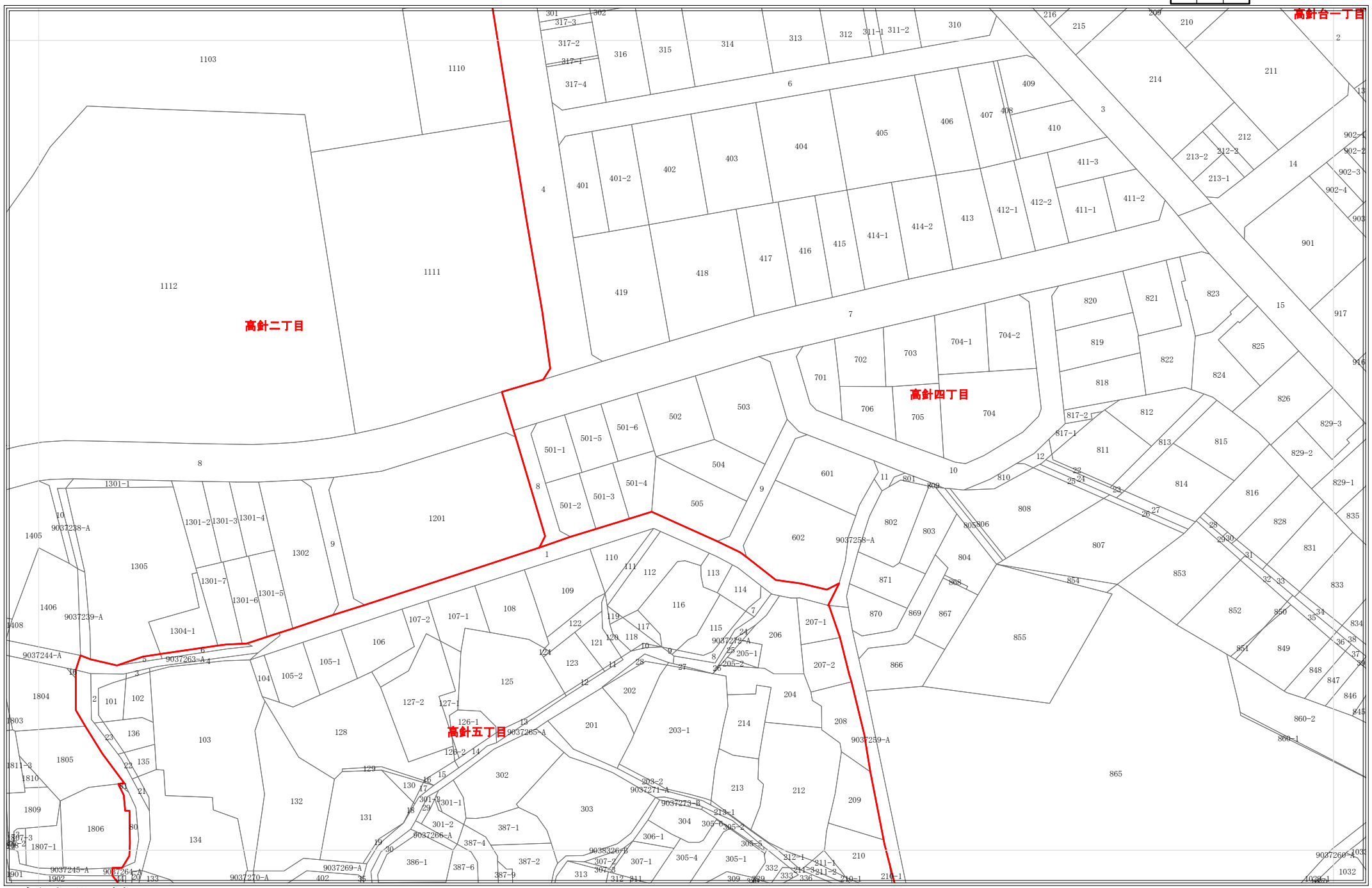

令和7年1月1日時点
・この図面は課税のために作成した図面です。権利関係等の根拠になるものではありません。
・無地番については、Nまたは名古屋市の内部管理番号（例：9876543-A)が表示されている場合があります。

0 25 50 100 メートル

1:1,200

2244

地番参考図

2179	2180	2181
2243	2244	2245
2308	2309	2310

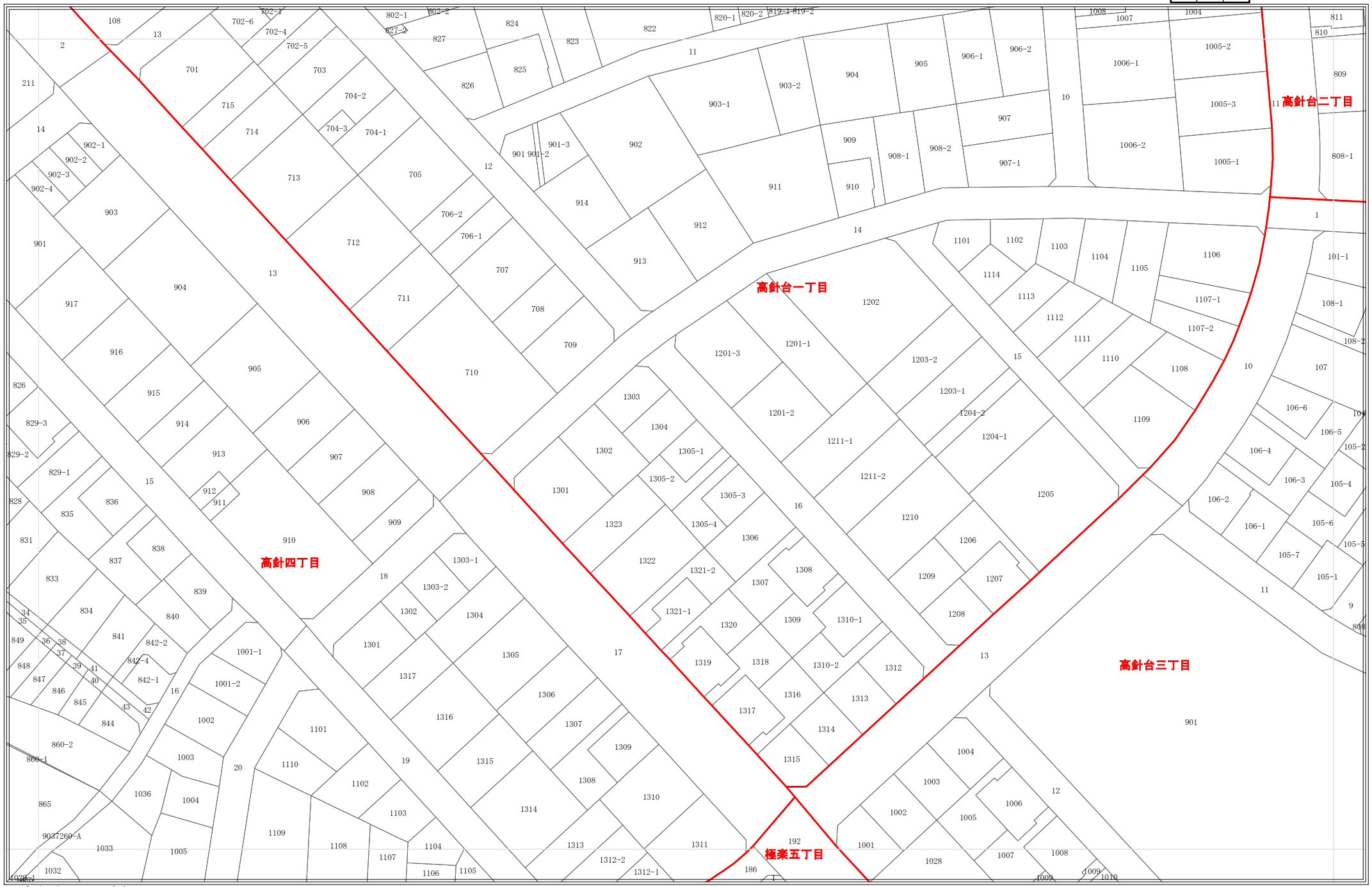

令和7年1月1日時点
・この図面は課税のために作成した図面です。権利関係等の根拠になるものではありません。
・無地番については、Nまたは名古屋市の内部管理番号（例：9876543-A)が表示されている場合があります。

0 25 50 100 メートル

1:1,200

2245

地番参考図

2180	2181	2182
2244	2245	2246
2309	2310	2311

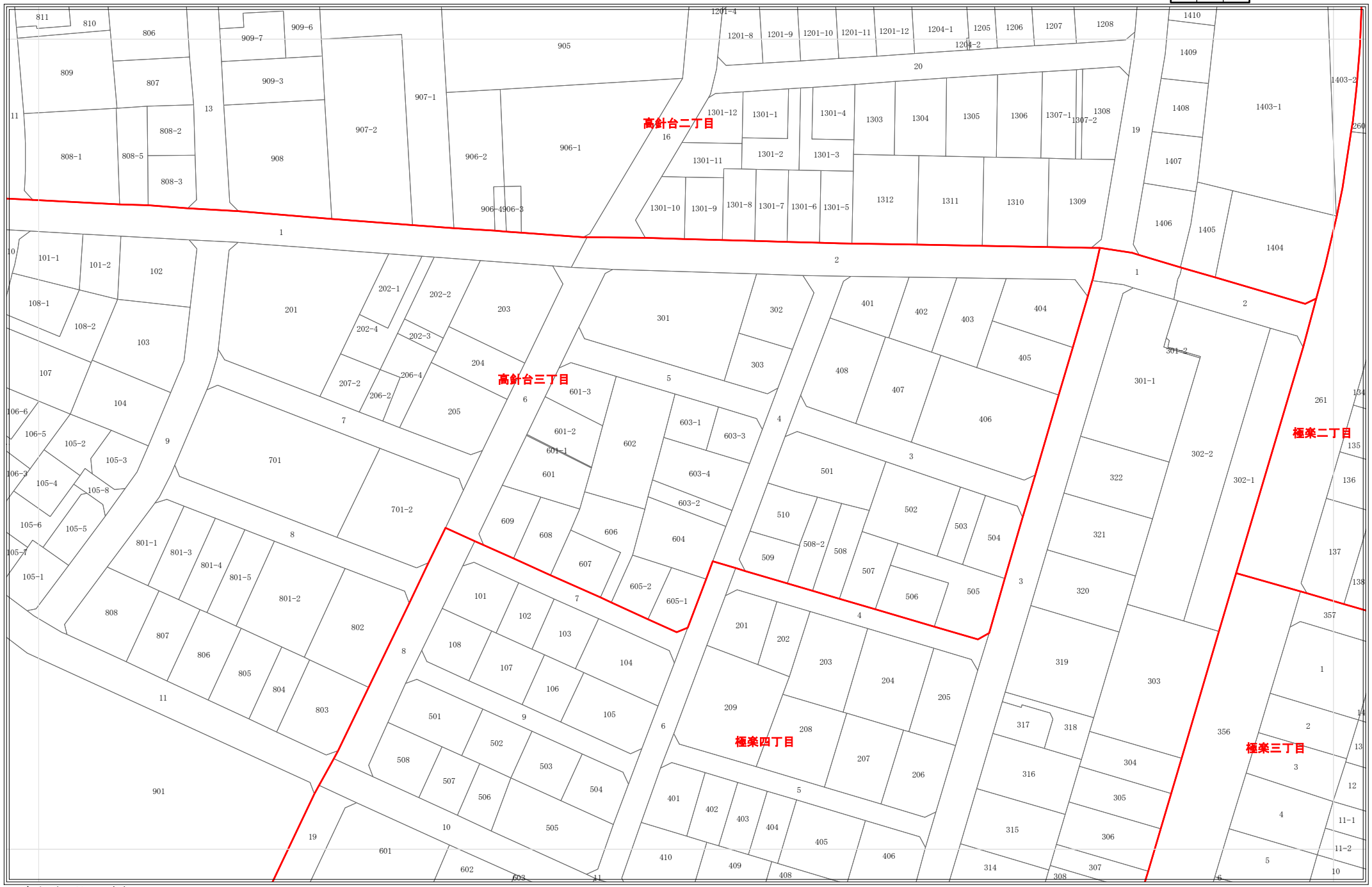

令和7年1月1日時点
・この図面は課税のために作成した図面です。権利関係等の根拠になるものではありません。
・無地番については、Nまたは名古屋市の内部管理番号（例：9876543-A)が表示されている場合があります。

0 25 50 100 メートル

1:1,200

2246

地番参考図

2181	2182	2183
2245	2246	2247
2310	2311	2312

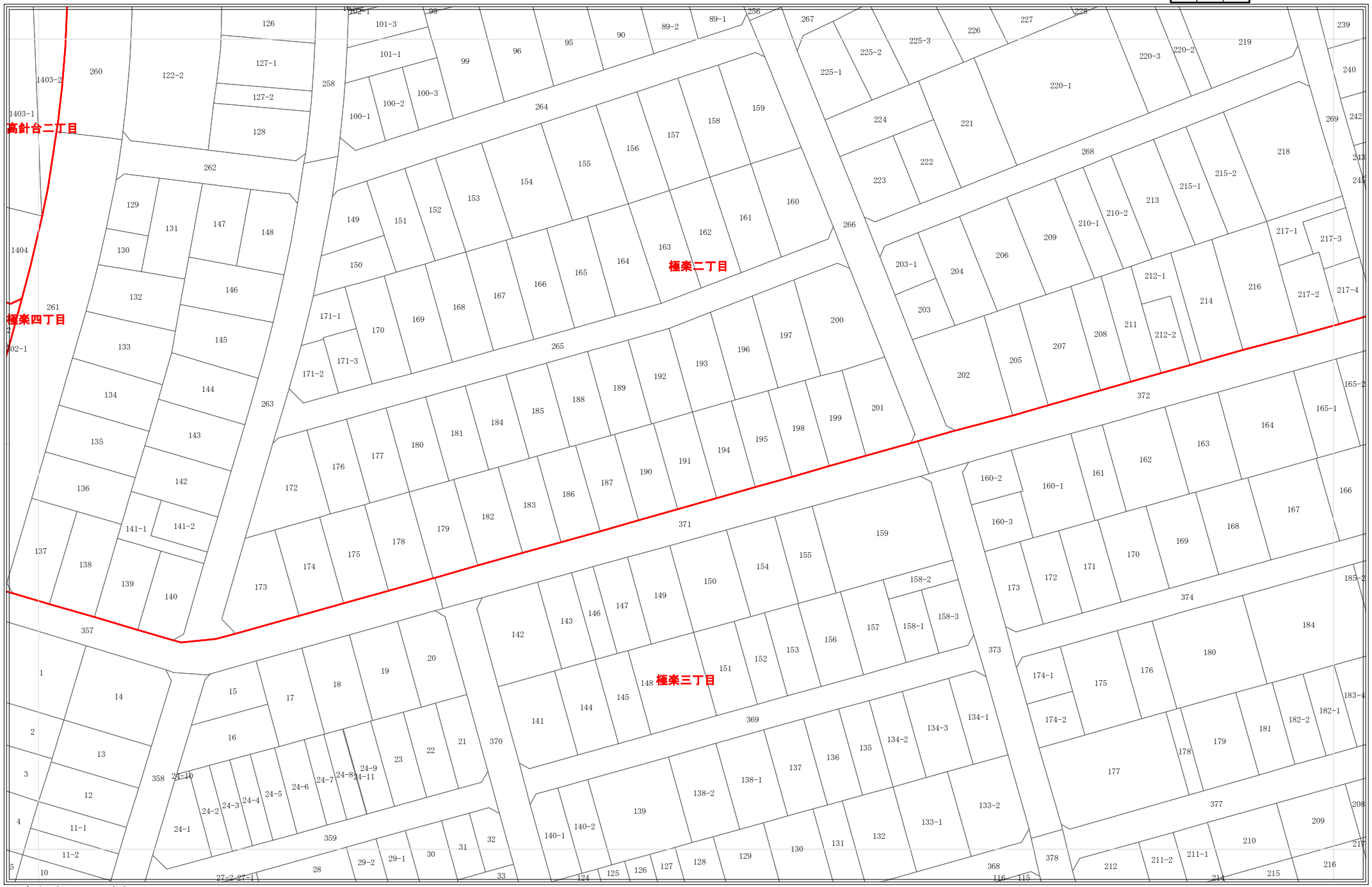

令和7年1月1日時点
・この図面は課税のために作成した図面です。権利関係等の根拠になるものではありません。
・無地番については、Nまたは名古屋市の内部管理番号（例：9876543-A)が表示されている場合があります。

0 25 50 100 メートル

1:1,200

2247

地番参考図

2182	2183	
2246	2247	2248
2311	2312	2313

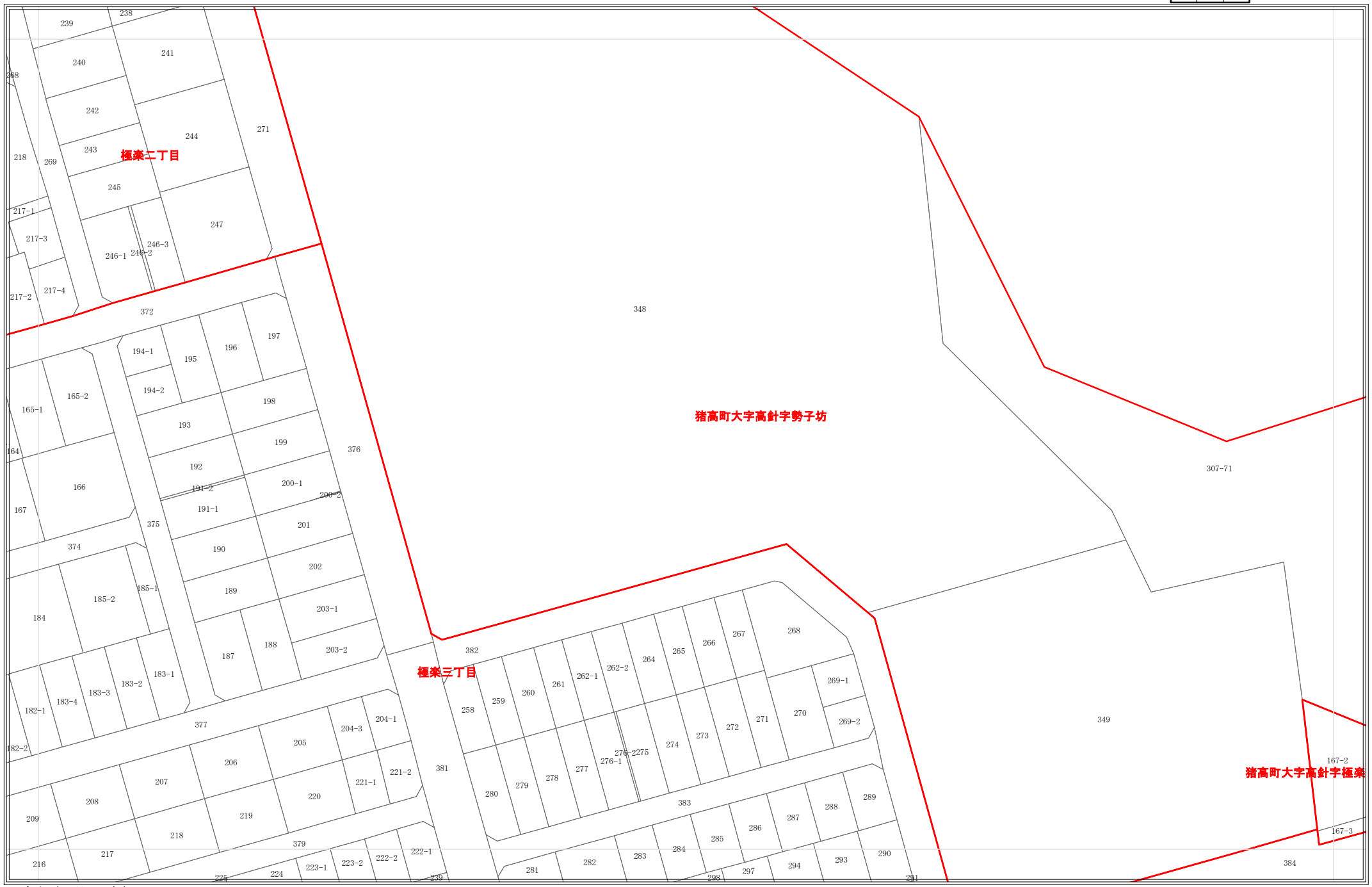

令和7年1月1日時点
・この図面は課税のために作成した図面です。権利関係等の根拠になるものではありません。
・無地番については、Nまたは名古屋市の内部管理番号（例：9876543-A)が表示されている場合があります。

0 25 50 100 メートル

1:1,200

2248

地番参考図

2183	
2247	2248
2312	2313



令和7年1月1日時点
・この図面は課税のために作成した図面です。権利関係等の根拠になるものではありません。
・無地番については、Nまたは名古屋市の内部管理番号（例：9876543-A)が表示されている場合があります。

0 25 50 100 メートル

1:1,200

2301

地番参考図

2235	2236	2237
2300	2301	2302
2364	2365	2366

令和7年1月1日時点
・この図面は課税のために作成した図面です。権利関係等の根拠になるものではありません。
・無地番については、Nまたは名古屋市の内部管理番号（例：9876543-A)が表示されている場合があります。

0 25 50 100 メートル

1:1,200

2302

地番参考図

2236	2237	2238
2301	2302	2303
2365	2366	2367

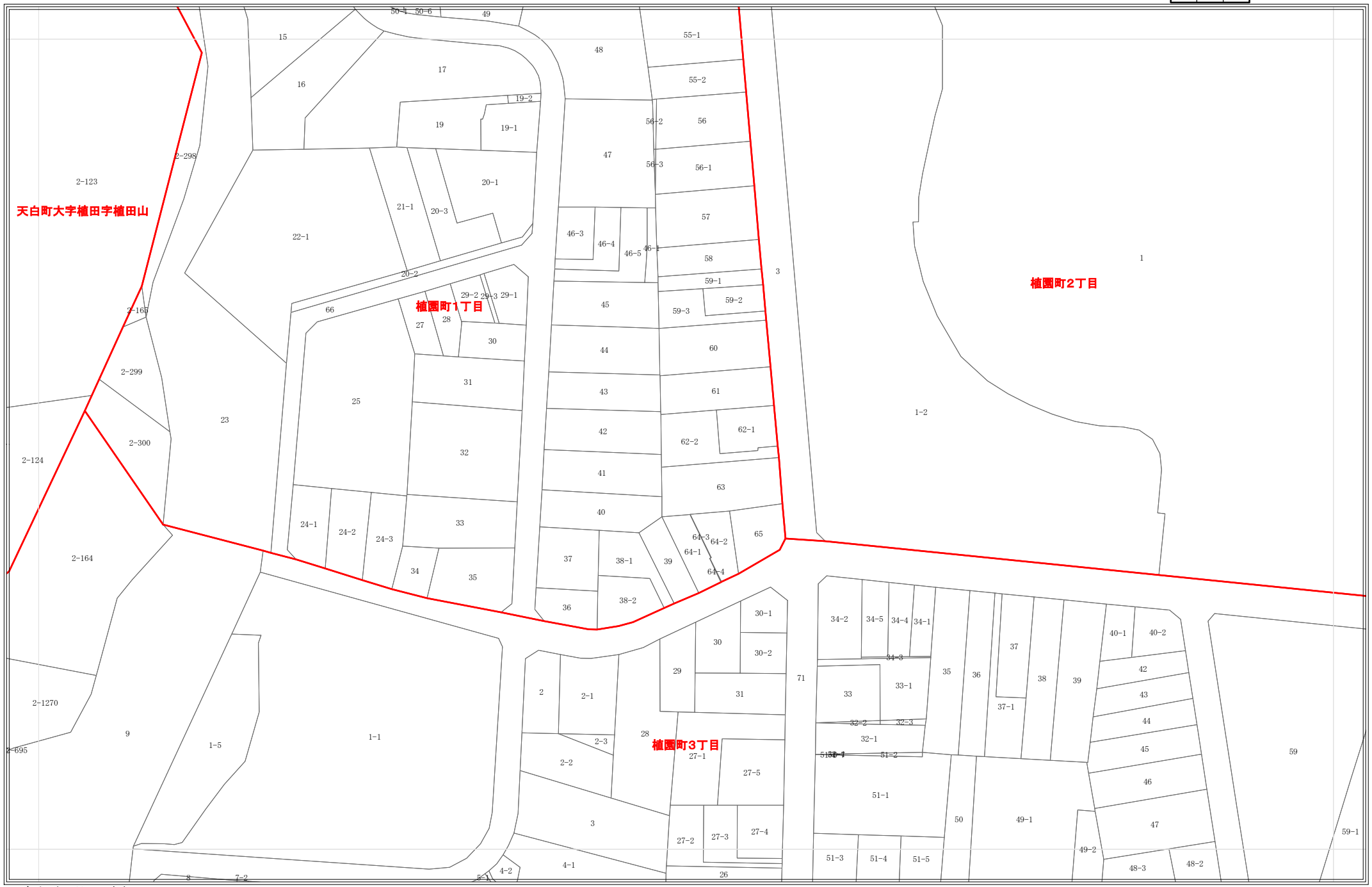

令和7年1月1日時点
・この図面は課税のために作成した図面です。権利関係等の根拠になるものではありません。
・無地番については、Nまたは名古屋市の内部管理番号（例：9876543-A)が表示されている場合があります。

0 25 50 100 メートル

1:1,200

2303

地番参考図

2237	2238	2239
2302	2303	2304
2366	2367	2368

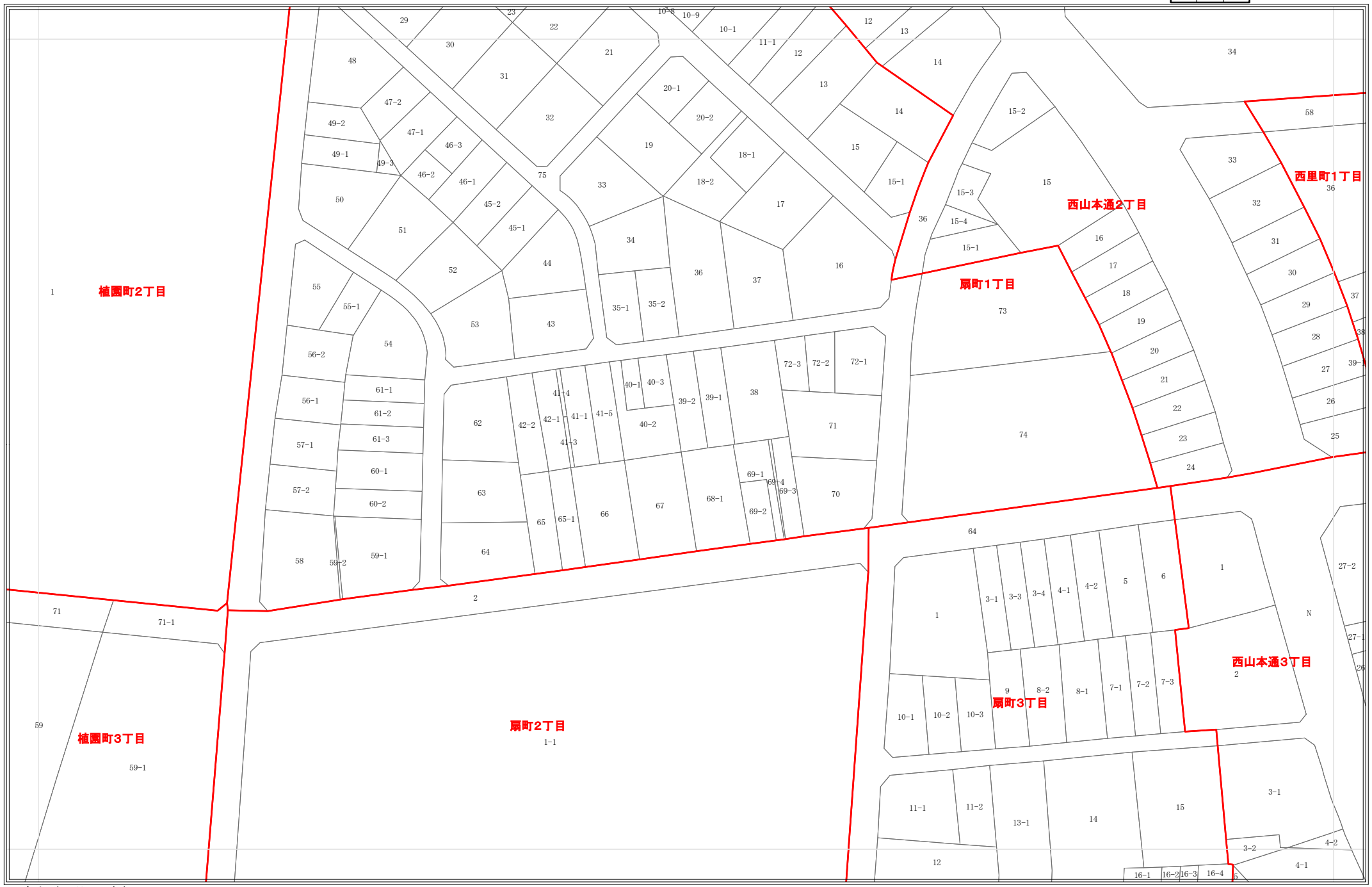

令和7年1月1日時点
・この図面は課税のために作成した図面です。権利関係等の根拠になるものではありません。
・無地番については、Nまたは名古屋市の内部管理番号（例：9876543-A)が表示されている場合があります。

0 25 50 100 メートル

1:1,200

2304

地番参考図

2238	2239	2240
2303	2304	2305
2367	2368	2369

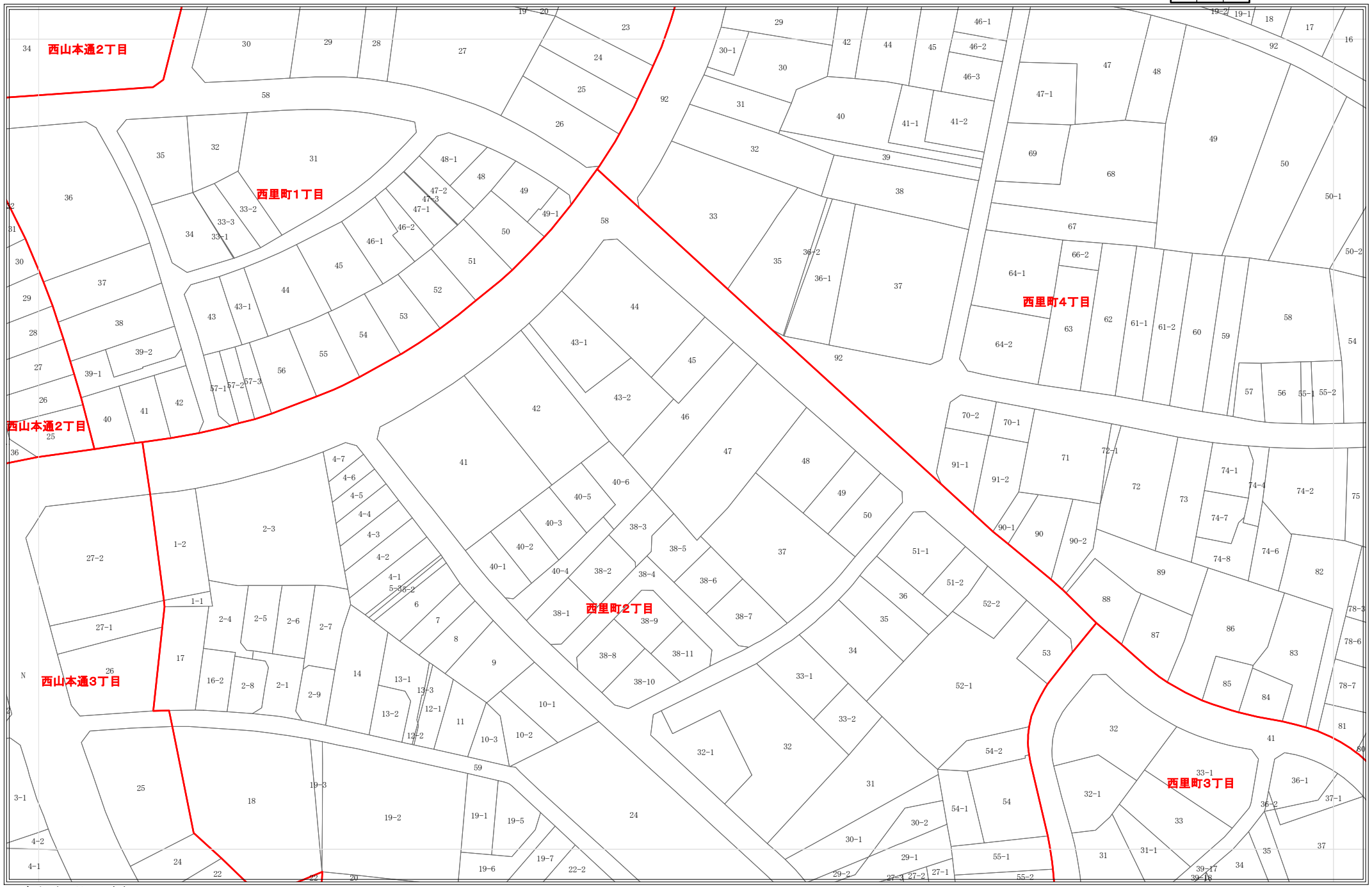

令和7年1月1日時点
・この図面は課税のために作成した図面です。権利関係等の根拠になるものではありません。
・無地番については、Nまたは名古屋市の内部管理番号（例：9876543-A)が表示されている場合があります。

0 25 50 100 メートル

1:1,200

2305

地番参考図

2239	2240	2241
2304	2305	2306
2368	2369	2370

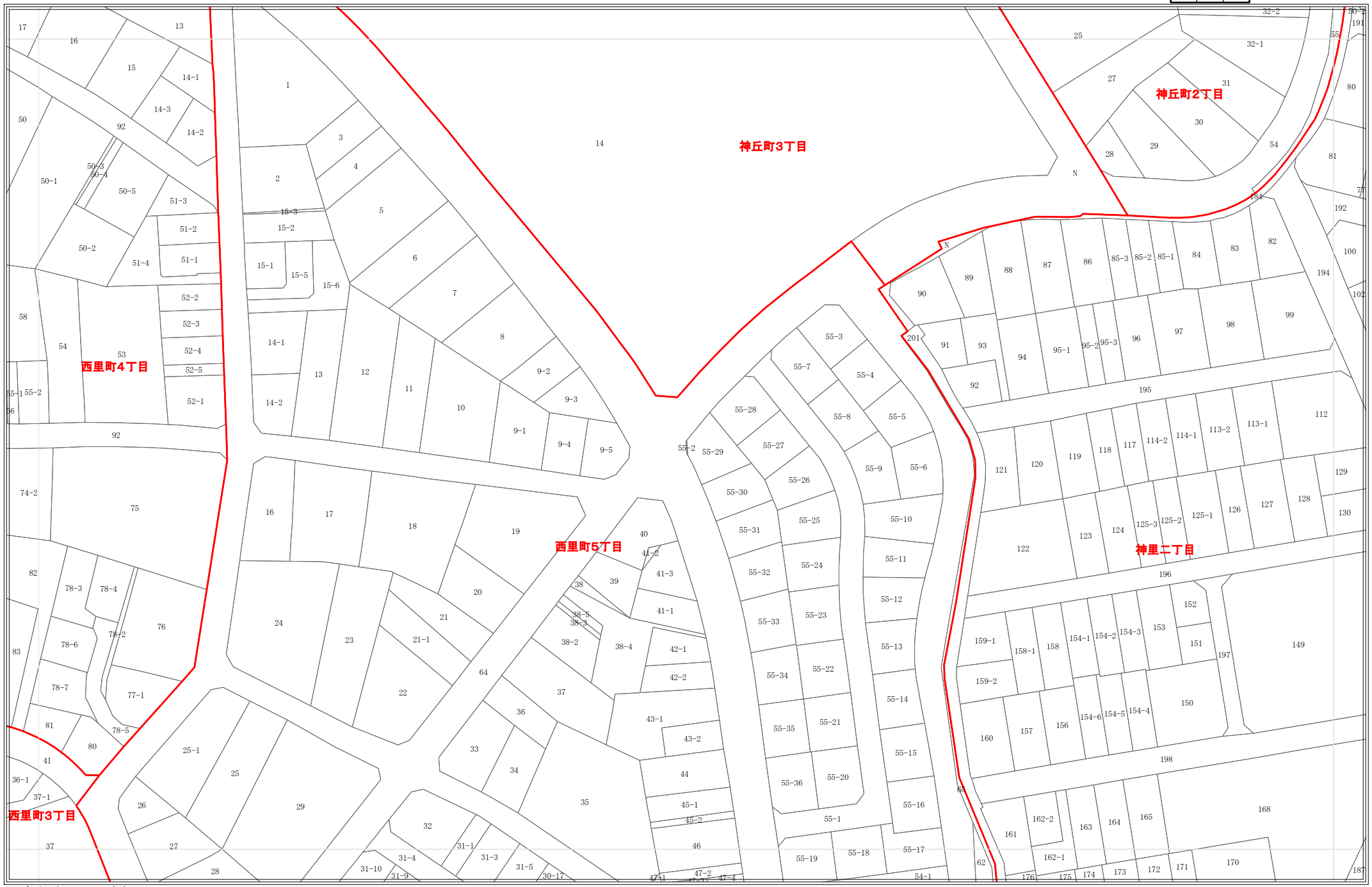

令和7年1月1日時点
・この図面は課税のために作成した図面です。権利関係等の根拠になるものではありません。
・無地番については、Nまたは名古屋市の内部管理番号（例：9876543-A)が表示されている場合があります。

0 25 50 100 メートル

1:1,200

2306

地番参考図

2240	2241	2242
2305	2306	2307
2369	2370	2371

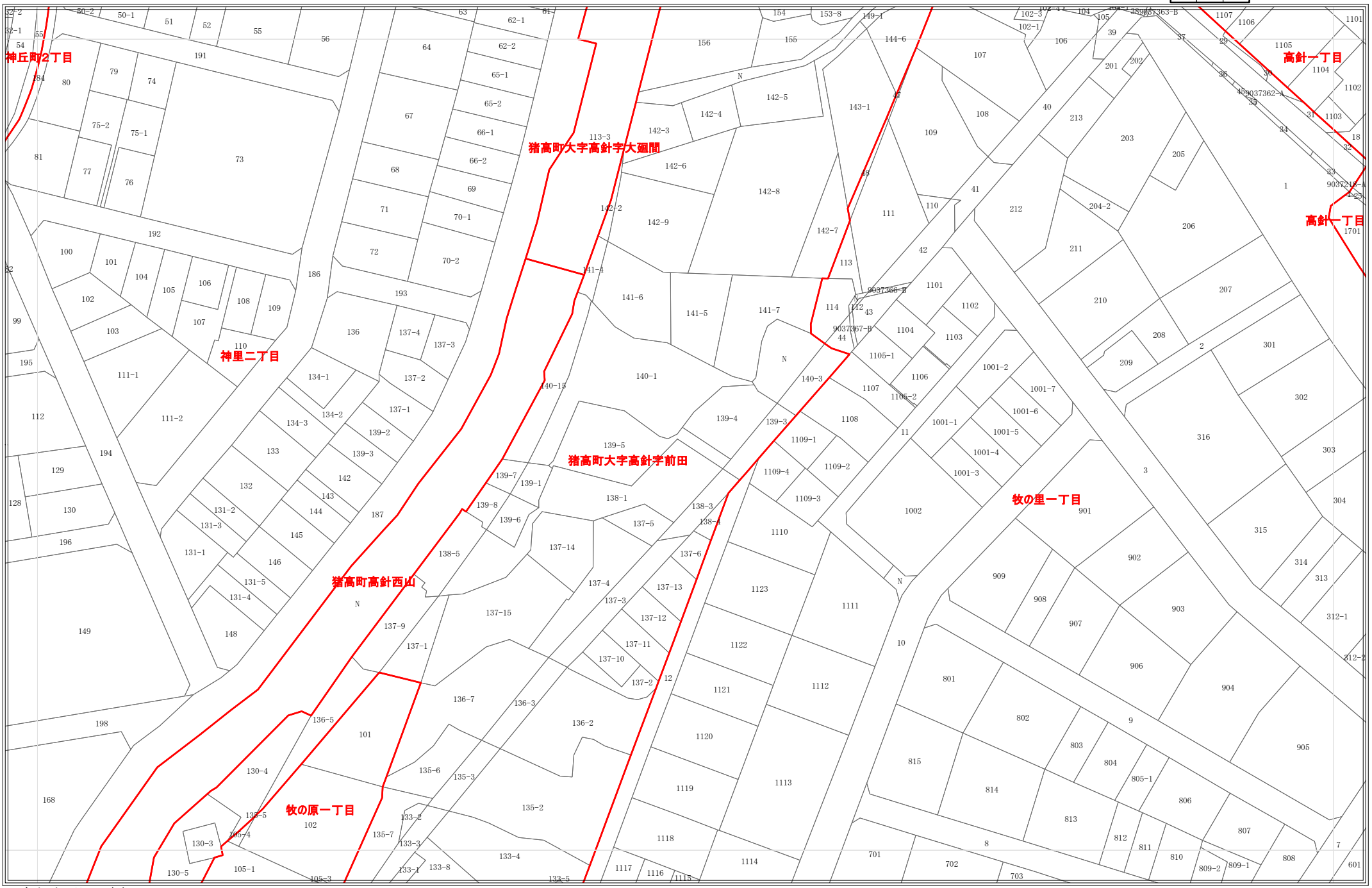

令和7年1月1日時点
・この図面は課税のために作成した図面です。権利関係等の根拠になるものではありません。
・無地番については、Nまたは名古屋市の内部管理番号（例：9876543-A)が表示されている場合があります。

0 25 50 100 メートル

1:1,200

2307

地番参考図

2241	2242	2243
2306	2307	2308
2370	2371	2372

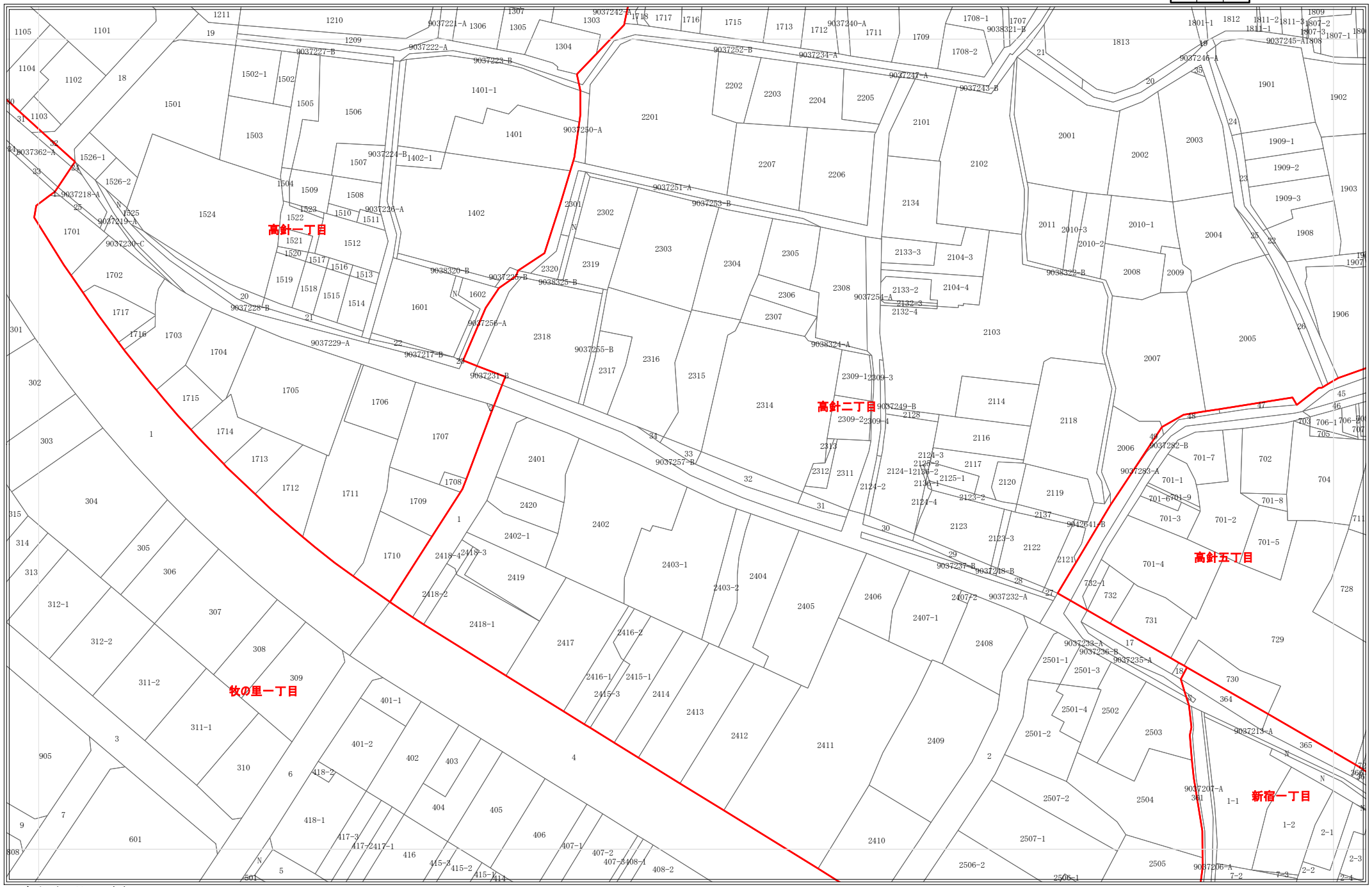

令和7年1月1日時点
・この図面は課税のために作成した図面です。権利関係等の根拠になるものではありません。
・無地番については、Nまたは名古屋市の内部管理番号（例：9876543-A)が表示されている場合があります。

0 25 50 100 メートル

1:1,200

2308

地番参考図

2242	2243	2244
2307	2308	2309
2371	2372	2373

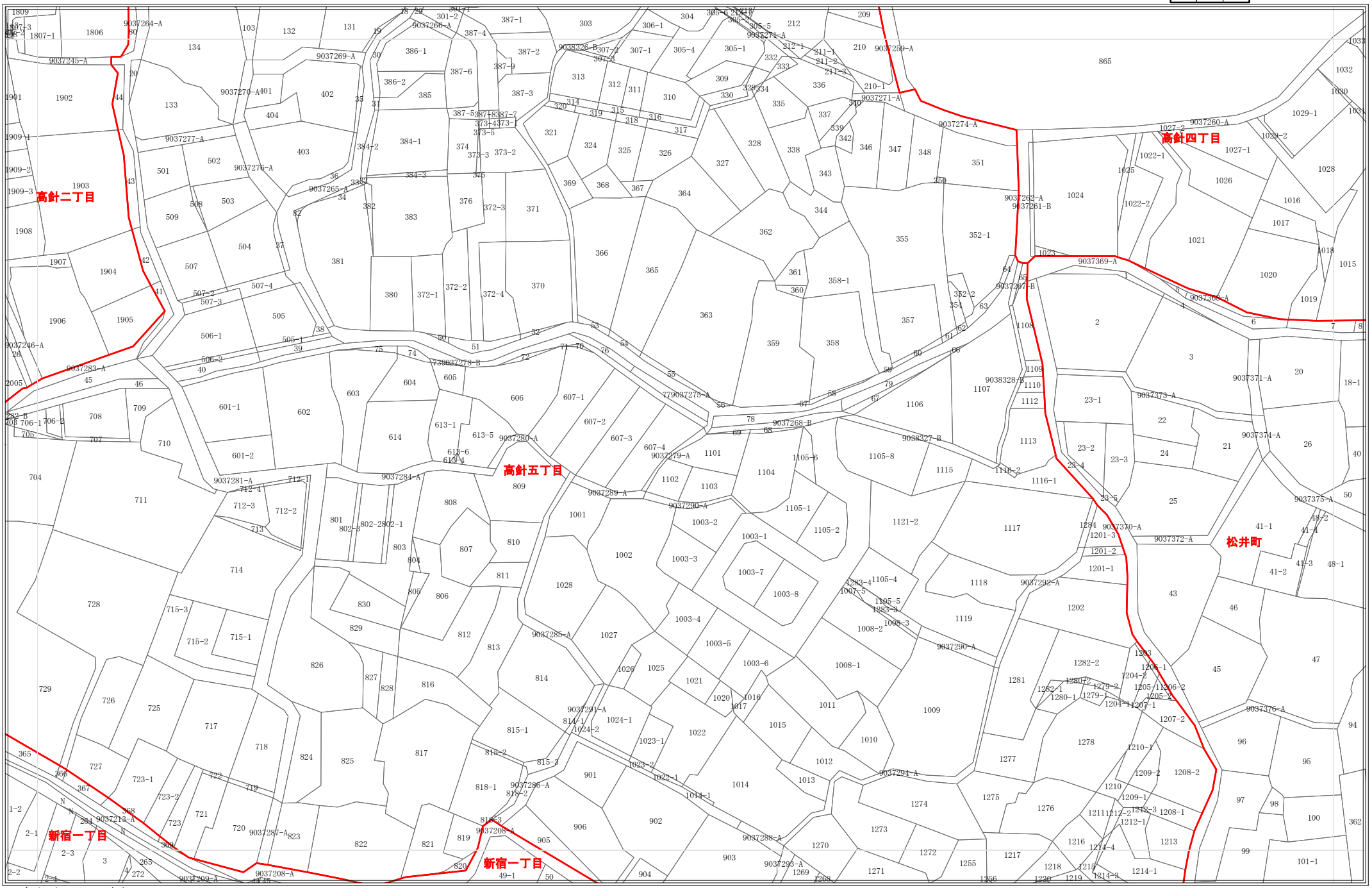

令和7年1月1日時点

・この図面は課税のために作成した図面です。権利関係等の根拠になるものではありません。

・無地番については、Nまたは名古屋市の内部管理番号（例：9876543-A)が表示されている場合があります。

0 25 50 100 メートル

1:1,200

2309

地番参考図

2243	2244	2245
2308	2309	2310
2372	2373	2374

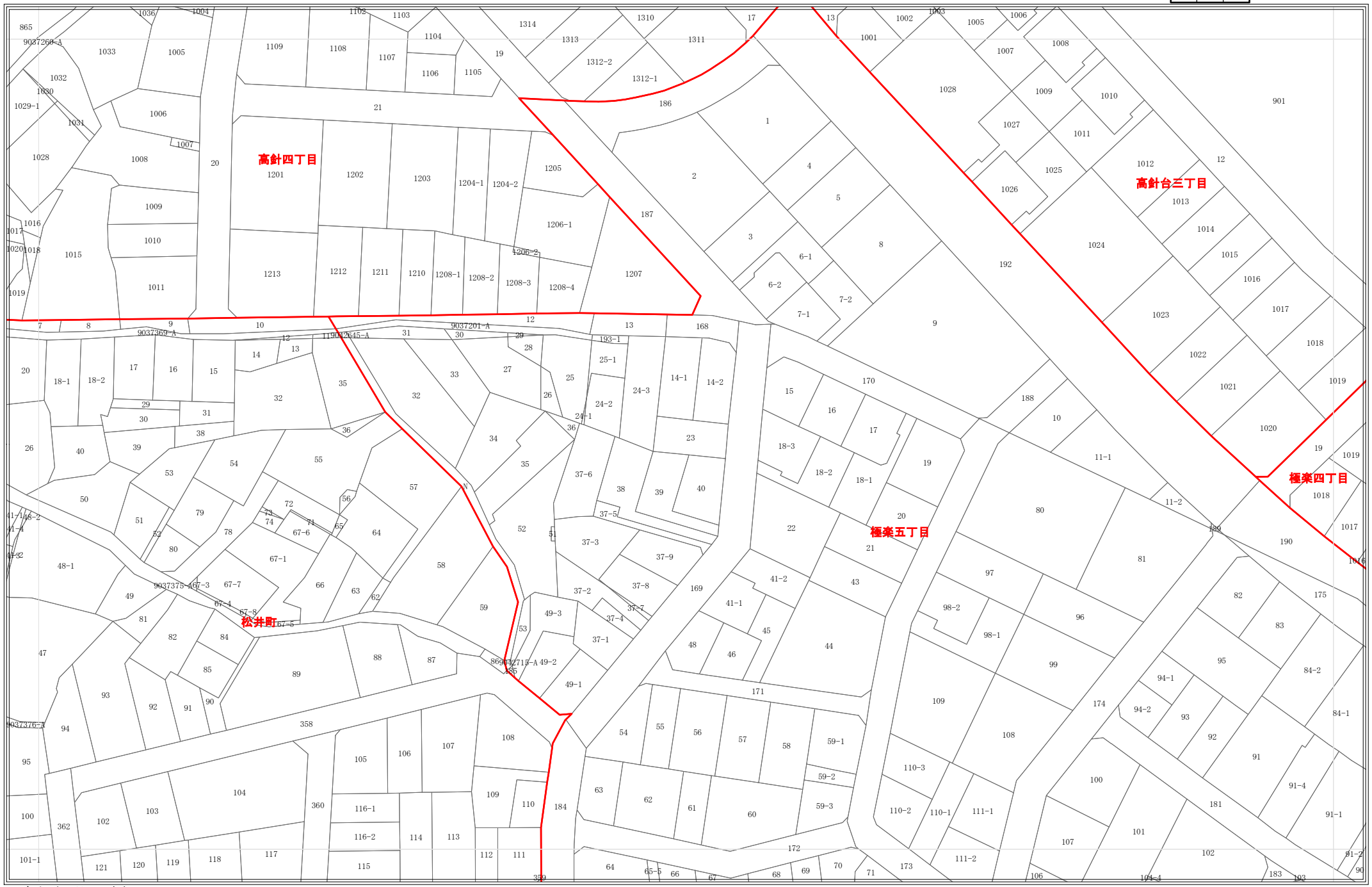

令和7年1月1日時点
・この図面は課税のために作成した図面です。権利関係等の根拠になるものではありません。
・無地番については、Nまたは名古屋市の内部管理番号（例：9876543-A)が表示されている場合があります。

0 25 50 100 メートル

1:1,200

2310

地番参考図

2244	2245	2246
2309	2310	2311
2373	2374	2375

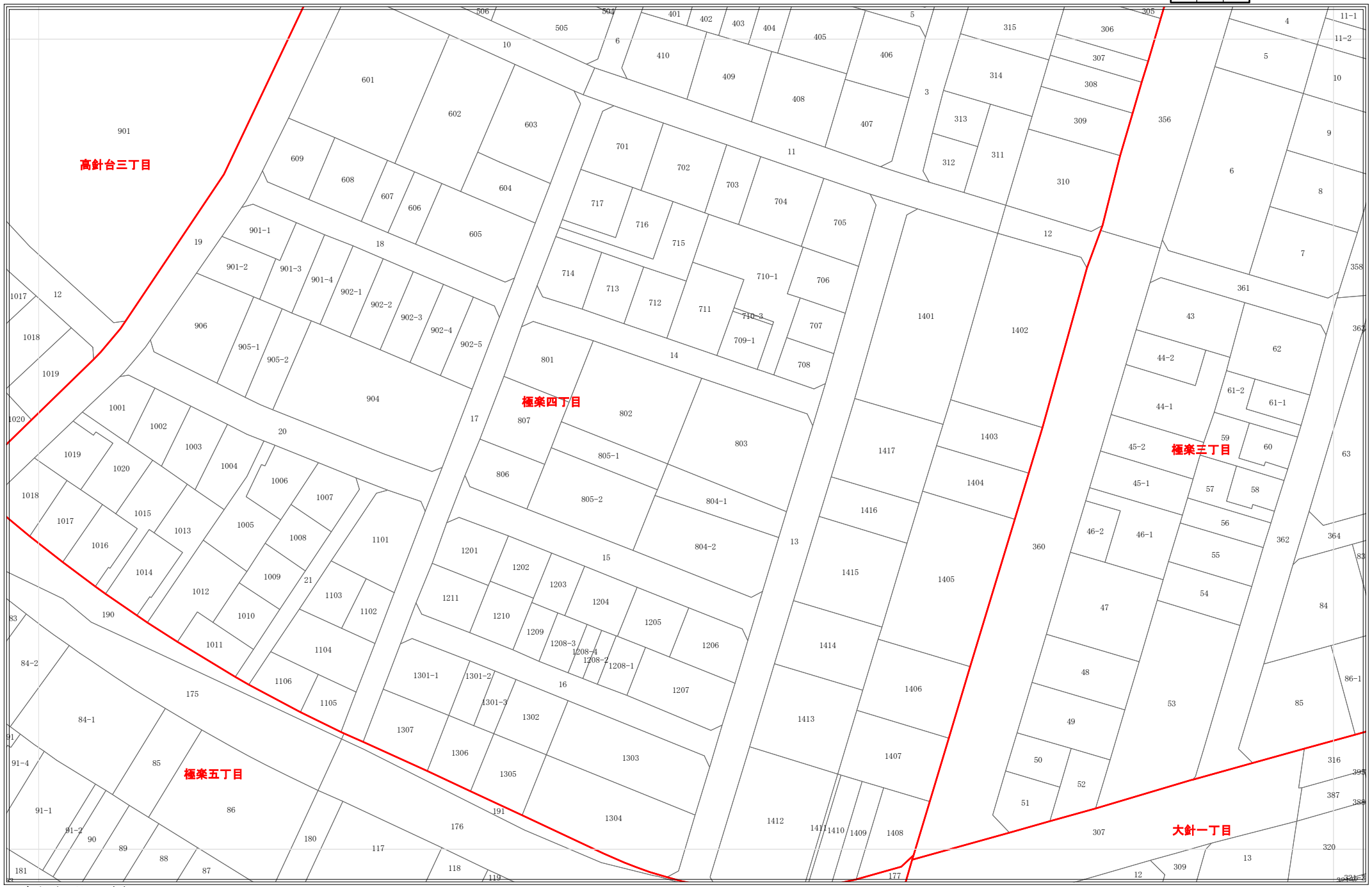

令和7年1月1日時点
・この図面は課税のために作成した図面です。権利関係等の根拠になるものではありません。
・無地番については、Nまたは名古屋市の内部管理番号（例：9876543-A)が表示されている場合があります。

0 25 50 100 メートル

1:1,200

2311

地番参考図

2245	2246	2247
2310	2311	2312
2374	2375	2376

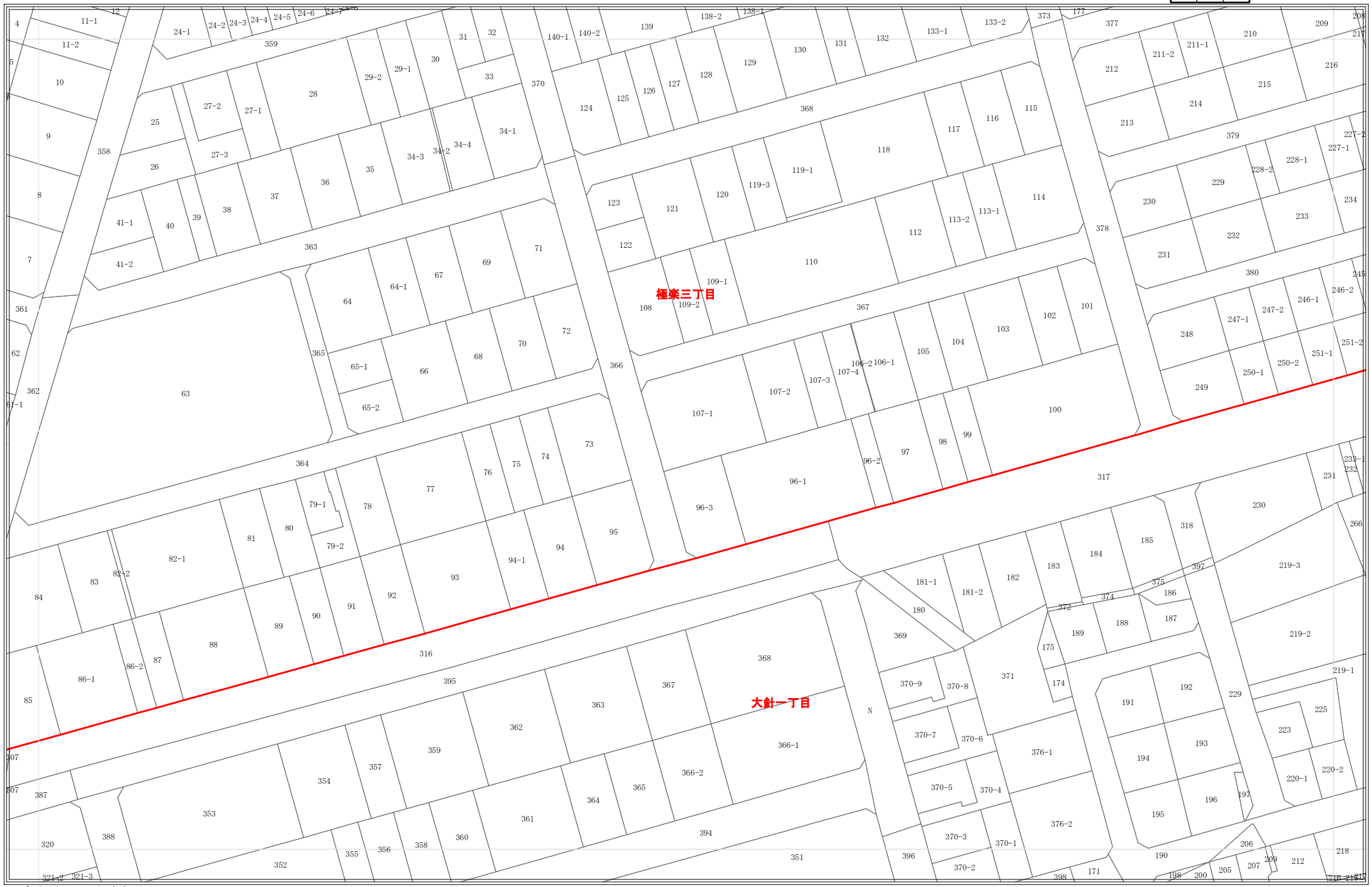

令和7年1月1日時点
・この図面は課税のために作成した図面です。権利関係等の根拠になるものではありません。
・無地番については、Nまたは名古屋市の内部管理番号（例：9876543-A)が表示されている場合があります。

0 25 50 100 メートル

1:1,200

2312

地番参考図

2246	2247	2248
2311	2312	2313
2375	2376	

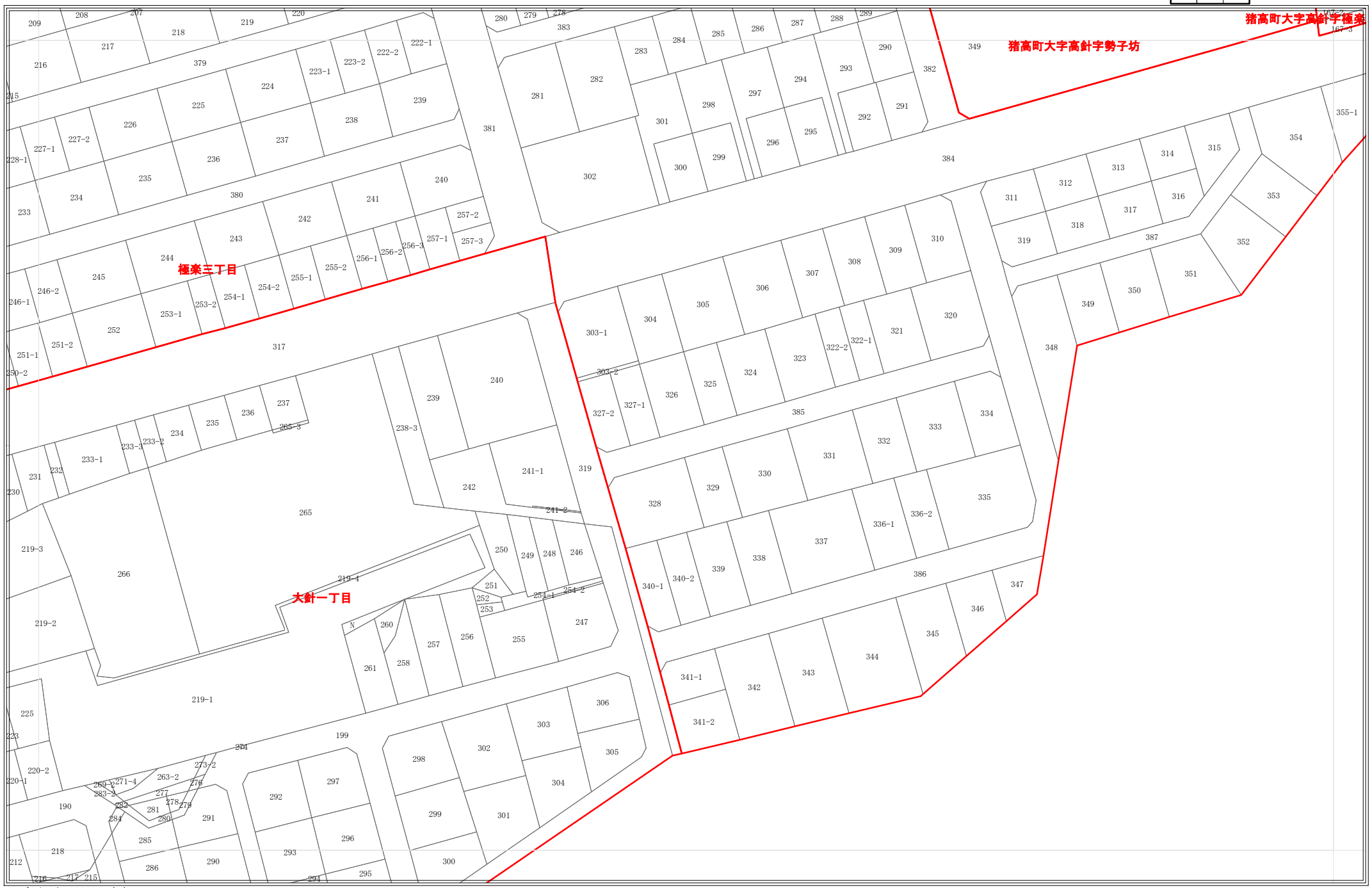

令和7年1月1日時点
・この図面は課税のために作成した図面です。権利関係等の根拠になるものではありません。
・無地番については、Nまたは名古屋市の内部管理番号（例：9876543-A)が表示されている場合があります。

0 25 50 100 メートル

1:1,200

2313

地番参考図

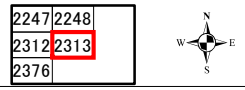



令和7年1月1日時点
・この図面は課税のために作成した図面です。権利関係等の根拠になるものではありません。
・無地番については、Nまたは名古屋市の内部管理番号（例：9876543-A)が表示されている場合があります。

0 25 50 100 メートル

1:1,200

2365

地番参考図

2300	2301	2302
2364	2365	2366
2426	2427	2428

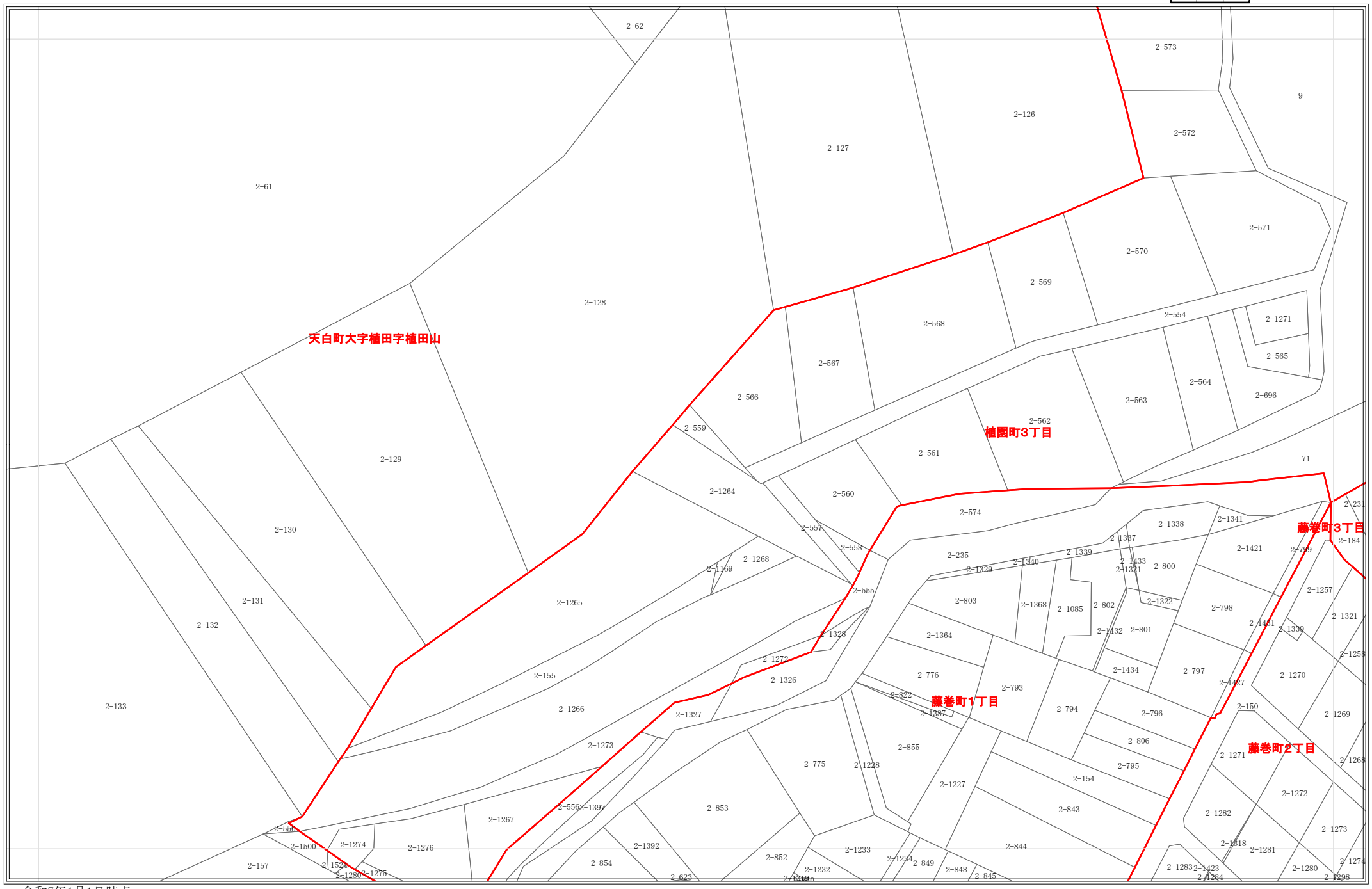

令和7年1月1日時点
・この図面は課税のために作成した図面です。権利関係等の根拠になるものではありません。
・無地番については、Nまたは名古屋市の内部管理番号（例：9876543-A)が表示されている場合があります。

0 25 50 100 メートル

1:1,200

2366

地番参考図

2301	2302	2303
2365	2366	2367
2427	2428	2429

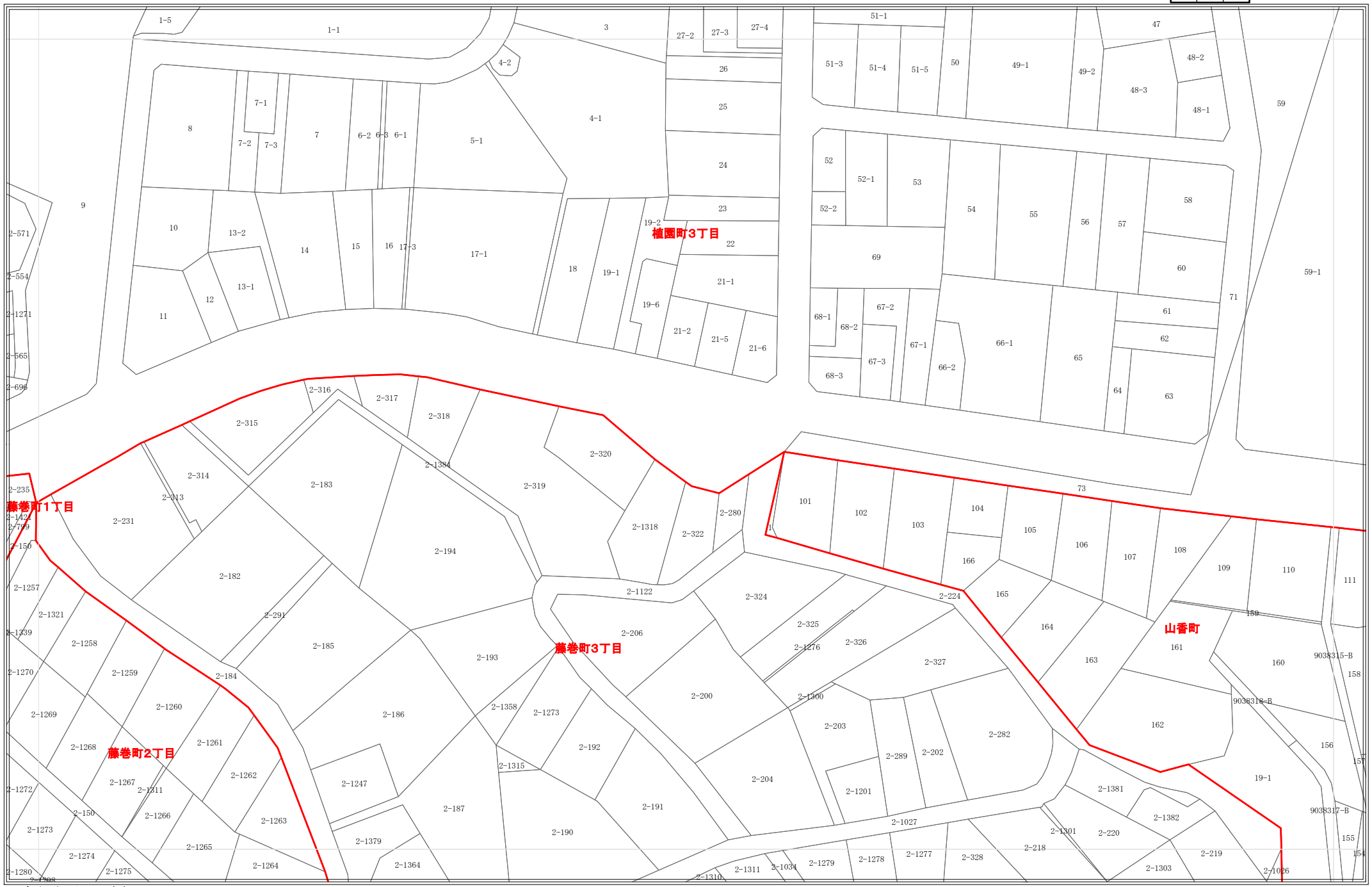

令和7年1月1日時点
・この図面は課税のために作成した図面です。権利関係等の根拠になるものではありません。
・無地番については、Nまたは名古屋市の内部管理番号（例：9876543-A)が表示されている場合があります。

0 25 50 100 メートル

1:1,200

2367

地番参考図

2302	2303	2304
2366	2367	2368
2428	2429	2430

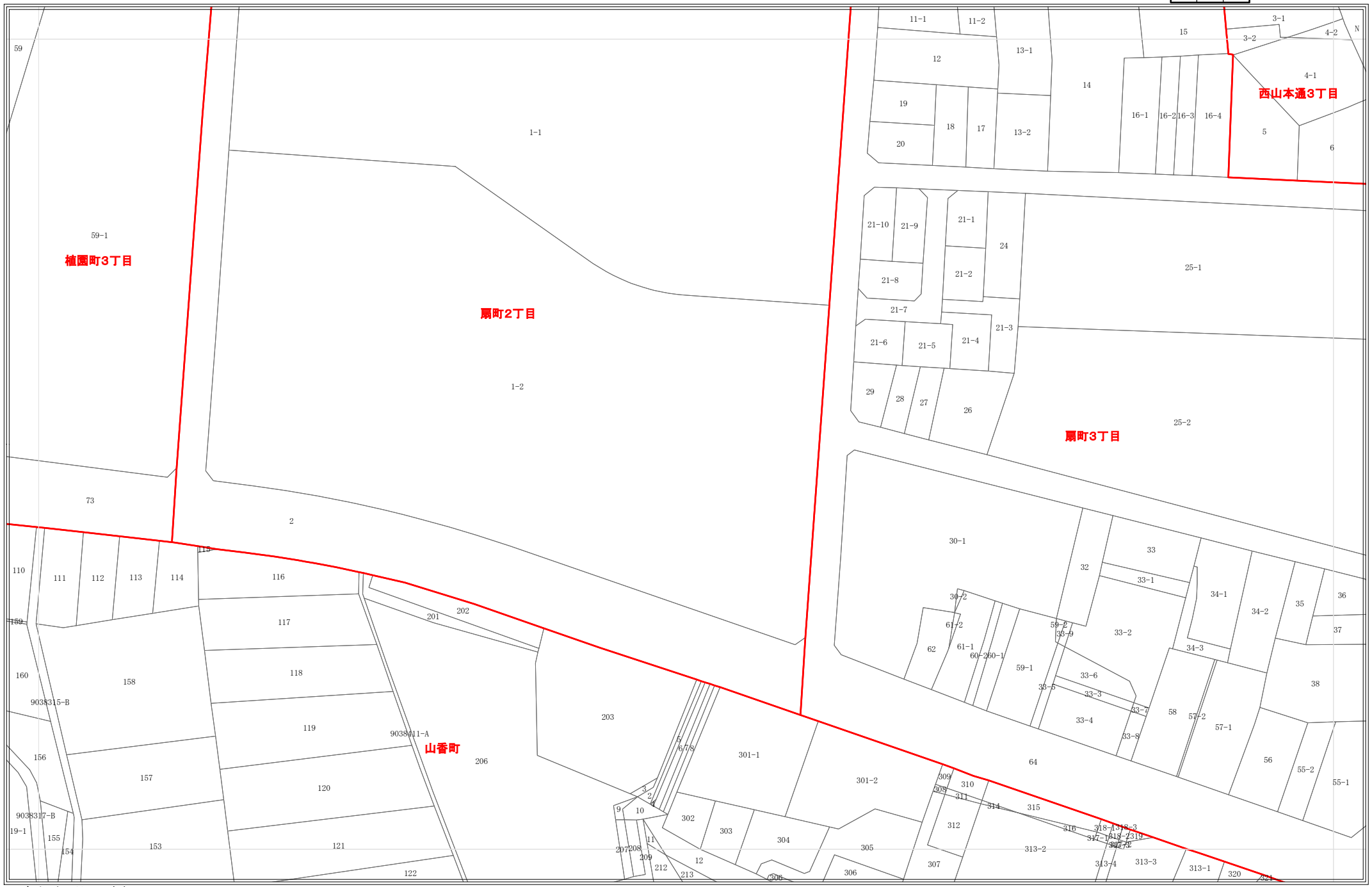

令和7年1月1日時点
・この図面は課税のために作成した図面です。権利関係等の根拠になるものではありません。
・無地番については、Nまたは名古屋市の内部管理番号（例：9876543-A)が表示されている場合があります。

0 25 50 100 メートル

1:1,200

2368

地番参考図

2303	2304	2305
2367	2368	2369
2429	2430	2431

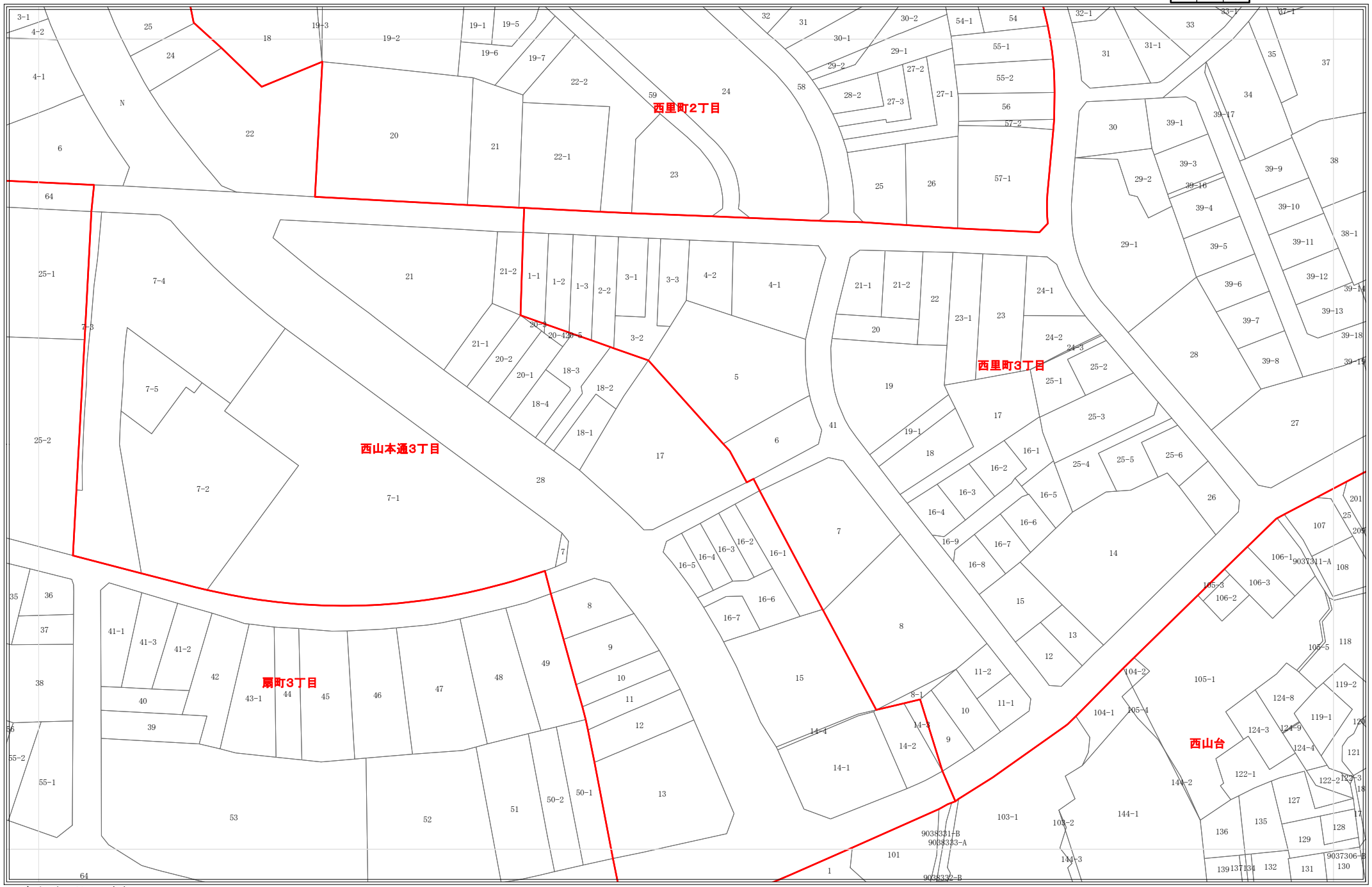

令和7年1月1日時点
・この図面は課税のために作成した図面です。権利関係等の根拠になるものではありません。
・無地番については、Nまたは名古屋市の内部管理番号（例：9876543-A)が表示されている場合があります。

0 25 50 100 メートル

1:1,200

2369

地番参考図

2304	2305	2306
2368	2369	2370
2430	2431	2432

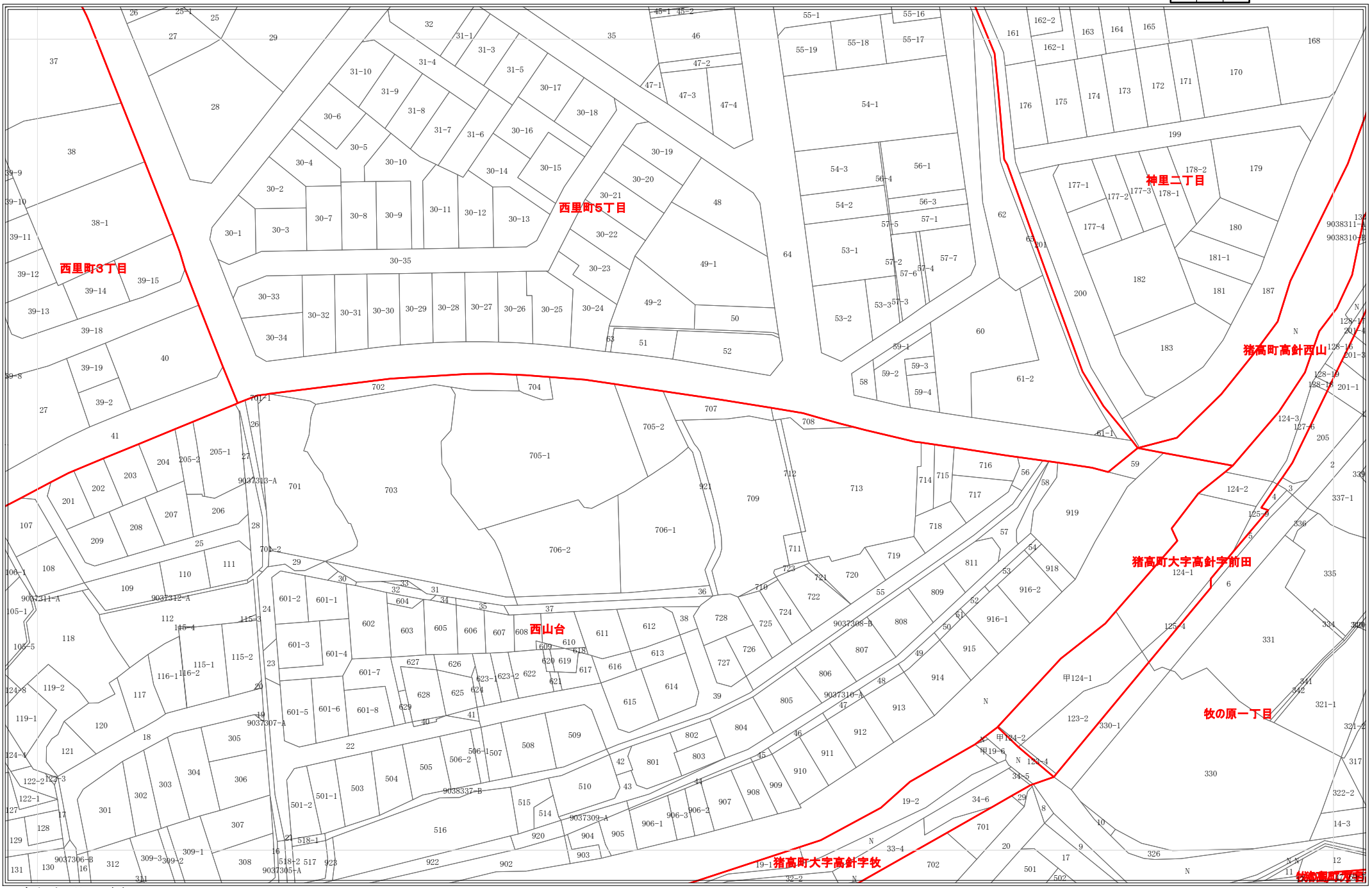

令和7年1月1日時点
・この図面は課税のために作成した図面です。権利関係等の根拠になるものではありません。
・無地番については、Nまたは名古屋市の内部管理番号（例：9876543-A)が表示されている場合があります。

0 25 50 100 メートル

1:1,200

2370

地番参考図

2305	2306	2307
2369	2370	2371
2431	2432	2433

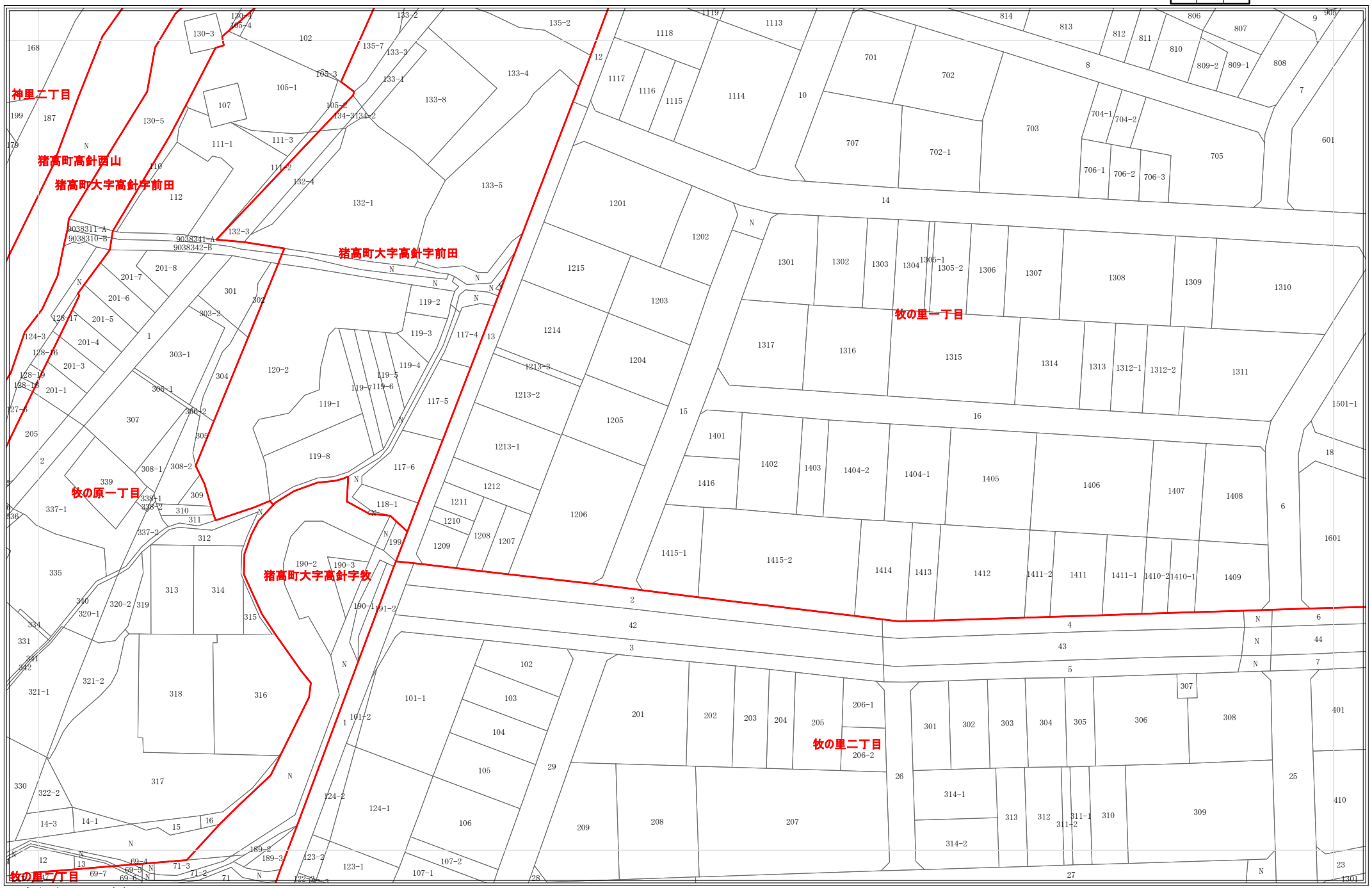

令和7年1月1日時点
・この図面は課税のために作成した図面です。権利関係等の根拠になるものではありません。
・無地番については、Nまたは名古屋市の内部管理番号（例：9876543-A)が表示されている場合があります。

0 25 50 100 メートル

1:1,200

2371

地番参考図

2306	2307	2308
2370	2371	2372
2432	2433	2434

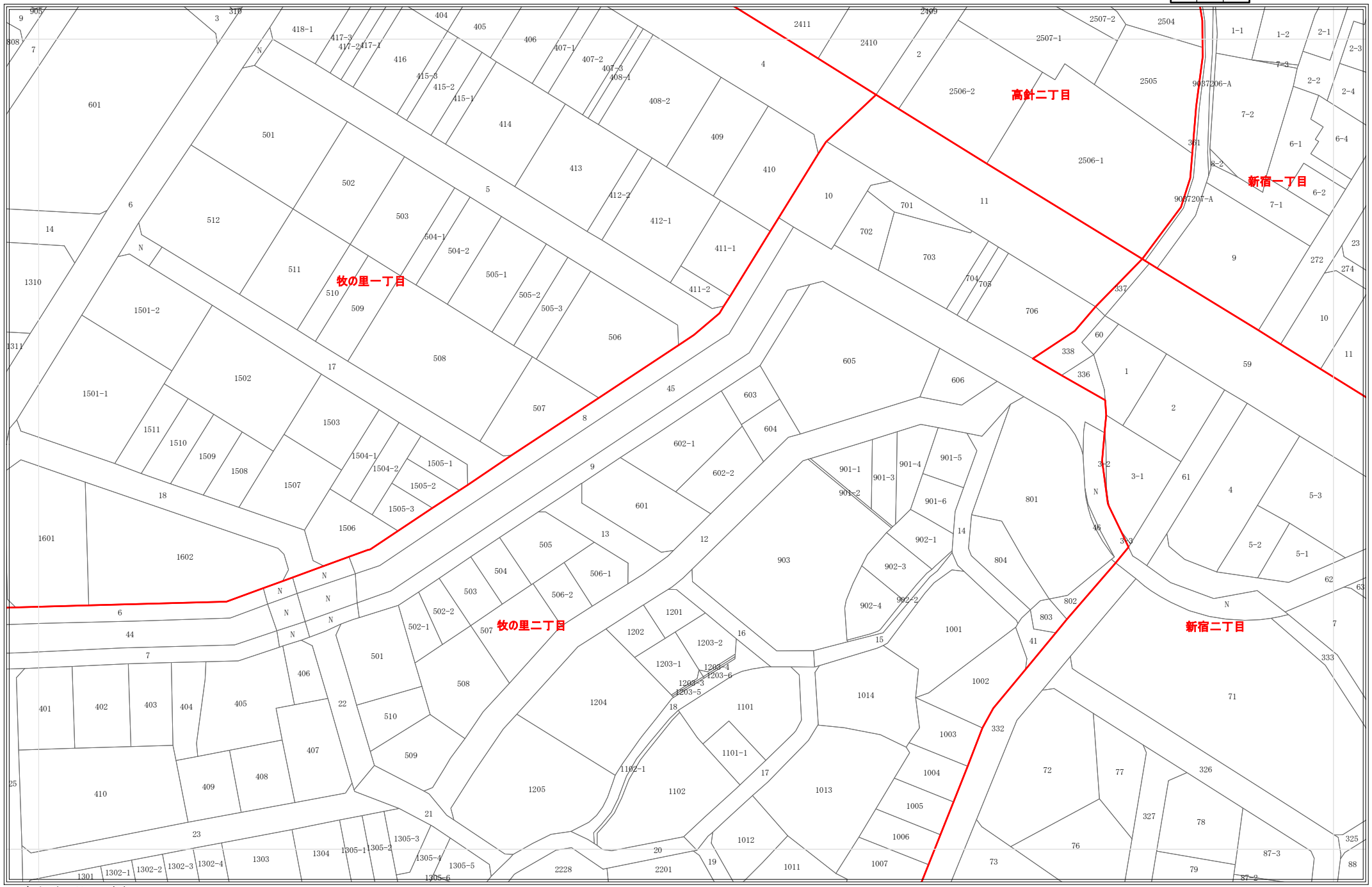

令和7年1月1日時点
・この図面は課税のために作成した図面です。権利関係等の根拠になるものではありません。
・無地番については、Nまたは名古屋市の内部管理番号（例：9876543-A)が表示されている場合があります。

0 25 50 100 メートル

1:1,200

2372

地番参考図

2307	2308	2309
2371	2372	2373
2433	2434	2435

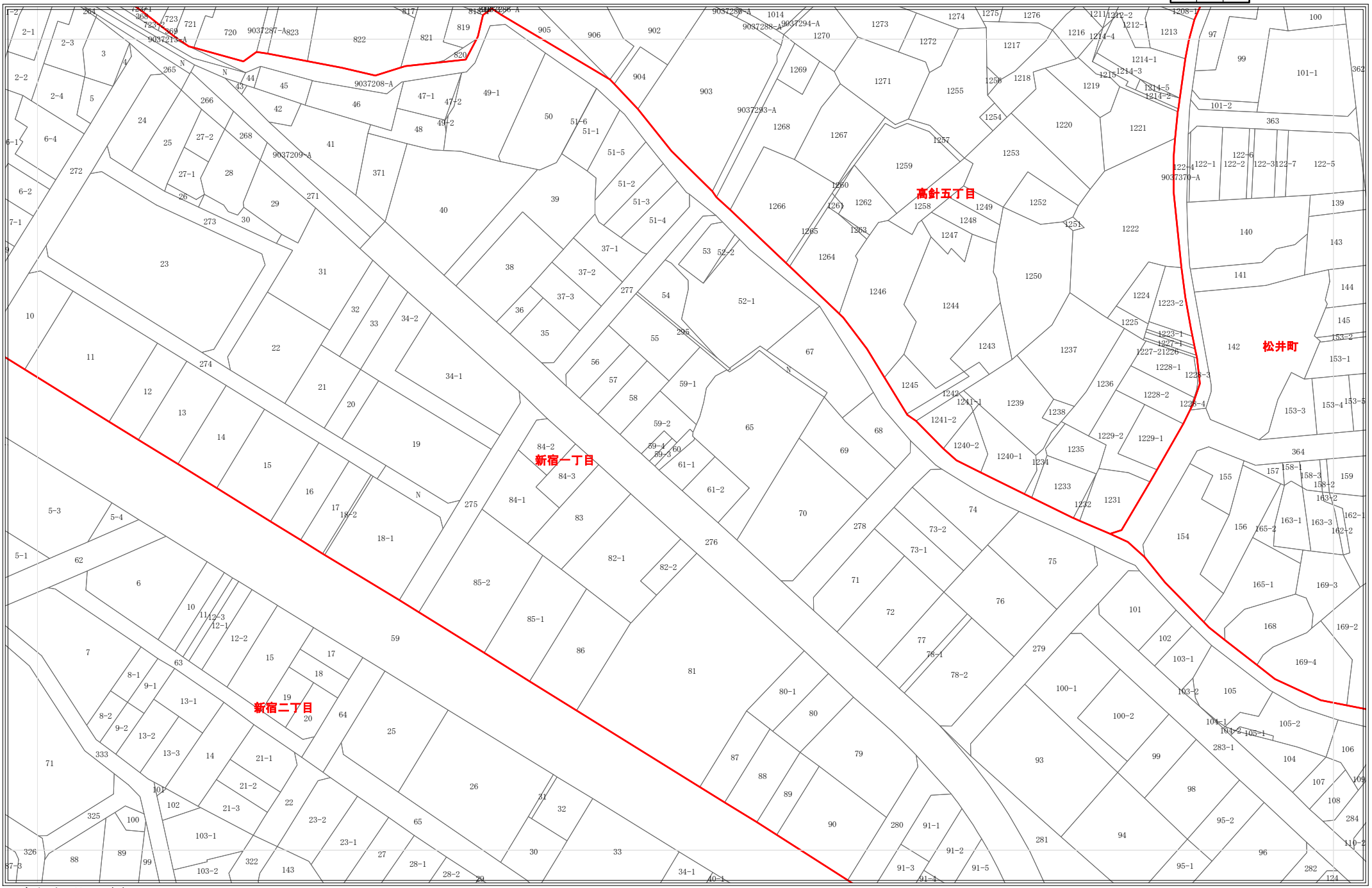

令和7年1月1日時点
・この図面は課税のために作成した図面です。権利関係等の根拠になるものではありません。
・無地番については、Nまたは名古屋市の内部管理番号（例：9876543-A)が表示されている場合があります。

0 25 50 100 メートル

1:1,200

2373

地番参考図

2308	2309	2310
2372	2373	2374
2434	2435	2436

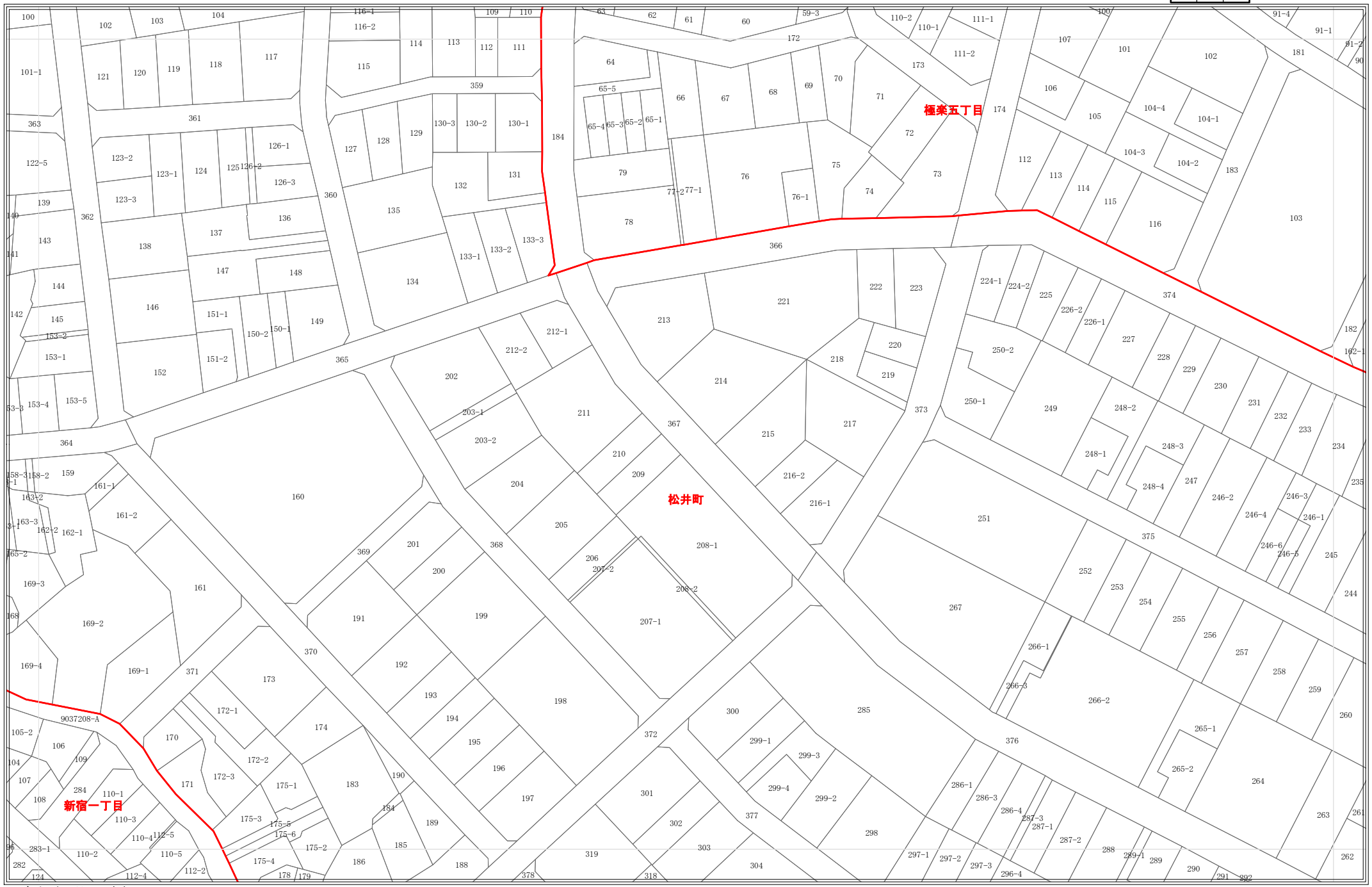

令和7年1月1日時点
・この図面は課税のために作成した図面です。権利関係等の根拠になるものではありません。
・無地番については、Nまたは名古屋市の内部管理番号（例：9876543-A)が表示されている場合があります。

0 25 50 100 メートル

1:1,200

2374

地番参考図

2309	2310	2311
2373	2374	2375
2435	2436	2437

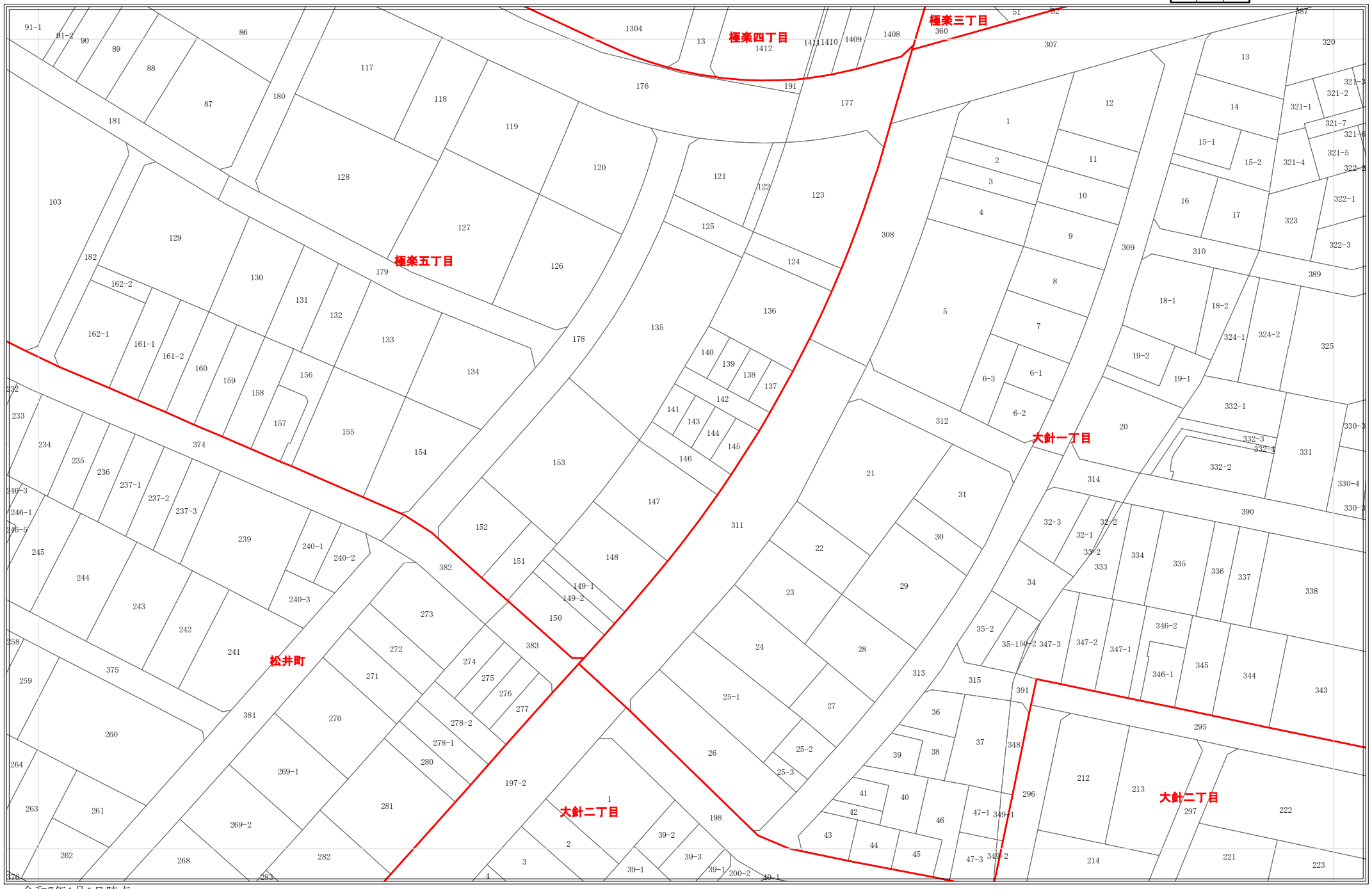

令和7年1月1日時点
・この図面は課税のために作成した図面です。権利関係等の根拠になるものではありません。
・無地番については、Nまたは名古屋市の内部管理番号（例：9876543-A)が表示されている場合があります。

0 25 50 100 メートル

1:1,200

2375

地番参考図

2310	2311	2312
2374	2375	2376
2436	2437	

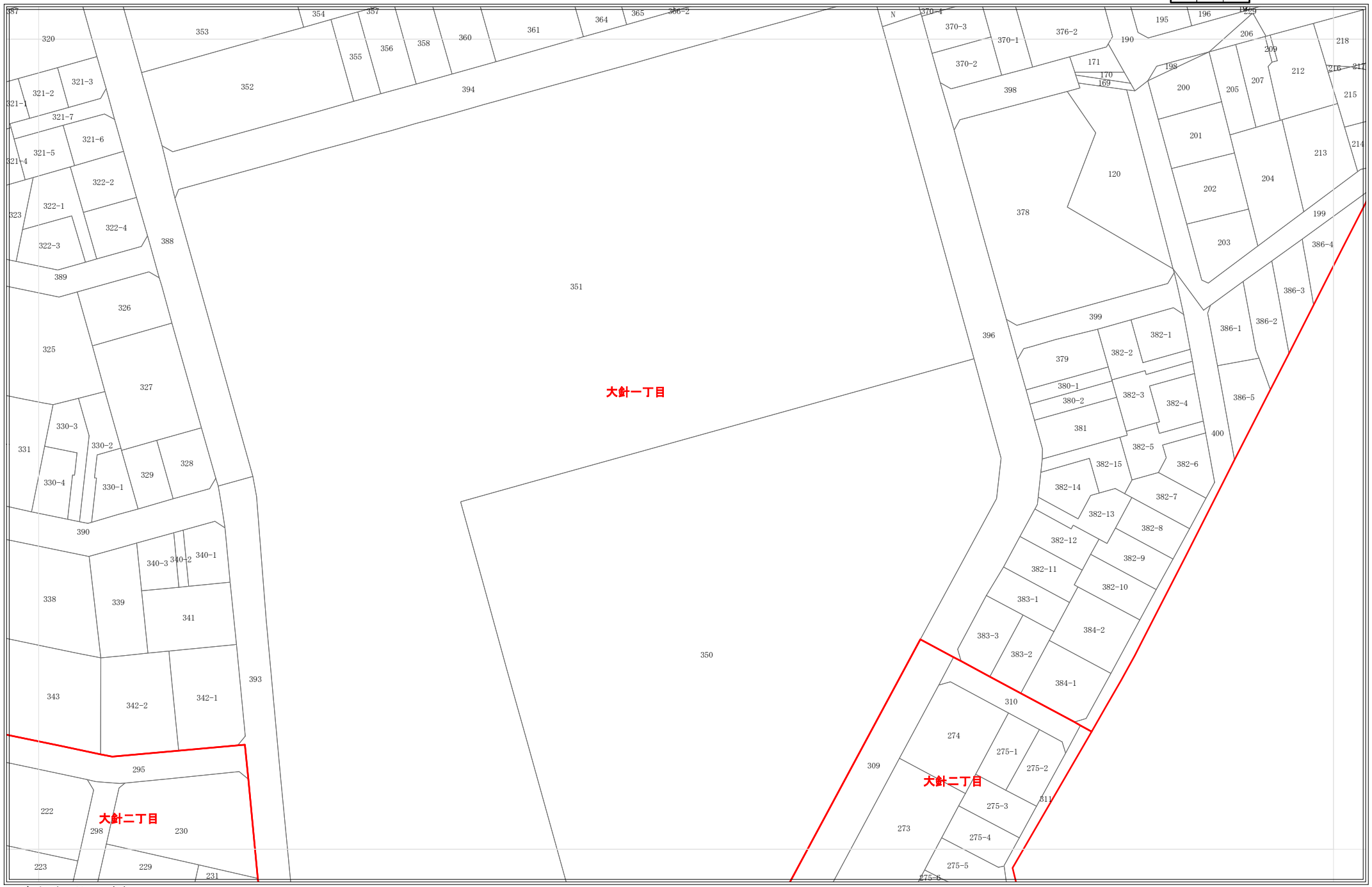

令和7年1月1日時点
・この図面は課税のために作成した図面です。権利関係等の根拠になるものではありません。
・無地番については、Nまたは名古屋市の内部管理番号（例：9876543-A)が表示されている場合があります。

0 25 50 100 メートル

1:1,200

2376

地番参考図

2311	2312	2313
2375	2376	
2437		

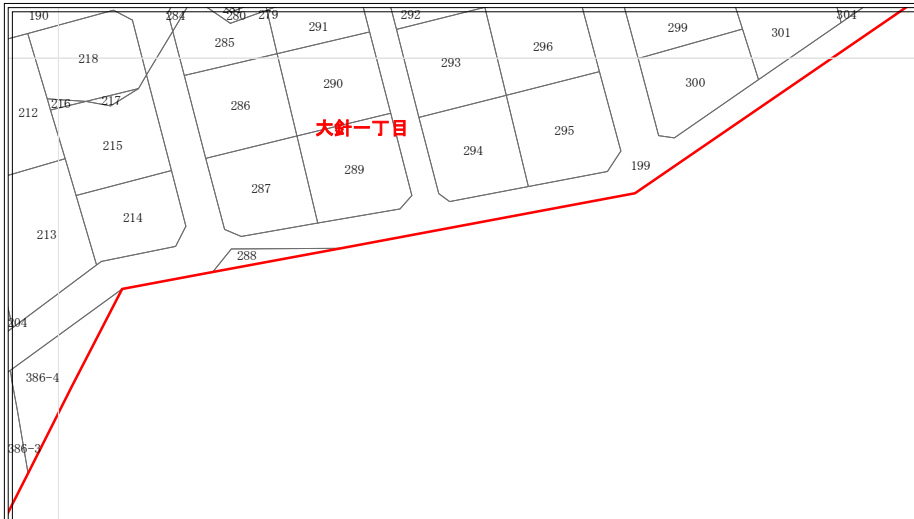

令和7年1月1日時点
・この図面は課税のために作成した図面です。権利関係等の根拠になるものではありません。
・無地番については、Nまたは名古屋市の内部管理番号（例：9876543-A)が表示されている場合があります。

0 25 50 100 メートル

1:1,200

2427

地番参考図

2364	2365	2366
2426	2427	2428
2487	2488	2489

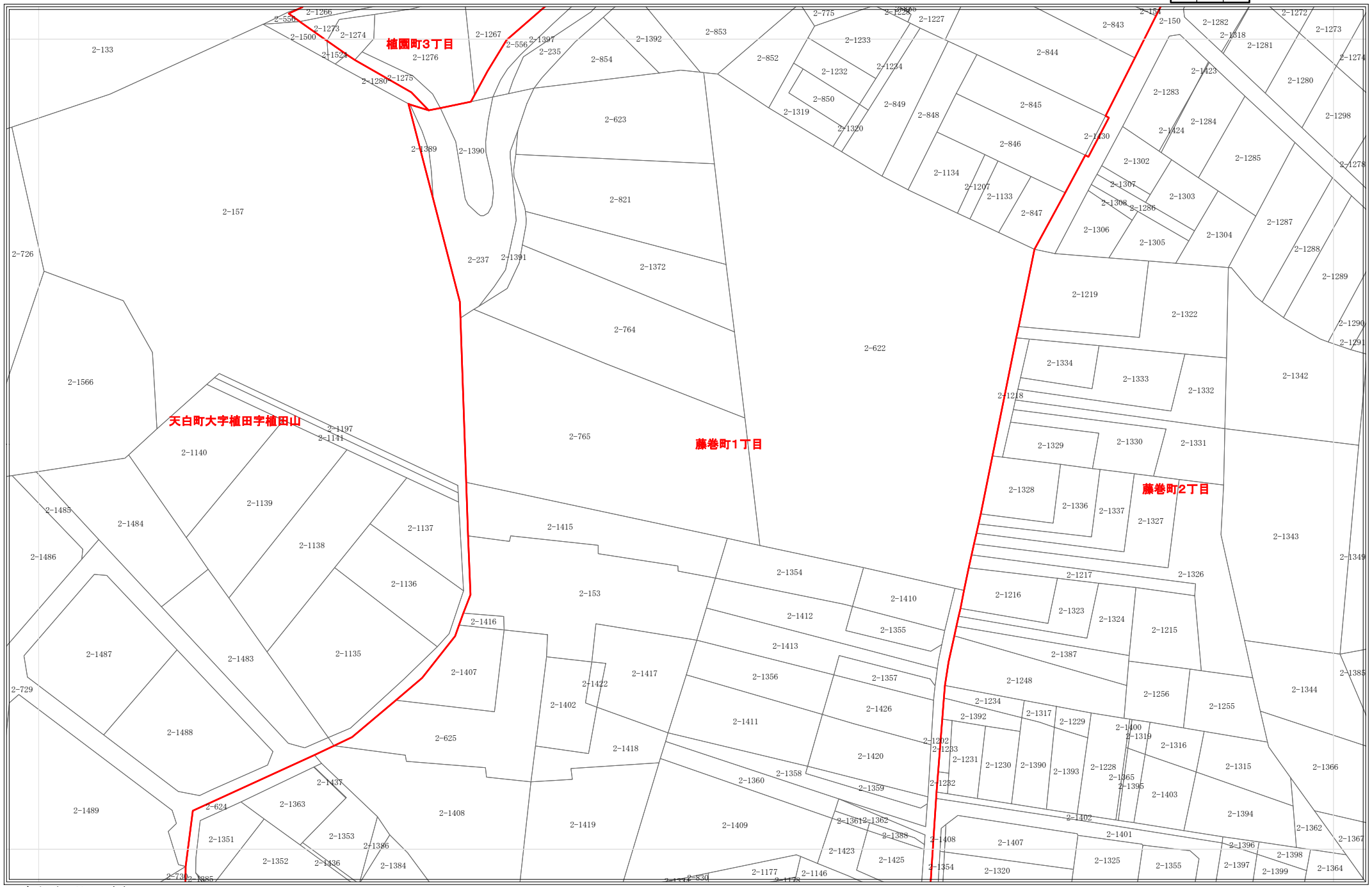

令和7年1月1日時点
・この図面は課税のために作成した図面です。権利関係等の根拠になるものではありません。
・無地番については、Nまたは名古屋市の内部管理番号（例：9876543-A)が表示されている場合があります。

0 25 50 100 メートル

1:1,200

2428

地番参考図

2365	2366	2367
2427	2428	2429
2488	2489	2490

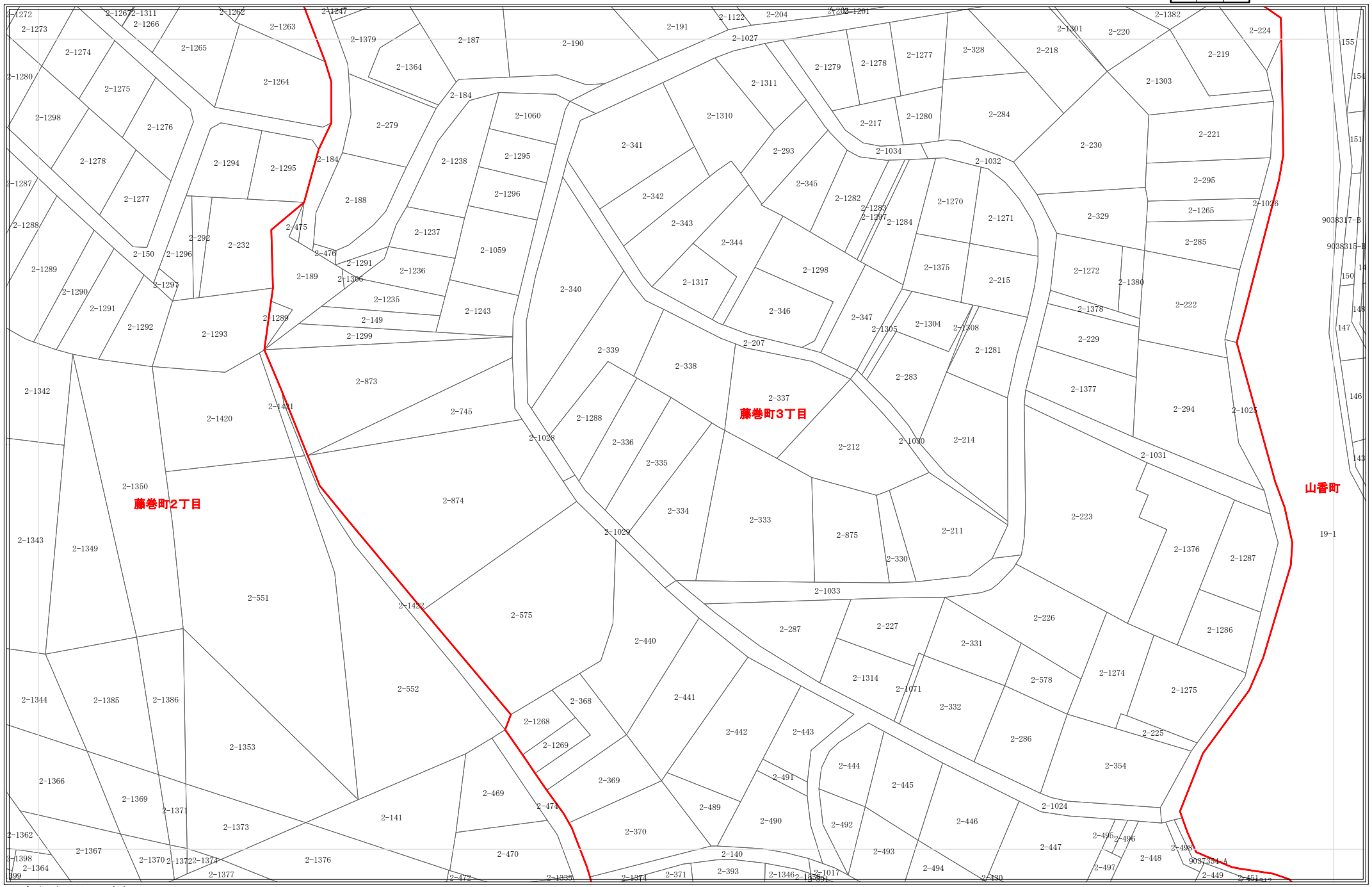

令和7年1月1日時点
・この図面は課税のために作成した図面です。権利関係等の根拠になるものではありません。
・無地番については、Nまたは名古屋市の内部管理番号（例：9876543-A)が表示されている場合があります。

0 25 50 100 メートル

1:1,200

2429

地番参考図

2366	2367	2368
2428	2429	2430
2489	2490	2491

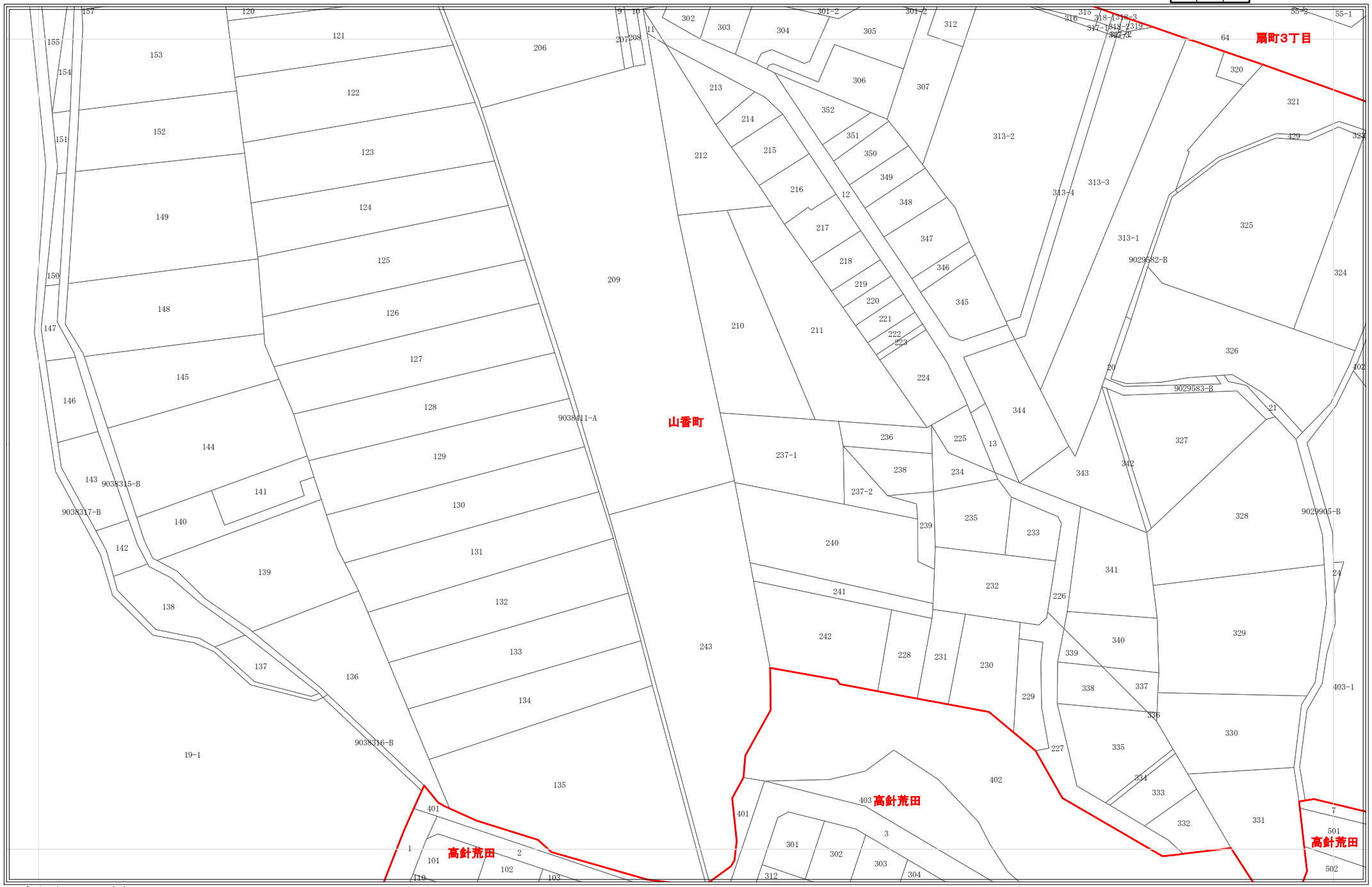

令和7年1月1日時点
・この図面は課税のために作成した図面です。権利関係等の根拠になるものではありません。
・無地番については、Nまたは名古屋市の内部管理番号（例：9876543-A)が表示されている場合があります。

0 25 50 100 メートル

1:1,200

2430

地番参考図

2367	2368	2369
2429	2430	2431
2490	2491	2492

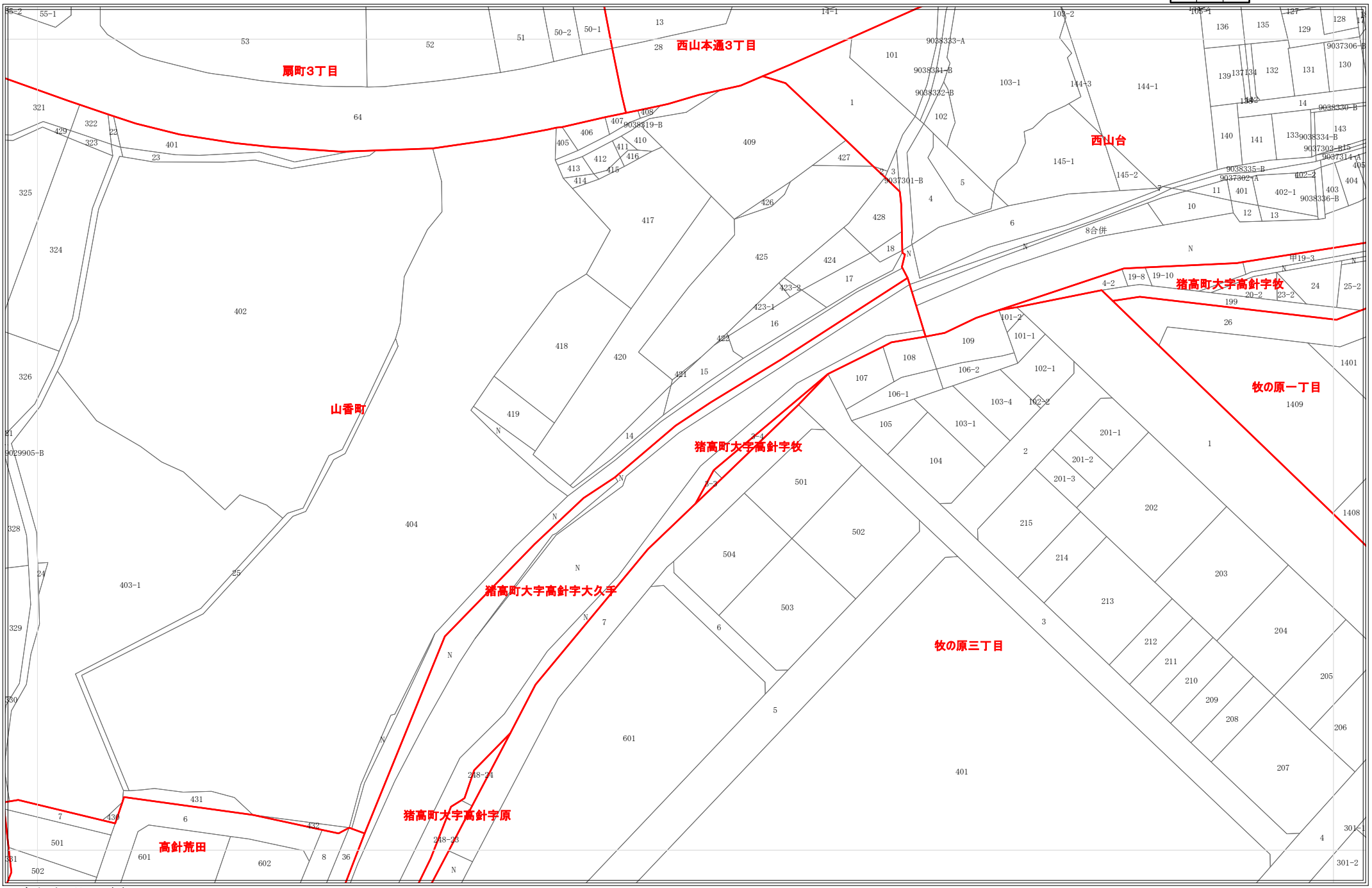

令和7年1月1日時点
・この図面は課税のために作成した図面です。権利関係等の根拠になるものではありません。
・無地番については、Nまたは名古屋市の内部管理番号（例：9876543-A)が表示されている場合があります。

0 25 50 100 メートル

1:1,200

2431

地番参考図

2368	2369	2370
2430	2431	2432
2491	2492	2493

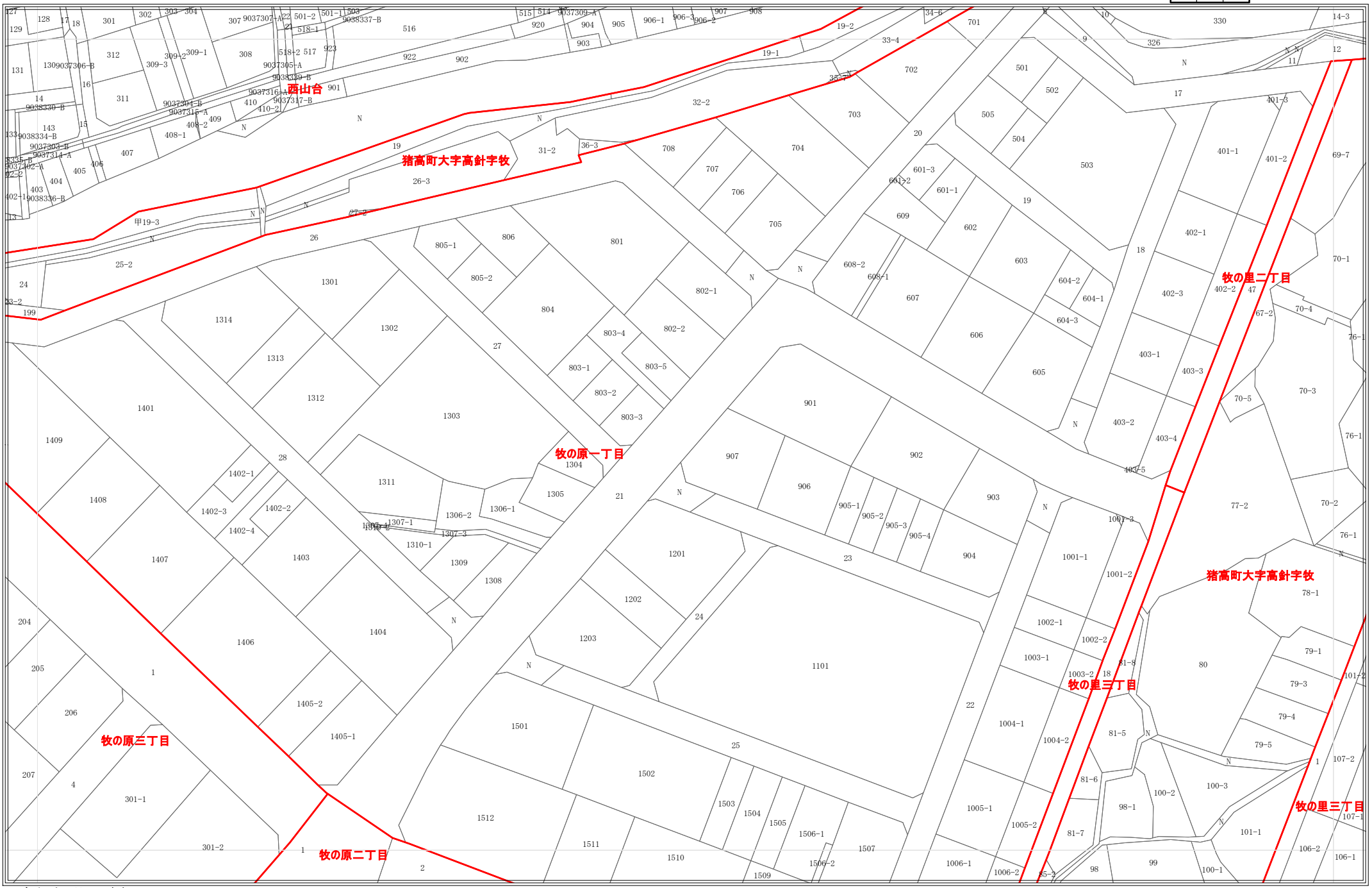

令和7年1月1日時点
・この図面は課税のために作成した図面です。権利関係等の根拠になるものではありません。
・無地番については、Nまたは名古屋市の内部管理番号（例：9876543-A)が表示されている場合があります。

0 25 50 100 メートル

1:1,200

2432

地番参考図

2369	2370	2371
2431	2432	2433
2492	2493	2494

令和7年1月1日時点
・この図面は課税のために作成した図面です。権利関係等の根拠になるものではありません。
・無地番については、Nまたは名古屋市の内部管理番号（例：9876543-A)が表示されている場合があります。

0 25 50 100 メートル

1:1,200

2433

地番参考図

2370	2371	2372
2432	2433	2434
2493	2494	2495

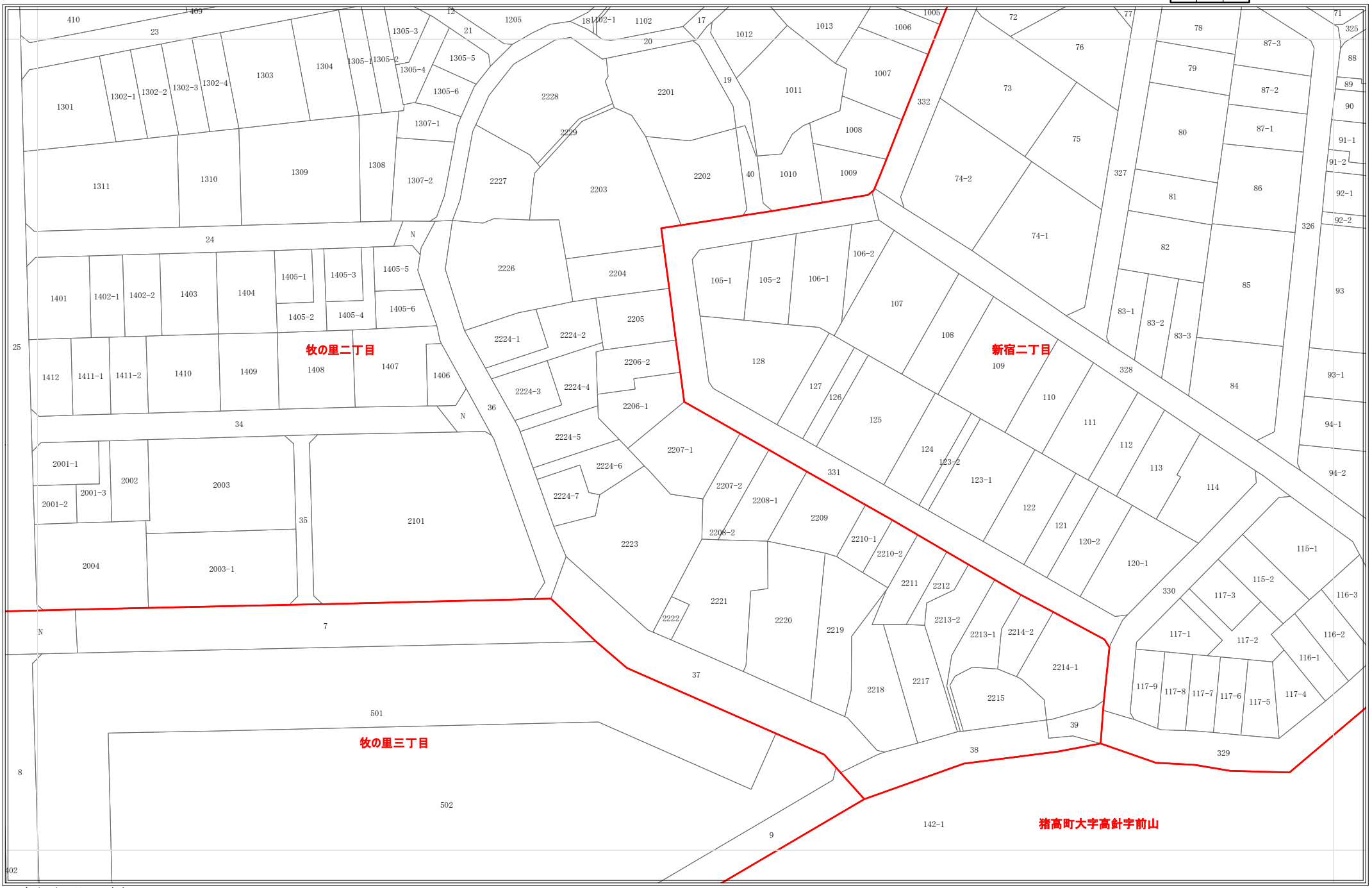

令和7年1月1日時点
・この図面は課税のために作成した図面です。権利関係等の根拠になるものではありません。
・無地番については、Nまたは名古屋市の内部管理番号（例：9876543-A)が表示されている場合があります。

0 25 50 100 メートル

1:1,200

2434

地番参考図

2371	2372	2373
2433	2434	2435
2494	2495	2496

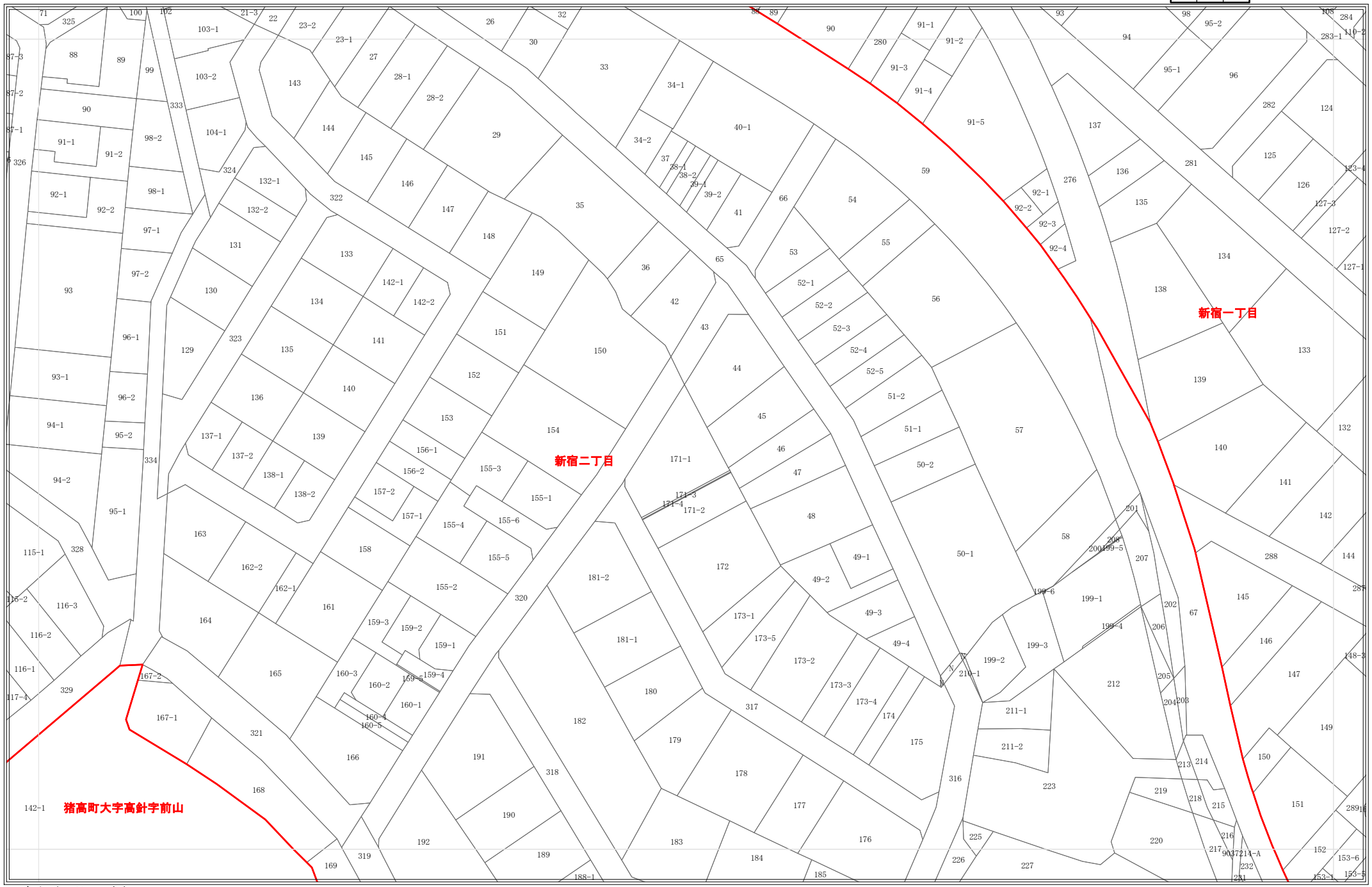

令和7年1月1日時点
・この図面は課税のために作成した図面です。権利関係等の根拠になるものではありません。
・無地番については、Nまたは名古屋市の内部管理番号（例：9876543-A)が表示されている場合があります。

0 25 50 100 メートル

1:1,200

2435

地番参考図

2372	2373	2374
2434	2435	2436
2495	2496	2497

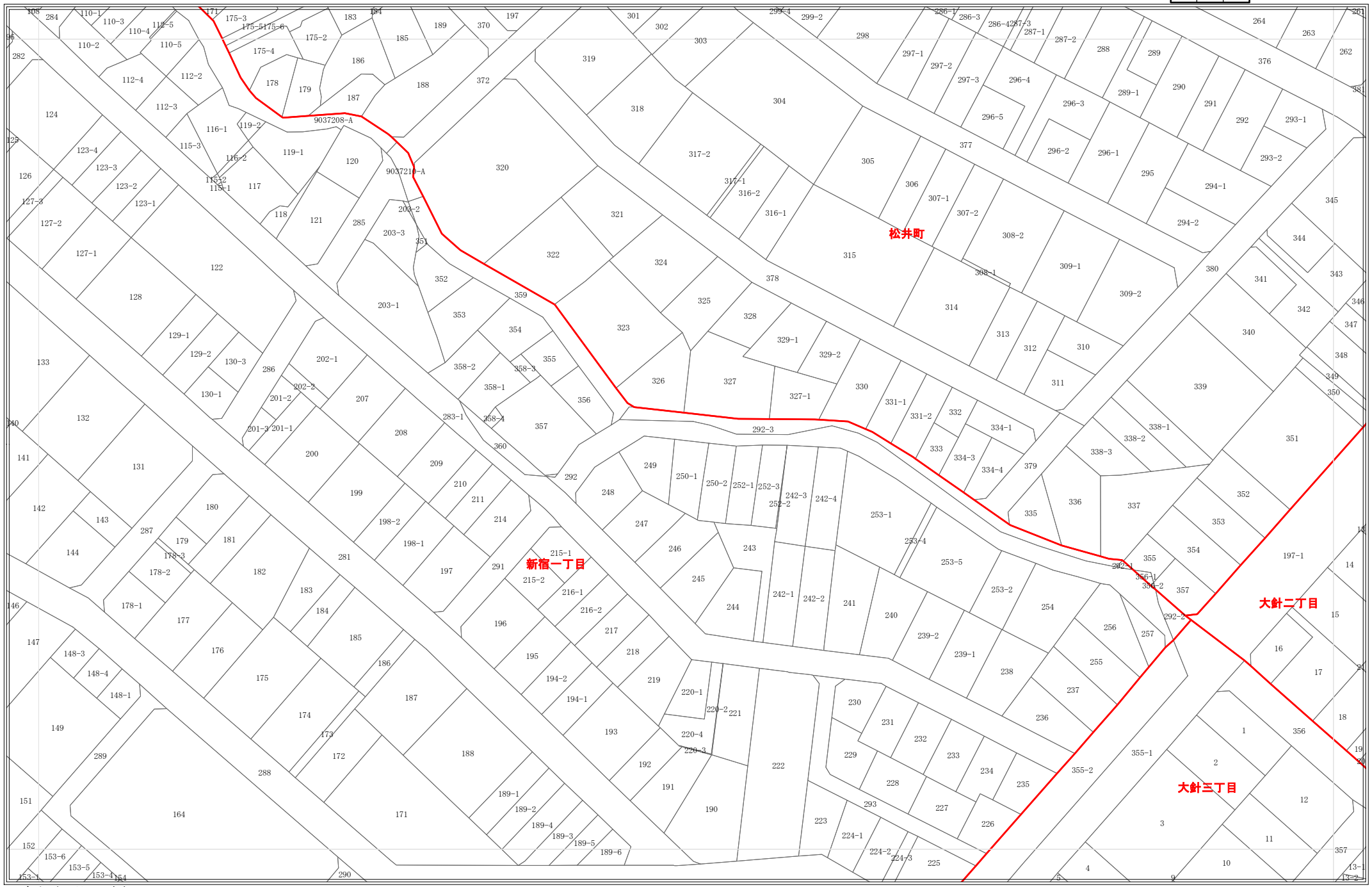

令和7年1月1日時点
・この図面は課税のために作成した図面です。権利関係等の根拠になるものではありません。
・無地番については、Nまたは名古屋市の内部管理番号（例：9876543-A)が表示されている場合があります。

0 25 50 100 メートル

1:1,200

2436

地番参考図

2373	2374	2375
2435	2436	2437
2496	2497	2498

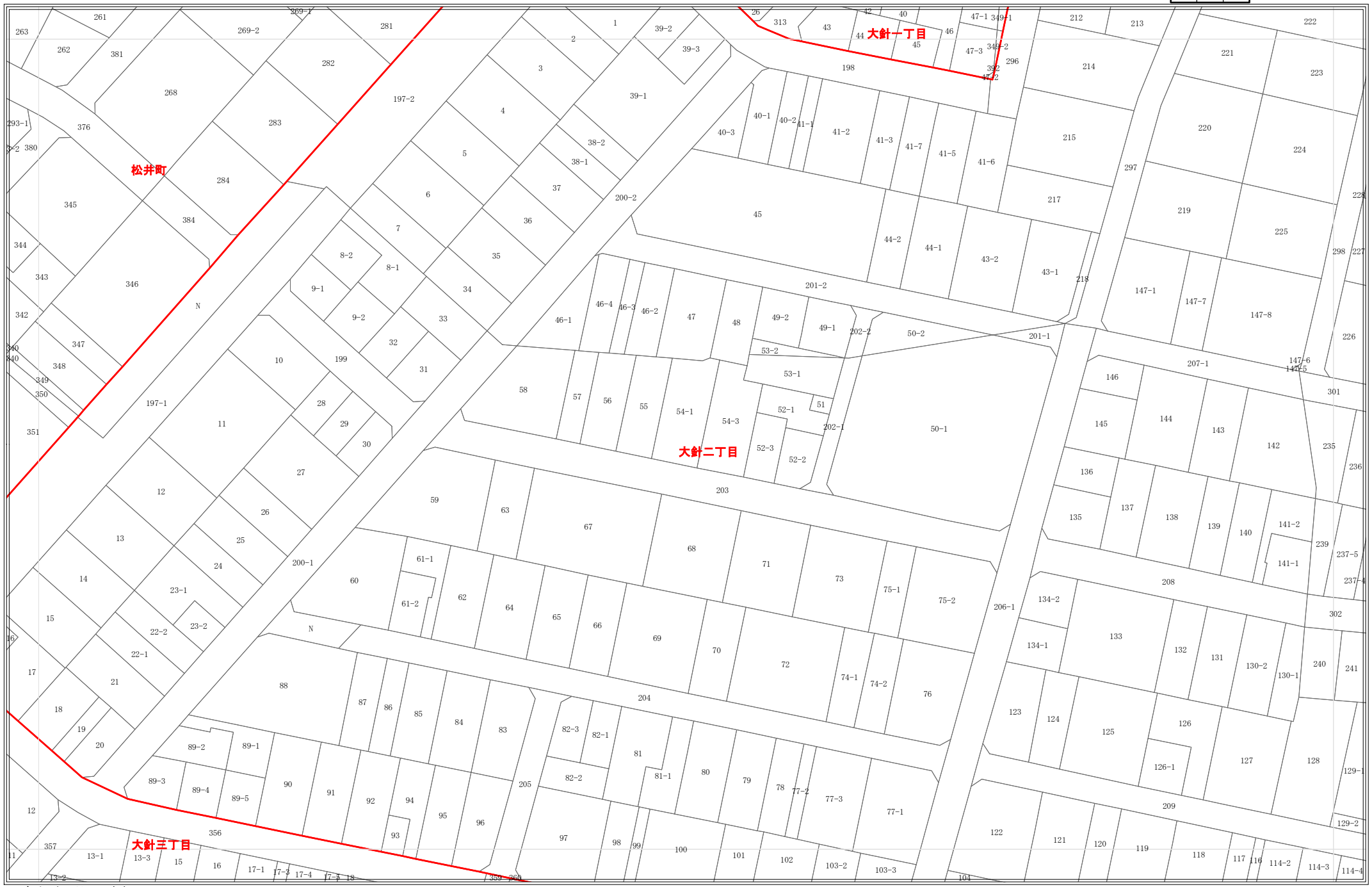

令和7年1月1日時点
・この図面は課税のために作成した図面です。権利関係等の根拠になるものではありません。
・無地番については、Nまたは名古屋市の内部管理番号（例：9876543-A)が表示されている場合があります。

0 25 50 100 メートル

1:1,200

2437

地番参考図

2374	2375	2376
2436	2437	
2497	2498	

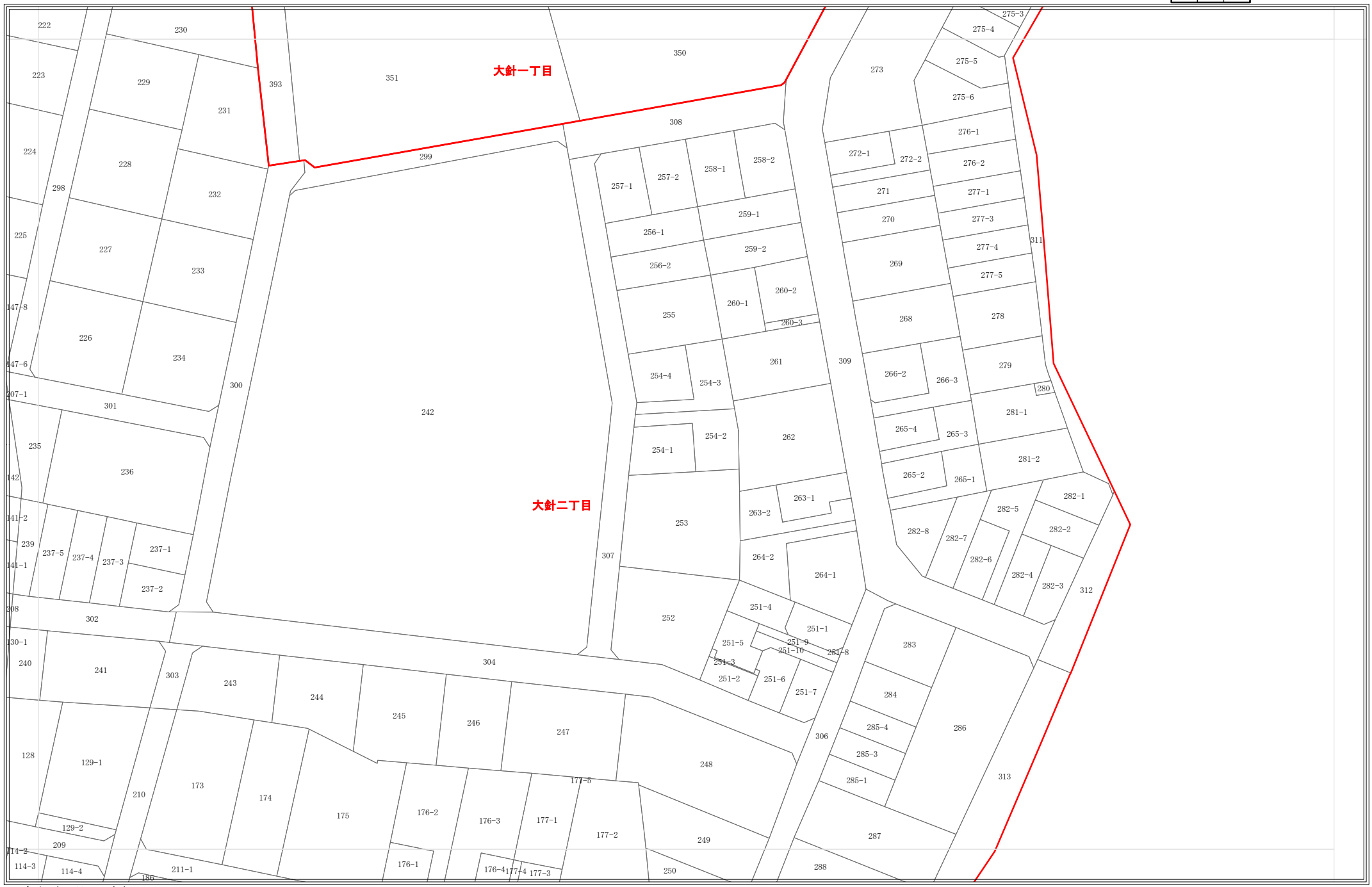

令和7年1月1日時点
・この図面は課税のために作成した図面です。権利関係等の根拠になるものではありません。
・無地番については、Nまたは名古屋市の内部管理番号（例：9876543-A)が表示されている場合があります。

0 25 50 100 メートル

1:1,200

2488

地番参考図

2426	2427	2428
2487	2488	2489
2551	2552	2553

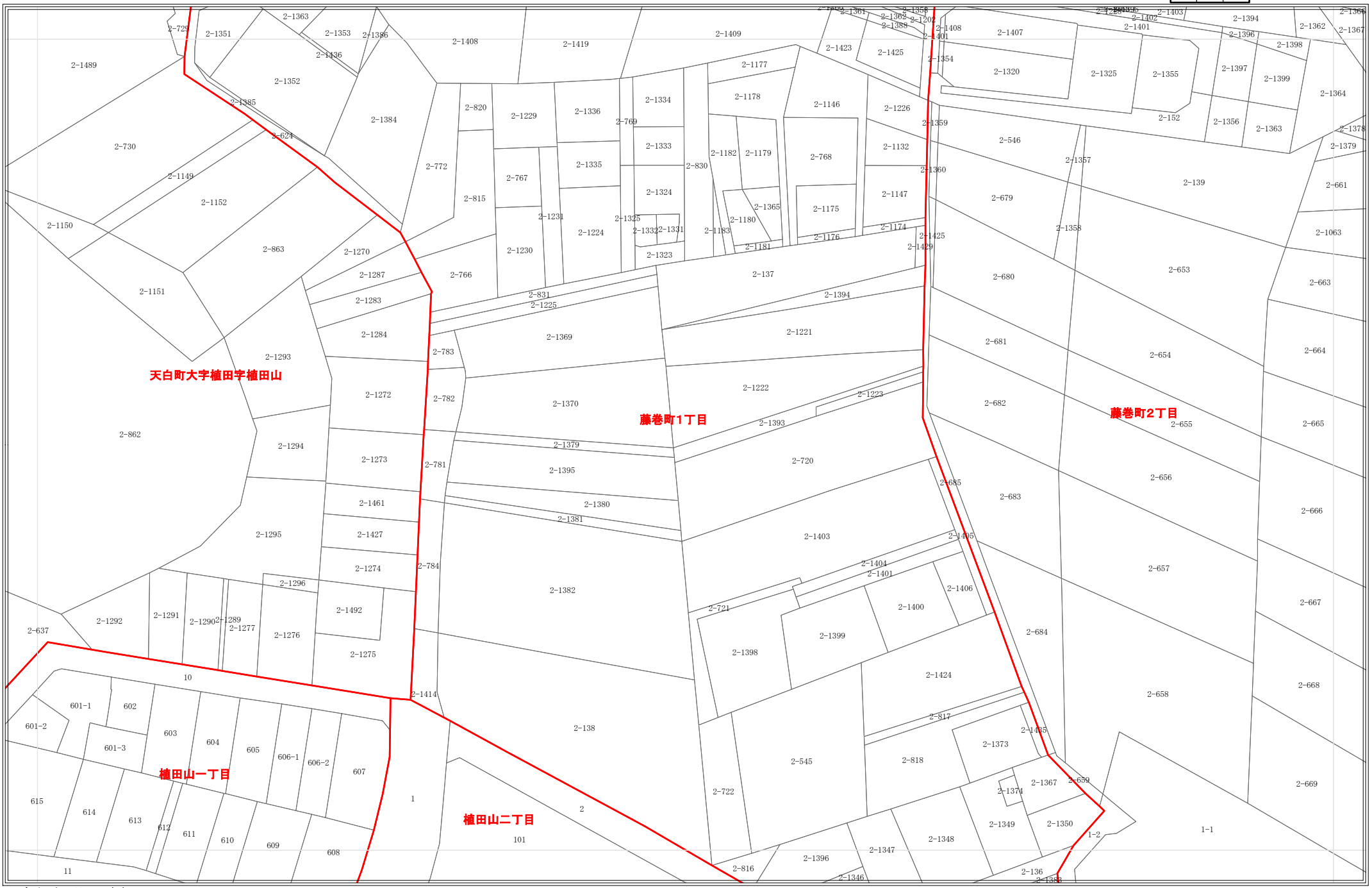

令和7年1月1日時点
・この図面は課税のために作成した図面です。権利関係等の根拠になるものではありません。
・無地番については、Nまたは名古屋市の内部管理番号（例：9876543-A)が表示されている場合があります。

0 25 50 100 メートル

1:1,200

2489

地番参考図

2427	2428	2429
2488	2489	2490
2552	2553	2554

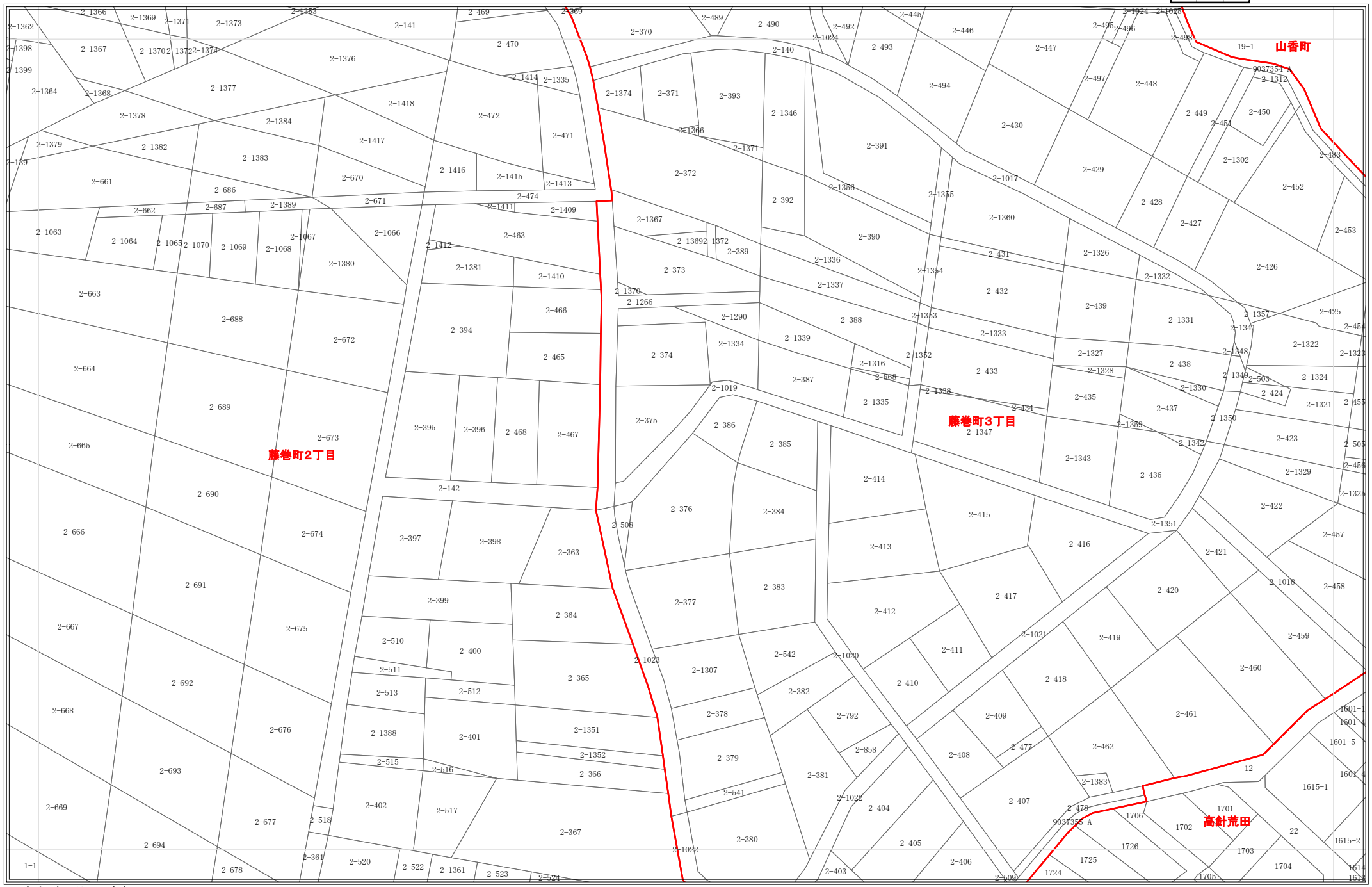

令和7年1月1日時点
・この図面は課税のために作成した図面です。権利関係等の根拠になるものではありません。
・無地番については、Nまたは名古屋市の内部管理番号（例：9876543-A)が表示されている場合があります。

0 25 50 100 メートル

1:1,200

2490

地番参考図

2428	2429	2430
2489	2490	2491
2553	2554	2555

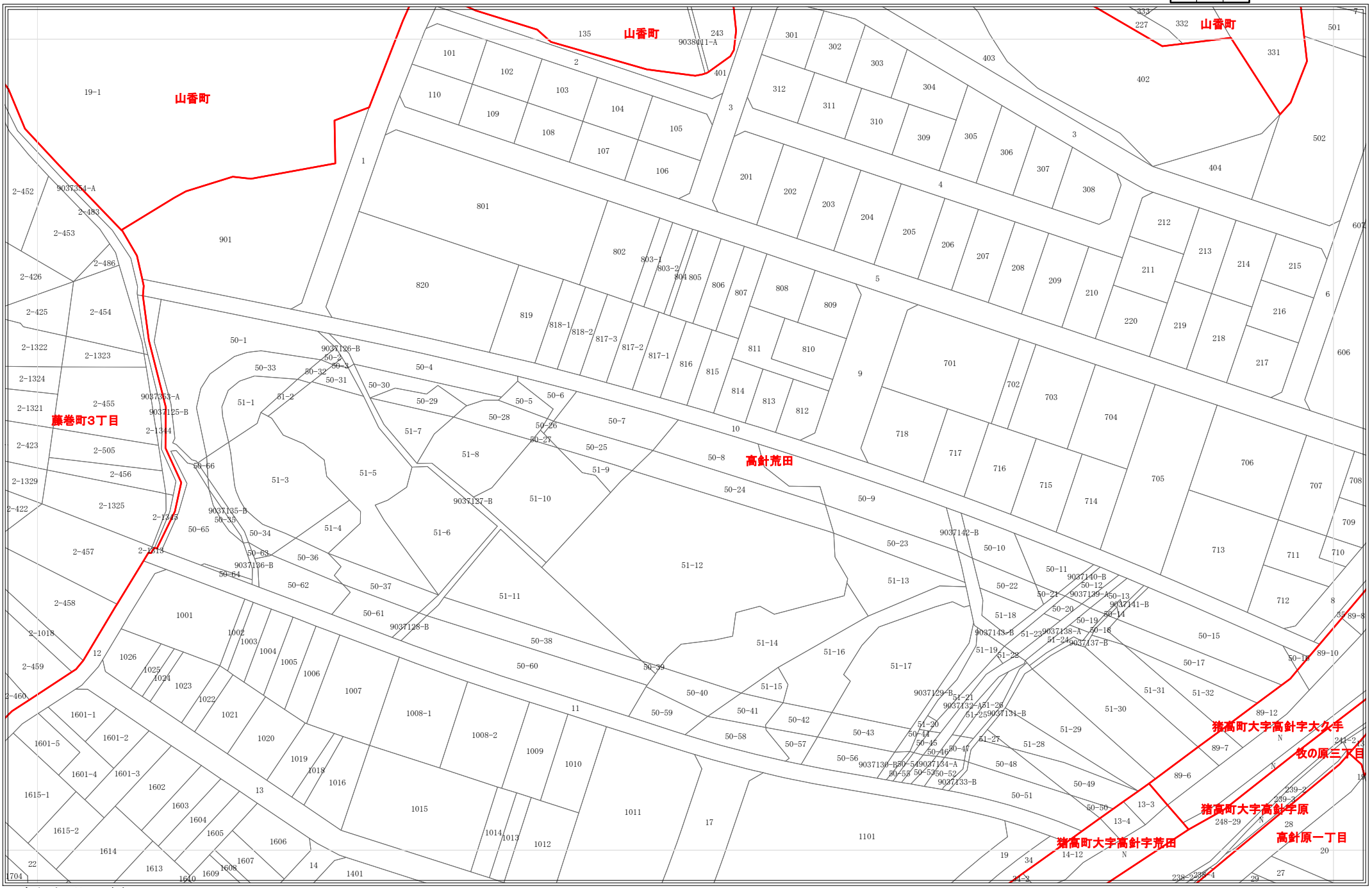

令和7年1月1日時点
・この図面は課税のために作成した図面です。権利関係等の根拠になるものではありません。
・無地番については、Nまたは名古屋市の内部管理番号（例：9876543-A)が表示されている場合があります。

0 25 50 100 メートル

1:1,200

2491

地番参考図

2429	2430	2431
2490	2491	2492
2554	2555	2556

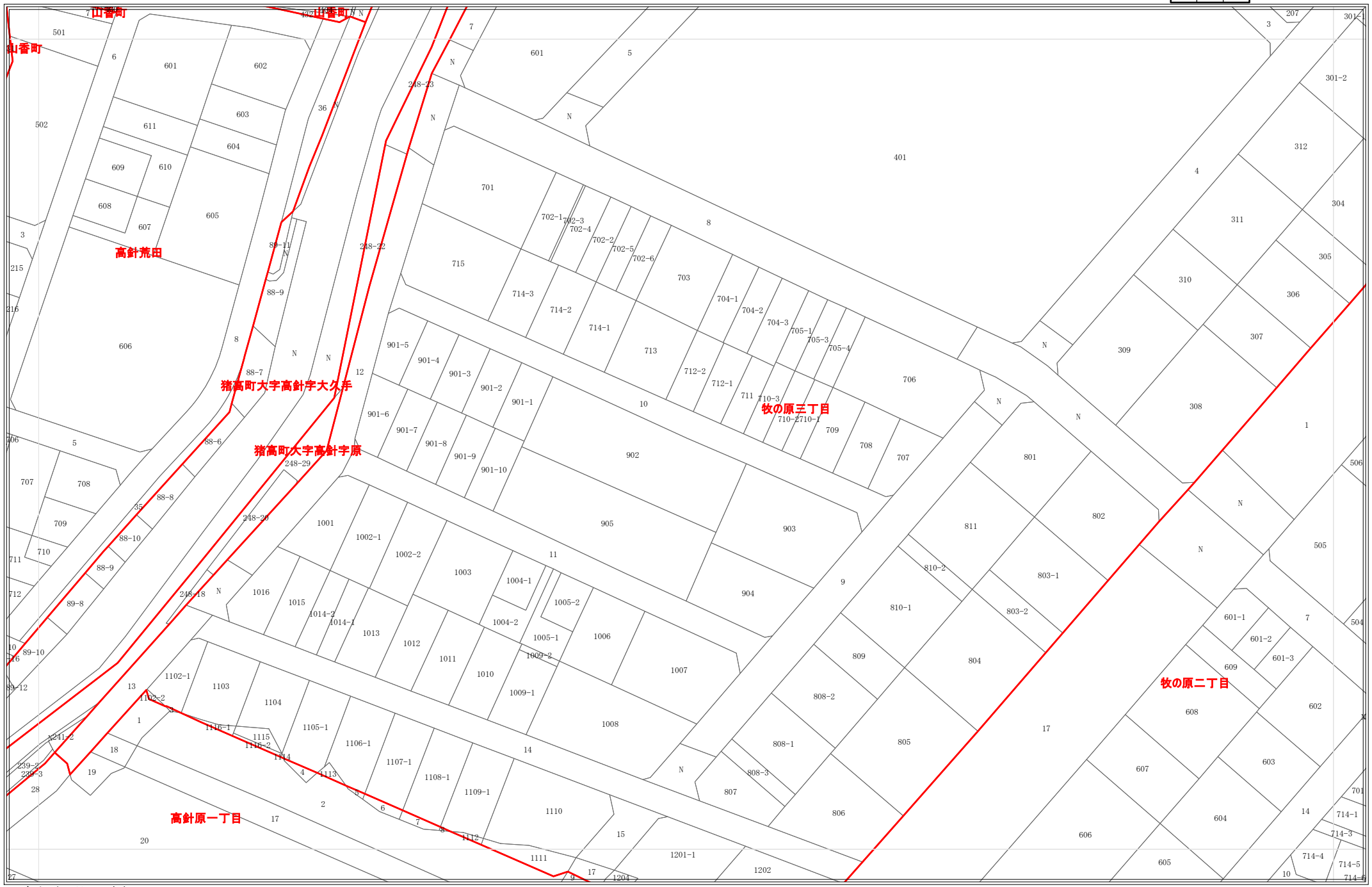

令和7年1月1日時点
・この図面は課税のために作成した図面です。権利関係等の根拠になるものではありません。
・無地番については、Nまたは名古屋市の内部管理番号（例：9876543-A)が表示されている場合があります。

0 25 50 100 メートル

1:1,200

2492

地番参考図

2430	2431	2432
2491	2492	2493
2555	2556	2557

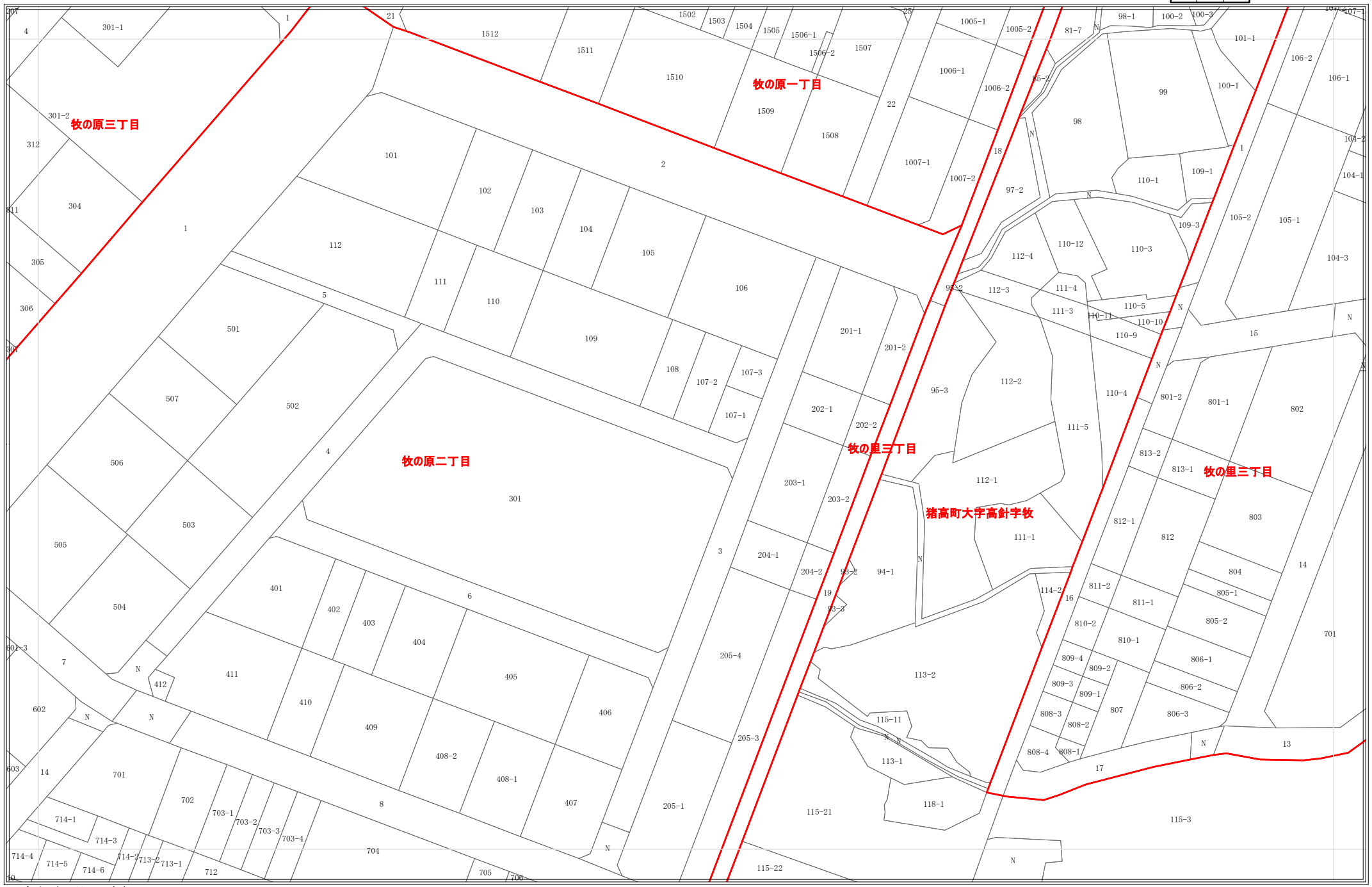

令和7年1月1日時点
・この図面は課税のために作成した図面です。権利関係等の根拠になるものではありません。
・無地番については、Nまたは名古屋市の内部管理番号（例：9876543-A)が表示されている場合があります。

0 25 50 100 メートル

1:1,200

2493

地番参考図

2431	2432	2433
2492	2493	2494
2556	2557	2558

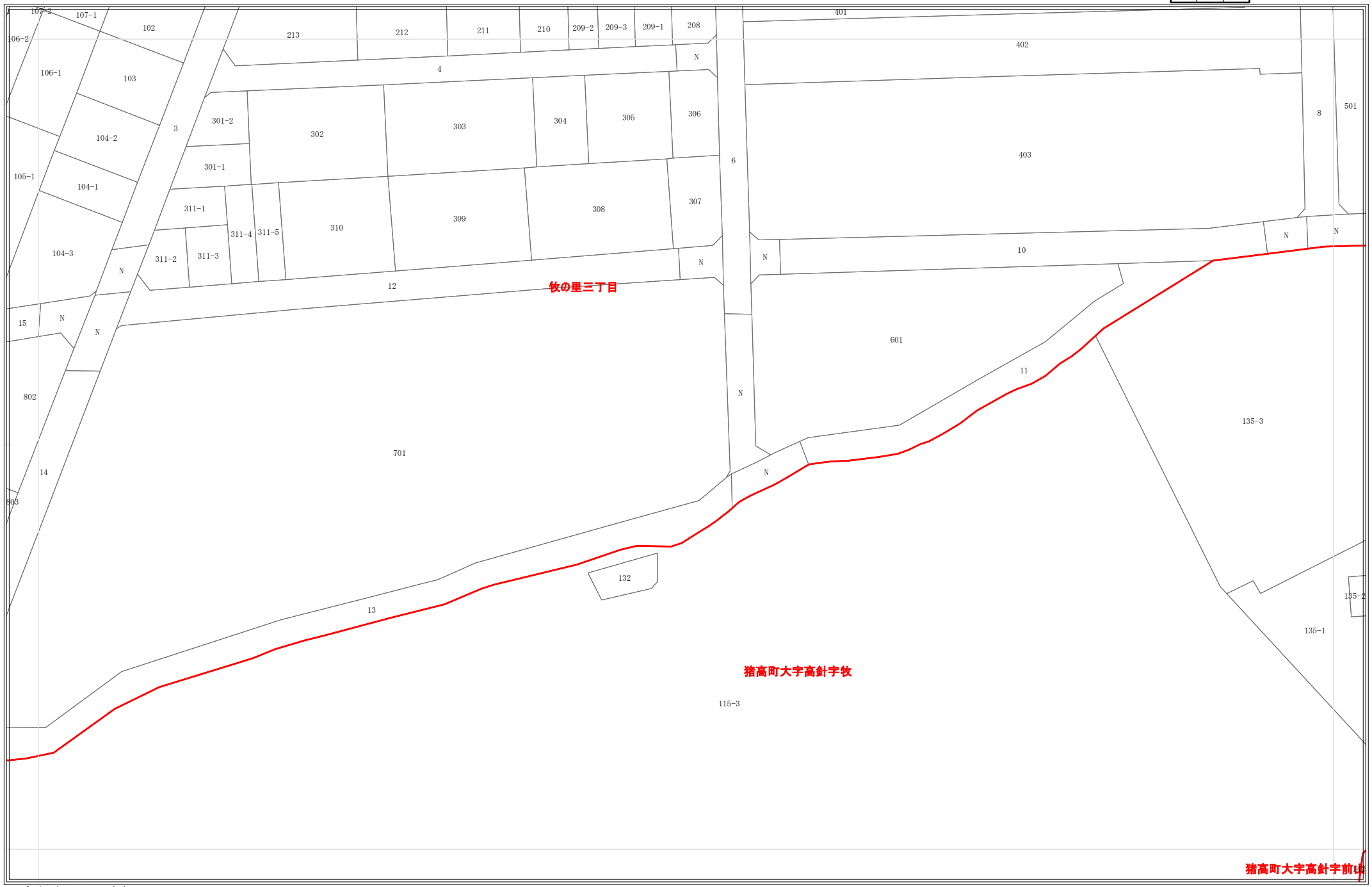

令和7年1月1日時点
・この図面は課税のために作成した図面です。権利関係等の根拠になるものではありません。
・無地番については、Nまたは名古屋市の内部管理番号（例：9876543-A)が表示されている場合があります。

0 25 50 100 メートル

1:1,200

2494

地番参考図

2432	2433	2434
2493	2494	2495
2557	2558	2559

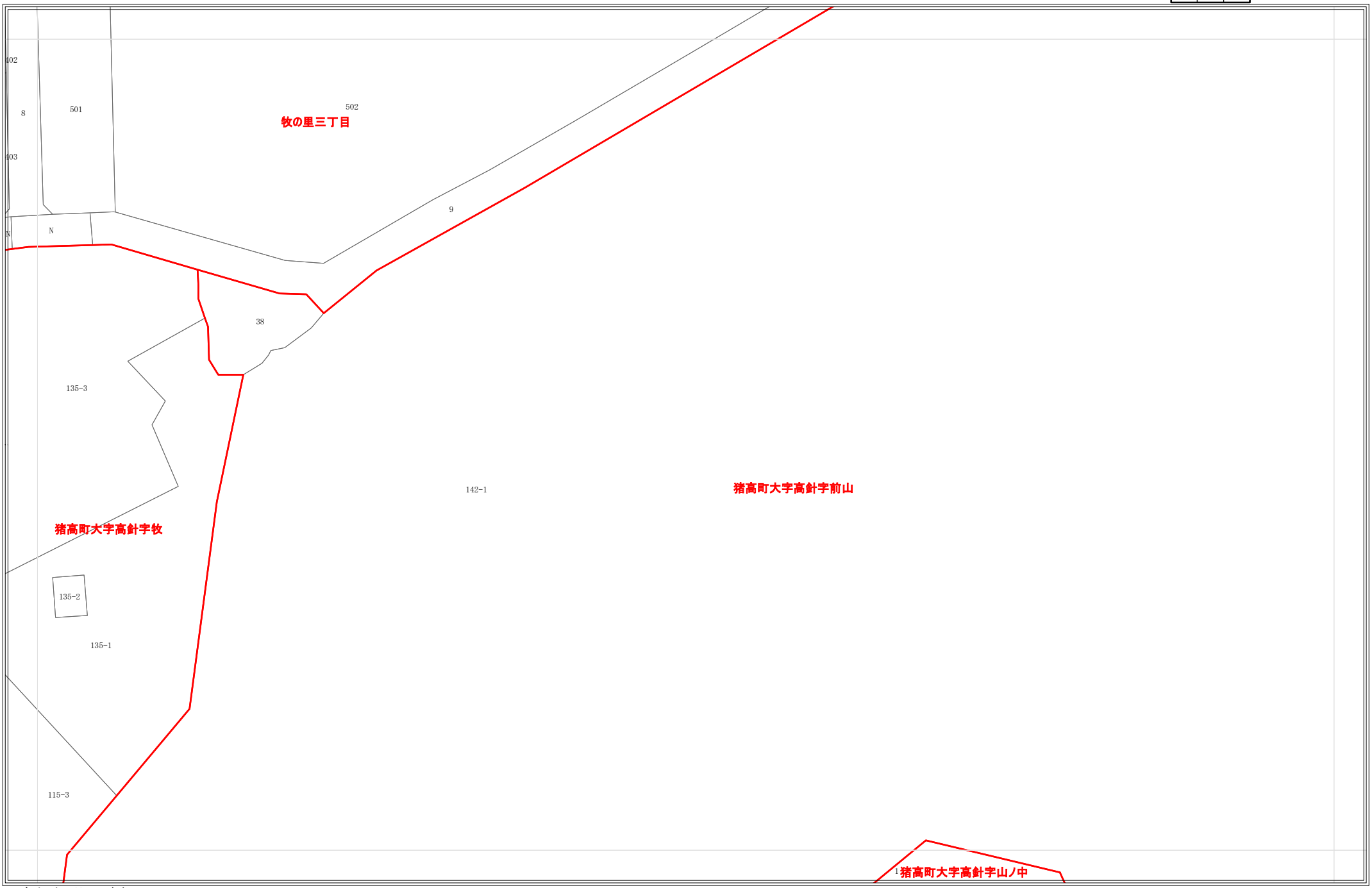

令和7年1月1日時点
・この図面は課税のために作成した図面です。権利関係等の根拠になるものではありません。
・無地番については、Nまたは名古屋市の内部管理番号（例：9876543-A)が表示されている場合があります。

0 25 50 100 メートル

1:1,200

2495

地番参考図

2433	2434	2435
2494	2495	2496
2558	2559	2560

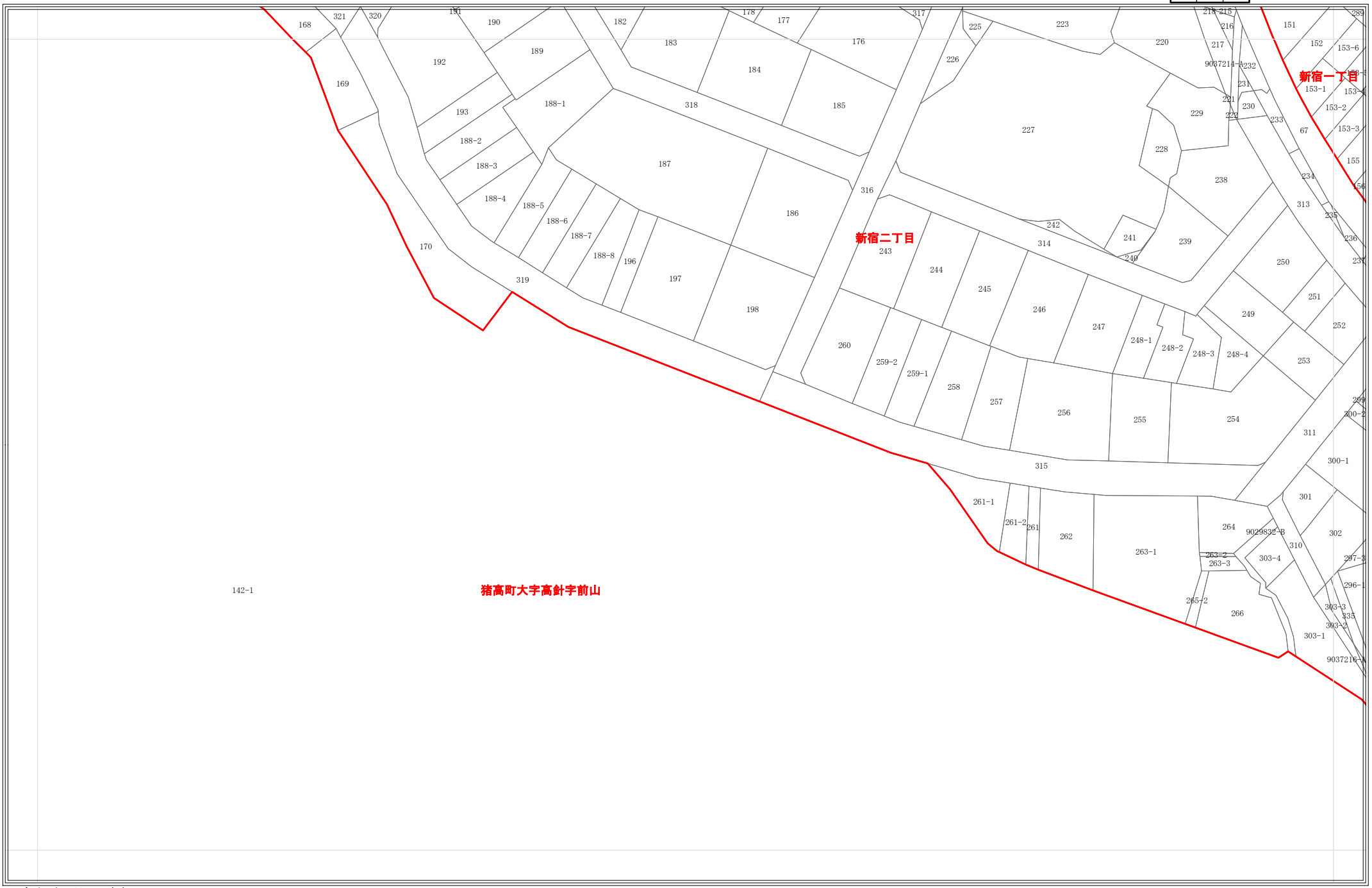

令和7年1月1日時点
・この図面は課税のために作成した図面です。権利関係等の根拠になるものではありません。
・無地番については、Nまたは名古屋市の内部管理番号（例：9876543-A)が表示されている場合があります。

0 25 50 100 メートル

1:1,200

2496

地番参考図

2434	2435	2436
2495	2496	2497
2559	2560	2561

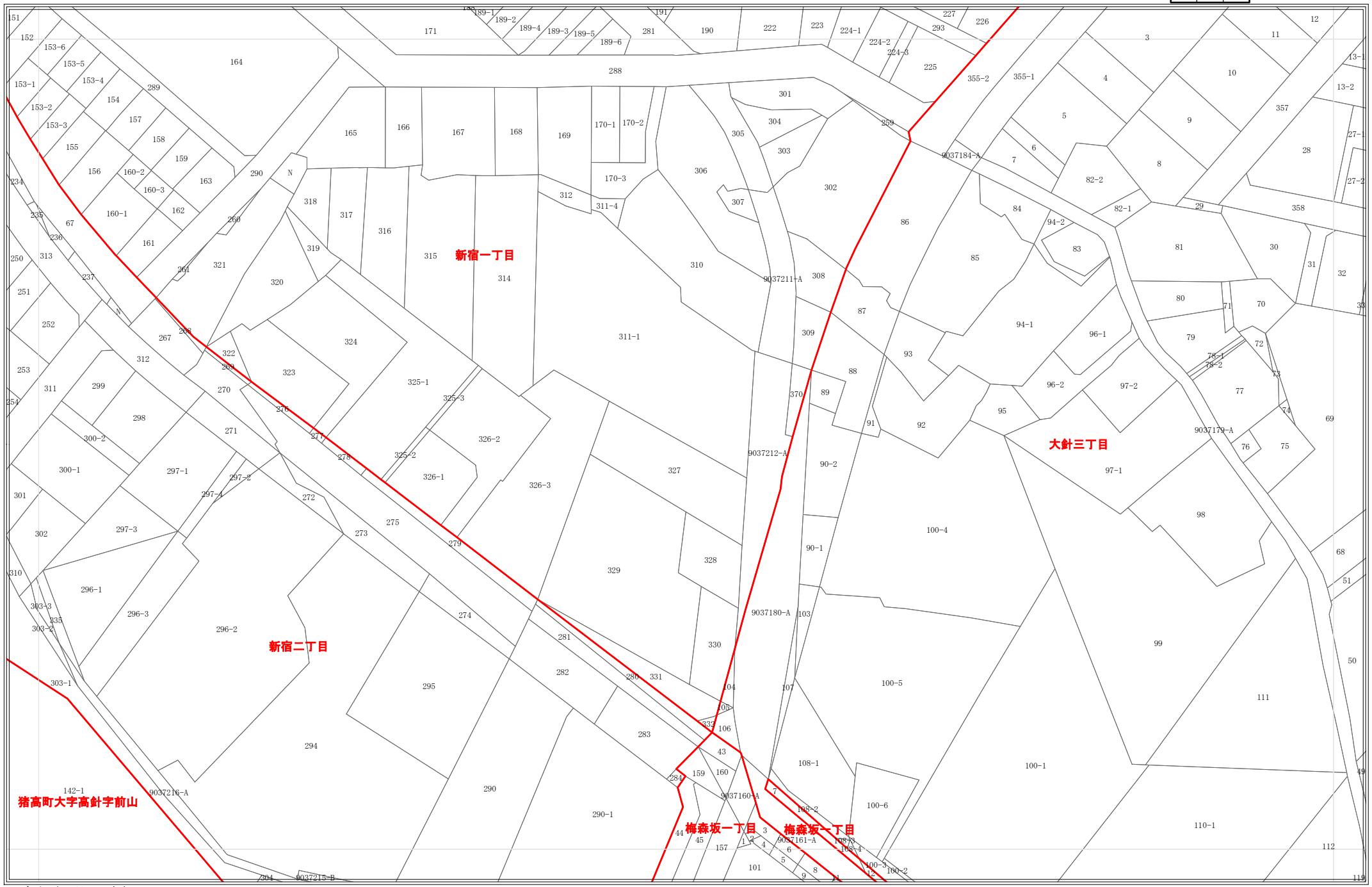

令和7年1月1日時点
・この図面は課税のために作成した図面です。権利関係等の根拠になるものではありません。
・無地番については、Nまたは名古屋市の内部管理番号（例：9876543-A)が表示されている場合があります。

0 25 50 100 メートル

1:1,200

2497

地番参考図

2435	2436	2437
2496	2497	2498
2560	2561	2562

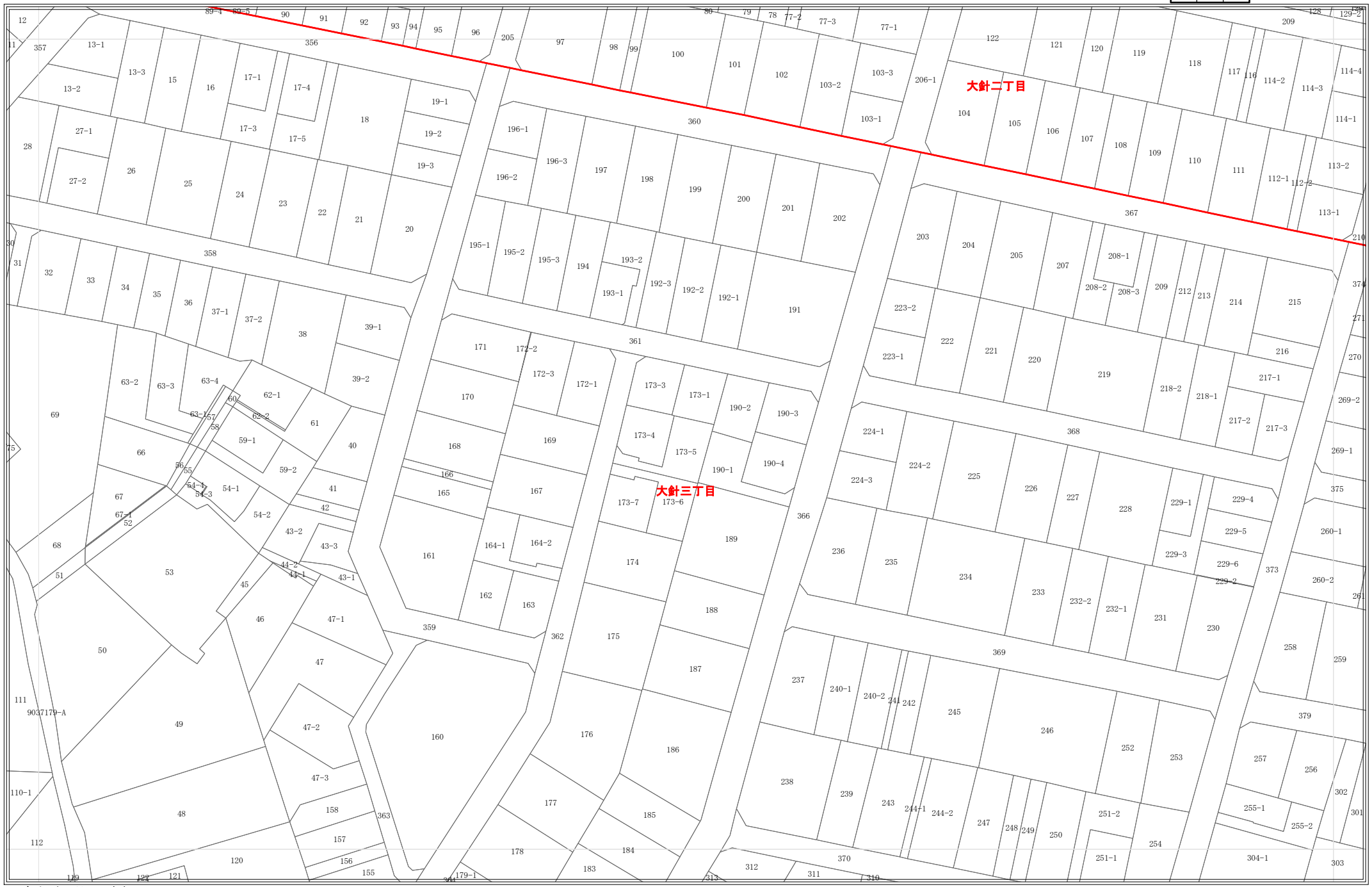

令和7年1月1日時点
・この図面は課税のために作成した図面です。権利関係等の根拠になるものではありません。
・無地番については、Nまたは名古屋市の内部管理番号（例：9876543-A)が表示されている場合があります。

0 25 50 100 メートル

1:1,200

2498

地番参考図

2436	2437	
2497	2498	
2561	2562	

令和7年1月1日時点
・この図面は課税のために作成した図面です。権利関係等の根拠になるものではありません。
・無地番については、Nまたは名古屋市の内部管理番号（例：9876543-A)が表示されている場合があります。

0 25 50 100 メートル

1:1,200

2552

地番参考図

2487	2488	2489
2551	2552	2553
2615	2616	2617

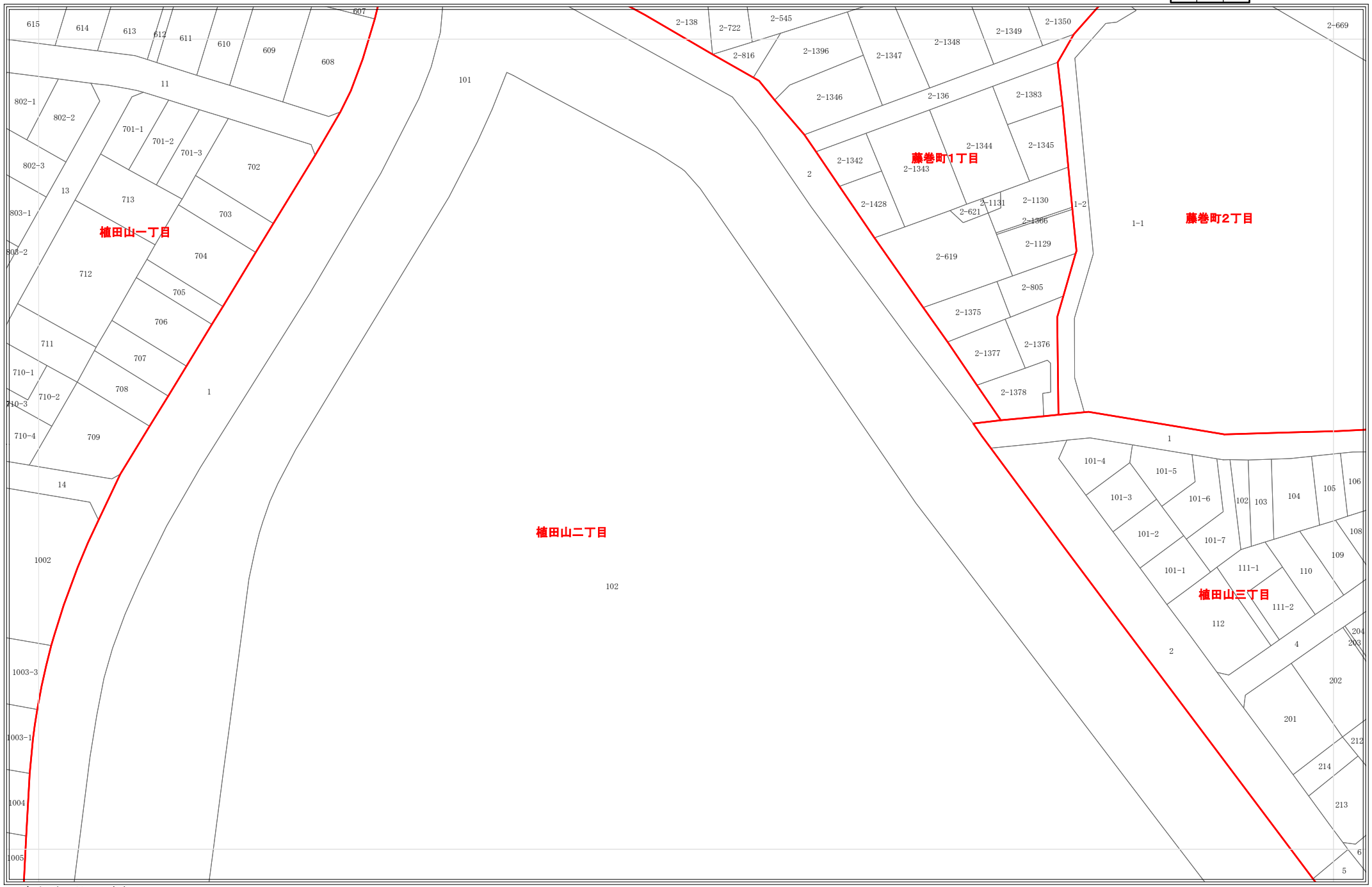

令和7年1月1日時点
・この図面は課税のために作成した図面です。権利関係等の根拠になるものではありません。
・無地番については、Nまたは名古屋市の内部管理番号（例：9876543-A)が表示されている場合があります。

0 25 50 100 メートル

1:1,200

2553

地番参考図

2488	2489	2490
2552	2553	2554
2616	2617	2618

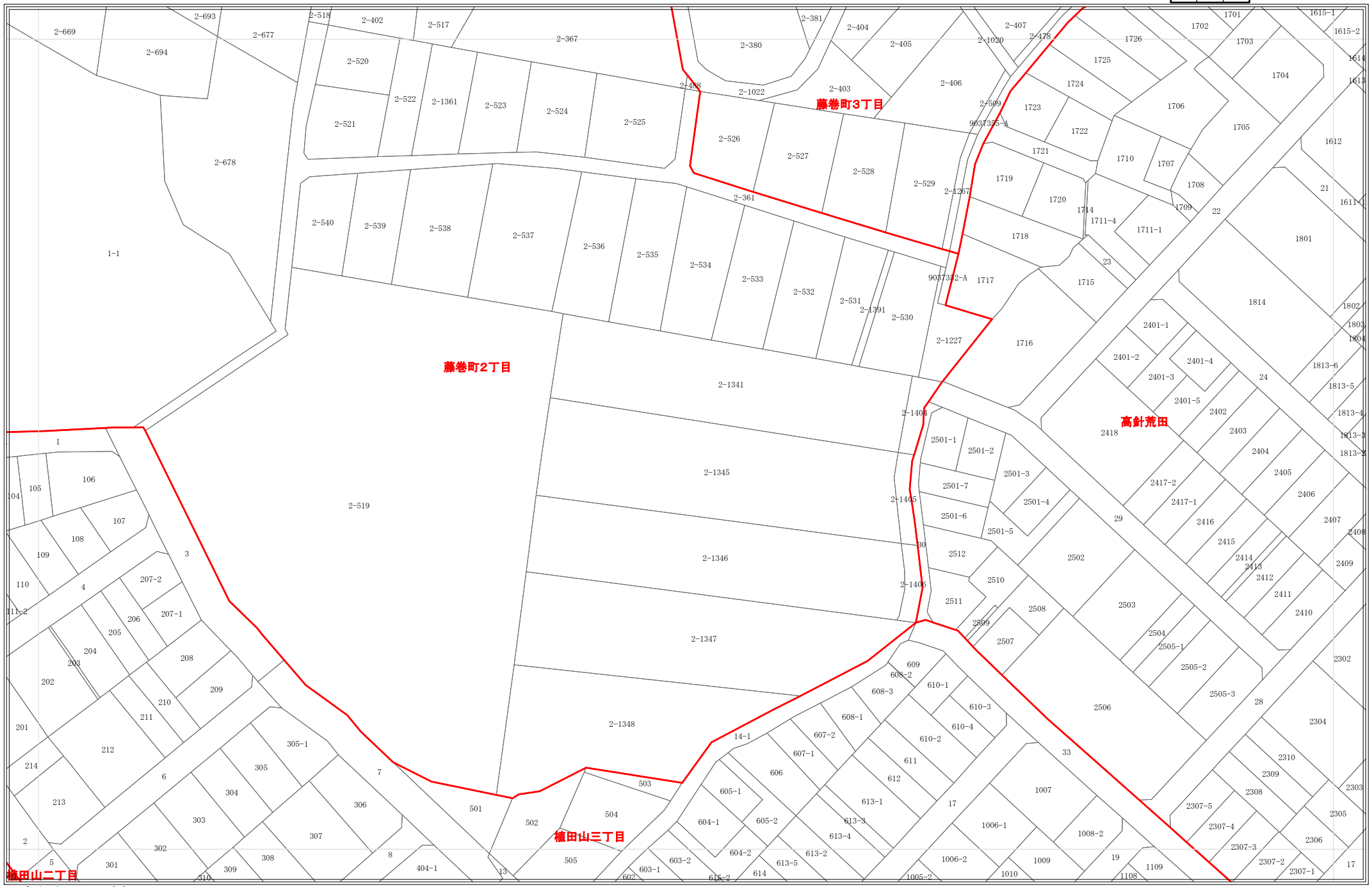

令和7年1月1日時点
・この図面は課税のために作成した図面です。権利関係等の根拠になるものではありません。
・無地番については、Nまたは名古屋市の内部管理番号（例：9876543-A)が表示されている場合があります。

0 25 50 100 メートル

1:1,200

2554

地番参考図

2489	2490	2491
2553	2554	2555
2617	2618	2619

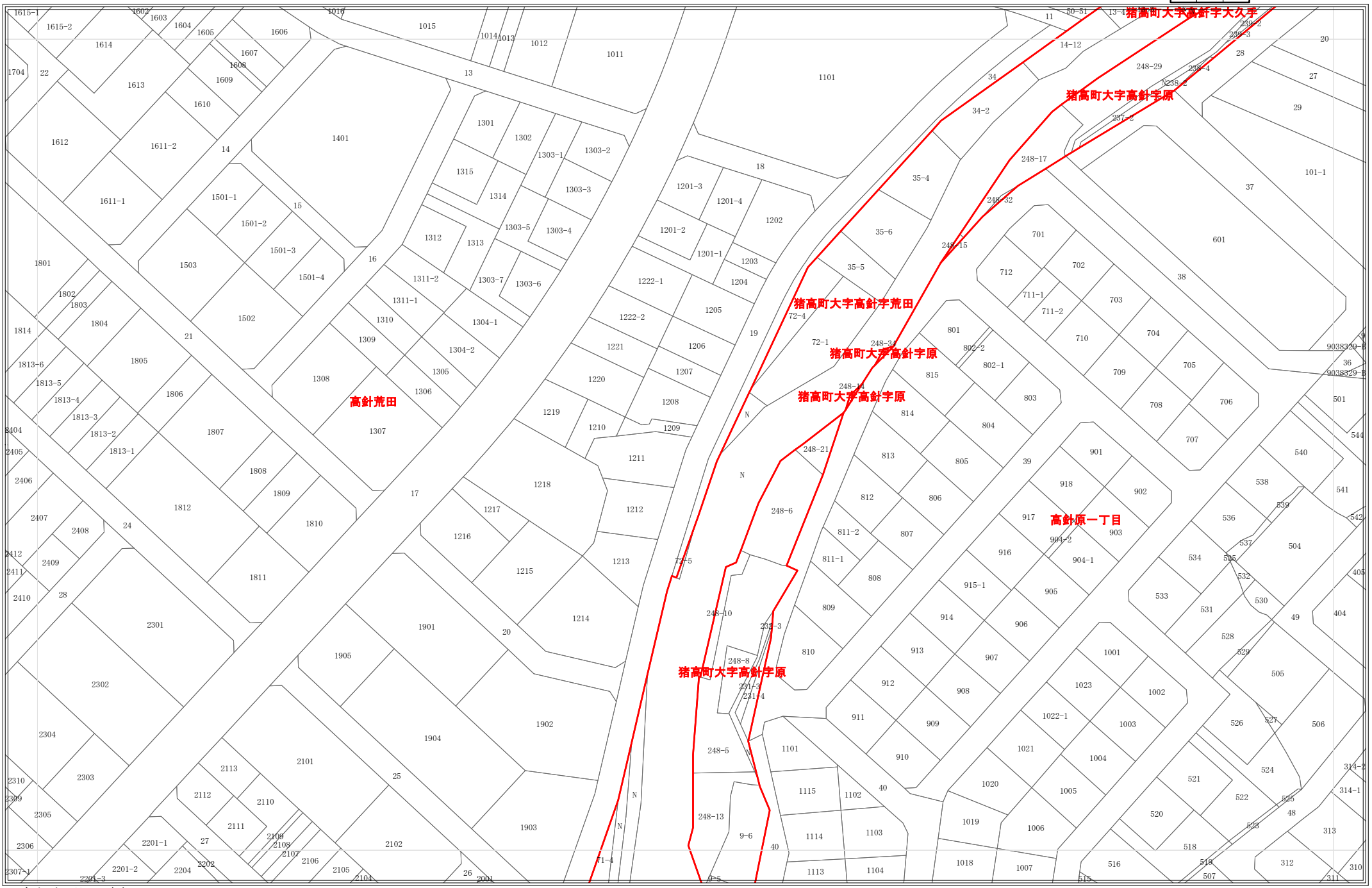

令和7年1月1日時点
・この図面は課税のために作成した図面です。権利関係等の根拠になるものではありません。
・無地番については、Nまたは名古屋市の内部管理番号（例：9876543-A)が表示されている場合があります。

0 25 50 100 メートル

1:1,200

2555

地番参考図

2490	2491	2492
2554	2555	2556
2618	2619	2620

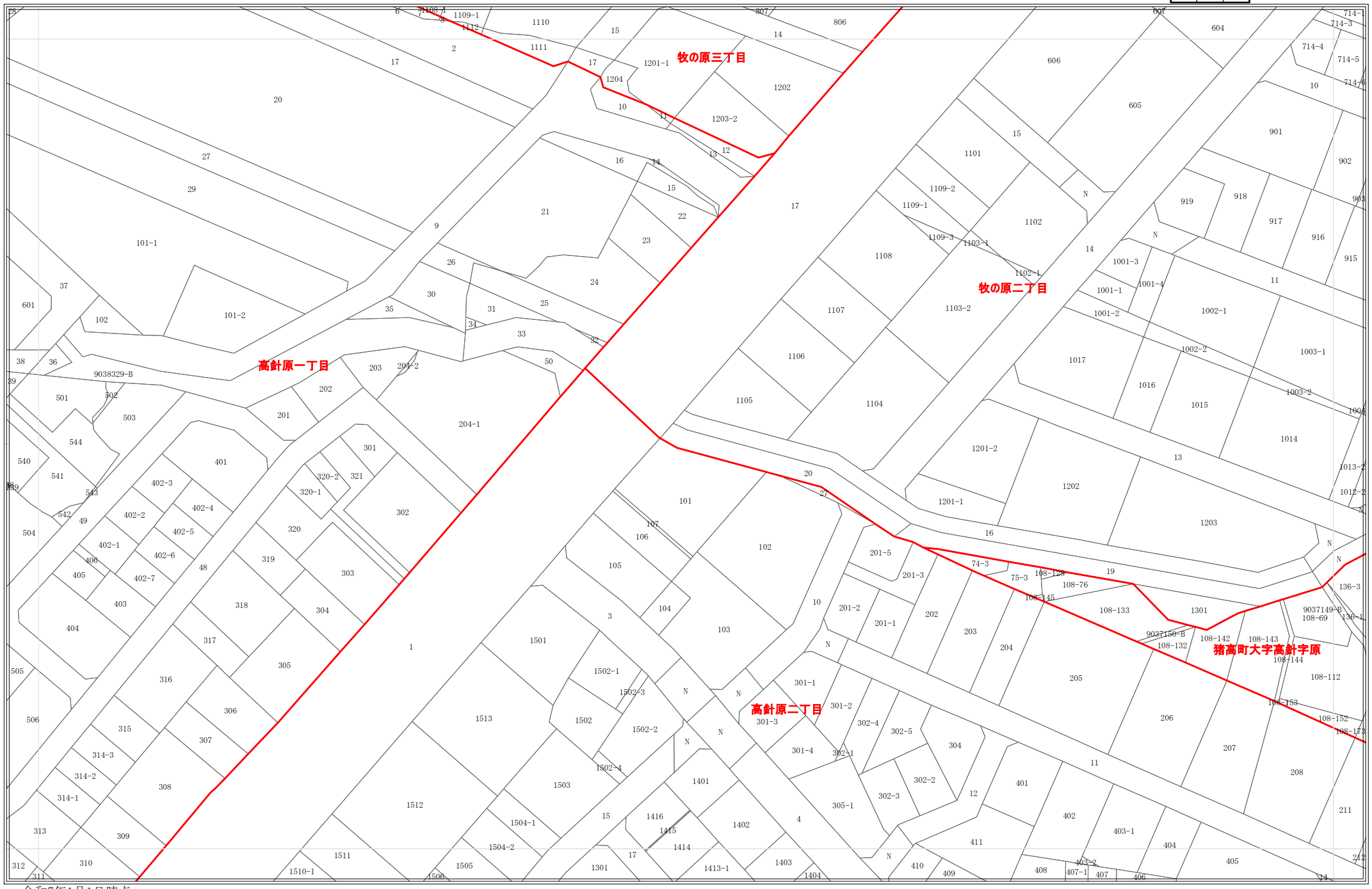

令和7年1月1日時点
・この図面は課税のために作成した図面です。権利関係等の根拠になるものではありません。
・無地番については、Nまたは名古屋市の内部管理番号（例：9876543-A)が表示されている場合があります。

0 25 50 100 メートル

1:1,200

2556

地番参考図

2491	2492	2493
2555	2556	2557
2619	2620	2621

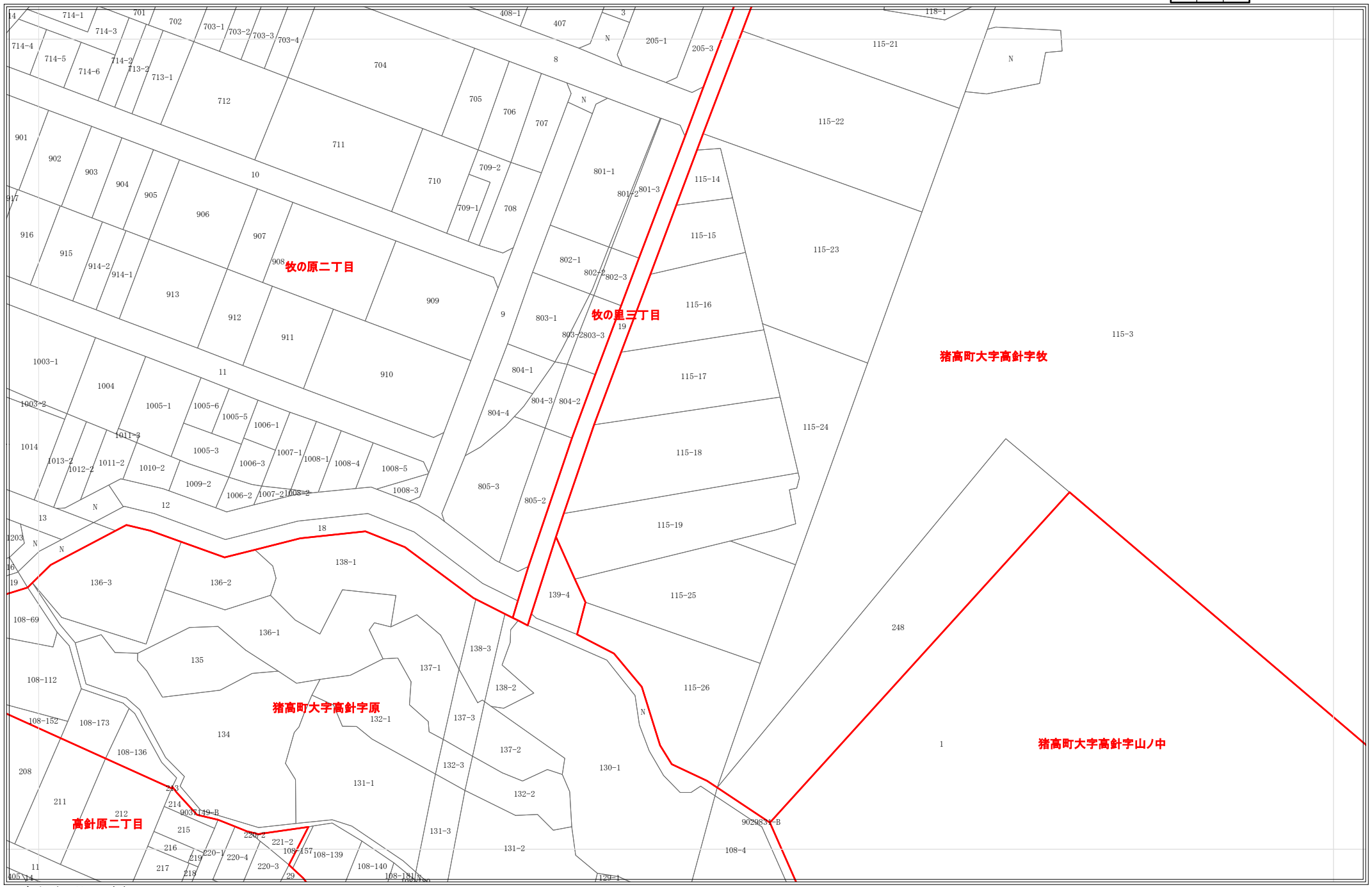

令和7年1月1日時点
・この図面は課税のために作成した図面です。権利関係等の根拠になるものではありません。
・無地番については、Nまたは名古屋市の内部管理番号（例：9876543-A)が表示されている場合があります。

0 25 50 100 メートル

1:1,200

2557

地番参考図

2492	2493	2494
2556	2557	2558
2620	2621	2622

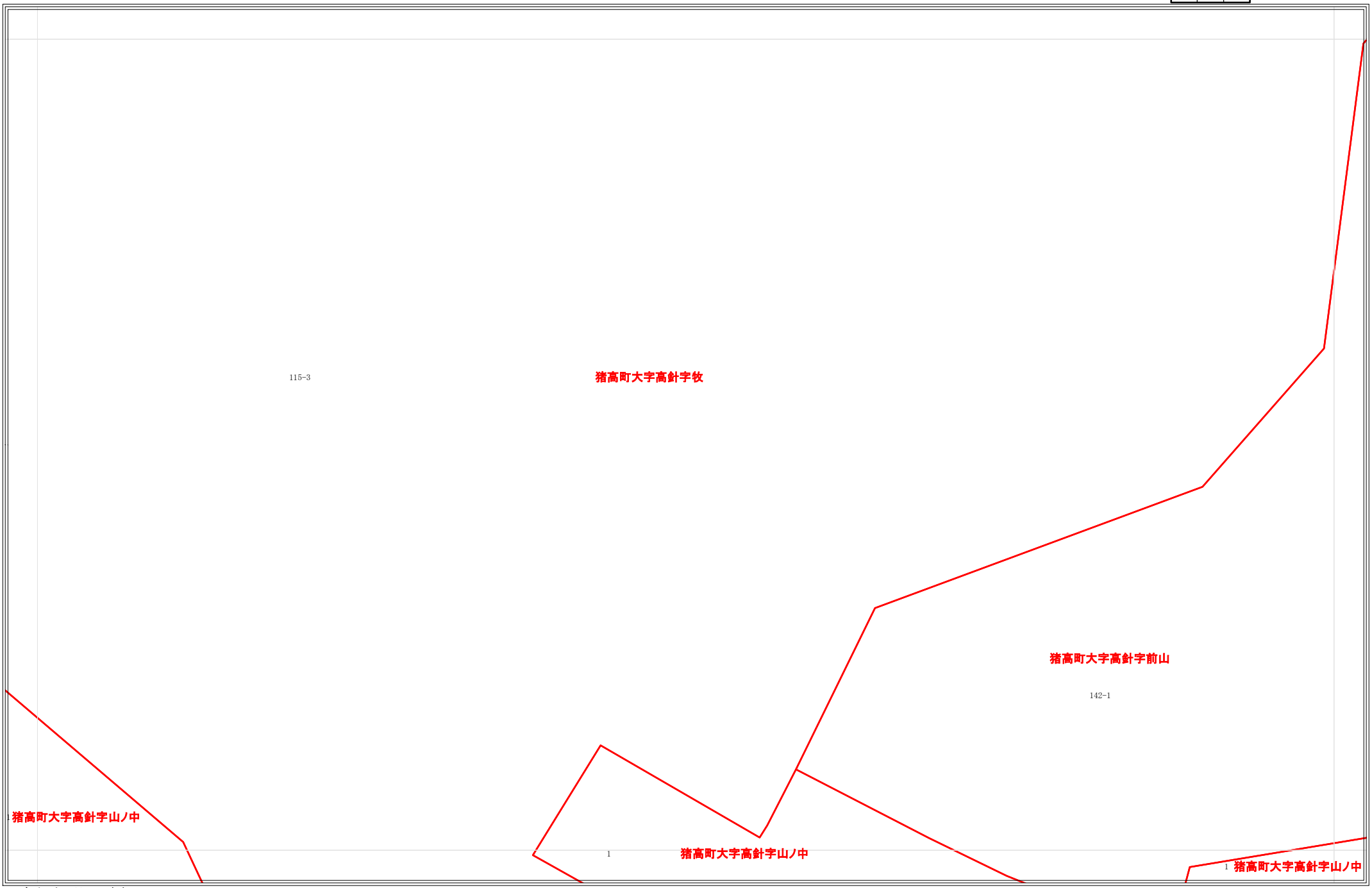

令和7年1月1日時点
・この図面は課税のために作成した図面です。権利関係等の根拠になるものではありません。
・無地番については、Nまたは名古屋市の内部管理番号（例：9876543-A)が表示されている場合があります。

0 25 50 100 メートル

1:1,200

2558

地番参考図

2493	2494	2495
2557	2558	2559
2621	2622	2623

令和7年1月1日時点
・この図面は課税のために作成した図面です。権利関係等の根拠になるものではありません。
・無地番については、Nまたは名古屋市の内部管理番号（例：9876543-A)が表示されている場合があります。

0 25 50 100 メートル

1:1,200

2559

地番参考図

2494	2495	2496
2558	2559	2560
2622	2623	2624

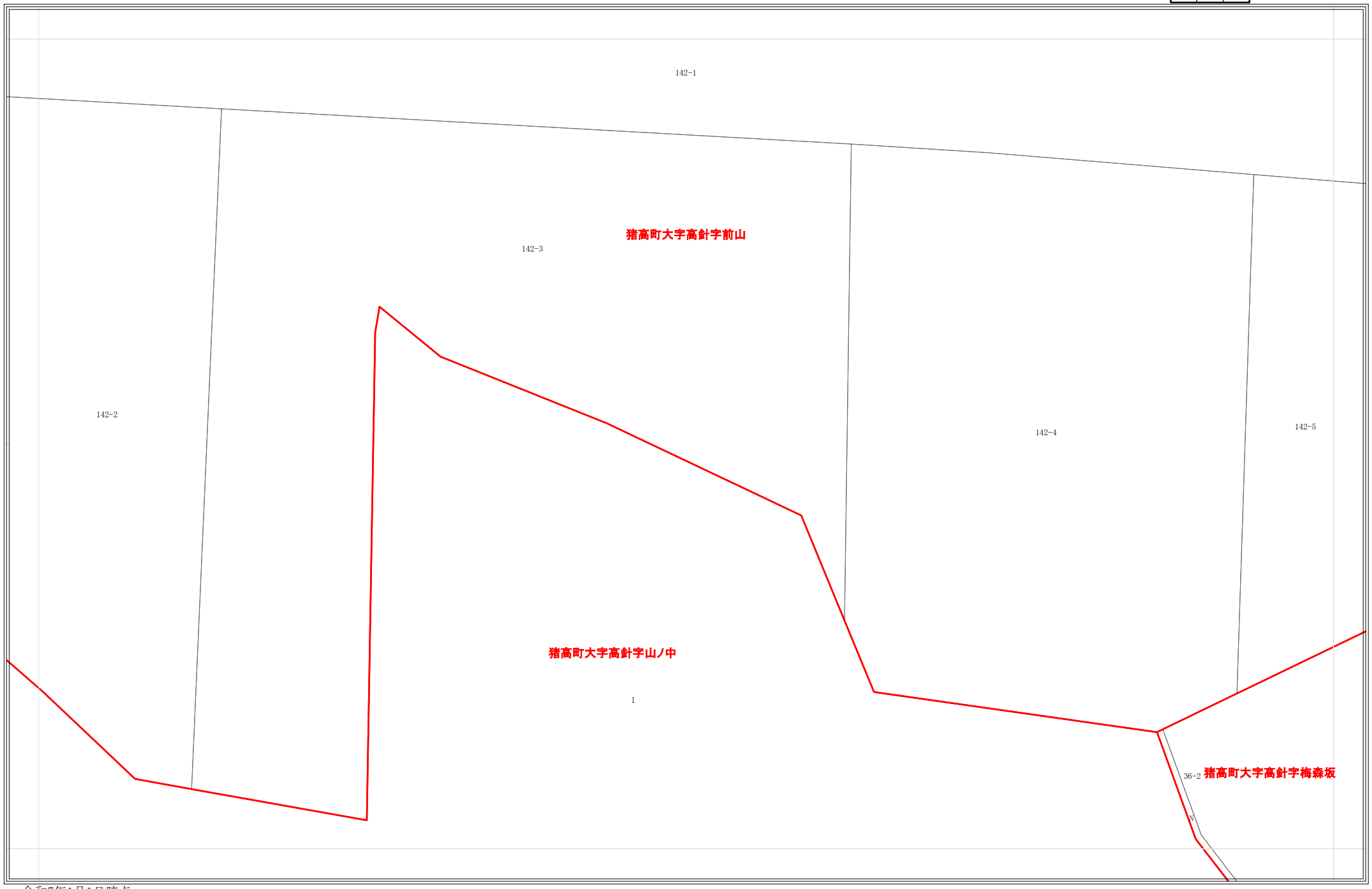

令和7年1月1日時点
・この図面は課税のために作成した図面です。権利関係等の根拠になるものではありません。
・無地番については、Nまたは名古屋市の内部管理番号（例：9876543-A)が表示されている場合があります。

0 25 50 100 メートル

1:1,200

2560

地番参考図

2495	2496	2497
2559	2560	2561
2623	2624	2625

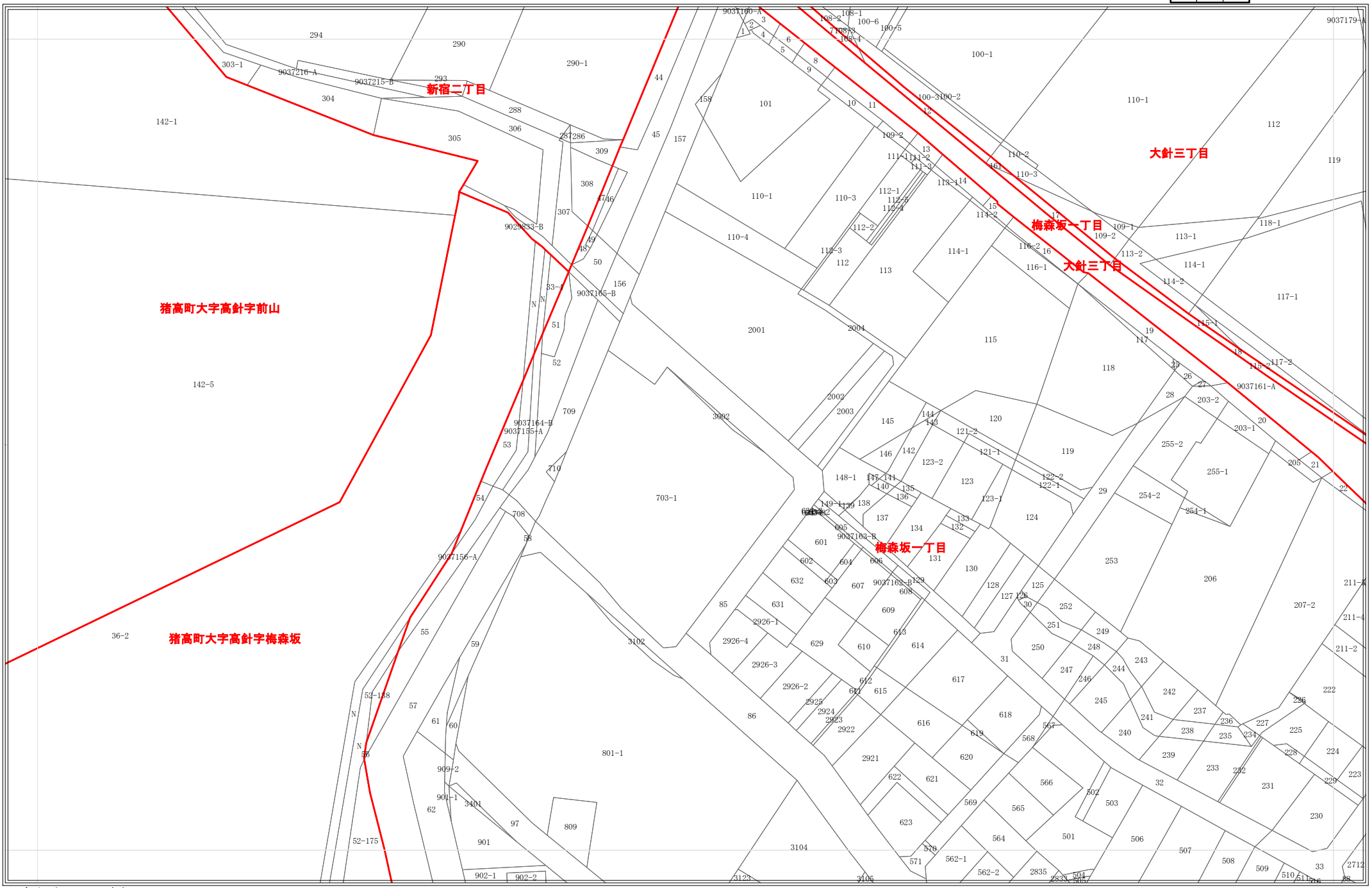

令和7年1月1日時点
・この図面は課税のために作成した図面です。権利関係等の根拠になるものではありません。
・無地番については、Nまたは名古屋市の内部管理番号（例：9876543-A)が表示されている場合があります。

0 25 50 100 メートル

1:1,200

2561

地番参考図

2496	2497	2498
2560	2561	2562
2624	2625	2626

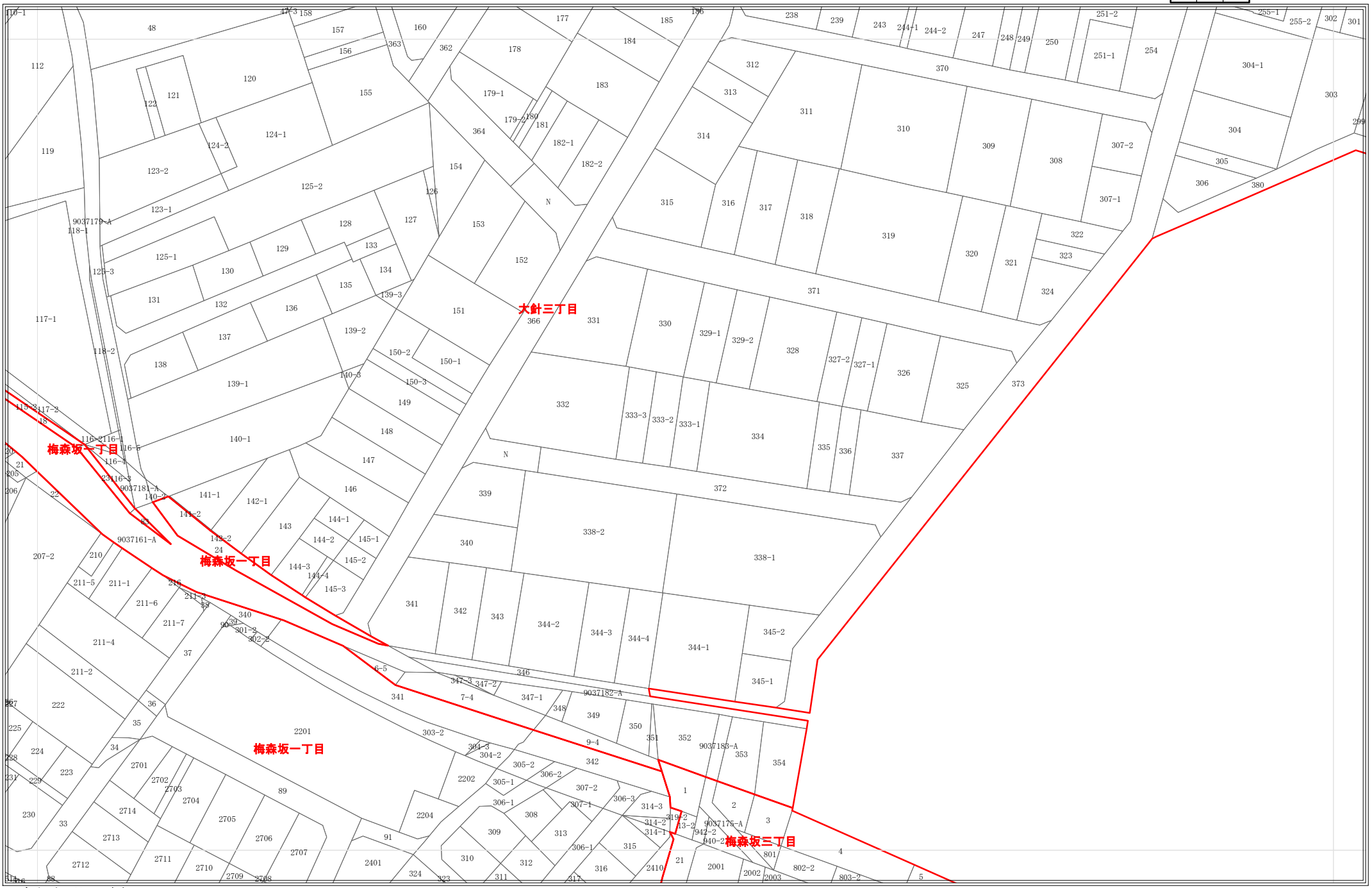

令和7年1月1日時点
・この図面は課税のために作成した図面です。権利関係等の根拠になるものではありません。
・無地番については、Nまたは名古屋市の内部管理番号（例：9876543-A)が表示されている場合があります。

0 25 50 100 メートル

1:1,200

2562

地番参考図

2497	2498	
2561	2562	
2625	2626	

令和7年1月1日時点
・この図面は課税のために作成した図面です。権利関係等の根拠になるものではありません。
・無地番については、Nまたは名古屋市の内部管理番号（例：9876543-A)が表示されている場合があります。

0 25 50 100 メートル

1:1,200

2617

地番参考図

2552	2553	2554
2616	2617	2618
2680	2681	2682

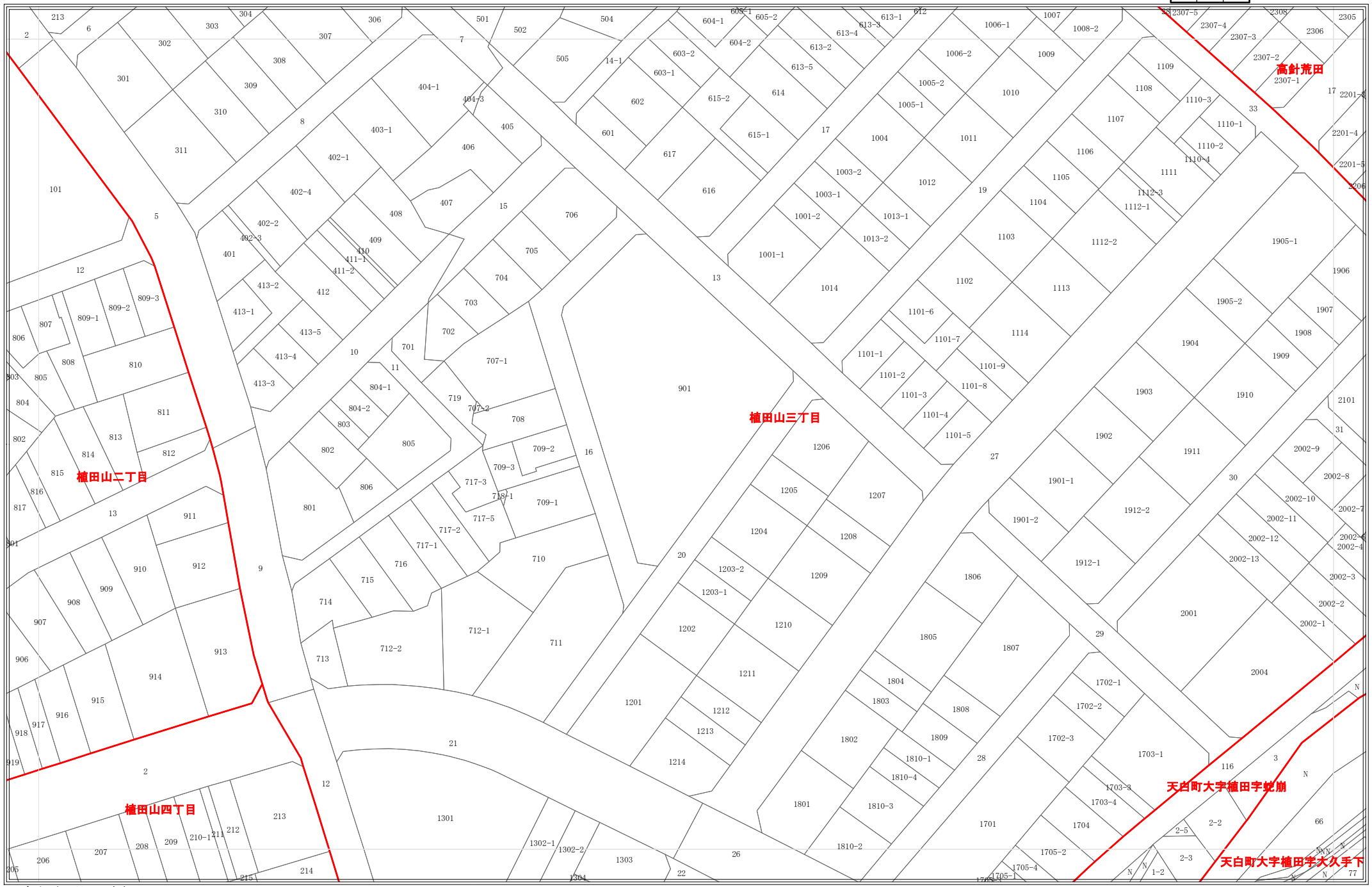

令和7年1月1日時点
・この図面は課税のために作成した図面です。権利関係等の根拠になるものではありません。
・無地番については、Nまたは名古屋市の内部管理番号（例：9876543-A)が表示されている場合があります。

0 25 50 100 メートル

1:1,200

2618

地番参考図

2553	2554	2555
2617	2618	2619
2681	2682	2683

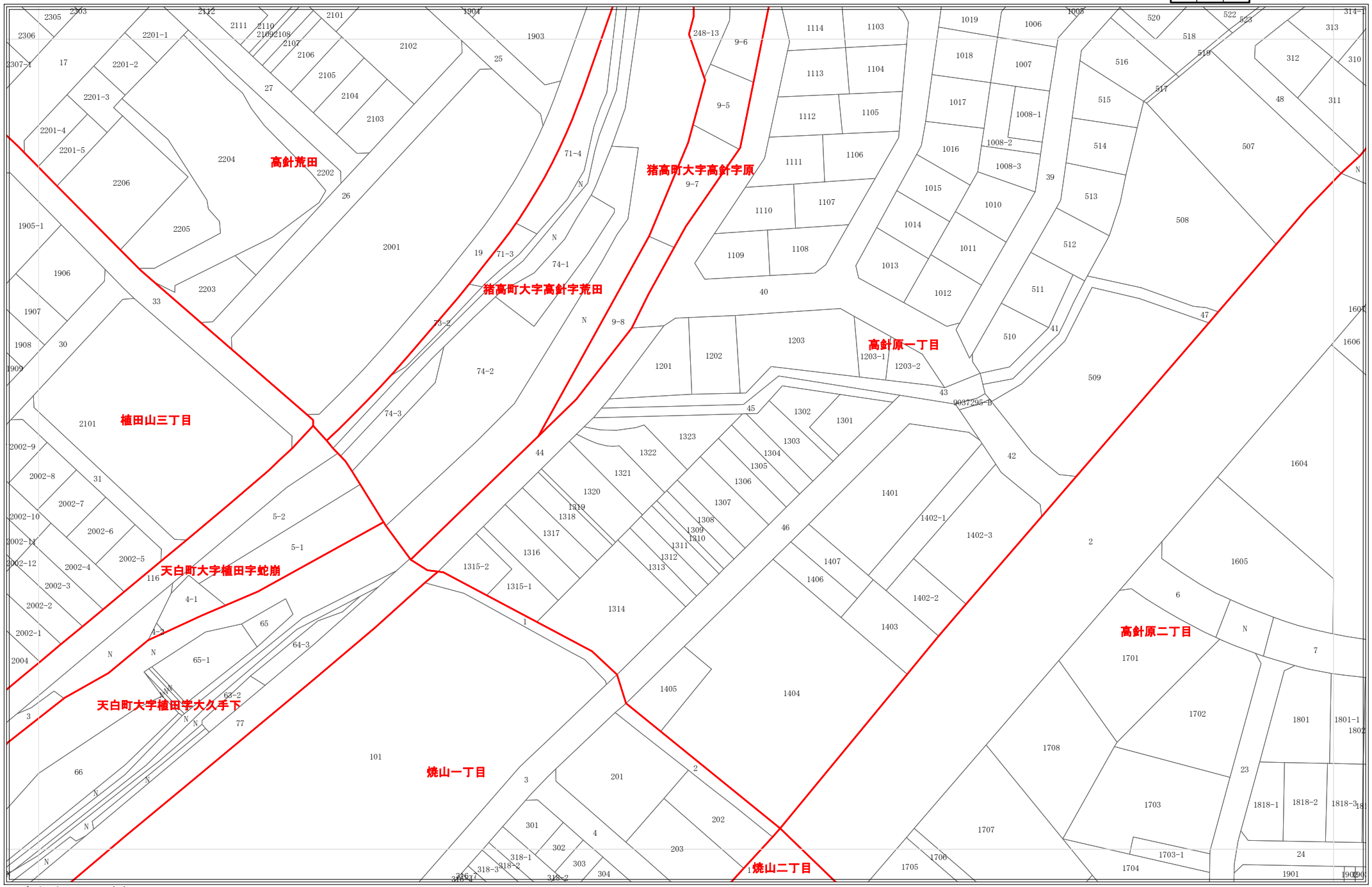

令和7年1月1日時点
・この図面は課税のために作成した図面です。権利関係等の根拠になるものではありません。
・無地番については、Nまたは名古屋市の内部管理番号（例：9876543-A)が表示されている場合があります。

0 25 50 100 メートル

1:1,200

2619

地番参考図

2554	2555	2556
2618	2619	2620
2682	2683	2684

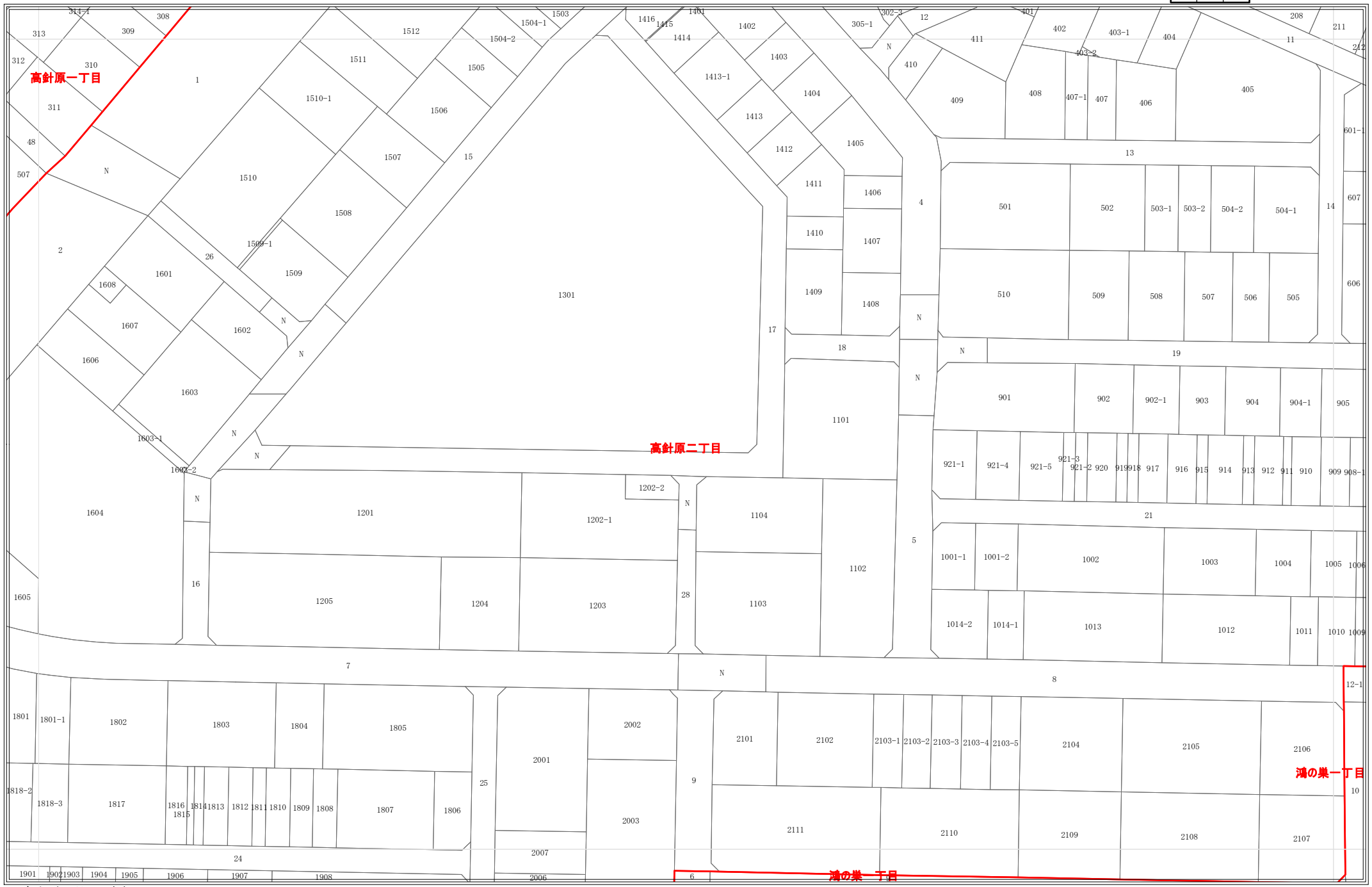

令和7年1月1日時点
・この図面は課税のために作成した図面です。権利関係等の根拠になるものではありません。
・無地番については、Nまたは名古屋市の内部管理番号（例：9876543-A)が表示されている場合があります。

0 25 50 100 メートル

1:1,200

2620

地番参考図

2555	2556	2557
2619	2620	2621
2683	2684	2685

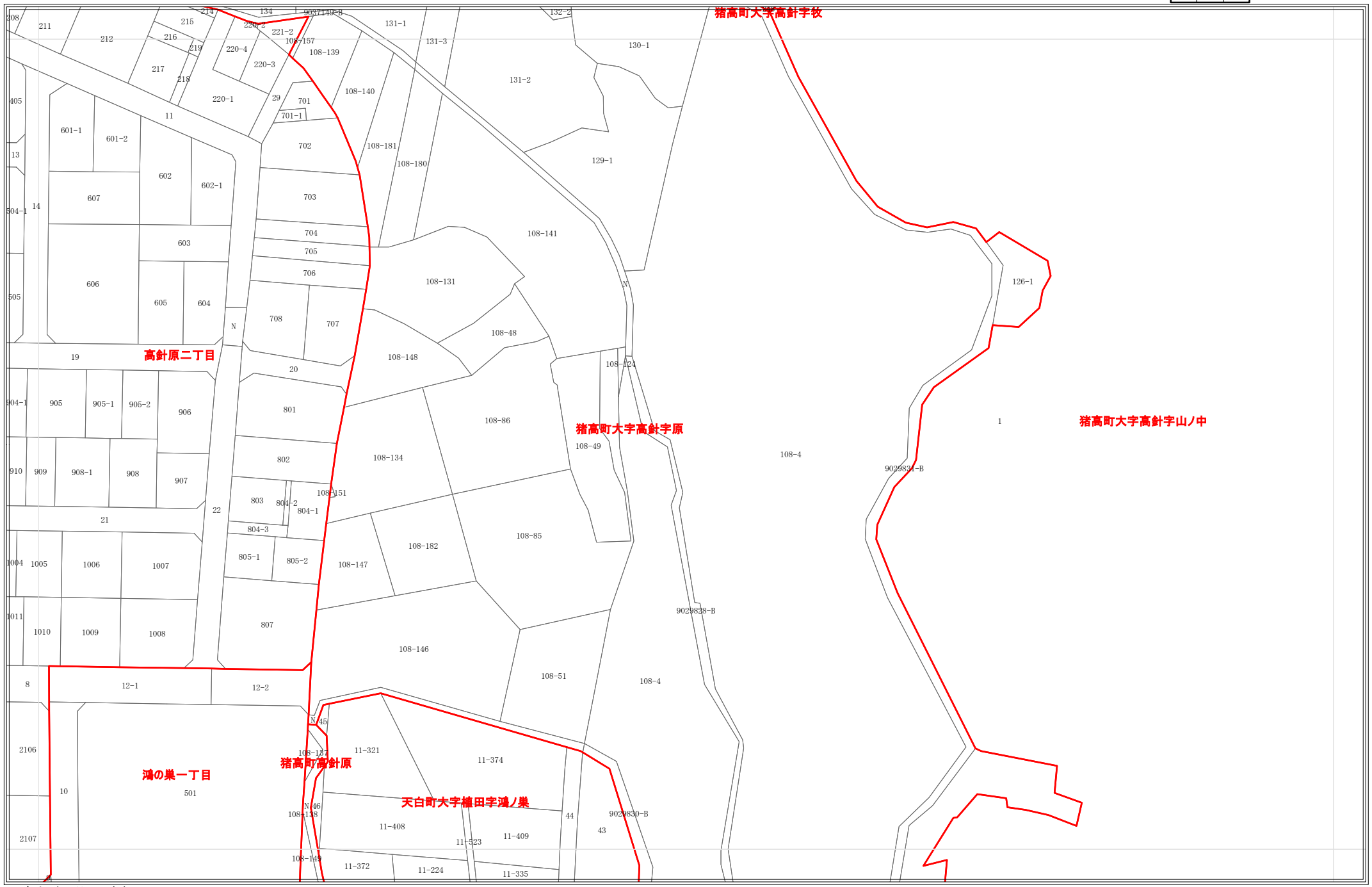

令和7年1月1日時点
・この図面は課税のために作成した図面です。権利関係等の根拠になるものではありません。
・無地番については、Nまたは名古屋市の内部管理番号（例：9876543-A)が表示されている場合があります。

0 25 50 100 メートル

1:1,200

2621

地番参考図

2556	2557	2558
2620	2621	2622
2684	2685	2686

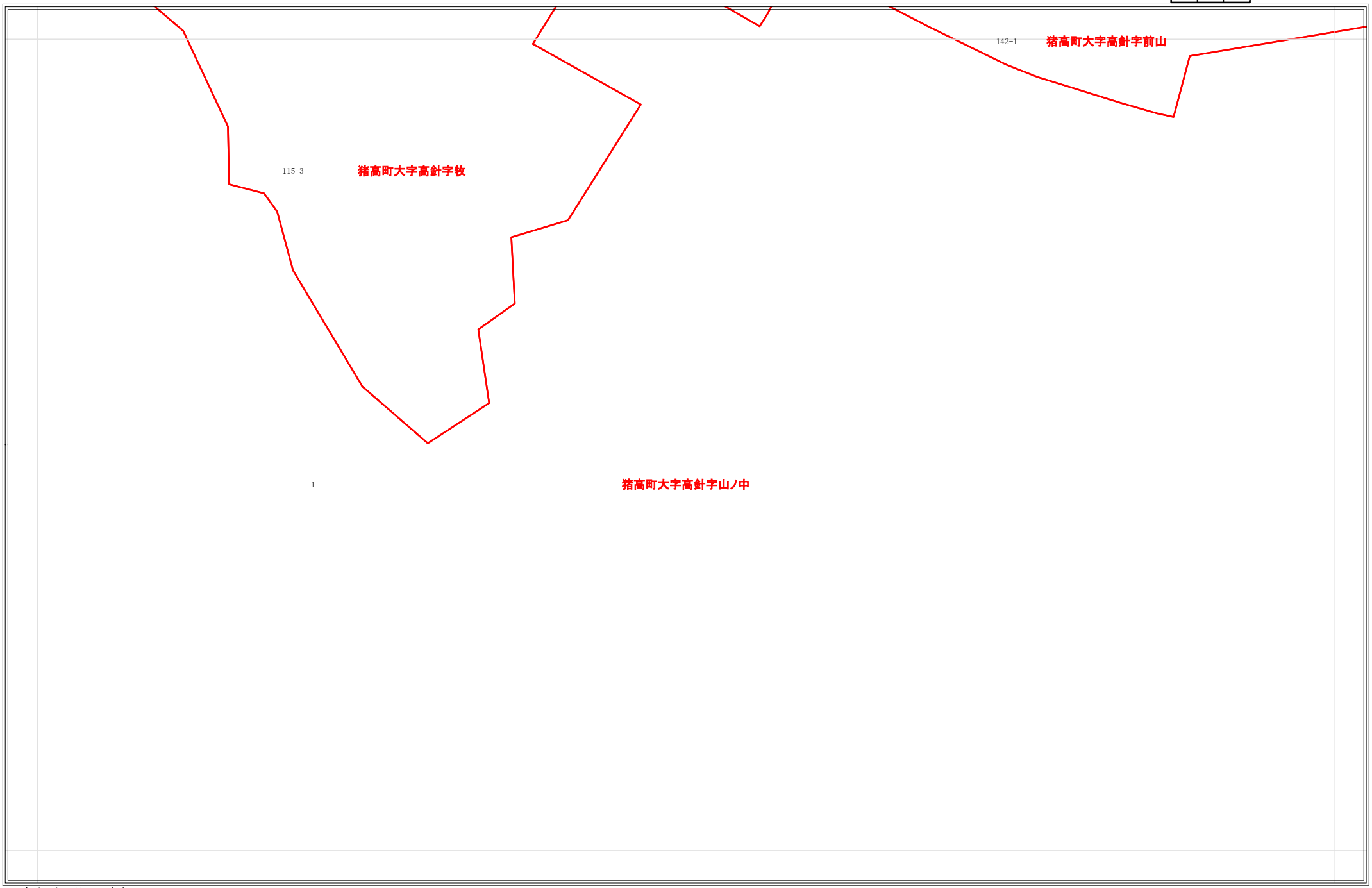

令和7年1月1日時点
・この図面は課税のために作成した図面です。権利関係等の根拠になるものではありません。
・無地番については、Nまたは名古屋市の内部管理番号（例：9876543-A)が表示されている場合があります。

0 25 50 100 メートル

1:1,200

2622

地番参考図

2557	2558	2559
2621	2622	2623
2685	2686	2687

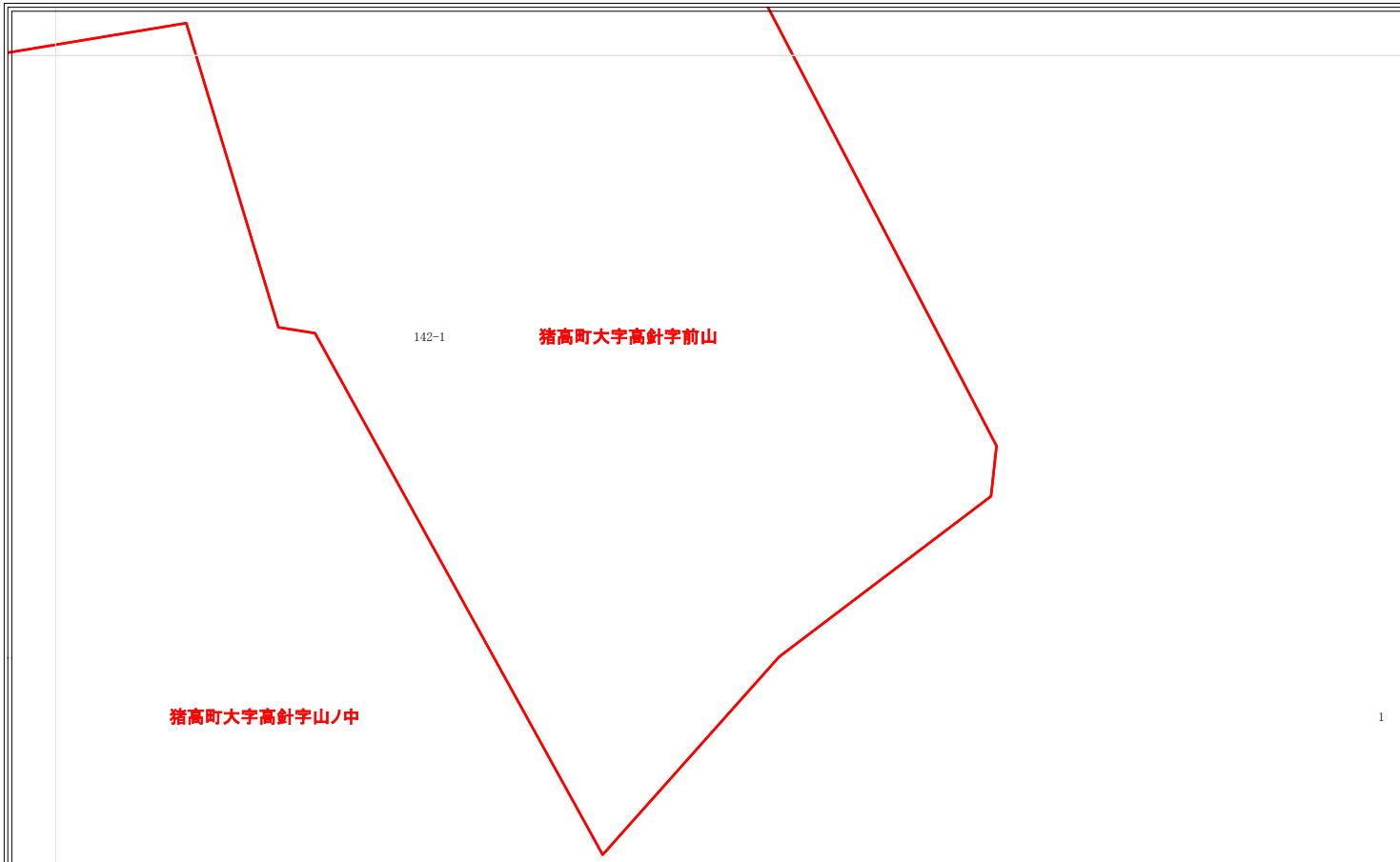

令和7年1月1日時点
・この図面は課税のために作成した図面です。権利関係等の根拠になるものではありません。
・無地番については、Nまたは名古屋市の内部管理番号（例：9876543-A)が表示されている場合があります。

0 25 50 100 メートル

1:1,200

2623

地番参考図

2558	2559	2560
2622	2623	2624
2686	2687	2688

令和7年1月1日時点
・この図面は課税のために作成した図面です。権利関係等の根拠になるものではありません。
・無地番については、Nまたは名古屋市の内部管理番号（例：9876543-A)が表示されている場合があります。

0 25 50 100 メートル

1:1,200

2624

地番参考図

2559	2560	2561
2623	2624	2625
2687	2688	2689

令和7年1月1日時点
・この図面は課税のために作成した図面です。権利関係等の根拠になるものではありません。
・無地番については、Nまたは名古屋市の内部管理番号（例：9876543-A)が表示されている場合があります。

0 25 50 100 メートル

1:1,200

2625

地番参考図

2560	2561	2562
2624	2625	2626
2688	2689	2690

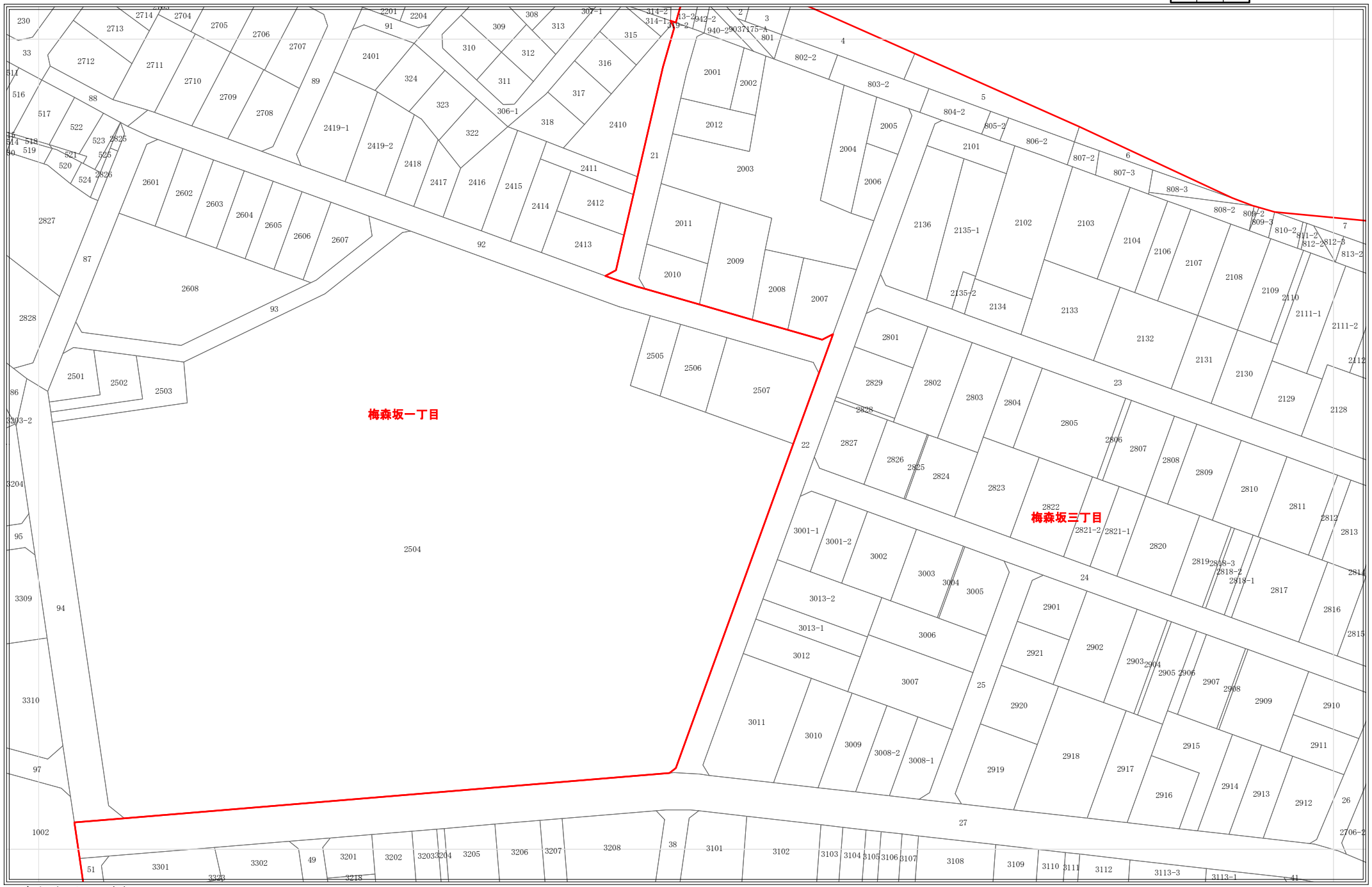

令和7年1月1日時点
・この図面は課税のために作成した図面です。権利関係等の根拠になるものではありません。
・無地番については、Nまたは名古屋市の内部管理番号（例：9876543-A)が表示されている場合があります。

0 25 50 100 メートル

1:1,200

2626

地番参考図

2561	2562	
2625	2626	
2689	2690	

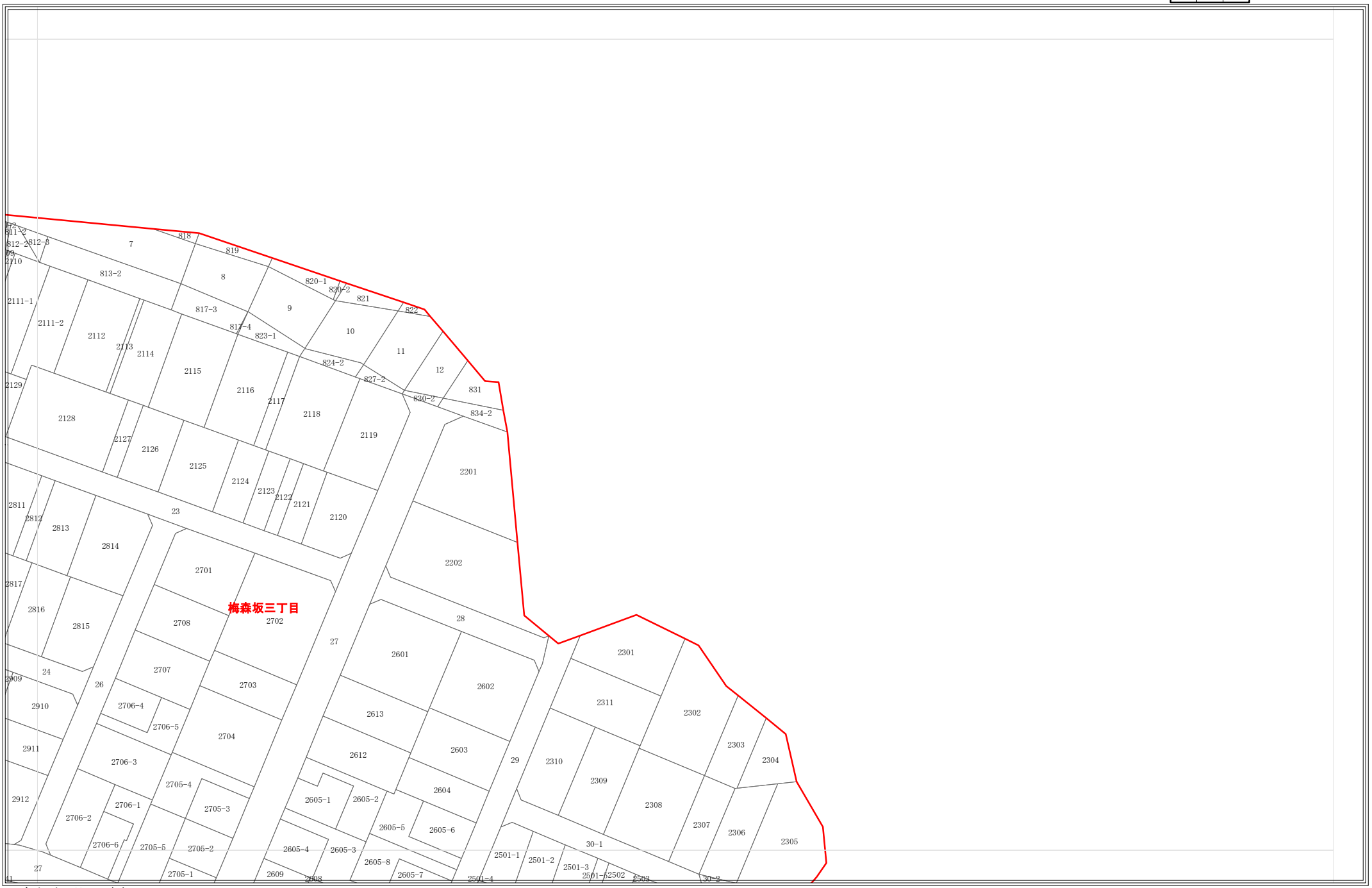

令和7年1月1日時点
・この図面は課税のために作成した図面です。権利関係等の根拠になるものではありません。
・無地番については、Nまたは名古屋市の内部管理番号（例：9876543-A)が表示されている場合があります。

0 25 50 100 メートル

1:1,200

2682

地番参考図

2617	2618	2619
2681	2682	2683
2745	2746	2747

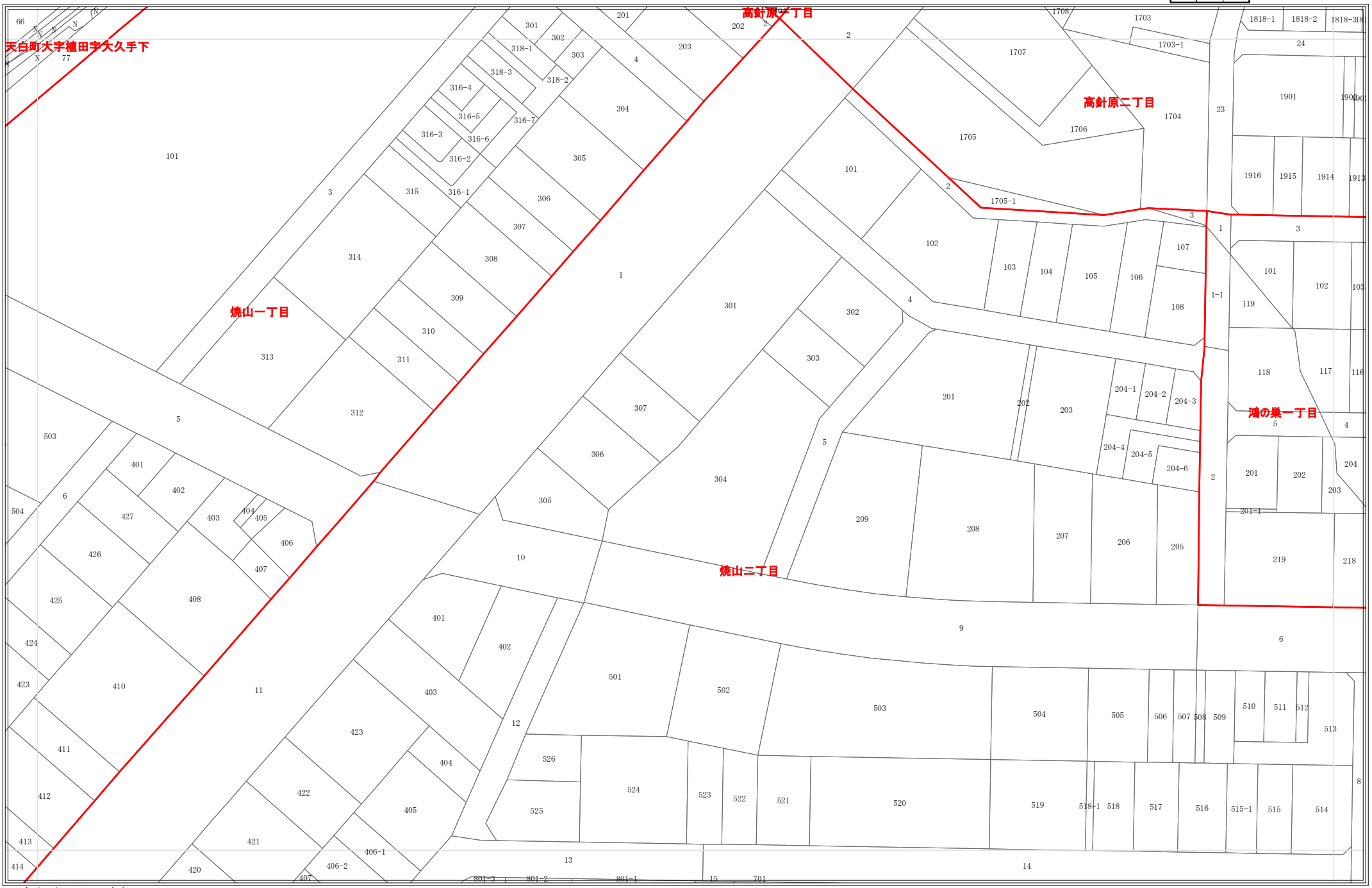

令和7年1月1日時点
・この図面は課税のために作成した図面です。権利関係等の根拠になるものではありません。
・無地番については、Nまたは名古屋市の内部管理番号（例：9876543-A)が表示されている場合があります。

0 25 50 100 メートル

1:1,200

2683

地番参考図

2618	2619	2620
2682	2683	2684
2746	2747	2748

令和7年1月1日時点
・この図面は課税のために作成した図面です。権利関係等の根拠になるものではありません。
・無地番については、Nまたは名古屋市の内部管理番号（例：9876543-A)が表示されている場合があります。

0 25 50 100 メートル

1:1,200

2684

地番参考図

2619	2620	2621
2683	2684	2685
2747	2748	2749

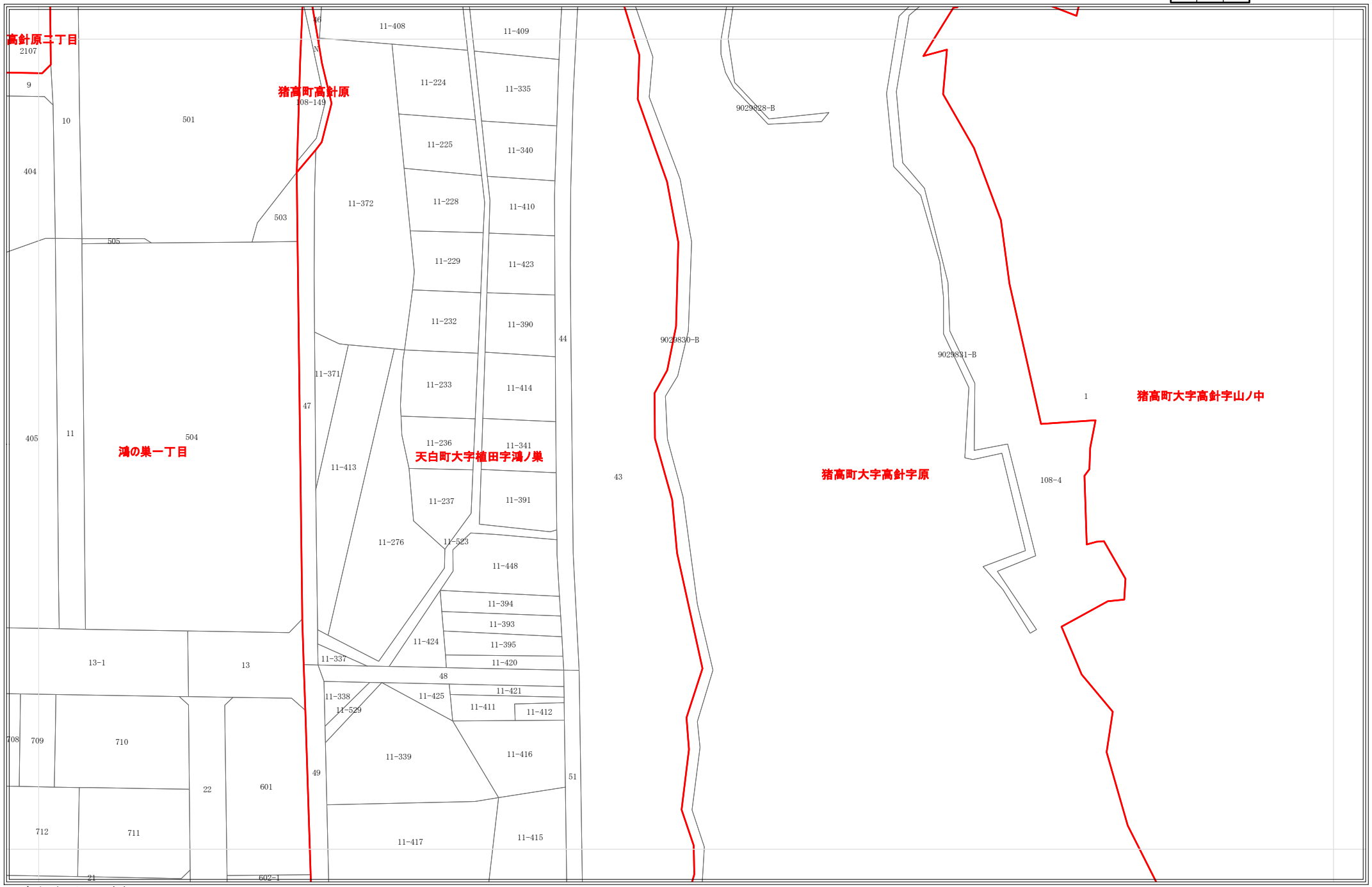

令和7年1月1日時点
・この図面は課税のために作成した図面です。権利関係等の根拠になるものではありません。
・無地番については、Nまたは名古屋市の内部管理番号（例：9876543-A)が表示されている場合があります。

0 25 50 100 メートル

1:1,200

2685

地番参考図

2620	2621	2622
2684	2685	2686
2748	2749	2750

N
W E
S

1

猪高町大字高針字山ノ中

令和7年1月1日時点
・この図面は課税のために作成した図面です。権利関係等の根拠になるものではありません。
・無地番については、Nまたは名古屋市の内部管理番号（例：9876543-A)が表示されている場合があります。

0 25 50 100 メートル

1:1,200

2686

地番参考図

2621	2622	2623
2685	2686	2687
2749	2750	2751

N
W E
S

1

猪高町大字高針字山ノ中

令和7年1月1日時点
・この図面は課税のために作成した図面です。権利関係等の根拠になるものではありません。
・無地番については、Nまたは名古屋市の内部管理番号（例：9876543-A)が表示されている場合があります。

0 25 50 100 メートル

1:1,200

2687

地番参考図

2622	2623	2624
2686	2687	2688
2750	2751	2752

N
W E
S

猪高町大字高針字梅森坂

1

猪高町大字高針字山ノ中

令和7年1月1日時点
・この図面は課税のために作成した図面です。権利関係等の根拠になるものではありません。
・無地番については、Nまたは名古屋市の内部管理番号（例：9876543-A)が表示されている場合があります。

0 25 50 100 メートル

1:1,200

2688

地番参考図

2623	2624	2625
2687	2688	2689
2751	2752	2753

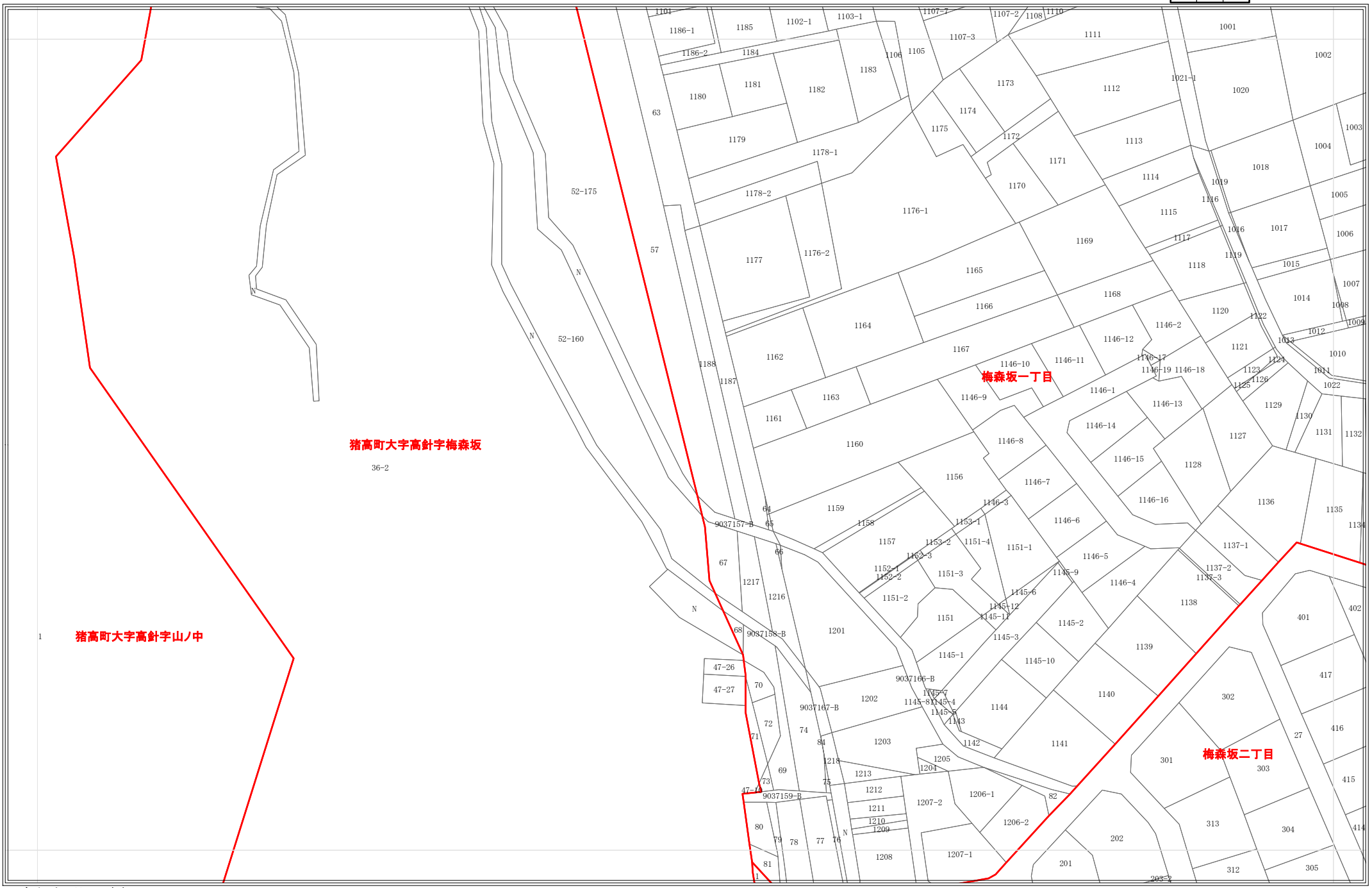

令和7年1月1日時点
・この図面は課税のために作成した図面です。権利関係等の根拠になるものではありません。
・無地番については、Nまたは名古屋市の内部管理番号（例：9876543-A)が表示されている場合があります。

0 25 50 100 メートル

1:1,200

2689

地番参考図

2624	2625	2626
2688	2689	2690
2752	2753	2754

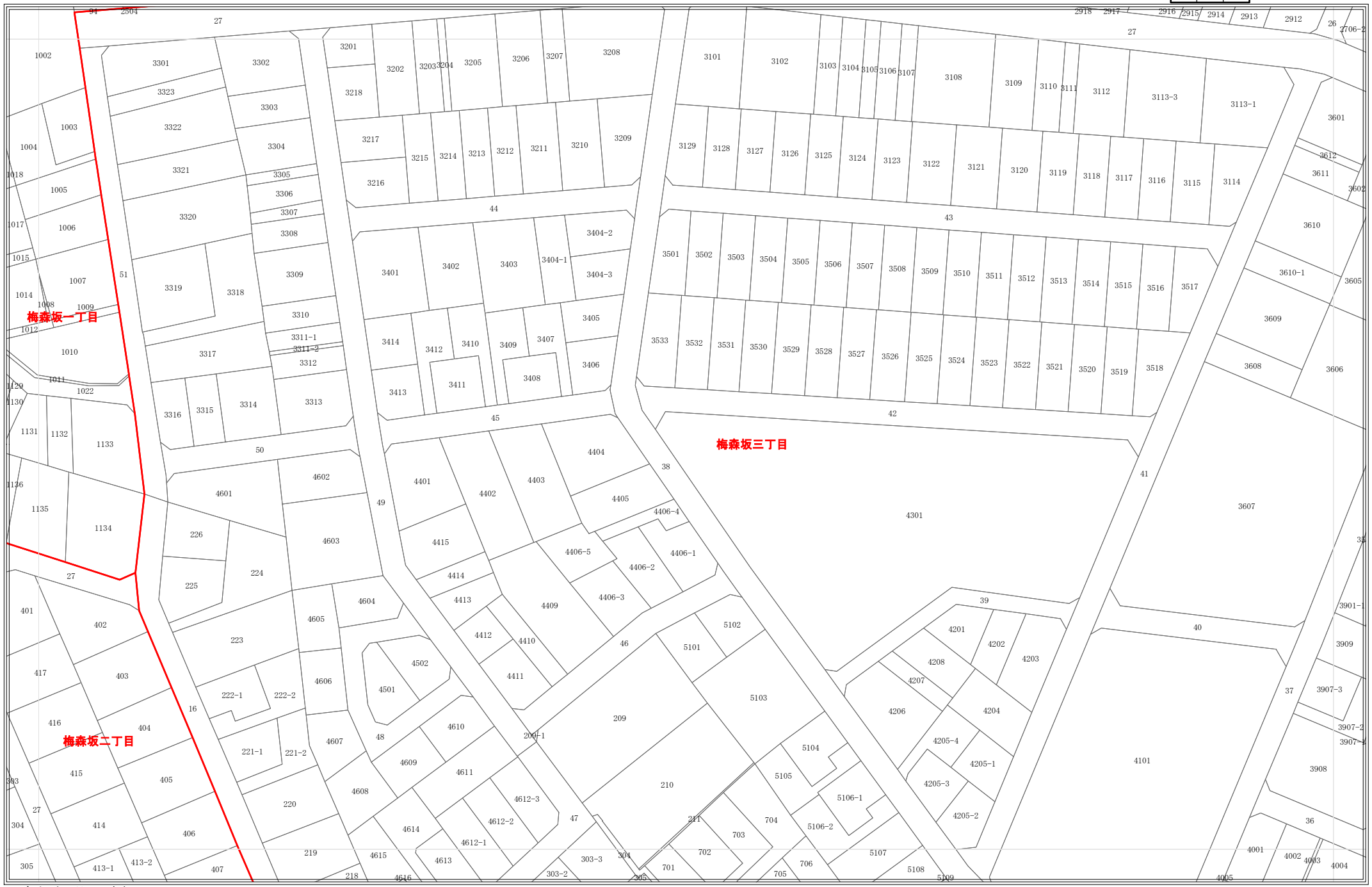

令和7年1月1日時点
・この図面は課税のために作成した図面です。権利関係等の根拠になるものではありません。
・無地番については、Nまたは名古屋市の内部管理番号（例：9876543-A)が表示されている場合があります。

0 25 50 100 メートル

1:1,200

2690

地番参考図

2625	2626	
2689	2690	
2753	2754	

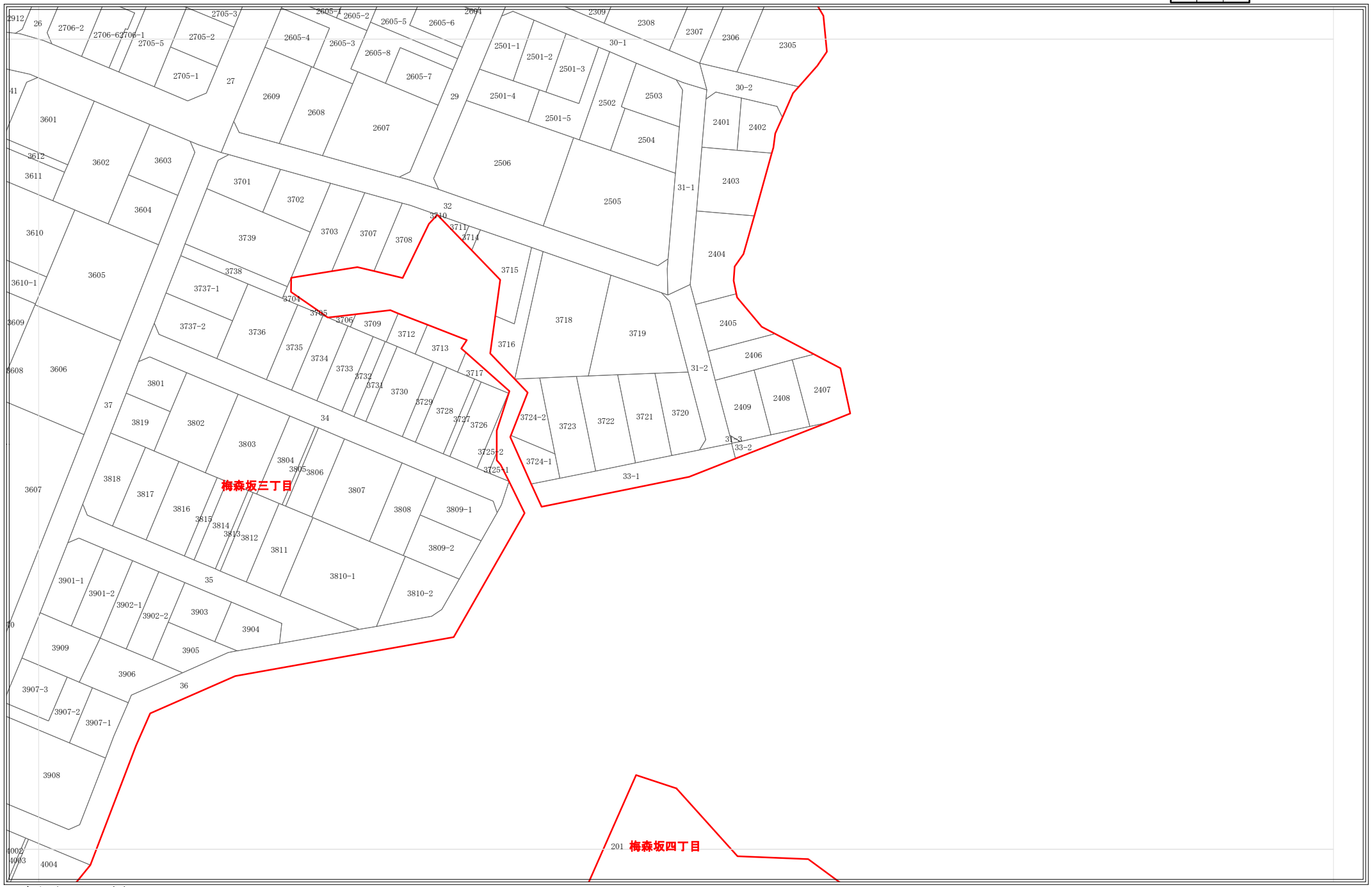

令和7年1月1日時点
・この図面は課税のために作成した図面です。権利関係等の根拠になるものではありません。
・無地番については、Nまたは名古屋市の内部管理番号（例：9876543-A)が表示されている場合があります。

0 25 50 100 メートル

1:1,200

2748

地番参考図

2683	2684	2685
2747	2748	2749
2811	2812	2813

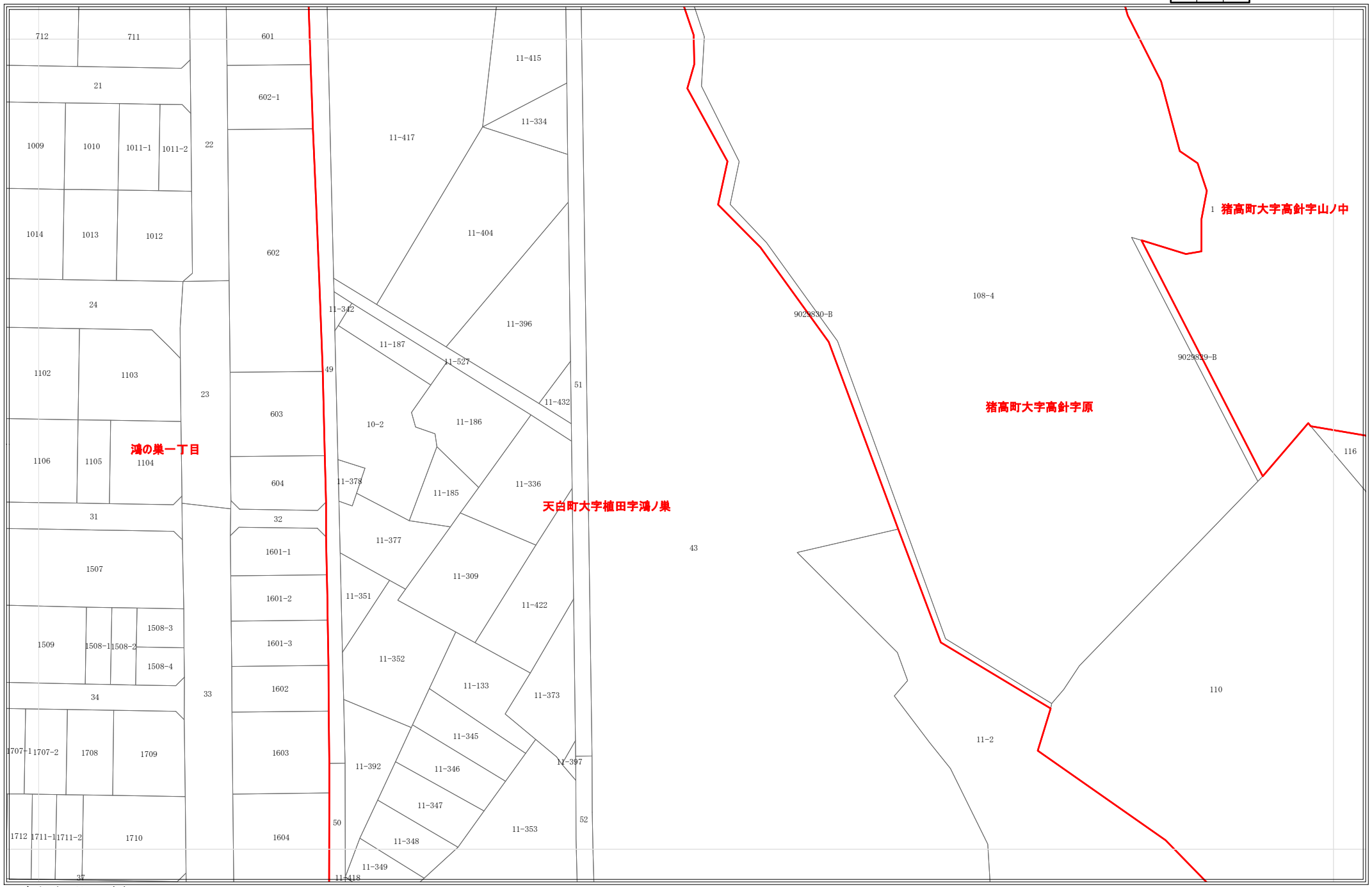

令和7年1月1日時点
・この図面は課税のために作成した図面です。権利関係等の根拠になるものではありません。
・無地番については、Nまたは名古屋市の内部管理番号（例：9876543-A)が表示されている場合があります。

0 25 50 100 メートル

1:1,200

2749

地番参考図

2684	2685	2686
2748	2749	2750
2812	2813	2814

令和7年1月1日時点
・この図面は課税のために作成した図面です。権利関係等の根拠になるものではありません。
・無地番については、Nまたは名古屋市の内部管理番号（例：9876543-A)が表示されている場合があります。

0 25 50 100 メートル

1:1,200

2750

地番参考図

2685	2686	2687
2749	2750	2751
2813	2814	2815



令和7年1月1日時点
・この図面は課税のために作成した図面です。権利関係等の根拠になるものではありません。
・無地番については、Nまたは名古屋市の内部管理番号（例：9876543-A)が表示されている場合があります。

0 25 50 100 メートル

1:1,200

2751

地番参考図

2686	2687	2688
2750	2751	2752
2814	2815	2816

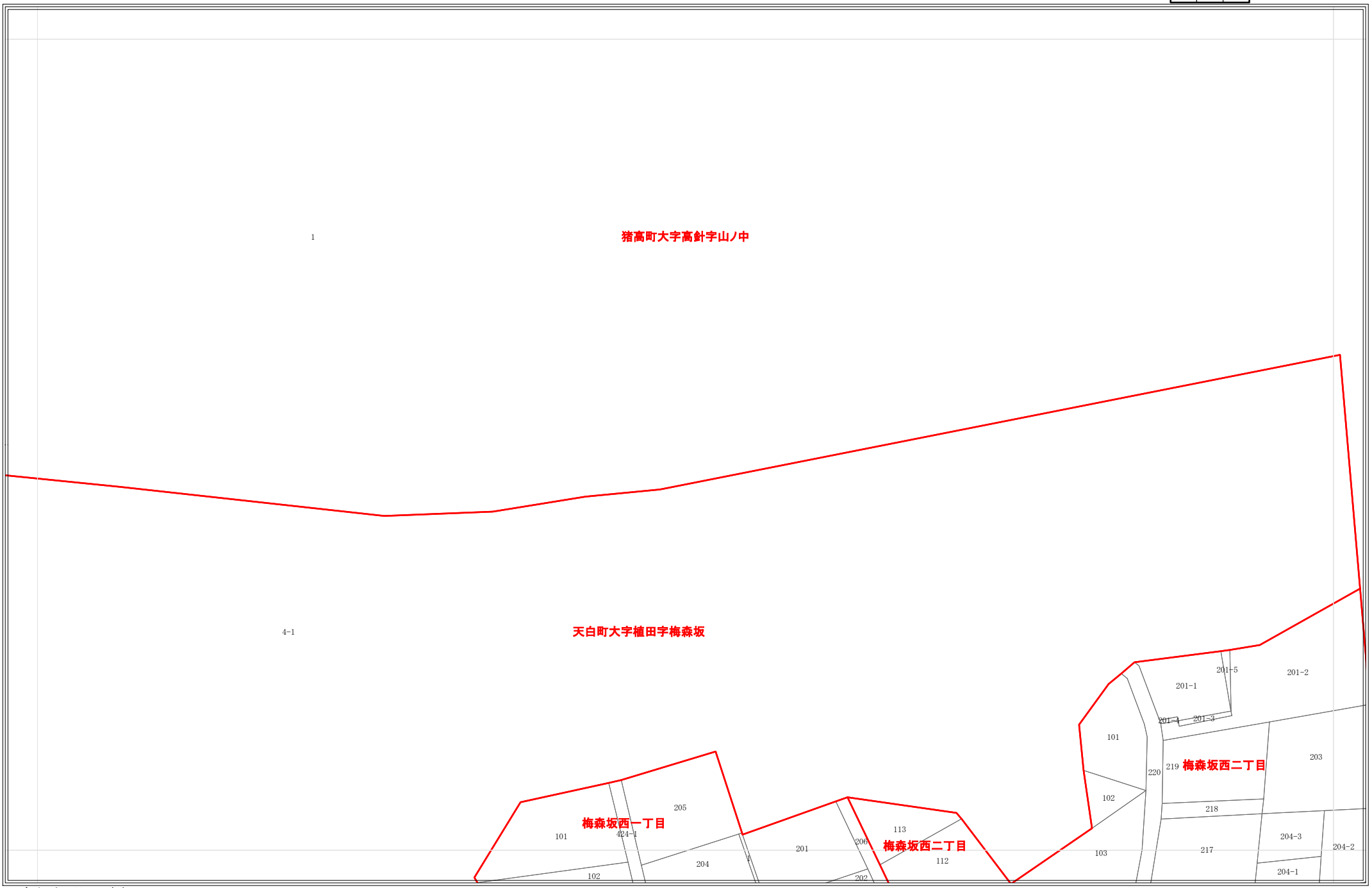

令和7年1月1日時点
・この図面は課税のために作成した図面です。権利関係等の根拠になるものではありません。
・無地番については、Nまたは名古屋市の内部管理番号（例：9876543-A)が表示されている場合があります。

0 25 50 100 メートル

1:1,200

2752

地番参考図

2687	2688	2689
2751	2752	2753
2815	2816	2817

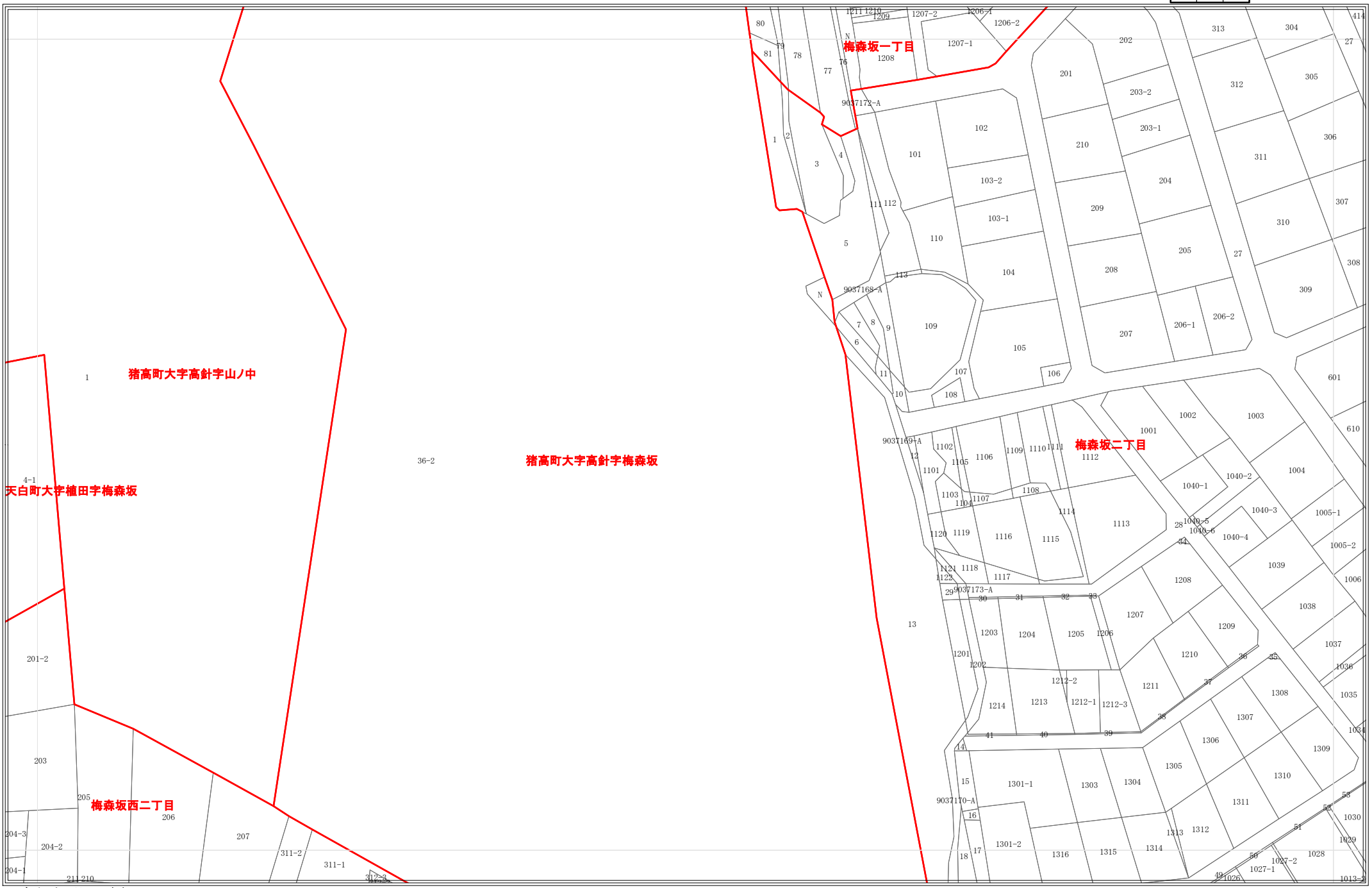

令和7年1月1日時点
・この図面は課税のために作成した図面です。権利関係等の根拠になるものではありません。
・無地番については、Nまたは名古屋市の内部管理番号（例：9876543-A)が表示されている場合があります。

0 25 50 100 メートル

1:1,200

2753

地番参考図

2688	2689	2690
2752	2753	2754
2816	2817	2818

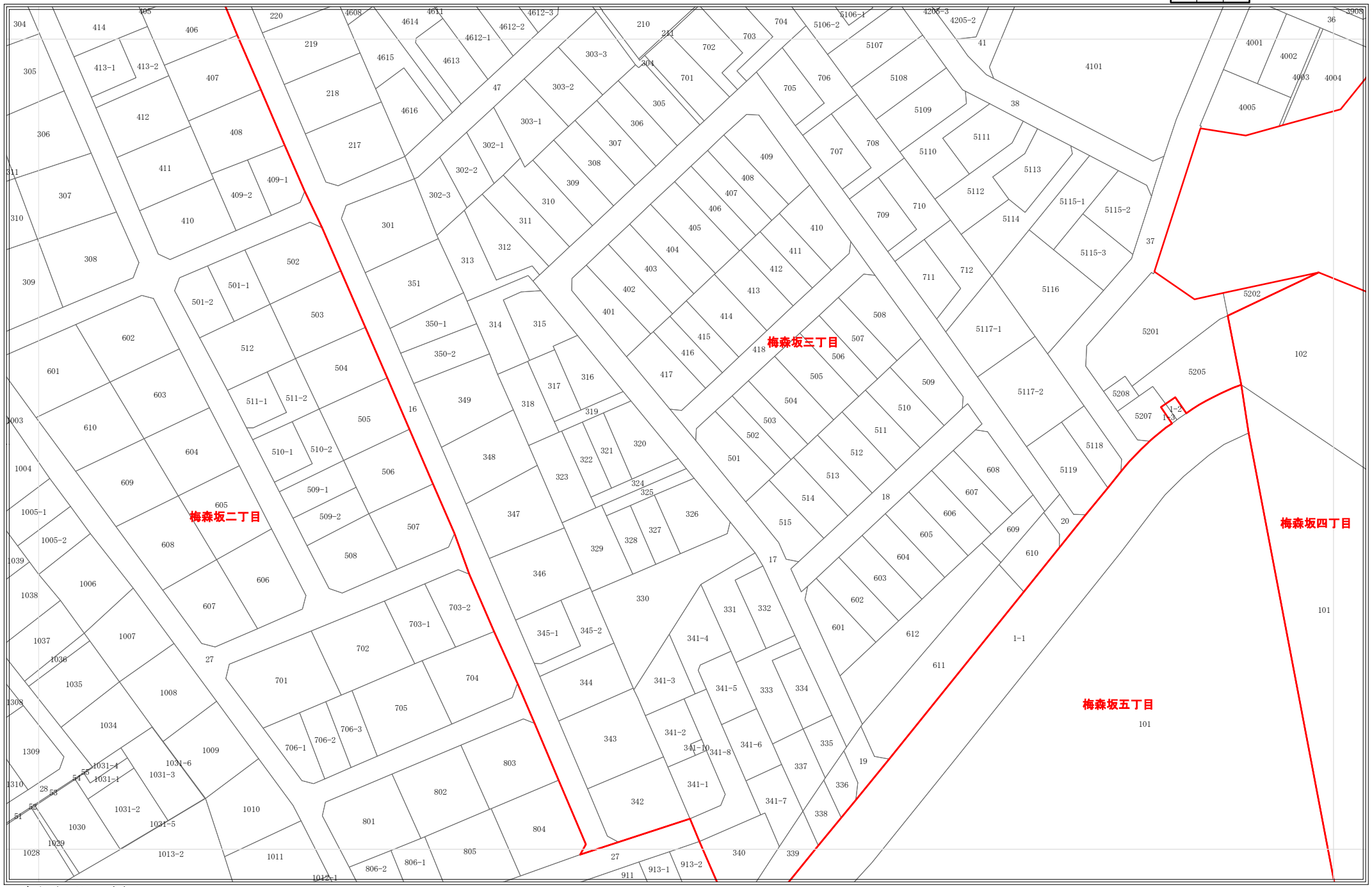

令和7年1月1日時点
・この図面は課税のために作成した図面です。権利関係等の根拠になるものではありません。
・無地番については、Nまたは名古屋市の内部管理番号（例：9876543-A)が表示されている場合があります。

0 25 50 100 メートル

1:1,200

2754

地番参考図

2689	2690	
2753	2754	
2817	2818	2819

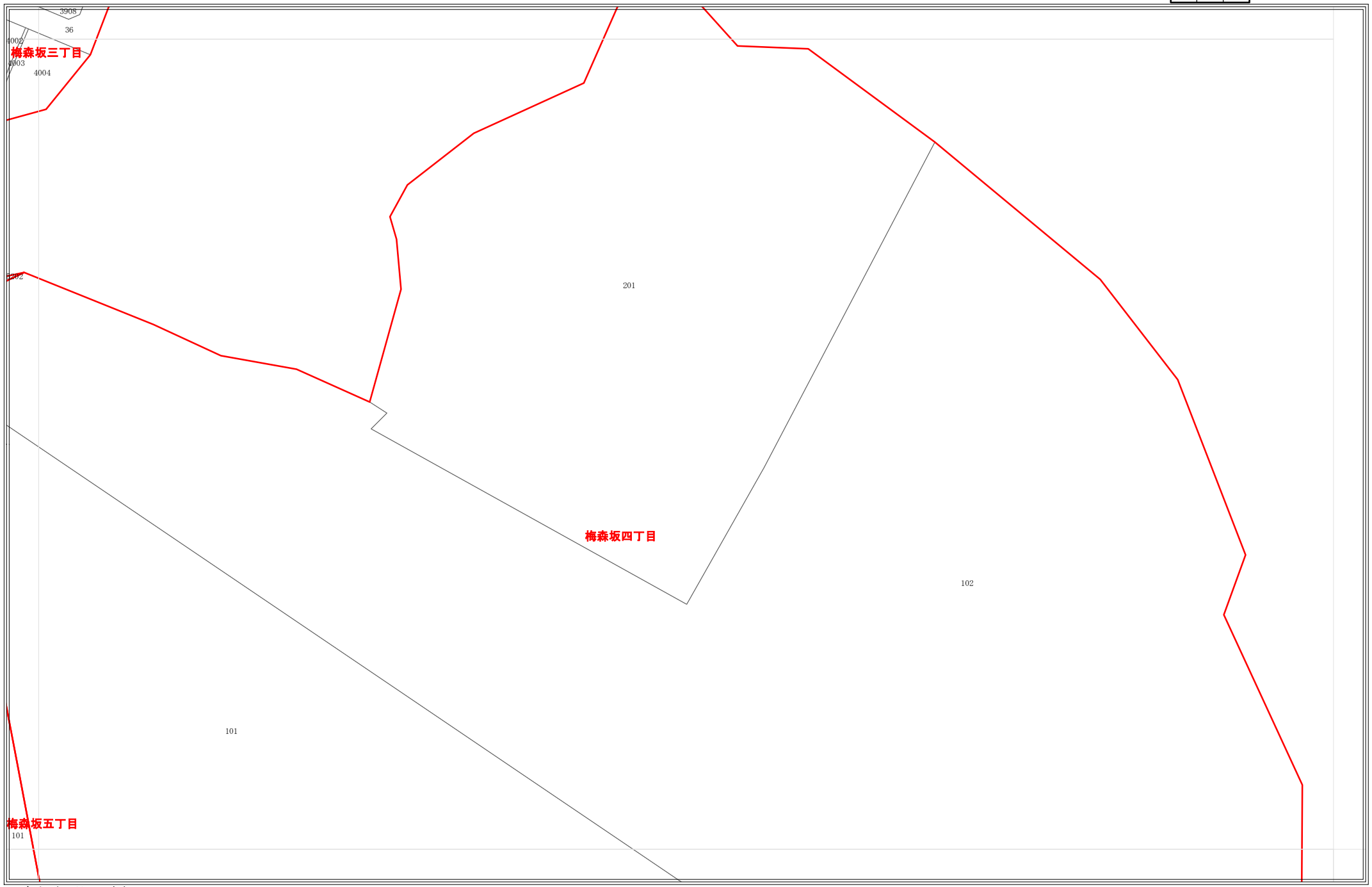

令和7年1月1日時点
・この図面は課税のために作成した図面です。権利関係等の根拠になるものではありません。
・無地番については、Nまたは名古屋市の内部管理番号（例：9876543-A)が表示されている場合があります。

0 25 50 100 メートル

1:1,200

2812

地番参考図

2747	2748	2749
2811	2812	2813
2876	2877	2878

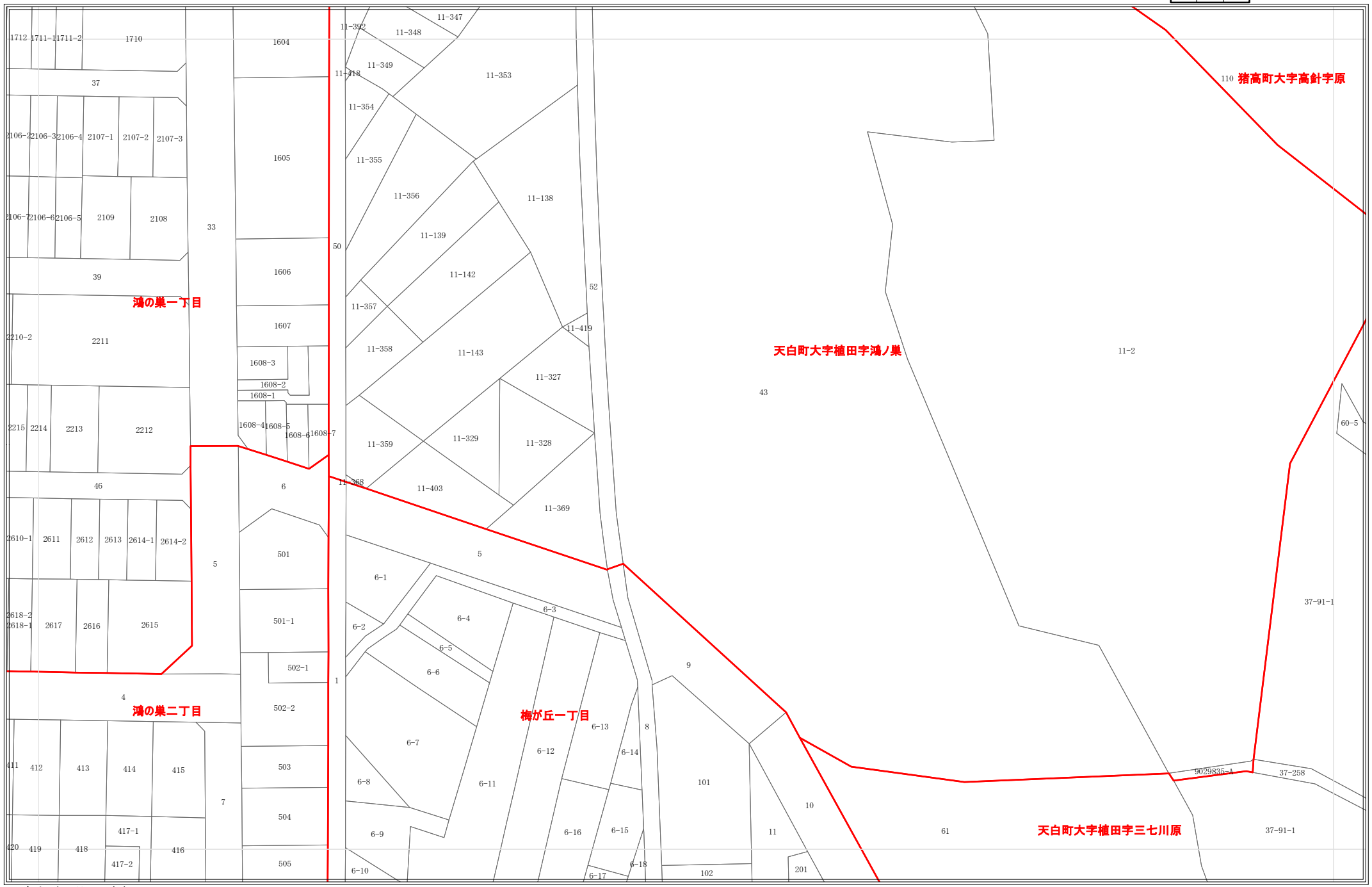

令和7年1月1日時点
・この図面は課税のために作成した図面です。権利関係等の根拠になるものではありません。
・無地番については、Nまたは名古屋市の内部管理番号（例：9876543-A)が表示されている場合があります。

0 25 50 100 メートル

1:1,200

2813

地番参考図

2748	2749	2750
2812	2813	2814
2877	2878	2879

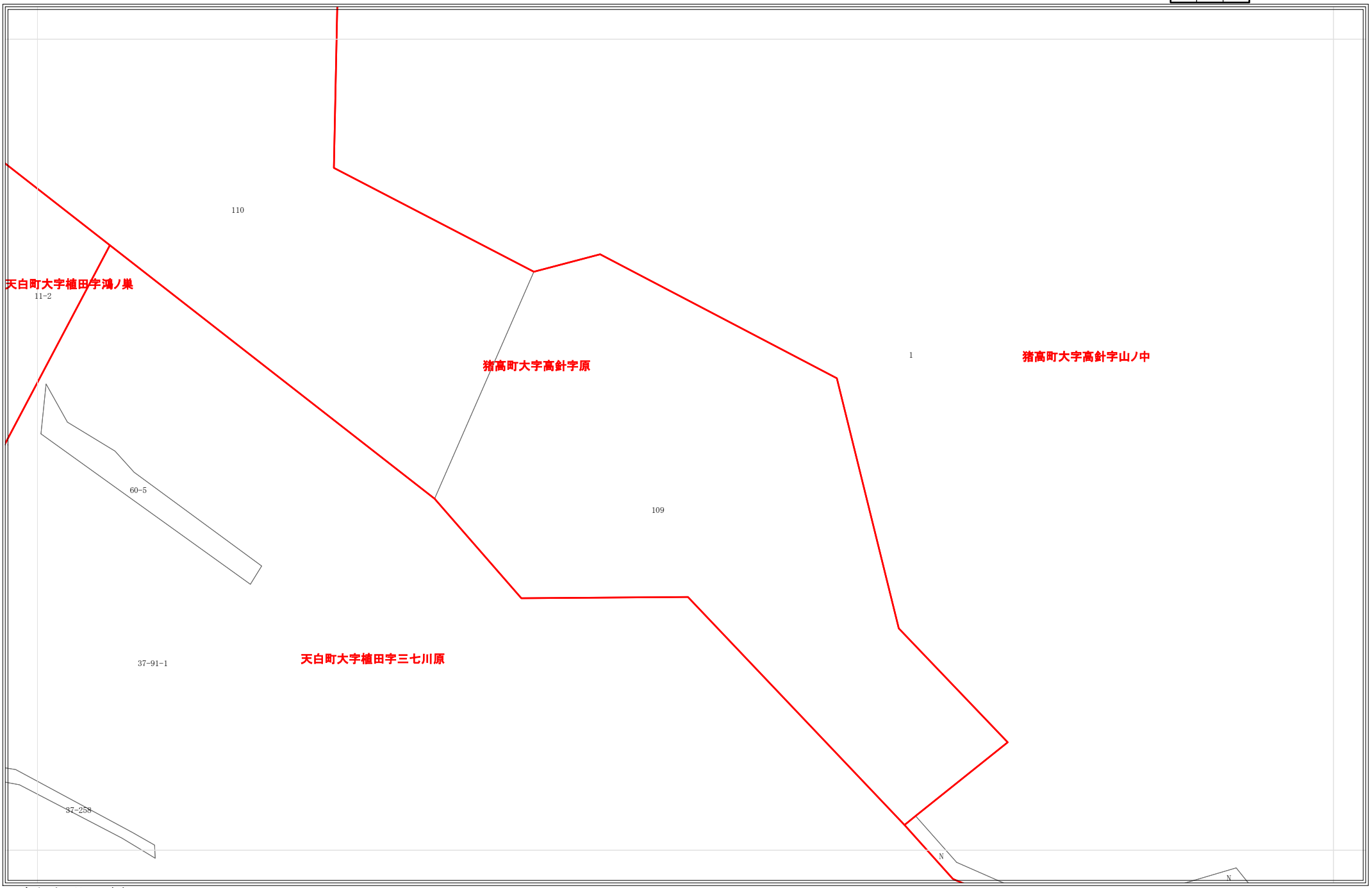

令和7年1月1日時点
・この図面は課税のために作成した図面です。権利関係等の根拠になるものではありません。
・無地番については、Nまたは名古屋市の内部管理番号（例：9876543-A)が表示されている場合があります。

0 25 50 100 メートル

1:1,200

2814

地番参考図

2749	2750	2751
2813	2814	2815
2878	2879	2880



令和7年1月1日時点
・この図面は課税のために作成した図面です。権利関係等の根拠になるものではありません。
・無地番については、Nまたは名古屋市の内部管理番号（例：9876543-A)が表示されている場合があります。

0 25 50 100 メートル

1:1,200

2815

地番参考図

2750	2751	2752
2814	2815	2816
2879	2880	2881

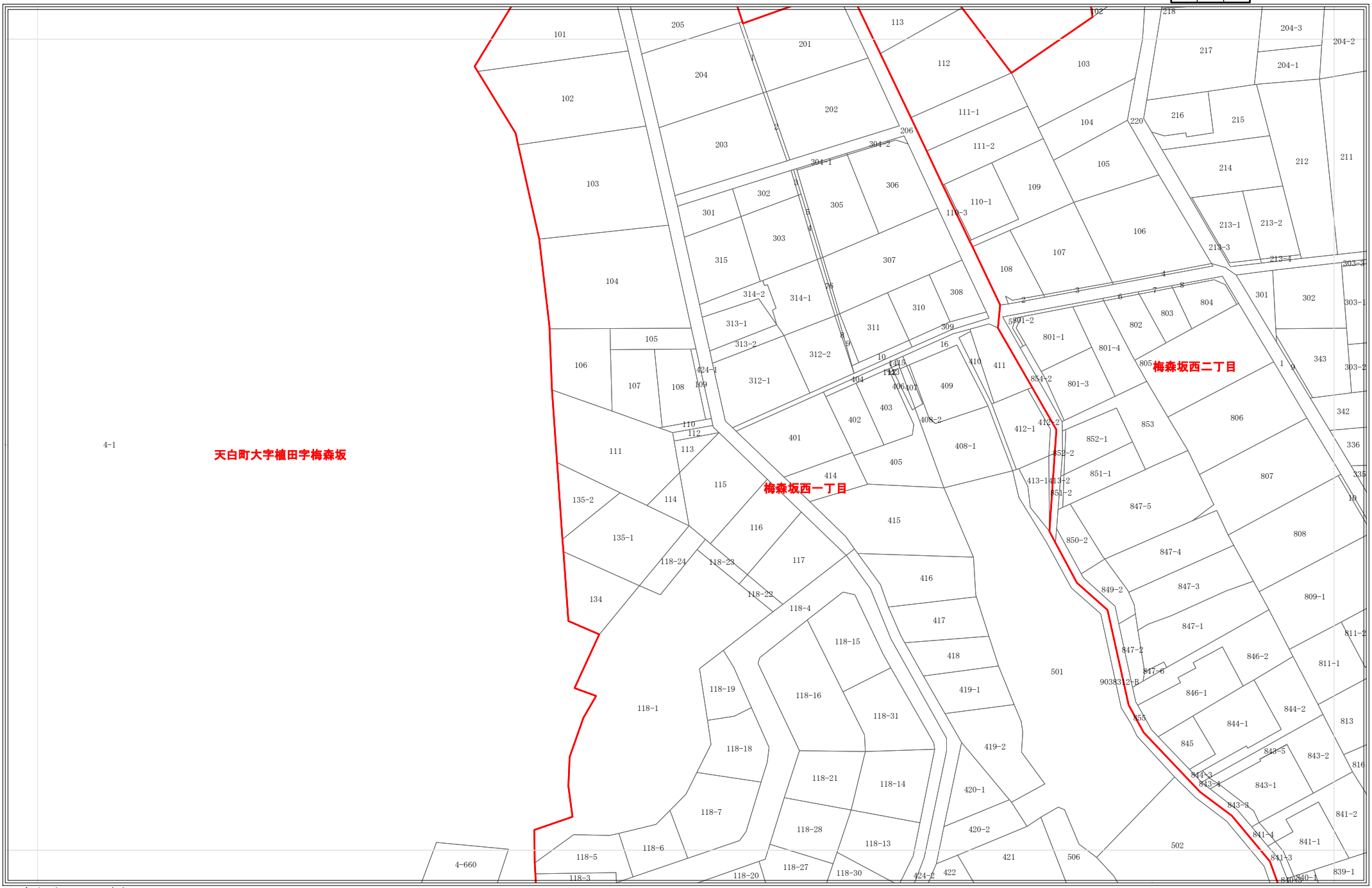

令和7年1月1日時点
・この図面は課税のために作成した図面です。権利関係等の根拠になるものではありません。
・無地番については、Nまたは名古屋市の内部管理番号（例：9876543-A)が表示されている場合があります。

0 25 50 100 メートル

1:1,200

2816

地番参考図

2751	2752	2753
2815	2816	2817
2880	2881	2882

令和7年1月1日時点
・この図面は課税のために作成した図面です。権利関係等の根拠になるものではありません。
・無地番については、Nまたは名古屋市の内部管理番号（例：9876543-A)が表示されている場合があります。

0 25 50 100 メートル

1:1,200

2817

地番参考図

2752	2753	2754
2816	2817	2818
2881	2882	2883

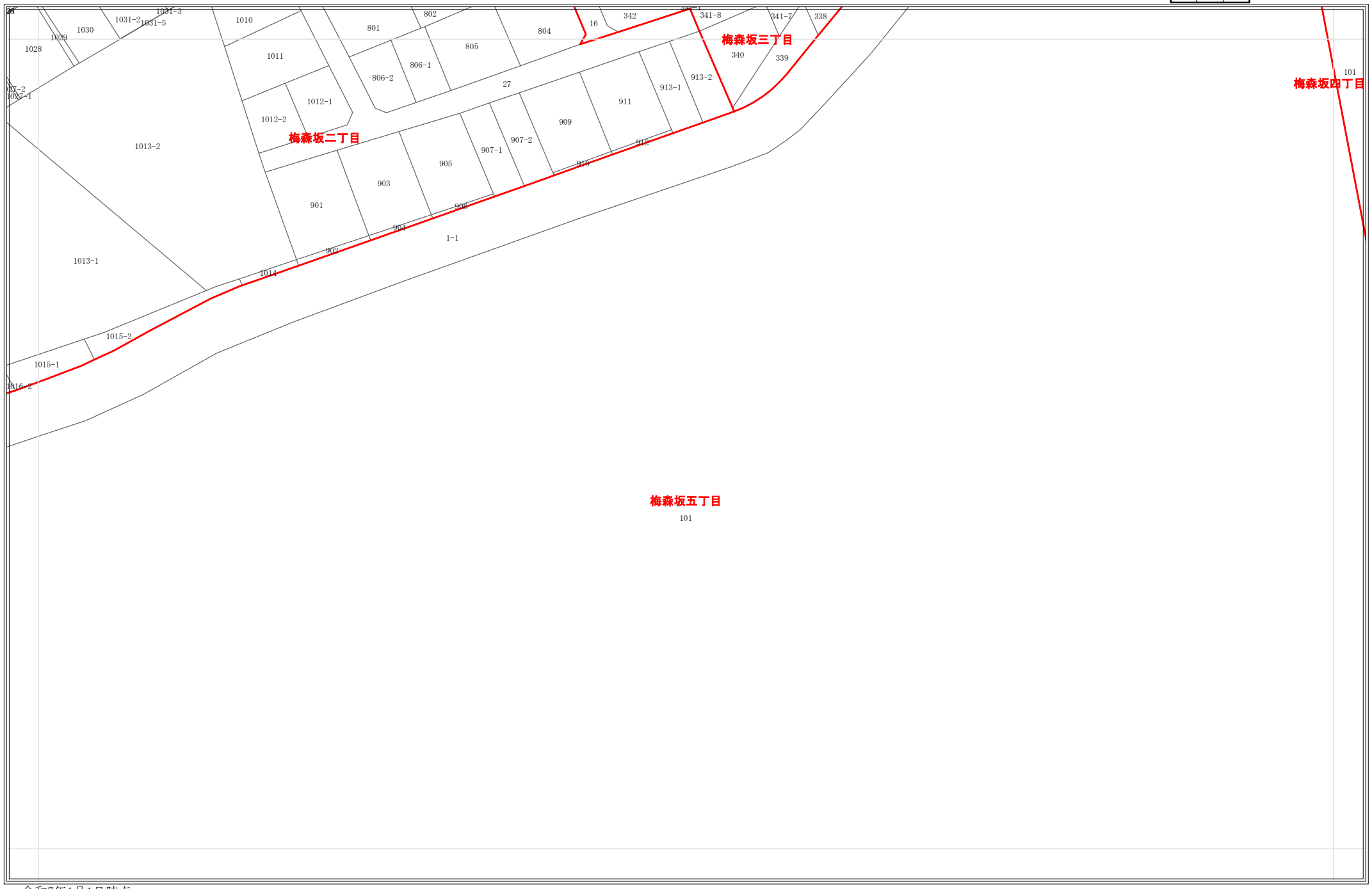

令和7年1月1日時点
・この図面は課税のために作成した図面です。権利関係等の根拠になるものではありません。
・無地番については、Nまたは名古屋市の内部管理番号（例：9876543-A)が表示されている場合があります。

0 25 50 100 メートル

1:1,200

2818

地番参考図

2753	2754	
2817	2818	2819
2882	2883	2884



令和7年1月1日時点
・この図面は課税のために作成した図面です。権利関係等の根拠になるものではありません。
・無地番については、Nまたは名古屋市の内部管理番号（例：9876543-A)が表示されている場合があります。

0 25 50 100 メートル

1:1,200

2819

地番参考図

2754	
2818	2819
2883	2884

令和7年1月1日時点
・この図面は課税のために作成した図面です。権利関係等の根拠になるものではありません。
・無地番については、Nまたは名古屋市の内部管理番号（例：9876543-A)が表示されている場合があります。

0 25 50 100 メートル

1:1,200

2878

地番参考図

2812	2813	2814
2877	2878	2879
2942	2943	2944

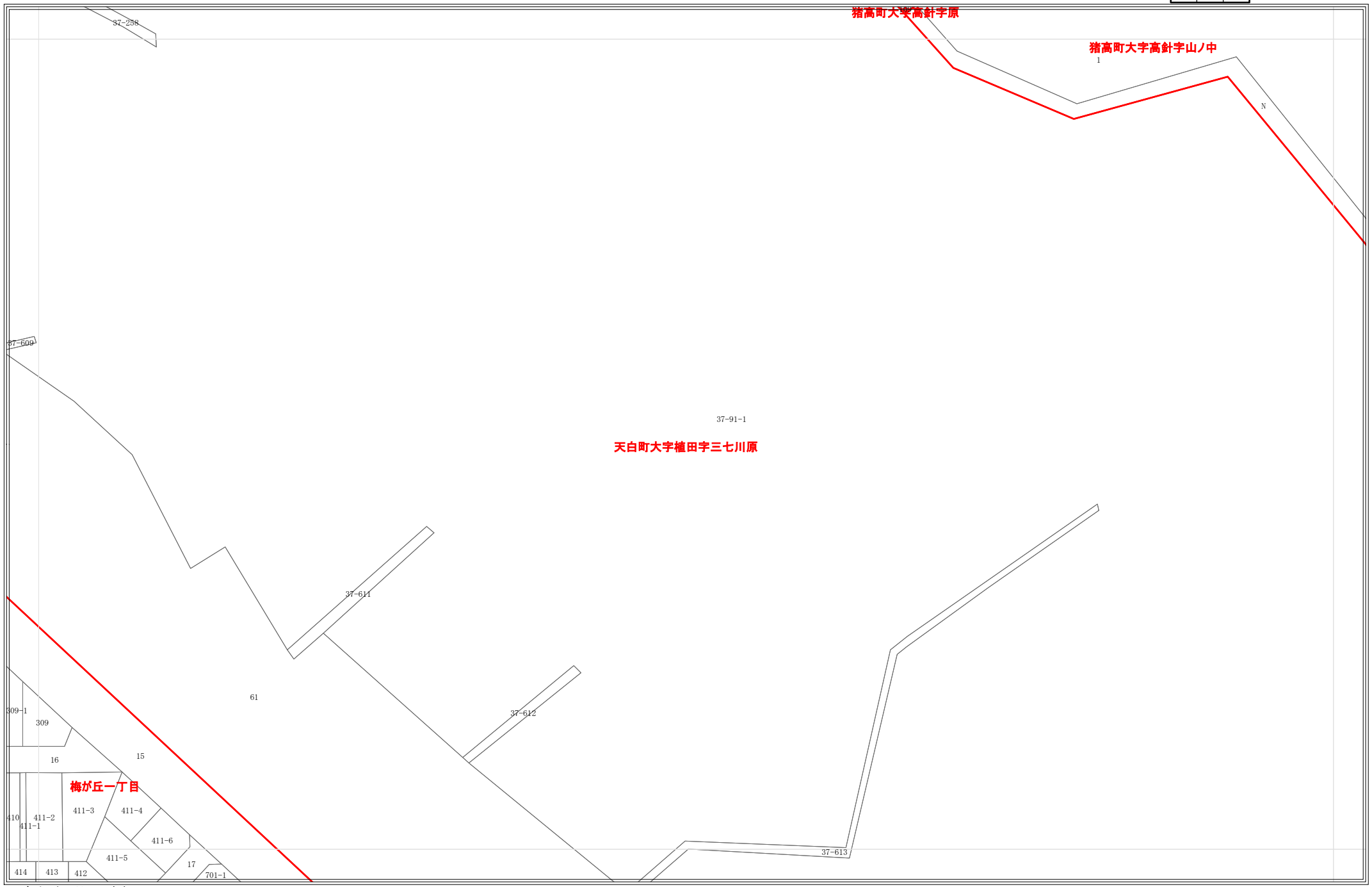

令和7年1月1日時点
・この図面は課税のために作成した図面です。権利関係等の根拠になるものではありません。
・無地番については、Nまたは名古屋市の内部管理番号（例：9876543-A)が表示されている場合があります。

0 25 50 100 メートル

1:1,200

2879

地番参考図

2813	2814	2815
2878	2879	2880
2943	2944	2945

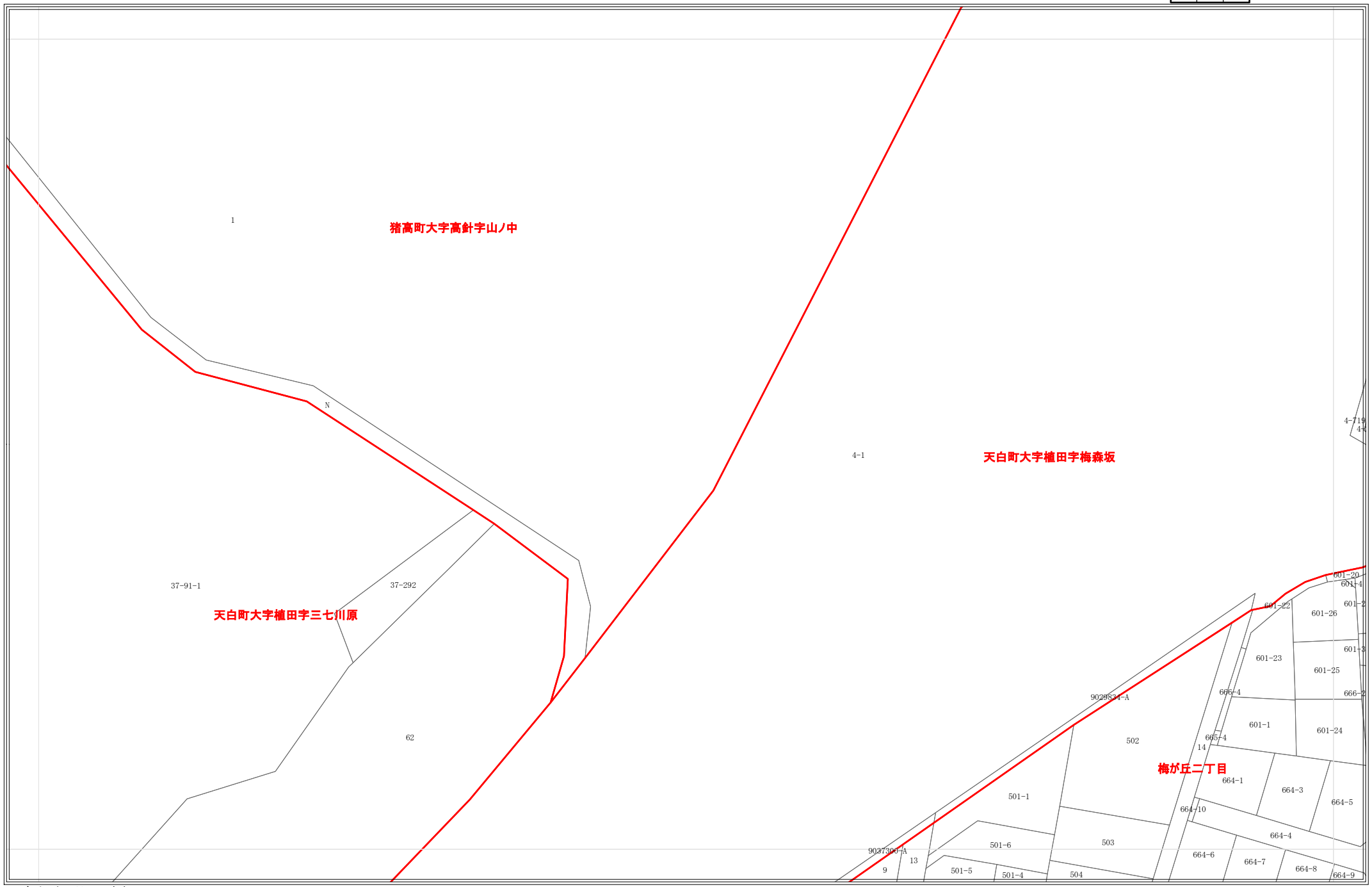

令和7年1月1日時点
・この図面は課税のために作成した図面です。権利関係等の根拠になるものではありません。
・無地番については、Nまたは名古屋市の内部管理番号（例：9876543-A)が表示されている場合があります。

0 25 50 100 メートル

1:1,200

2880

地番参考図

2814	2815	2816
2879	2880	2881
2944	2945	2946

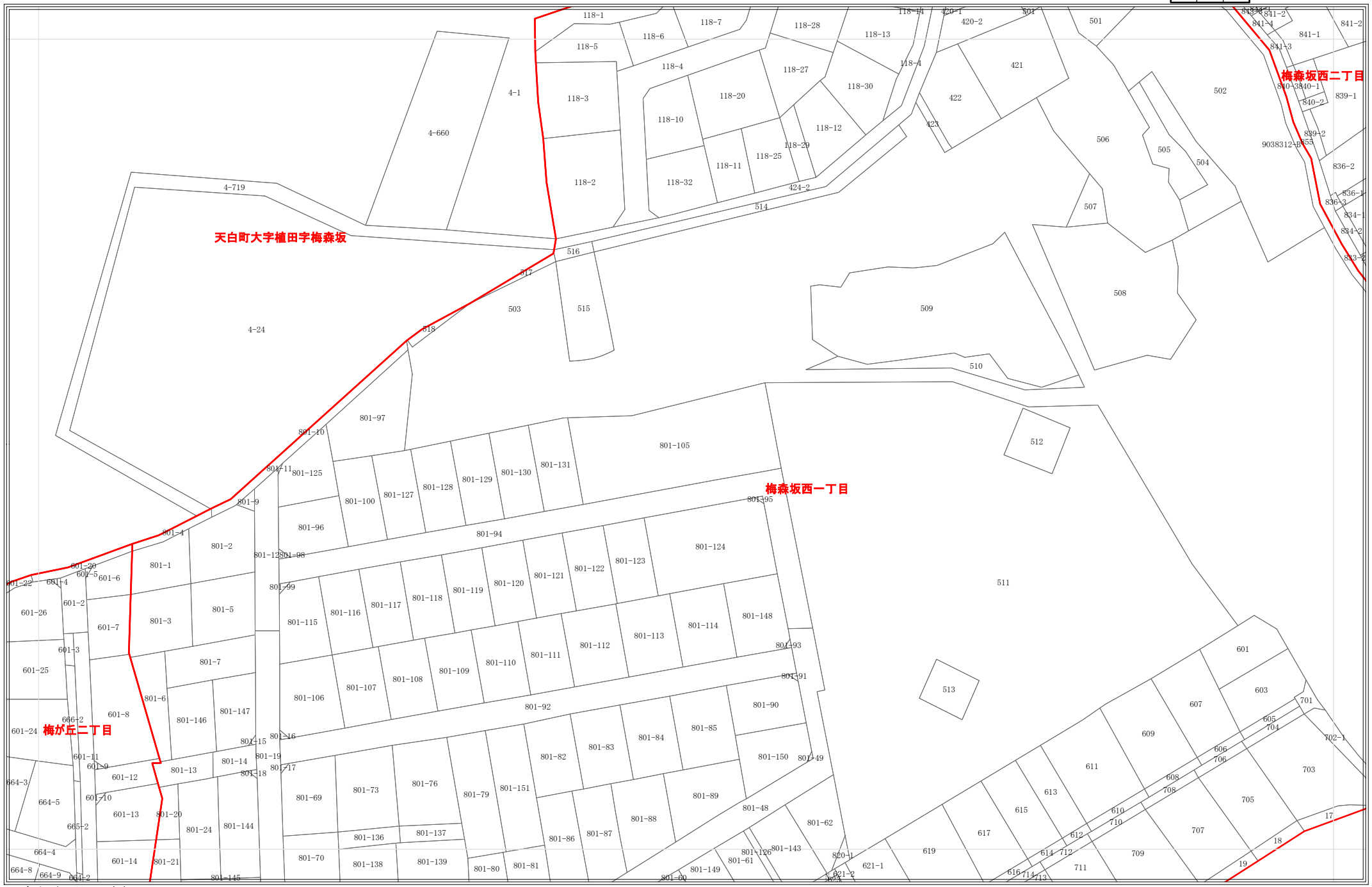

令和7年1月1日時点
・この図面は課税のために作成した図面です。権利関係等の根拠になるものではありません。
・無地番については、Nまたは名古屋市の内部管理番号（例：9876543-A)が表示されている場合があります。

0 25 50 100 メートル

1:1,200

2881

地番参考図

2815	2816	2817
2880	2881	2882
2945	2946	2947

令和7年1月1日時点
・この図面は課税のために作成した図面です。権利関係等の根拠になるものではありません。
・無地番については、Nまたは名古屋市の内部管理番号（例：9876543-A)が表示されている場合があります。

0 25 50 100 メートル

1:1,200

2882

地番参考図

2816	2817	2818
2881	2882	2883
2946	2947	

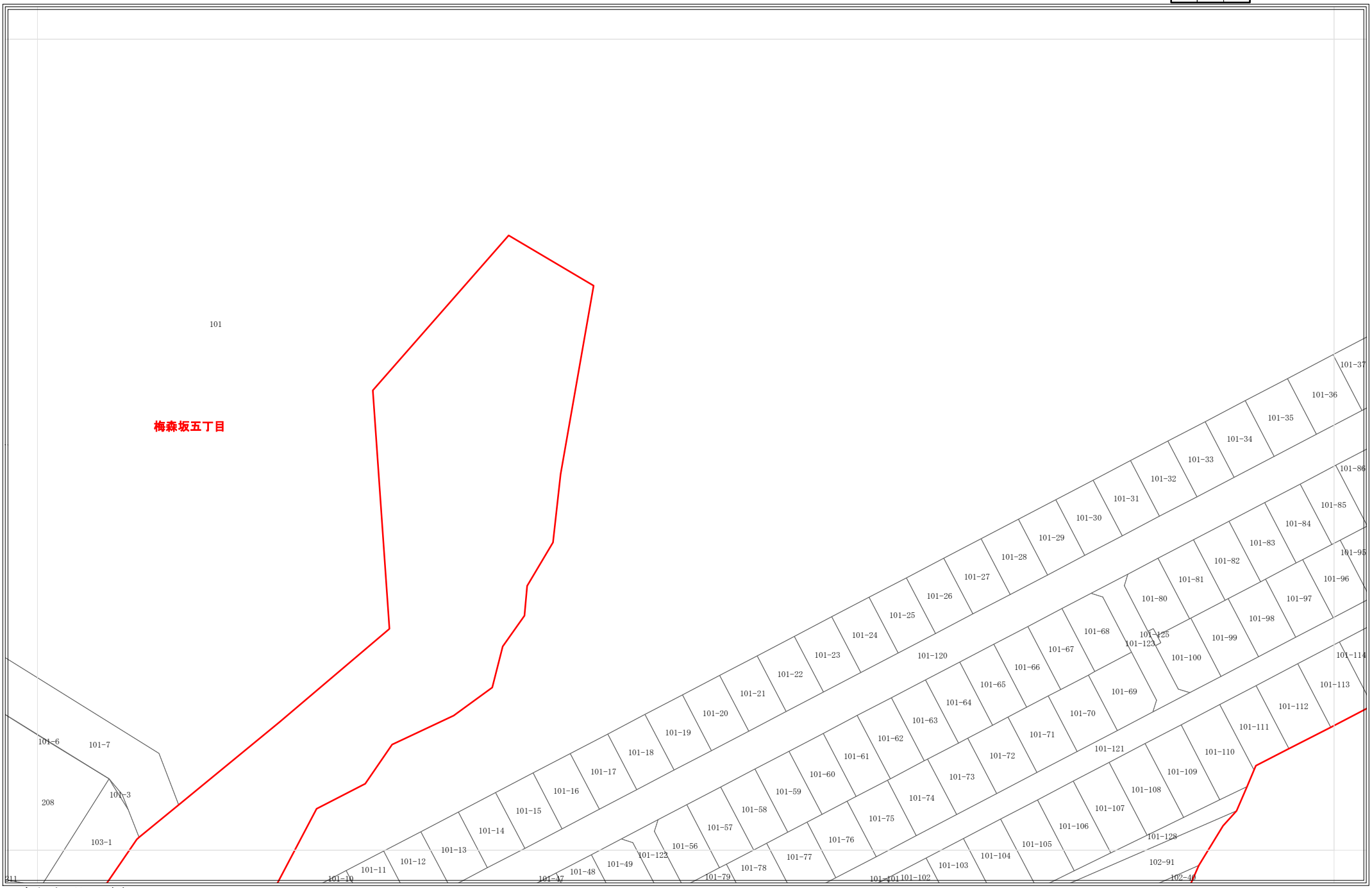

令和7年1月1日時点
・この図面は課税のために作成した図面です。権利関係等の根拠になるものではありません。
・無地番については、Nまたは名古屋市の内部管理番号（例：9876543-A)が表示されている場合があります。

0 25 50 100 メートル

1:1,200

2883

地番参考図

2817	2818	2819
2882	2883	2884
2947		

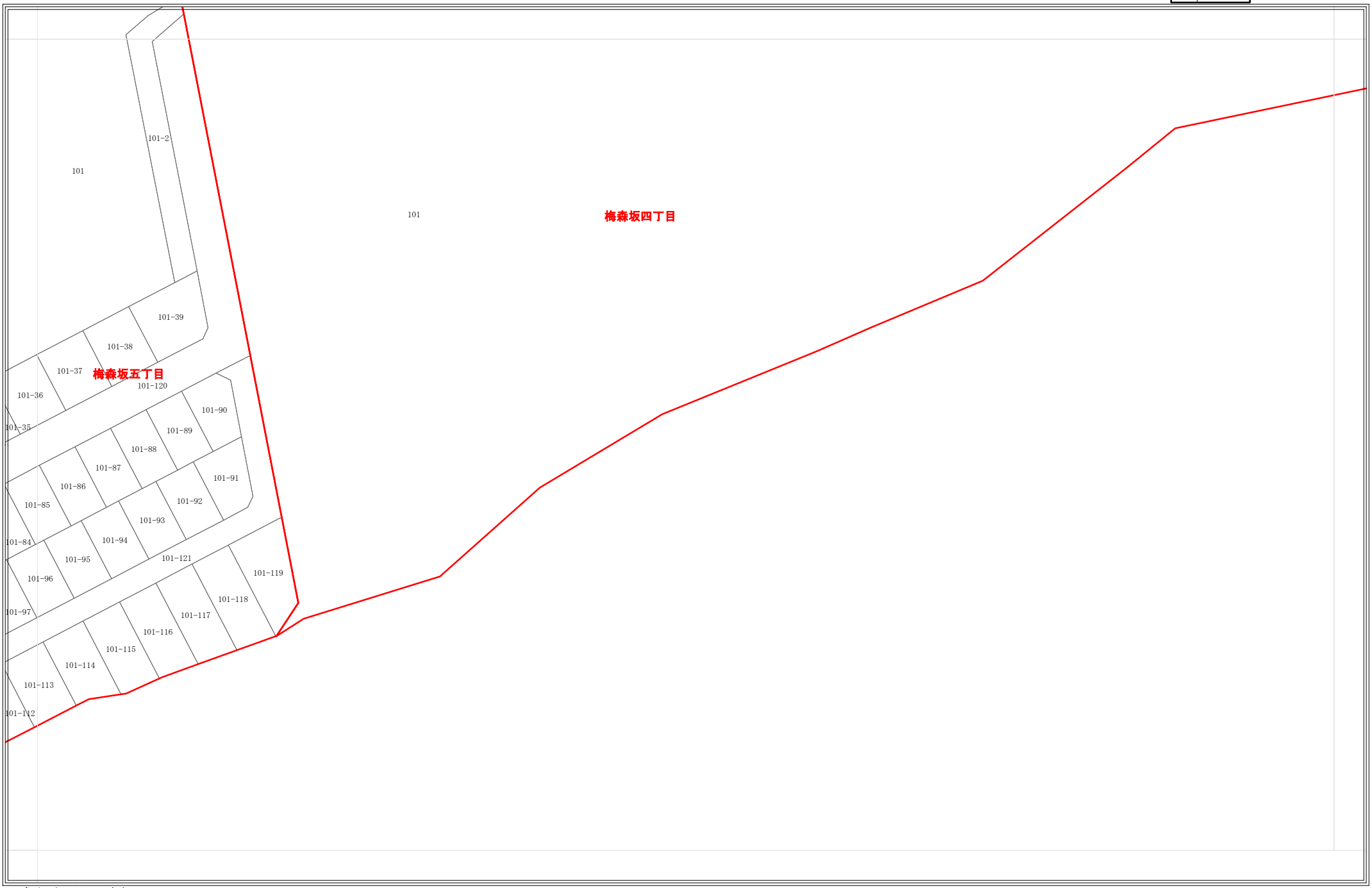

令和7年1月1日時点
・この図面は課税のために作成した図面です。権利関係等の根拠になるものではありません。
・無地番については、Nまたは名古屋市の内部管理番号（例：9876543-A)が表示されている場合があります。

0 25 50 100 メートル

1:1,200

2884

地番参考図

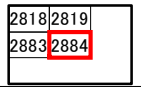

令和7年1月1日時点
・この図面は課税のために作成した図面です。権利関係等の根拠になるものではありません。
・無地番については、Nまたは名古屋市の内部管理番号（例：9876543-A)が表示されている場合があります。



1:1,200

2944

地番参考図

2878	2879	2880
2943	2944	2945
3006	3007	3008

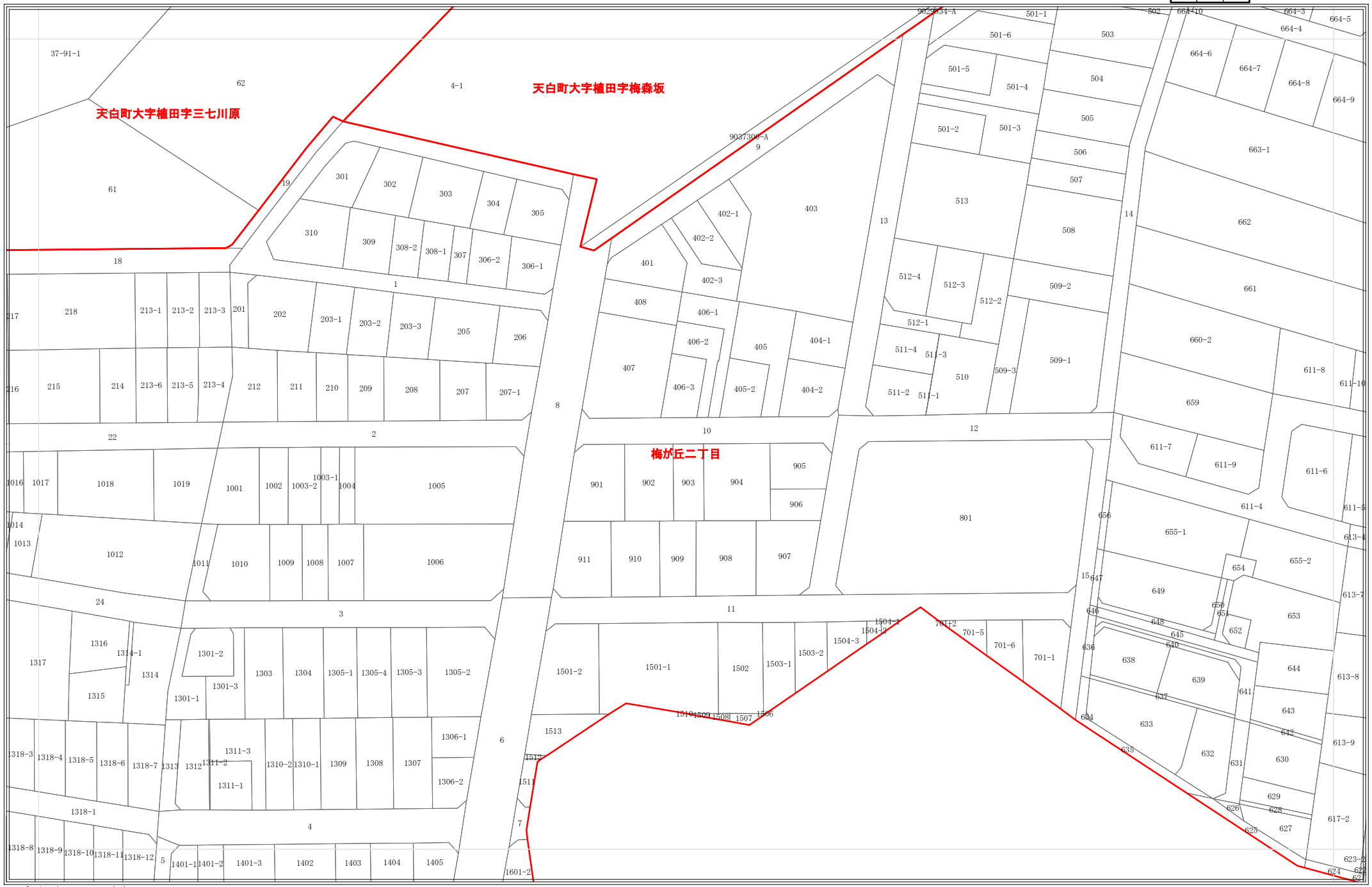

令和7年1月1日時点
・この図面は課税のために作成した図面です。権利関係等の根拠になるものではありません。
・無地番については、Nまたは名古屋市の内部管理番号（例：9876543-A)が表示されている場合があります。

0 25 50 100 メートル

1:1,200

2945

地番参考図

2879	2880	2881
2944	2945	2946
3007	3008	

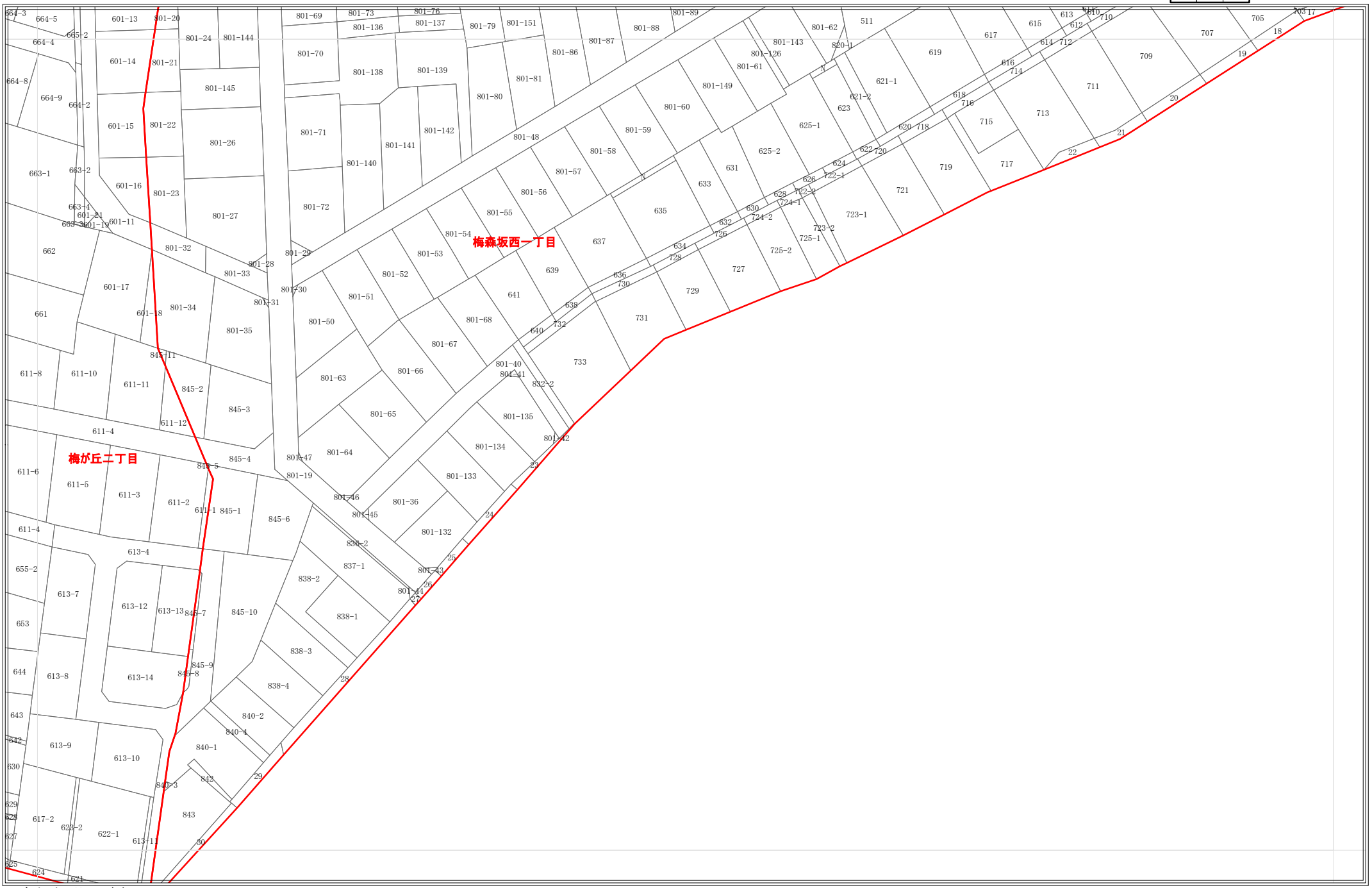

令和7年1月1日時点
・この図面は課税のために作成した図面です。権利関係等の根拠になるものではありません。
・無地番については、Nまたは名古屋市の内部管理番号（例：9876543-A)が表示されている場合があります。

0 25 50 100 メートル

1:1,200

2946

地番参考図

2880	2881	2882
2945	2946	2947
3008		3009

令和7年1月1日時点
・この図面は課税のために作成した図面です。権利関係等の根拠になるものではありません。
・無地番については、Nまたは名古屋市の内部管理番号（例：9876543-A)が表示されている場合があります。

0 25 50 100 メートル

1:1,200

2947

地番参考図

2881	2882	2883
2946	2947	
	3009	

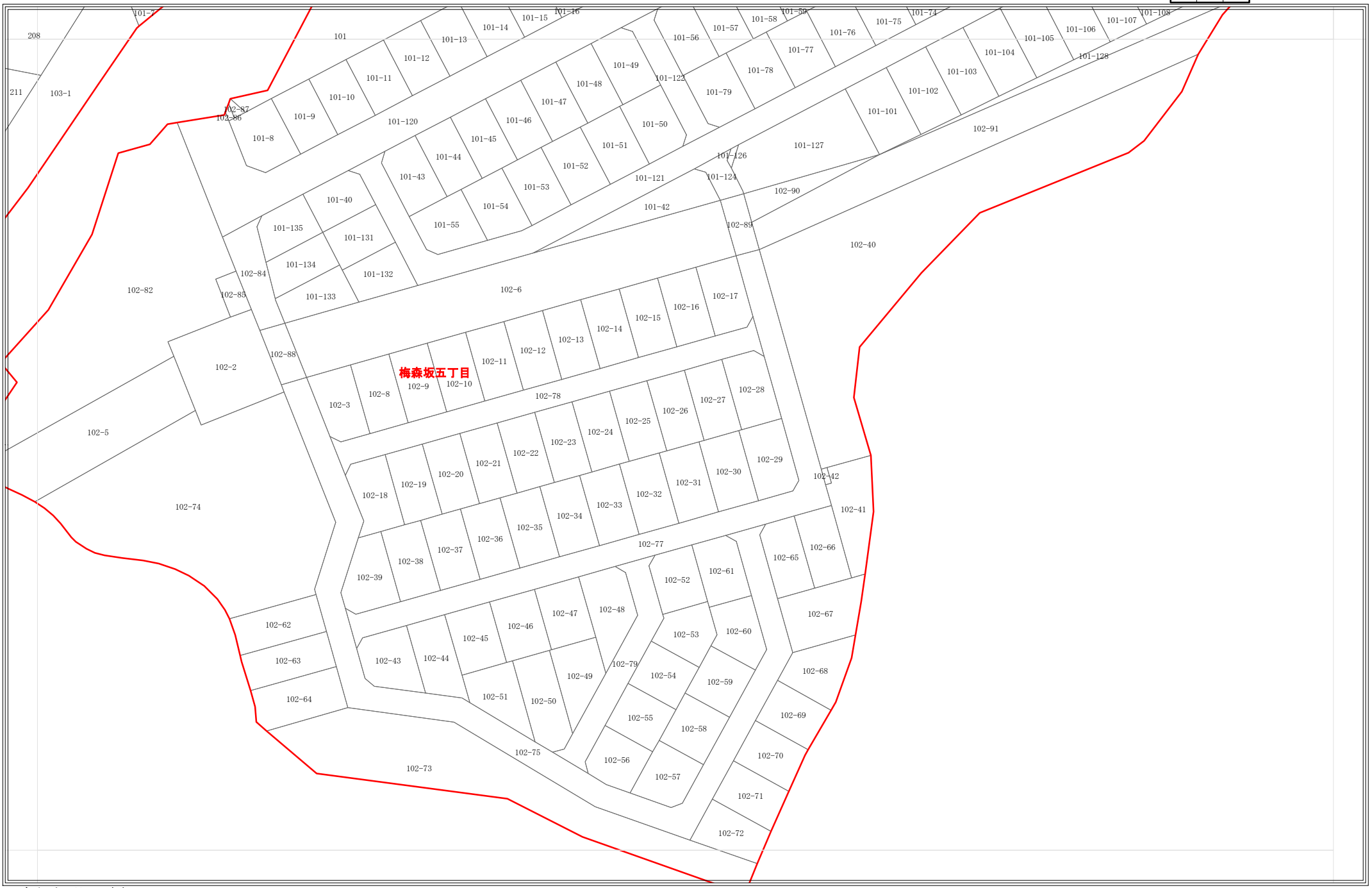

令和7年1月1日時点
・この図面は課税のために作成した図面です。権利関係等の根拠になるものではありません。
・無地番については、Nまたは名古屋市の内部管理番号（例：9876543-A)が表示されている場合があります。

0 25 50 100 メートル

1:1,200

3008

地番参考図

2944	2945	2946
3007	3008	
3069		

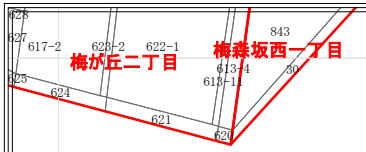

令和7年1月1日時点
・この図面は課税のために作成した図面です。権利関係等の根拠になるものではありません。
・無地番については、Nまたは名古屋市の内部管理番号（例：9876543-A)が表示されている場合があります。

0 25 50 100 メートル

1:1,200

3009

地番参考図

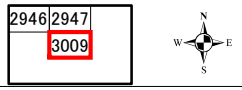

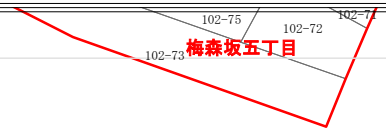

令和7年1月1日時点
・この図面は課税のために作成した図面です。権利関係等の根拠になるものではありません。
・無地番については、Nまたは名古屋市の内部管理番号（例：9876543-A)が表示されている場合があります。

0 25 50 100 メートル

1:1,200