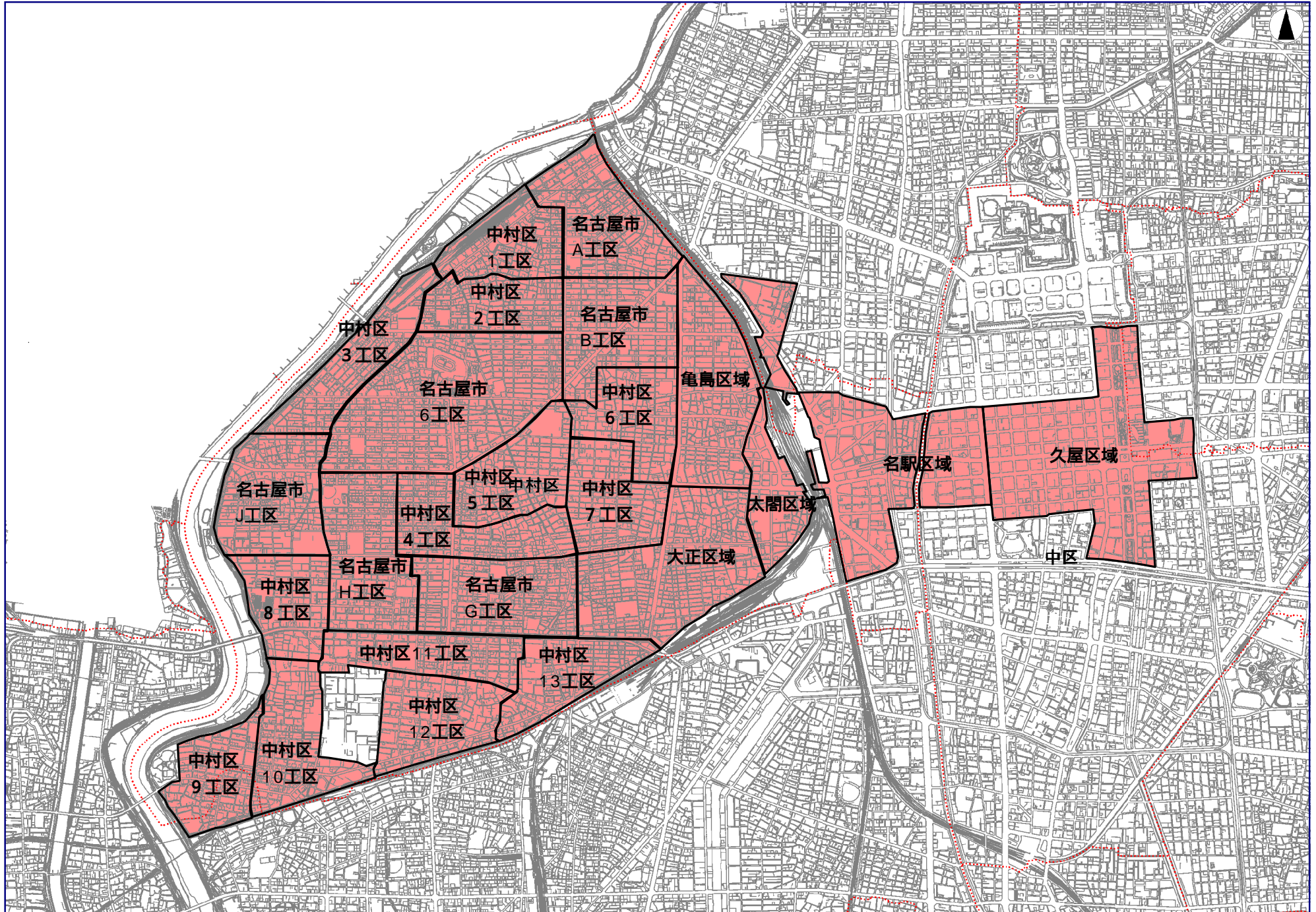



# 【中・中村区】都市部官民境界基本調査工区割一覽図



# 都市部官民境界基本多角点配点図（久屋区域）

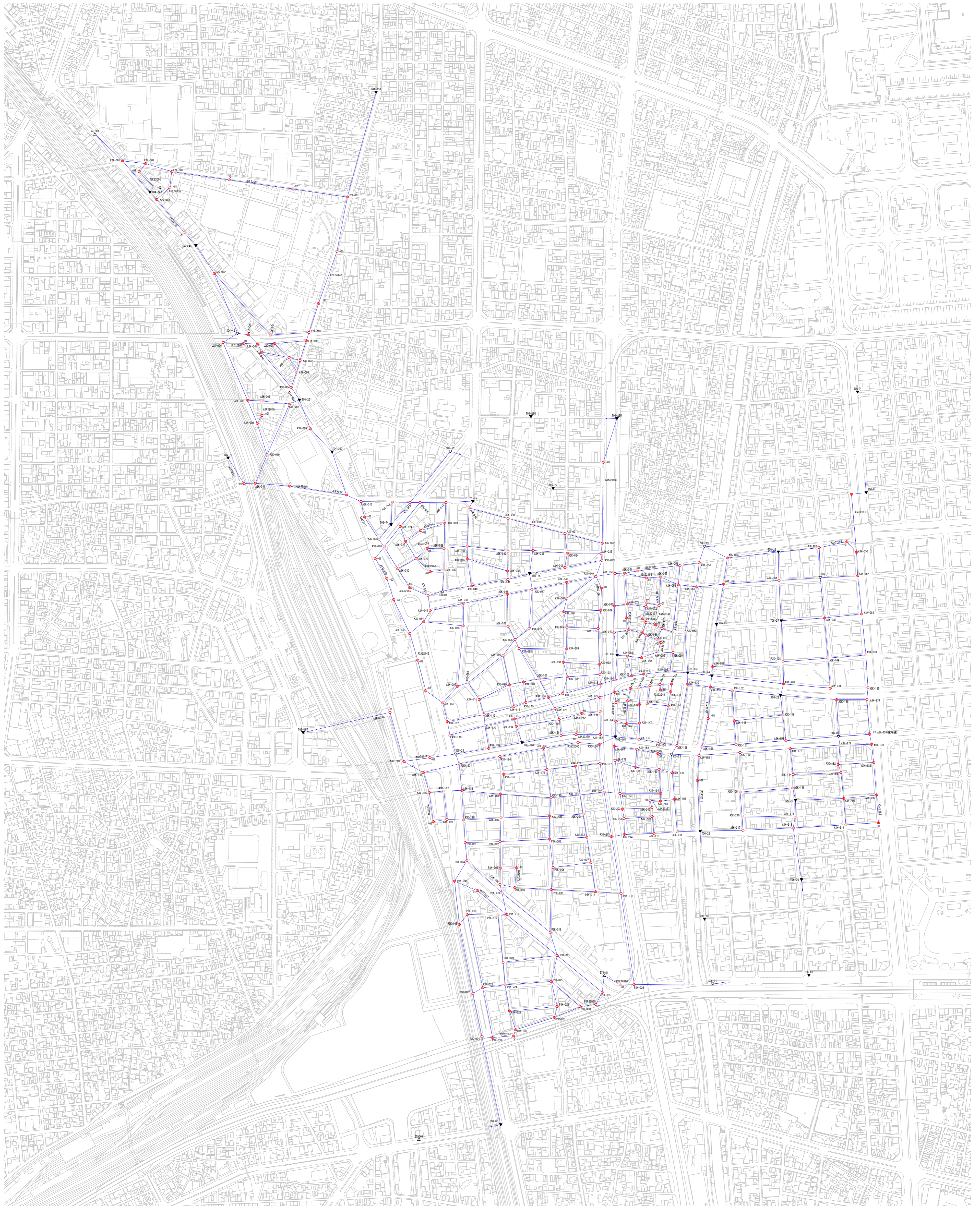
愛知県名古屋市中区錦他の一部



凡 例	
△	基本三角点・公共基準点
▽	街区三角点
▽	街区多角点
○	都市部官民境界基本多角点
路 線 色	
二次	青

# 都市部官民境界基本多角点配点図（名駅区域）

愛知県名古屋市中村区名駅他の一部 縮尺1：5000



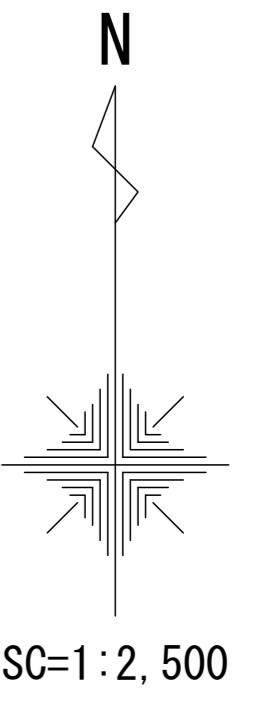
凡例	
△	基本三角点・公共基準点
▽	街区三角点
▼	街区多角点
⊙	都市部官民境界基本多角点
都市部官民境界基本細部点	
路線	
基本多角	二次
色	青





# 都市部官民境界基本多角点配点図（亀島区域）

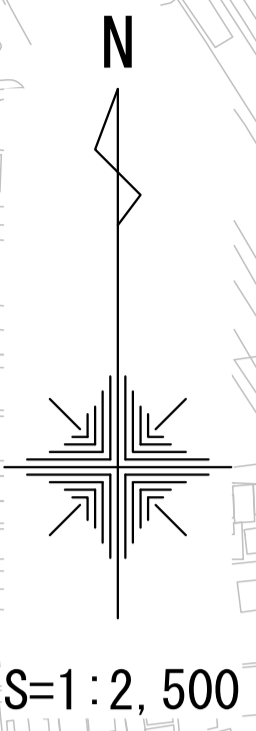
愛知県名古屋市中村区亀島1丁目他の各一部 縮尺1:2500



凡例	
△	公共基準点
▽	街区三角点
▽	街区多角点
○	基本多角点(金属標)
路 線	
二次	青
調査区域界	
市町村界	—●●●—
大字界	—●●—
小字界	—●—
その他の調査区域界	
採用区画	新区画
※厳密網平均計算による	

# 都市部官民境界基本多角点配点図（大正区域）


愛知県名古屋市中村区大正の一部 縮尺 1 : 2 5 0 0



凡 例		
▲	公共基準点	
▼	街区三角点	
⊙	街区多角点	
⊚	基本多角点(金属標)	
路 線		
二次		青
調 査 区 域 界		
市 町 村 界		
大 字 界		
小 字 界		
その他の調査区域界		
採用 区 画		新 区 画
※厳密網平均計算による		

# 都市部官民境界基本多角点配点図（名古屋市6工区）

愛知県名古屋市中村区中村町一丁目等の各一部 縮尺 1 : 5000

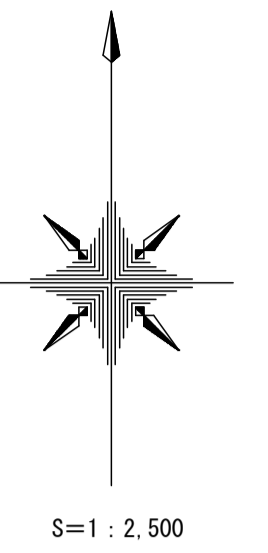


凡 例	
△	基本三角点・公共基準点
▽	街区三角点
▽	街区多角点
○	都市部官民境界基本多角点
路 線	色
二次	青
採用区画： 新区画	



# 都市部官民境界基本多角点配点図（名古屋市A工区）


愛知県名古屋市中村区新富町一丁目等の区域 縮尺 1 : 2 5 0 0



▽  
SOS-1  
(10034)

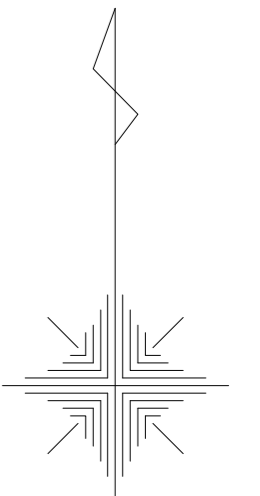
凡 例	
△	基本三角点
○	公共基準点
▽	街区三角点
▼	街区多角点
⊙	都市官民境界基本多角点
路	線 色
多角 (一次)	赤
多角 (二次)	青
多角 (三次)	緑

\* 紙密網平均計算による

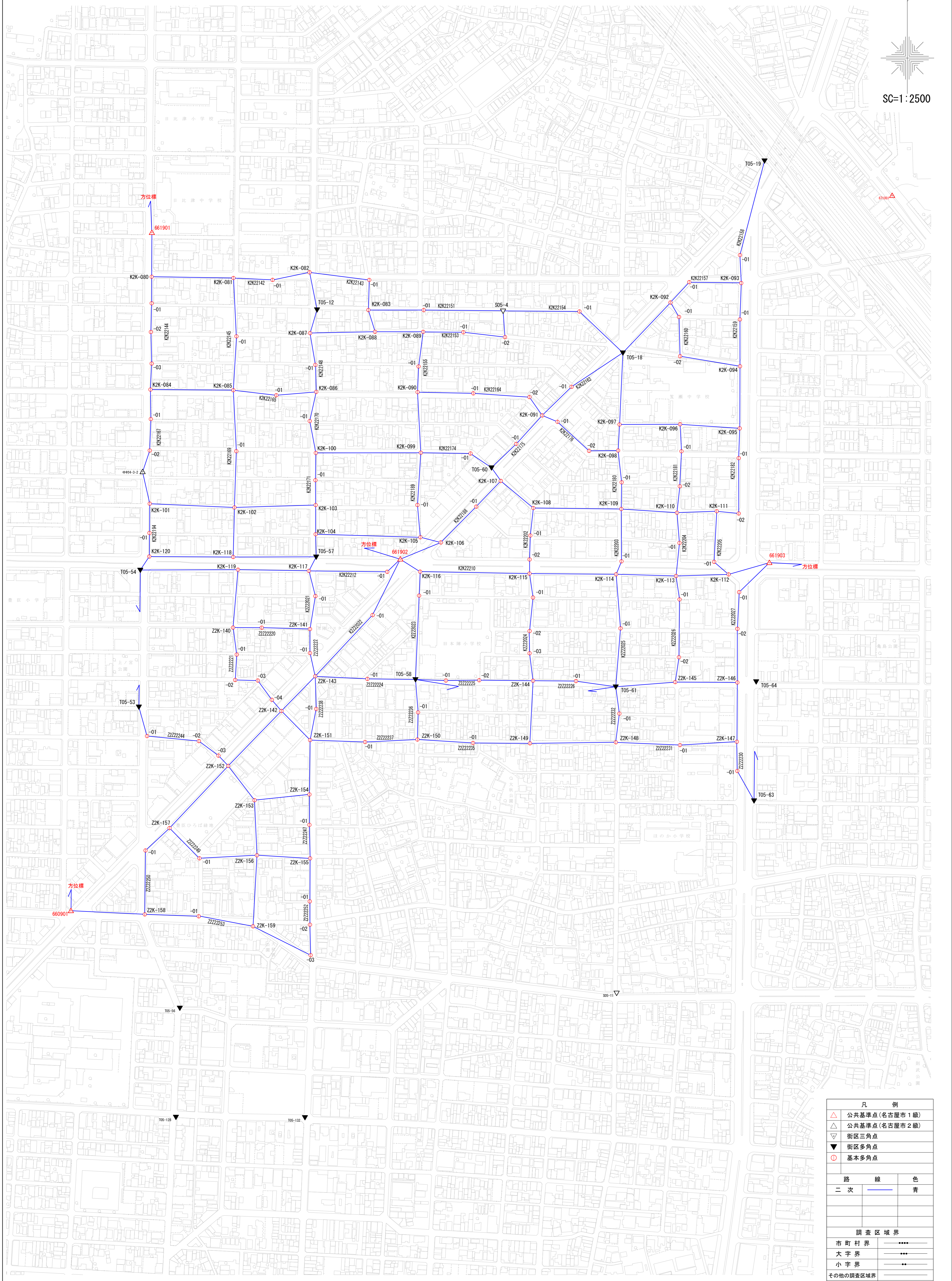


# 都市部官民境界基本多角点配点図（名古屋市B工区）

名古屋市中村区本陣通三丁目等区域




SC=1:2500



凡 例	
△	公共基準点(名古屋市1級)
△	公共基準点(名古屋市2級)
▽	街区三角点
▼	街区多角点
○	基本多角点
路 線 色	
二次	青
調査区域界	
市町村界	.....
大字界	-----
小字界	-----
その他の調査区域界	
採用区画	新区画

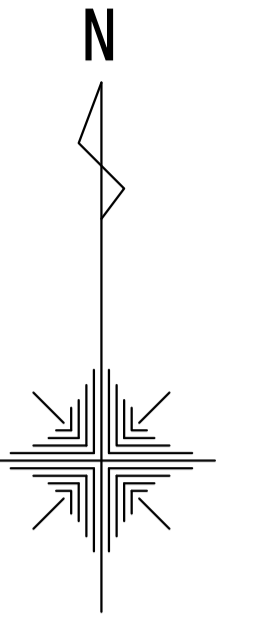
1:2,500



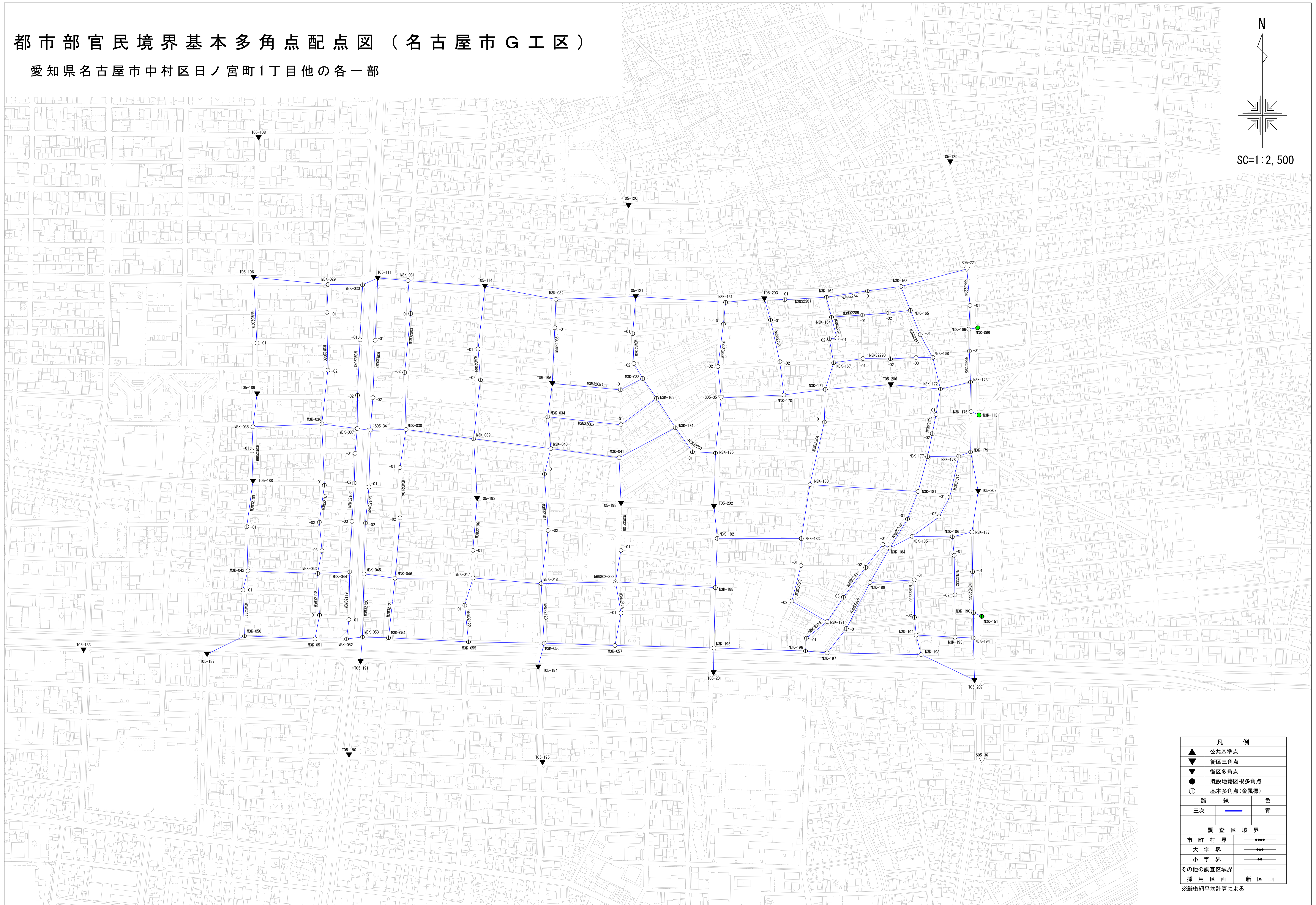
\*厳密網平均計算による

# 都市部官民境界基本多角点配点図（名古屋市G工区）

愛知県名古屋市中村区日ノ宮町1丁目他の各一部



SC=1:2,500


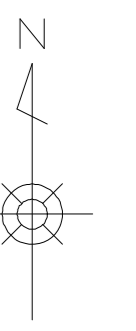


凡 例	
▲	公共基準点
▼	街区三角点
▼	街区多角点
●	既設地籍図根多角点
○	基本多角点(金属標)
路 線 色	
三次	青
調 査 区 域 界	
市 町 村 界	—
大 字 界	—●●—
小 字 界	—●—
その他の調査区域界	
採用区画	—
新区画	—

※厳密網平均計算による

# 都市部官民境界基本多角点配点図（名古屋市H工区）

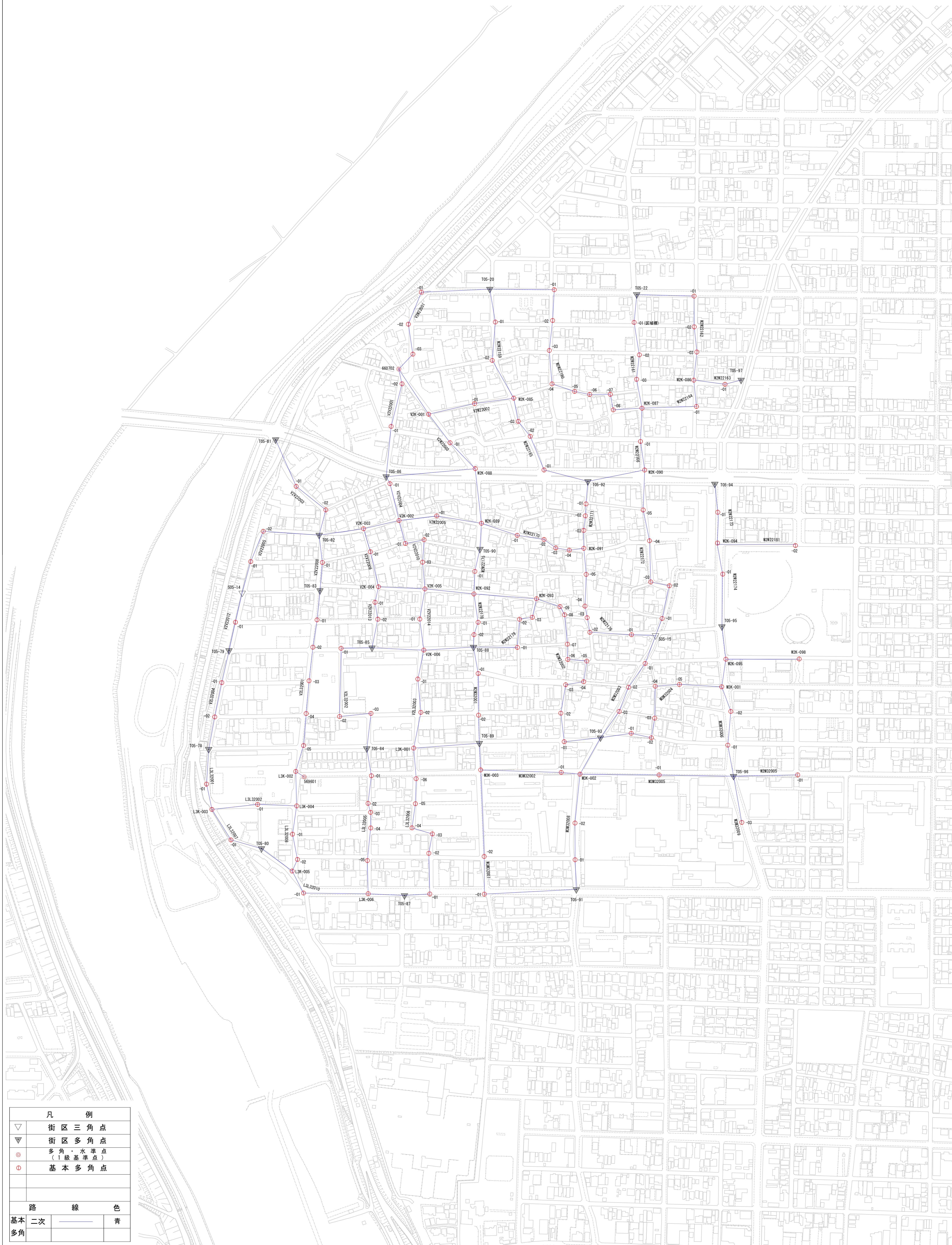
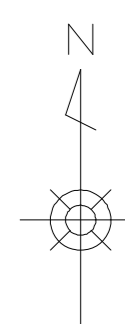
愛知県名古屋市中村区稲葉地町一丁目等区域 縮尺1:2500



凡 例		
▽	街区三角点	
▽	街区多角点	
●	多角・水準点 (1級基準点)	
○	基本多角点	
路 線 色		
基本	二次	青
多角	一次	黒
調査区域界		赤

# 都市部官民境界基本多角点配点図（名古屋市J工区）

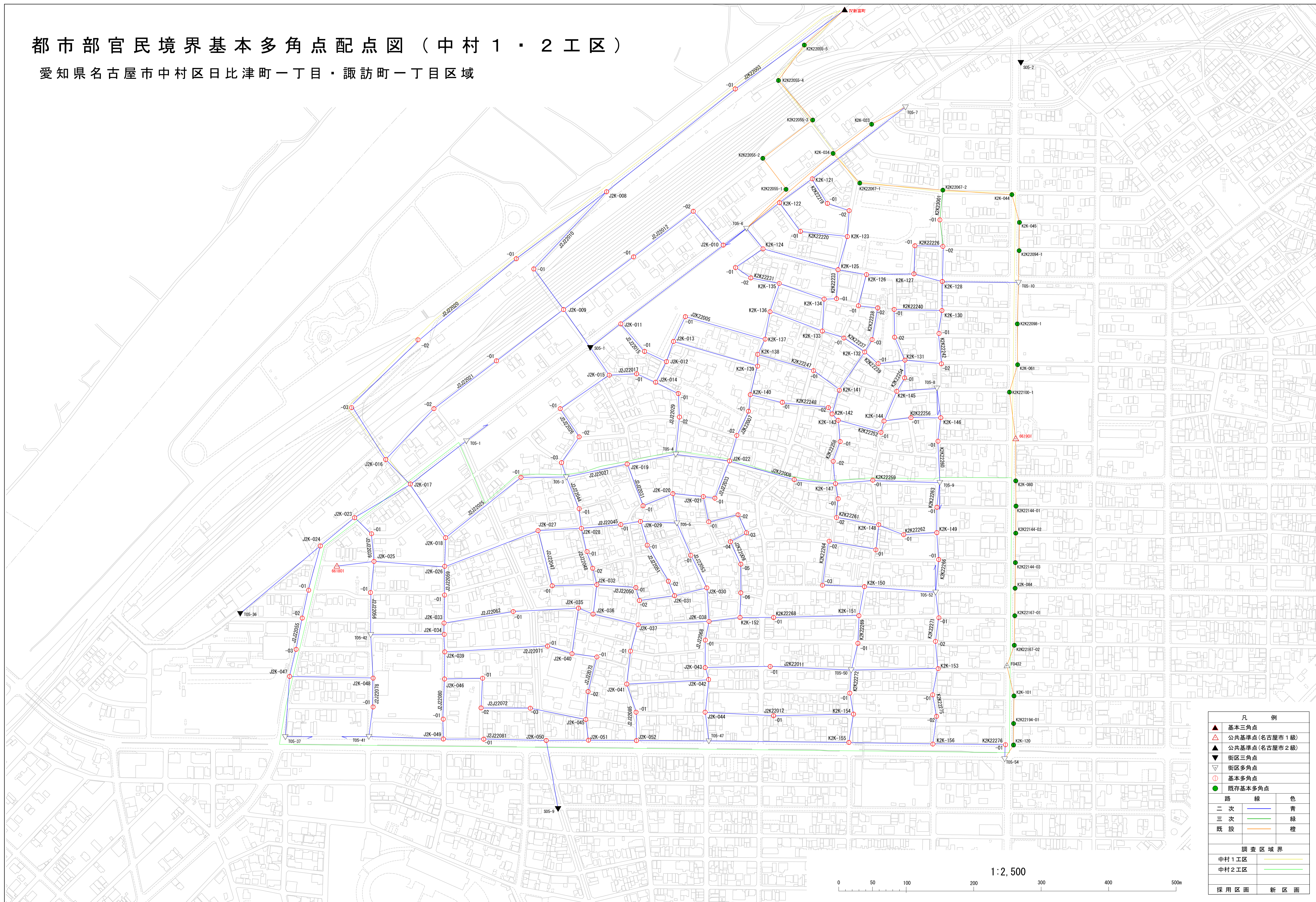
愛知県名古屋市中村区荒輪井町 一丁目等区域 縮尺 1 : 2 5 0 0



凡 例	
▽	街区三角点
▼	街区多角点
⊙	多角・水準点 (1級基準点)
○	基本多角点
路 線 色	
基本	二次
多角	青

# 都市部官民境界基本多角点配点図（中村1・2工区）

愛知県名古屋市中村区日比津町一丁目・諏訪町一丁目区域



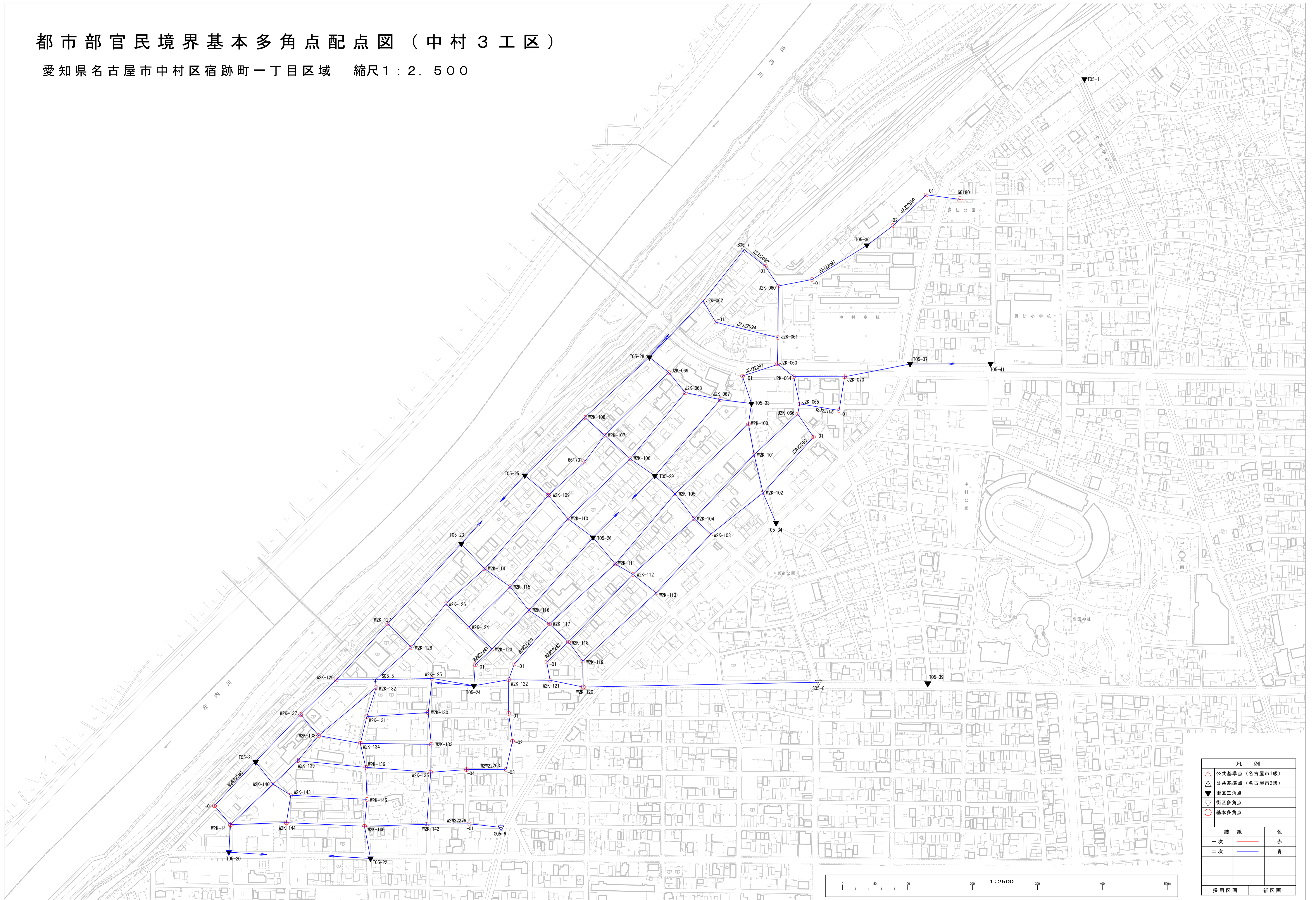
凡例	
▲	基本三角点
△	公共基準点(名古屋市1級)
▼	公共基準点(名古屋市2級)
▽	街区三角点
▽	街区多角点
○	基本多角点
●	既存基本多角点
路 線 色	
—	二次 青
—	三次 緑
—	既設 橙
調査区域界	
—	中村1工区
—	中村2工区
—	採用区画
—	新区画

1:2,500



# 都市部官民境界基本多角点配点图（中村3工区）

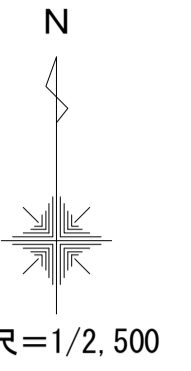
愛知県名古屋市中村区宿跡町一丁目区域 縮尺1:2,500



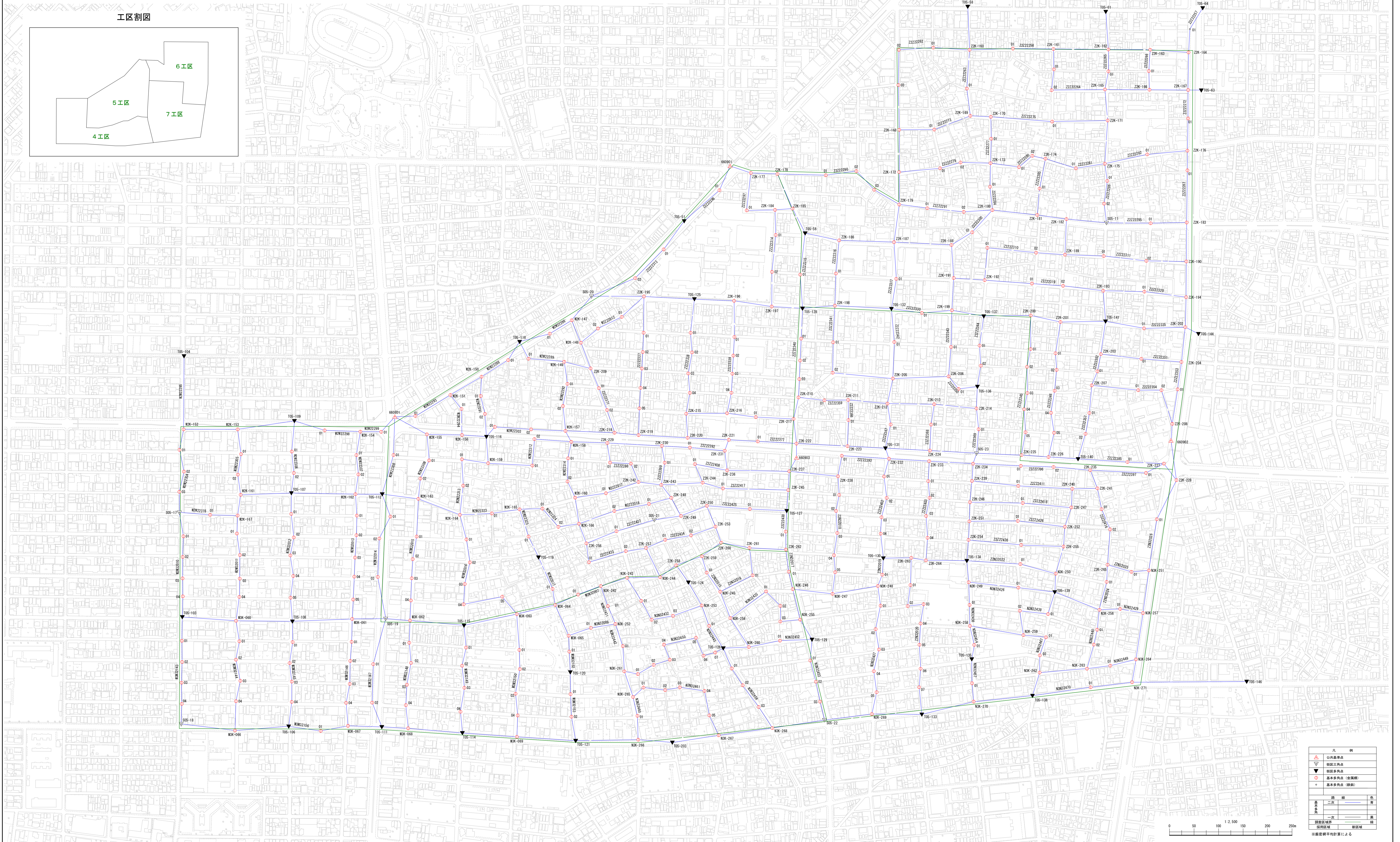
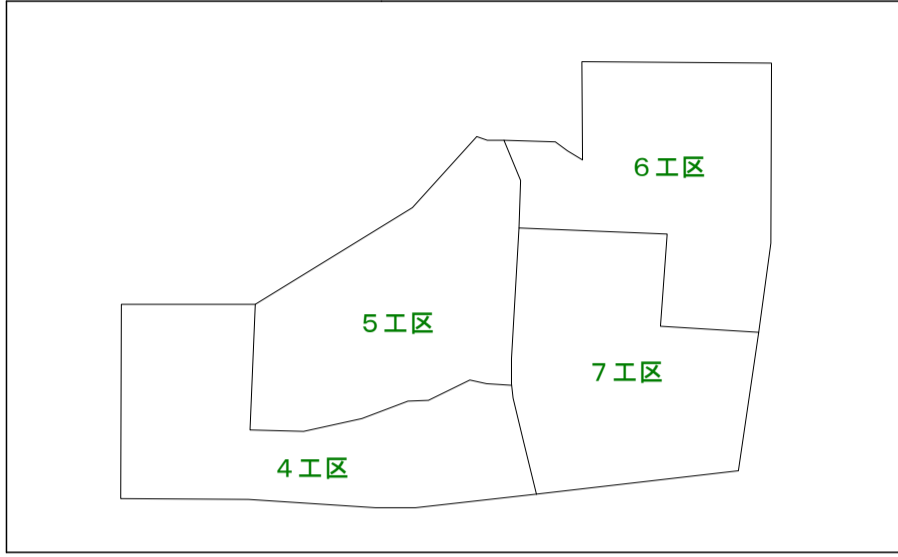
凡例	
△	公共基準点 (名古屋市1級)
▲	公共基準点 (名古屋市2級)
▼	街区三角点
▽	街区多角点
○	基本多角点
結線	
— (Red)	一次
— (Blue)	二次
— (Green)	採用区画
— (Grey)	新区画

# 都市部官民境界基本多角点配点図（中村4・5・6・7工区）

愛知県名古屋市中村区豊国通一丁目区域・元中村町一丁目区域・  
中島町一丁目区域・太閤通五丁目区域



工区割図

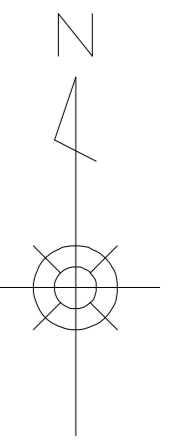


凡 例	
	分界基準点
	側溝三角点
	地区多角点
	基本多角点 (金線等)
	基本多角点 (緑線)
路 線	
	内
	外
	二次
	一次
	境界区域
	用途区域
	敷設域

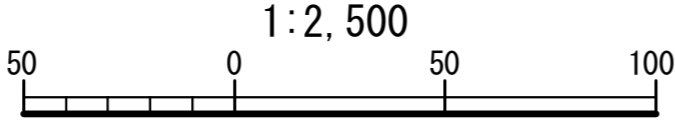
1:2,500  
0 50 100 150 200 250m  
※縦断線平均計算: 1:2.5

# 都市部官民境界基本多角点配点図（中村8工区）

愛知県名古屋市中村区宮塚町区域 縮尺1:2500

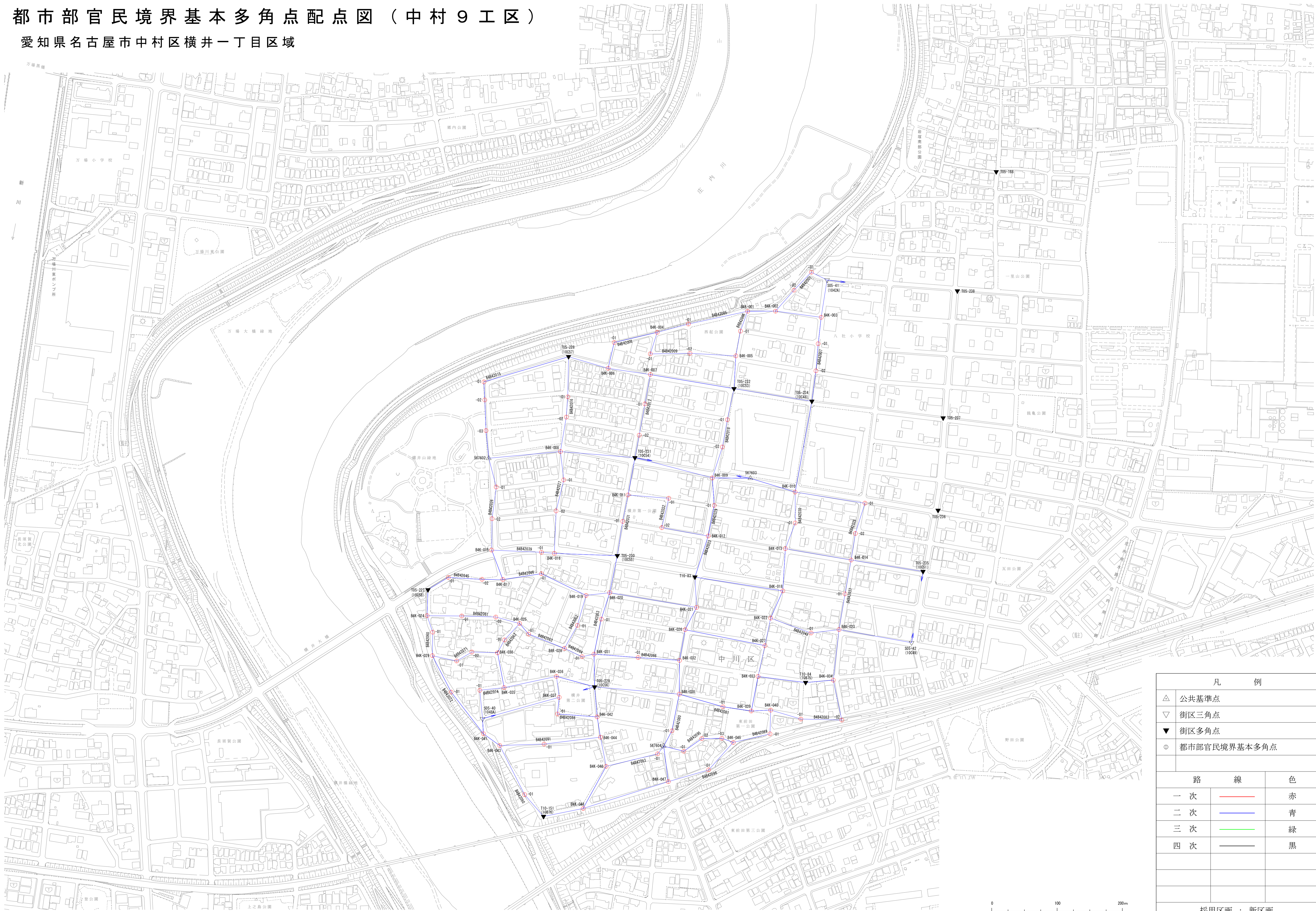


凡 例	
▽	街区三角点
▽	街区多角点
△	街区多角点 (新点扱い)
⊙	多角・水準点 (1級基準点)
⊕	基本多角点
⊕	基本細部点
●	既設基本多角点
路 線 色	
基本	二次
多角	青
調査区域界	緑



# 都市部官民境界基本多角点配点図（中村9工区）

愛知県名古屋市中村区横井一丁目区域



凡 例		
△	公共基準点	
▽	街区三角点	
▼	街区多角点	
○	都市部官民境界基本多角点	
路 線 色		
一次	<span style="color: red;">—</span>	赤
二次	<span style="color: blue;">—</span>	青
三次	<span style="color: green;">—</span>	緑
四次	<span style="color: black;">—</span>	黒
採用区画：新区画		

# 都市部官民境界基本多角点配点図（中村10工区）

愛知県名古屋市中村区野上町区域 縮尺1:2500

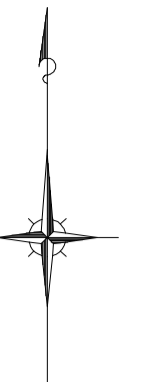


凡 例	
	街区三角点
	街区多角点
	基本多角本点（金属標）
路 線 色	
基本多角	二次 青
調査区域界	
採用区間	新区画

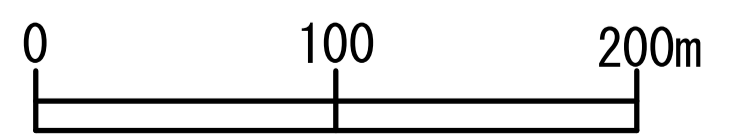
※微密網平均計算による

# 都市部官民境界基本多角点配置图（中村11工区）

愛知県名古屋市中村区岩塚町1丁目区域

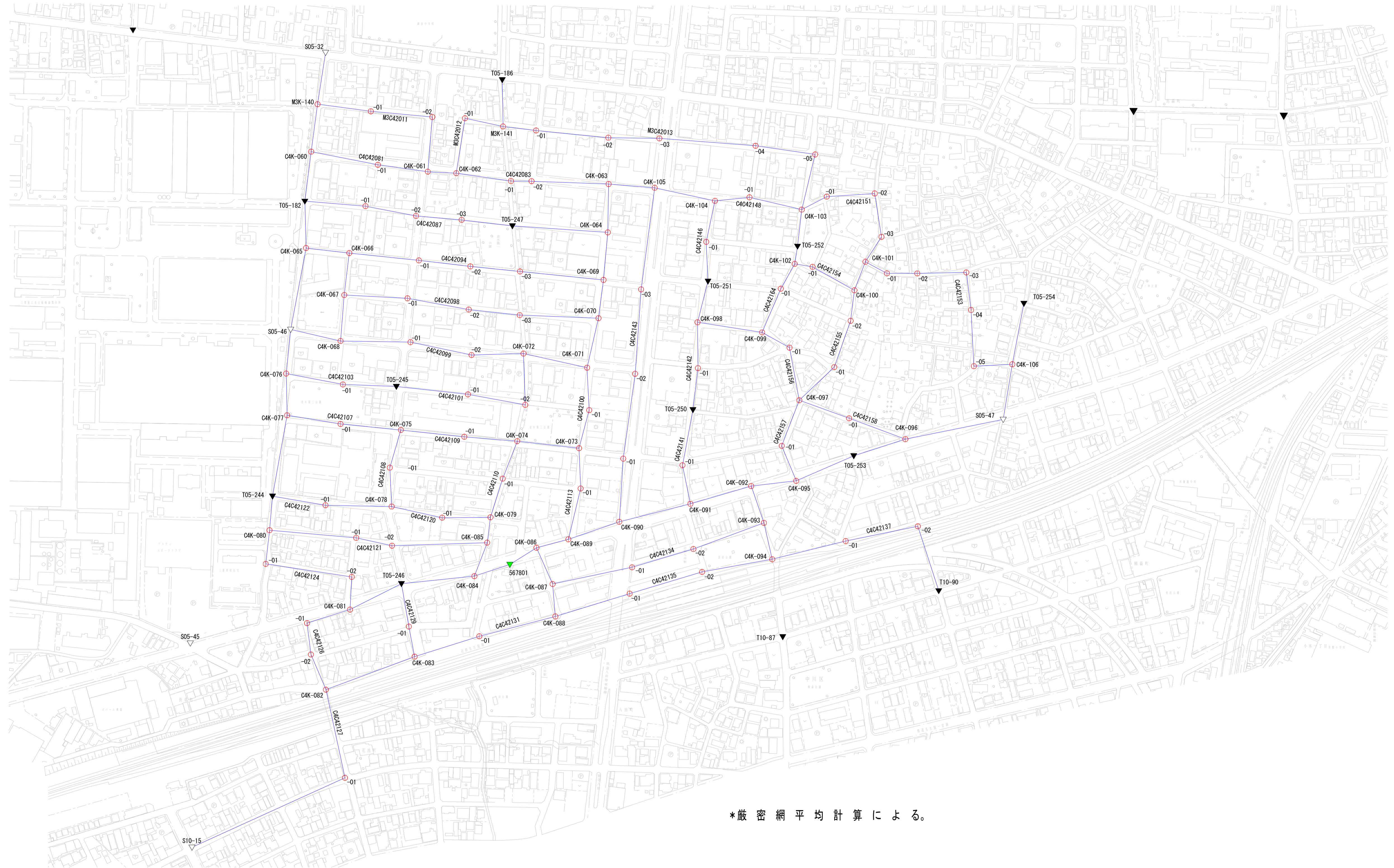


凡例	
△	基本三角点・公共基準点
▽	街区三角点
●	街区多角点
●	街区多角点節点
●	都市部官民境界基本多角点
●	既設都市部官民境界基本多角点
線	路 線
多角	色
一次	赤
二次	青



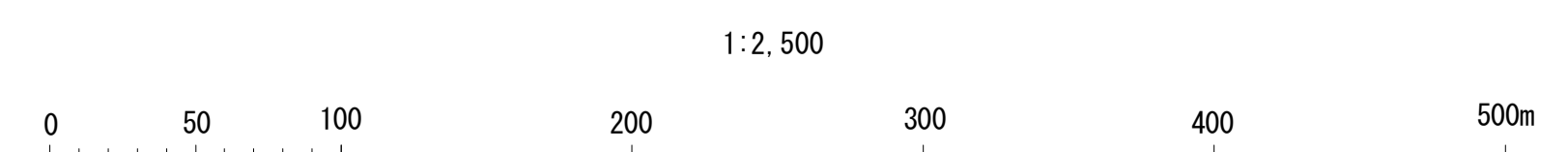
# 都市部官民境界基本多角点配点図（中村12工区）

愛知県名古屋市中村区並木一丁目区域 縮尺1:2500



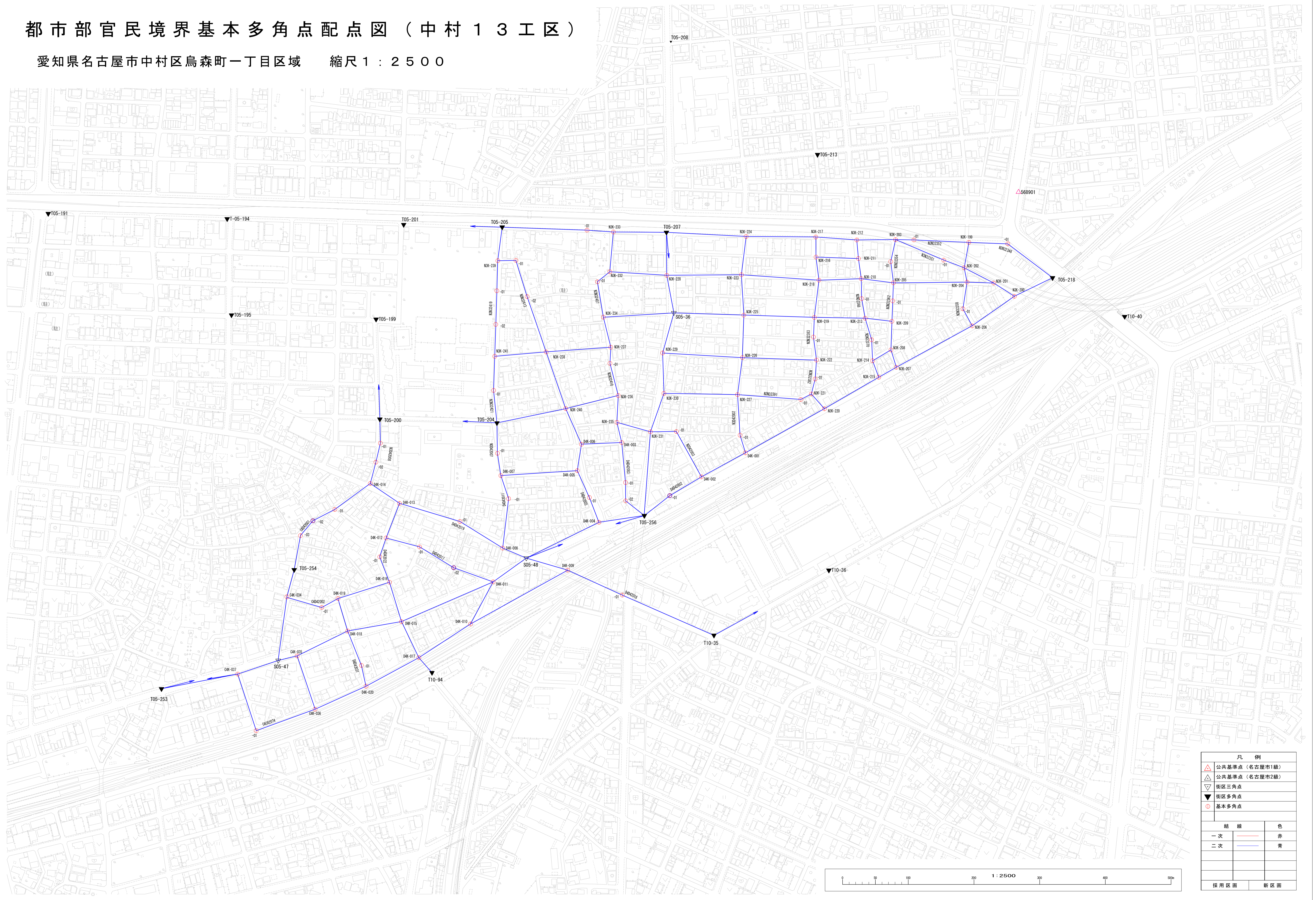
\* 厳密網平均計算による。

凡例	
△	基本三角点
▼	公共基準点
▽	街区三角点
▲	街区多角点
○	都市官民境界基本多角点
●	隣接工区都市官民境界基本多角点
路色	
多角(一次)	赤
多角(二次)	青
多角(三次)	緑
調査区境界	---



# 都市部官民境界基本多角点配点図（中村13工区）

愛知県名古屋市中村区烏森町一丁目区域 縮尺 1 : 2 5 0 0



凡例	
	公共基準点 (名古屋市1級)
	公共基準点 (名古屋市2級)
	街区三角点
	街区多角点
	基本多角点
結線	
一次	赤
二次	青
採用区画	新区画

