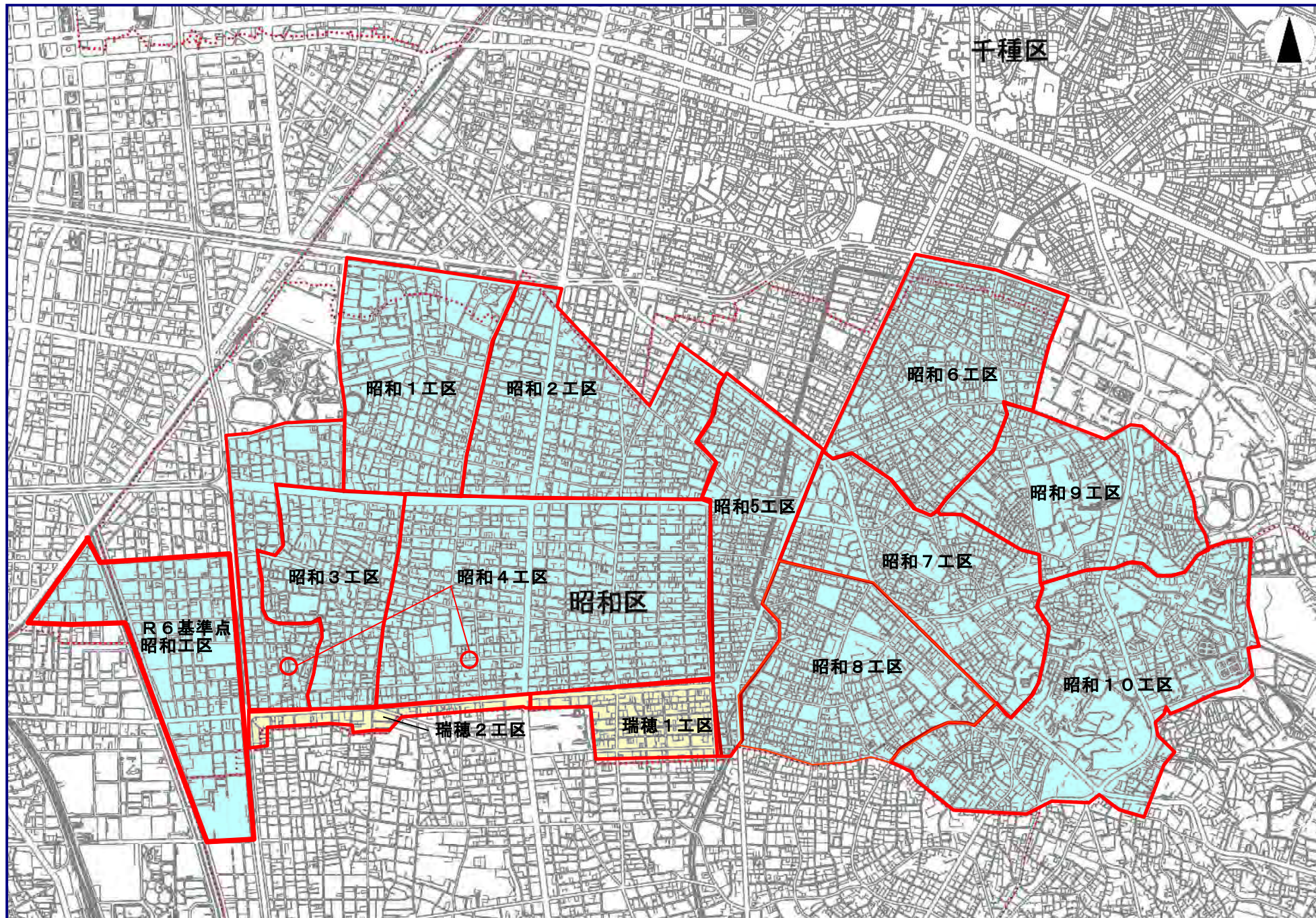


# 【昭和区】測量法4級基準点地区 工区一覽

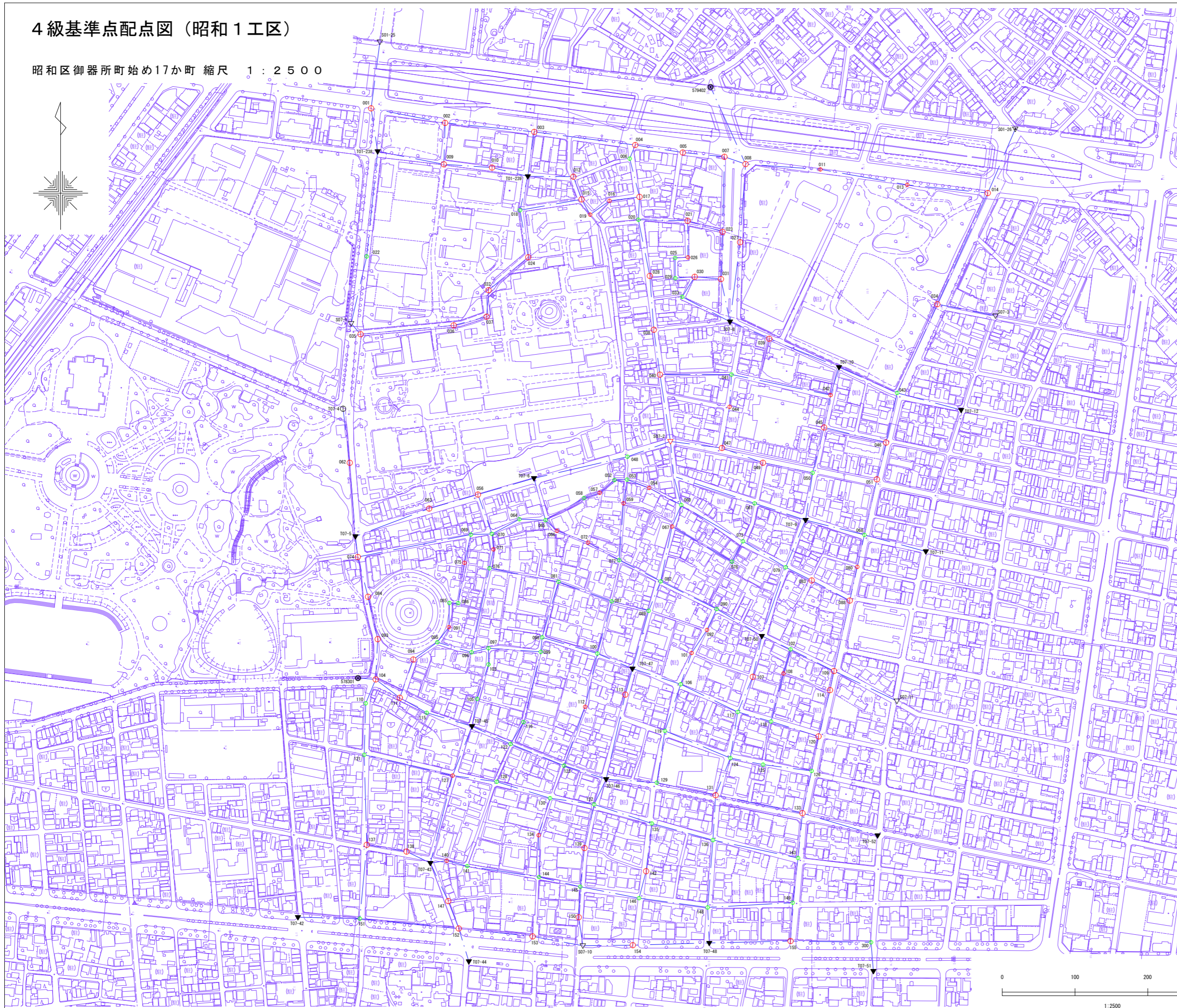
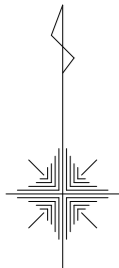


縮尺 1 : 25000

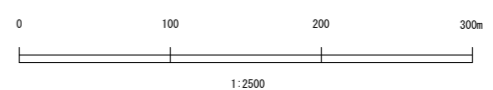
※下図に平成22年度名古屋市都市計画基本図を使用

# 4級基準点配点図（昭和1工区）

昭和区御器所町始め17か町 縮尺 1 : 2 5 0 0



凡 例		
○	名古屋市多角水準点	
▽	街区三角点	
▼	街区多角点	
①	図根多角点(真輪紙)	
②	図根多角点(2号紙)	
④	図根多角点(4号紙)	
路 線 色		
一次	赤	
二次	青	
三次	緑	
四次	黒	
隣接二次	橙	
※測点番号は07-01-○○ ※300は節点扱いとする		



調査区域名	昭和区御器所町始め17か町
縮 尺	1 : 2 5 0 0
測量年月日	令和元年 8 月
実行機関名	名古屋市緑政土木局

令和 2 年 3 月 調製

名古屋市緑政土木局

# 4級基準点配点図(昭和2工区)

昭和区車田町始め18か町 縮尺 1:2500

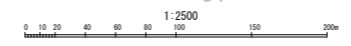


R<sup>3</sup>  
G<sup>4</sup>

S<sup>3</sup>  
H<sup>4</sup>

凡例	
◎	名古屋市多角水準点
▽	街区三角点
▼	街区多角点
⊙	円根多角点(真鍮)
○	円根多角点
路 線 色	
—	一次 赤
—	二次 青
—	三次 緑
—	四次 黄
—	隣接二次 橙

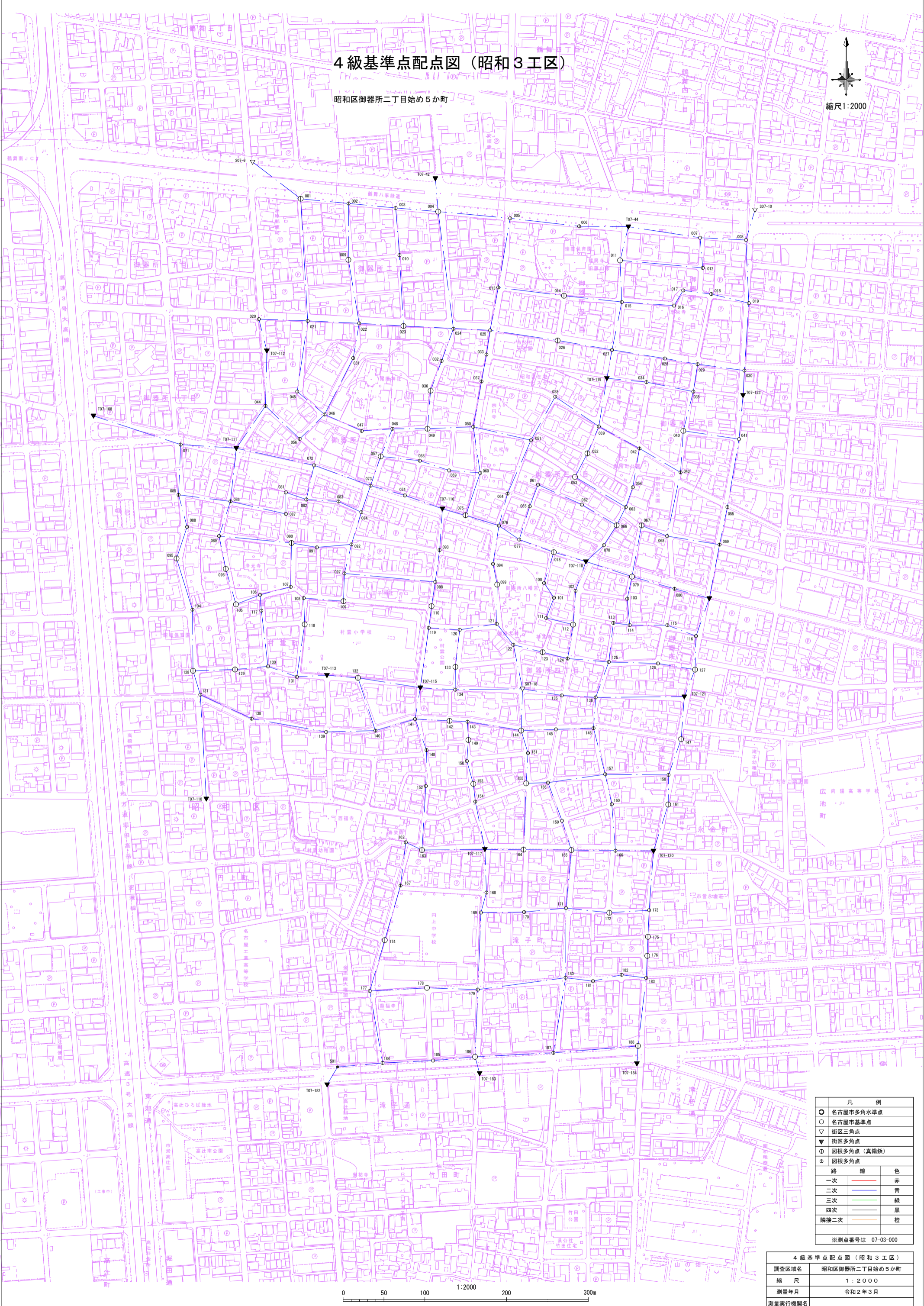
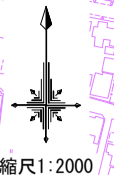
4級基準点配点図(昭和2工区)	
調査区域名	昭和区車田町始め18か町
縮尺	1:2500
測量年月日	令和元年8月
測量実行機関名	



令和2年3月調製


# 4級基準点配点図（昭和3工区）

昭和区御器所二丁目始め5か町



凡 例		
○	名古屋市多角水準点	
○	名古屋市基準点	
▽	街区三角点	
▼	街区多角点	
①	図根多角点（真鍮板）	
②	図根多角点	
路 線 色		
一次	赤	
二次	青	
三次	緑	
四次	黒	
隣接二次	橙	
※測点番号は 07-03-000		


4級基準点配点図（昭和3工区）		
調査区域名	昭和区御器所二丁目始め5か町	
縮 尺	1 : 2000	
測量年月	令和2年3月	
測量実行機関名		



令和2年3月調製

# 4級基準点配点図 昭和 - 5工区

昭和区安田通始め14か町 縮尺 1:2500



凡例	
◎	名古屋市多角水準点
▽	街区三角点
▼	街区多角点
⊙	街区多角点 (真鍮板)
⊕	図根多角点
○	節点
路 線 色	
—	一次 赤
—	二次 青
—	三次 緑
—	四次 黒
—	隣接二次 橙
※測点番号は 07-05-000	

図根多角点網図	
調査区域名	昭和区安田通始め14か町
縮 尺	1:2500
測量年月日	令和 5年 3月
測量実行機関名	株式会社 中部テック

株式会社 中部テック

令和5年3月製

名古屋市長政土木局

# 4級基準点配点図 (昭和4工区) 1/2

昭和区鶴舞三丁目始め33か町 縮尺 1:2500



凡 例	
◎	名古屋市多角水準点
▽	街区三角点
▼	街区多角点
⊙	図根多角点 (真鍮板)
○	図根多角点
○	節点
路 線 色	
—	一次 赤
—	二次 青
—	三次 緑
—	四次 黄
—	隣接二次 橙

※測点番号は 07-04-000

4級基準点配点図 (昭和4工区) 1/2	
調査区域名	昭和区鶴舞三丁目始め33か町
縮 尺	1:2500
測量年月日	令和 元年 11月
測量実行機関名	



# 4級基準点配点図 (昭和4工区) 2/2

昭和区鶴舞三丁目始め33か町 縮尺 1:2500

22

23

24

25

21

22

23

32

33

42

43

52

53

G<sup>4</sup>

H<sup>4</sup>

V<sup>4</sup>

W<sup>4</sup>


12

13

22

25

23



凡 例	
◎	名古屋市多角水準点
▽	街区三角点
▼	街区多角点
⊙	図根多角点 (真鍮板)
⊕	図根多角点
○	節点
路	線 色
一 次	赤
二 次	青
三 次	緑
四 次	黄
隣接二次	橙

※測点番号は 07-04-000

4級基準点配点図 (昭和4工区) 2/2	
調査区域名	昭和区鶴舞三丁目始め33か町
縮 尺	1:2500
測量年月日	令和 元年 11月
測量実行機関名	

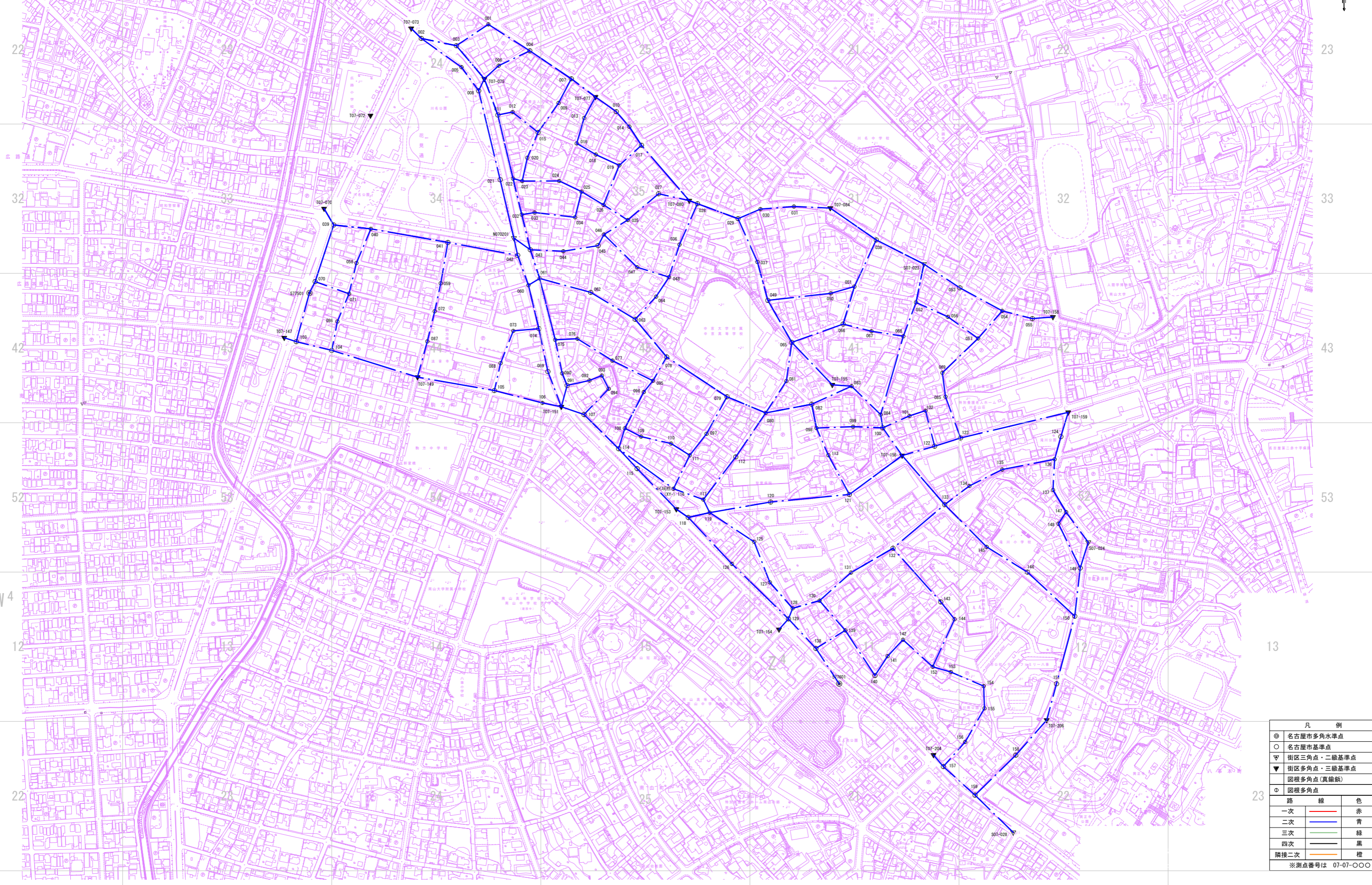




H4 12 13

# 4級基準点配点図 昭和-7工区

縮尺1:3000  
昭和区川原通始め10か町



凡 例		
◎	名古屋市多角水準点	
○	名古屋市基準点	
△	街区三角点・二級基準点	
▽	街区多角点・三級基準点	
□	図根多角点(真輪形)	
⊙	図根多角点	
路 線 色		
一次	赤	赤
二次	青	青
三次	緑	緑
四次	黒	黒
隣接二次	橙	橙
※測点番号は 07-07-○○○		

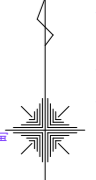
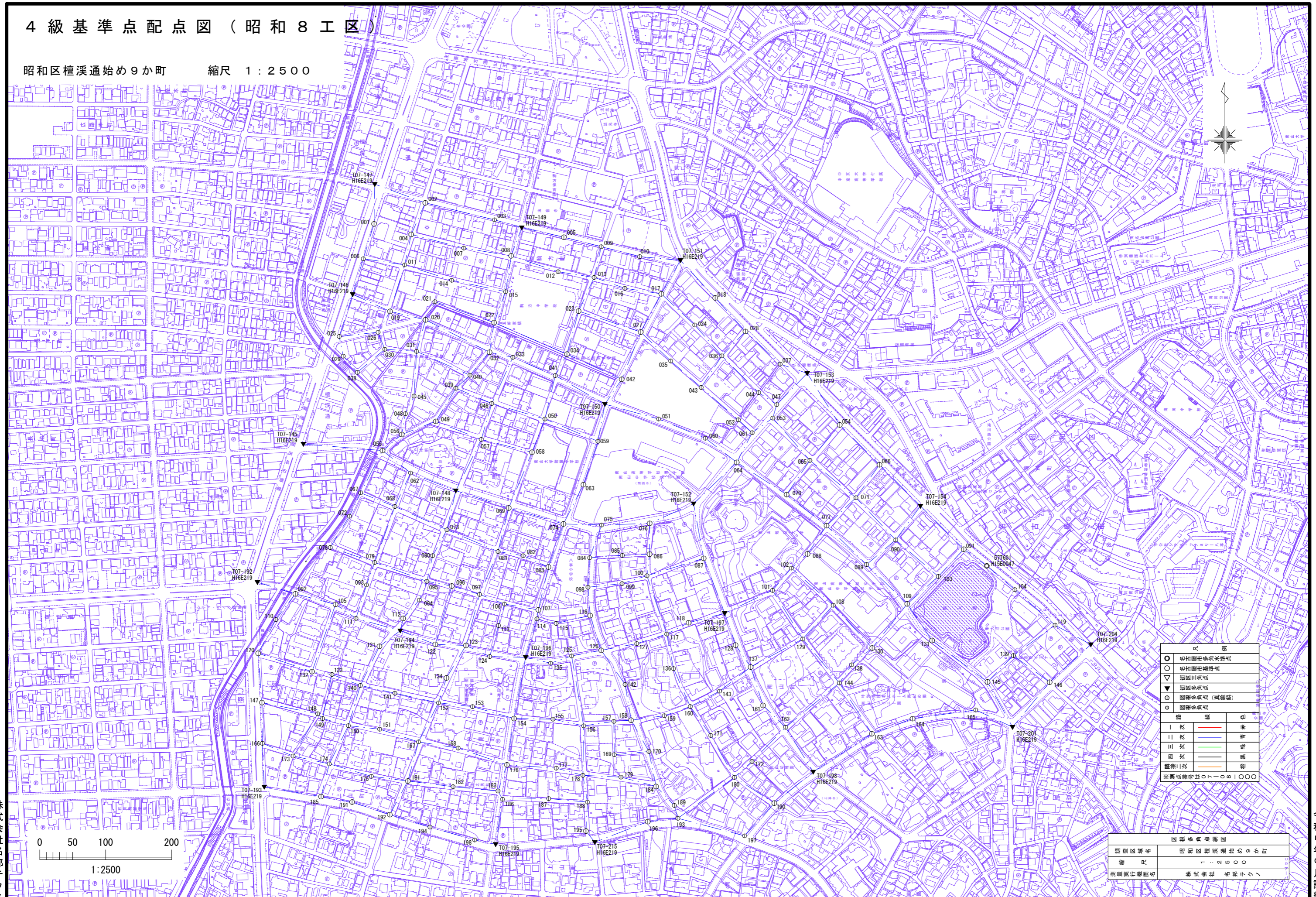
株式会社 神田設計

令和5年7月調整

# 4級基準点配点図（昭和8工区）

昭和区檀溪通始め9か町

縮尺 1:2500



記号	
○	昭和区在給気長標点
○	昭和区在給気短標点
▽	国在III級標点
▽	国在II級標点
○	国在給気標点 (概観)
○	国在給気標点

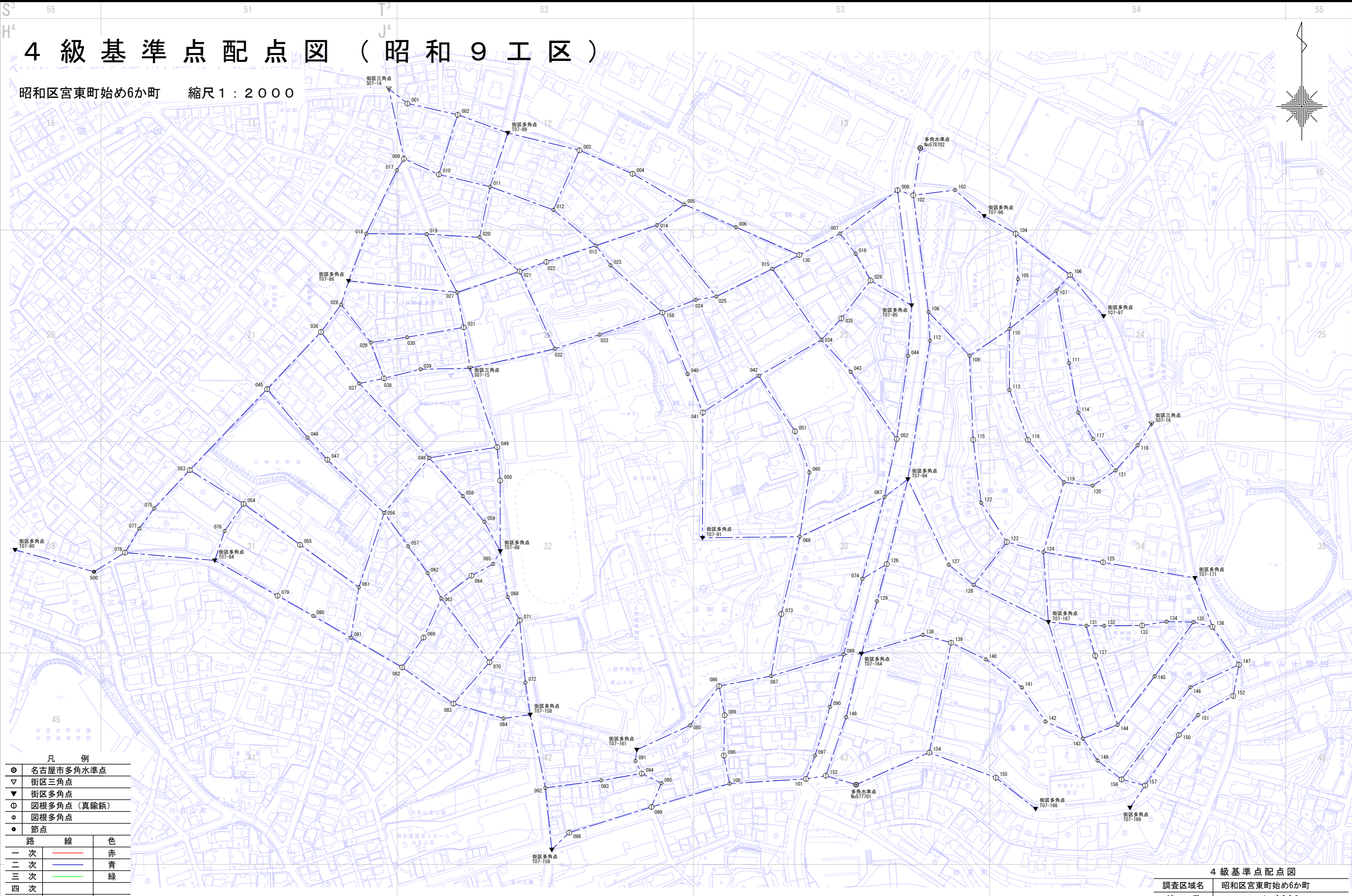
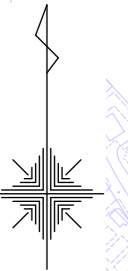
  

線	色	種
I 号	赤	特
II 号	青	特
III 号	黄	特
IV 号	緑	特
普通I号	黒	特
普通II号	赤	特
普通III号	青	特
普通IV号	黄	特
普通V号	緑	特

昭和区在給気長標点	
区界区界号	昭和区在給気長標点
縮尺	1:2500
製図者氏名	株式会社名邦テクノ

# 4級基準点配点図（昭和9工区）

昭和区宮東町始め6か町 縮尺1:2000



凡例

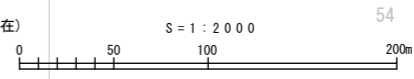
○	名古屋市多角水準点
▽	街区三角点
▼	街区多角点
⊙	図根多角点 (真鍮鉄)
⊖	図根多角点
●	節点

路線	色
一次	赤
二次	青
三次	緑
四次	
隣接二次	橙

※測点番号は07-09-000

4級基準点配点図	
調査区域名	昭和区宮東町始め6か町
縮尺	1:2000
測量年月日	令和5年7月
測量実行機関名	株式会社 サンキ

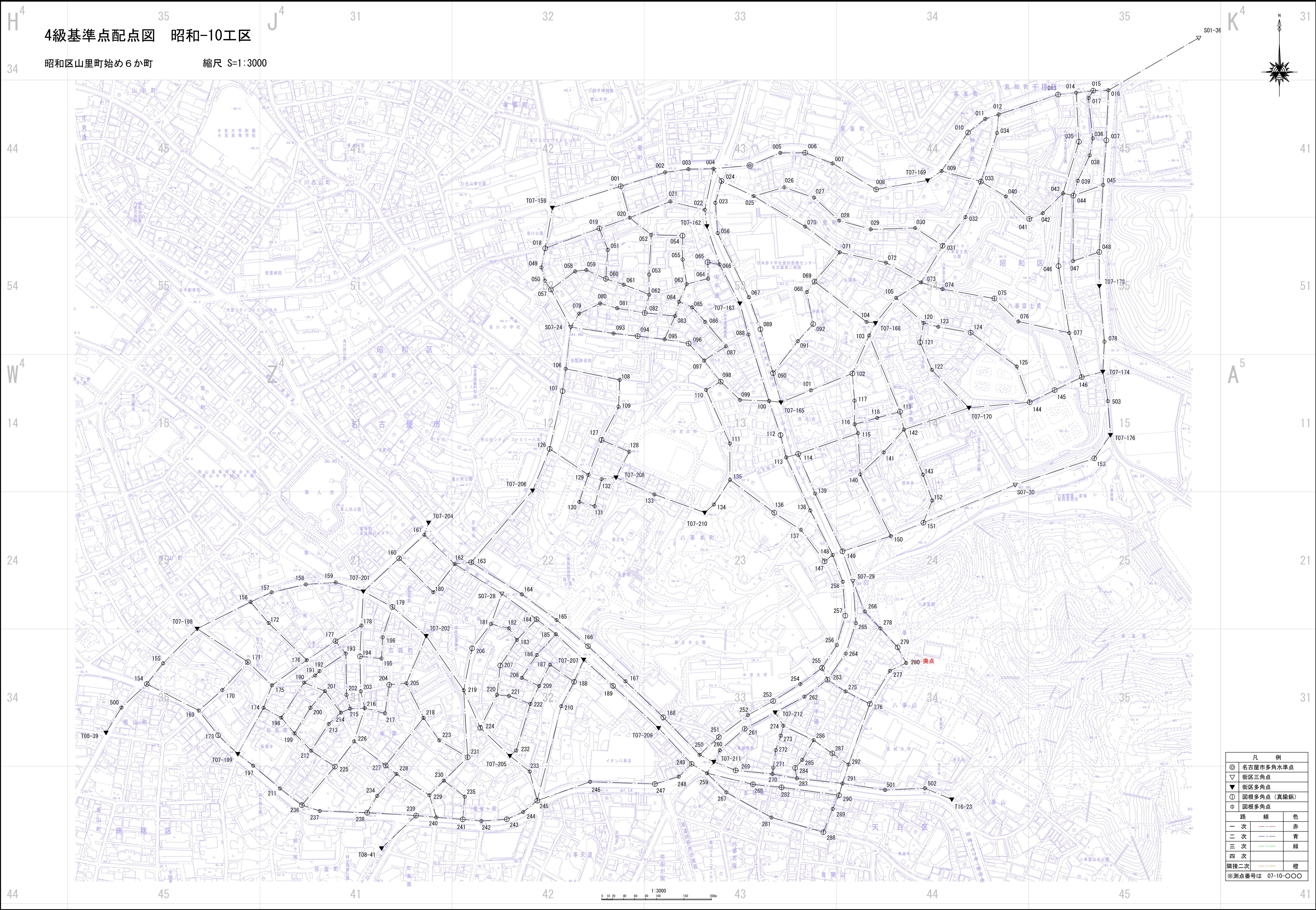
使用制限中 (令和5年3月31日現在)  
 ・S07-23  
 ・T07-87  
 ・T07-92



令和5年7月調製

# 4級基準点配点図 昭和-10工区

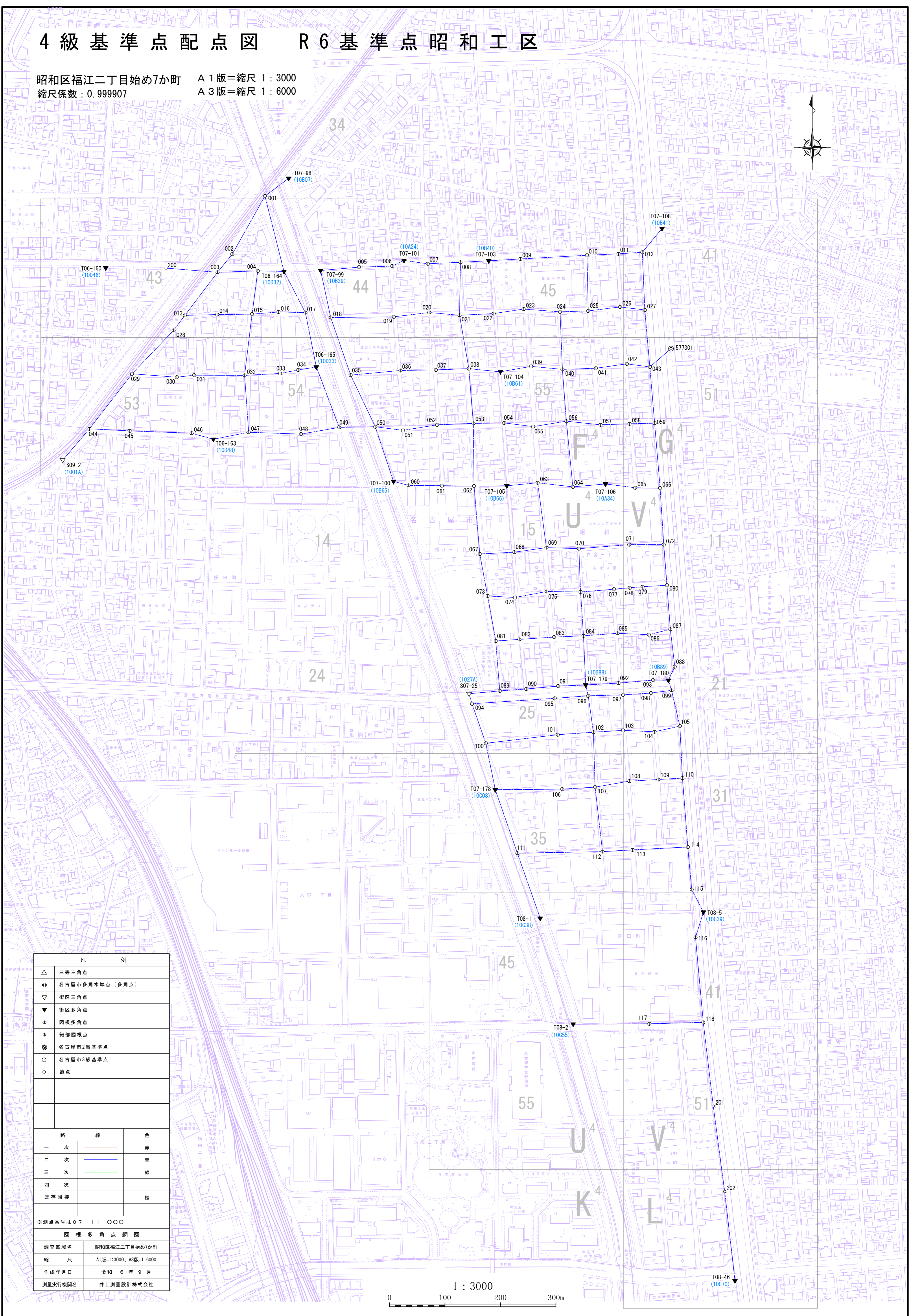

昭和区山里町始め6か町 縮尺 S=1:3000



凡例	
◎	名古屋市多角水準点
▽	街区三角点
▼	街区多角点
⊙	図根多角点 (真鍮鍍)
⊕	図根多角点
路線色	
一次	赤
二次	青
三次	緑
四次	黄
隣接二次	橙
※測点番号は 07-10-〇〇〇	

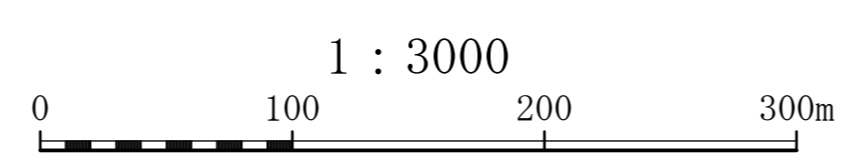
# 4級基準点配点図 R6基準点昭和工区

昭和区福江二丁目始め7か町  
縮尺係数：0.999907  
A1版=縮尺 1：3000  
A3版=縮尺 1：6000



凡 例	
△	三等三角点
◎	名古屋市多角水準点 (多角点)
▽	街区三角点
▼	街区多角点
⊙	図根多角点
⊕	細部図根点
⊗	名古屋市2級基準点
○	名古屋市3級基準点
○	節点
路 線 色	
一次	赤
二次	青
三次	緑
四次	黄
既存隣接	橙
※測点番号は07-11-○○○	
図根多角点網図	
調査区域名	昭和区福江二丁目始め7か町
縮 尺	A1版=1:3000、A3版=1:6000
作成年月日	令和 6 年 9 月
測量実行機関名	井上測量設計株式会社

井上測量設計株式会社



令和 6 年 9 月 調製