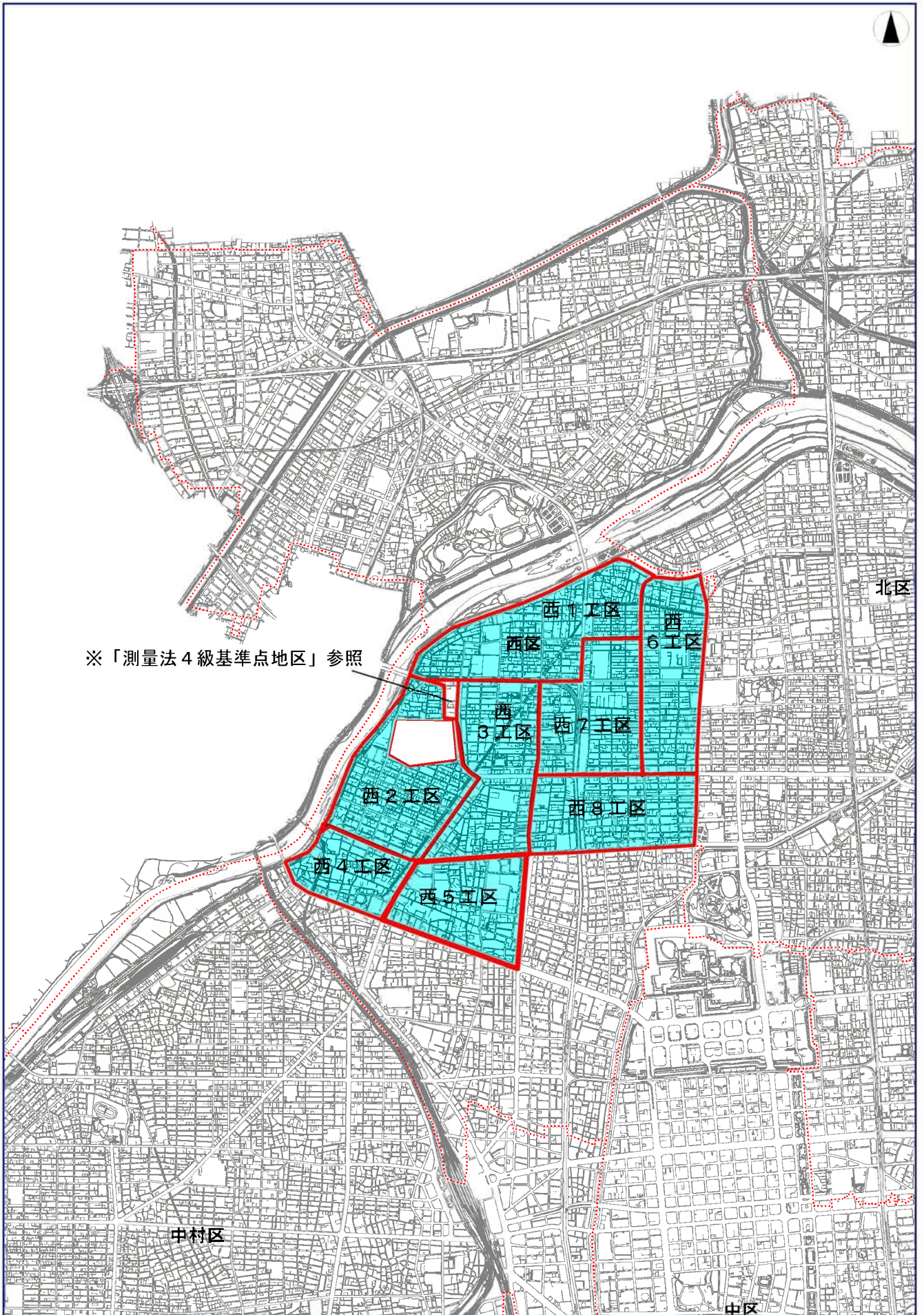
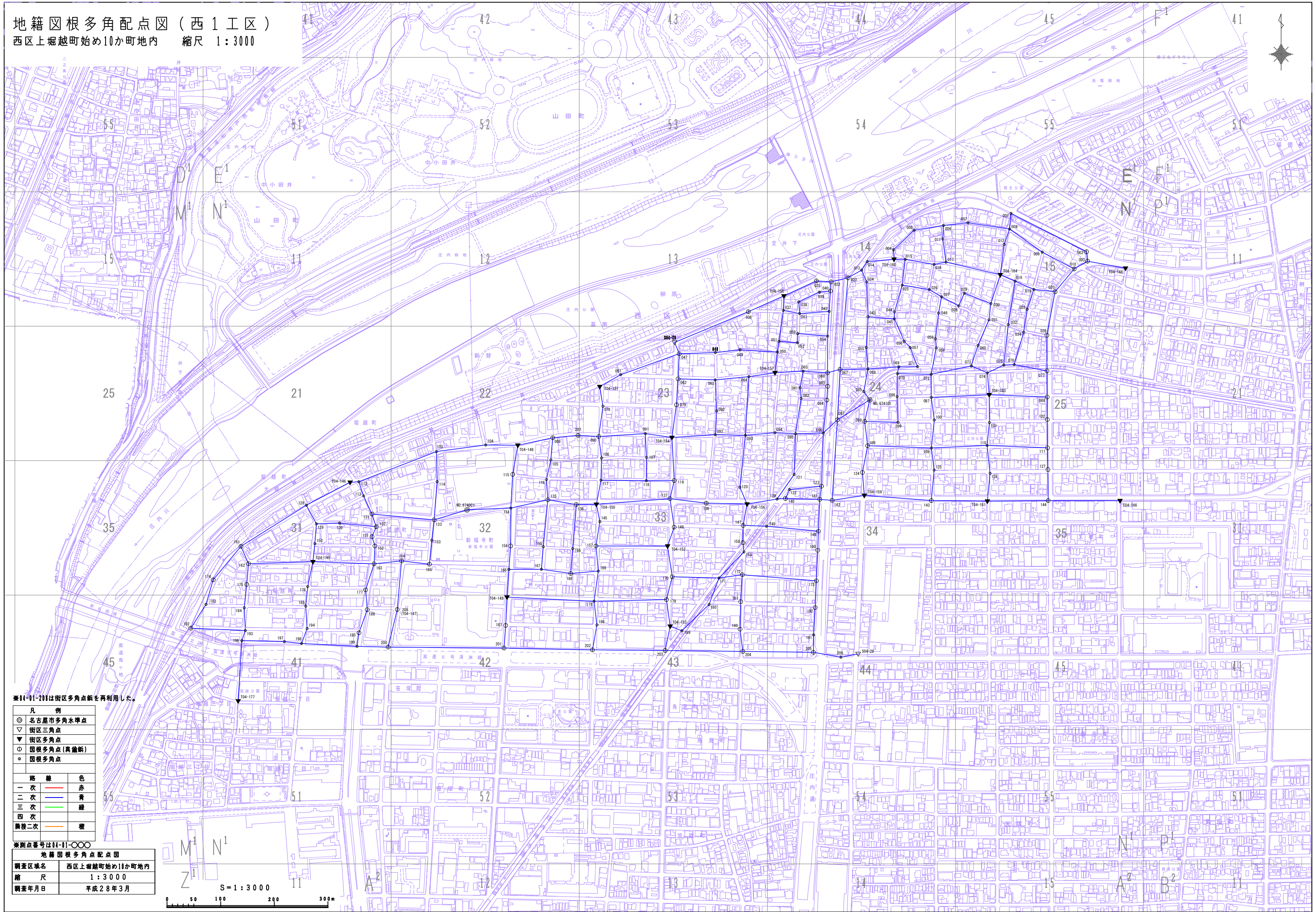


# 【西区】 国土調査法第19条5項指定地区 工区一覧



地籍図根多角配点図 (西1工区)  
 西区上堀越町始め10か町地内 縮尺 1:3000



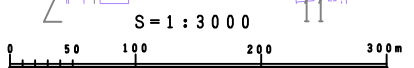
※01-01-201は街区多角点紙を再利用した。

- 凡 例
- ◎ 名古屋市多角水準点
  - ▽ 街区三角点
  - ▼ 街区多角点
  - 図根多角点(真鍮紙)
  - 図根多角点

路 線	色
一次	赤
二次	青
三次	緑
四次	黄
隣接二次	橙

※測点番号は01-01-000

地籍図根多角点配点図	
調査区域名	西区上堀越町始め10か町地内
縮 尺	1:3000
調査年月日	平成28年3月



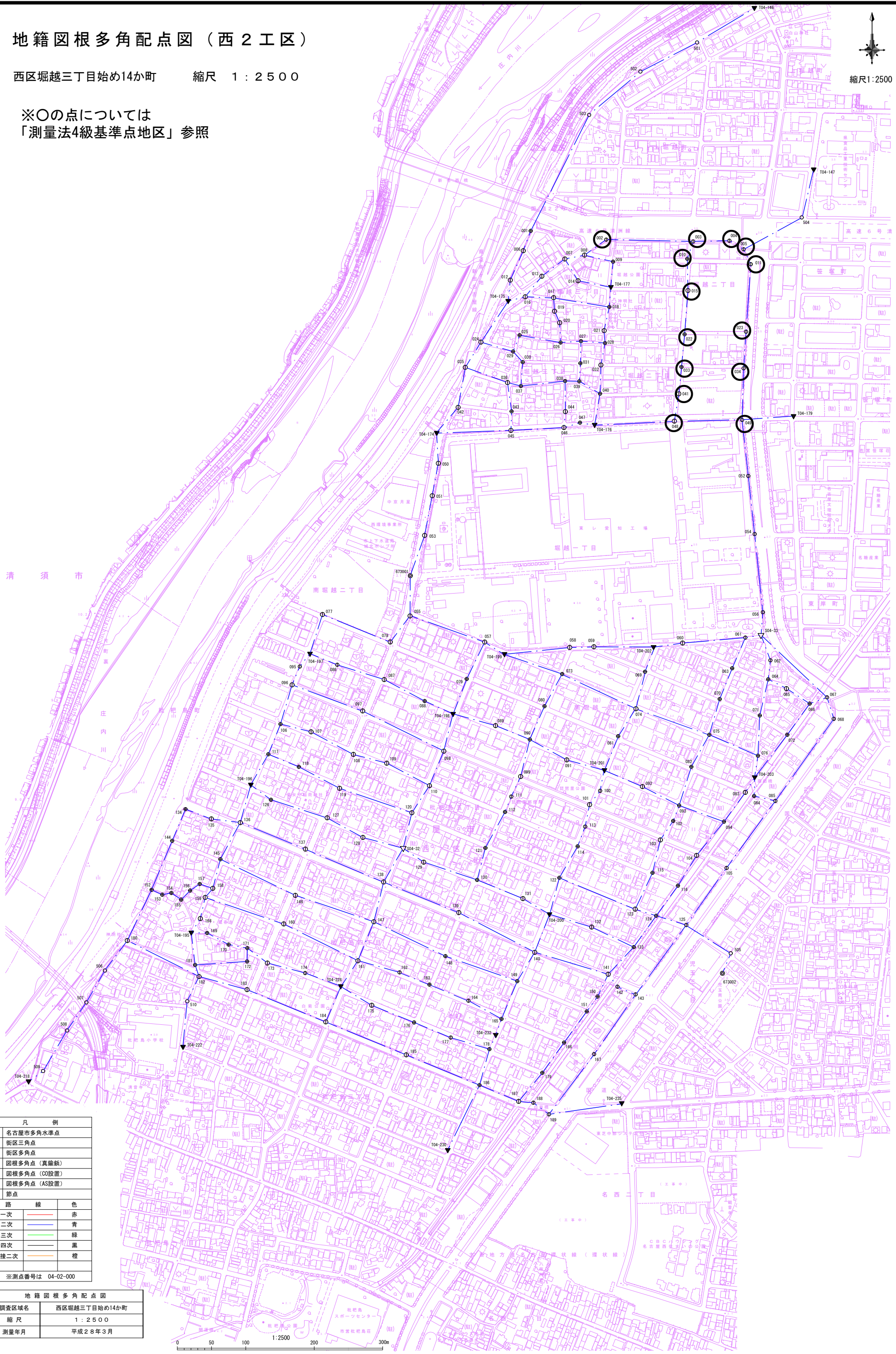
# 地籍図根多角配点図（西2工区）

西区堀越三丁目始め14か町 縮尺 1:2500



縮尺1:2500

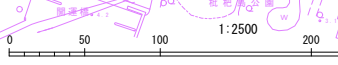
※○の点については  
「測量法4級基準点地区」参照



凡 例	
◎	名古屋市多角水準点
▽	街区三角点
◻	街区多角点
○	図根多角点（真鍮板）
⊙	図根多角点（CO設置）
⊕	図根多角点（AS設置）
○	踏点
路 線	
一次	赤
二次	青
三次	緑
四次	黒
隣接二次	橙

※測点番号は 04-02-000

地籍図根多角配点図	
調査区域名	西区堀越三丁目始め14か町
縮 尺	1:2500
測量年月	平成28年3月



平成28年3月調製

# 図根多角配点図（西3工区）

西区笹塚町始め10か町 縮尺 1:2500



34

M<sup>1</sup>

35

Z<sup>1</sup>

A<sup>2</sup>

凡 例	
◎	名古屋市多角水準点
▽	街区三角点
▼	街区多角点
①	図根多角点（真鍮板）
○	図根多角点
□	道路基準点（3級基準点）
路 線 色	
一次	赤
二次	青
三次	緑
四次	橙
隣接二次	
※測点番号は04-03-000	

地籍図根多角配点図	
調査区域名	西区笹塚町始め10か町
縮 尺	1:2500
測量年月日	平成28年 3月

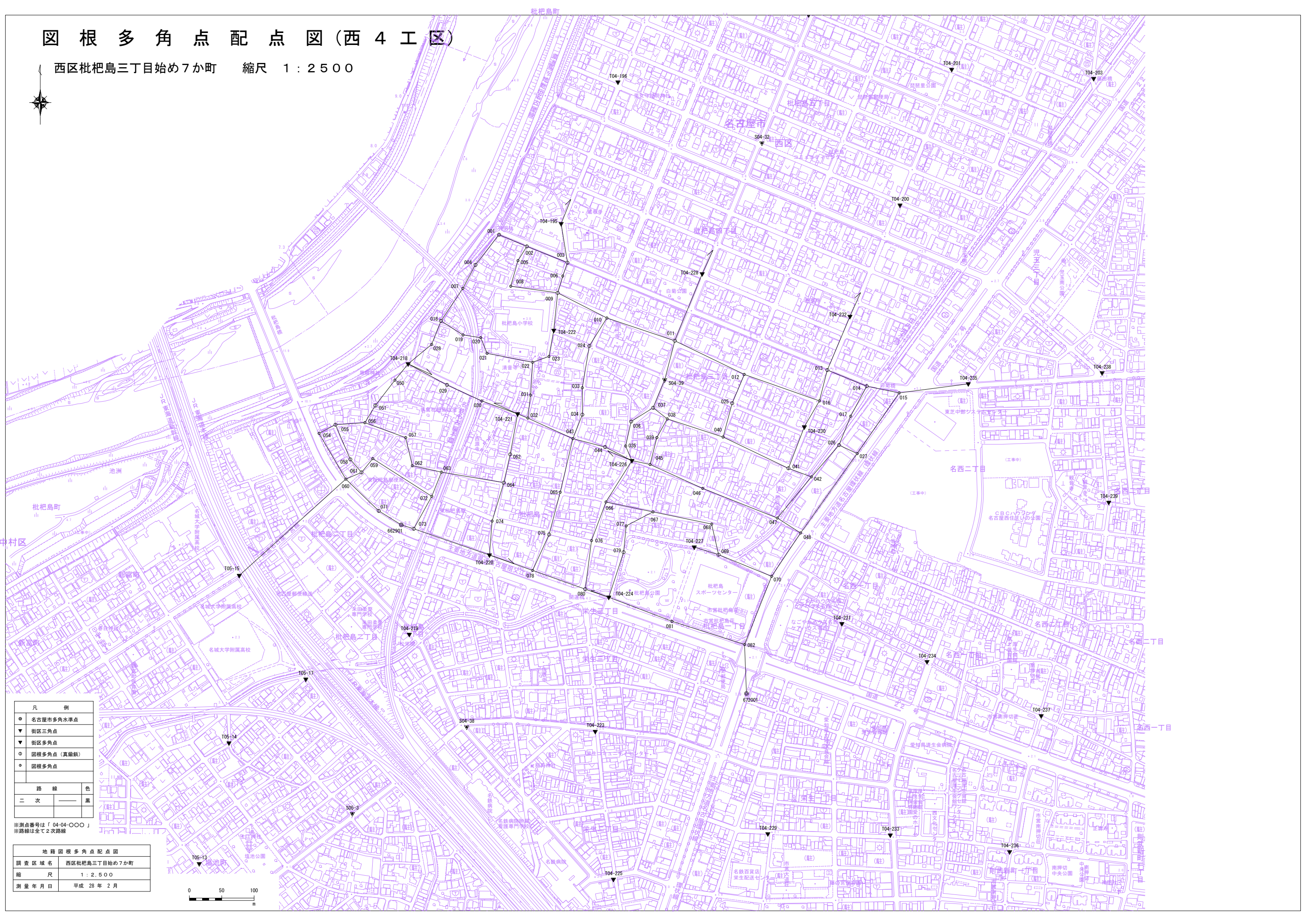
S=1:2500



平成28年3月調製

# 図根多角点配点図(西4工区)

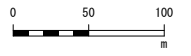
西区枇杷島三丁目始め7か町 縮尺 1:2500



凡 例	
●	名古屋市多角水準点
▼	街区三角点
▼	街区多角点
○	図根多角点(真輪紙)
○	図根多角点
路 線 色	
二次	黒

※測点番号は「04-04-000」  
※路線は全て2次路線

地籍図根多角点配点図	
調査区域名	西区枇杷島三丁目始め7か町
縮 尺	1:2,500
測量年月日	平成28年2月



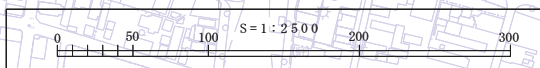
# 地籍図根多角点配点図（西5工区）

西区名西二丁目始め8か町 縮尺 1:2500



凡 例	
○	名古屋市多角水準点
○	名古屋市基準点
▽	街区三角点
▼	街区多角点
⊙	図根多角点 (真鍮)
○	図根多角点
路 線 色	
—	一次 赤
—	二次 黒
—	三次 緑
—	四次
—	隣接二次 橙
※測点番号は04-05-○○○	

地籍図根多角点配点図	
調査区域名	西区名西二丁目始め8か町
縮 尺	1:2500
測量年月日	平成28年 3月



# 図根多角点配点図 (西6工区)

西区稻生町始め8か町

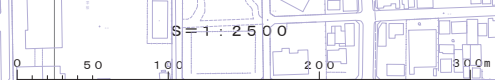
縮尺 1:2500



凡 例	
◎	名古屋市多角水準点
▽	街区三角点
▼	街区多角点
○	図根多角点 (真鍮製)
○	図根多角点
線	色
一次	赤
二次	青
三次	緑
四次	黄
隣接二次	橙

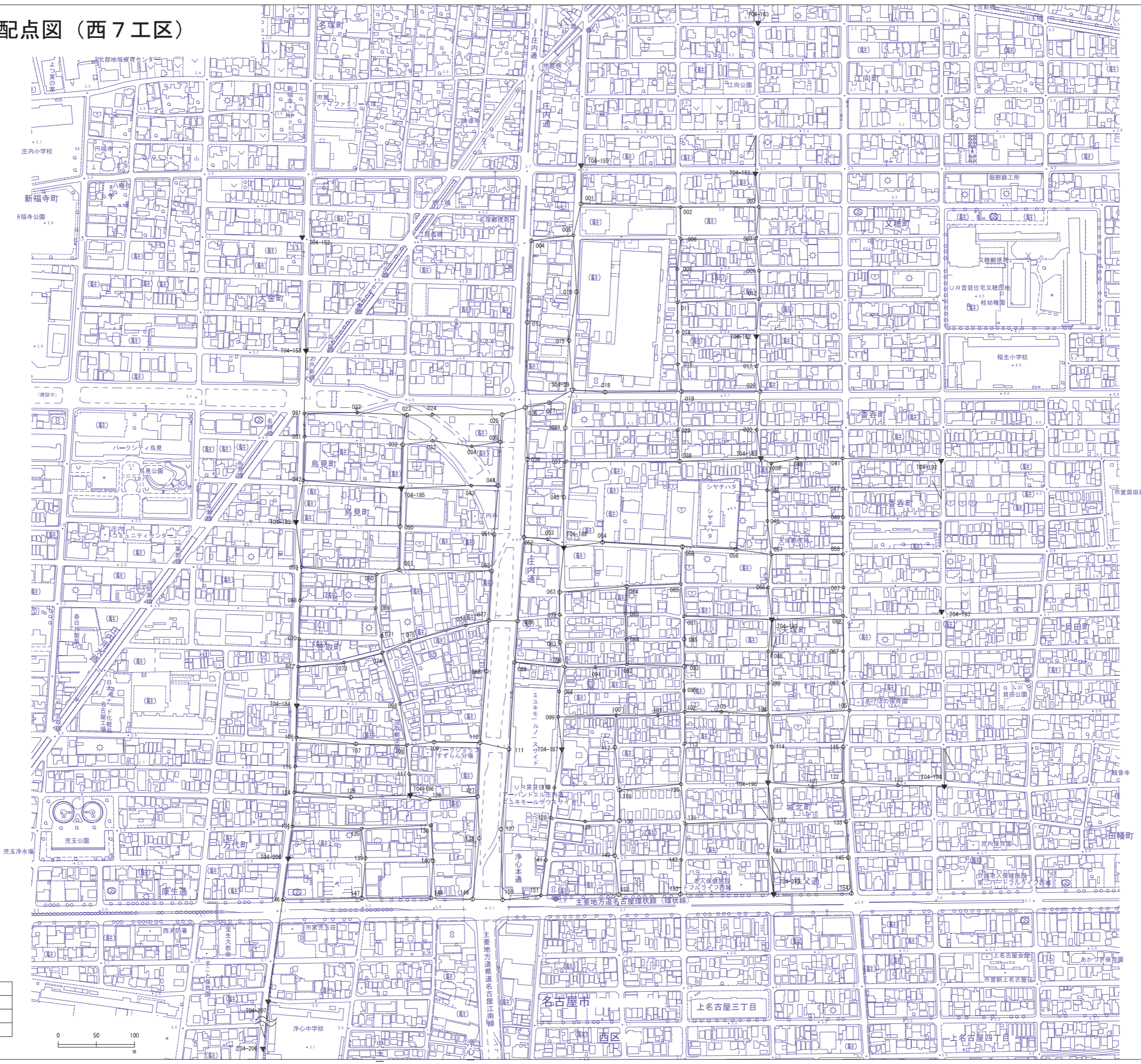
※測点番号は04-05-000

地籍図根多角点配点図  
 調査区域名 西区稻生町始め8か町  
 縮 尺 1:2500  
 測量年月日 平成28年 4月



平成28年6月調製

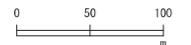
# 図根多角点 配点図 (西7工区)



凡 例	
▽	街区三角点
▼	街区多角点
○	図根多角点 (真鍮線)
○	図根多角点
路 線 色	
—	二 次
—	黒

※測点番号は「04-07-000」  
※路線は全て2次路線

地籍図根多角点 配点図	
調査区域名	西区江向町始の7分町
縮 尺	1 : 2,500
測量年月日	平成 28年 3月



丁目 丁目

