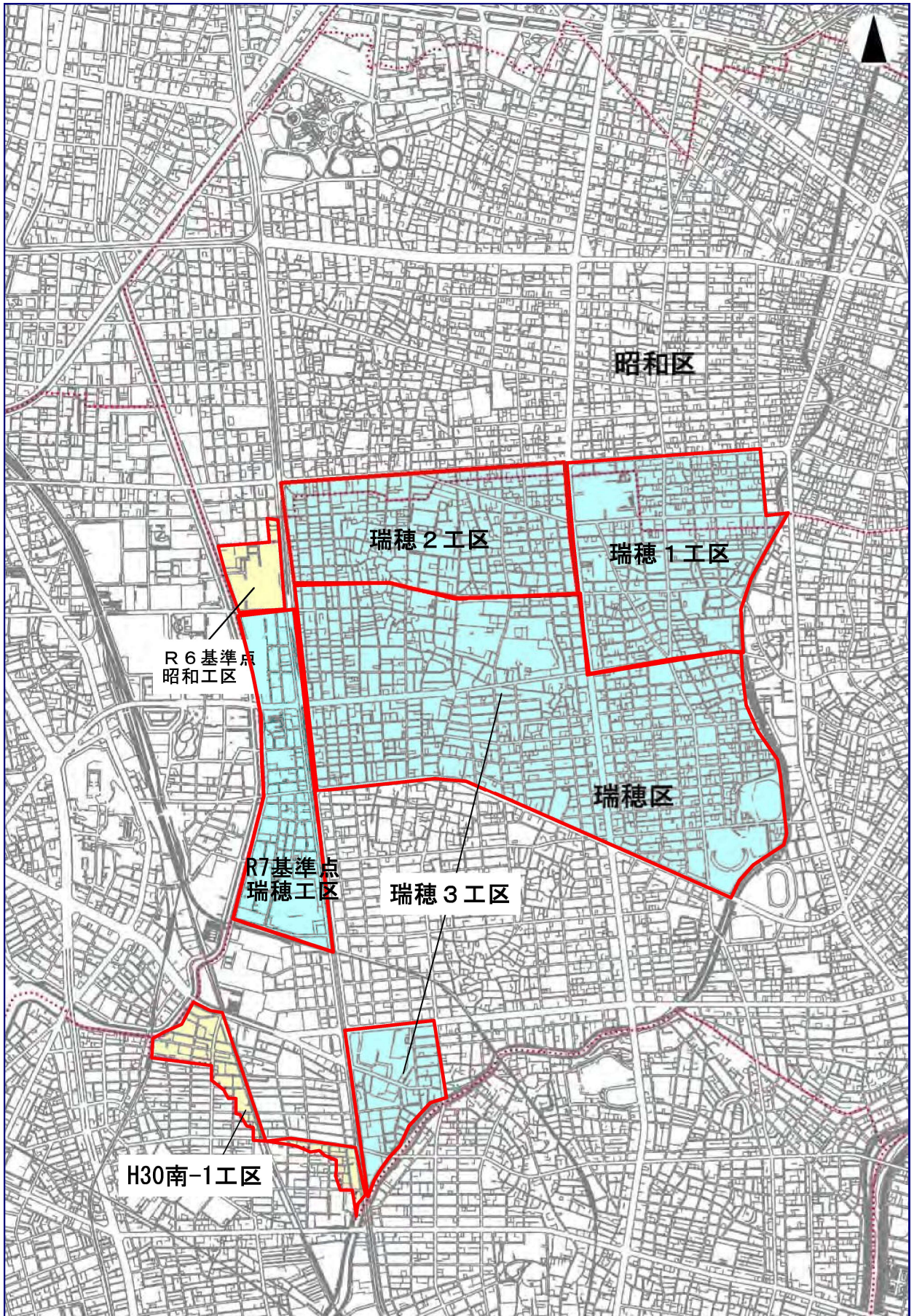


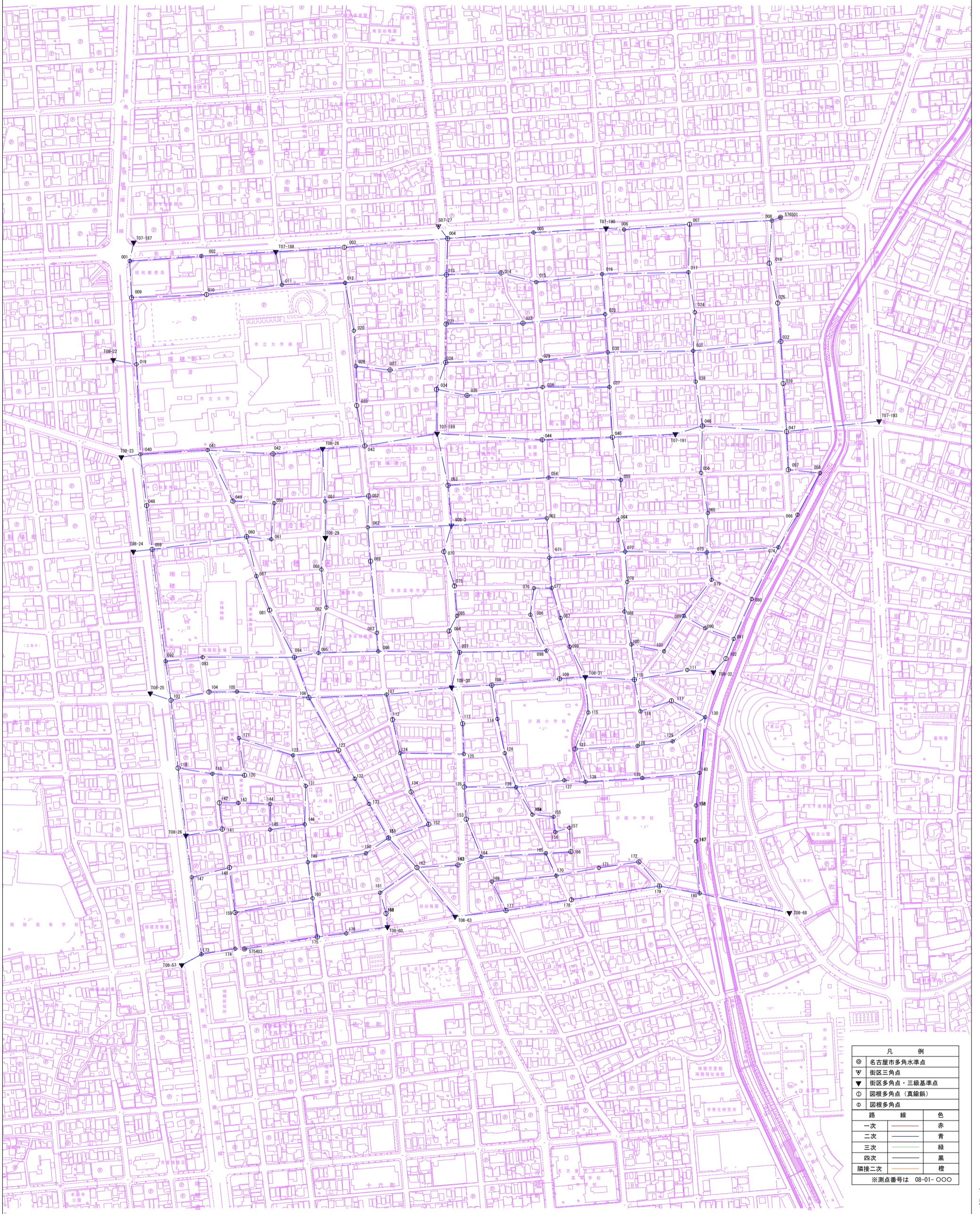
【瑞穂区】測量法4級基準点地区 工区一覧



4級基準点配点図（瑞穂1工区）

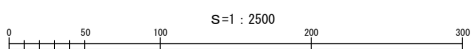
瑞穂区瑞穂町始め16カ町

縮尺1:2500



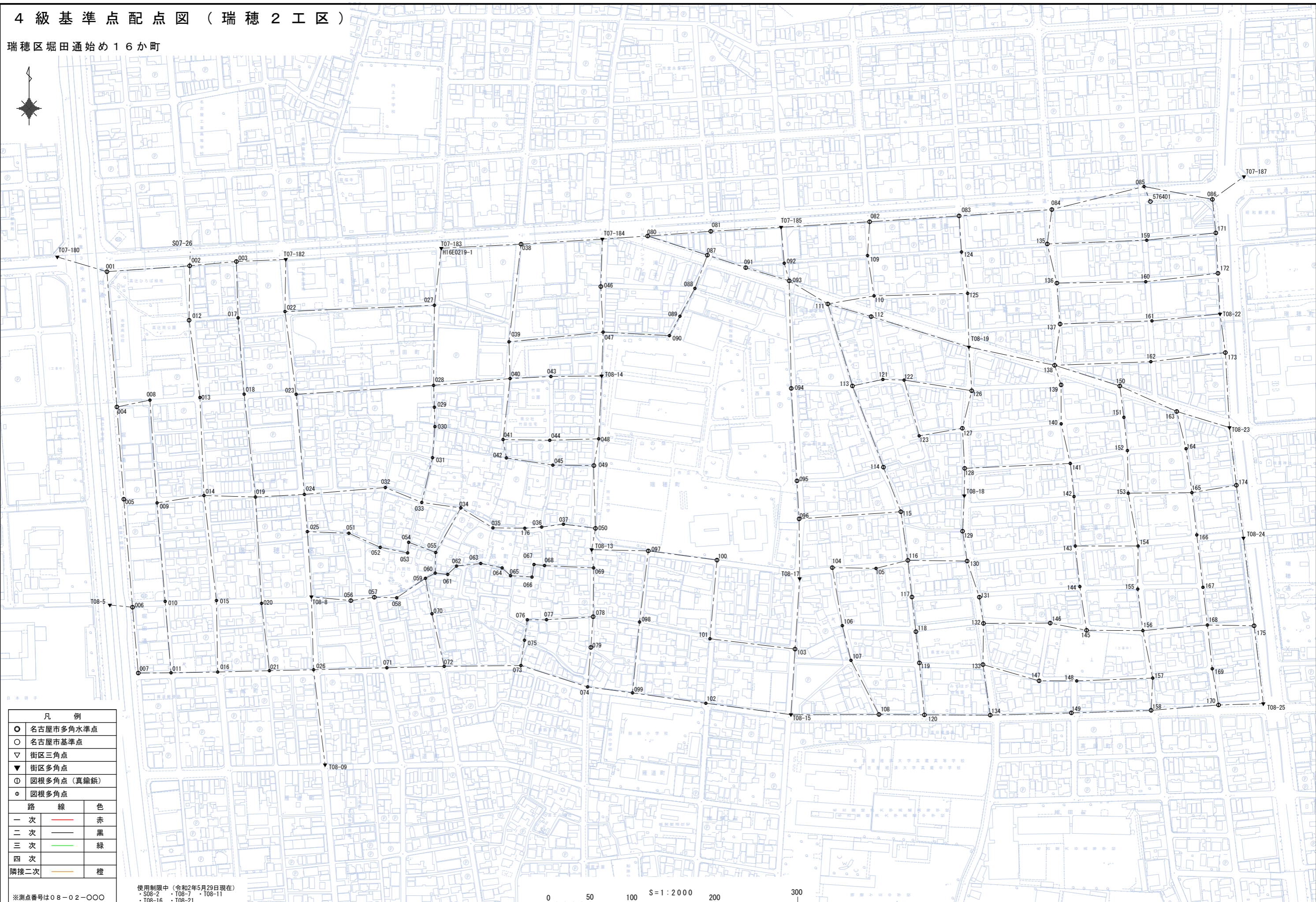
凡 例	
◎	名古屋市多角水準点
▽	街区三角点
▼	街区多角点・三級基準点
○	四角多角点（真鍮版）
○	四角多角点
路 線 色	
一次	赤
二次	青
三次	緑
四次	黒
隣接二次	橙
※測点番号は 08-01-○○○	

4級基準点配点図（瑞穂1工区）	
調査区域名	
縮 尺	1:2500
測量年月日	令和2年6月
測量実行機関名	



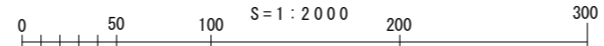
4級基準点配点図（瑞穂2工区）

瑞穂区堀田通始め16か町



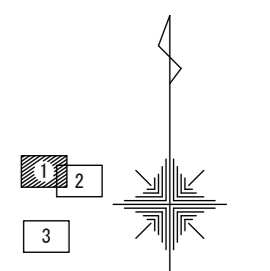
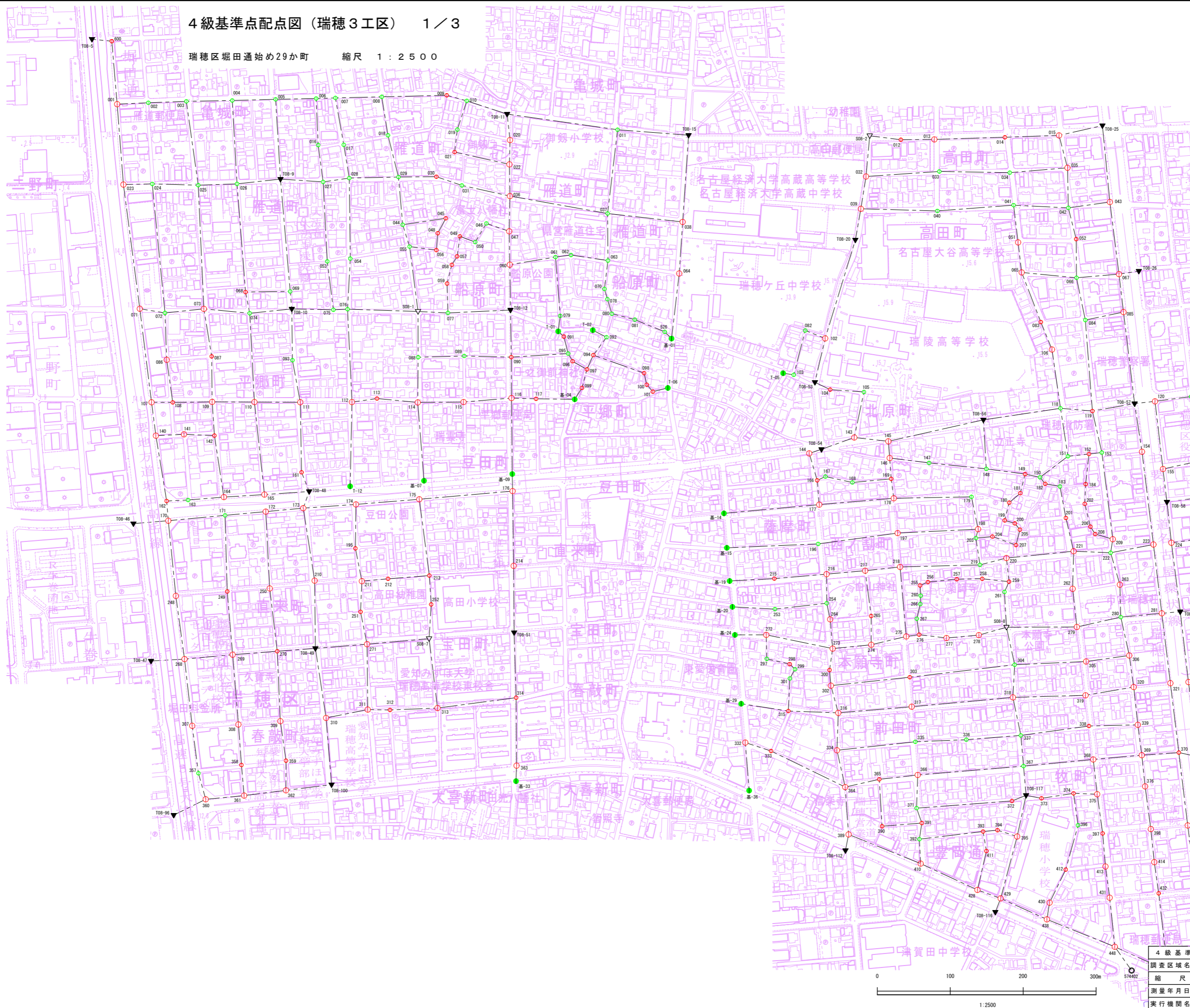
凡例	
○	名古屋市多角水準点
○	名古屋市基準点
▽	街区三角点
▼	街区多角点
①	図根多角点 (真鍮板)
●	図根多角点
路線	色
一次	赤
二次	黒
三次	緑
四次	
隣接二次	橙

※測点番号は08-02-000
 使用制限中 (令和2年5月29日現在)
 ・S08-2 ・T08-7 ・T08-11
 ・T08-16 ・T08-21



4級基準点配点図(瑞穂3工区) 1/3

瑞穂区堀田通始め29か町 縮尺 1:2500



凡例	
○	名古屋市多角水準点
▽	街区三角点
▲	街区多角点
①	園根多角点(真鍮)
②	園根多角点(2号鉄)
③	園根多角点(4号鉄)
●	既設園根多角点
路線	
—	一次 赤
—	二次 青
—	三次 緑
—	四次 黒
—	隣接二次 橙

※測点番号は08-03-000
※600は接点扱いとする。

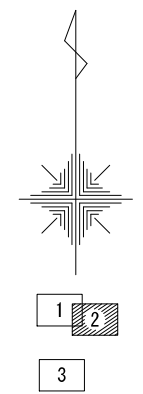
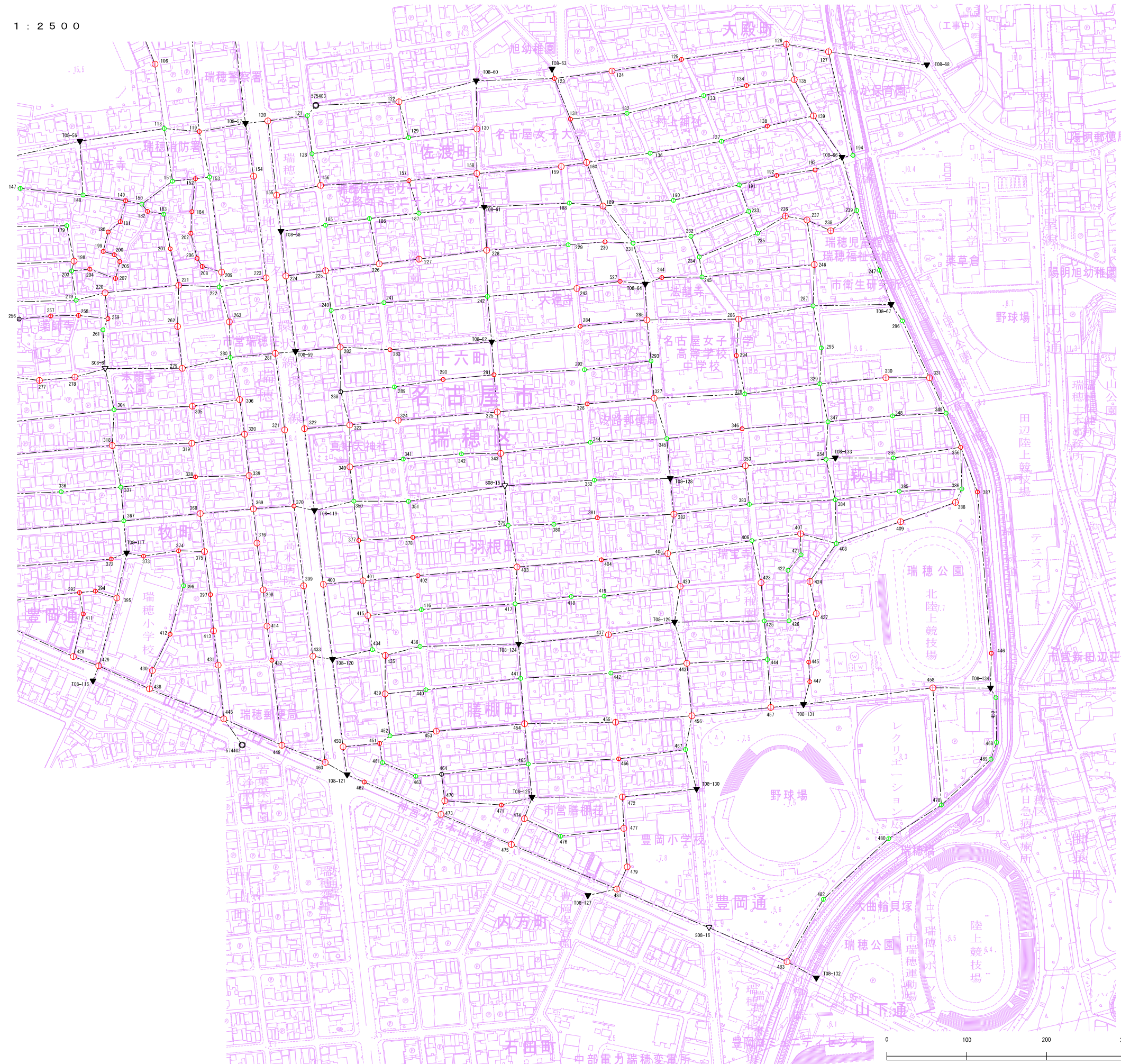
4級基準点配点図(瑞穂3工区) 1/3	調査区域名	瑞穂区堀田通始め29か町
縮尺	1:2500	
測量年月日	令和2年11月	
実行機関名		



令和3年3月調製

4級基準点配点図（瑞穂3工区）2 / 3

瑞穂区堀田通始め29か町 縮尺 1 : 2 5 0 0



凡 例	
○	名古屋市多角水準点
▽	街区三角点
▼	街区多角点
①	図根多角点(真鍮)
②	図根多角点(2号鉄)
③	図根多角点(4号鉄)
●	既設図根多角点
路 線 色	
一次	赤
二次	青
三次	緑
四次	黒
隣接二次	橙

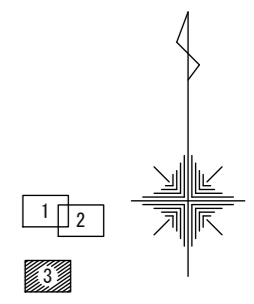
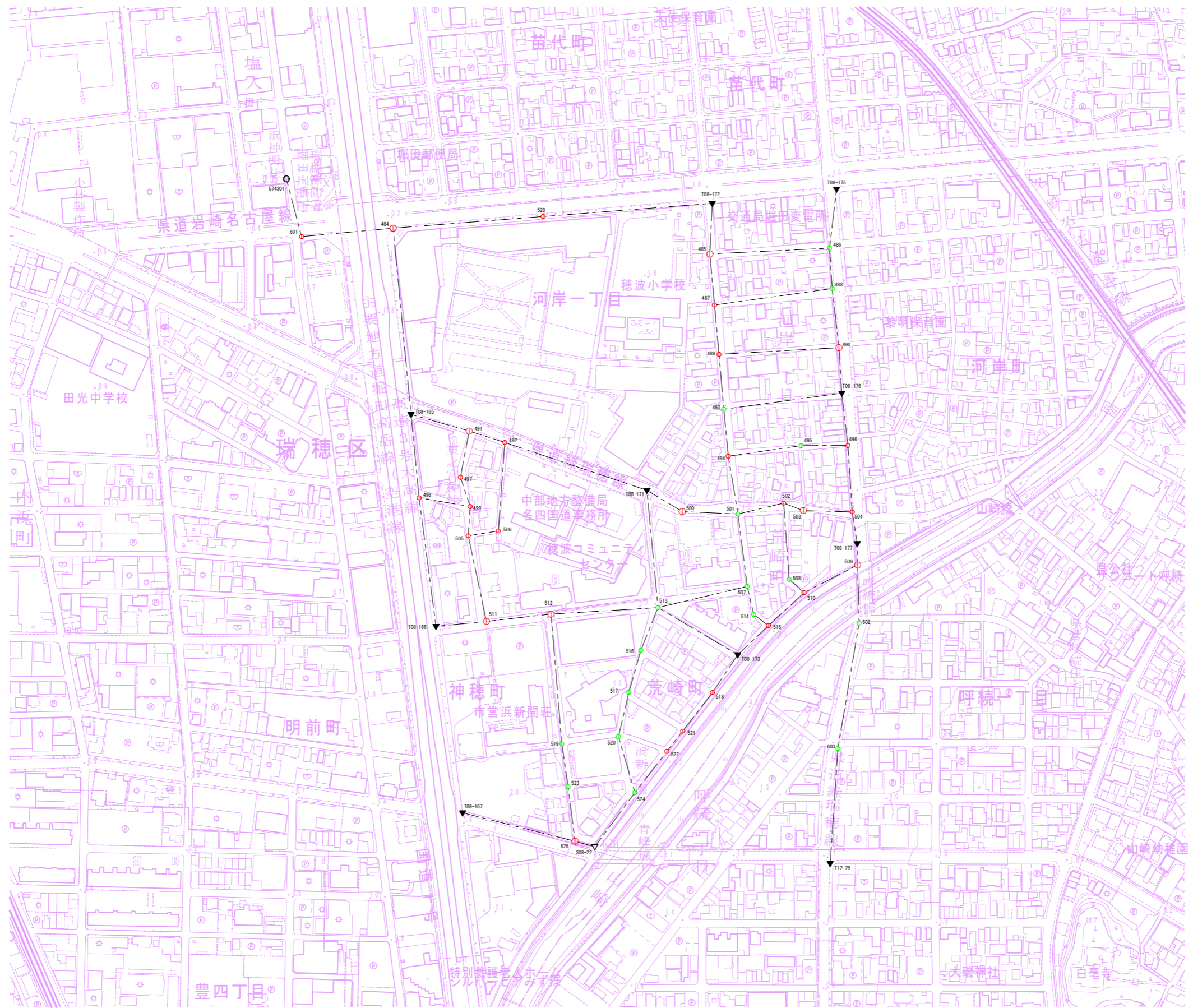
※測点番号は08-03-○○○
※600は接点扱いとする。

4級基準点配点図（瑞穂3工区）3 / 3
調査区域名 瑞穂区堀田通始め29か町
縮 尺 1 : 2 5 0 0
測量年月日 令和 2 年 1 1 月
実行機関名

令和3年3月調製

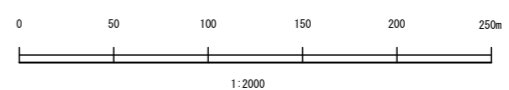
4級基準点配点図（瑞穂3工区）3 / 3

瑞穂区堀田通始め29か町 縮尺 1 : 2000



凡 例	
○	名古屋市多角水準点
▽	街区三角点
▼	街区多角点
①	図根多角点(真鍮)
②	図根多角点(2号鉄)
③	図根多角点(4号鉄)
●	既設図根多角点
路 線	
—	色
—	一次 赤
—	二次 青
—	三次 緑
—	四次 黒
—	隣接二次 橙

※測点番号は08-03-000
※600は接点扱とする。

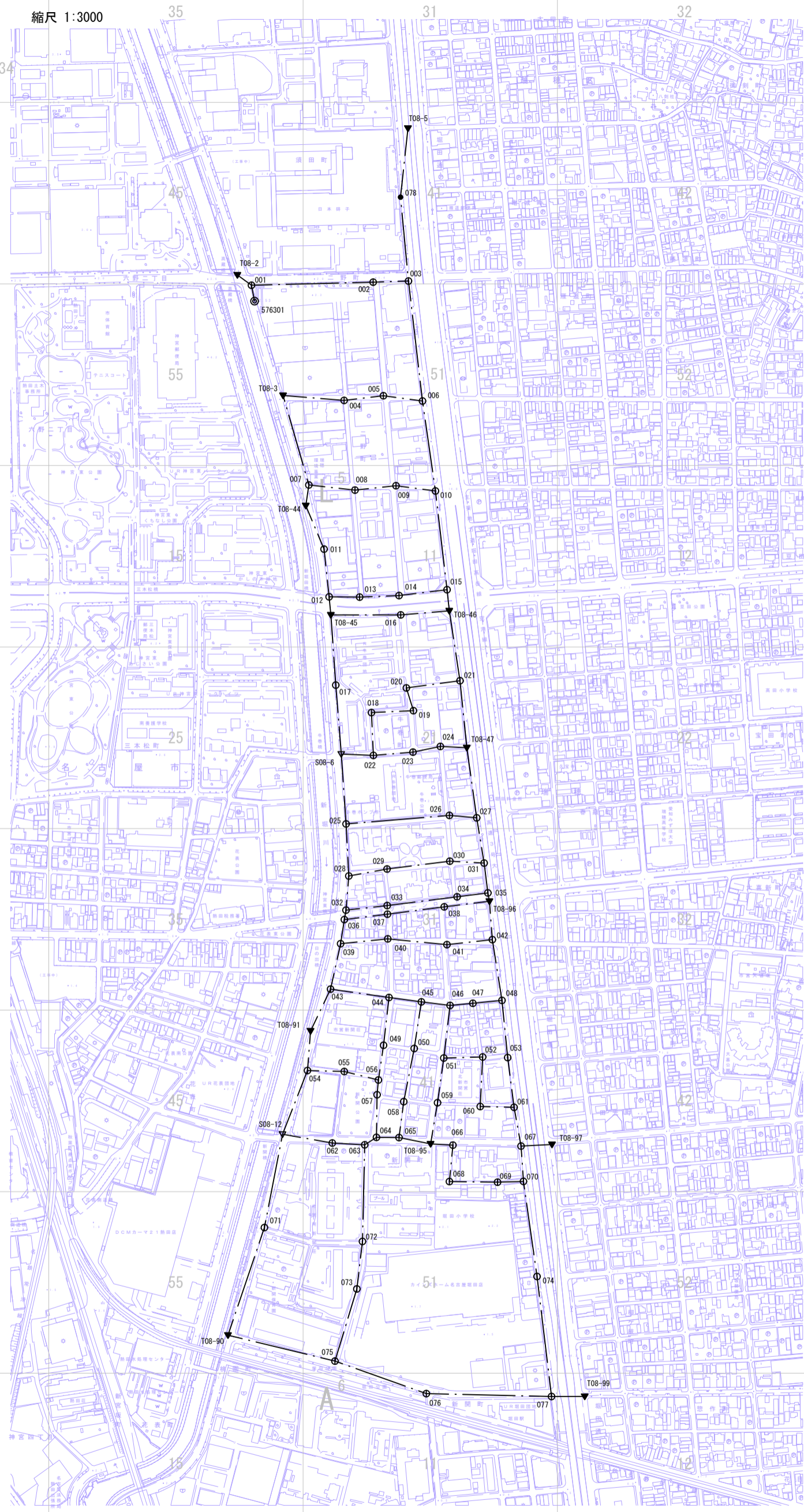



4級基準点配点図（瑞穂3工区）3 / 3	
調査区域名	瑞穂区堀田通始め29か町
縮 尺	1 : 2000
測量年月日	令和2年11月
実行機関名	

4級基準点配点図 (R7基準点瑞穂工区)

瑞穂区二野町始め3か町

縮尺 1:3000



凡例	
⊙	名古屋市多角水準点
▽	街区三角点
▼	街区多角点
△	2級基準点
▲	3級基準点
⊕	園根多角点
●	節点
路 線 色	
一次	赤
三次	青
四次	緑
隣接二次	橙
※測点番号は 08-04-〇〇〇	



三協調査設計株式会社

令和8年1月調整