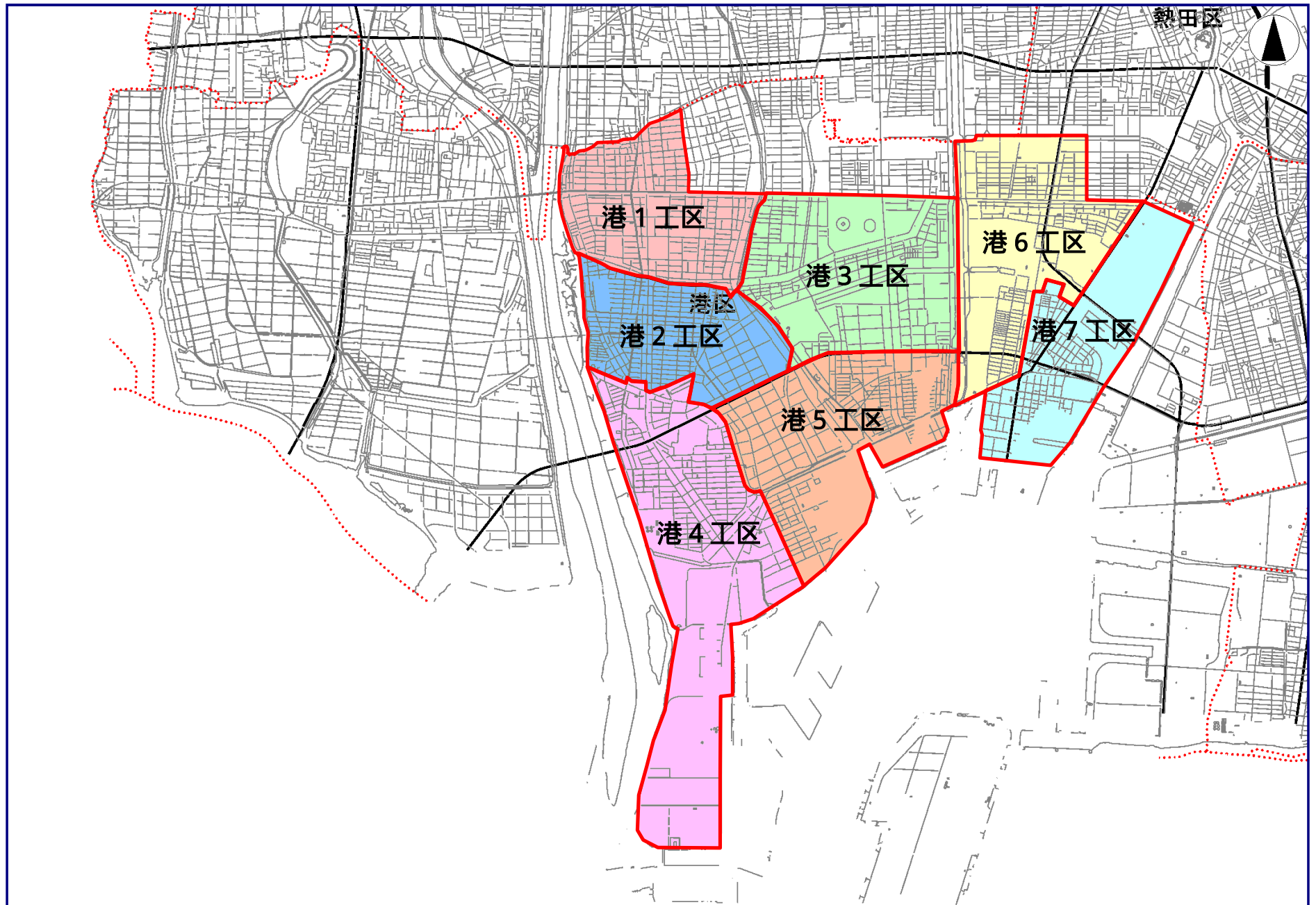


【港区】国土調査法19条5項指定地区 工区一覽

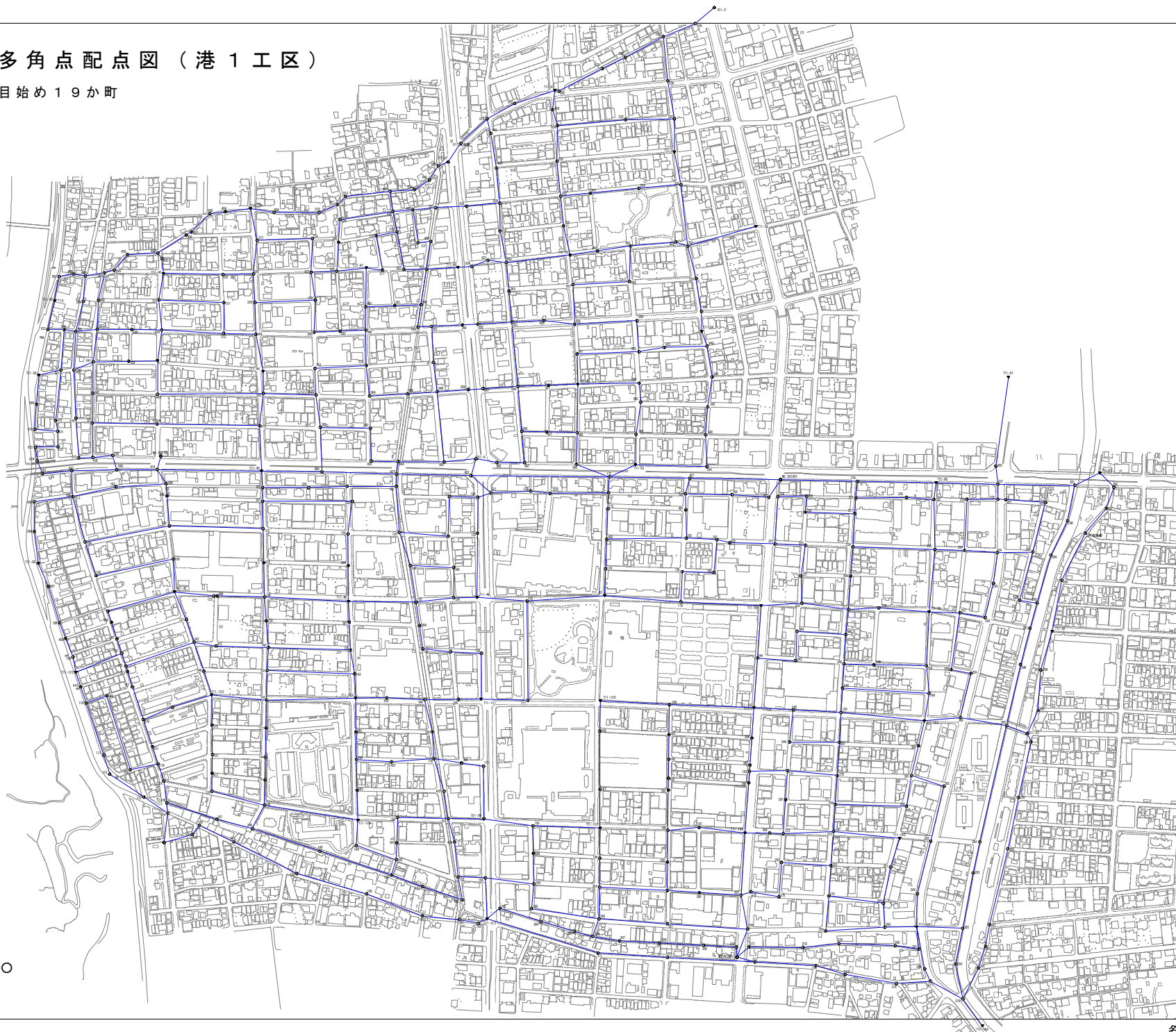


縮尺 1 : 45000

下図に平成22年度名古屋市都市計画基本図を使用

地籍図根多角点配点図（港1工区）

港区入場一丁目始め19か町



凡 例	
●	多角水準点
▲	街区三角点
▼	街区多角点
○	図根多角点
●	多角補点
線 種 色	
—	一次
—	二次

※測点番号は11-01-000

地籍図根多角点配点図（港2工区）

港区多加良浦町始め10か町

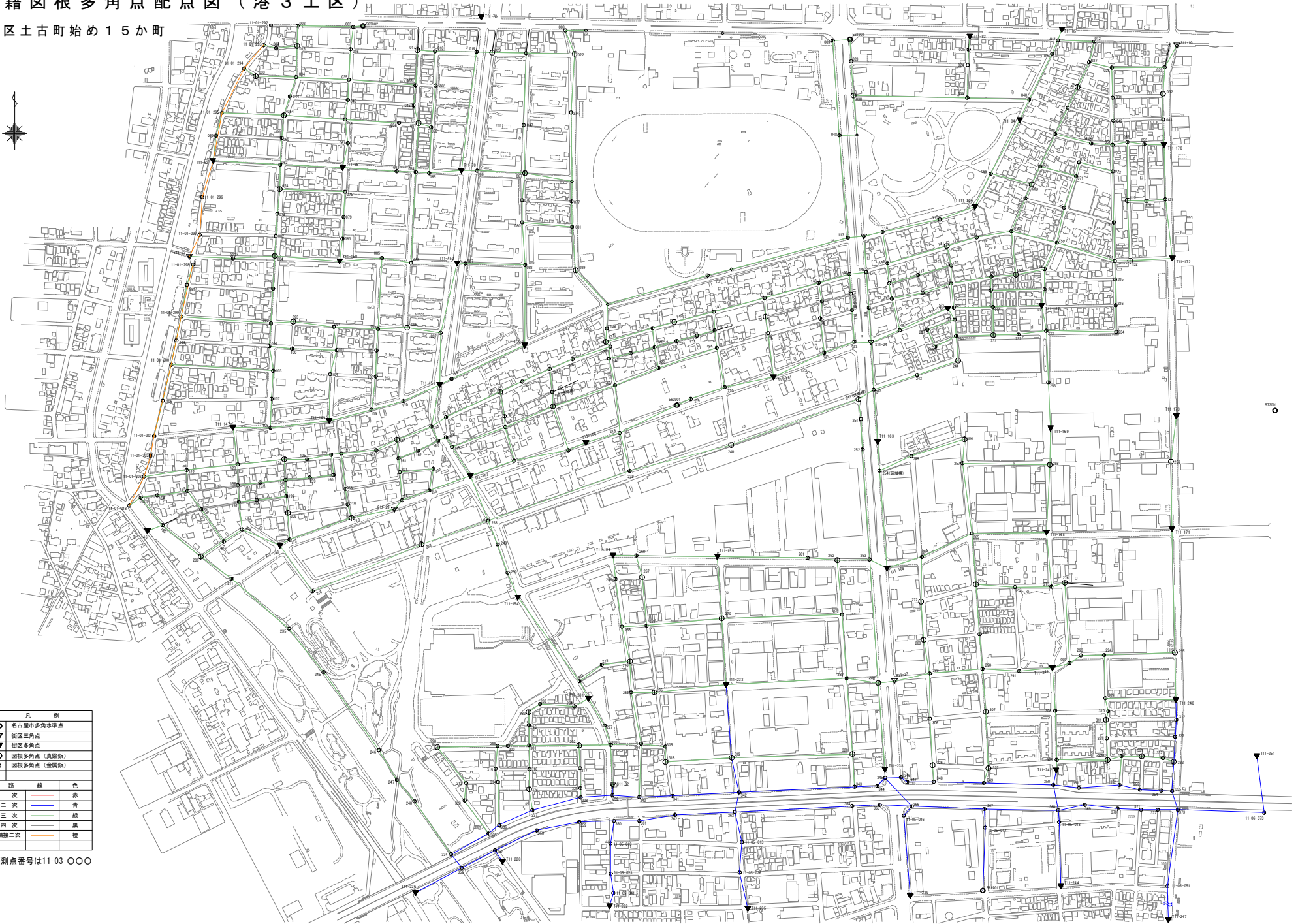


凡 例	
○	名古屋市多角水源地
▽	街区三角点
●	多角水点
○	多角点
線 色	
一次	黒
二次	青
三次	緑
四次	黒
隣接二次	青

※測点番号は11-02-000

地籍図根多角点配点図（港3工区）

港区土古町始め15か町

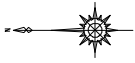


凡 例	
○	名古屋市多角水準点
▽	街区三角点
▲	街区多角点
○	図根多角点（真鍮製）
○	図根多角点（金鍮製）
線 色	
—	一次
—	二次
—	三次
—	四次
—	隣接二次

※測点番号は11-03-○○○

地籍図根多角点配点図（港4工区） 1 / 3

港区宝神一丁目始め20か町



路線		色		凡例	
一次	赤	赤	赤	多角水準点	●
二次	青	青	青	街区三角点	▽
三次	緑	緑	緑	街区多角点	△
四次	黒	黒	黒	隣接多角点 (隣接地)	○
				副接多角点	◇

※測点番号は11-04-000

地籍図根多角点配点図（港4工区） 2 / 3

港区宝神一丁目始め20か町

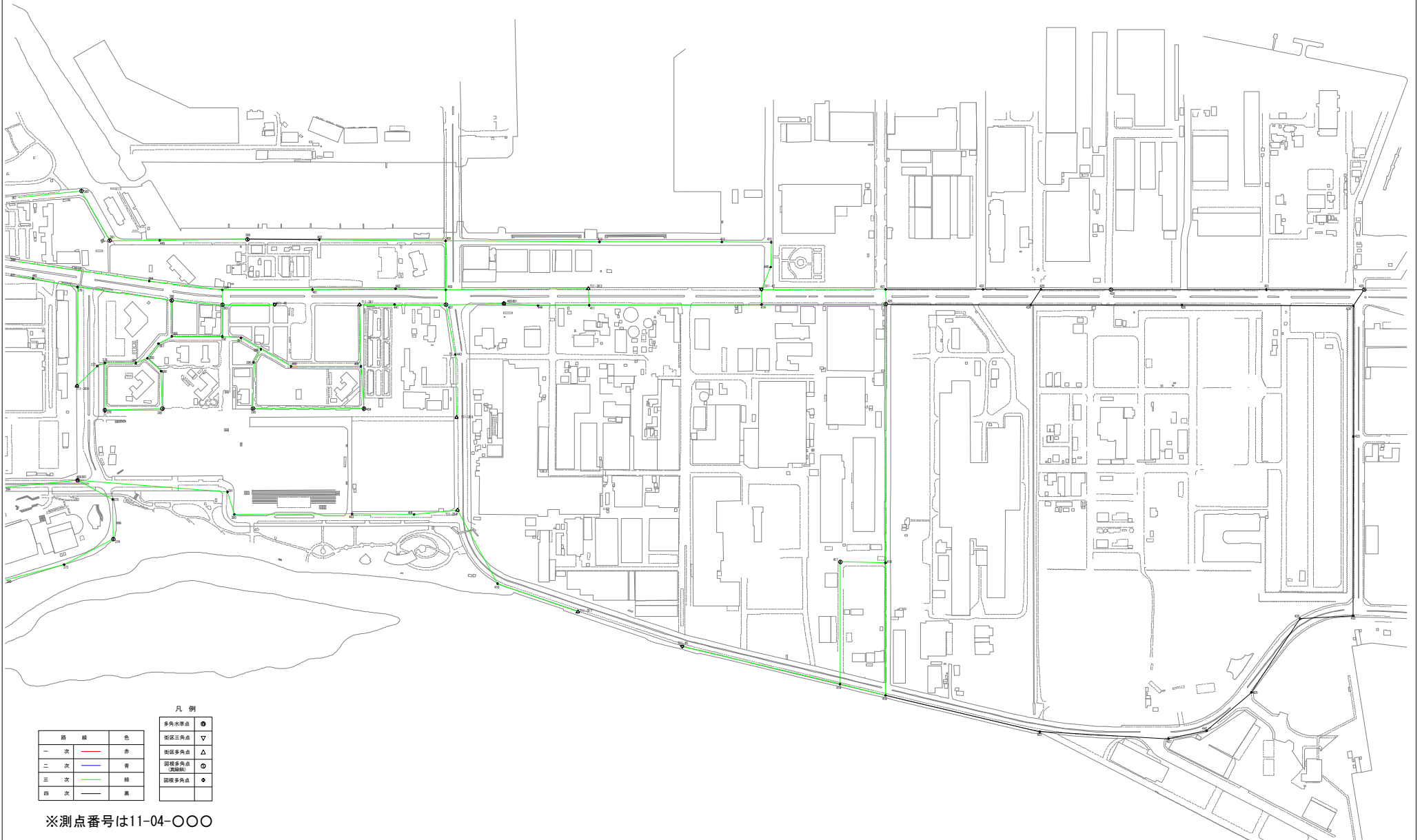
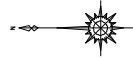


凡例	
道路線	色
一次	赤
二次	青
三次	緑
四次	黒
多角水準点	●
街区三角点	▽
街区多角点	△
図根多角点 (3級地)	○
図根多角点	◎
線中点	●

※測点番号は11-04-000

地籍図根多角配点図（港4工区）3 / 3

港区宝神一丁目始め20か町



凡例

路 線	色	
一 次	赤	多角水準点 ●
二 次	青	街区三角点 ▽
三 次	緑	街区多角点 △
四 次	黒	図根多角点 ○
		図根多角点 ●

※測点番号は11-04-000

地籍図根多角点配点図（港5工区）1 / 2

港区十一屋三丁目始め20か町

1
2



凡 例		
⊙	名古屋市多角水源地	
▽	街区三角点	
▼	街区多角点	
◇	図根多角点（真鍮鍍）	
⊙	図根多角点（金鍮鍍）	
路 線 色		
—	一次	赤
—	二次	青
—	三次	緑
—	四次	黒
—	隣接二次	橙

※測点番号は11-05-〇〇

地籍図根多角点配点図（港5工区） 2 / 2

港区十一屋三丁目始め20か町

1
2

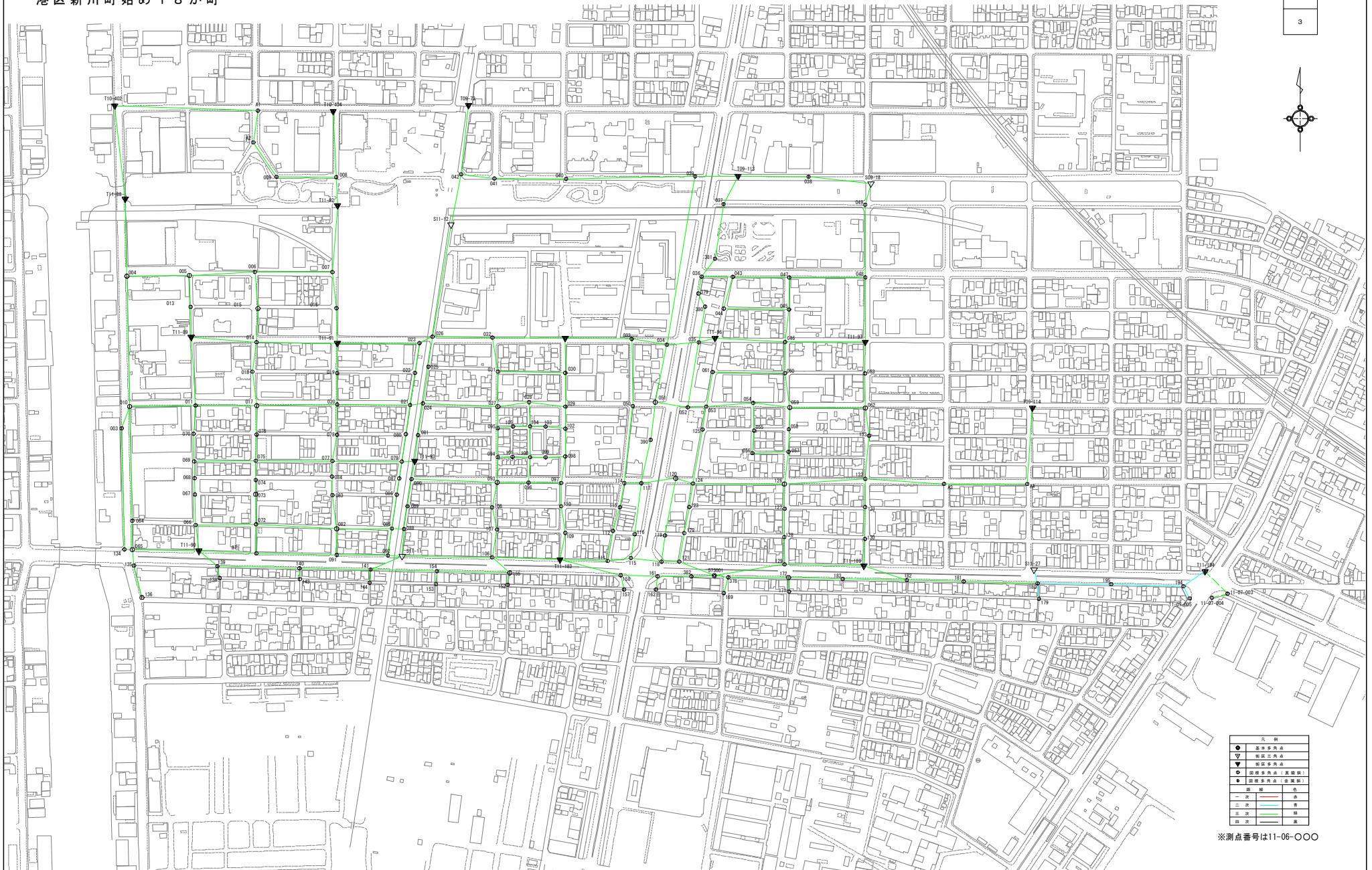


凡 例	
○	名古屋市多角水準点
▽	街区三角点
▼	街区多角点
○	図根多角点（真鍮板）
○	図根多角点（金属板）
路 線 色	
—	一次 赤
—	二次 青
—	三次 緑
—	四次 黒
—	隣接二次 橙

※測点番号は11-05-000

地籍図根多角点配点図（港6工区）1 / 3

港区新川町始め18か町



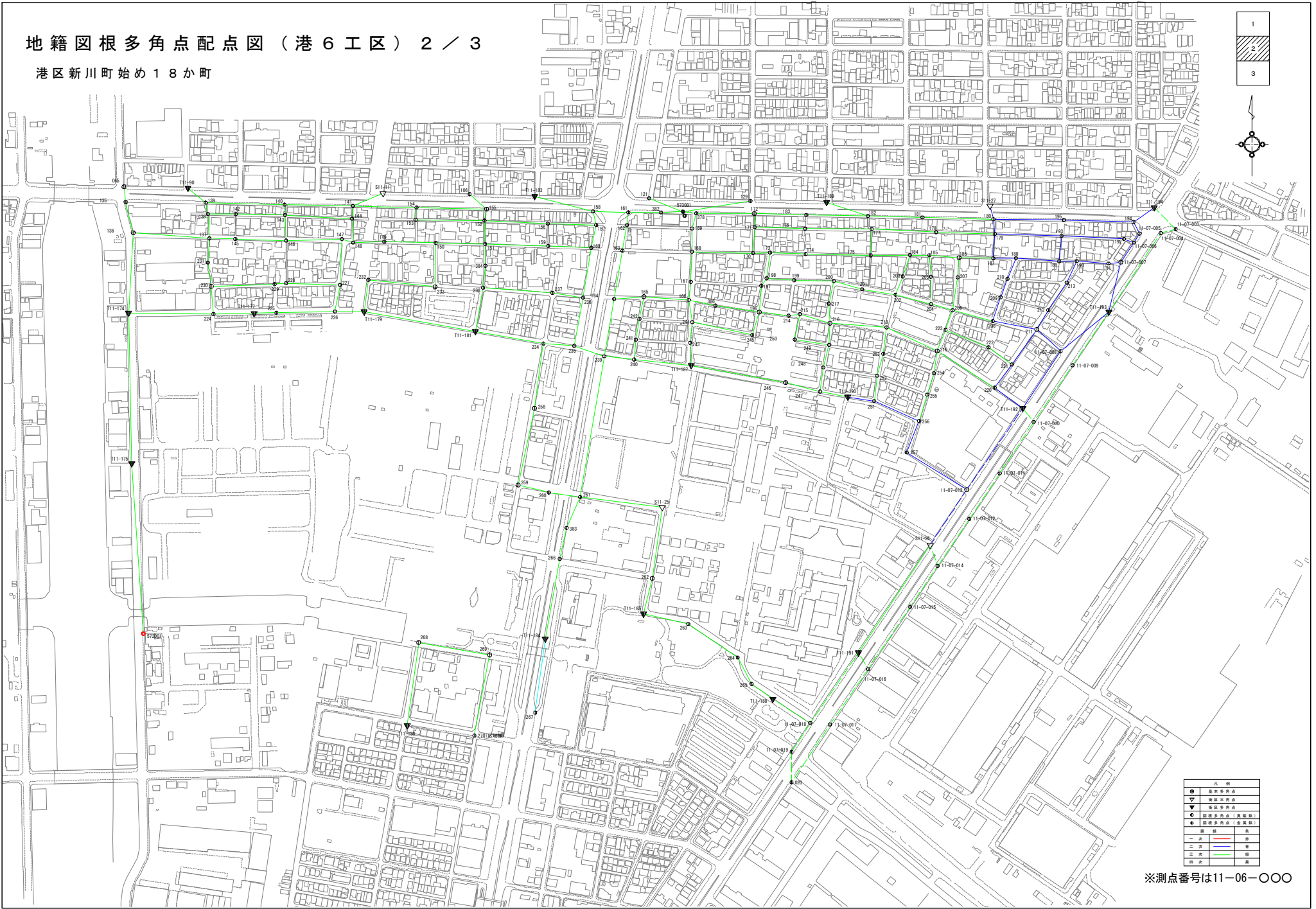
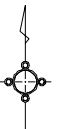
点 印	
●	基本角点
▽	根拠三角点
▼	根拠多角点
○	測線角点（直線測）
●	測線角点（折線測）

線 種 別	
—	一次線
—	二次線
—	三次線
—	四次線

※測点番号は11-06-000

地籍図根多角点配点図（港6工区）2 / 3

港区新川町始め18か町



凡例	
●	測量多角点
▽	街区三角点
▼	街区多角点
○	図録多角点(測量部)
●	図録多角点(登記部)
—	色
—	色
—	色
—	色

※測点番号は11-06-000

地籍図根多角点配点図（港6工区） 3 / 3

港区新川町始め18か町



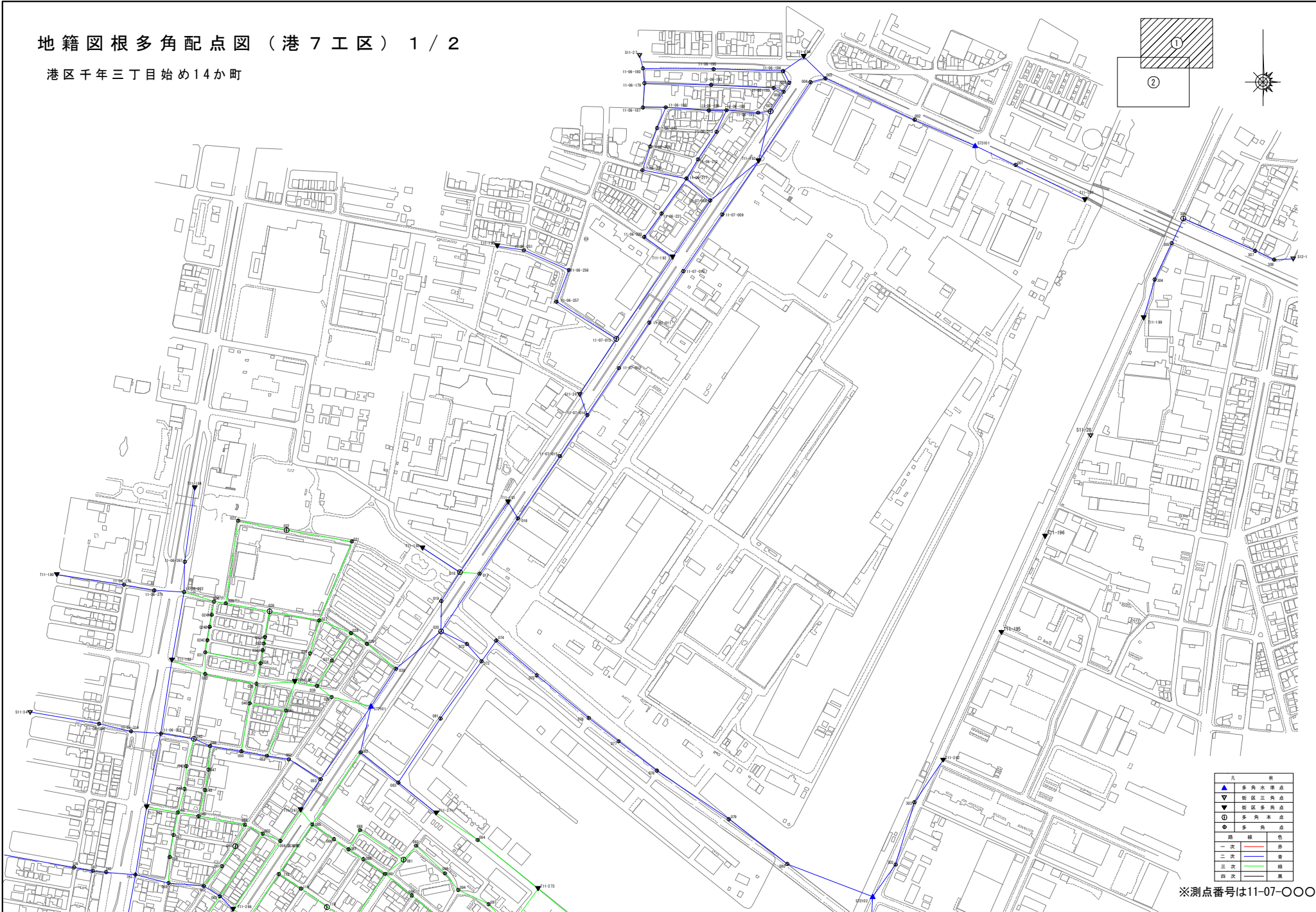
1
2
3

凡例	
●	基本多角点
▽	根据三角点
○	測量多角点(測量部)
●	測量多角点(測量部)
—	地籍線
—	一次線
—	二次線
—	三次線
—	四次線

※測点番号は11-06-000

地籍図根多角配点図（港7工区） 1 / 2

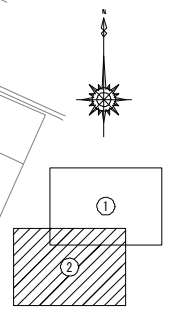
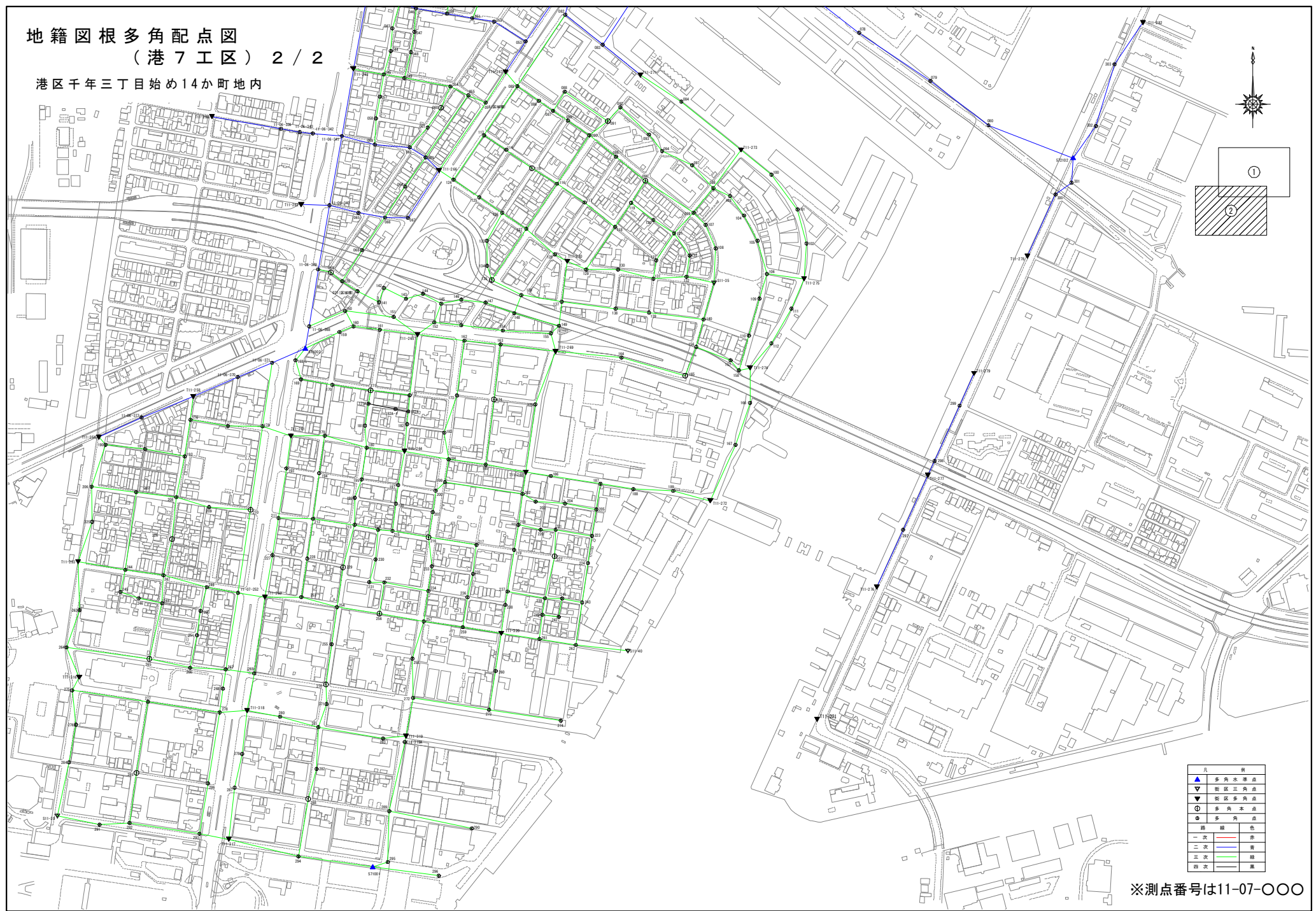
港区千年三丁目始め14か町



※測点番号は11-07-〇〇〇

地籍図根多角配点図
(港7工区) 2 / 2

港区千年三丁目始め14か町地内



点	根
▲	多角水準点
▼	図区三角点
▽	図区多角点
⊙	多角本点
⊚	多角点
路線色	
一次	赤
二次	青
三次	緑
四次	黒

※測点番号は11-07-〇〇〇