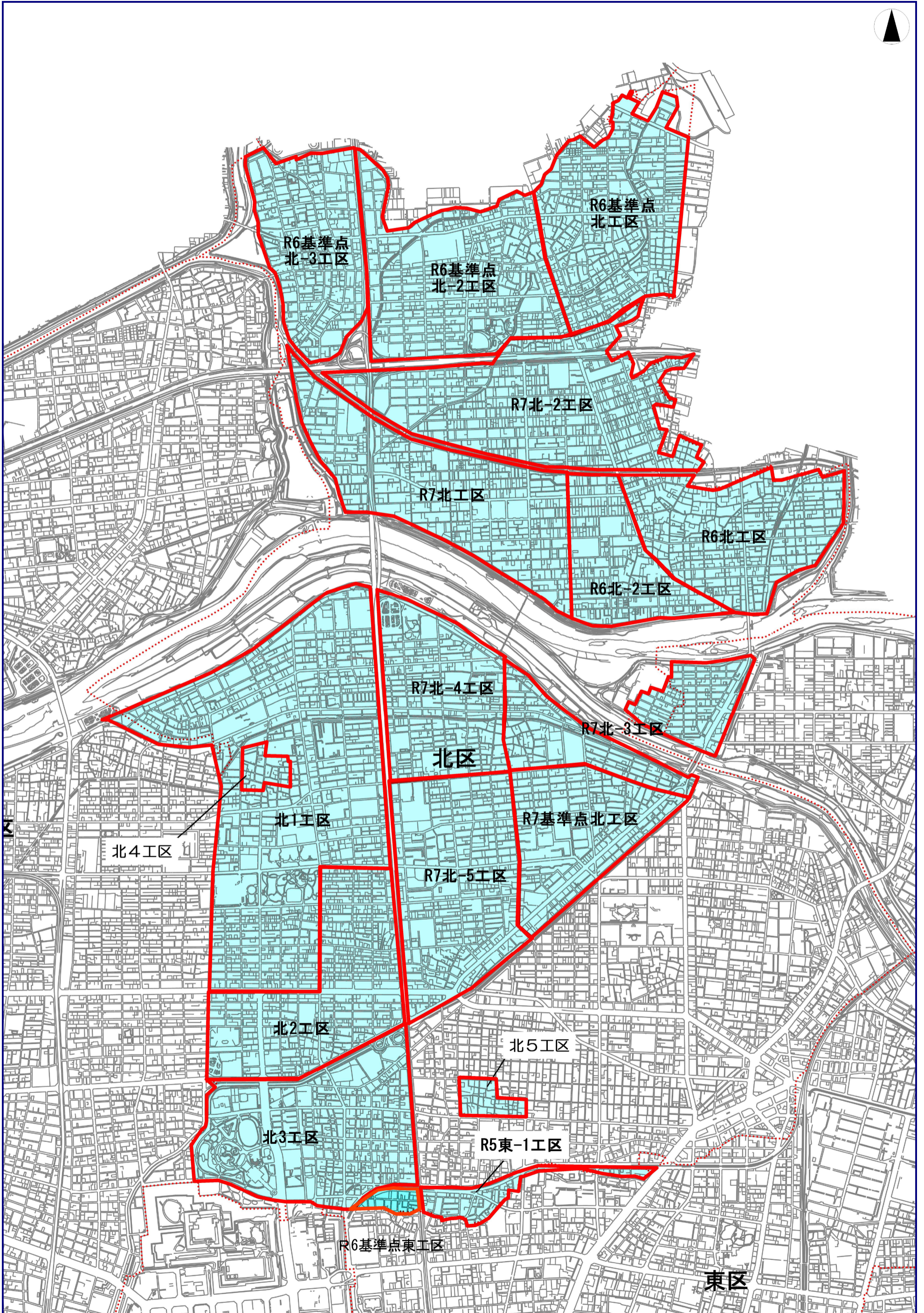
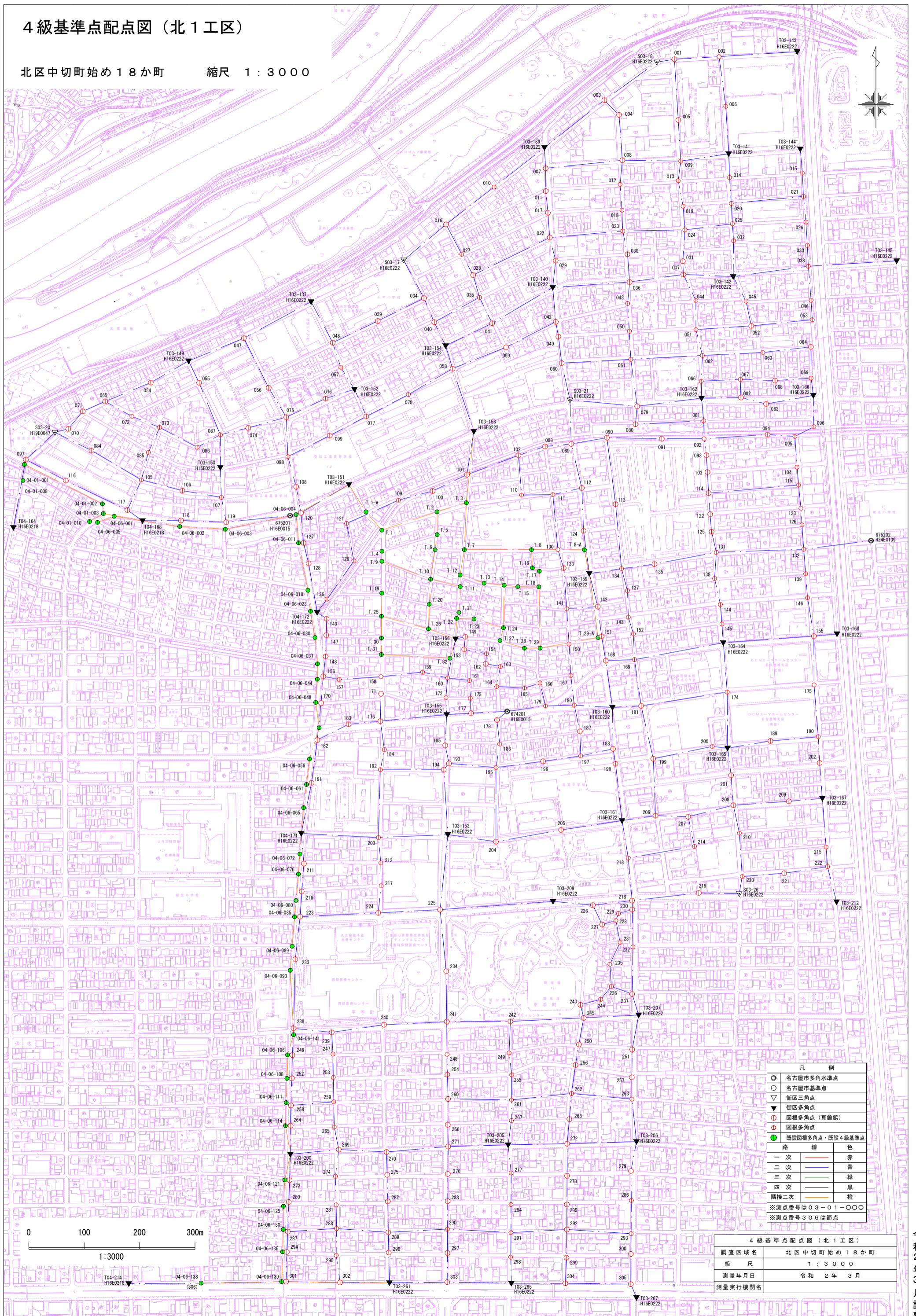


【北区】 測量法4級基準点地区 工区一覽



4級基準点配点図（北1工区）

北区中切町始め18か町 縮尺 1:3000



凡 例		
○	名古屋市多角水準点	
○	名古屋市基準点	
▽	街区三角点	
▼	街区多角点	
○	図根多角点 (真鍮)	
○	図根多角点	
●	既設図根多角点・既設4級基準点	
路 線 色		
—	一次	赤
—	二次	青
—	三次	緑
—	四次	黒
—	隣接二次	橙
※測点番号は03-01-○○○		
※測点番号306は節点		

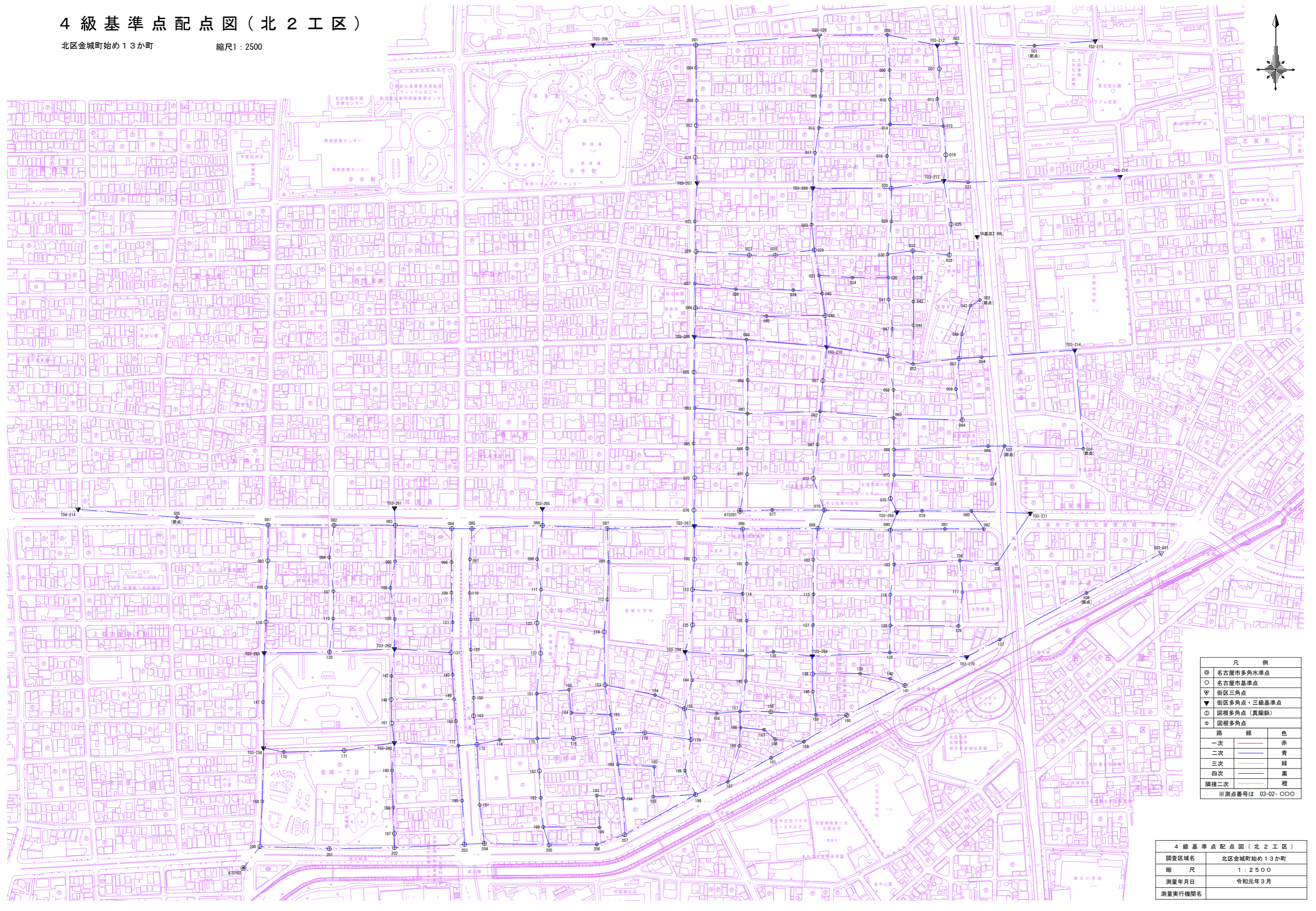
4級基準点配点図（北1工区）	
調査区域名	北区中切町始め18か町
縮 尺	1:3000
測量年月日	令和2年3月
測量実行機関名	

令和2年3月調整

4級基準点配点図(北2工区)

北区金城町始め13か町

縮尺1:2500



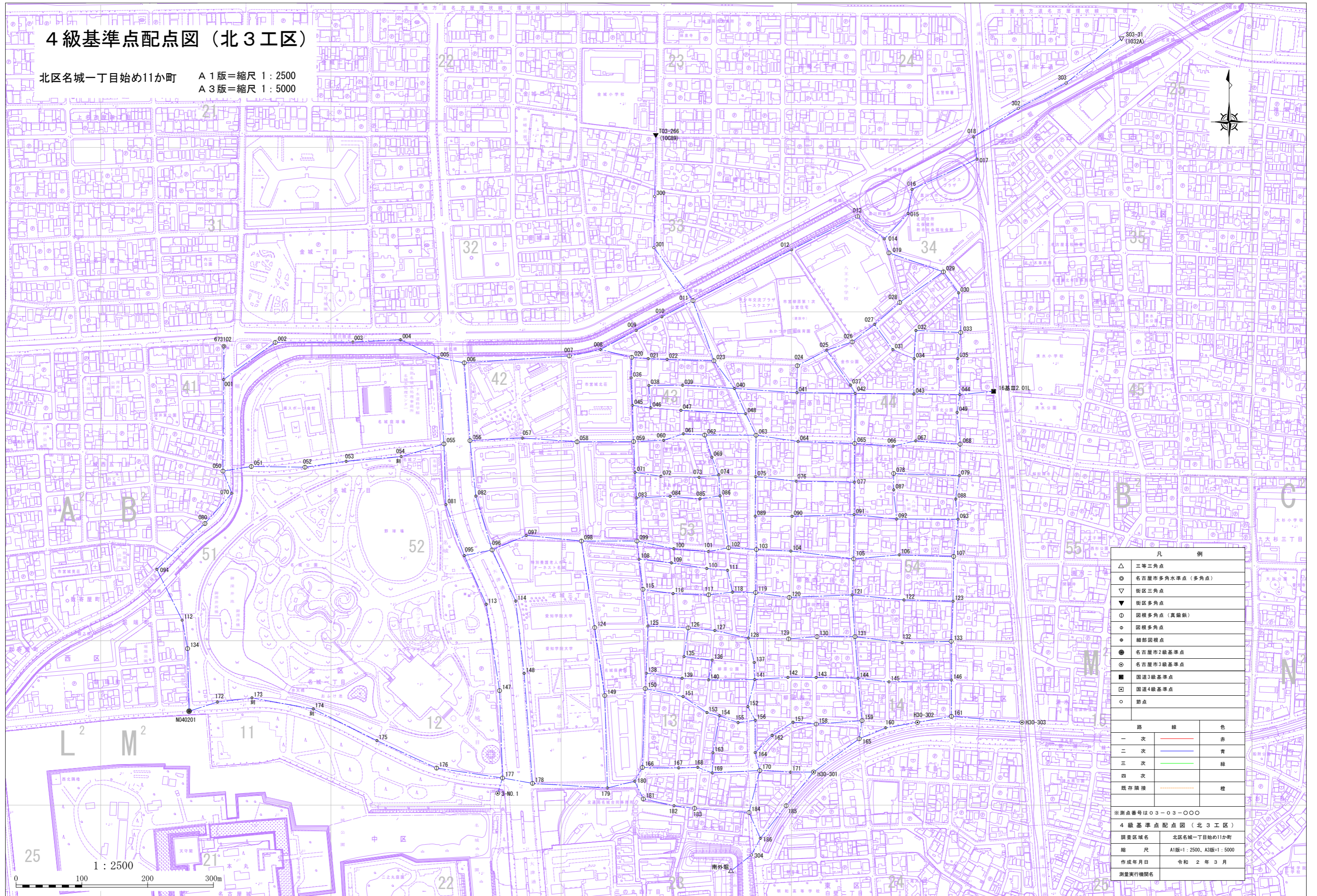
凡 例		
◎	名古屋市多角水準点	
○	名古屋市基準点	
▽	街区三角点	
▼	街区多角点・三級基準点	
⊙	図根多角点(真縮版)	
⊖	図根多角点	
路 線 色		
—	一次	赤
—	二次	青
—	三次	緑
—	四次	黒
—	隣接二次	橙
※測点番号は 03-02-〇〇		

4級基準点配点図(北2工区)	
調査区域名	北区金城町始め13か町
縮 尺	1:2500
測量年月日	令和元年3月
測量実行機関名	

令和2年3月調整

4級基準点配点図（北3工区）

北区名城一丁目始め11か町 A1版=縮尺1:2500
A3版=縮尺1:5000



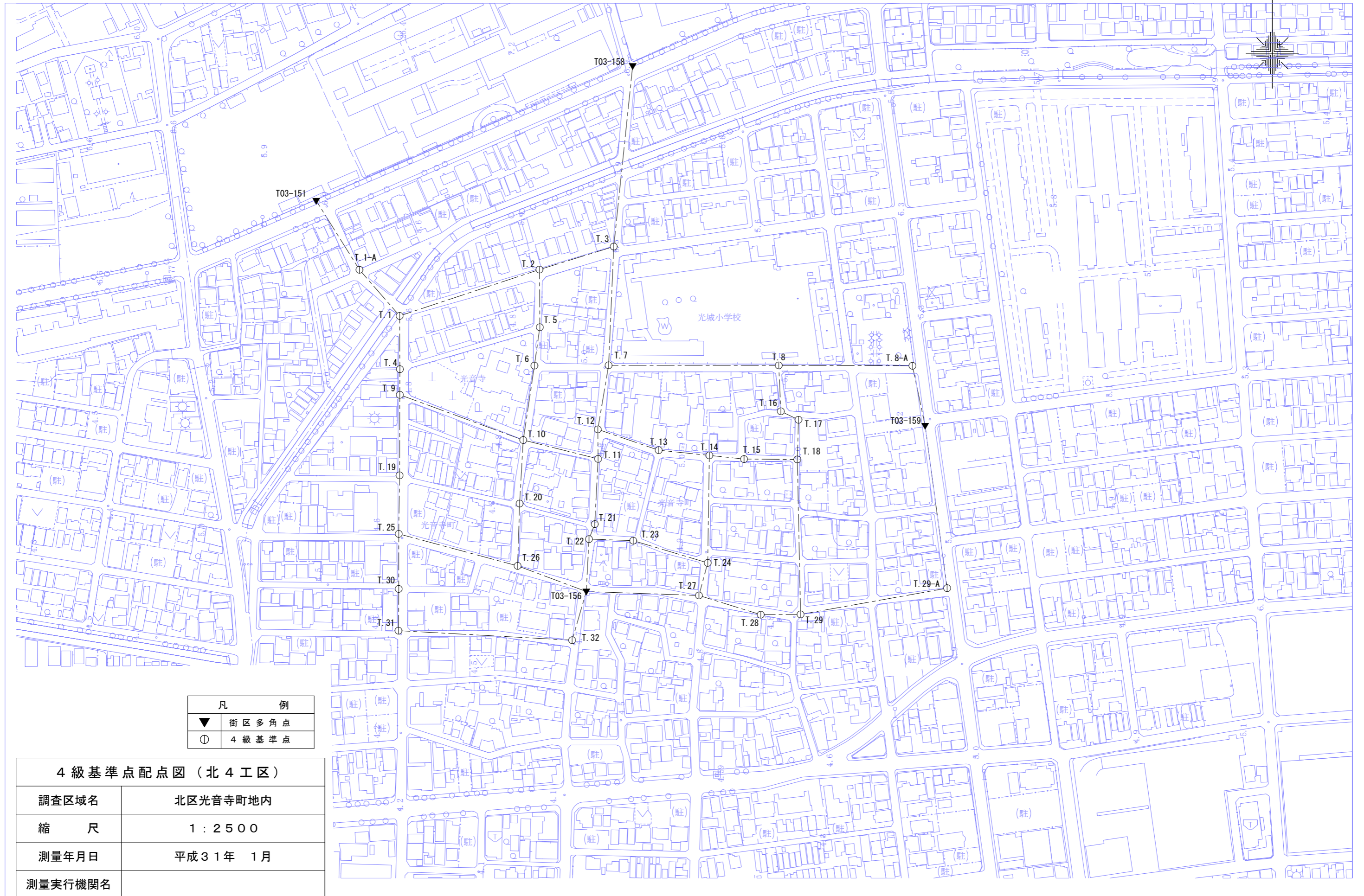
凡	例
△	三等三角点
⊙	名古屋市多角水準点(多角点)
▽	街区三角点
▼	街区多角点
⊕	図根多角点(真輪板)
●	図根多角点
⊙	縮部図根点
●	名古屋市2級基準点
⊙	名古屋市3級基準点
■	国道3級基準点
□	国道4級基準点
○	節点

路	線	色
一次		赤
二次		青
三次		緑
四次		黄
既存隣接		橙

※測点番号は03-03-000
4級基準点配点図(北3工区)
調査区域名 北区名城一丁目始め11か町
縮尺 A1版=1:2500, A3版=1:5000
作成年月日 令和2年3月
測量実行機関名

令和2年3月調製

4級基準点配点図（北4工区）



凡	例
▼	街区多角点
⊙	4級基準点

4級基準点配点図（北4工区）	
調査区域名	北区光音寺町地内
縮尺	1:2500
測量年月日	平成31年 1月
測量実行機関名	

4級基準点配点図(北5工区)
縮尺 1 : 2500

清水五丁目

清水北公園

観音寺

生駒町

水切町

若松幼稚園
老松寺

N0304006

N0304001

N0304002

N0304024

N0304003

N0304026

N0304025

N0304028

N0304023

N0304027

N0304005

N0304004

N0304034

N0304036

N0304021

N0304020

N0304017

N0304016

N0304015

N0304031

N0304007

N0304029

N0304032

中杉町

N0304022

N0304035

N0304037

長田町

N0304019

N0304018

N0304033

N0304038

N0304040

N0304041

N0304014

大杉町

N0304042

N0304039

N0304030

N0304009

N0304010

N0304011

N0304012

N0304013

N0304008

大杉
コミュニティセンター

大杉小学校

圓文寺

百七手

神社
杉公園

久国幼稚園

大杉三丁目

名古屋北


丁目

市営大杉荘

久国寺

大杉公園

ゼンヌ幼稚園

凡例	
	4級基準点



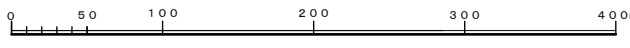
4級基準点配点図 (R6基準点北工区)

北区如意三丁目始め8か町 縮尺 1:2500



凡例	
◎	名古屋市多角水準点
▽	街区三角点(2級基準点)
▼	街区多角点(3級基準点)
○	図根多角点
●	節点
路線色	
一次	赤
二次	青
隣接二次	橙
※測点番号は03-04-000	

S=1:2500



柴山コンサルタント株式会社

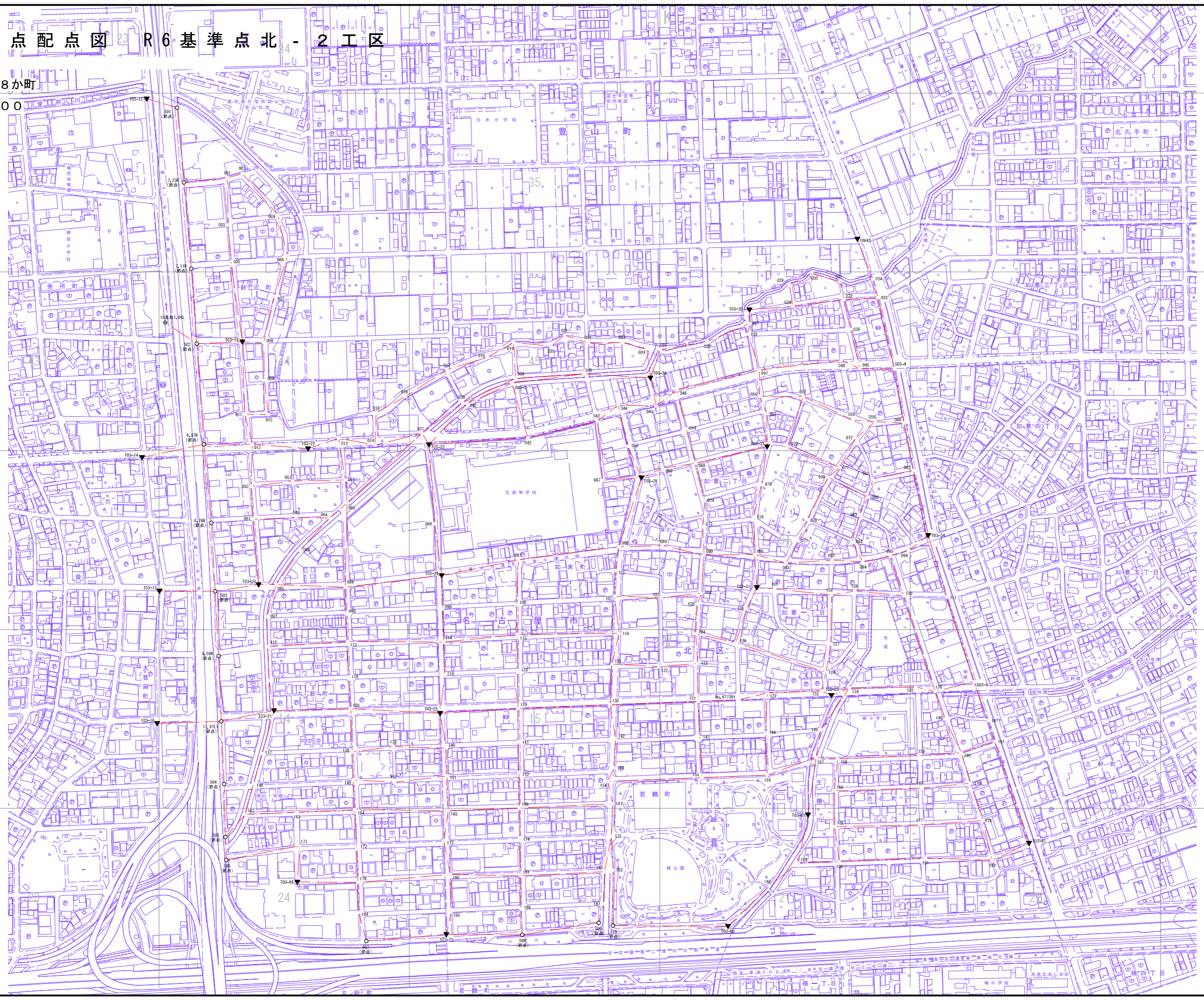
令和6年9月調製

名古屋市緑政土木局

4級基準点配点図 R6基準点北 - 2工区

北区丸新町始め8か町

縮尺 1 : 2500



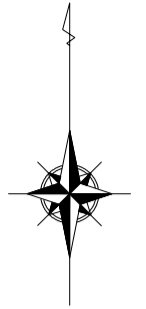
凡例

◎	名古屋市多角水準点
▽	街区三角点
▼	街区多角点
┆	団地多角点
○	その他基準点
○	節点
路	
線	色
一次	赤
二次	青
三次	緑
四次	橙
隣接二次	橙

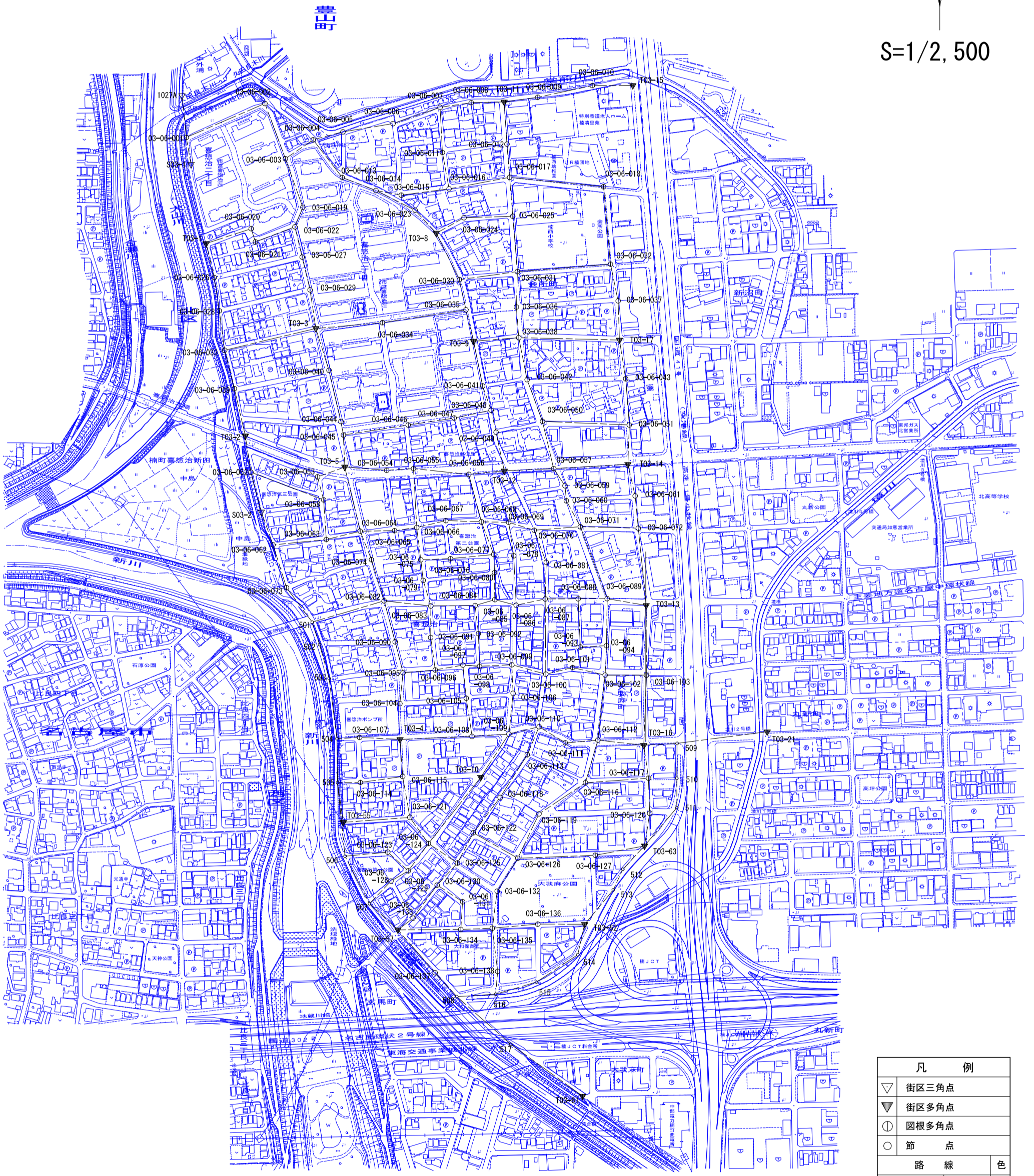
※測点番号は03-05-000

4級基準点配点図 (R6基準点北-3工区)

北区大我麻町始め4か町

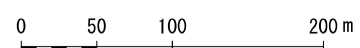


S=1/2, 500



凡 例	
▽	街区三角点
▼	街区多角点
⊙	図根多角点
○	節 点
路 線	色
二 次	黒

※路線は全て2次路線



藤コンサル株式会社

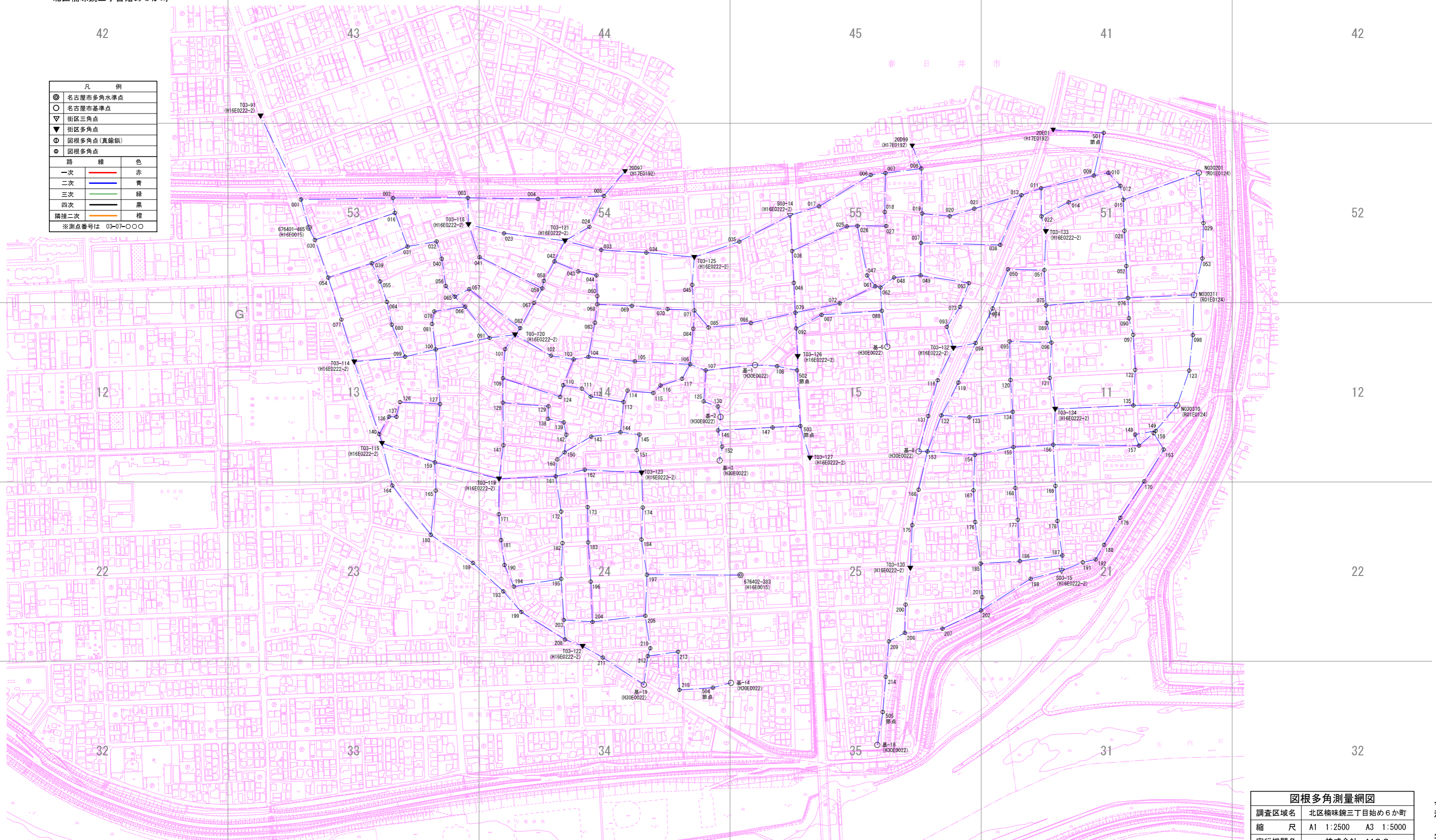
令和6年7月調製

名古屋市緑政土木局

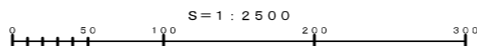
4級基準点配点図 R6北工区

縮尺1:2500
 北区桶味鏡三丁目始め6カ町

凡 例	
◎	名古屋市多角水準点
○	名古屋市基準点
▽	街区三角点
▼	街区多角点
⊙	図根多角点(真鍮板)
⊚	図根多角点
路 線 色	
一次	赤
二次	青
三次	緑
四次	黒
隣接二次	橙
※測点番号は 03-07-○○○	



図根多角測量網図		
調査区域名	北区桶味鏡三丁目始め6カ町	
縮 尺	A1 1:2500 A3 1:5000	
実行機関名	株式会社 MSS	
承 諾	年 月 日	氏 名
	令和 年 月 日	足立 敏史 印



4級基準点配点図 R6北-2工区
縮尺 1:2000

北区楠味鏡一丁目始め8か町



凡 例		
⊙	名古屋市多角水準点	
○	名古屋市基準点	
▽	街区三角点	
▼	街区多角点	
①	図根多角点 (真鍮板)	
⊕	図根多角点	
○	節点	
路	線	色
二次	—	青
三次	—	緑
隣接二次	—	橙
既存4級	—	黒
※測点番号は 03-08-○○○		

1:2,000

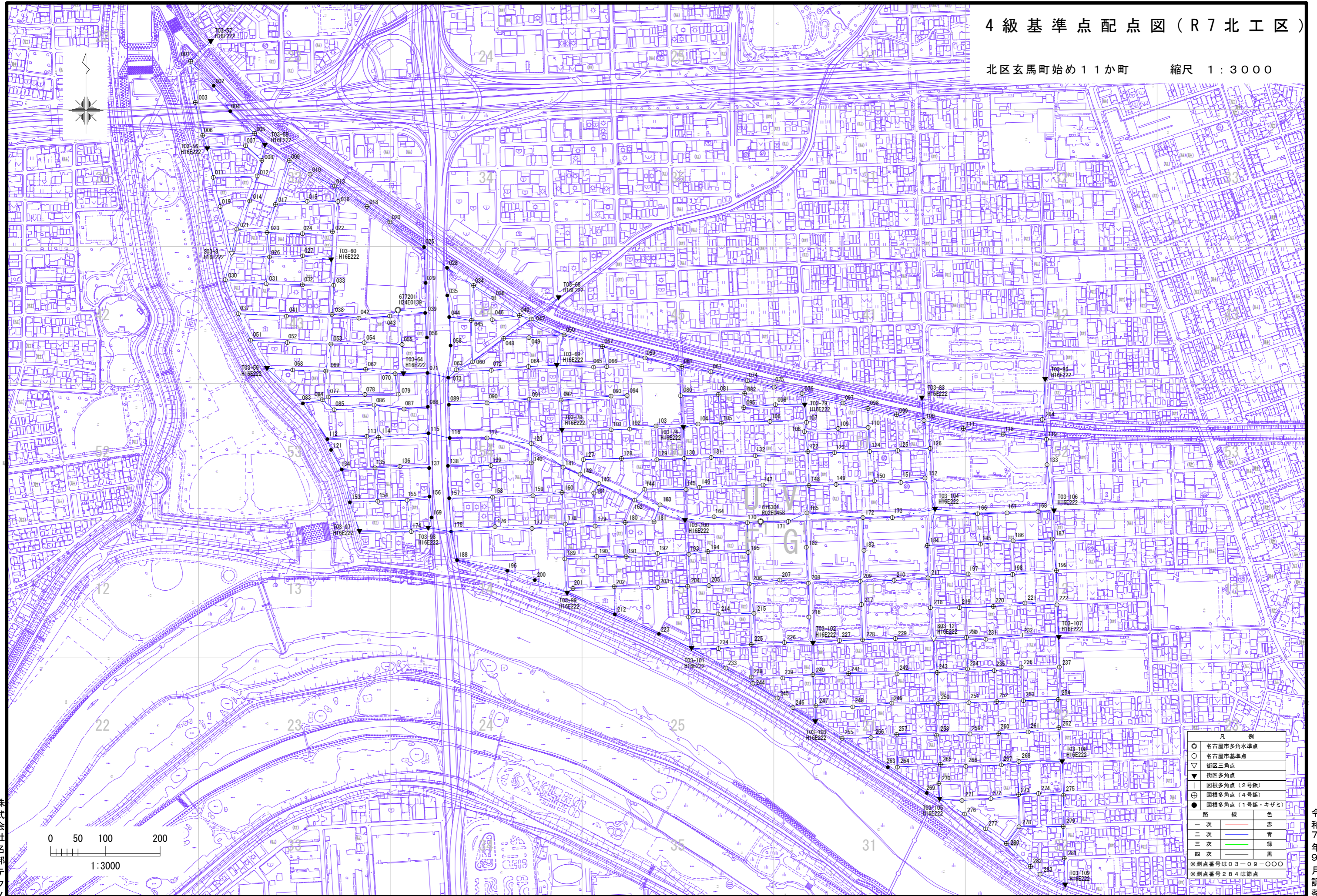


図根多角点 網図	
調査区域名	北区楠味鏡一丁目始め7か町
縮 尺	1:2000
測量年月日	令和 6年 8月
測量実行機関名	中部復建株式会社

4級基準点配点図 (R7北工区)

北区玄馬町始め11か町

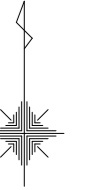
縮尺 1:3000



凡例	
○	名古屋市多角水準点
○	名古屋市基準点
▽	街区三角点
▼	街区多角点
	図根多角点 (2号線)
⊕	図根多角点 (4号線)
●	図根多角点 (1号線・キヤミ)
路 線 色	
—	一次 赤
—	二次 青
—	三次 緑
—	四次 黒
※測点番号は03-09-000	
※測点番号284は節点	

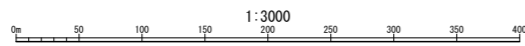
4級基準点配点図 (R7北-2工区)

北区五反田町始め9か町 縮尺 1:3000



凡例	
○	名古屋市多角水準点
▽	街区三角点(2級基準点)
▼	街区多角点(3級基準点)
○	図根多角点(真鍮板)
●	図根多角点
路線色	
一次	赤
二次	青
隣接二次	橙
※測点番号は03-10-○○○	

図根多角点網図	
調査区域名	北区五反田町始め9か町
縮尺	1:3000
測量年月日	令和7年7月
測量実行機関名	株式会社大増コンサルタンツ



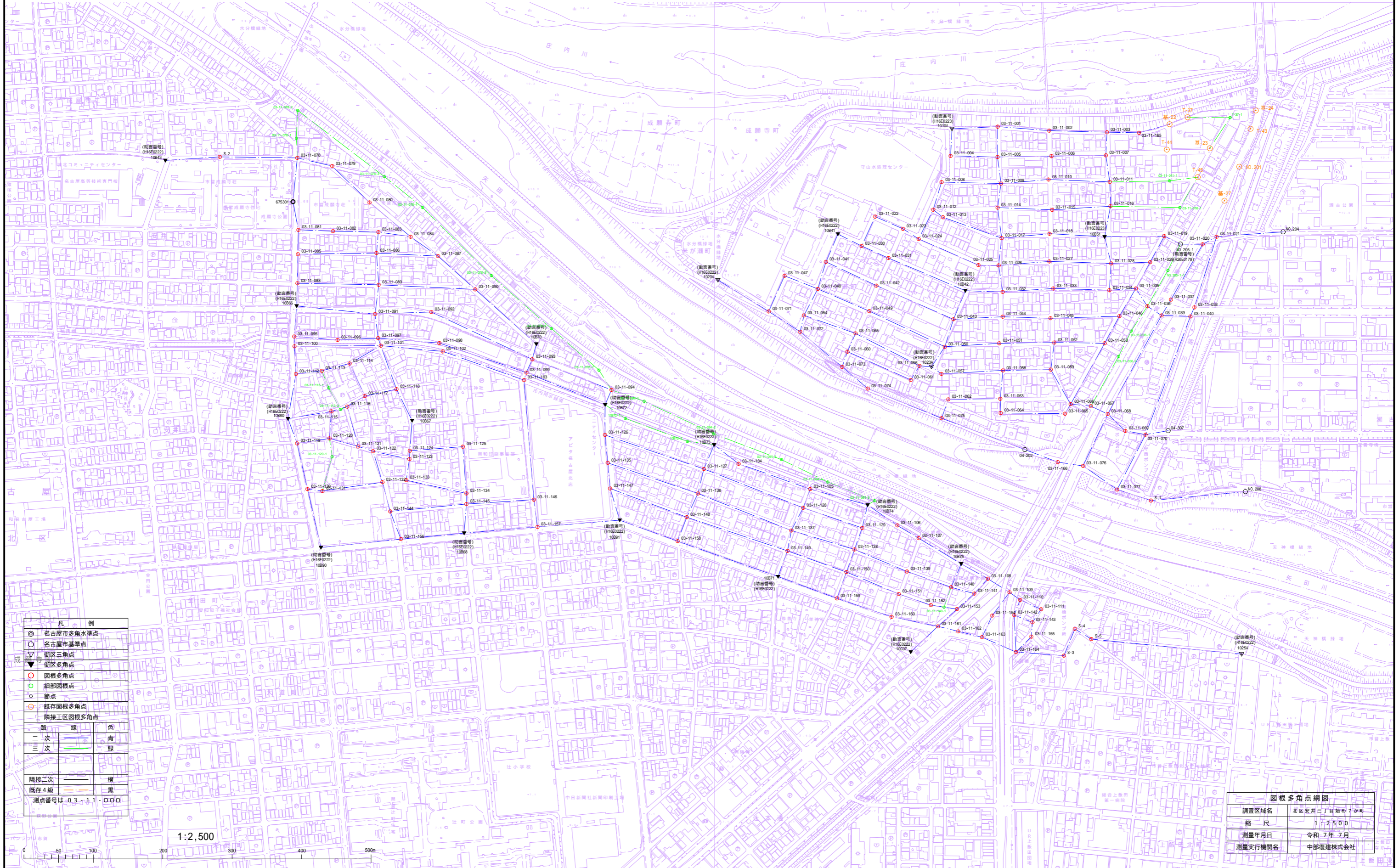
株式会社大増コンサルタンツ

令和8年3月調製

【 4級基準点配点図 (R7北-3工区) 】

縮尺 1 : 2500

北区安井三丁目始め7か町



凡 例	
◎	名古屋市多角水準点
○	名古屋市基準点
△	街区三角点
▽	街区多角点
○	図根多角点
○	細部図根点
○	節点
○	既存図根多角点
○	隣接工区図根多角点
路 線	
二次	青
三次	緑
隣接二次	橙
既存4級	黒
測点番号は 03 - 11 - 〇〇〇	

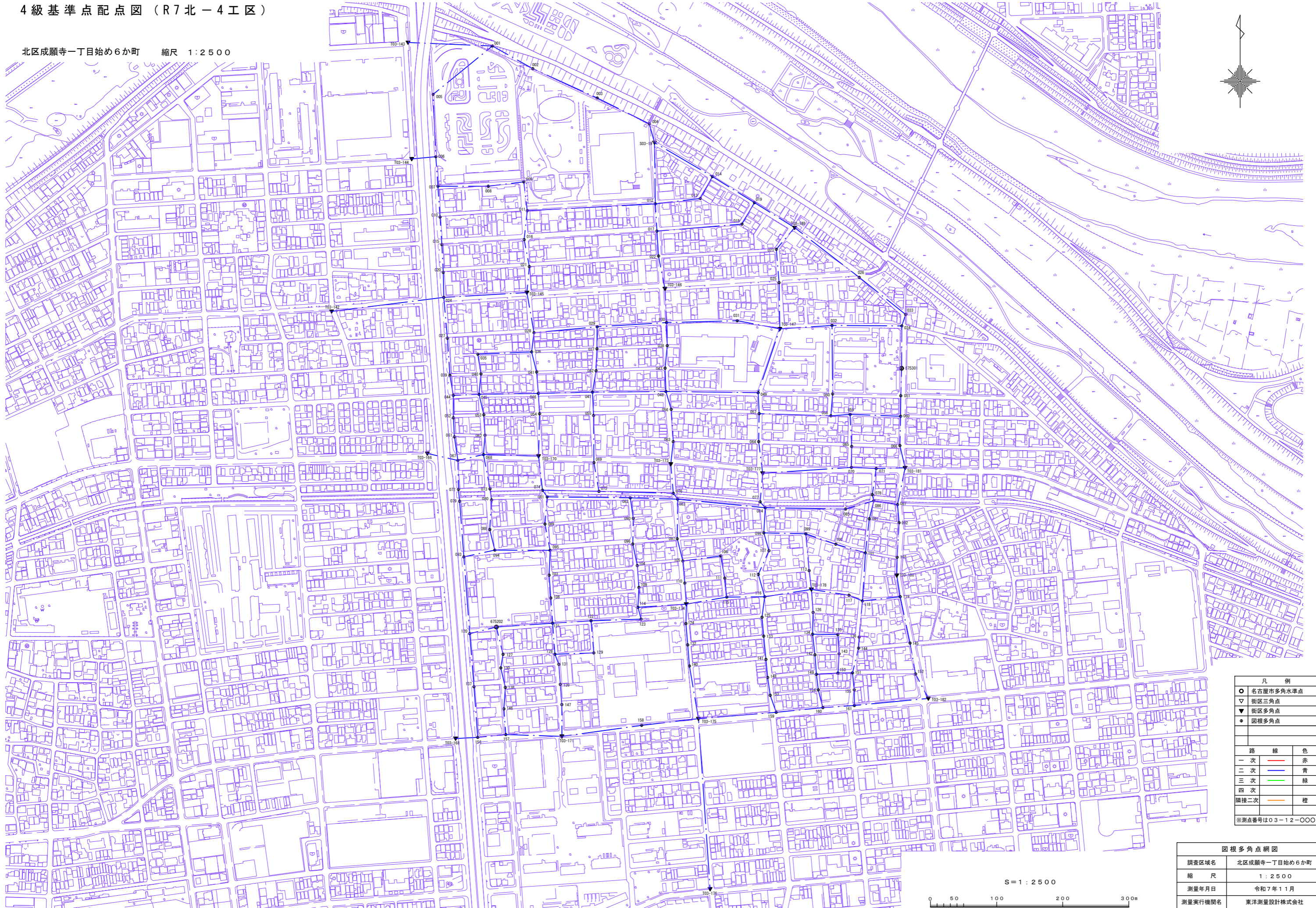
1:2,500



図根多角点納図	
調査区域名	北区安井三丁目始め7か町
縮 尺	1 : 2500
測量年月日	令和 7年 7月
測量実行機関名	中部復建株式会社

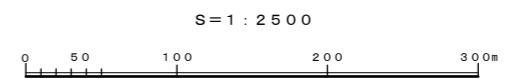
4級基準点配点図 (R7北-4工区)

北区成願寺一丁目始め6か町 縮尺 1:2500



凡例	
○	名古屋市多角水準点
▽	街区三角点
▲	街区多角点
●	図根多角点
路 線 色	
一次	赤
二次	青
三次	緑
四次	黄
隣接二次	橙
※測点番号は03-12-000	

図根多角点網図	
調査区域名	北区成願寺一丁目始め6か町
縮 尺	1:2500
測量年月日	令和7年11月
測量実行機関名	東洋測量設計株式会社

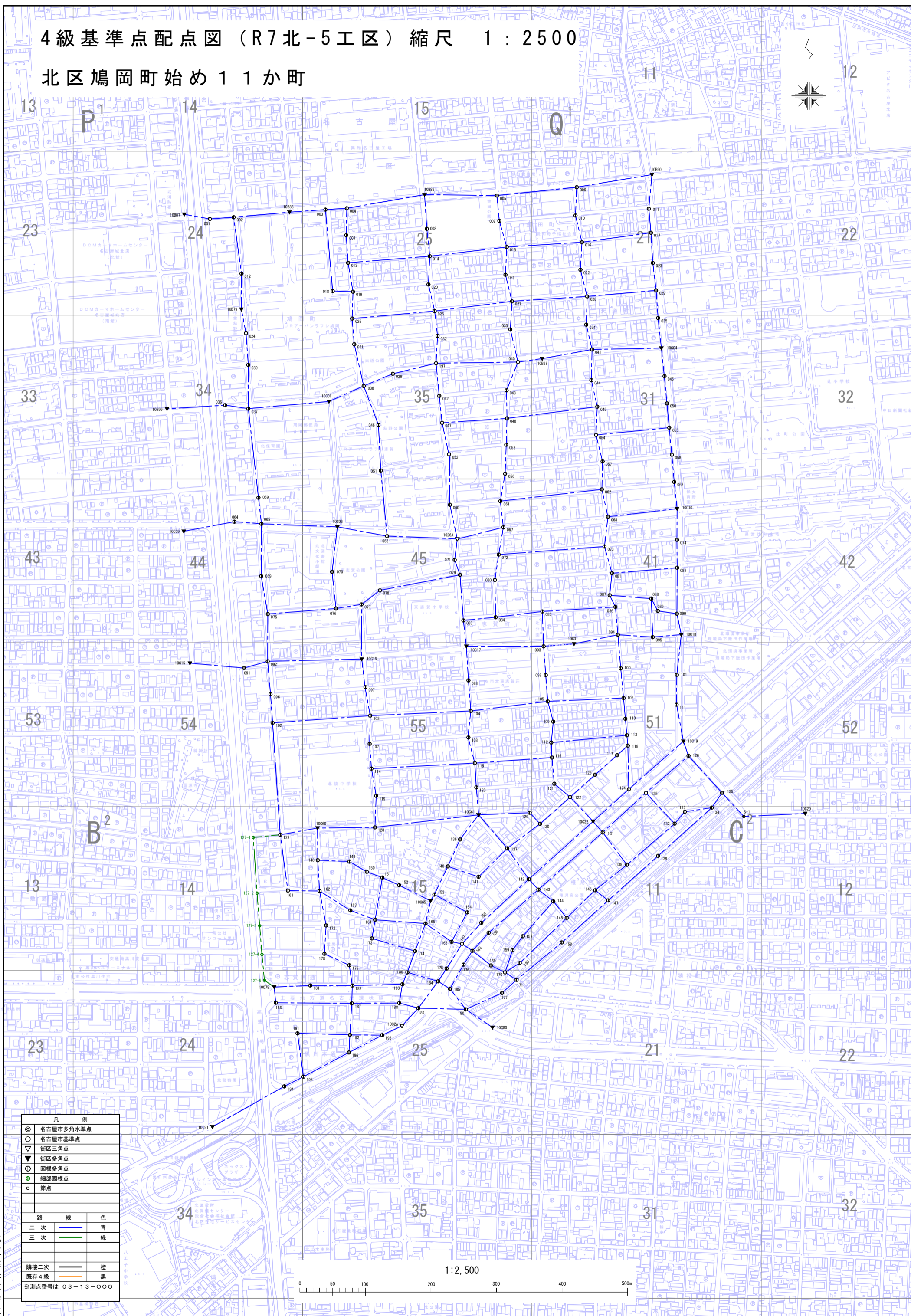
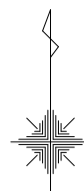


令和8年3月調製

東洋測量設計株式会社


4級基準点配点図 (R7北-5工区) 縮尺 1:2500

北区鳩岡町始め11か町



凡例	
◎	名古屋市多角水準点
○	名古屋市基準点
▽	街区三角点
▼	街区多角点
①	図根多角点
●	細部図根点
○	節点
路線色	
二次	青
三次	緑
隣接二次	
隣接二次	橙
既存4級	黒
※測点番号は 03-13-000	

1:2,500

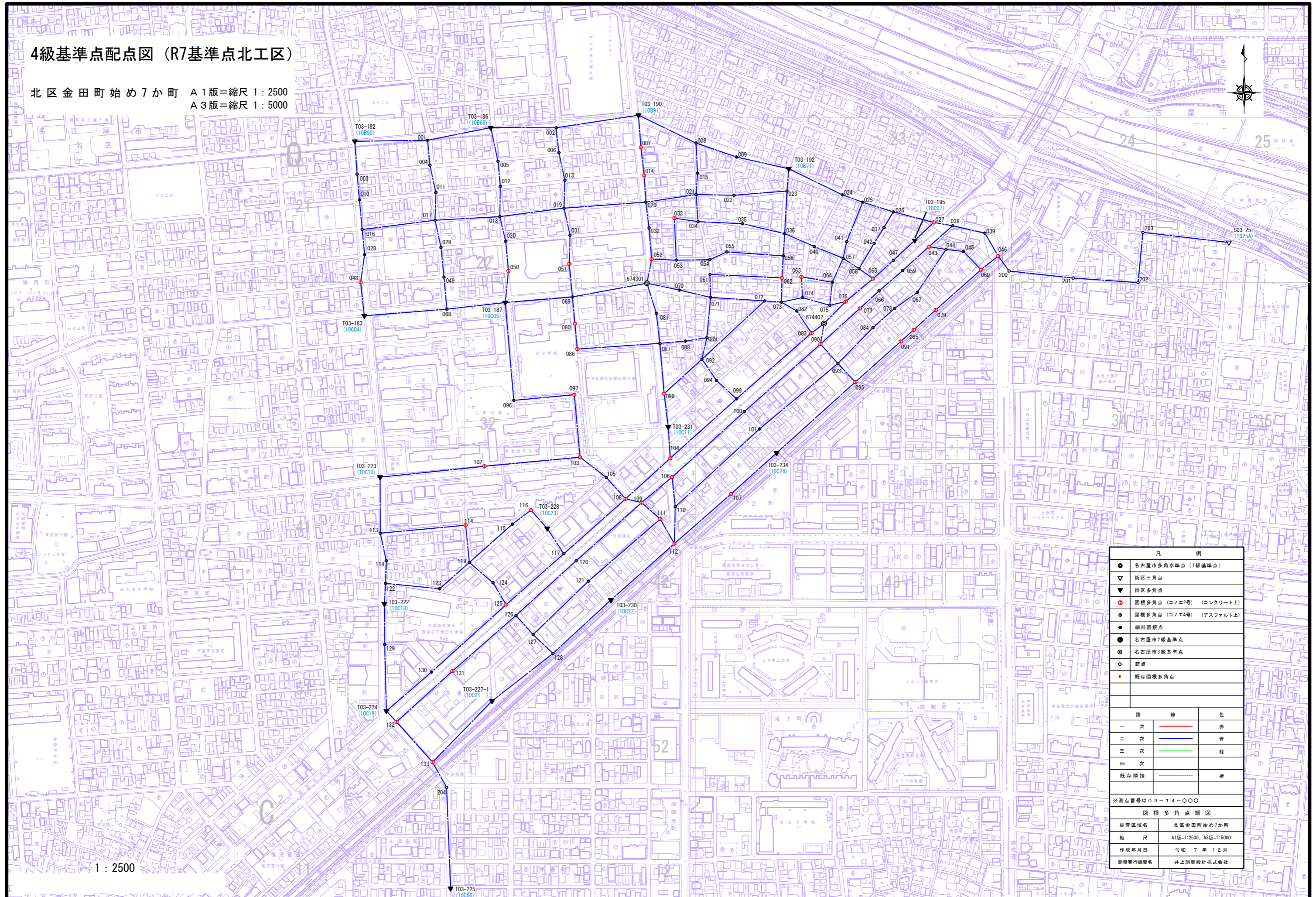


中部復建株式会社

令和7年11月調製

4級基準点配点図 (R7基準点北工区)

北区金田町始め7か町 A1版=縮尺 1:2500
A3版=縮尺 1:5000



凡 例	
●	名古屋市多角水準点 (1級基準点)
▽	街区三角点
▼	街区多角点
○	図根多角点 (コノエ2号) (コンクリート上)
●	図根多角点 (コノエ4号) (アスファルト上)
●	細部図根点
●	名古屋市2級基準点
○	名古屋市3級基準点
○	節点
●	既存図根多角点
路 線 色	
一 次	赤
二 次	青
三 次	緑
四 次	黄
既存隣接	橙
※測点番号は03-14-0000	
図 根 多 角 点 網 図	
調査区域名	北区金田町始め7か町
縮 尺	A1版=1:2500、A3版=1:5000
作成年月日	令和7年12月
測量実行機関名	井上測量設計株式会社

井上測量設計株式会社

1:2500