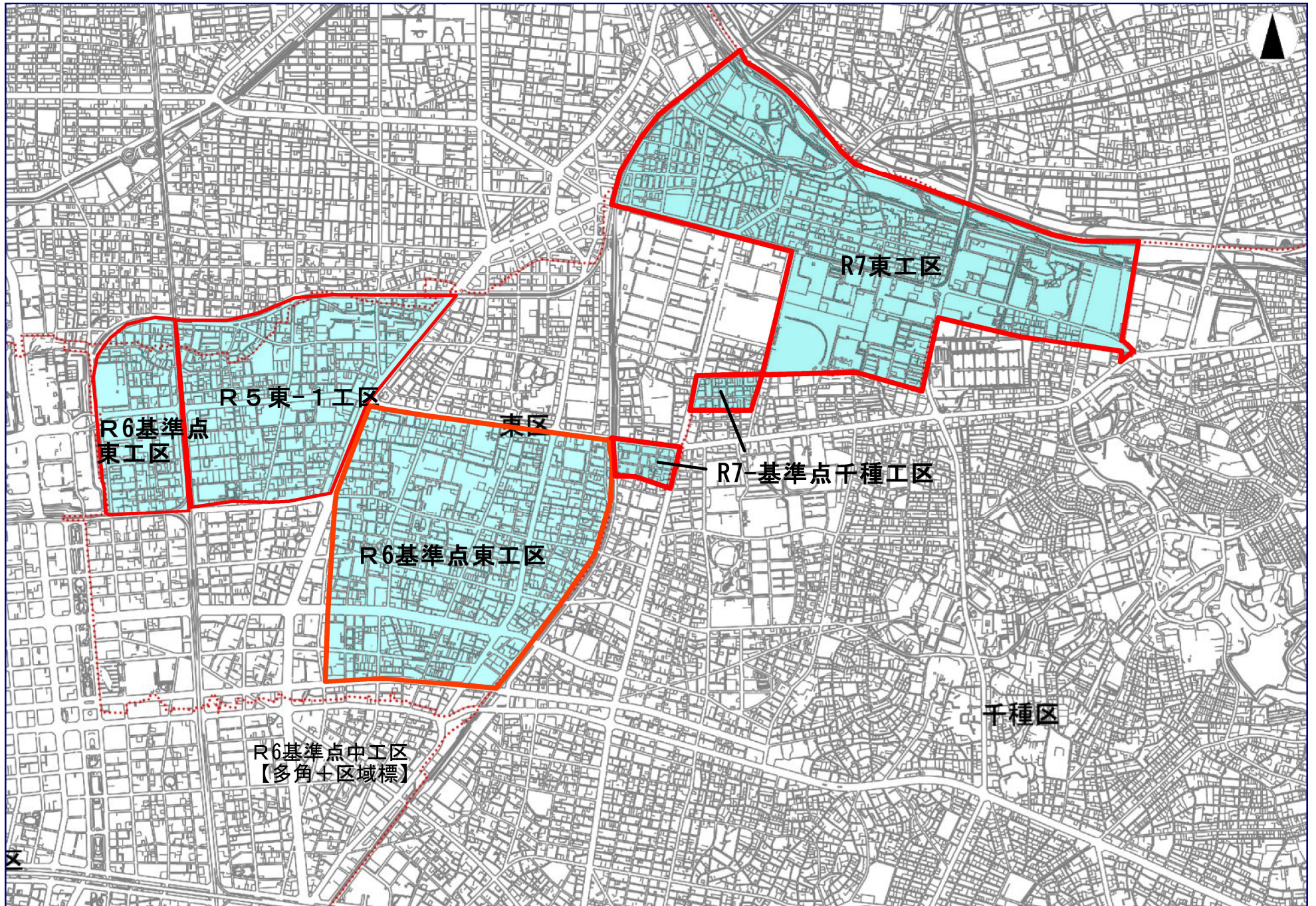
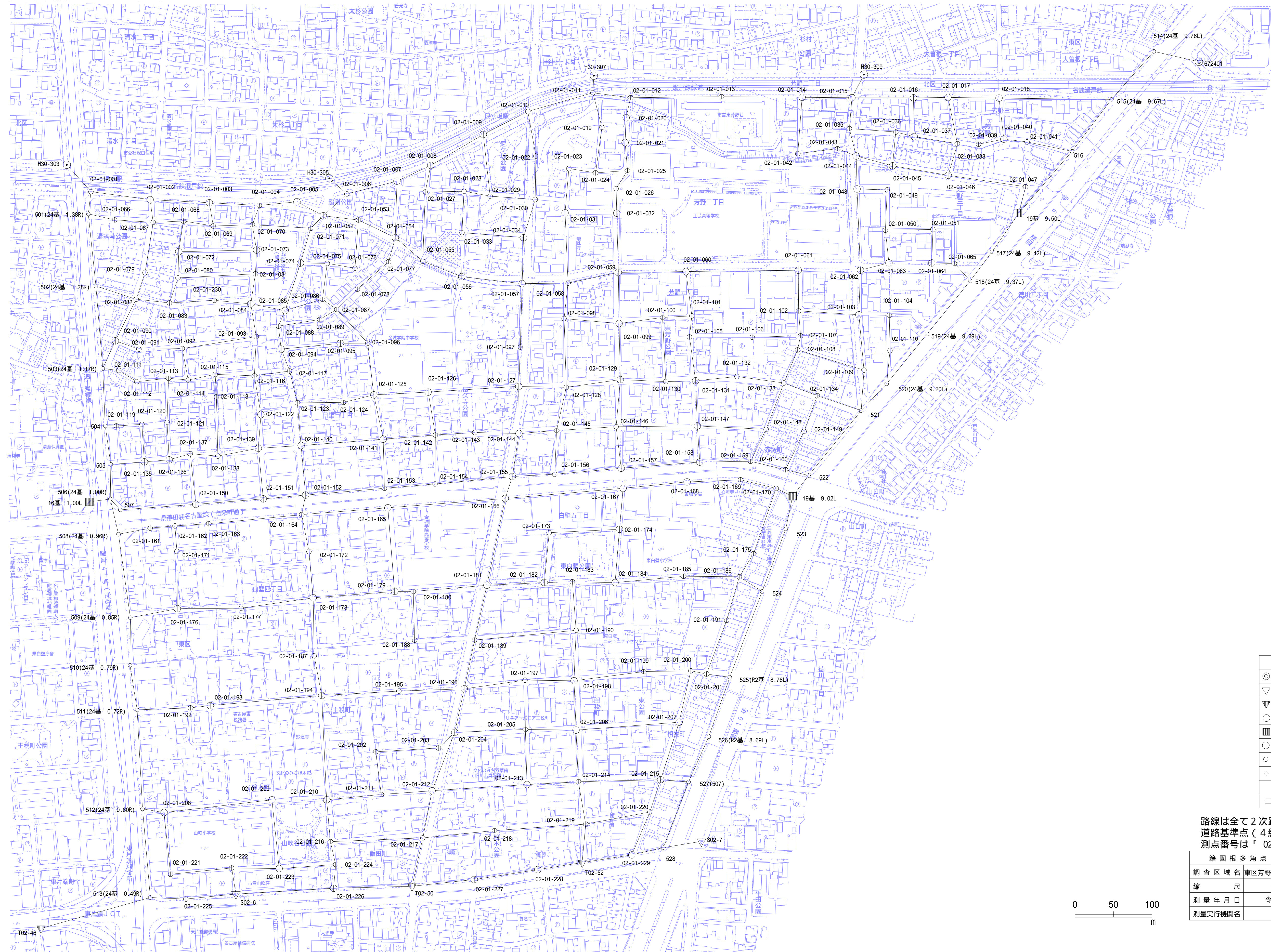


【東区】 測量法4級基準点地区 工区一覽



4級基準点配点図 R5東-1工区

東区芳野町一丁目始め16か町地内

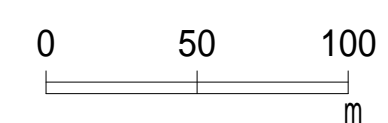


縮尺=1/2,500

凡 例	
◎	名古屋市多角水準点
▽	街区三角点
▽	街区多角点
○	3級基準点
○	道路基準点(3級)
○	地籍図根多角点(真鍮鉄)
○	地籍図根多角点(鉄)
○	節 点
—	路 線
—	色
二 次	黒

路線は全て2次路線
道路基準点(4級)は全て節点
測点番号は「02-01-」


籍図根多角点 平均図	
調査区域名	東区芳野町一丁目始め16か町地内
縮 尺	1 : 2,500
測量年月日	令和5年6月
測量実行機関名	



令和5年7月調製

4級基準点配点図 R6基準点東工区(1/52)


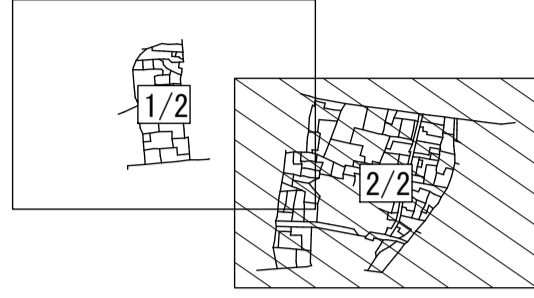
東区白壁一丁目始め24か町 縮尺 1:3000



凡例	
◎	名古屋市多角水準点
▽	街区三角点
▼	街区多角点
△	2級基準点
▲	3級基準点
⊙	図根多角点
●	節点
路線色	
一次	赤
二次	青
三次	緑
四次	橙
隣接二次	橙
※測点番号は 02-02-000	

4級基準点網図 R6基準点東工区(2/2)

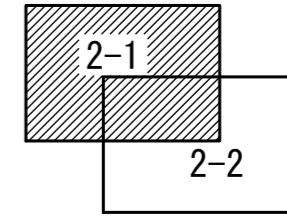
東区白壁一丁目始め24か町 縮尺 1:3000



凡例	
◎	名古屋市多角水準点
▽	街区三角点
▼	街区多角点
△	2級基準点
▲	3級基準点
⊙	図根多角点
●	節点
—	路点線
—	色
—	一次 赤
—	二次 青
—	三次 緑
—	四次 橙
—	隣接二次 橙
※測点番号は 02-02-000	

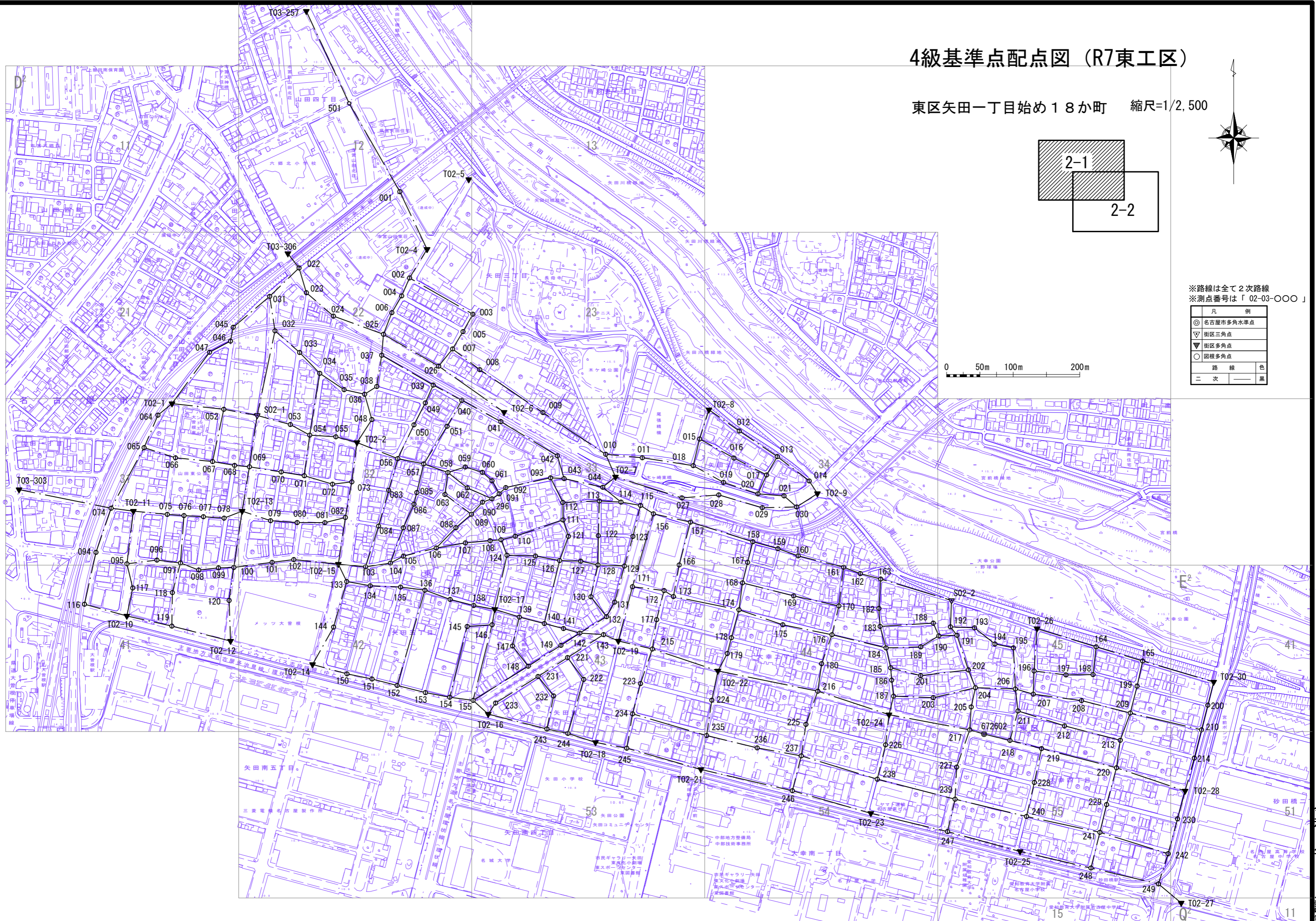
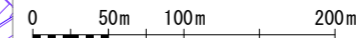
4級基準点配点図 (R7東工区)

東区矢田一丁目始め18か町 縮尺=1/2,500



※路線は全て2次路線
※測点番号は「02-03-000」

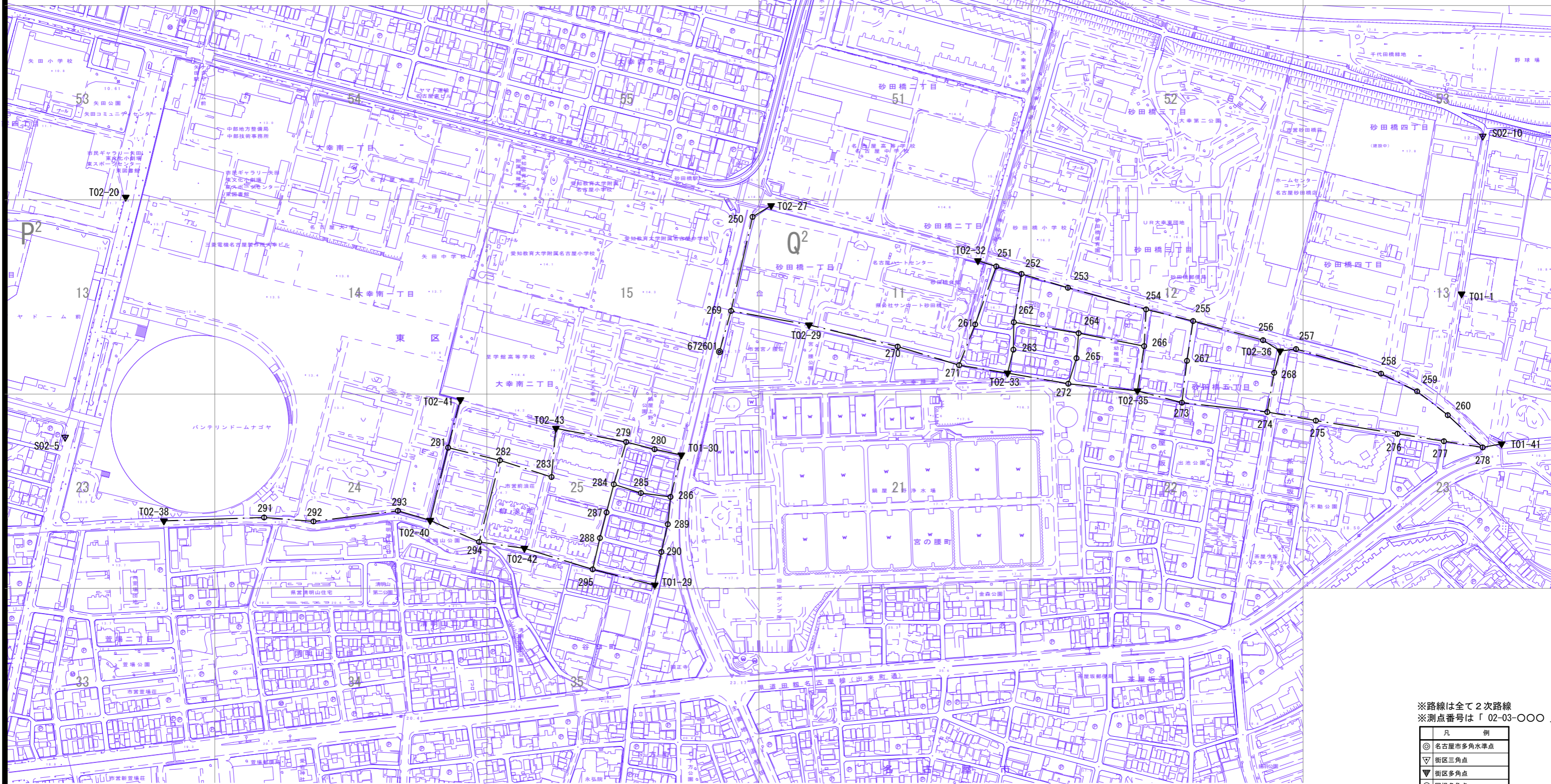
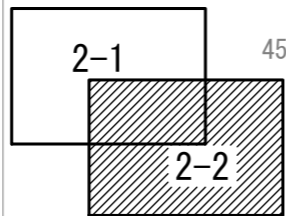
凡	例
◎	名古屋市多角水準点
▽	街区三角点
▼	街区多角点
○	図根多角点
路線	色
二次	黒



令和7年12月調製

D² 4級基準点配点図(R7東工区)

東区矢田一丁目始め18か町 縮尺=1/2,500



※路線は全て2次路線
 ※測点番号は「02-03-000」

凡	例
◎	名古屋市多角水準点
▽	街区三角点
▼	街区多角点
○	図根多角点
路線 色	
二 次	黒

