



## 地籍調査事業・登記所備付地図作成事業の実施済地区一覧

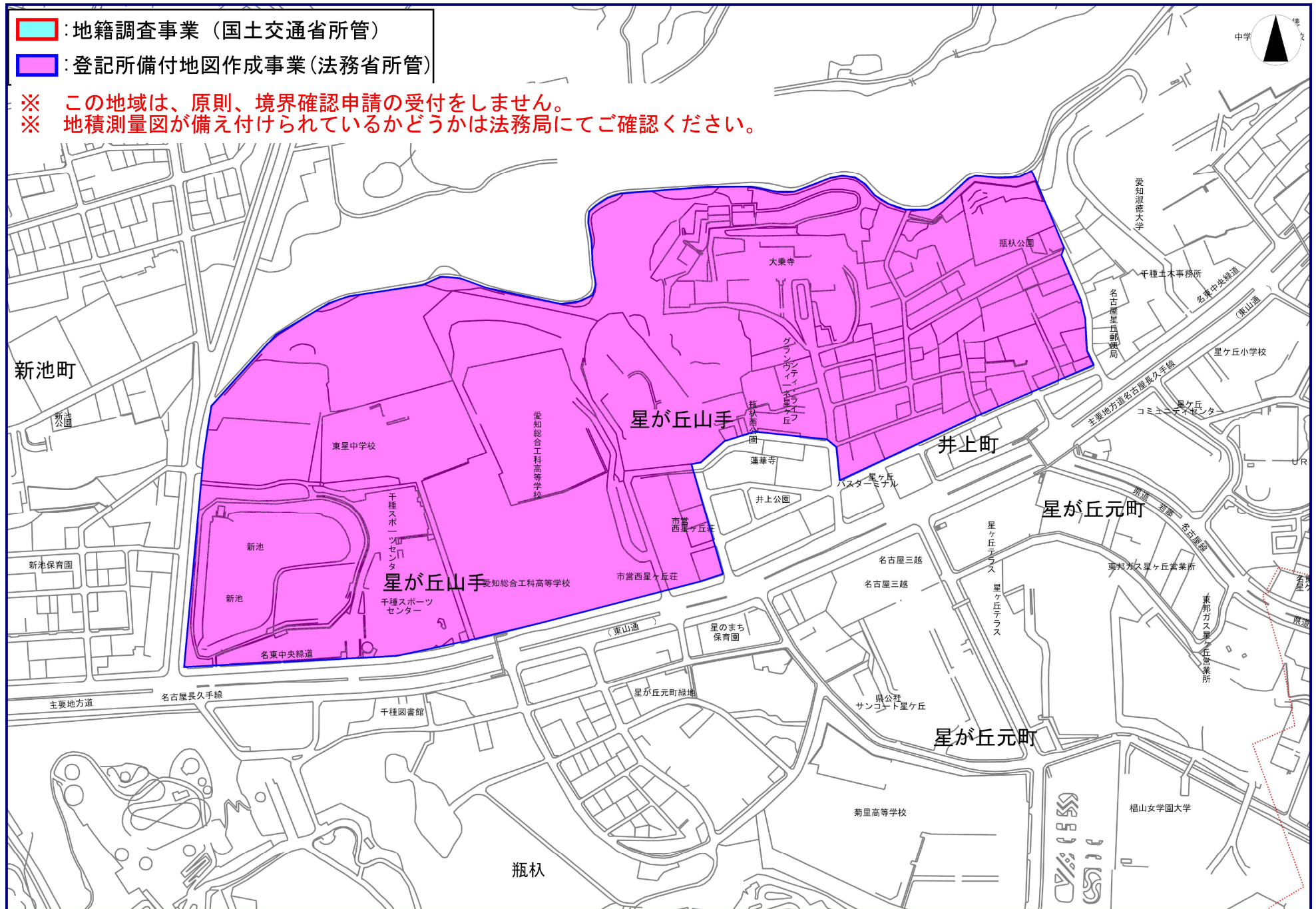
令和8年4月現在

	区	地籍調査事業 (国土交通省所管)	登記所備付地図作成事業(14条地図) (法務省所管)
1	千種		○
2	東		
3	北		
4	西		
5	中村		○
6	中		
7	昭和		
8	瑞穂		
9	熱田		
10	中川		
11	港		○
12	南	○笠寺	
13	守山	○瀬古	○
14	緑		○
15	名東		
16	天白	○平針・原	



# 千種区

-  : 地籍調査事業 (国土交通省所管)
-  : 登記所備付地図作成事業 (法務省所管)

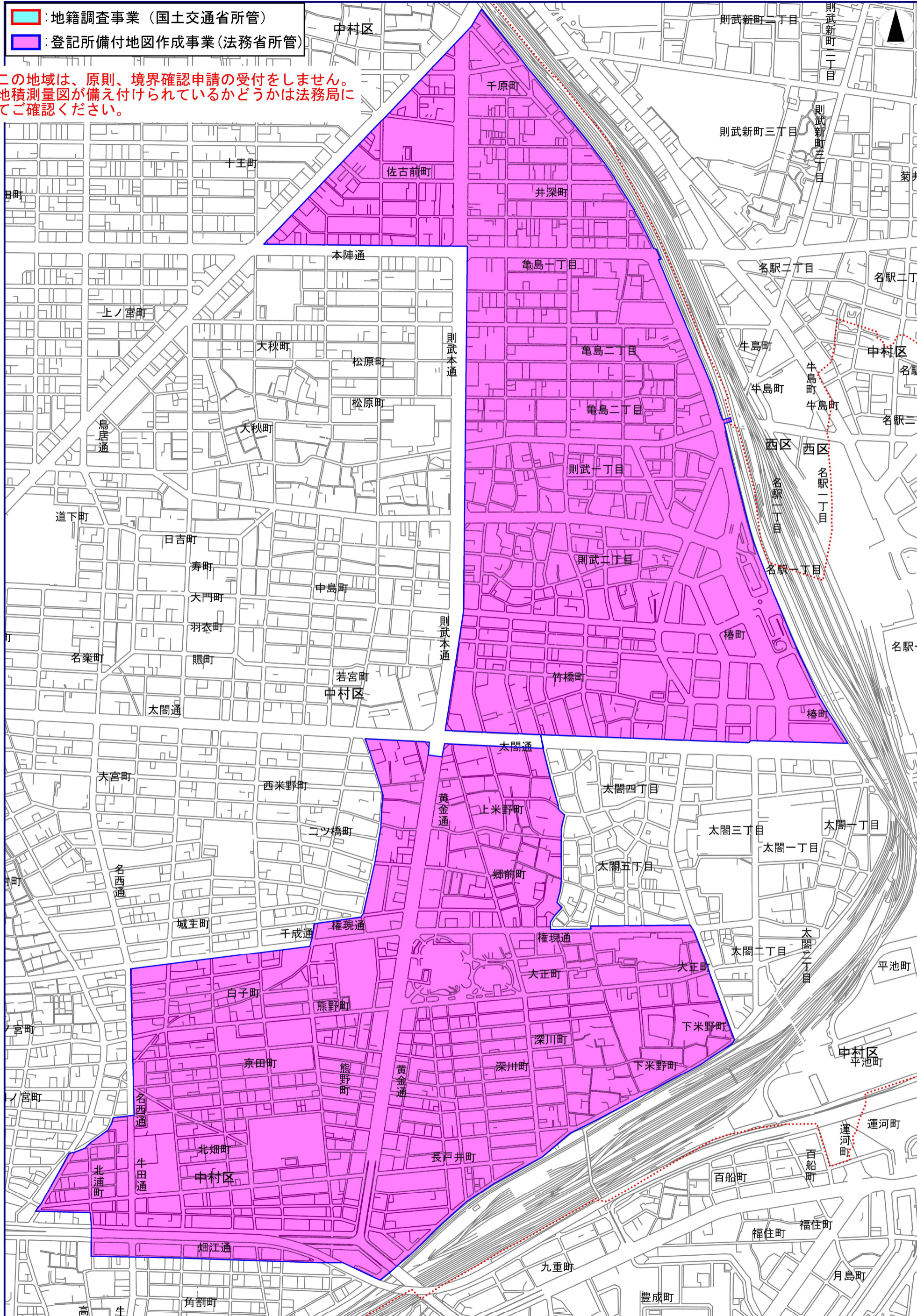
※ この地域は、原則、境界確認申請の受付をしません。  
※ 地積測量図が備え付けられているかどうかは法務局にてご確認ください。



# 中村区

-  : 地籍調査事業 (国土交通省所管)
-  : 登記所備付地図作成事業 (法務省所管)

※ ※ この地域は、原則、境界確認申請の受付をしません。  
地積測量図が備え付けられているかどうかは法務局にてご確認ください。







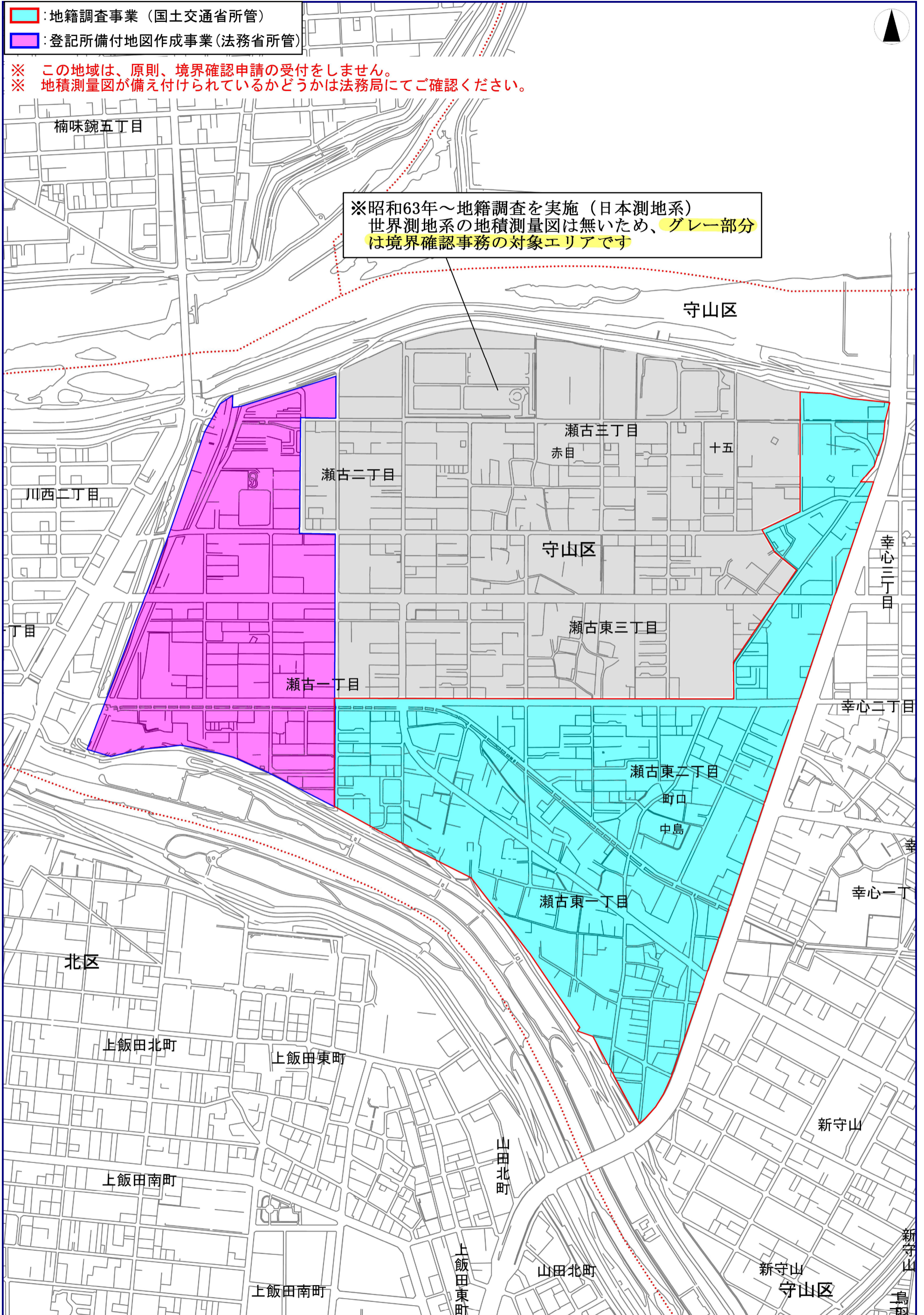


# 守山区

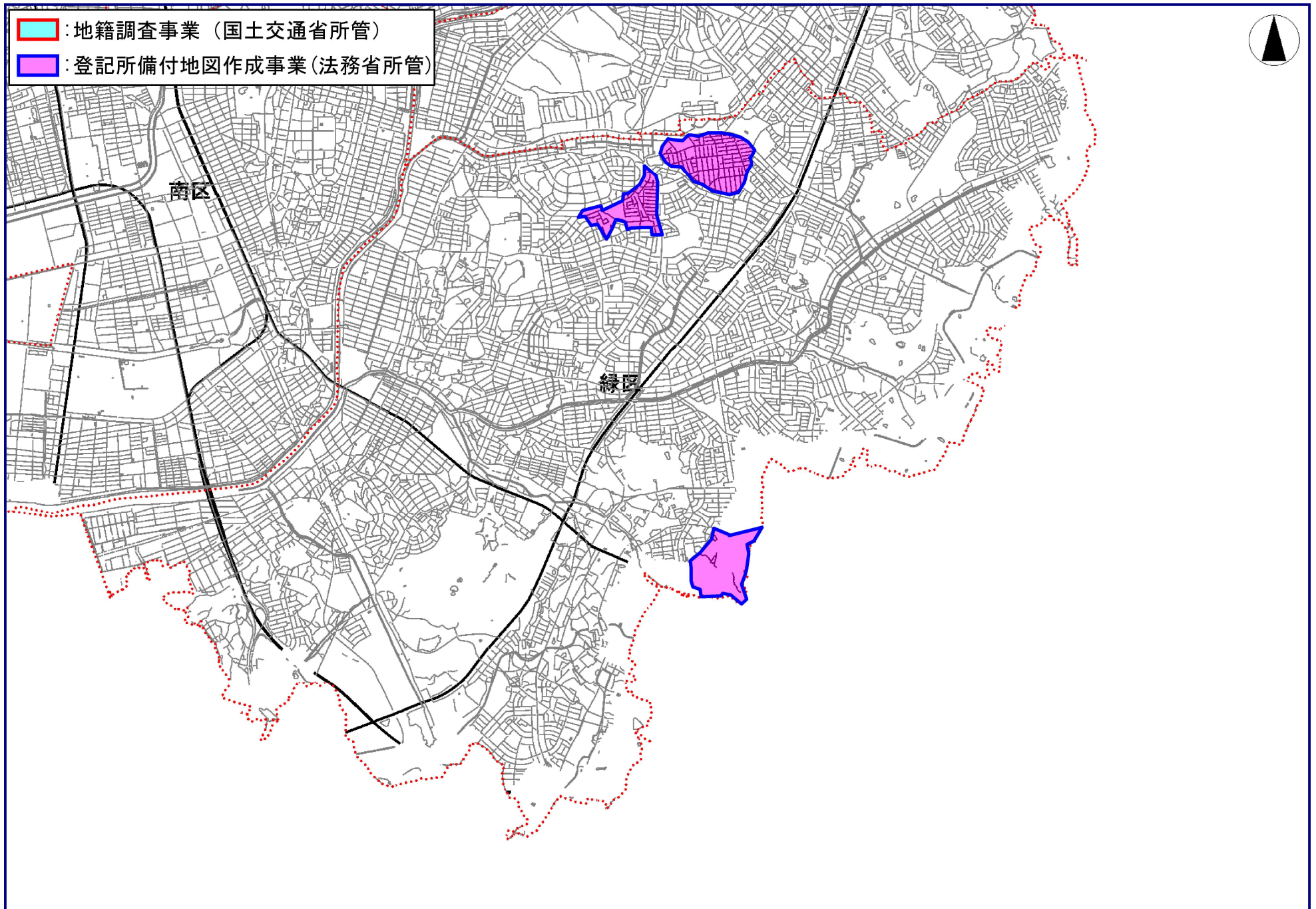
- 地籍調査事業（国土交通省所管）
- 登記所備付地図作成事業（法務省所管）

※ この地域は、原則、境界確認申請の受付をしません。  
※ 地積測量図が備え付けられているかどうかは法務局にてご確認ください。

※昭和63年～地籍調査を実施（日本測地系）  
世界測地系の地積測量図は無いため、**グレー部分**  
は境界確認事務の対象エリアです



# 緑区





縮尺 1 : 50000

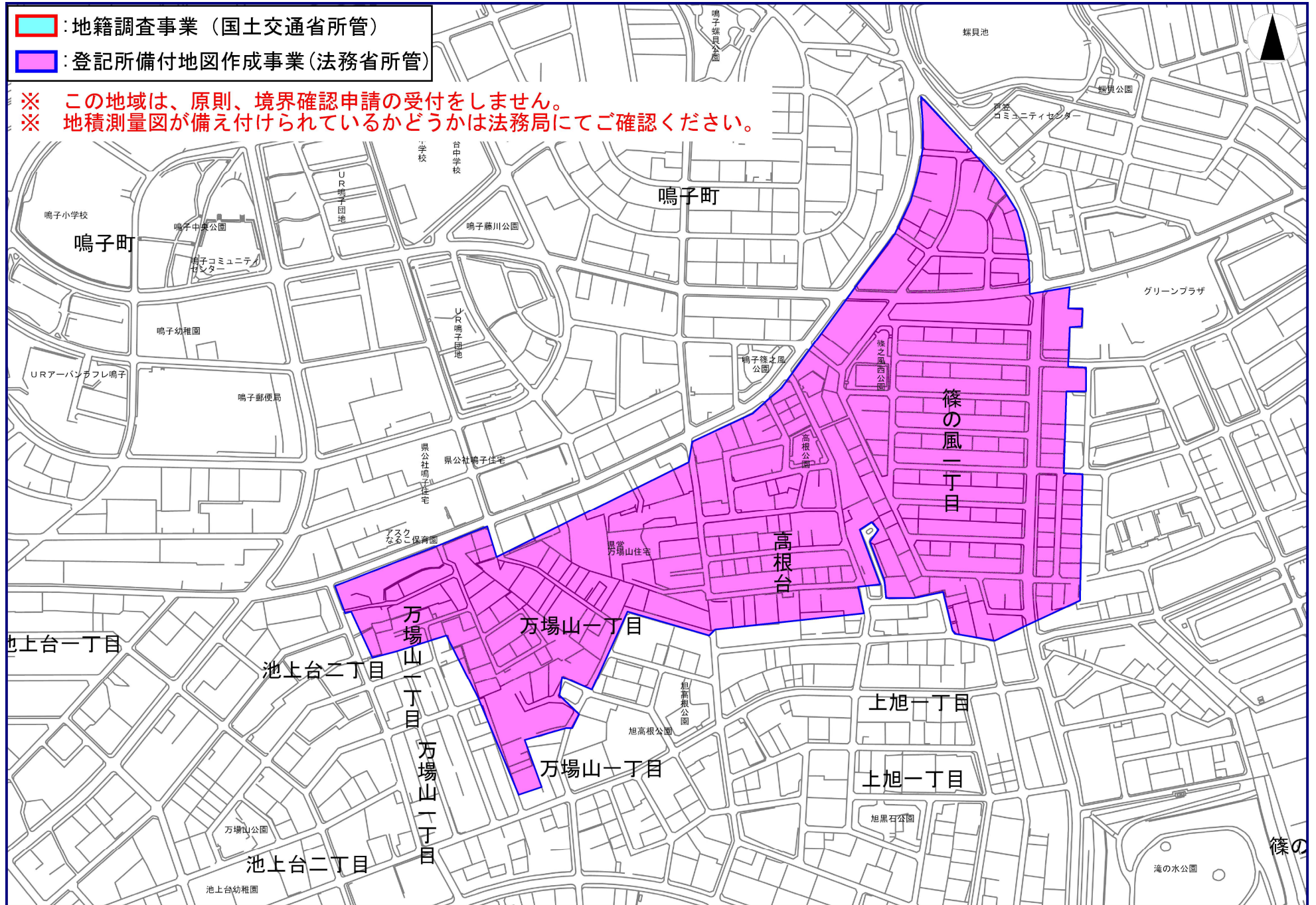
「名古屋市都市計画基本図(平成28年)」を加工して作成



# 緑区（篠の風）



-  : 地籍調査事業（国土交通省所管）
-  : 登記所備付地図作成事業（法務省所管）

※ この地域は、原則、境界確認申請の受付をしません。  
※ 地積測量図が備え付けられているかどうかは法務局にてご確認ください。





# 天白区

-  : 地籍調査事業 (国土交通省所管)
-  : 登記所備付地図作成事業 (法務省所管)

※ この地域は、原則、境界確認申請の受付をしません。  
※ 地積測量図が備え付けられているかどうかは法務局にてご確認ください。

