

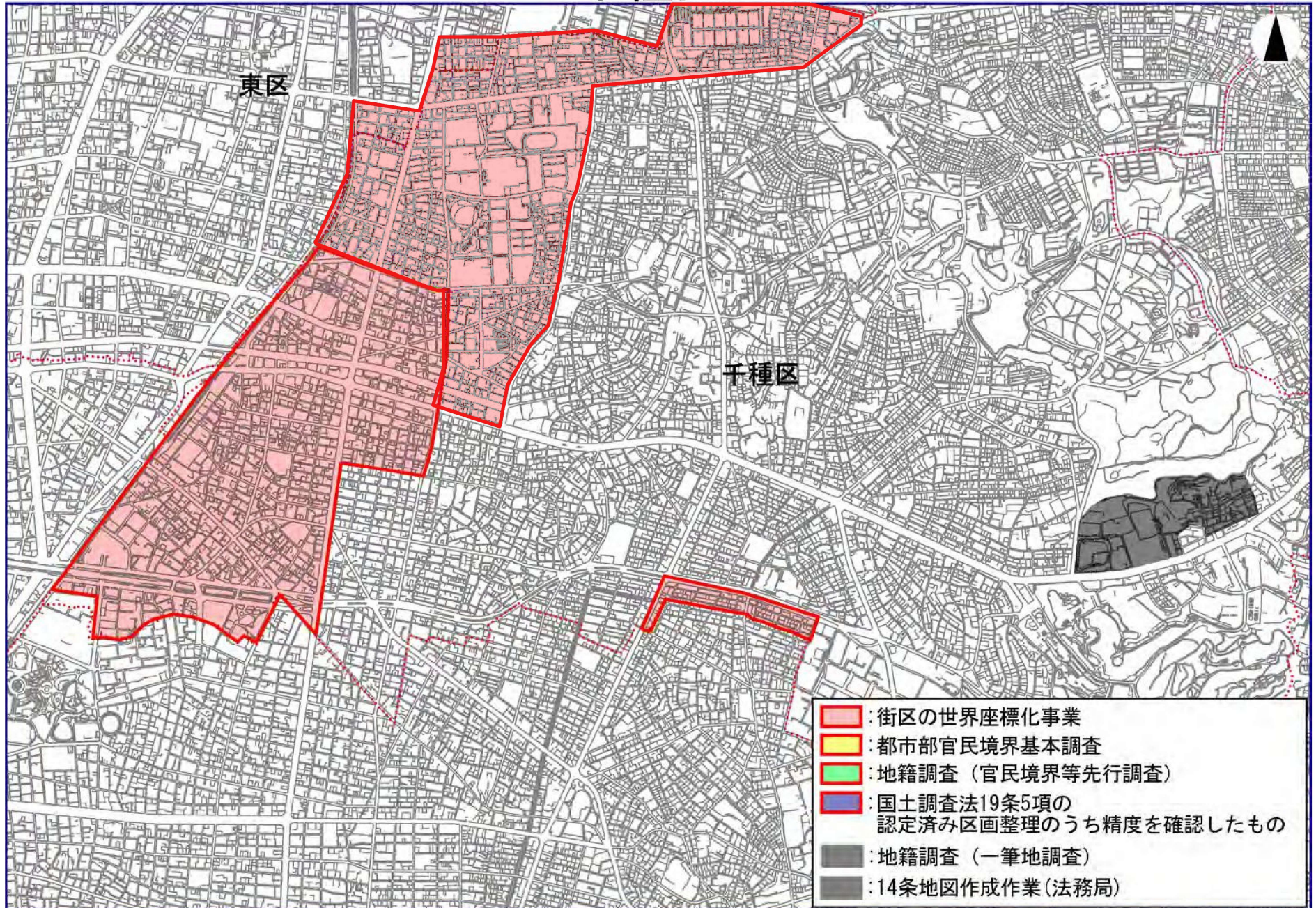
# 街区の世界座標化実施地区一覧

令和8年4月現在

	区	街区の世界座標化事業	都市部官民境界基本調査	地籍調査(官民境界等先行型)	国土調査法19条5項の認定済区画整理のうち精度を確認したもの	地籍調査事業(国土交通省所管)	登記所備付地図作成事業(14条地図)(法務省所管)
1	千種	○					○
2	東	○	○				
3	北	○					
4	西	○	○				
5	中村	○	○				○
6	中	○	○				
7	昭和	○					
8	瑞穂	○					
9	熱田	○					
10	中川	○	○				
11	港	○					○
12	南	○	○	○		○笠寺	
13	守山	○			○	○瀬古	○
14	緑	○			○		○
15	名東						
16	天白	○				○平針・原	

\* 詳細は各区担当にお問い合わせください。

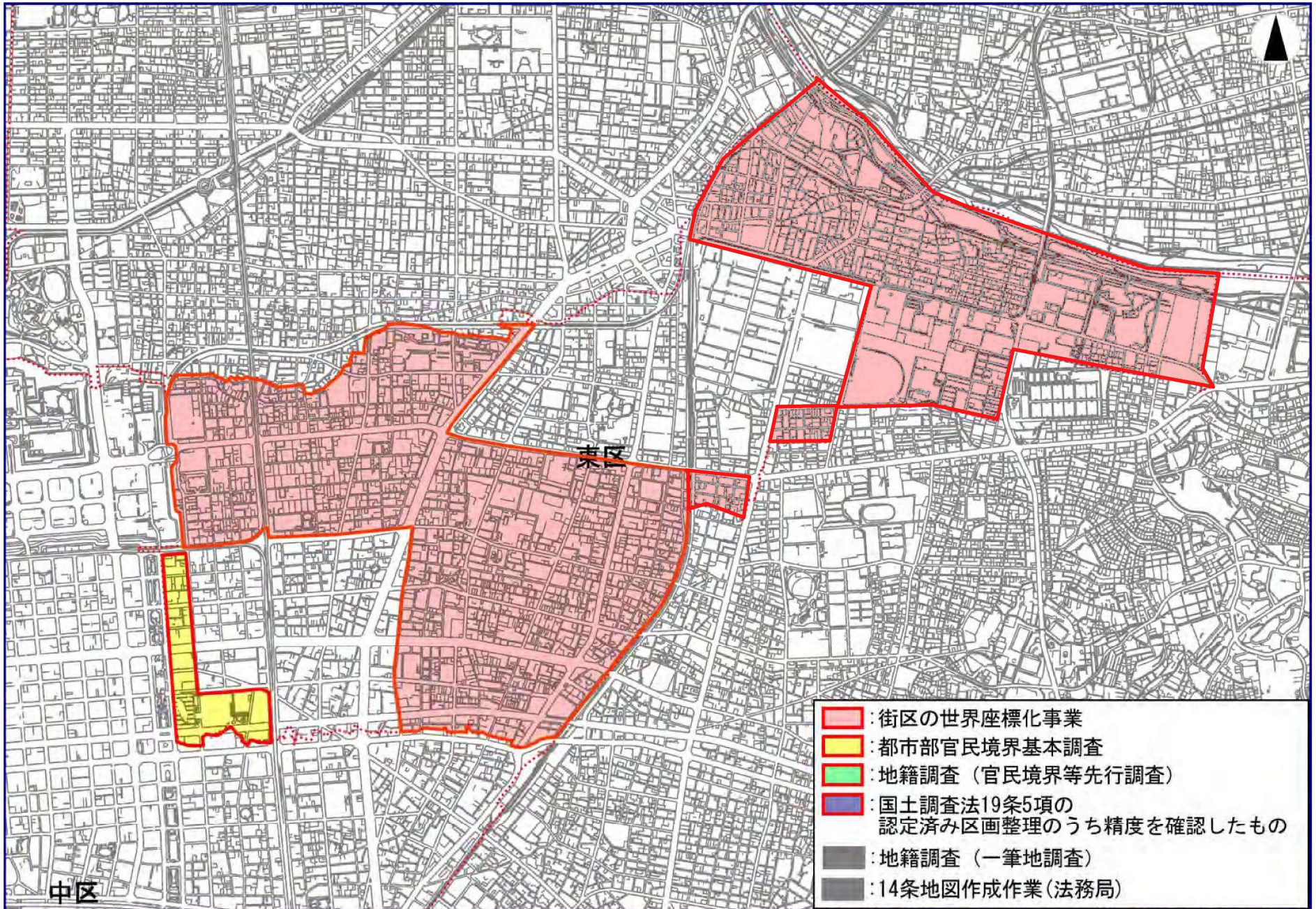
# 千種区



縮尺 1 : 25000

「名古屋市都市計画基本図(平成29年)」を加工して作成

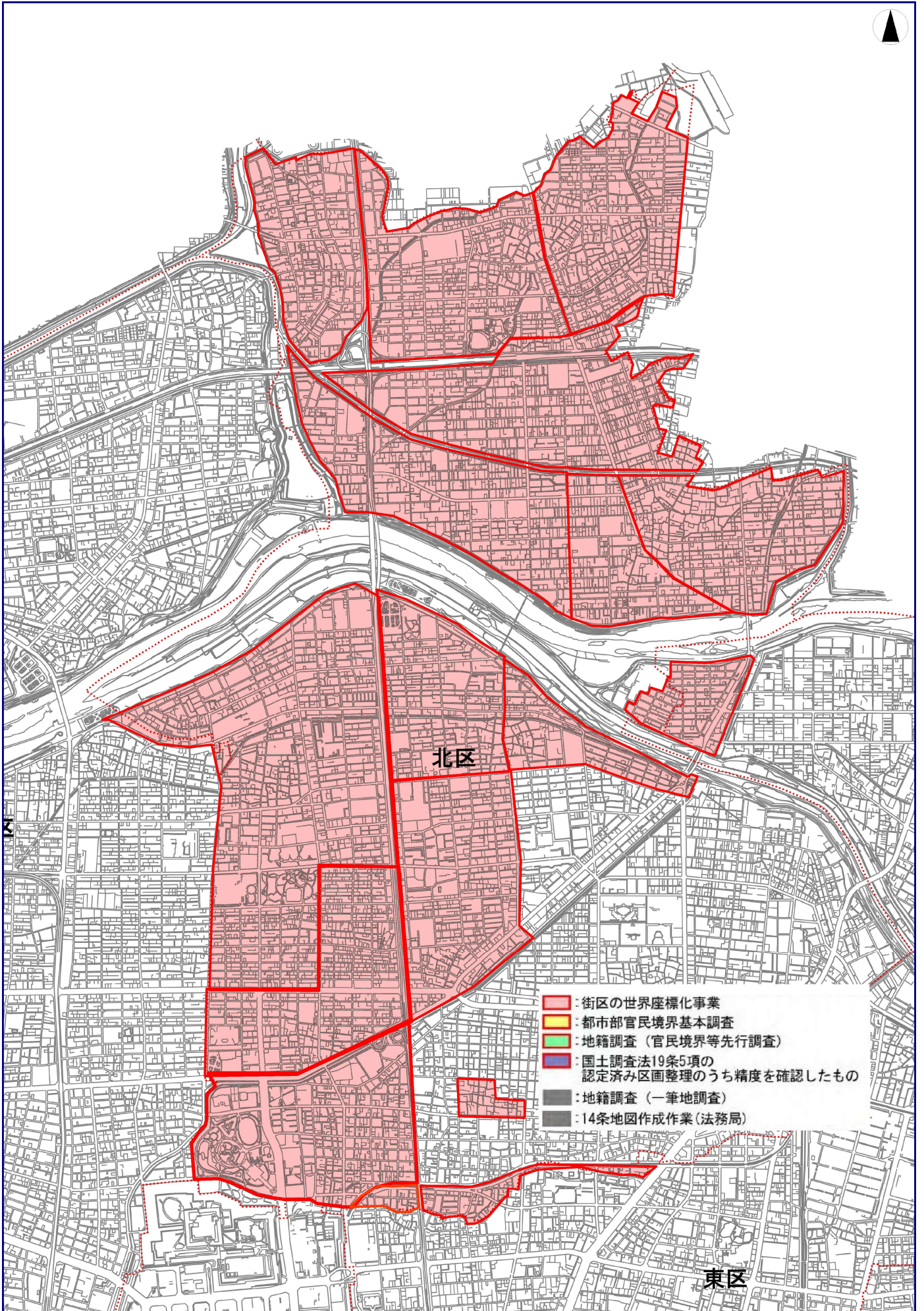
# 東区



縮尺 1 : 25000

「名古屋市都市計画基本図(平成29年)」を加工して作成

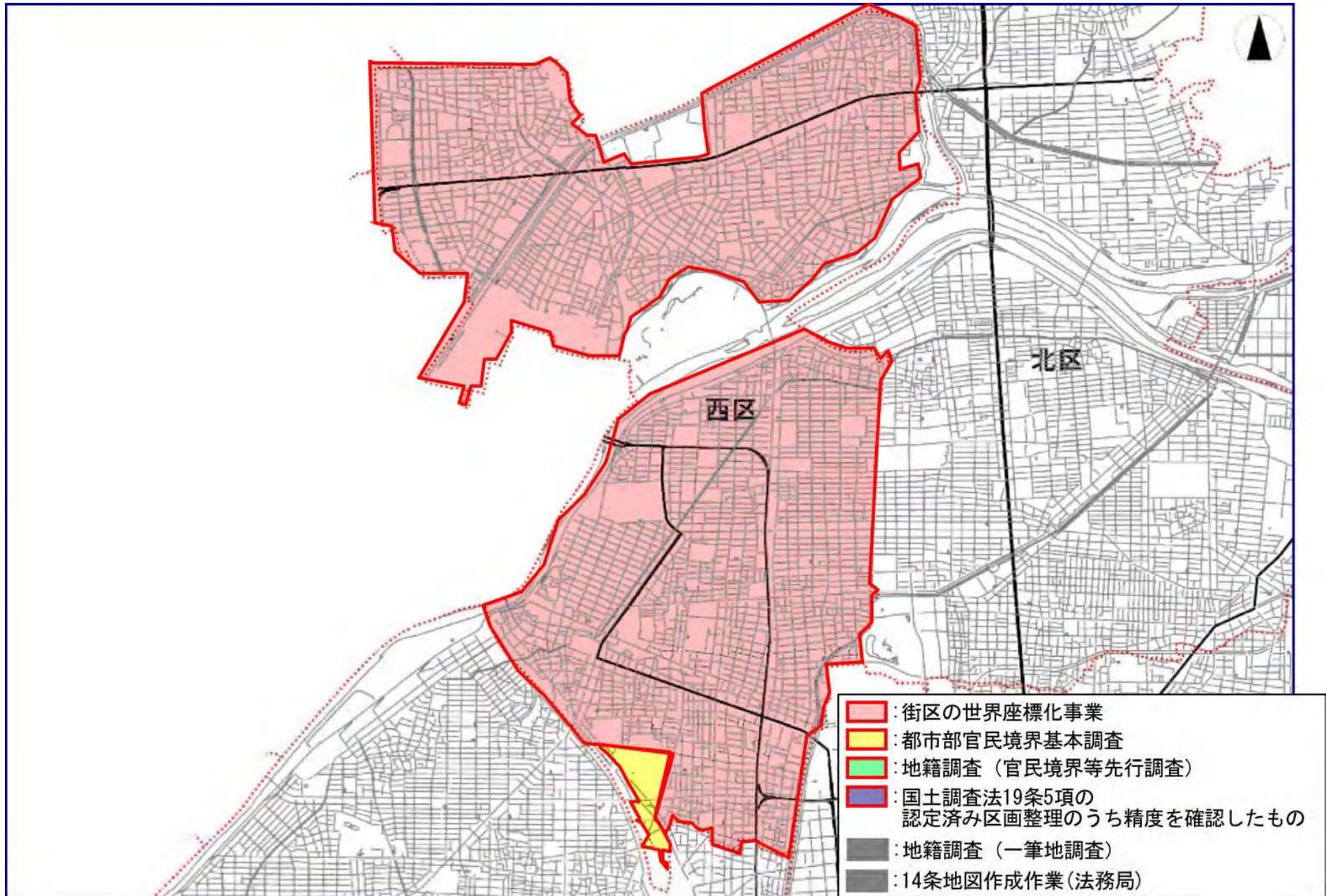
# 北区



縮尺 1/20000

「名古屋市都市計画基本図（平成28年）」を加工して作成

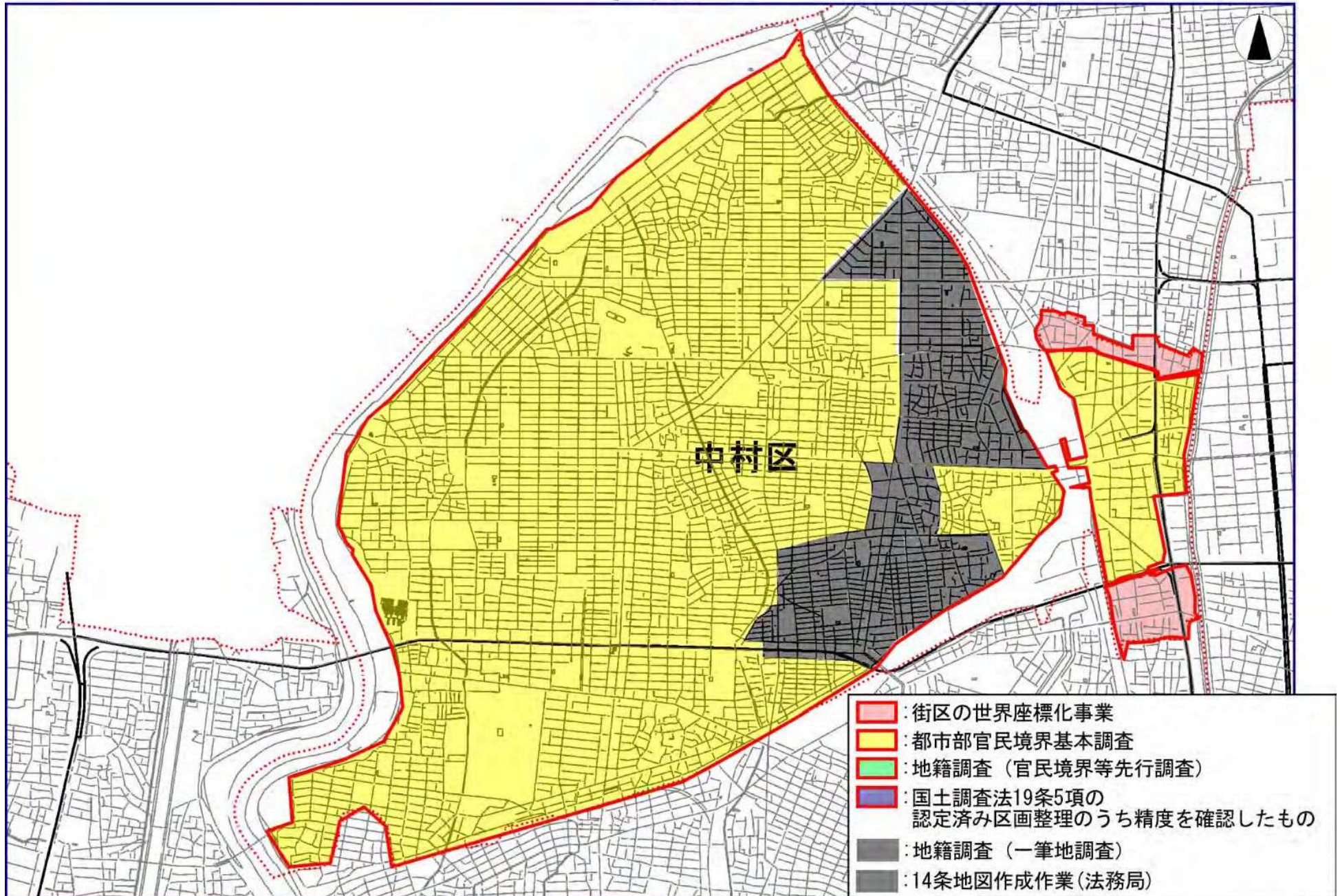
# 西区



縮尺 1 : 40000

「名古屋市都市計画基本図(平成28年)」を加工して作成

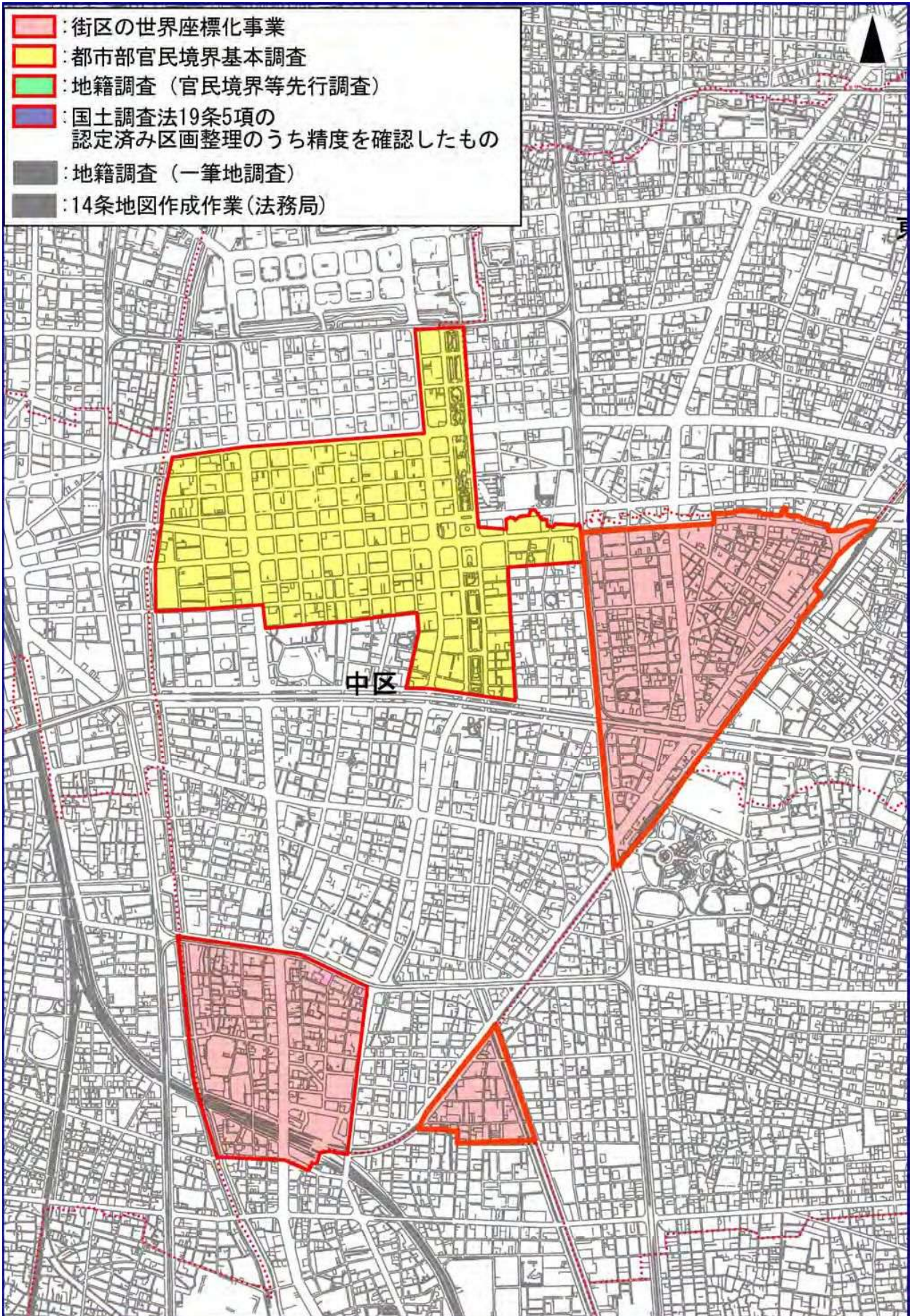
# 中村区



縮尺 1 : 30000

「名古屋市都市計画基本図(平成28年)」を加工して作成

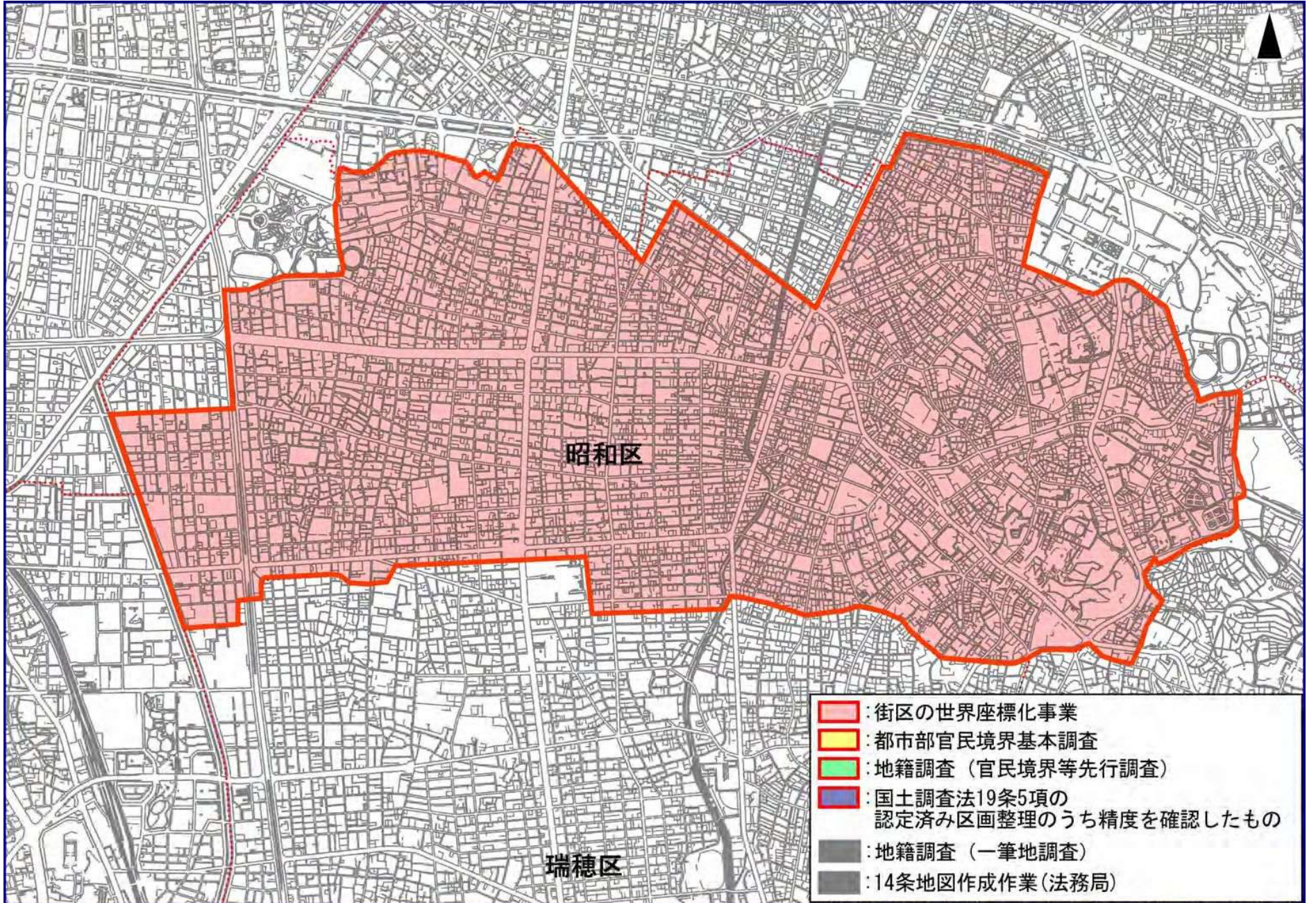
# 中区



縮尺 1/25000

「名古屋市都市計画基本図(平成29年)」を加工して作成

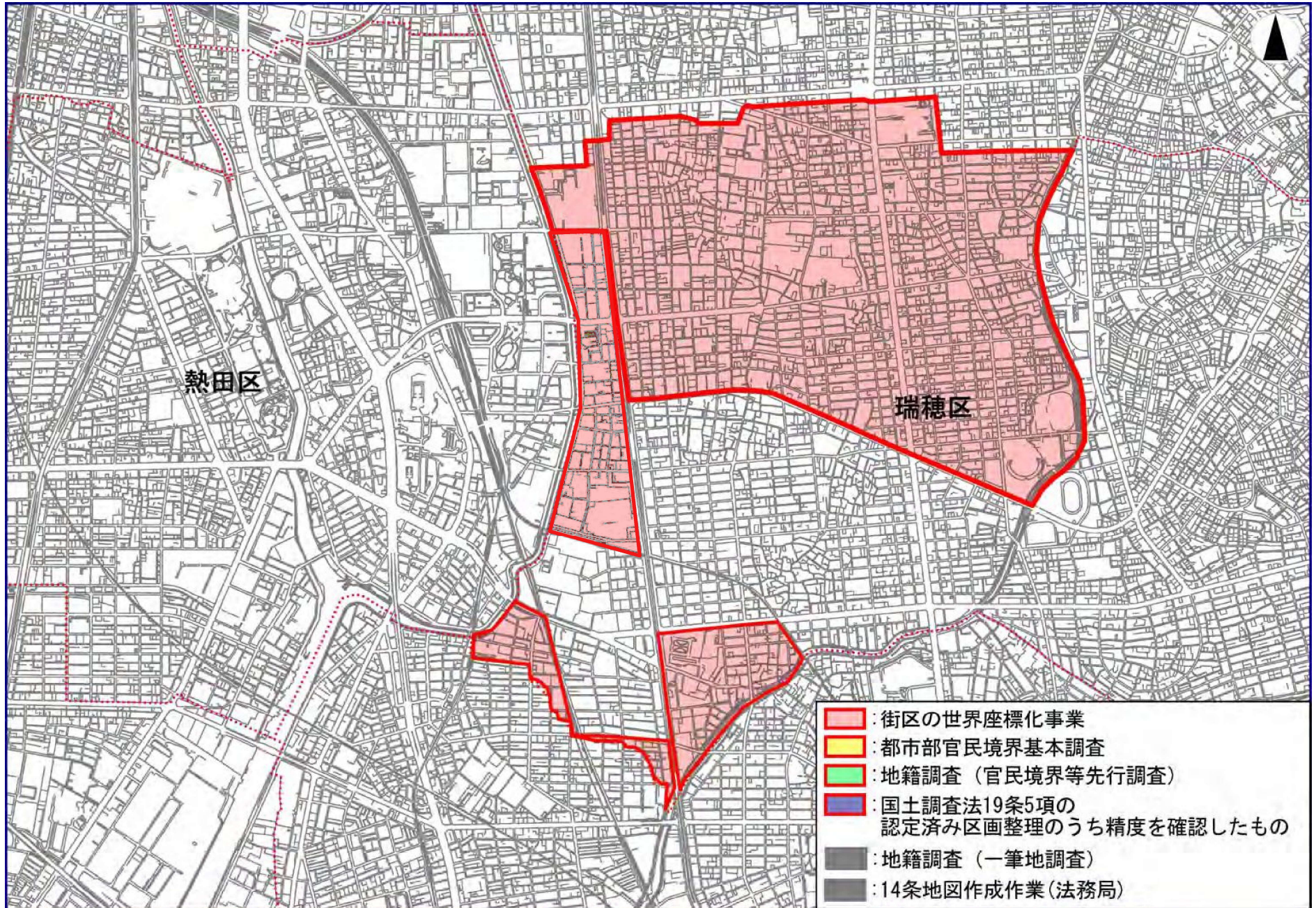
# 昭和区



縮尺 1 : 25000

「名古屋市都市計画基本図(平成28年)」を加工して作成

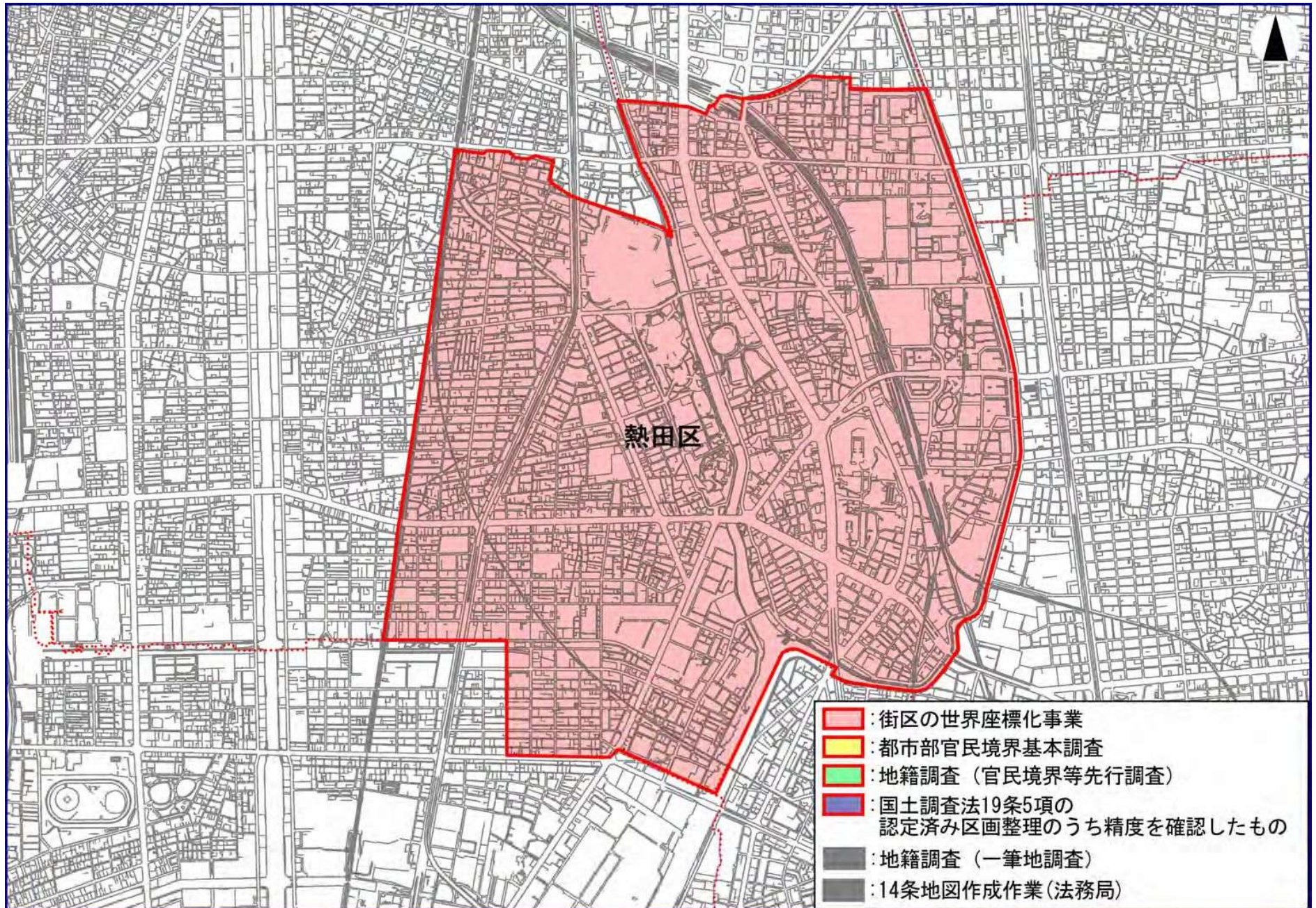
# 瑞穂区



縮尺 1 : 25000

「名古屋市都市計画基本図(平成28年)」を加工して作成

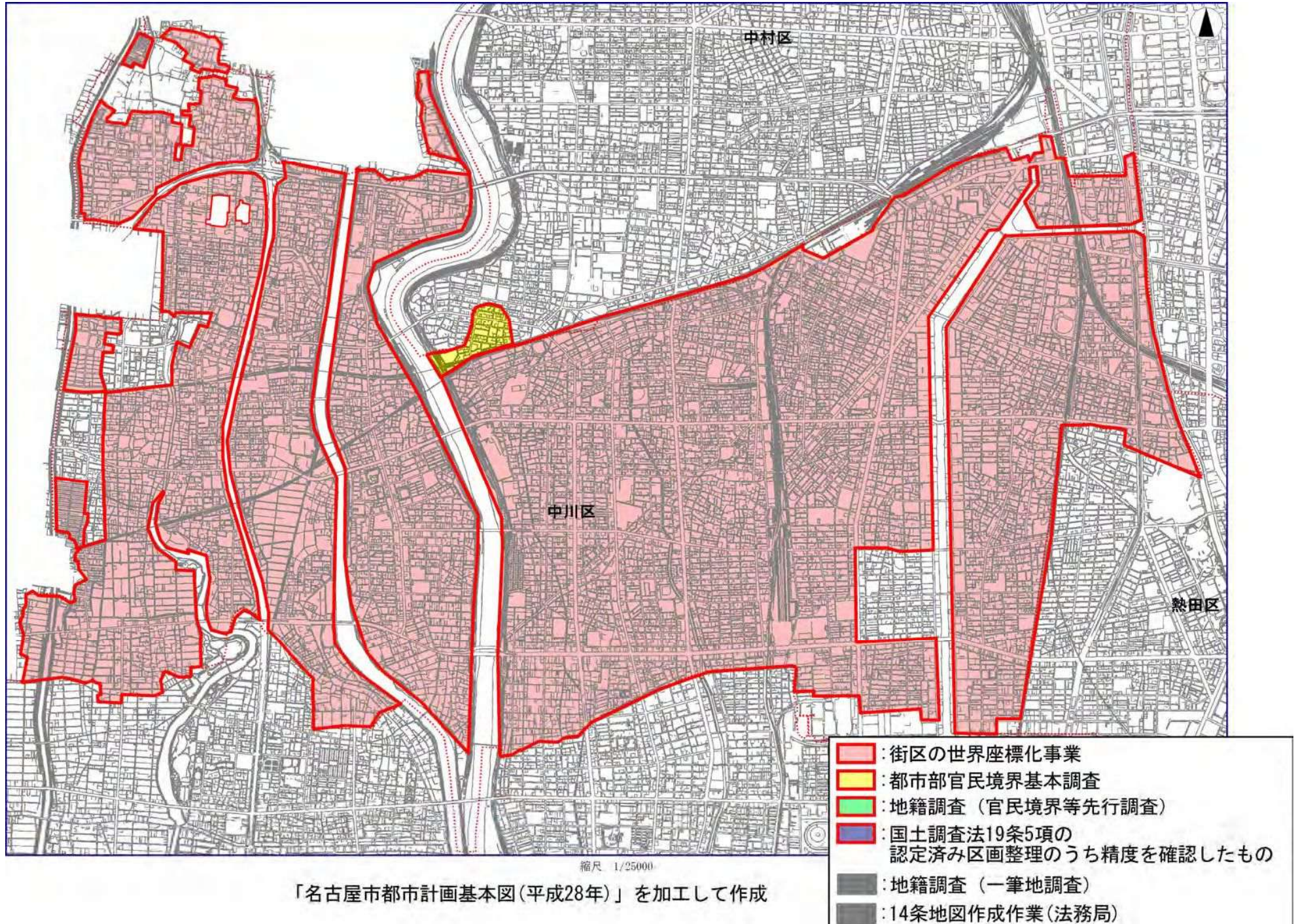
# 熱田区



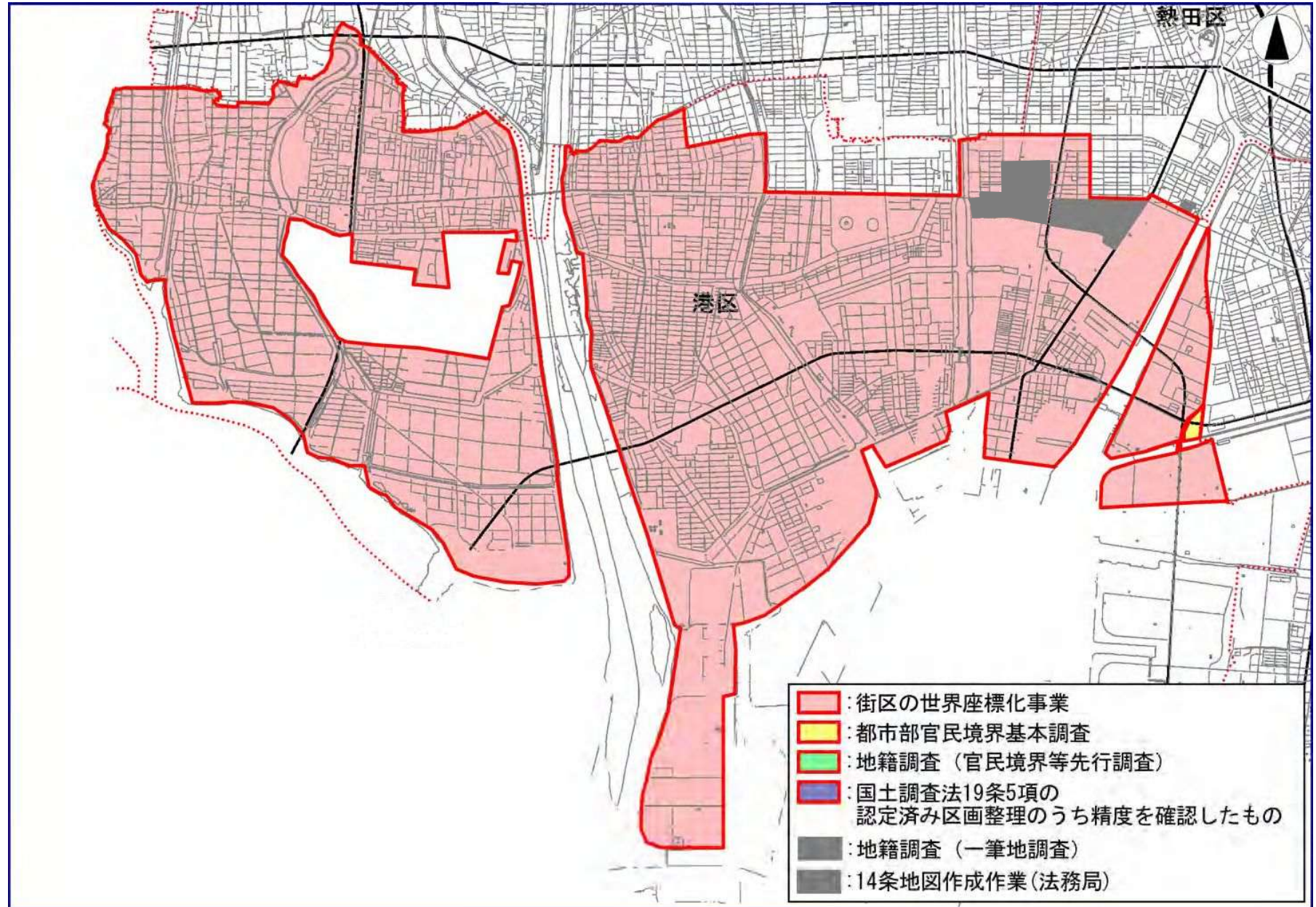
縮尺 1 : 25000

「名古屋市都市計画基本図(平成28年)」を加工して作成

# 中川区



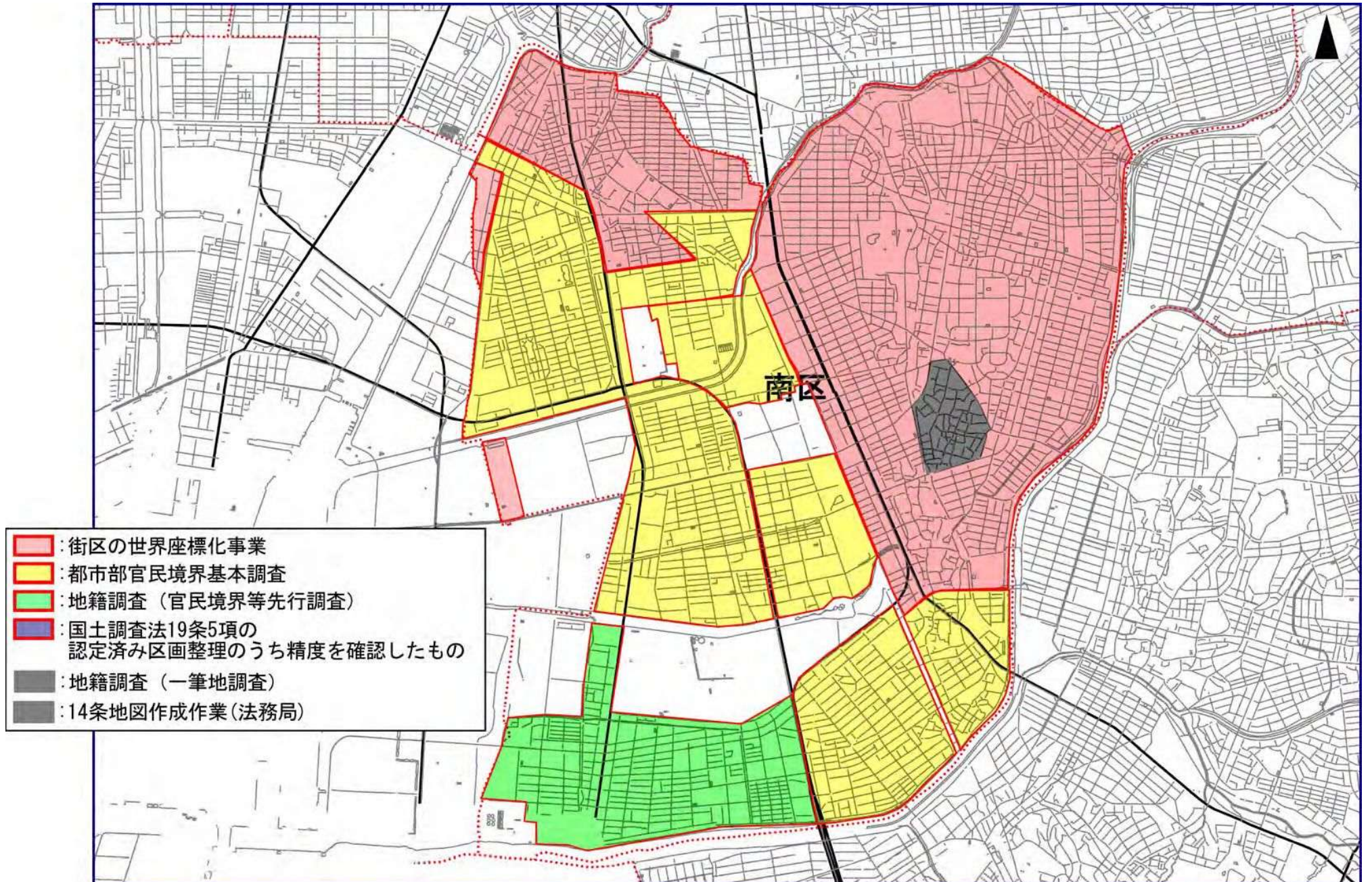
# 港区



縮尺 1 : 45000

「名古屋市都市計画基本図(平成28年)」を加工して作成

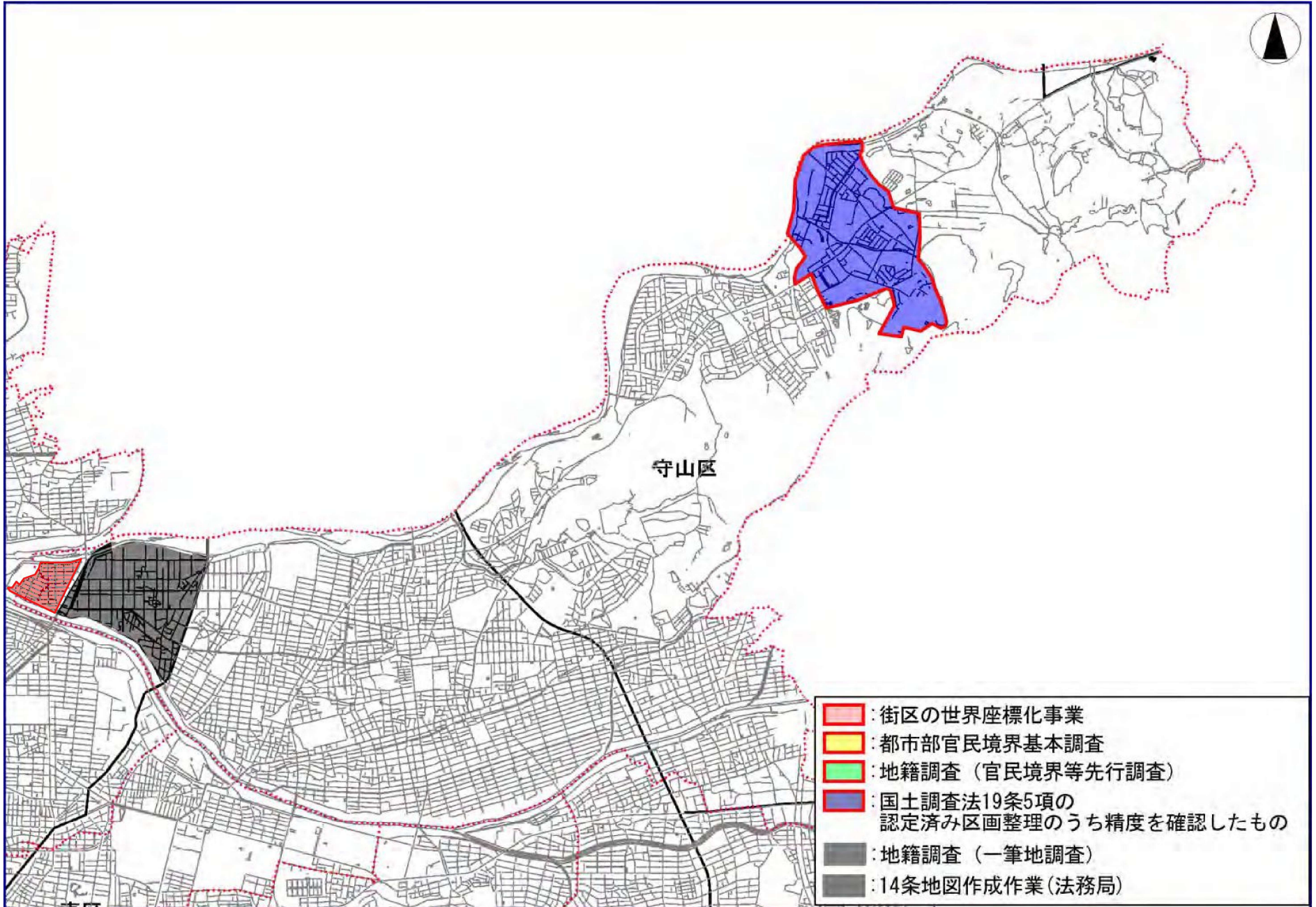
# 南区



縮尺 1 : 33000

「名古屋市都市計画基本図(平成28年)」を加工して作成

# 守山区

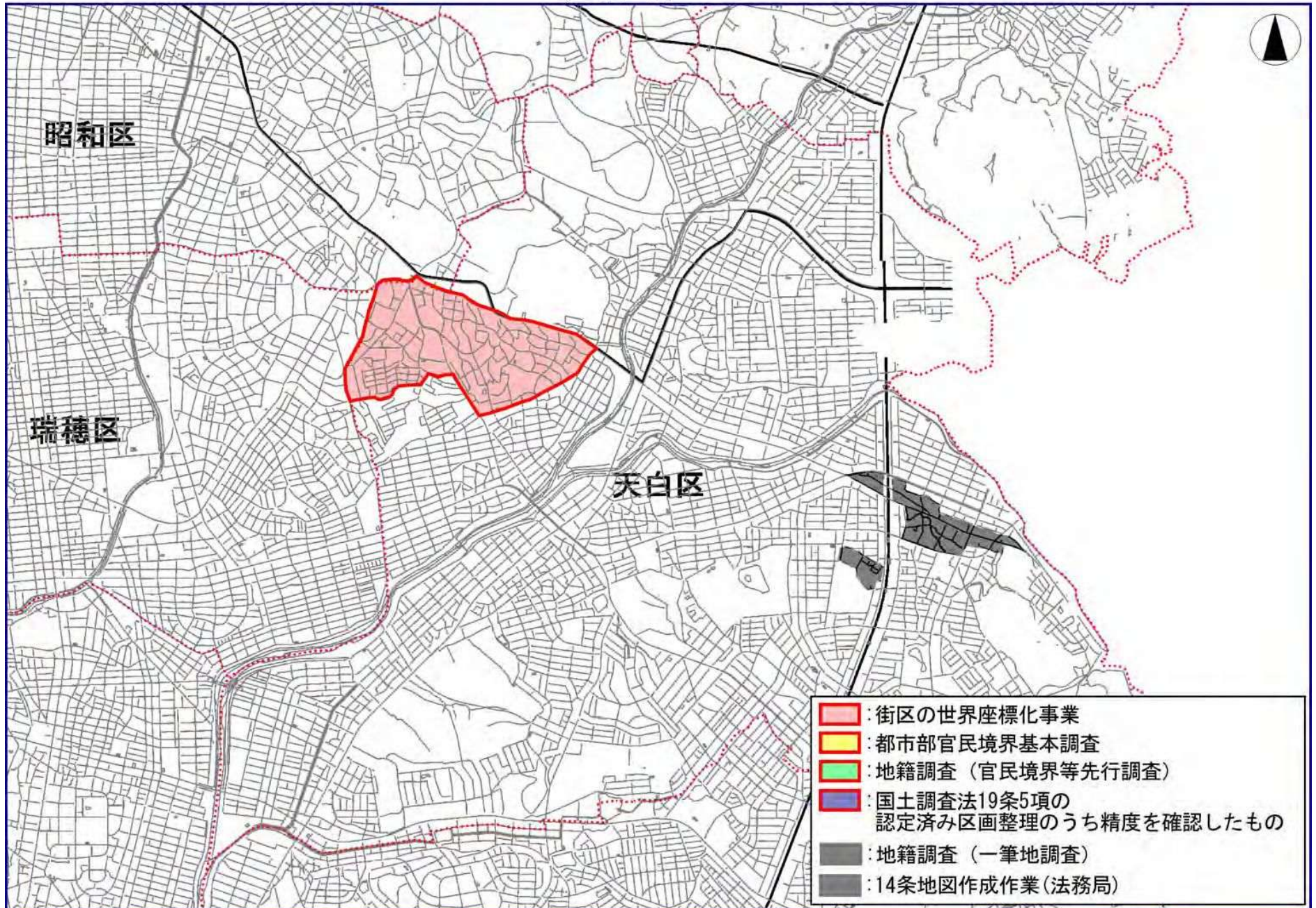


縮尺 1 : 50000

「名古屋市都市計画基本図(平成28年)」を加工して作成



# 天白区



縮尺 1 : 35000

「名古屋市都市計画基本図(平成28年)」を加工して作成