

# 名古屋市告示第135号

## 道路に関する告示

道路法（昭和27年法律第180号）第8条第1項、第10条第1項及び第18条の規定に基づき、次のように市道路線の認定及び廃止並びに道路の区域の決定及び変更を行い、令和8年3月30日から供用の開始及び廃止を行います。

その関係図面は、名古屋市緑政土木局路政部道路利活用課において告示の日から2週間、一般の縦覧に供します。

令和8年3月30日

名古屋市長 広 沢 一 郎

### 1 路線の認定、道路の区域決定及び供用開始

道路の種類	整理番号	路線名	道路の区域			摘要
			区間	延長 キロメートル	敷地の幅員 メートル	
市道	1	千音寺第96号線	名古屋市中川区富田町大字千音寺字稲屋4121番地先から 名古屋市中川区富田町大字千音寺字稲屋4203番の1地先まで	0.231	6.00	第1図
	2	千音寺第97号線	名古屋市中川区富田町大字千音寺字稲屋4118番地先から 名古屋市中川区富田町大字千音寺字稲屋4179番地先まで	0.118	6.00	
	3	千音寺第98号線	名古屋市中川区富田町大字千音寺字稲屋4178番地先から 名古屋市中川区富田町大字千音寺字稲屋4198番地先まで	0.084	6.00 ～ 6.04	

4	千音寺第99号線	名古屋市中川区富田町大字千音寺 字稲屋4123番の1地先から  名古屋市中川区富田町大字千音寺 字稲屋4117番地先まで	0.047	6.00
5	千音寺第100号線	名古屋市中川区富田町大字千音寺 字稲屋4189番地先から  名古屋市中川区富田町大字千音寺 字西六反畑4060番地先まで	0.145	6.00
6	千音寺第101号線	名古屋市中川区富田町大字千音寺 字西六反畑4064番の1地先から  名古屋市中川区富田町大字千音寺 字西六反畑4051番の2地先まで	0.178	6.00
7	千音寺第102号線	名古屋市中川区富田町大字千音寺 字西六反畑4047番地先から  名古屋市中川区富田町大字千音寺 字郷東4305番地先まで	0.246	6.00
8	千音寺第103号線	名古屋市中川区富田町大字千音寺 字粉諸2309番地先から  名古屋市中川区富田町大字千音寺 字上屋敷2409番の3地先まで	0.023	4.00 ～ 6.00
9	千音寺第104号線	名古屋市中川区富田町大字千音寺 字稲屋4144番地先から  名古屋市中川区富田町大字千音寺 字稲屋4141番地先まで	0.043	4.00 ～ 6.00
10	千音寺第105号線	名古屋市中川区富田町大字千音寺 字稲屋4124番の3地先から  名古屋市中川区富田町大字千音寺 字稲屋4111番の2地先まで	0.057	5.00 ～ 5.28
11	千音寺第106号線	名古屋市中川区千音寺二丁目1番 の4地先から  名古屋市中川区富田町大字千音寺 字稲屋4124番の2地先まで	0.011	4.85 ～ 5.00
12	千音寺第107号線	名古屋市中川区富田町大字千音寺 字西六反畑4038番地先から  名古屋市中川区富田町大字千音寺 字西六反畑4040番地先まで	0.021	6.00

13	千音寺第 108 号線	名古屋市中川区富田町大字千音寺 字稲屋4199番の 1 地先から  名古屋市中川区富田町大字千音寺 字西六反畑4062番の 1 地先まで	0.059	6.00	第 2 附 図
14	千音寺第 109 号線	名古屋市中川区富田町大字千音寺 字西六反畑4052番地先から  名古屋市中川区富田町大字千音寺 字郷東4307番地先まで	0.063	6.00	
1	茶屋新田第 134 号線	名古屋市港区東茶屋一丁目 390 番 地先から  名古屋市港区東茶屋一丁目 337 番 地先まで	0.205	6.00	
2	茶屋新田第 135 号線	名古屋市港区東茶屋一丁目 414 番 地先から  名古屋市港区東茶屋一丁目 503 番 地先まで	0.322	5.03 ～ 5.85	
3	茶屋新田第 136 号線	名古屋市港区東茶屋一丁目 208 番 地先から  名古屋市港区東茶屋一丁目 187 番 の 1 地先まで	0.087	5.00	
4	茶屋新田第 137 号線	名古屋市港区東茶屋一丁目 239 番 の 1 地先から  名古屋市港区東茶屋一丁目 183 番 地先まで	0.129	5.00 ～ 5.52	
5	茶屋新田第 138 号線	名古屋市港区東茶屋一丁目 392 番 の 2 地先から  名古屋市港区東茶屋一丁目 403 番 の 3 地先まで	0.132	6.00	
6	茶屋新田第 139 号線	名古屋市港区東茶屋一丁目 409 番 地先から  名古屋市港区東茶屋一丁目 419 番 地先まで	0.079	6.00	
7	茶屋新田第 140 号線	名古屋市港区東茶屋一丁目 463 番 地先から  名古屋市港区東茶屋一丁目 492 番 の 2 地先まで	0.116	6.00	

8	茶屋新田第 141 号線	名古屋市港区東茶屋一丁目 614 番の 2 地先から 名古屋市港区東茶屋一丁目 461 番地先まで	0.138	6.00
9	茶屋新田第 142 号線	名古屋市港区東茶屋一丁目 602 番の 1 地先から 名古屋市港区東茶屋一丁目 598 番の 1 地先まで	0.058	6.00
10	茶屋新田第 143 号線	名古屋市港区東茶屋一丁目 603 番地先から 名古屋市港区東茶屋一丁目 593 番地先まで	0.113	6.00
11	茶屋新田第 144 号線	名古屋市港区東茶屋一丁目 673 番地先から 名古屋市港区東茶屋一丁目 685 番地先まで	0.123	6.00
12	茶屋新田第 145 号線	名古屋市港区東茶屋一丁目 145 番の 2 地先から 名古屋市港区東茶屋一丁目 132 番地先まで	0.088	6.00 ～ 6.49
13	茶屋新田第 146 号線	名古屋市港区東茶屋二丁目 241 番の 1 地先から 名古屋市港区東茶屋一丁目 578 番地先まで	0.062	7.00
14	茶屋新田第 147 号線	名古屋市港区東茶屋一丁目 578 番地先から 名古屋市港区東茶屋一丁目 73 番地先まで	0.208	6.00 ～ 6.03
15	茶屋新田第 148 号線	名古屋市港区東茶屋二丁目 239 番地先から 名古屋市港区東茶屋二丁目 233 番の 1 地先まで	0.050	4.00
16	茶屋新田第 149 号線	名古屋市港区東茶屋二丁目 292 番の 1 地先から 名古屋市港区東茶屋二丁目 307 番地先まで	0.156	6.00

17	茶屋新田第 150 号線	名古屋市港区東茶屋二丁目 319 番の 1 地先から 名古屋市港区東茶屋二丁目 310 番の 1 地先まで	0.097	6.00
18	茶屋新田第 151 号線	名古屋市港区東茶屋二丁目 128 番地先から 名古屋市港区東茶屋二丁目 122 番地先まで	0.042	6.00
19	茶屋新田第 152 号線	名古屋市港区東茶屋二丁目 378 番の 3 地先から 名古屋市港区東茶屋二丁目 439 番地先まで	0.156	9.00
20	茶屋新田第 153 号線	名古屋市港区東茶屋二丁目 376 番地先から 名古屋市港区東茶屋二丁目 369 番地先まで	0.086	6.00
21	茶屋新田第 154 号線	名古屋市港区東茶屋二丁目 442 番の 2 地先から 名古屋市港区東茶屋二丁目 86 番地先まで	0.064	6.00
22	茶屋新田第 155 号線	名古屋市港区東茶屋二丁目 445 番地先から 名古屋市港区東茶屋二丁目 74 番地先まで	0.053	6.00
23	茶屋新田第 156 号線	名古屋市港区東茶屋一丁目 246 番の 43 地先から 名古屋市港区東茶屋一丁目 364 番の 1 地先まで	0.044	6.00
24	茶屋新田第 157 号線	名古屋市港区東茶屋一丁目 246 番の 42 地先から 名古屋市港区東茶屋一丁目 337 番地先まで	0.041	6.00
25	茶屋新田第 158 号線	名古屋市港区東茶屋一丁目 246 番の 21 地先から 名古屋市港区東茶屋一丁目 294 番の 1 地先まで	0.045	6.00

26	茶屋新田第 159 号線	名古屋市港区東茶屋一丁目 246 番の 9 地先から 名古屋市港区東茶屋一丁目 251 番地先まで	0.056	5.50
27	茶屋新田第 160 号線	名古屋市港区東茶屋一丁目 246 番の 4 地先から 名古屋市港区東茶屋一丁目 753 番の 2 地先まで	0.071	6.57 ～ 6.93
28	茶屋新田第 161 号線	名古屋市港区東茶屋一丁目 392 番の 1 地先から 名古屋市港区東茶屋一丁目 649 番の 2 地先まで	0.109	7.00
29	茶屋新田第 162 号線	名古屋市港区東茶屋一丁目 337 番地先から 名古屋市港区東茶屋一丁目 626 番の 1 地先まで	0.130	7.00
30	茶屋新田第 163 号線	名古屋市港区東茶屋一丁目 442 番地先から 名古屋市港区東茶屋一丁目 459 番の 1 地先まで	0.078	6.00
31	茶屋新田第 164 号線	名古屋市港区東茶屋一丁目 467 番地先から 名古屋市港区東茶屋一丁目 667 番の 1 地先まで	0.168	7.00
32	茶屋新田第 165 号線	名古屋市港区東茶屋一丁目 502 番地先から 名古屋市港区東茶屋一丁目 687 番地先まで	0.268	5.29 ～ 5.59
33	茶屋新田第 166 号線	名古屋市港区東茶屋一丁目 485 番の 2 地先から 名古屋市港区東茶屋一丁目 598 番の 1 地先まで	0.080	6.00
34	茶屋新田第 167 号線	名古屋市港区東茶屋一丁目 614 番の 2 地先から 名古屋市港区東茶屋一丁目 622 番地先まで	0.055	7.00

35	茶屋新田第 168 号線	名古屋市港区東茶屋一丁目 558 番地先から 名古屋市港区東茶屋一丁目86番地先まで	0.110	6.50
36	茶屋新田第 169 号線	名古屋市港区東茶屋一丁目 136 番地先から 名古屋市港区東茶屋一丁目87番地先まで	0.086	4.00
37	茶屋新田第 170 号線	名古屋市港区東茶屋一丁目 134 番地先から 名古屋市港区東茶屋一丁目77番の1地先まで	0.103	6.00
38	茶屋新田第 171 号線	名古屋市港区東茶屋一丁目55番地先から 名古屋市港区東茶屋二丁目 210 番地先まで	0.116	11.69 ~14.12
39	茶屋新田第 172 号線	名古屋市港区東茶屋二丁目 233 番の2地先から 名古屋市港区東茶屋二丁目 298 番の1地先まで	0.090	6.00
40	茶屋新田第 173 号線	名古屋市港区東茶屋二丁目 229 番地先から 名古屋市港区東茶屋二丁目 303 番地先まで	0.075	6.00
41	茶屋新田第 174 号線	名古屋市港区東茶屋二丁目 224 番地先から 名古屋市港区東茶屋二丁目 366 番地先まで	0.181	7.00
42	茶屋新田第 175 号線	名古屋市港区東茶屋二丁目 212 番の2地先から 名古屋市港区東茶屋二丁目 110 番地先まで	0.199	6.00
43	茶屋新田第 176 号線	名古屋市港区東茶屋二丁目 3 番地先から 名古屋市港区東茶屋二丁目75番の1地先まで	0.310	7.01 ~ 8.46

44	茶屋新田第 177 号線	名古屋市港区東茶屋二丁目 319 番の 1 地先から 名古屋市港区東茶屋二丁目 356 番の 2 地先まで	0.101	6.00
45	茶屋新田第 178 号線	名古屋市港区東茶屋二丁目 108 番地先から 名古屋市港区東茶屋二丁目 87 番の 2 地先まで	0.083	4.00
46	茶屋新田第 179 号線	名古屋市港区東茶屋二丁目 376 番地先から 名古屋市港区東茶屋二丁目 436 番の 6 地先まで	0.170	6.00
47	茶屋新田第 180 号線	名古屋市港区東茶屋二丁目 367 番の 2 地先から 名古屋市港区東茶屋三丁目 165 番地先まで	0.180	9.00
48	茶屋新田第 181 号線	名古屋市港区東茶屋二丁目 447 番の 1 地先から 名古屋市港区東茶屋二丁目 453 番地先まで	0.035	7.49 ～ 7.97
49	茶屋新田第 182 号線	名古屋市港区東茶屋三丁目 1 番地先から 名古屋市港区東茶屋三丁目 55 番の 2 地先まで	0.043	10.50 ～ 18.05
50	茶屋新田第 183 号線	名古屋市港区大西一丁目 109 番地先から 名古屋市港区大西一丁目 105 番地先まで	0.055	16.93 ～ 17.00
51	茶屋新田第 184 号線	名古屋市港区秋葉三丁目 132 番の 2 地先から 名古屋市港区秋葉三丁目 132 番の 1 地先まで	0.060	9.00
52	茶屋新田第 185 号線	名古屋市港区川園一丁目 23 番地先から 名古屋市港区川園一丁目 94 番の 1 地先まで	0.329	7.00

53	茶屋新田第 186 号線	名古屋市港区川園一丁目32番の2地先から 名古屋市港区川園一丁目54番地先まで	0.159	6.00
54	茶屋新田第 187 号線	名古屋市港区川園一丁目59番地先から 名古屋市港区川園一丁目8番地先まで	0.198	6.00
55	茶屋新田第 188 号線	名古屋市港区川園一丁目3番の1地先から 名古屋市港区川園一丁目93番地先まで	0.166	14.00
56	茶屋新田第 189 号線	名古屋市港区川園一丁目32番の2地先から 名古屋市港区川園一丁目124番地先まで	0.111	6.50
57	茶屋新田第 190 号線	名古屋市港区川園二丁目74番地先から 名古屋市港区川園二丁目75番の2地先まで	0.029	6.50
58	茶屋新田第 191 号線	名古屋市港区川園二丁目65番地先から 名古屋市港区川園二丁目65番地先まで	0.029	11.50
59	秋葉三丁目第1号線	名古屋市港区秋葉二丁目167番地先から 名古屋市港区秋葉二丁目160番地先まで	0.006	19.00
60	川園二丁目第1号線	名古屋市港区川園二丁目75番の2地先から 名古屋市港区川園二丁目100番地先まで	0.051	平均2.00
61	川園二丁目第2号線	名古屋市港区西茶屋三丁目168番の1地先から 名古屋市港区西茶屋四丁目30番地先まで	0.281	平均2.00

62	東茶屋一丁目第1号線	名古屋市港区東茶屋一丁目15番地先から 名古屋市港区東茶屋一丁目54番地先まで	0.204	平均2.70	
1	苗代一丁目第1号線	名古屋市守山区苗代一丁目401番の21地先から 名古屋市守山区苗代一丁目401番の14地先まで	0.089	6.00	第3図
2	苗代一丁目第2号線	名古屋市守山区苗代一丁目401番の36地先から 名古屋市守山区苗代一丁目401番の30地先まで	0.104	6.00	
1	日の後第1号線	名古屋市守山区日の後1001番の1地先から 名古屋市守山区日の後1001番の36地先まで	0.217	6.00	第4図
1	山田二丁目第1号線	名古屋市北区山田二丁目1101番の2地先から 名古屋市北区山田二丁目1101番の2地先まで	0.113	2.17 ～ 2.20	第5図
1	八事裏山第8号線	名古屋市天白区天白町大字八事字裏山67番の13地先から 名古屋市天白区天白町大字八事字裏山67番の158地先まで	0.048 0.058	平均5.00 8.38 ～ 8.48	第6図

## 2 路線の認定及び道路の区域決定

道路の種類	整理番号	路線名	道路の区域		摘要	
			区間	延長 キロメートル		敷地の幅員 メートル
市道	2	日の後自転車歩行者道第1号線	名古屋市守山区日の後1001番の18地先から 名古屋市守山区日の後1001番の18地先まで	0.008	4.00	第4図
	3	日の後自転車歩行者道第2号線	名古屋市守山区日の後1201番地先から 名古屋市守山区日の後1001番の64地先まで	0.022	4.00	

### 3 路線の一部廃止及び供用廃止

整理 符号	路線名	起 終 点	摘 要
ア	茶屋6号線	起点 名古屋市港区東茶屋一丁目414番地先 終点 名古屋市港区東茶屋一丁目15番地先	第7 附 図
イ	河原4号線	起点 名古屋市港区大西三丁目25番の1地先 終点 名古屋市港区秋葉三丁目1番地先	
ウ	茶屋新田第2号線	起点 名古屋市港区東茶屋三丁目33番地先 終点 名古屋市港区東茶屋三丁目167番地先	
エ	河原2号線	起点 名古屋市港区秋葉一丁目181番の5地先 終点 名古屋市港区川園二丁目100番地先	
オ	茶屋新田第19号線	起点 名古屋市港区川園二丁目49番地先 終点 名古屋市港区川園二丁目65番地先	
カ	河原3号線	起点 名古屋市港区西茶屋一丁目163番地先 終点 名古屋市港区西茶屋四丁目30番地先	
キ	茶屋1号線	起点 名古屋市港区東茶屋一丁目342番地先 終点 名古屋市港区西茶屋三丁目58番の1地先	
ク	茶屋3号線	起点 名古屋市港区東茶屋一丁目146番地先 終点 名古屋市港区東茶屋二丁目445番地先	
ケ	茶屋4号線	起点 名古屋市港区東茶屋一丁目191番地先 終点 名古屋市港区東茶屋一丁目73番地先	
ア	八事68号線	起点 名古屋市天白区天白町大字八事字裏山67番の3地先 終点 名古屋市天白区天白町大字八事字山田24番の308地先	
ア	鳴海町第363号線	起点 名古屋市緑区鳴海町字大清水69番の3地先 終点 名古屋市緑区鳴海町字大清水69番の681地先	第10 附 図

#### 4 路線の廃止

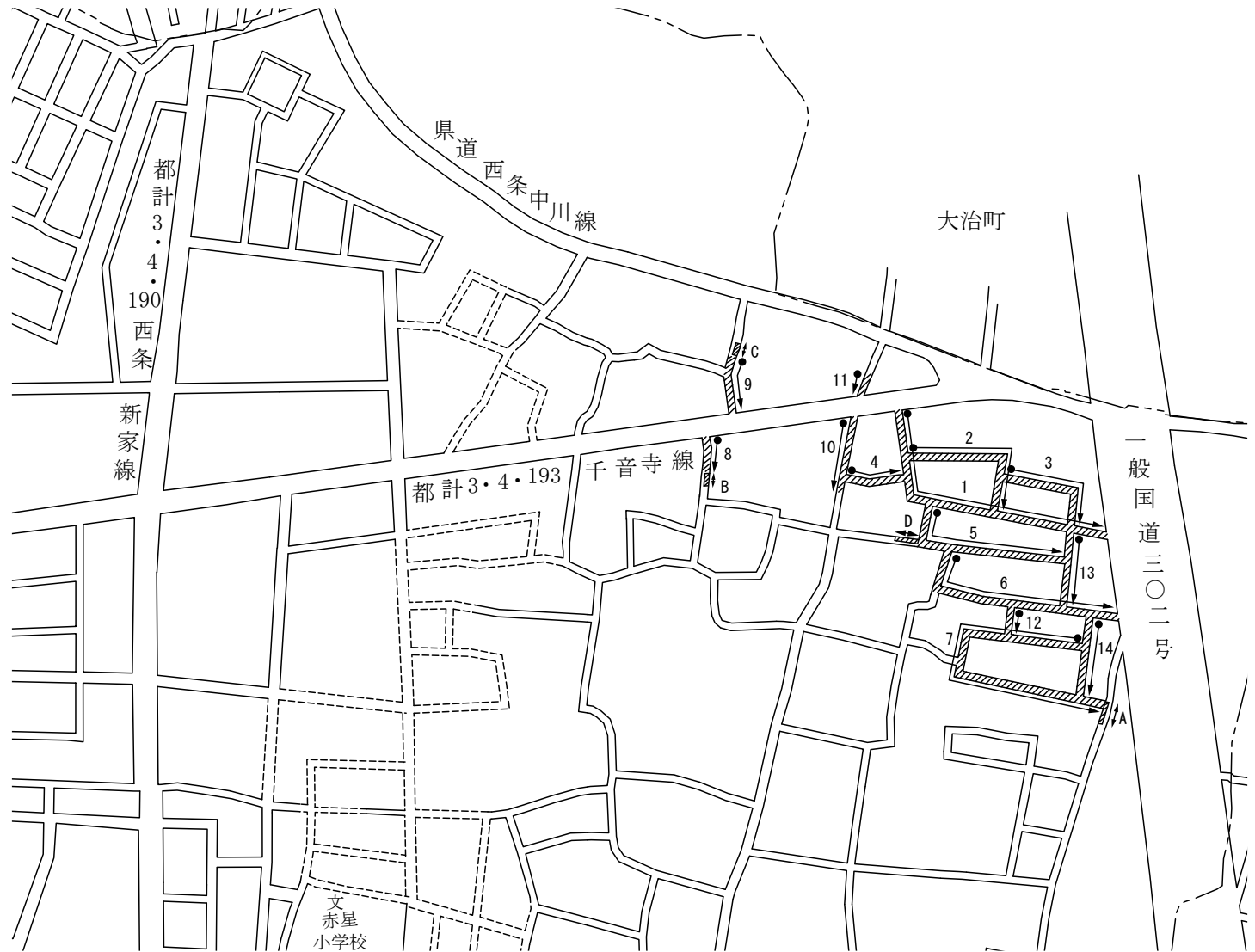
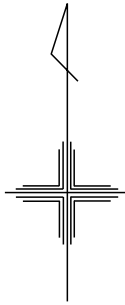
整理 番号	路線名	起 終 点	点 点	摘 要
1	茶屋7号線	起点 名古屋市港区東茶屋二丁目230番地先 終点 名古屋市港区東茶屋二丁目209番地先		第7 附 図
2	茶屋新田第1号線	起点 名古屋市港区西茶屋二丁目23番地先 終点 名古屋市港区西茶屋二丁目6番の2地先		
3	河原6号線	起点 名古屋市港区川園一丁目59番地先 終点 名古屋市港区川園一丁目85番の2地先		
4	河原7号線	起点 名古屋市港区川園一丁目124番地先 終点 名古屋市港区川園一丁目106番の1地先		
5	河原1号線	起点 名古屋市港区大西二丁目2番地先 終点 名古屋市港区大西二丁目134番地先		
6	茶屋2号線	起点 名古屋市港区東茶屋一丁目246番の11地先 終点 名古屋市港区東茶屋一丁目687番地先		
7	東茶屋二丁目第1号線	起点 名古屋市港区東茶屋二丁目3番地先 終点 名古屋市港区東茶屋二丁目74番地先		
1	熱田新田東組東西支線第37号	起点 名古屋市中川区十一番町2丁目23番地先 終点 名古屋市中川区十一番町2丁目27番の3地先		第8 附 図

#### 5 道路の区域変更及び供用開始

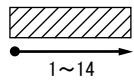
道路 の 種類	整理 符号	路線名	道 路 の 区 域			摘 要	
			区 間	変 更 の 前 後 別	延 長 キ ロ メ ー ト ル		幅 員 メ ー ト ル
市道	A	千音寺南北1号線	名古屋市中川区富田町大字千音寺字郷東4305番地先から	前	0.019	平均1.80	第1 附 図
			名古屋市中川区富田町大字千音寺字郷東4305番地先まで	後	0.019	2.76 ～ 4.17	

B	千音寺山前線	名古屋市 中川区 富田町 大字 千音寺 字 上屋敷 2409 番の 3 地先から	前	0.004	平均 2.00	
		名古屋市 中川区 富田町 大字 千音寺 字 上屋敷 2409 番の 3 地先まで	後	0.004	3.64 ～ 4.00	
C		名古屋市 中川区 富田町 大字 千音寺 字 稲屋 4146 番地先から	前	0.005	平均 2.00	
		名古屋市 中川区 富田町 大字 千音寺 字 稲屋 4146 番地先まで	後	0.005	3.48 ～ 4.00	
D	千音寺南北 2 号線	名古屋市 中川区 富田町 大字 千音寺 字 稲屋 4192 番地先から	前	0.015	平均 2.70	
		名古屋市 中川区 千音寺 三丁目 4005 番地先まで	後	0.015	2.43 ～ 4.00	
A	福田前新田福田線	名古屋市 港区 小賀須 二丁目 701 番地先から	前	0.659	4.23 ～ 5.98	第 2 図
		名古屋市 港区 知多 三丁目 523 番地先まで	後	0.659	7.00 ～ 8.08	
B	戸田荒子線	名古屋市 港区 川園 二丁目 87 番地先から	前	0.517	20.00	
		名古屋市 港区 川園 二丁目 57 番の 1 地先まで	後	0.517	28.00	
A	小幡米野 1 号線	名古屋市 守山区 苗代 一丁目 401 番の 1 地先から	前	0.002	6.00	第 3 図
		名古屋市 守山区 苗代 一丁目 401 番の 1 地先まで	後	0.002	6.00	
B		名古屋市 守山区 苗代 一丁目 401 番の 13 地先から	前	0.002	6.00	隣切りの拡幅
		名古屋市 守山区 苗代 一丁目 401 番の 13 地先まで	後	0.002	6.00	
A	吉根第 260 号線	名古屋市 守山区 桜坂 一丁目 801 番地先から	前	0.079	6.00	第 4 図
		名古屋市 守山区 桜坂 一丁目 1201 番地先まで	後	0.079	10.00	

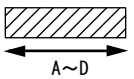
# 第1附図



## 凡例

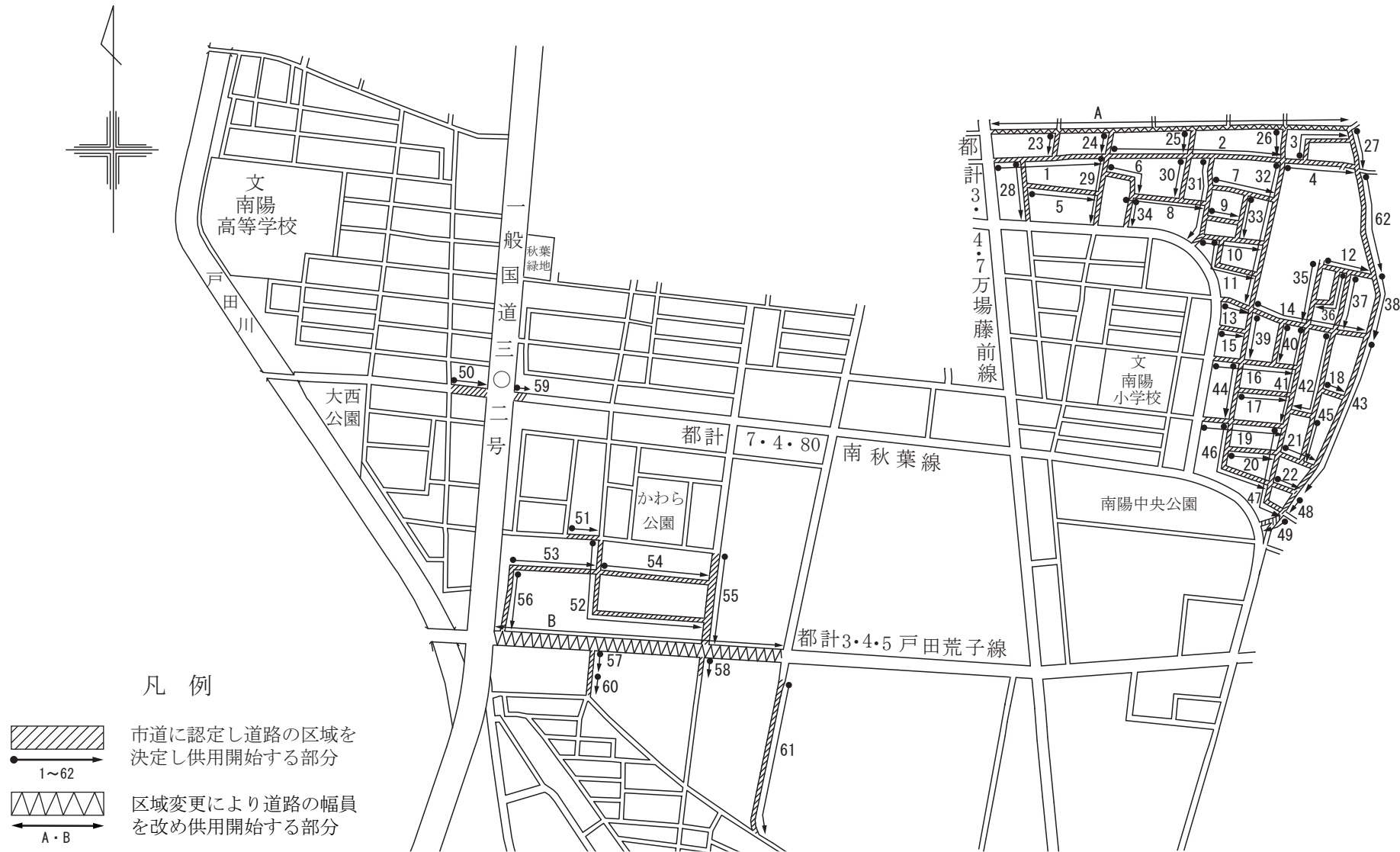


市道に認定し道路の区域を決定し供用開始する部分

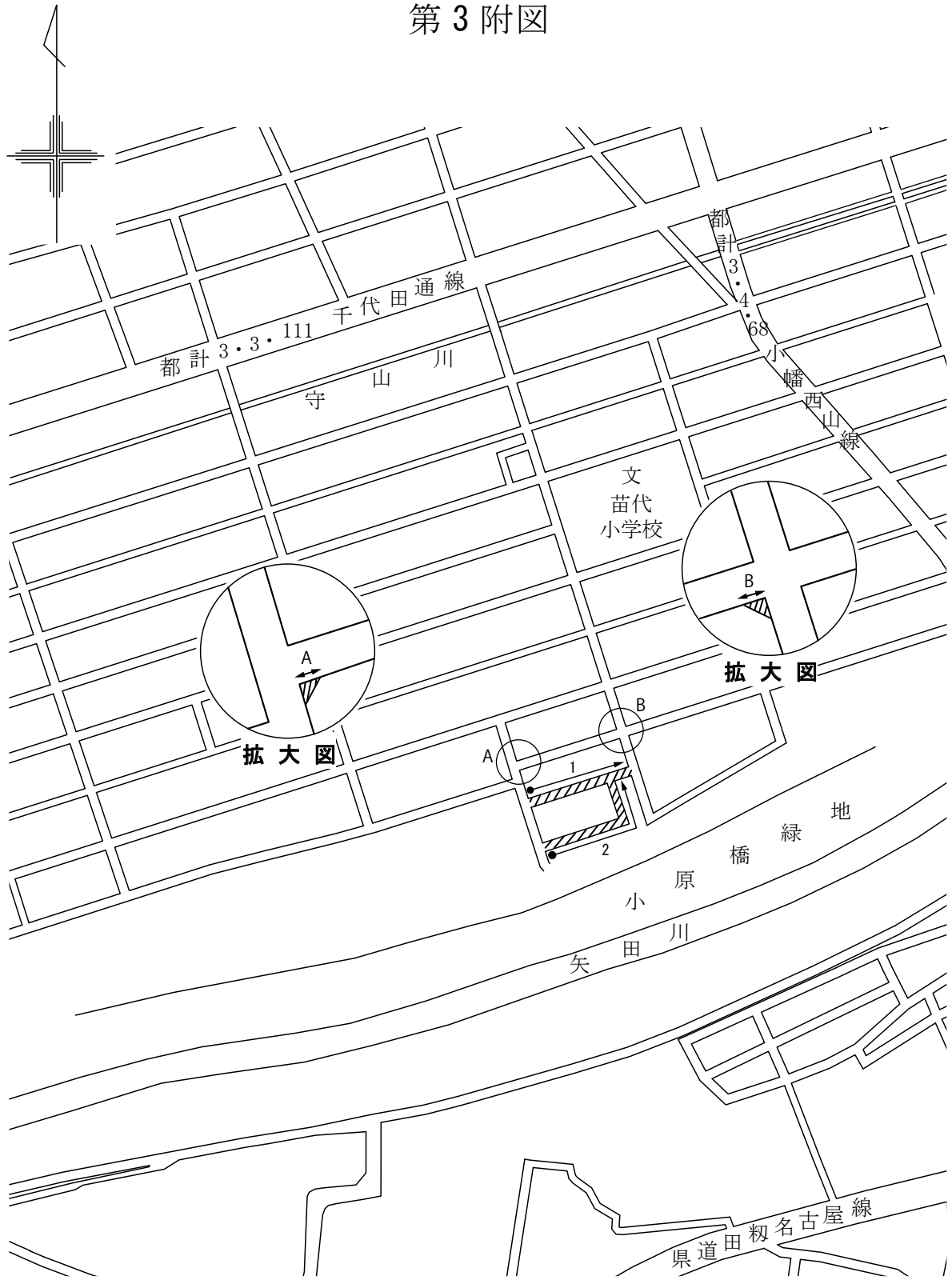


区域変更により道路の区域とし供用開始する部分


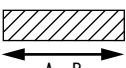
# 第2附図



# 第3附図



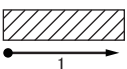

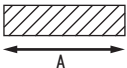
## 凡例

- |   |                         |
|---|-------------------------|
|  | 市道に認定し道路の区域を決定し供用開始する部分 |
|  | 区域変更により道路の区域とし供用開始する部分  |

# 第4附図



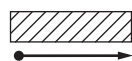
## 凡例

- 
市道に認定し道路の区域を決定し供用開始する部分
- 
市道に認定し道路の区域を決定する部分
- 
区域変更により道路の区域とし供用開始する部分

# 第5 附図

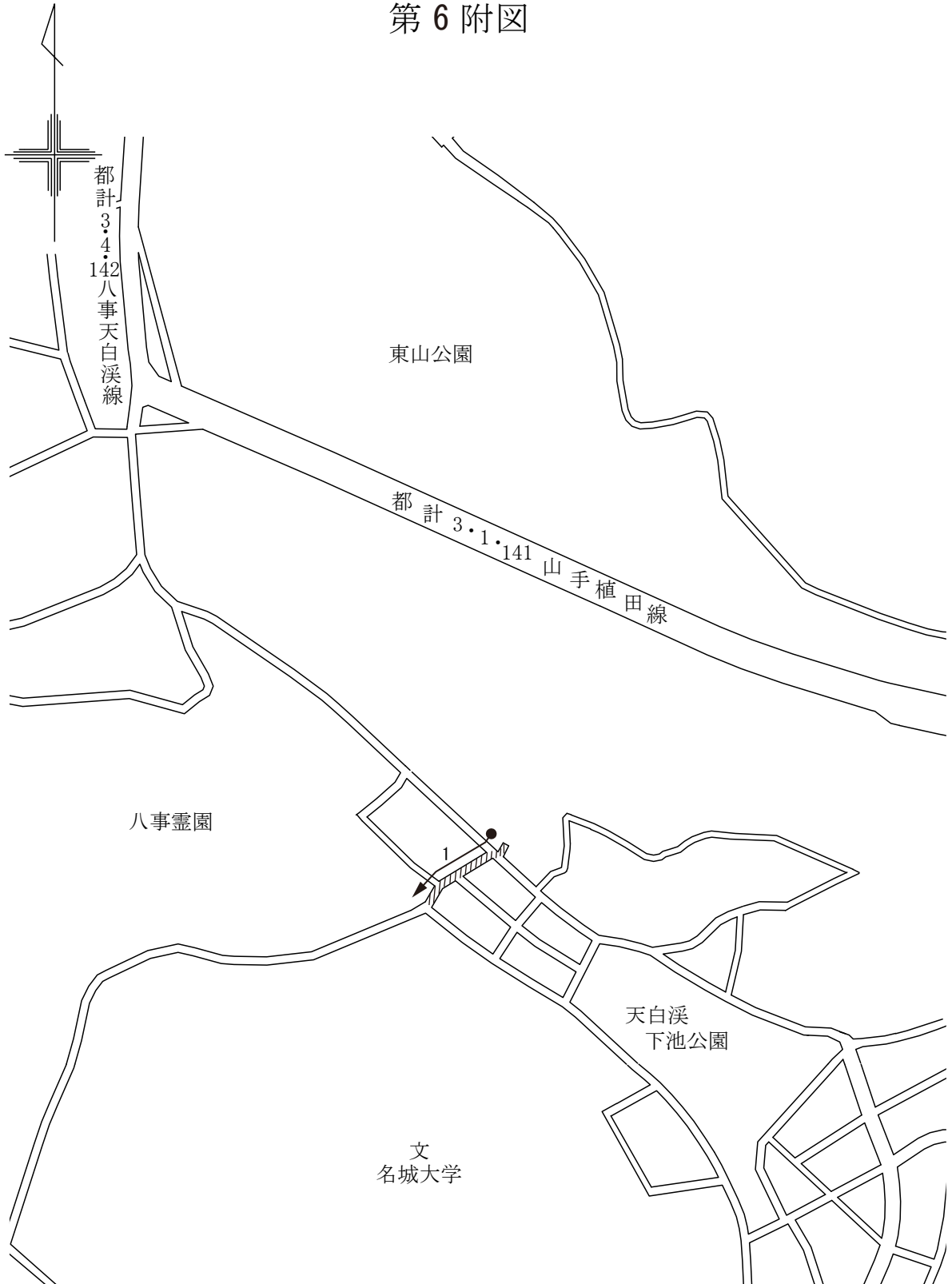


## 凡 例

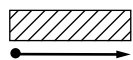


市道に認定し道路の区域を  
決定し供用開始する部分

# 第 6 附図



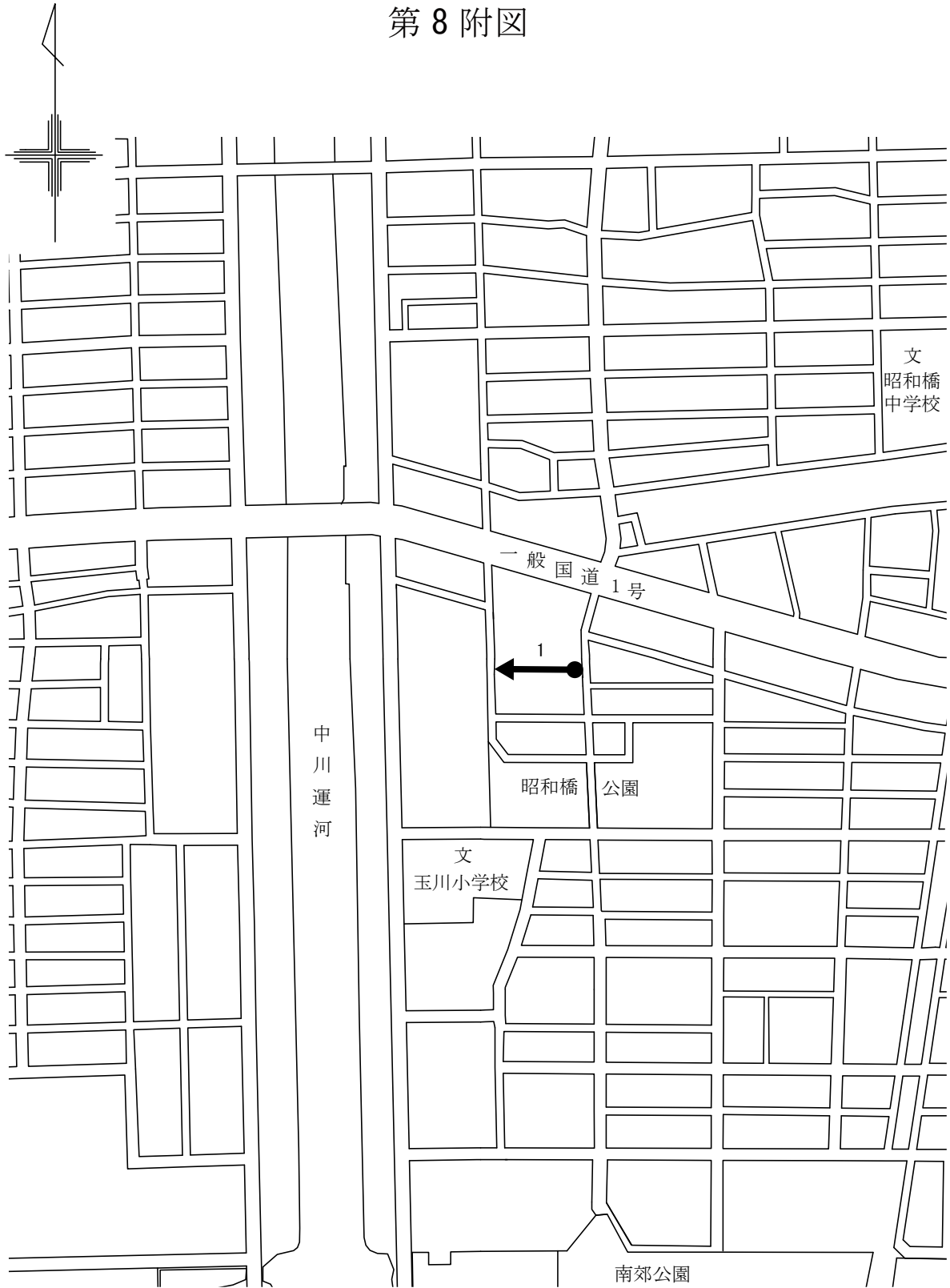
## 凡 例



市道に認定し道路の区域を  
決定し供用開始する部分



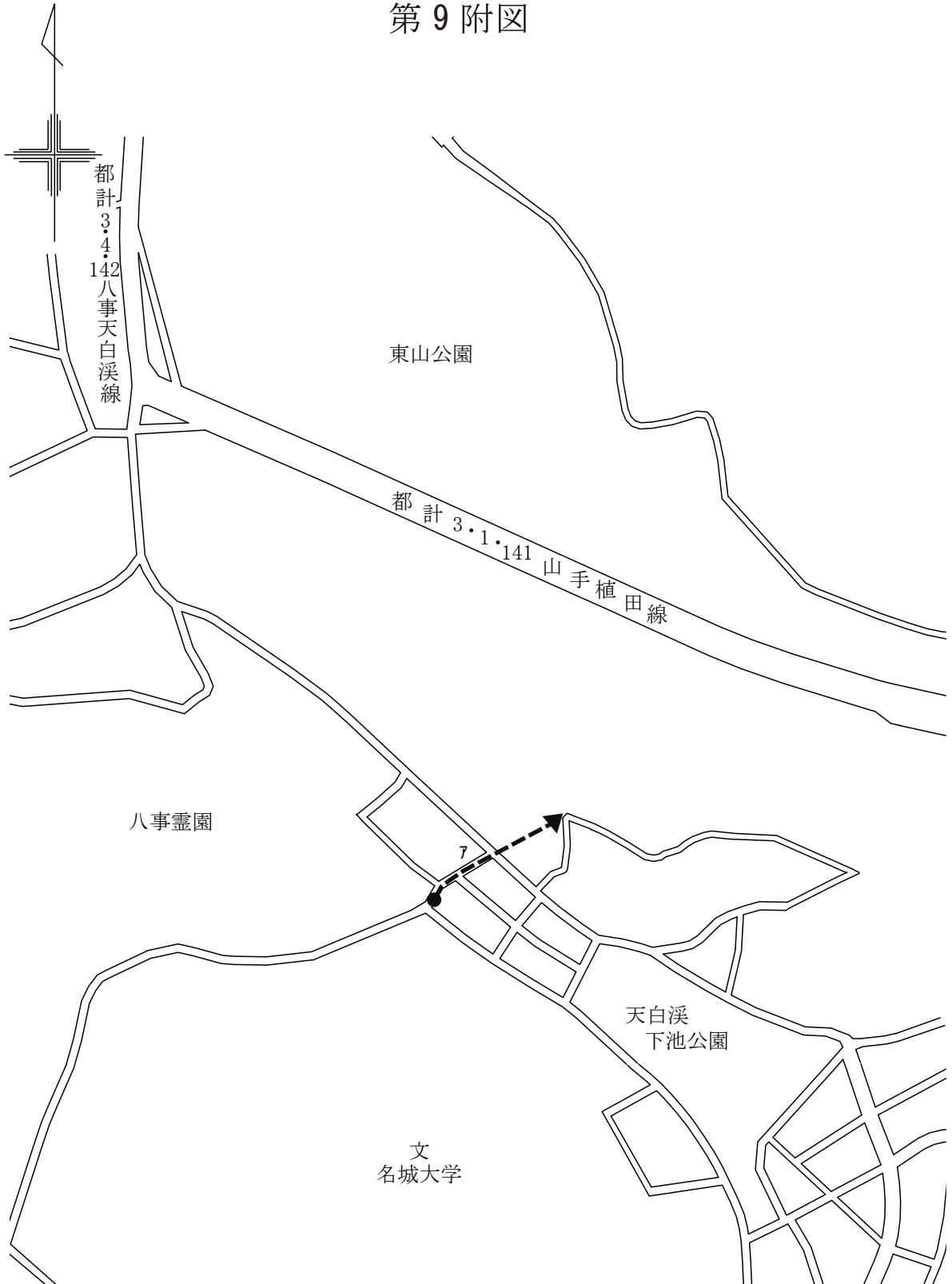
# 第 8 附図



## 凡 例

 廃止する路線

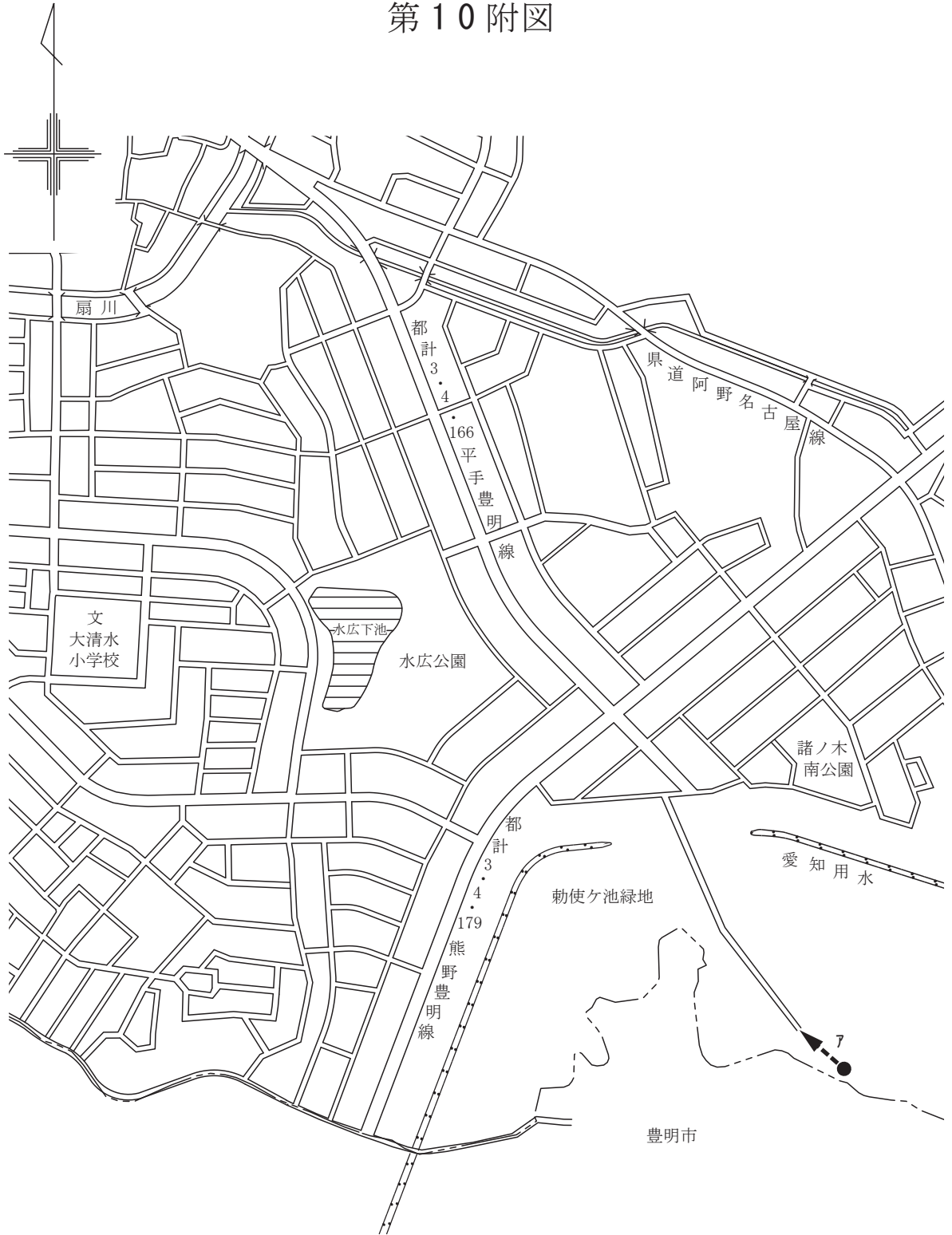
# 第9 附図



## 凡 例

●---> 一部廃止する路線

# 第10附図



## 凡例

●---> 一部廃止し供用廃止する部分