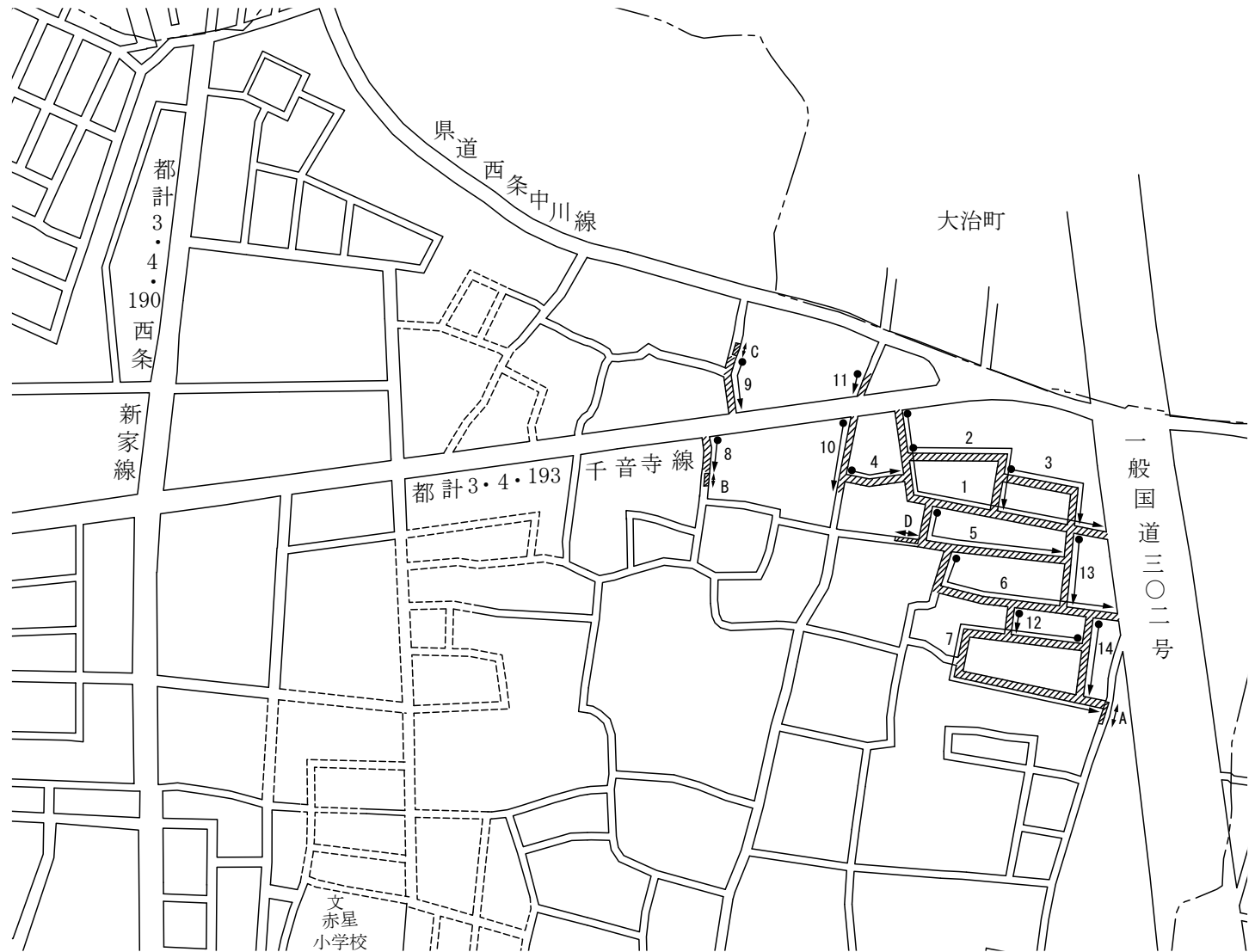
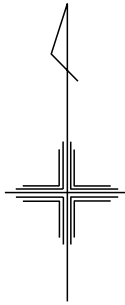
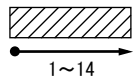


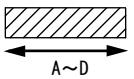
第1附図



凡例

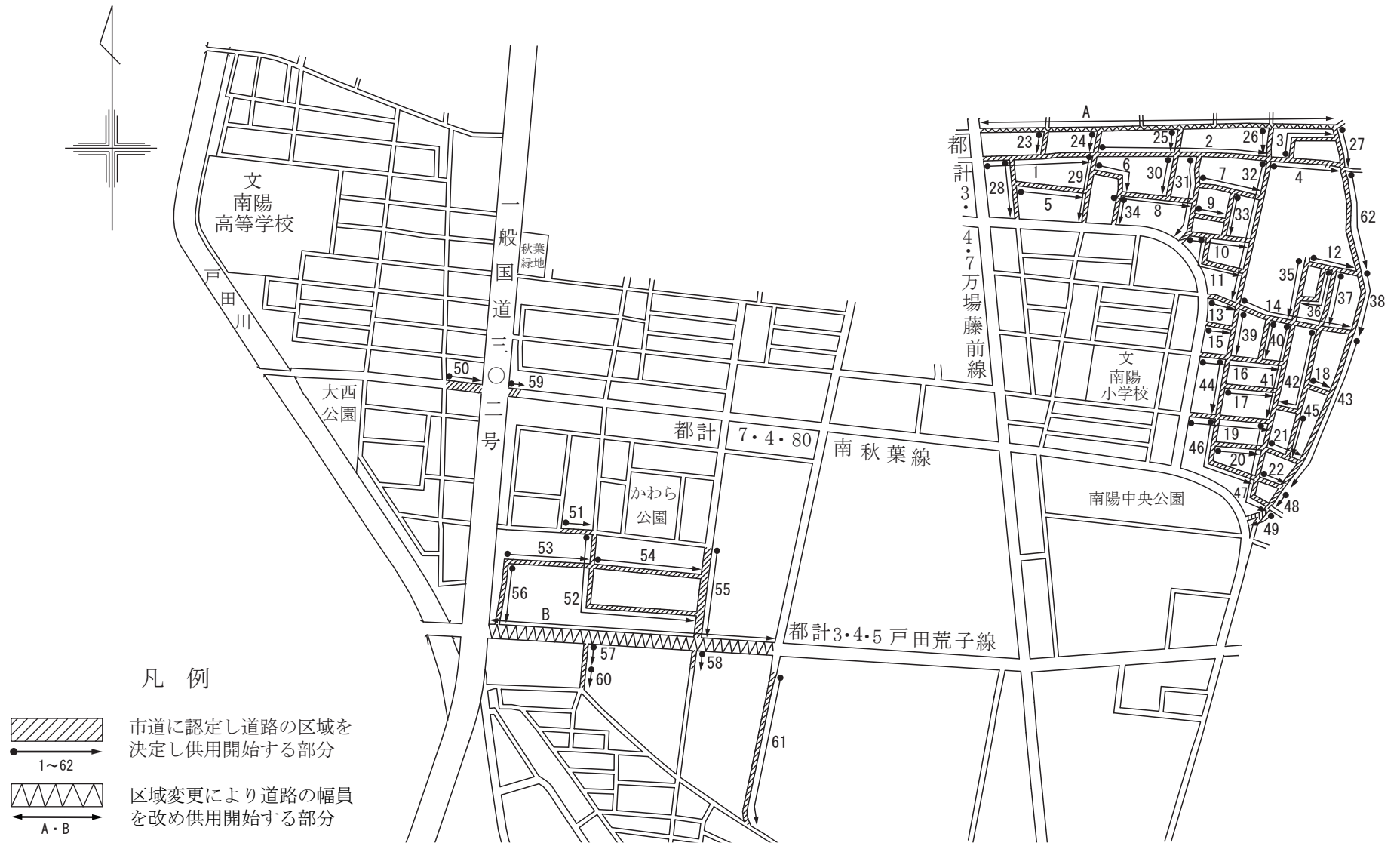


市道に認定し道路の区域を決定し供用開始する部分

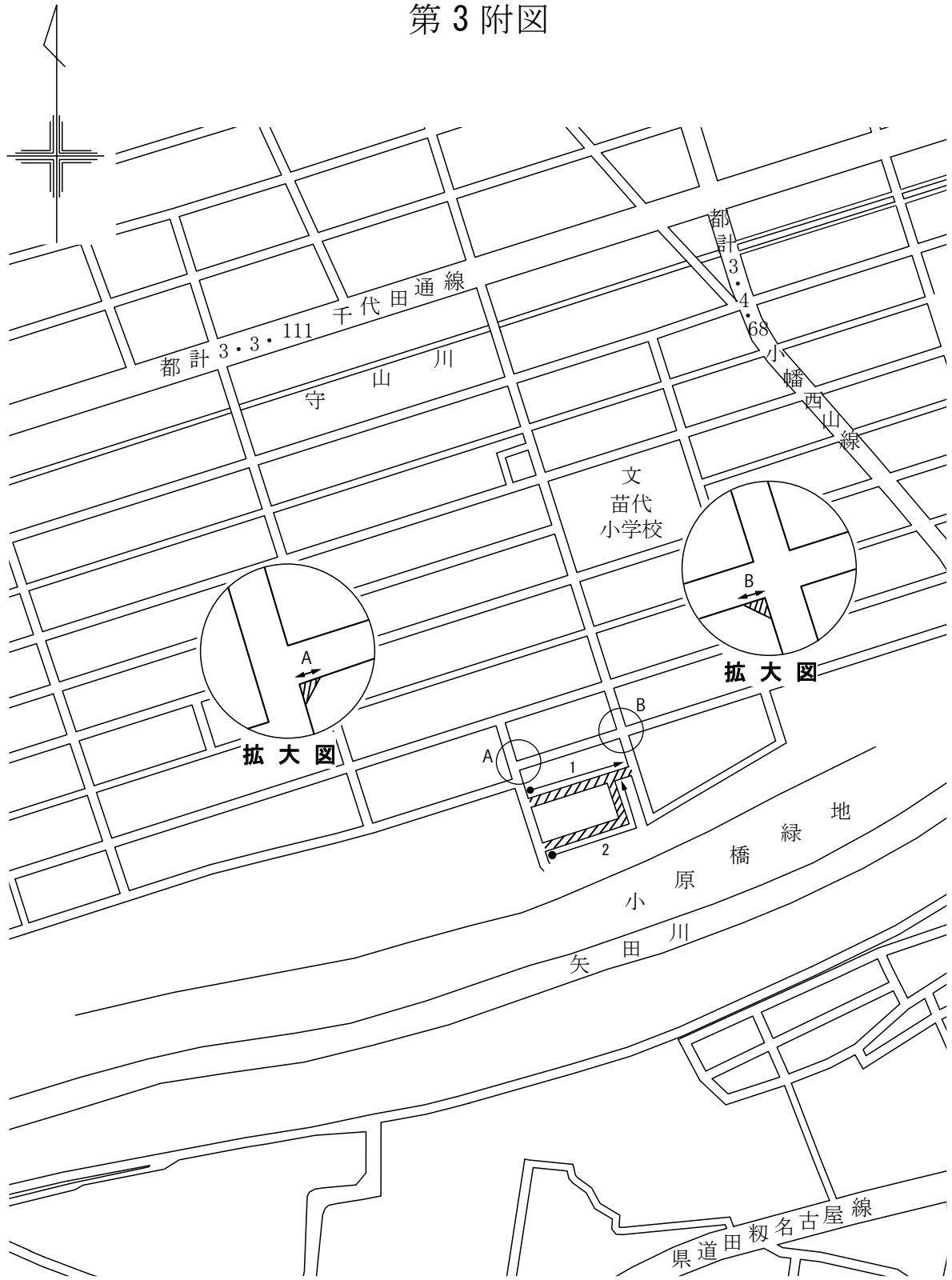


区域変更により道路の区域とし供用開始する部分

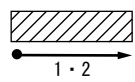
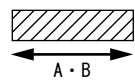
第2附図



第3附図



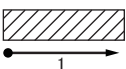
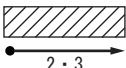
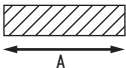
凡例

- | | |
|---|-------------------------|
|  | 市道に認定し道路の区域を決定し供用開始する部分 |
|  | 区域変更により道路の区域とし供用開始する部分 |

第4附図



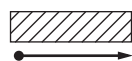
凡例

- 
市道に認定し道路の区域を決定し供用開始する部分
- 
市道に認定し道路の区域を決定する部分
- 
区域変更により道路の区域とし供用開始する部分

第5 附図

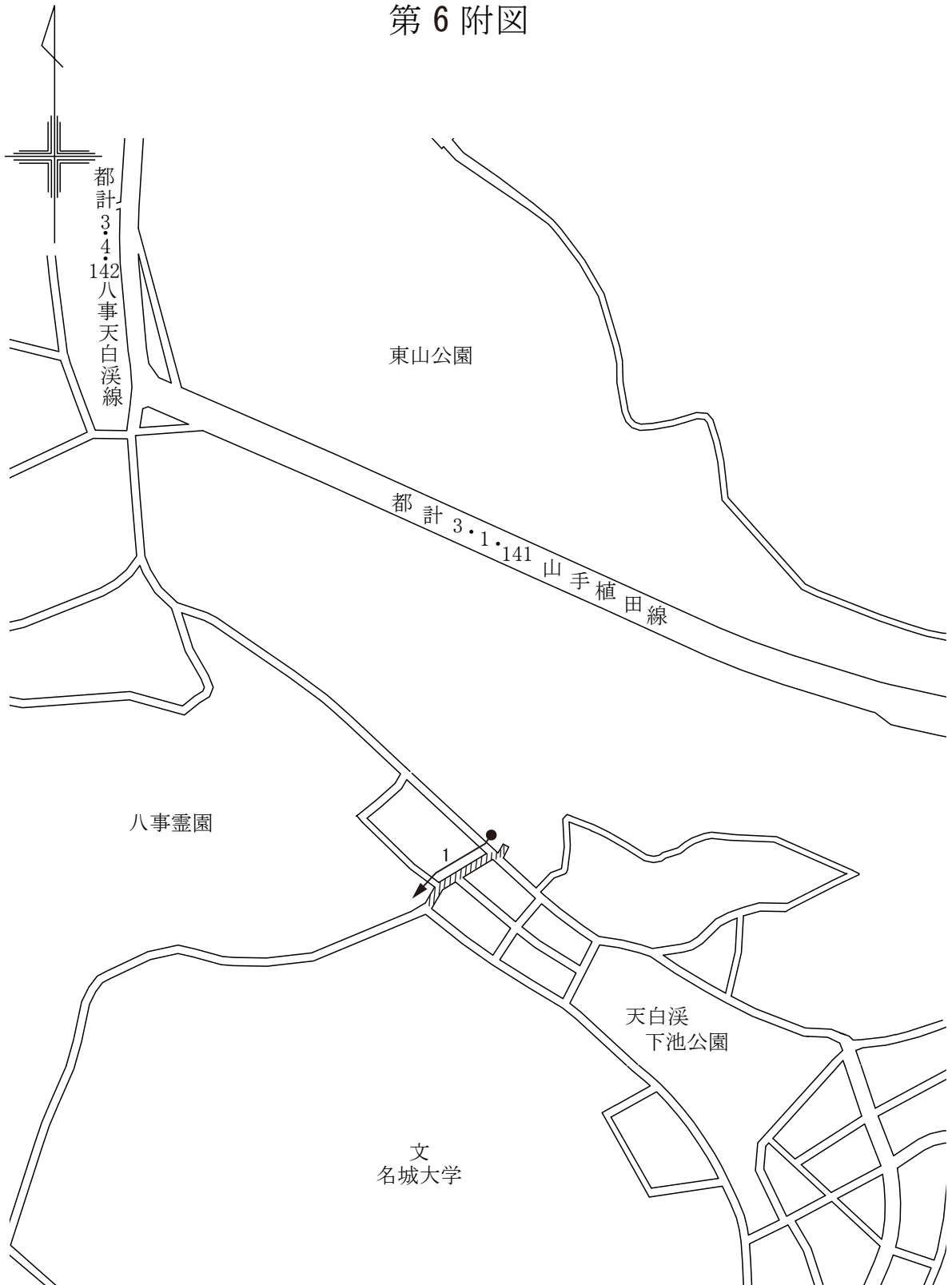


凡例

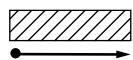


市道に認定し道路の区域を
決定し供用開始する部分

第 6 附図

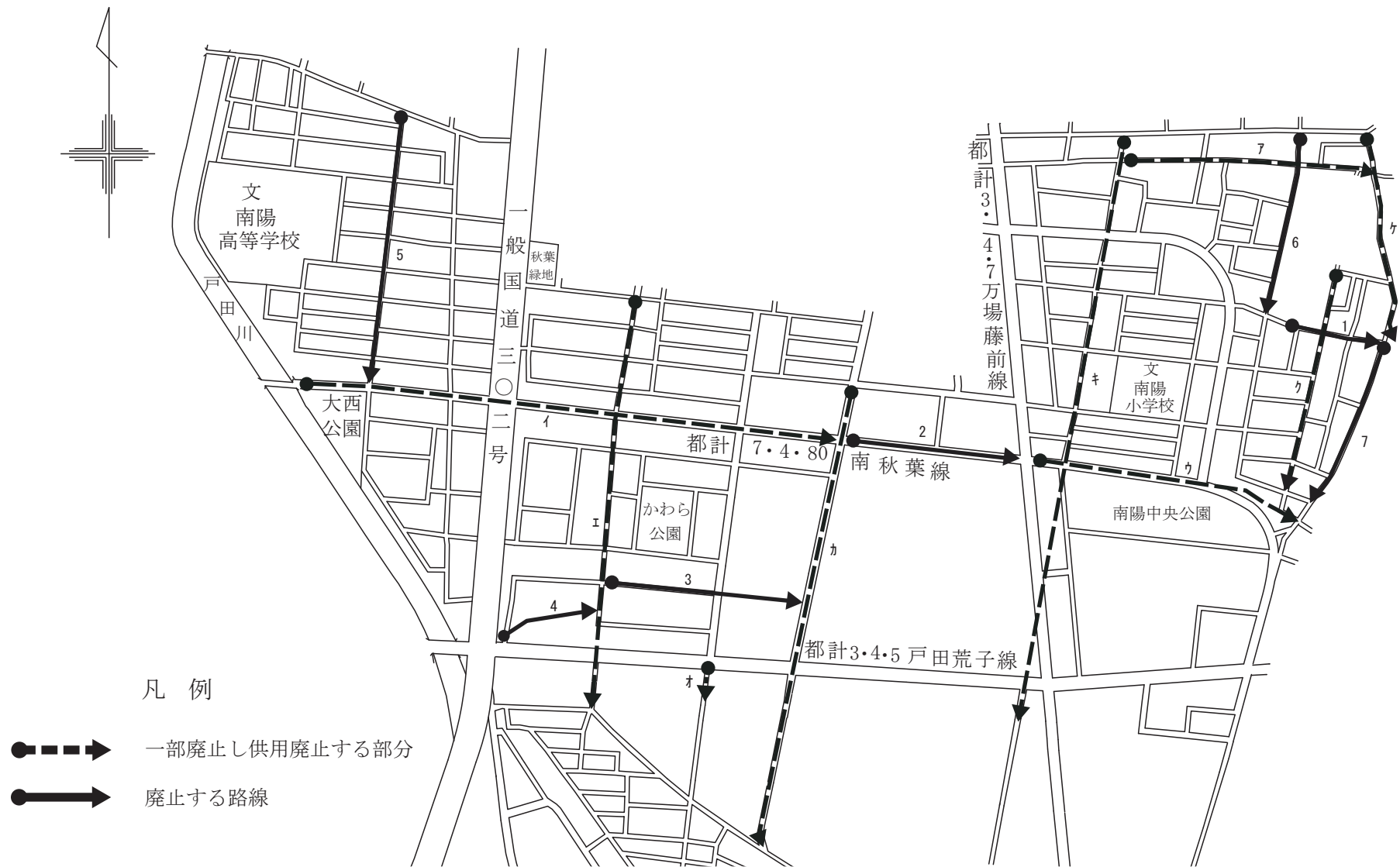


凡 例

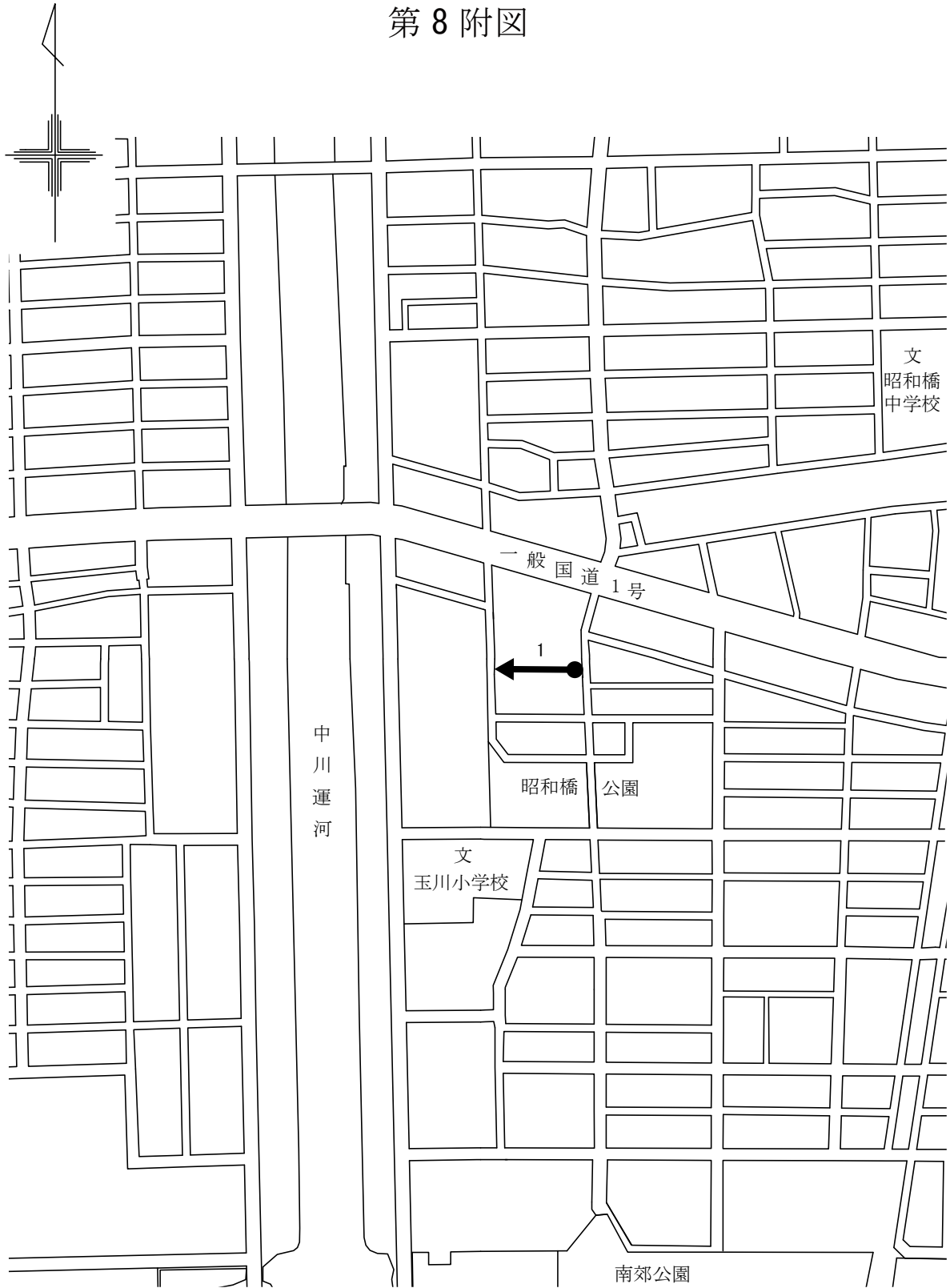


市道に認定し道路の区域を
決定し供用開始する部分

第7 附図



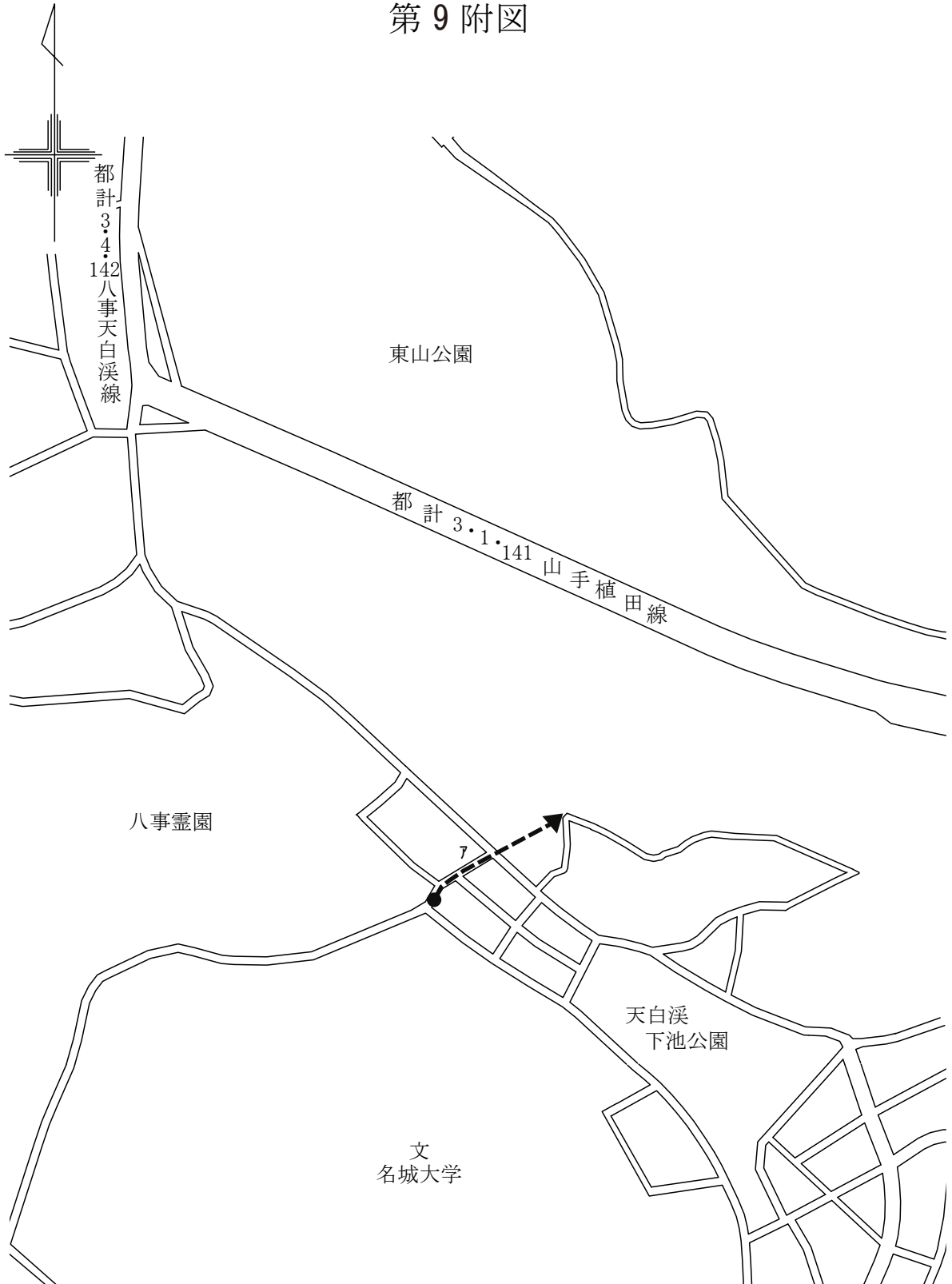
第 8 附図



凡 例

 廃止する路線

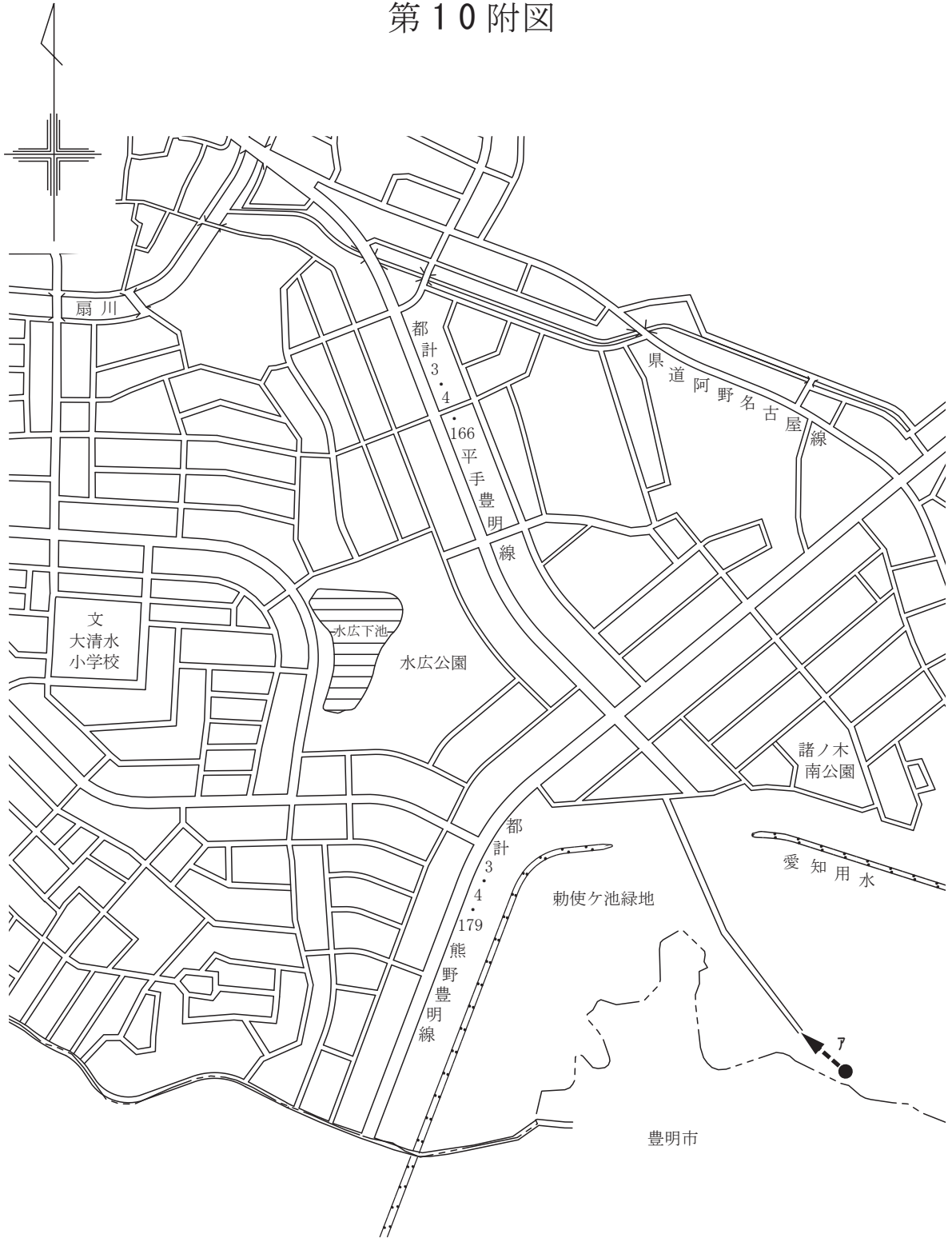
第9 附図



凡 例

●---> 一部廃止する路線

第10 附図



凡例

●---→ 一部廃止し供用廃止する部分