

令和8年2月1日現在の 天白区の世帯数と人口

天白区役所総務課（統計選挙）
 天白区島田二丁目201番地
 電話番号：052-807-3817
 ファックス番号：052-801-0826
<http://www.city.nagoya.jp/tempaku/category/>
 163-8-0-0-0-0-0-0-0-0-0.html

天白区のプロフィール

（特記がないものは
令和8年2月1日現在）

天白区のシンボルマーク



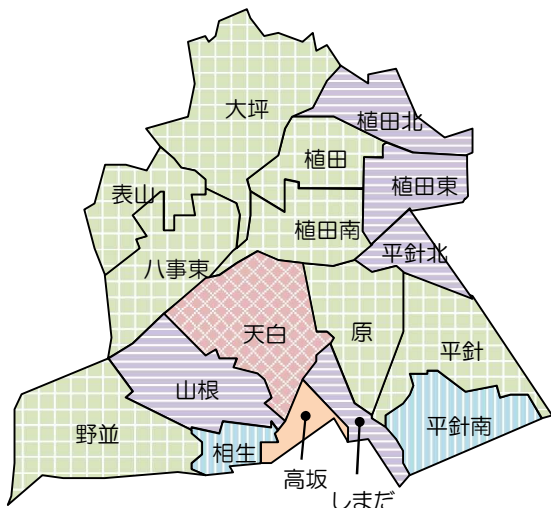
人口 162,414 人
 世帯数 80,907 世帯
 面積 21.58 km²
 人口密度 7,526 人/km²
 平均年齢 46.8 歳（令和8年1月1日現在【公簿による】）
 高齢化率 24.7 %（令和8年1月1日現在【公簿による】）
 （区の人口に占める65歳以上人口の割合）

2月1日現在の人口は

162,414 人です。

（1月中の自然増減は75人の減少、
 社会増減は17人の減少で1月1日
 時点より92人減少しました。）

天白区の学区と 2月1日現在の人口



4,000人未満	4,000人以上7,000人未満
7,000人以上10,000人未満	10,000人以上13,000人未満
13,000人以上	

区内ランキング

人口 (人)
1 天白 14,716
2 原 12,793
3 八事東 12,499
4 野並 12,370
5 表山 11,944

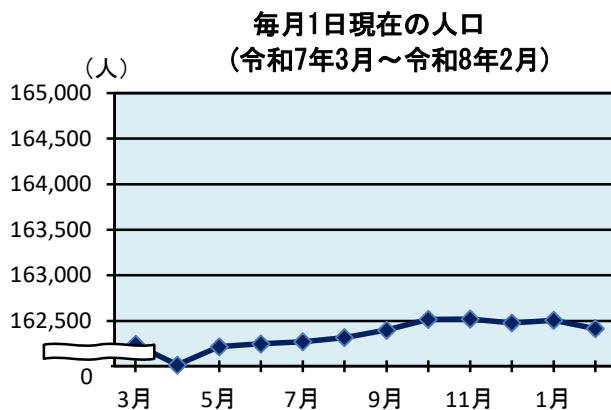
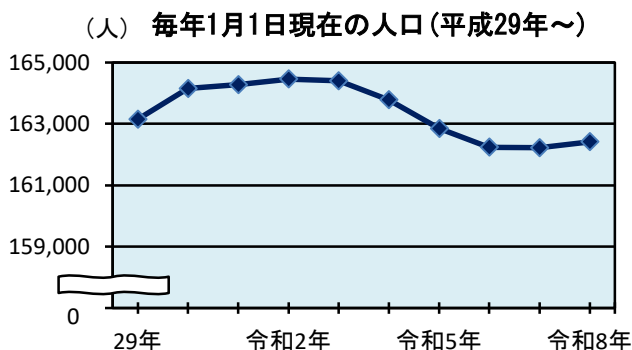
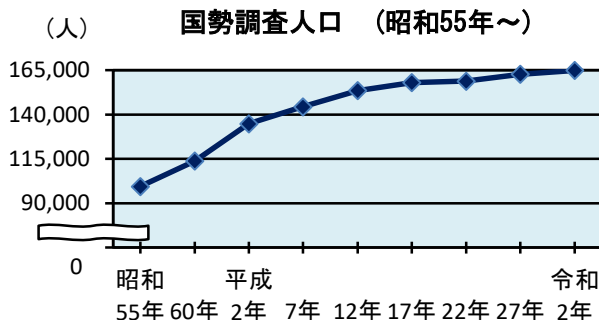
世帯数 (世帯)
1 八事東 6,775
2 天白 6,571
3 原 6,464
4 野並 6,401
5 表山 6,338

人口密度 (人/km ²)
1 植田東 11,480
2 原 10,916
3 植田南 10,488
4 しまだ 10,258
5 平針北 10,156

対前月増加数 (人)
1 原 14
2 植田 10
3 植田東 9
4 山根 4
5 八事東 3
5 表山 3
5 相生 3

学区ごとの詳しい数値は次のページをご覧ください。

天白区の人口の推移



令和8年2月1日現在の天白区の世帯数と人口 一推計人口

(面積：km²、性比：男/女×100、人口密度：人/km²)

学区名	面積	世帯数	人口			自然動態			社会動態			性比 (女=100)	1世帯 当たり 人員	人口 密度	対前月増減	
			総数	男	女	出生	死亡	差	転入	転出	差				世帯	人口
天白区	21.58	80,907	162,414	79,322	83,092	86	161	-75	874	891	-17	95.5	2.01	7,526	-55	-92
平針南	1.128	2,768	6,580	3,063	3,517	2	5	-3	16	29	-13	87.1	2.38	5,833	-6	-16
平針	1.673	5,607	11,530	5,621	5,909	9	7	2	81	88	-7	95.1	2.06	6,892	-3	-5
平針北	0.781	4,742	7,932	3,805	4,127	5	11	-6	48	52	-4	92.2	1.67	10,156	1	-10
原	1.172	6,464	12,793	6,179	6,614	3	9	-6	79	59	20	93.4	1.98	10,916	13	14
植田	1.031	5,216	10,171	5,197	4,974	14	5	9	58	57	1	104.5	1.95	9,865	-1	10
植田南	1.099	6,236	11,526	5,669	5,857	9	16	-7	76	81	-5	96.8	1.85	10,488	-15	-12
植田北	1.219	3,244	7,240	3,554	3,686	6	7	-1	30	28	2	96.4	2.23	5,939	4	1
植田東	0.796	3,928	9,138	4,446	4,692	8	10	-2	40	29	11	94.8	2.33	11,480	7	9
大坪	2.411	5,290	10,254	5,198	5,056	2	12	-10	71	96	-25	102.8	1.94	4,253	-31	-35
八事東	1.470	6,775	12,499	6,407	6,092	4	4	0	55	52	3	105.2	1.84	8,503	2	3
表山	1.180	6,338	11,944	5,794	6,150	6	10	-4	70	63	7	94.2	1.88	10,122	-8	3
天白	2.006	6,571	14,716	7,131	7,585	6	19	-13	63	79	-16	94.0	2.24	7,336	-13	-29
山根	1.703	3,996	8,815	4,197	4,618	1	11	-10	46	32	14	90.9	2.21	5,176	13	4
しまだ	0.697	3,448	7,150	3,390	3,760	1	12	-11	17	39	-22	90.2	2.07	10,258	-14	-33
高坂	0.348	1,692	3,305	1,543	1,762	2	7	-5	17	12	5	87.6	1.95	9,497	-3	0
相生	0.494	2,191	4,451	2,201	2,250	1	2	-1	36	32	4	97.8	2.03	9,010	-2	3
野並	2.372	6,401	12,370	5,927	6,443	7	14	-7	71	63	8	92.0	1.93	5,215	1	1

注1) 上記世帯数と人口は、令和2年国勢調査結果を基礎とし、毎月の住民基本台帳人口の異動数を加減して推計したものである。

注2) 上記表における転入・転出には、職権記載・消除等を含んでいる。なお区内移動も含んでいるため、「名古屋市の世帯数と人口」における天白区の数値と一致しない。

注3) 面積は、国土地理院「令和6年全国都道府県市区町村別面積調」による。

注4) 世帯数は、令和7年10月1日現在から算出方法の一部を変更している。