

# 令和8年6月1日現在の 天白区の世帯数と人口

天白区役所総務課（統計選挙）  
 天白区島田二丁目201番地  
 電話番号：052-807-3817  
 ファックス番号：052-801-0826  
<http://www.city.nagoya.jp/tempaku/category/163-8-0-0-0-0-0-0-0.html>

## 天白区のプロフィール 天白区のシンボルマーク （令和8年6月1日現在）

人口 162,479 人  
 世帯数 79,557 世帯  
 面積 21.58 km<sup>2</sup>  
 人口密度 7,529 人/km<sup>2</sup>  
 平均年齢 46.8 歳（令和8年5月1日現在【公簿による】）  
 高齢化率 24.8 %（令和8年5月1日現在【公簿による】）  
 （区の人口に占める65歳以上人口の割合）

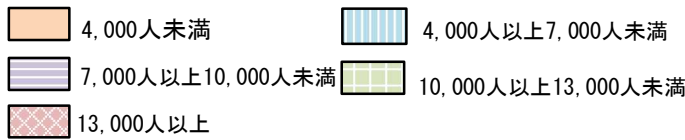
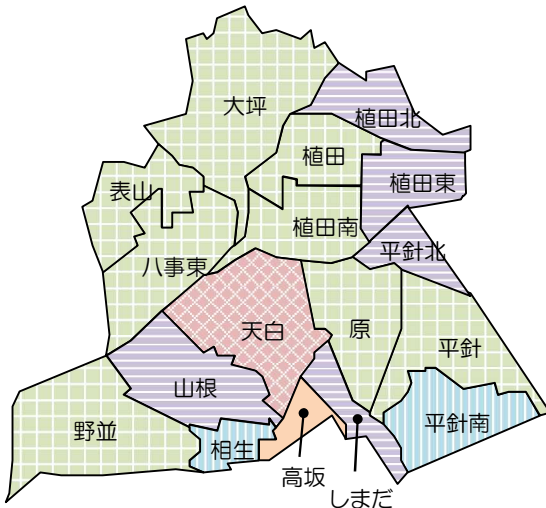


## 6月1日現在の人口は

**162,479 人**です。

（5月中の自然増減は40人の減少、  
 社会増減は103人の増加で5月1日  
 時点より63人増加しました。）

### 天白区の学区と 6月1日現在の人口



### 区内ランキング

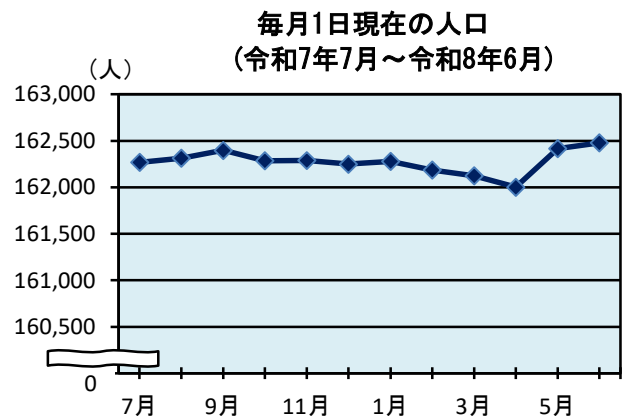
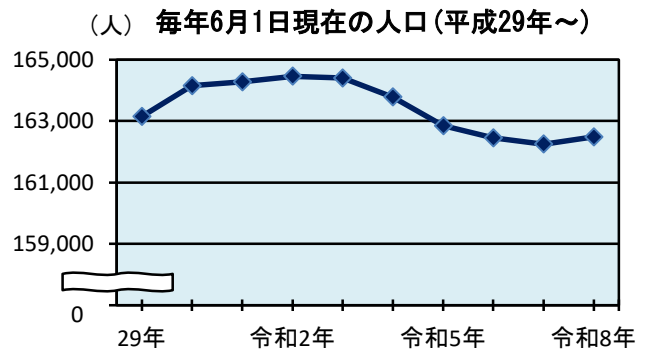
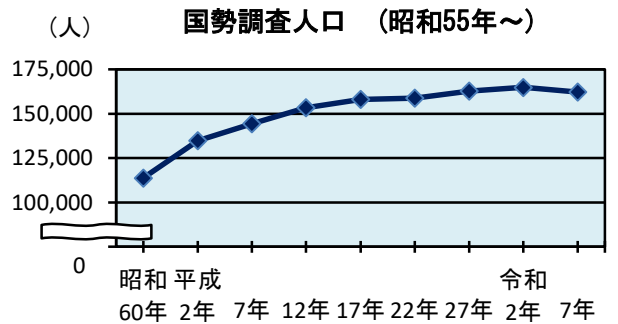
人口 (人)
1 天白 14,686
2 原 12,645
3 野並 12,428
4 八事東 12,228
5 表山 11,746

世帯数 (世帯)
1 天白 6,429
2 原 6,426
3 八事東 6,339
4 野並 6,198
5 植田南 6,182

人口密度 (人/km <sup>2</sup> )
1 植田東 11,878
2 原 10,789
3 植田南 10,485
4 しまだ 10,238
5 平針北 10,106

対前月増加数 (人)
1 平針北 30
2 原 21
3 天白 17
4 大坪 16
5 野並 15

### 天白区の人口の推移



## 令和8年6月1日現在の天白区の世帯数と人口 一推計人口

(面積：km<sup>2</sup>、性比：男/女×100、人口密度：人/km<sup>2</sup>)

学区名	面積	世帯数	人口			自然動態			社会動態			性比 (女=100)	1世帯 当たり 人員	人口 密度	対前月増減	
			総数	男	女	出生	死亡	差	転入	転出	差				世帯	人口
天白区	21.58	79,557	162,479	79,293	83,186	88	128	-40	1,005	902	103	95.3	2.04	7,529	100	63
平針南	1.128	2,695	6,557	3,041	3,516	2	4	-2	23	16	7	86.5	2.43	5,813	3	5
平針	1.673	5,345	11,394	5,605	5,789	11	8	3	66	71	-5	96.8	2.13	6,811	3	-2
平針北	0.781	4,687	7,893	3,785	4,108	3	7	-4	94	60	34	92.1	1.68	10,106	18	30
原	1.172	6,426	12,645	6,171	6,474	11	12	-1	72	50	22	95.3	1.97	10,789	13	21
植田	1.031	5,118	10,110	5,175	4,935	7	7	0	80	69	11	104.9	1.98	9,806	5	11
植田南	1.099	6,182	11,523	5,646	5,877	5	8	-3	94	97	-3	96.1	1.86	10,485	9	-6
植田北	1.219	3,179	7,209	3,524	3,685	7	5	2	53	45	8	95.6	2.27	5,914	14	10
植田東	0.796	4,023	9,455	4,628	4,827	7	4	3	45	57	-12	95.9	2.35	11,878	2	-9
大坪	2.411	5,769	10,873	5,373	5,500	5	8	-3	72	53	19	97.7	1.88	4,510	2	16
八事東	1.470	6,339	12,228	6,261	5,967	10	8	2	92	80	12	104.9	1.93	8,318	14	14
表山	1.180	6,023	11,746	5,720	6,026	1	11	-10	69	66	3	94.9	1.95	9,954	4	-7
天白	2.006	6,429	14,686	7,092	7,594	6	11	-5	80	58	22	93.4	2.28	7,321	10	17
山根	1.703	3,860	8,798	4,181	4,617	4	8	-4	29	41	-12	90.6	2.28	5,166	4	-16
しまだ	0.697	3,422	7,136	3,406	3,730	0	7	-7	10	30	-20	91.3	2.09	10,238	-11	-27
高坂	0.348	1,682	3,263	1,503	1,760	1	6	-5	10	20	-10	85.4	1.94	9,376	-6	-15
相生	0.494	2,180	4,535	2,259	2,276	0	5	-5	31	20	11	99.3	2.08	9,180	4	6
野並	2.372	6,198	12,428	5,923	6,505	8	9	-1	85	69	16	91.1	2.01	5,239	12	15

注1) 世帯数と人口は、令和7年国勢調査結果の本市独自集計速報値を基礎とし、毎月の住民基本台帳人口の異動数を加減して推計したものである。ただし、確定値が公表された後は、確定値を基礎とした推計値に置き換える。

注2) 世帯数は、令和7年11月1日現在から算出方法の一部を変更している。

注3) 上記表における転入・転出には、職権記載・消除等を含んでいる。なお区内移動も含んでいるため、「名古屋市の世帯数と人口」における天白区の数値と一致しない。

注4) 面積は、国土地理院「令和8年全国都道府県市区町村別面積調」による。