

令和8年1月1日現在の 天白区の世帯数と人口

天白区役所総務課（統計選挙）
天白区島田二丁目201番地
電話番号：052-807-3817
ファックス番号：052-801-0826
<http://www.city.nagoya.jp/tempaku/category/163-8-0-0-0-0-0-0-0-0.html>

天白区のプロフィール

（特記がないものは
令和8年1月1日現在）

人口 162,506 人
世帯数 80,962 世帯
面積 21.58 km²
人口密度 7,530 人/km²
平均年齢 46.7 歳（令和7年12月1日現在【公簿による】）
高齢化率 24.6 %（令和7年12月1日現在【公簿による】）
（区の人口に占める65歳以上人口の割合）

天白区のシンボルマーク

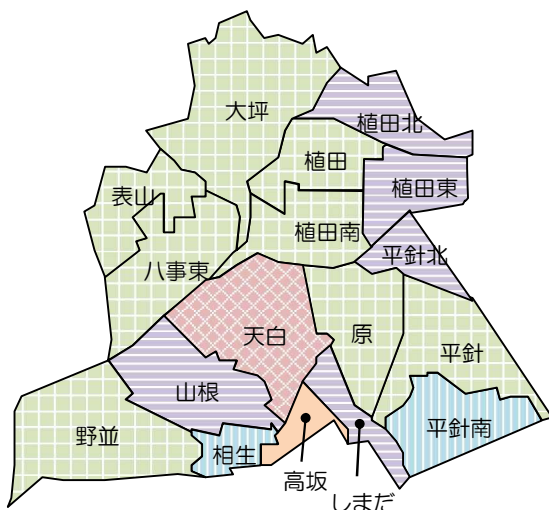


1月1日現在の人口は

162,506 人です。

（12月中の自然増減は57人の減少、
社会増減は86人の増加で12月1日
時点より29人増加しました。）

天白区の学区と 1月1日現在の人口



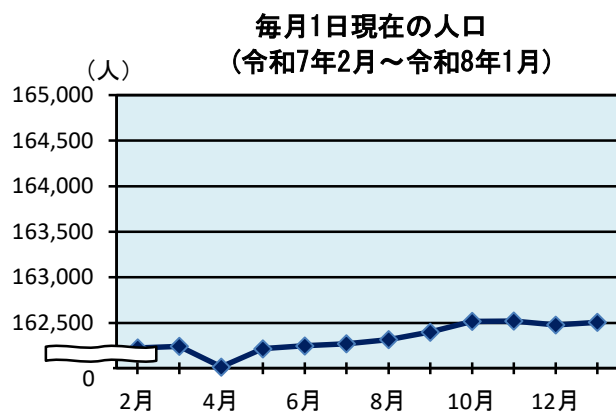
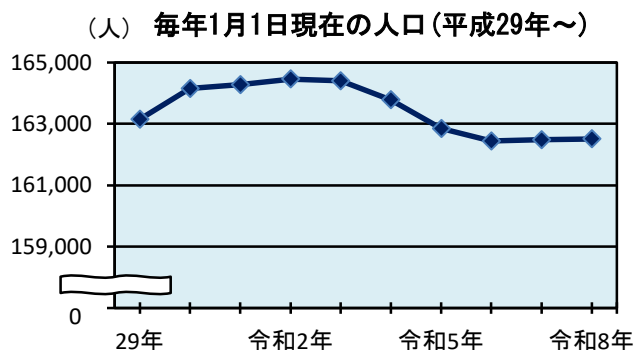
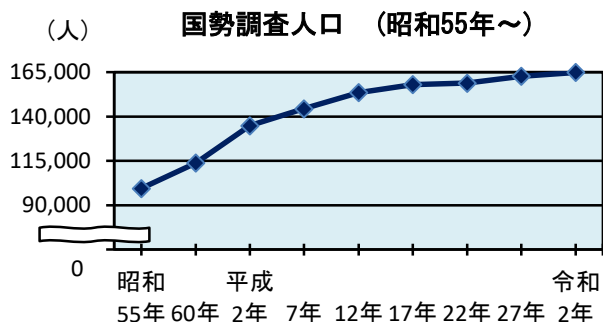
4,000人未満	4,000人以上7,000人未満
7,000人以上10,000人未満	10,000人以上13,000人未満
13,000人以上	

区内ランキング

人口（人）	世帯数（世帯）
1 天白 14,745	1 八事東 6,773
2 原 12,779	2 天白 6,584
3 八事東 12,496	3 原 6,451
4 野並 12,369	4 野並 6,400
5 表山 11,941	5 表山 6,346

人口密度（人/km ² ）	対前月増加数（人）
1 植田東 11,469	1 平針南 35
2 原 10,904	2 野並 27
3 植田南 10,499	3 天白 15
4 しまだ 10,306	4 平針 11
5 平針北 10,169	4 八事東 11
	6 原 10

天白区の人口の推移



学区ごとの詳しい数値は次のページをご覧ください。

令和8年1月1日現在の天白区の世帯数と人口　一推計人口

(面積：km²、性比：男/女×100、人口密度：人/km²)

学 区 名	面積	世帯数	人　　　口			自 然 動 態			社 会 動 態			性比 (女=100)	1世帯 当たり 人　員	人口 密度	対前月増減	
			総数	男	女	出生	死亡	差	転入	転出	差				世帯	人口
天 白 区	21.58	80,962	162,506	79,380	83,126	83	140	-57	1,076	990	86	95.5	2.01	7,530	24	29
平 針 南	1.128	2,774	6,596	3,069	3,527	3	9	-6	65	24	41	87.0	2.38	5,848	20	35
平　　　針	1.673	5,610	11,535	5,622	5,913	5	12	-7	92	74	18	95.1	2.06	6,895	18	11
平 針 北	0.781	4,741	7,942	3,804	4,138	7	7	0	61	75	-14	91.9	1.68	10,169	-2	-14
原	1.172	6,451	12,779	6,170	6,609	9	6	3	83	76	7	93.4	1.98	10,904	0	10
植　　　田	1.031	5,217	10,161	5,190	4,971	3	3	0	75	74	1	104.4	1.95	9,855	7	1
植 田 南	1.099	6,251	11,538	5,673	5,865	11	12	-1	91	83	8	96.7	1.85	10,499	-12	7
植 田 北	1.219	3,240	7,239	3,556	3,683	1	3	-2	46	39	7	96.6	2.23	5,938	1	5
植 田 東	0.796	3,921	9,129	4,446	4,683	8	9	-1	39	46	-7	94.9	2.33	11,469	-3	-8
大　　　坪	2.411	5,321	10,289	5,229	5,060	4	11	-7	75	81	-6	103.3	1.93	4,268	-8	-13
八 事 東	1.470	6,773	12,496	6,406	6,090	5	10	-5	98	82	16	105.2	1.84	8,501	6	11
表　　　山	1.180	6,346	11,941	5,802	6,139	5	5	0	61	72	-11	94.5	1.88	10,119	-6	-11
天　　　白	2.006	6,584	14,745	7,154	7,591	5	16	-11	91	65	26	94.2	2.24	7,350	10	15
山　　　根	1.703	3,983	8,811	4,196	4,615	3	3	0	38	41	-3	90.9	2.21	5,174	-2	-3
し ま だ	0.697	3,462	7,183	3,405	3,778	3	10	-7	28	45	-17	90.1	2.07	10,306	-14	-24
高　　　坂	0.348	1,695	3,305	1,542	1,763	3	5	-2	17	18	-1	87.5	1.95	9,497	-2	-3
相　　　生	0.494	2,193	4,448	2,197	2,251	4	6	-2	25	40	-15	97.6	2.03	9,004	-8	-17
野　　　並	2.372	6,400	12,369	5,919	6,450	4	13	-9	91	55	36	91.8	1.93	5,215	19	27

注1) 上記世帯数と人口は、令和2年国勢調査結果を基礎とし、毎月の住民基本台帳人口の異動数を加減して推計したものである。

注2) 上記表における転入・転出には、職権記載・消除等を含んでいる。なお区内移動も含んでいるため、「名古屋市の世帯数と人口」における天白区の数値と一致しない。

注3) 面積は、国土地理院「令和6年全国都道府県市区町村別面積調」による。

注4) 世帯数は、令和7年10月1日現在から算出方法の一部を変更している。