

令和7年12月1日現在の 天白区の世帯数と人口

天白区役所総務課（統計選挙）
天白区島田二丁目201番地
電話番号：052-807-3817
ファックス番号：052-801-0826
<http://www.city.nagoya.jp/tempaku/category/>
163-8-0-0-0-0-0-0-0-0-0.html

天白区のプロフィール （特記がないものは 令和7年12月1日現在）

天白区のシンボルマーク



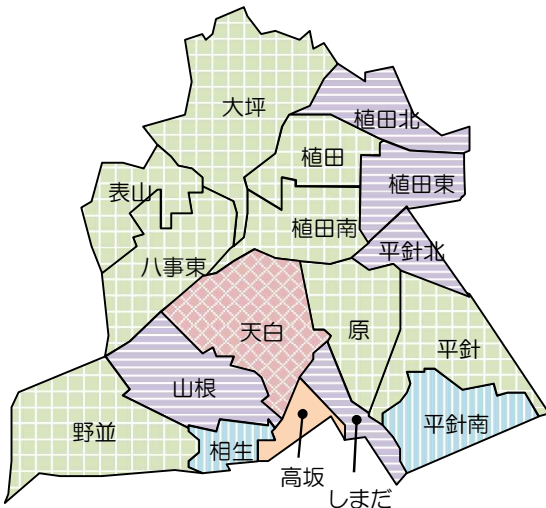
人口 162,477 人
世帯数 80,938 世帯
面積 21.58 km²
人口密度 7,529 人/km²
平均年齢 46.7 歳（令和7年11月1日現在【公簿による】）
高齢化率 24.6 %（令和7年11月1日現在【公簿による】）
（区の人口に占める65歳以上人口の割合）

12月1日現在の人口は

162,477 人です。

（11月中の自然増減は97人の減少、
社会増減は57人の増加で11月1日
時点より40人減少しました。）

天白区の学区と 12月1日現在の人口



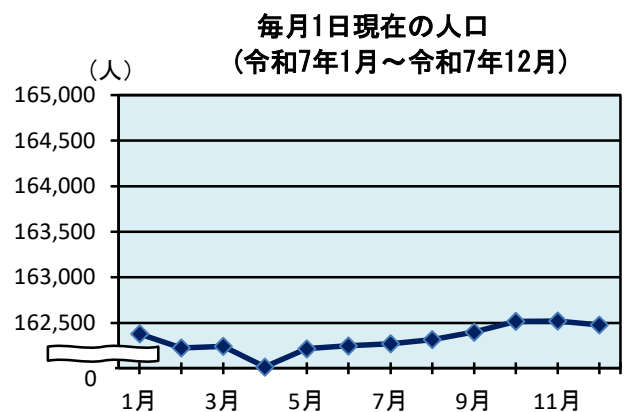
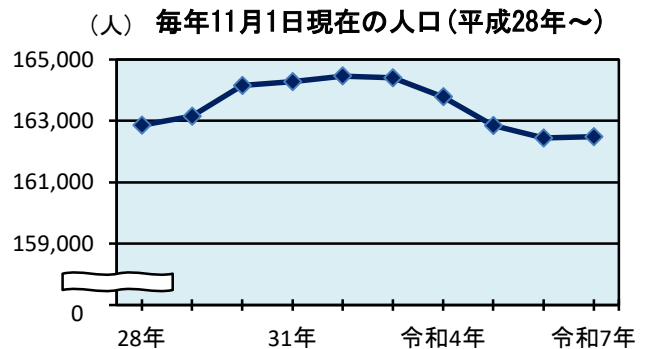
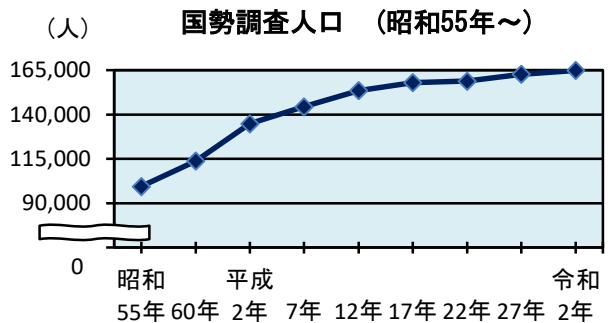
4,000人未満	4,000人以上7,000人未満
7,000人以上10,000人未満	10,000人以上13,000人未満
13,000人以上	

区内ランキング

人口（人）	世帯数（世帯）
1 天白 14,730	1 八事東 6,767
2 原 12,769	2 天白 6,574
3 八事東 12,485	3 原 6,451
4 野並 12,342	4 野並 6,381
5 表山 11,952	5 表山 6,352

人口密度（人/km ² ）	対前月増加数（人）
1 植田東 11,479	1 植田 14
2 原 10,895	2 植田北 10
3 植田南 10,492	3 平針南 9
4 しまだ 10,340	4 表山 7
5 平針北 10,187	5 山根 5
	5 しまだ 5

天白区の人口の推移



学区ごとの詳しい数値は次のページをご覧ください。

令和7年12月1日現在の天白区の世帯数と人口　一推計人口

(面積：km²、性比：男/女×100、人口密度：人/km²)

学 区 名	面積	世帯数	人　　　口			自 然 動 態			社 会 動 態			性比 (女=100)	1世帯 当たり 人　員	人口 密度	対前月増減	
			総数	男	女	出生	死亡	差	転入	転出	差				世帯	人口
天 白 区	21.58	80,938	162,477	79,390	83,087	70	167	-97	848	791	57	95.6	2.01	7,529	-7	-40
平 針 南	1.128	2,754	6,561	3,053	3,508	6	8	-2	25	14	11	87.0	2.38	5,816	-2	9
平　　　針	1.673	5,592	11,524	5,625	5,899	7	8	-1	36	37	-1	95.4	2.06	6,888	5	-2
平 針 北	0.781	4,743	7,956	3,818	4,138	2	4	-2	42	45	-3	92.3	1.68	10,187	1	-5
原	1.172	6,451	12,769	6,168	6,601	10	9	1	59	66	-7	93.4	1.98	10,895	0	-6
植　　　田	1.031	5,210	10,160	5,191	4,969	4	12	-8	76	54	22	104.5	1.95	9,855	14	14
植 田 南	1.099	6,263	11,531	5,670	5,861	2	13	-11	76	80	-4	96.7	1.84	10,492	-3	-15
植 田 北	1.219	3,239	7,234	3,552	3,682	2	4	-2	32	20	12	96.5	2.23	5,934	1	10
植 田 東	0.796	3,924	9,137	4,443	4,694	7	7	0	45	59	-14	94.7	2.33	11,479	-14	-14
大　　　坪	2.411	5,329	10,302	5,226	5,076	6	8	-2	66	63	3	103.0	1.93	4,273	0	1
八 事 東	1.470	6,767	12,485	6,403	6,082	2	20	-18	83	68	15	105.3	1.84	8,493	3	-3
表　　　山	1.180	6,352	11,952	5,806	6,146	4	11	-7	53	39	14	94.5	1.88	10,129	6	7
天　　　白	2.006	6,574	14,730	7,148	7,582	5	21	-16	67	67	0	94.3	2.24	7,343	-9	-16
山　　　根	1.703	3,985	8,814	4,201	4,613	1	13	-12	61	44	17	91.1	2.21	5,176	1	5
し ま だ	0.697	3,476	7,207	3,418	3,789	5	8	-3	32	24	8	90.2	2.07	10,340	-3	5
高　　　坂	0.348	1,697	3,308	1,551	1,757	1	5	-4	12	14	-2	88.3	1.95	9,506	-3	-6
相　　　生	0.494	2,201	4,465	2,204	2,261	0	5	-5	21	32	-11	97.5	2.03	9,038	-5	-16
野　　　並	2.372	6,381	12,342	5,913	6,429	6	11	-5	62	65	-3	92.0	1.93	5,203	1	-8

注１）上記世帯数と人口は、令和２年国勢調査結果を基礎とし、毎月の住民基本台帳人口の異動数を加減して推計したものである。

注２）上記表における転入・転出には、職権記載・消除等を含んでいる。なお区内移動も含んでいるため、「名古屋市の世帯数と人口」における天白区の数値と一致しない。

注３）面積は、国土地理院「令和６年全国都道府県市区町村別面積調」による。

注４）世帯数は、令和7年10月1日現在から算出方法の一部を変更している。