令和6年11月時点

ため池ハザードマップ 守山区

0 500 1,000m
1：12,000

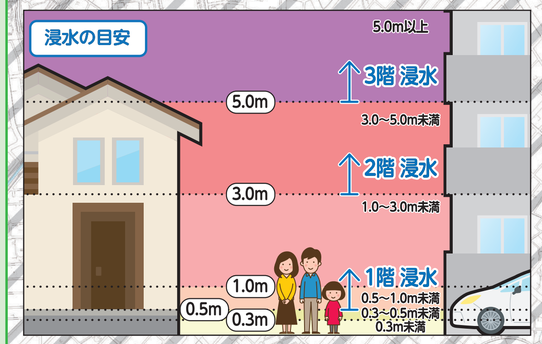

浸水深
- 10.0m以上
- 5.0m～10.0m未満
- 3.0m～5.0m未満
- 1.0m～3.0m未満
- 0.5m～1.0m未満
- 0.3m～0.5m未満
- 0.3m未満

春日井市
瀬戸市
尾張旭市
守山区役所
志段味支所
志段味東
上志段味
下志段味
志段味西
吉根
守山
二城
白沢
西城
小幡
苗代
大森
小幡北
大森北
石ひろい池2(神池)
大久手池
蛭池(志段味)
大村池
カケヒ池
無名(志段味)
安田池
風越池
海老蔓池
東禅寺上池
滝水池
平池
アマ池(竜泉寺)
大池(竜泉寺)
竜巻池
緑ヶ池
見返ヶ池
新池(大森)
雨池(大森)
二ツ池(小幡)
野添川
長戸川
庄内川
深沢川
至来川
白沢川
天神川
矢田川
大矢川
白鳥川
斜線部は名古屋市外区域
(浸水深は非表示)

(説明文)
- 図に示す浸水は、地震等の自然災害により、ため池の堤体に、万が一異常が生じ、決壊した場合に想定される浸水区域、浸水深および到達時間をシミュレーションにより算出したものです。
- 浸水区域は、ため池が平常時の水位において決壊した条件で算出しています。
- 浸水区域、浸水深および到達時間はあくまで想定であり、様々な条件によって、想定より大きくなる場合もあります。
- ここに表示されているため池がただちに危険であることを示すものではありません。
- この図は、名古屋市が実施したシミュレーション結果を基に作成しています。

(ため池に異常な現象がみられたとき)
- 浸水想定区域を把握し、ため池の異常を発見した場合や市から避難が呼びかけられるなど、ため池による災害のおそれがあるとわかった場合には、速やかに安全を確保してください。
- 堤体が決壊前に見られる異常な現象としては、堤体にひび割れができる、堤体から水が湧き出すことなどがあります。

(決壊の主な種類)

すべり破壊

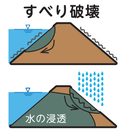

地震により堤体が揺れたり、ため池に貯めている水や雨などが堤体の中に浸透したりすることで、斜面にすべりが発生し、決壊に至る現象です。

浸透破壊

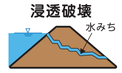

ため池の堤体に発生した亀裂などが水みちとなって徐々に大きくなり、決壊に至る現象です。

凡例			
決壊後の浸水到達時間 [(　　)内は、上流側の池を表示]			
アンダーパス等 大雨が降ると道路冠水を起こし、通行止めとなる箇所。			
土砂災害(特別)警戒区域 土砂災害の発生のおそれがある区域。			
区界	学区界 (学区界はおおよそです。詳しくは、各区役所へお問い合わせください。)		
区役所	支所	消防署	

この地図は、平成27・28年作成の都市計画基本図を使用しました。なお、必要に応じて作成後の状況を修正しています。
瀬戸市・春日井市・尾張旭市については、各市町の承認を得て都市計画基本図を使用しました。
(承認番号　瀬戸市：3瀬都計第１６５号　春日井市：3春都政第１６１号　尾張旭市：令和３年第１号)

土砂災害情報マップ、愛知県、クリエイティブ・コモンズ・ライセンス 表示2.1日本(http://creativecommons.org/licenses/by/2.1/jp/)