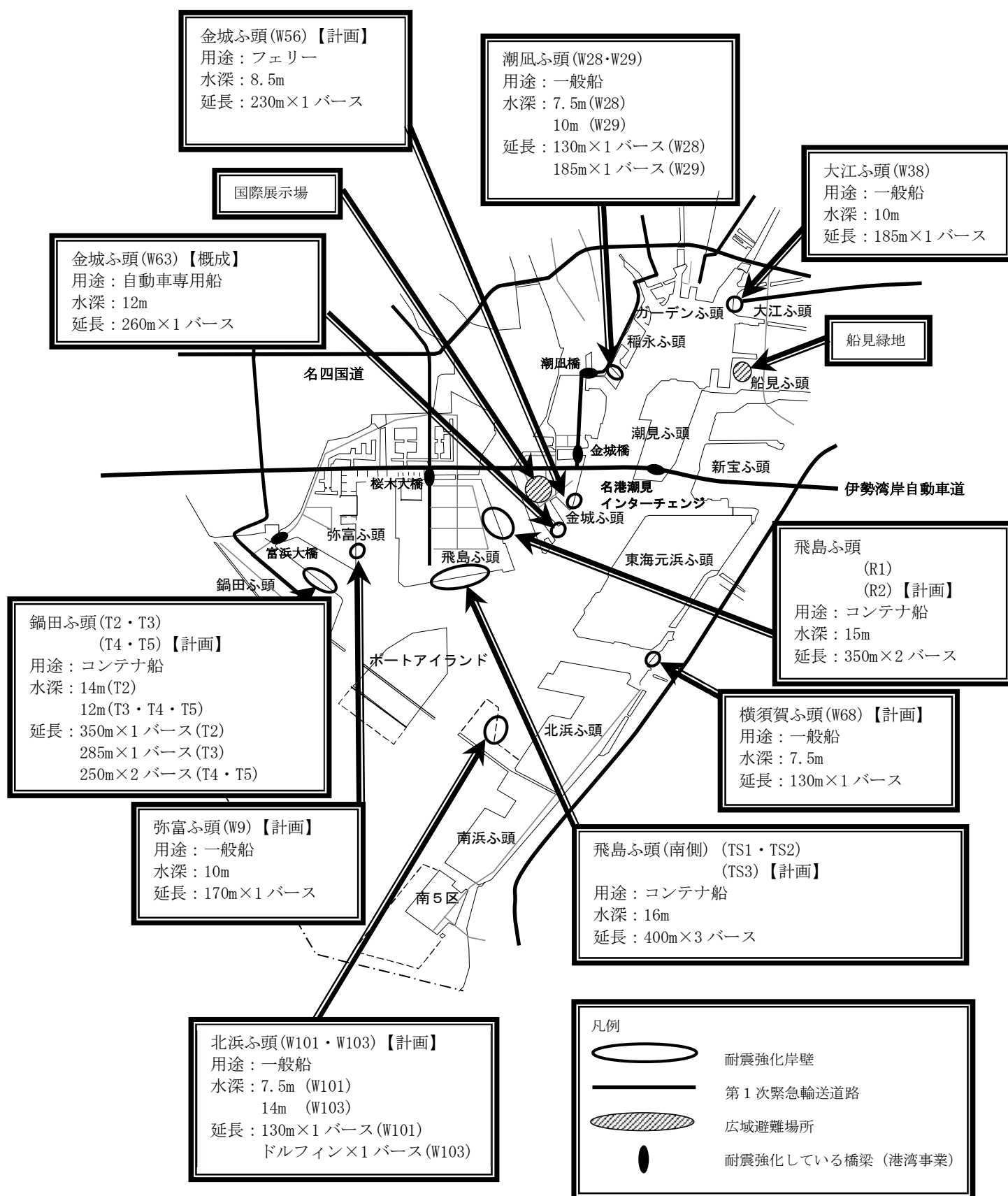
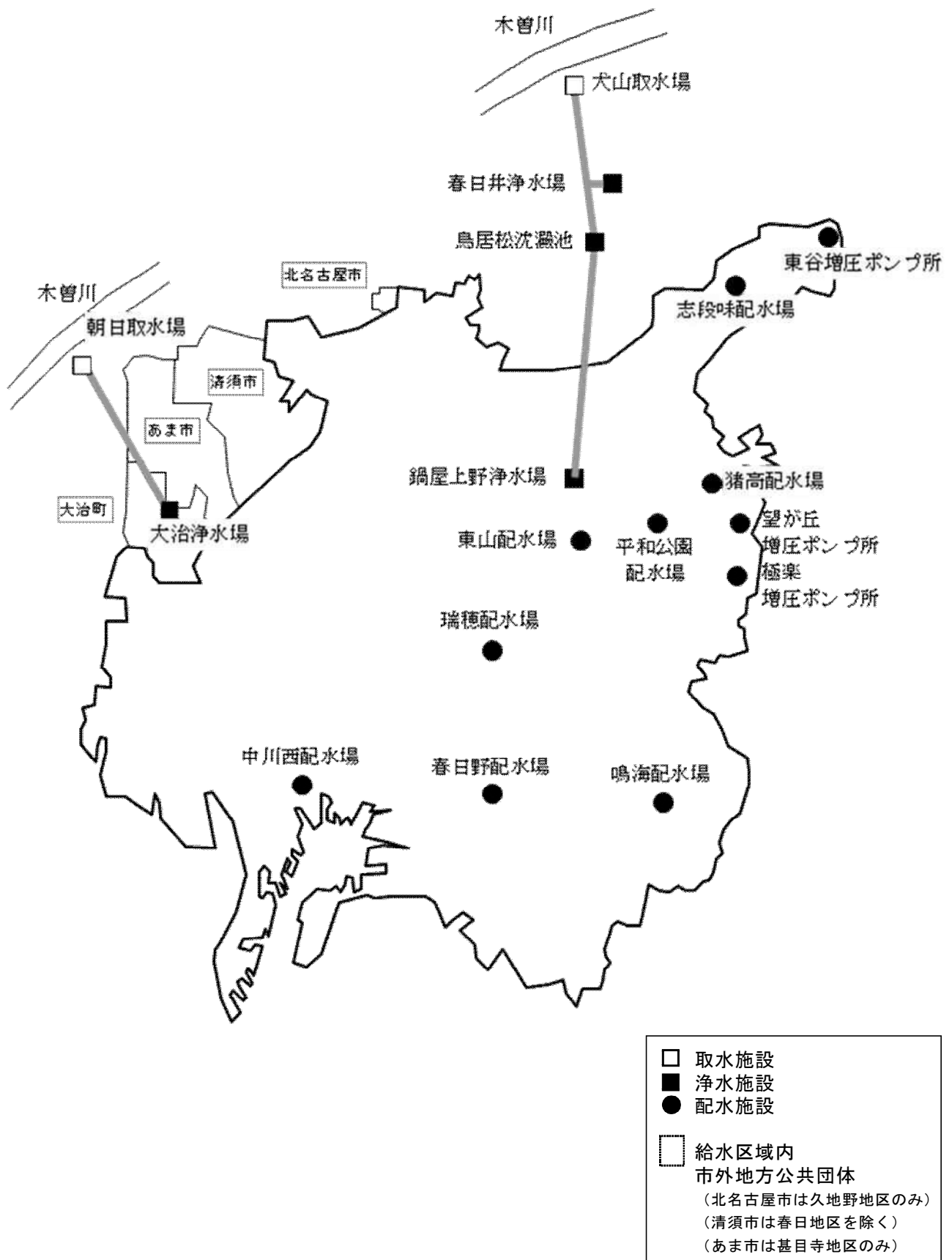


計画資料図 1 名古屋港耐震強化岸壁位置図



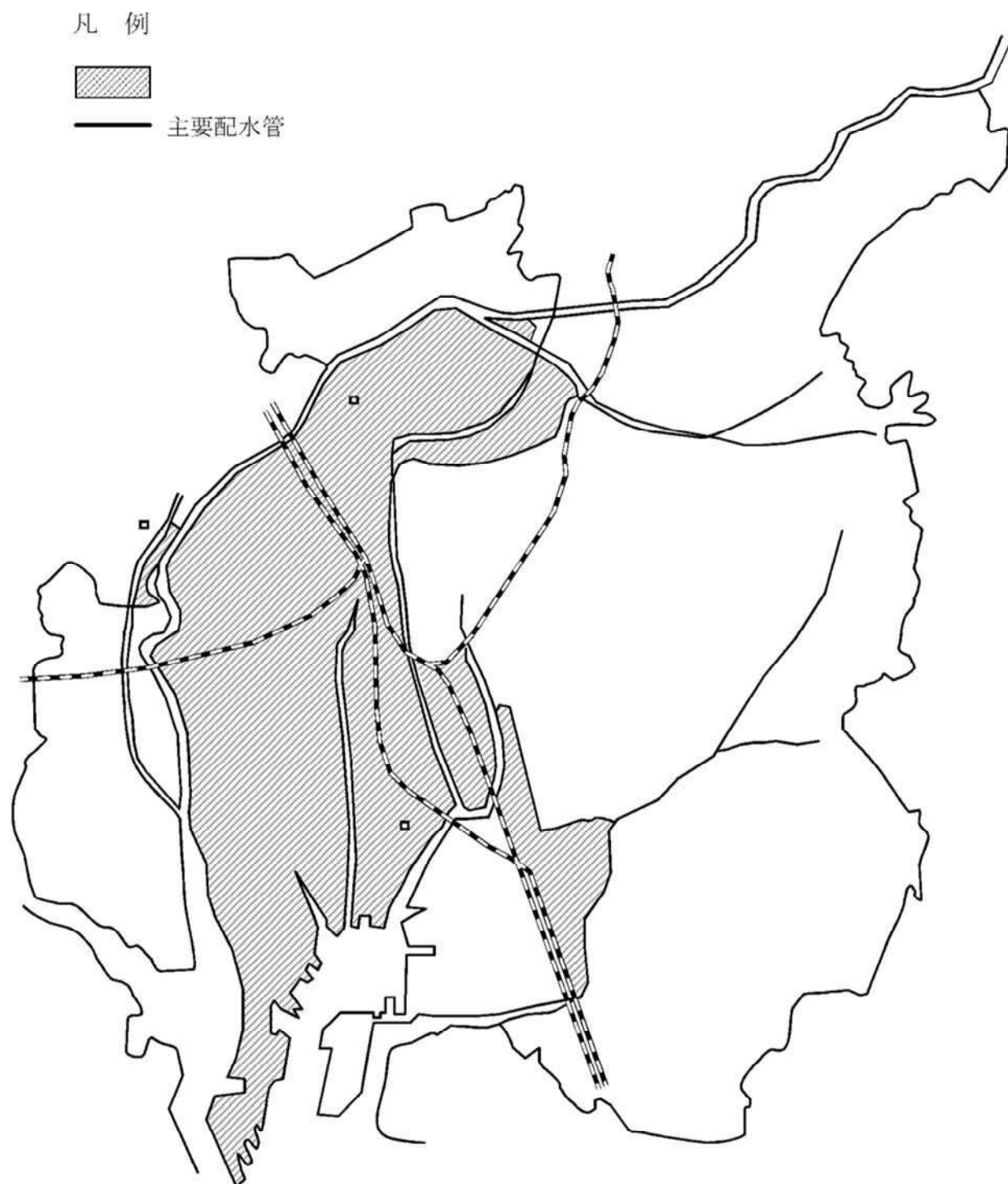
【共通編 第2章 第2節 公共施設の整備】

計画資料図 2 名古屋市水道施設位置図

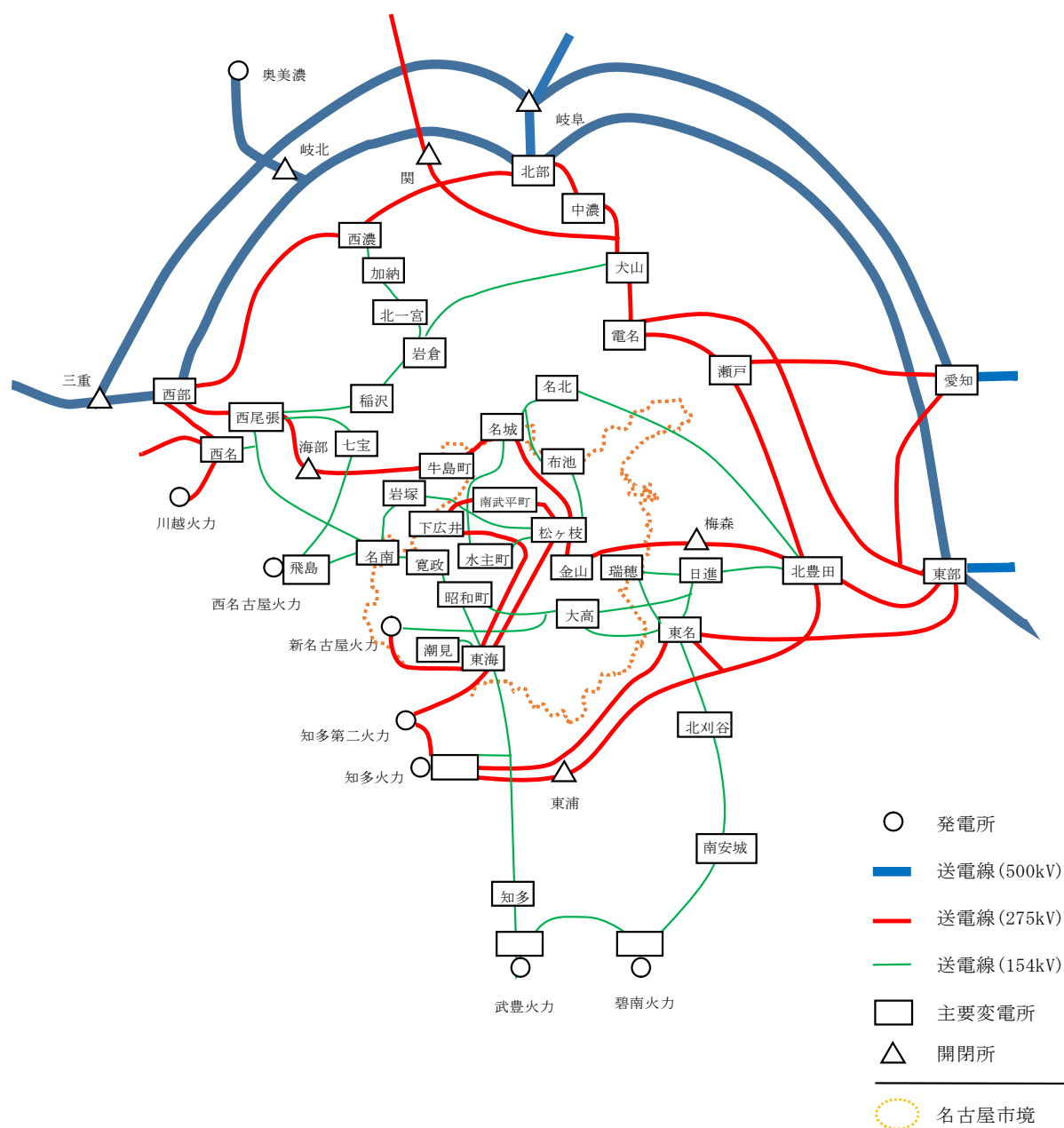


【共通編 第2章 第4節 ライフラインの整備】

計画資料図 3 名古屋市工業用水道給水区域図



計画資料図 4 名古屋市域の主な電力系統図



【共通編 第2章 第4節 ライフラインの整備】

計画資料図 5 主要導管網概要および天然ガス供給先



【共通編 第2章 第4節 ライフラインの整備】

【風水害等災害対策計画編 第1章 第23節 ライフライン施設の応急復旧】

【地震災害対策計画編 第1章 第26節 ライフライン施設の応急復旧】



計画資料図 6 南海トラフ地震臨時情報（巨大地震警戒）発表時の事前避難対象地域



※指定している事前避難対象地域は「住民事前避難対象地域」（全住民対象）であり、「高齢者等事前避難対象地域」の指定はない。