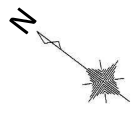


# 名古屋鉄道名古屋本線山崎川橋りょう改築及び呼続駅付近立体交差事業 施工ステップ



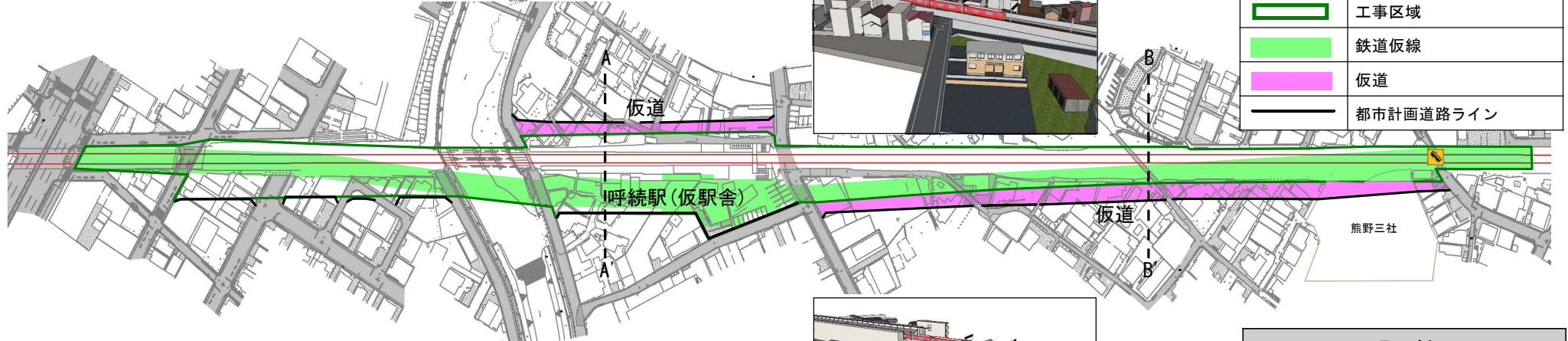
現在



凡例	
	都市計画道路ライン



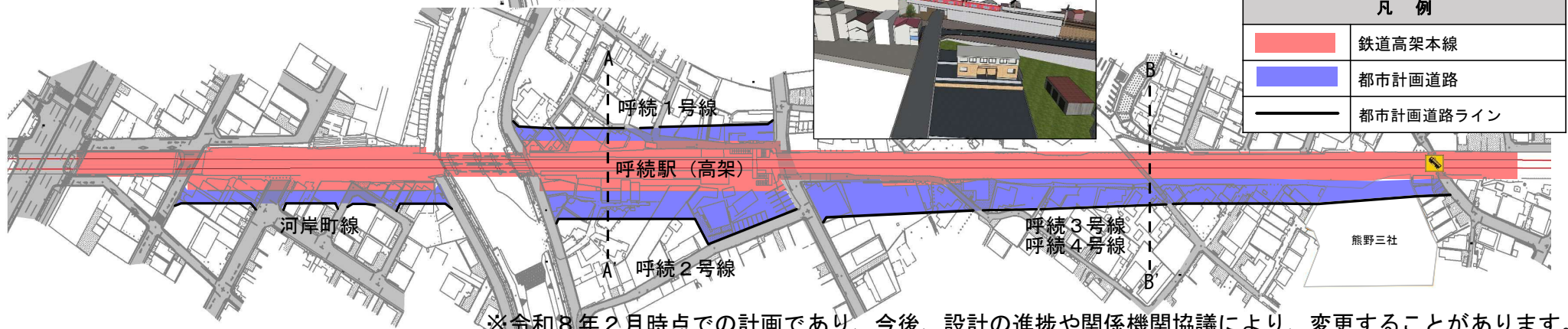
工事中



凡例	
	工事区域
	鉄道仮線
	仮道
	都市計画道路ライン



完成



凡例	
	鉄道高架本線
	都市計画道路
	都市計画道路ライン

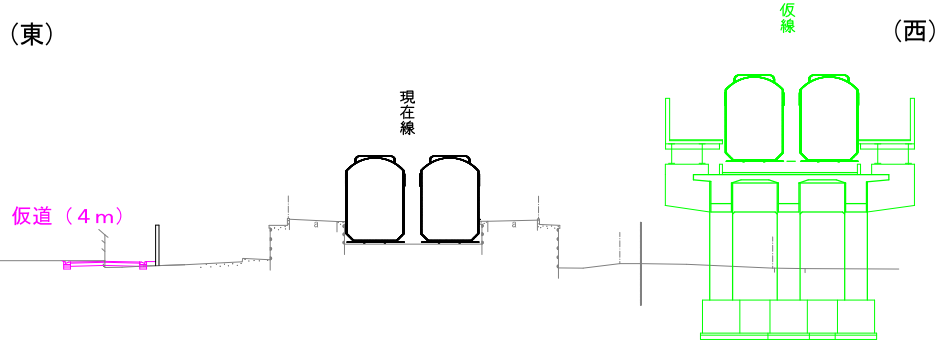


※令和8年2月時点での計画であり、今後、設計の進捗や関係機関協議により、変更することがあります。

断面図

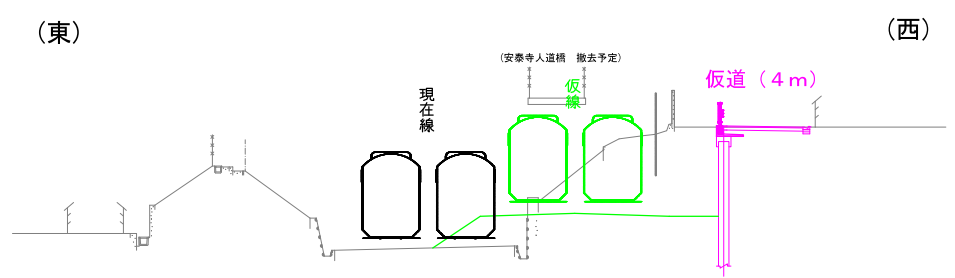
A-A' 断面

(工事中)

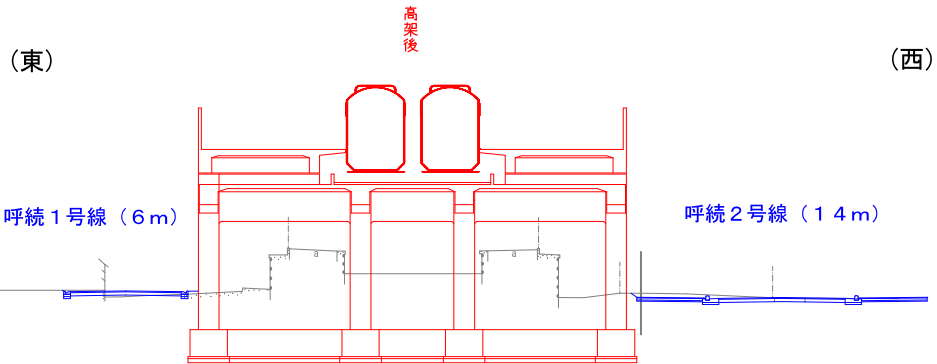


B-B' 断面

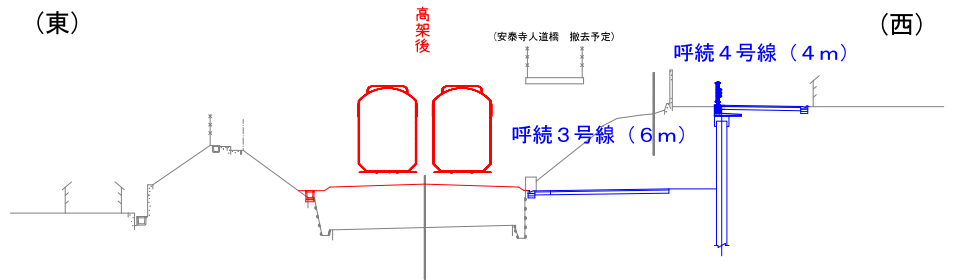
(工事中)



(完成時)



(完成時)



※令和8年2月時点での計画であり、今後、設計の進捗や関係機関協議により、変更することがあります。