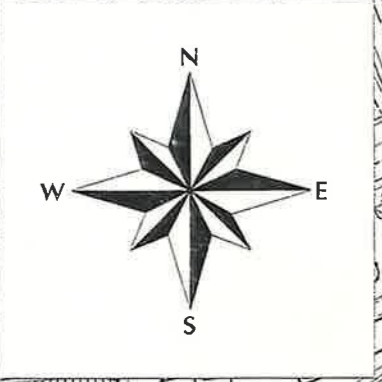











名古屋市長決定
縦覧用都市計画図書
平成16年12月
名古屋市告示第404号



凡 例

	住宅地高度利用地区計画区域及び 住宅地高度利用地区整備計画区域	
地区の細区分の表示		主要な公共施設（2号施設）
	住宅地区	 地区幹線道路（幅員12m）
	沿道地区	 公園
	文教地区	 地区施設
		 区画道路
		 緑地

1:2,500
0 20 40 80 120 160 200m