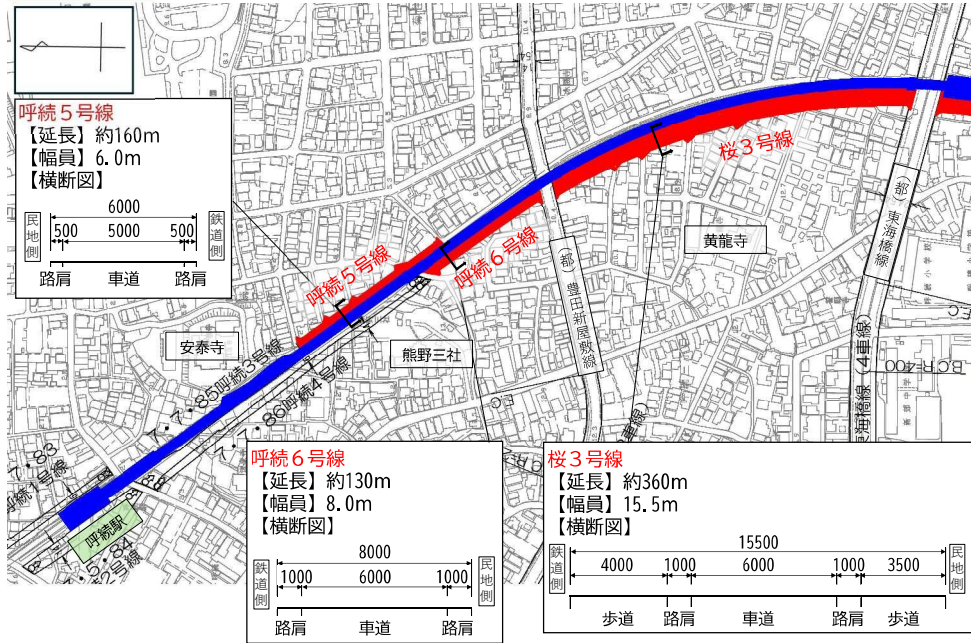
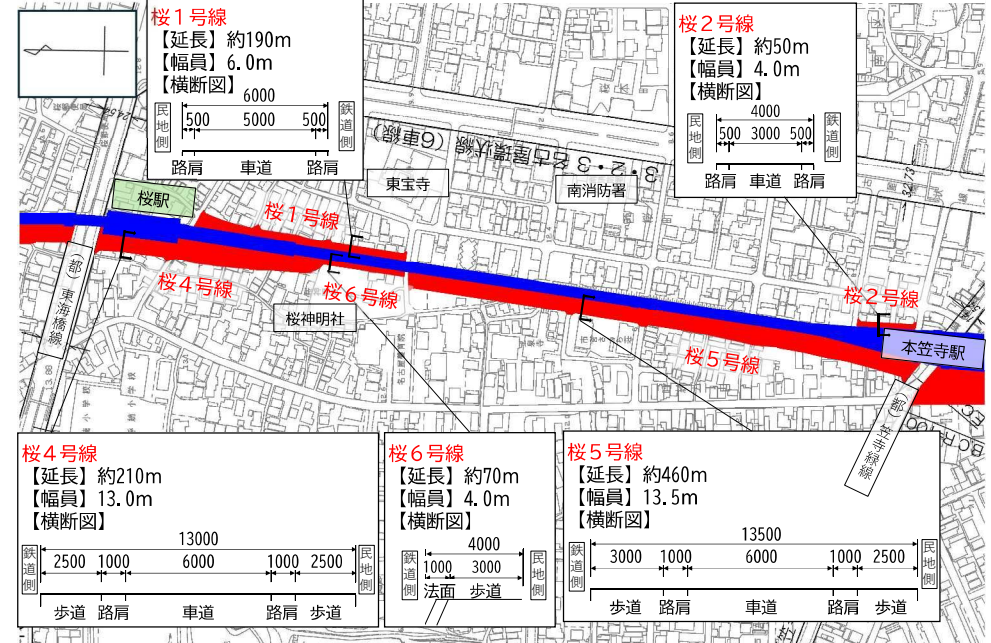


都市計画道路の案の概要①

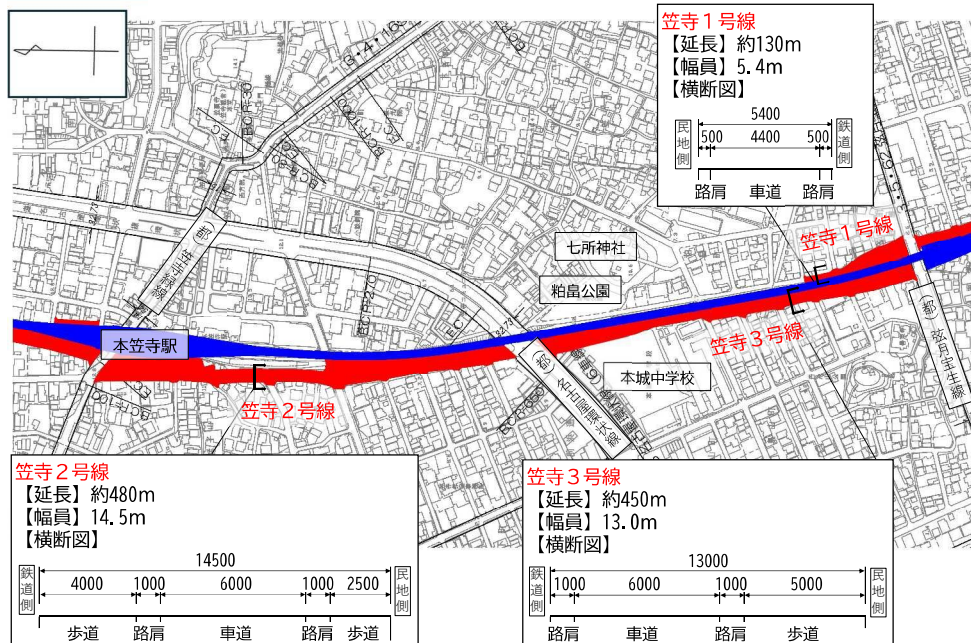


都市計画道路の案の概要②

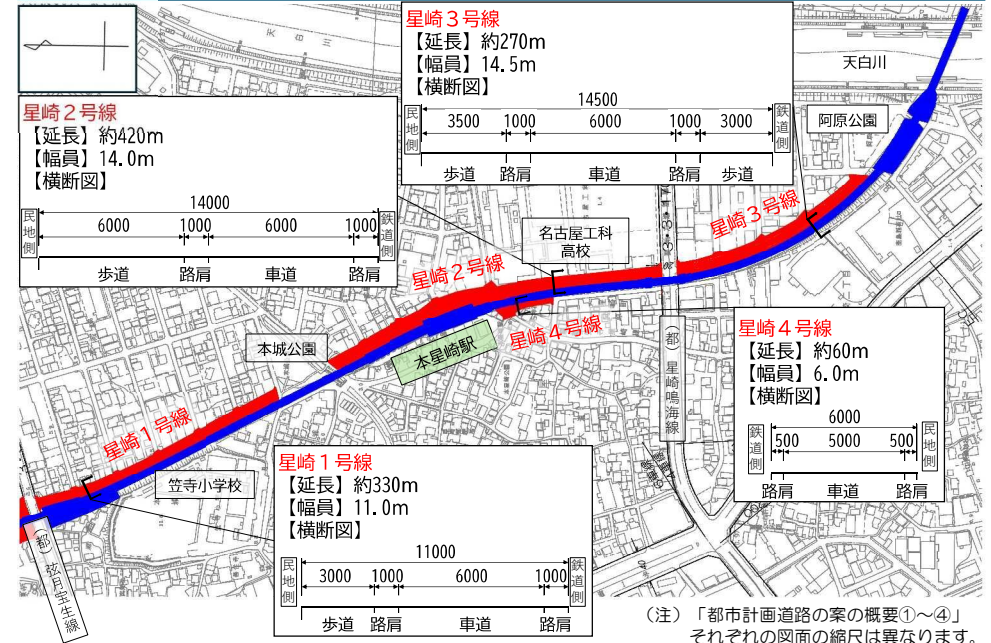
補足資料



都市計画道路の案の概要③

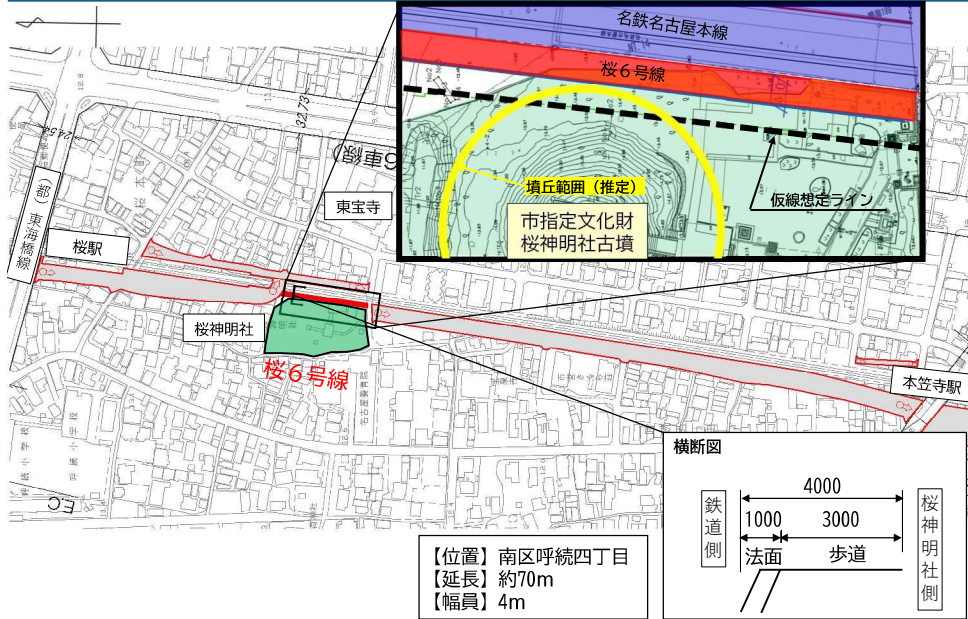


都市計画道路の案の概要④



(注)「都市計画道路の案の概要①～④」それぞれの図面の縮尺は異なります。

桜神明社古墳付近の計画について



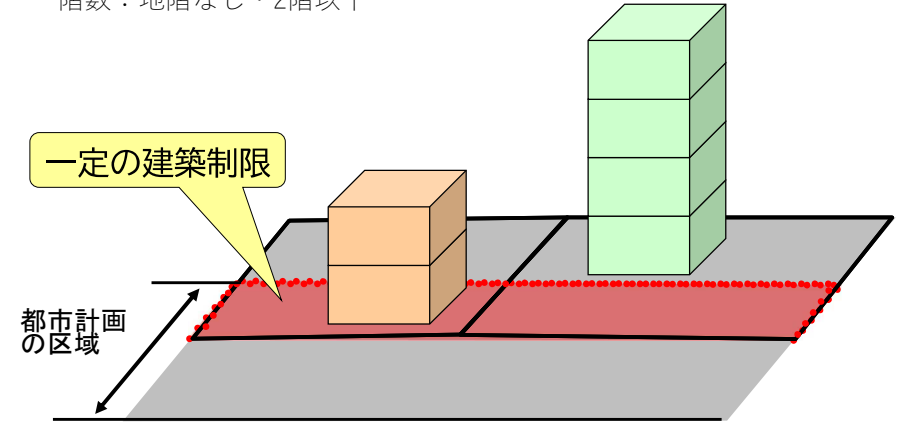
都市計画による建築制限

○建築制限の内容

都市計画（都市高速鉄道・道路）の区域では、以下の建築制限がかかります

構造：木造、鉄骨造、コンクリートブロック造

階数：地階なし・2階以下

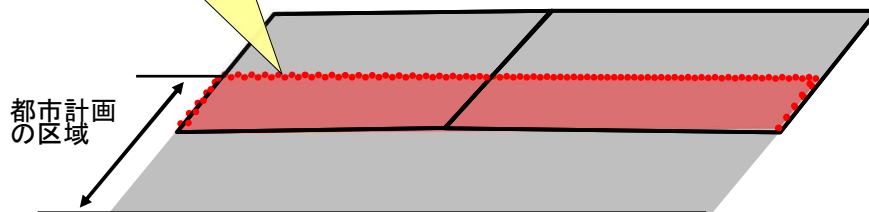


都市計画の区域に係る税制措置

○土地評価額の補正

固定資産税・都市計画税に係る
土地評価額を、5割～7割に補正

固定資産税等の算出基礎となる
土地評価額の補正



今後の流れ（都市計画決定後）

