

平成30年7月1日現在の 天白区の世帯数と人口

天白区役所総務課統計選挙係
天白区島田二丁目201番地
電話番号：052-807-3817
ファックス番号：052-801-0826
<http://www.city.nagoya.jp/tempaku/category/163-8-0-0-0-0-0-0-0.html>

天白区のプロフィール
(特記がないものは平成30年
7月1日現在)

天白区のシンボルマーク

人口	164,508	人
世帯数	77,241	世帯
面積	21.58	km ²
人口密度	7,623	人/km ²
平均年齢	44.4歳(平成30年6月1日現在)	
高齢化率	22.6%(平成30年6月1日現在) (区の人口に占める65歳以上人口の割合)	

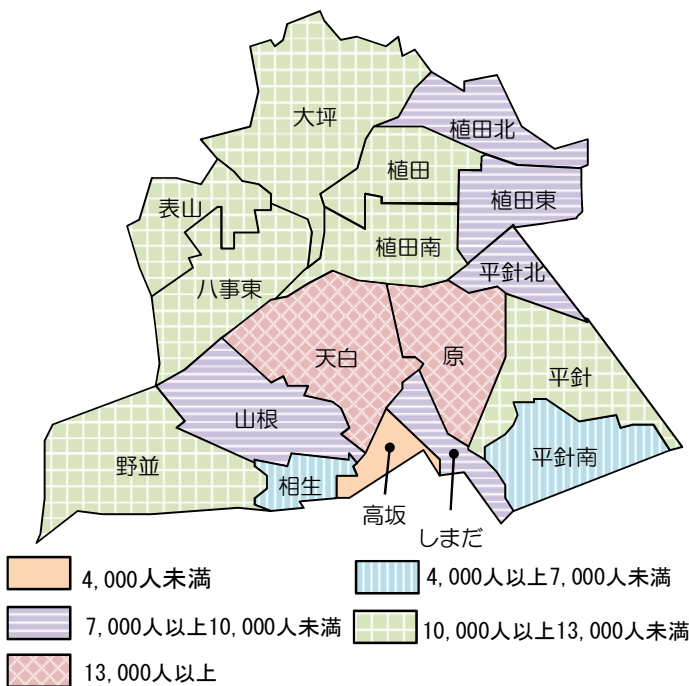


7月1日現在の人口は

164,508人です。

(6月中の自然増減は16人の増加、
社会増減は105人の増加で6月1日
時点より121人増加しました。)

天白区の学区と7月1日現在の人口

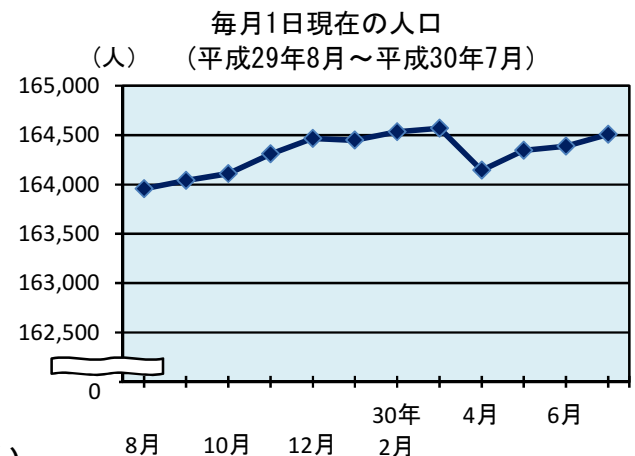
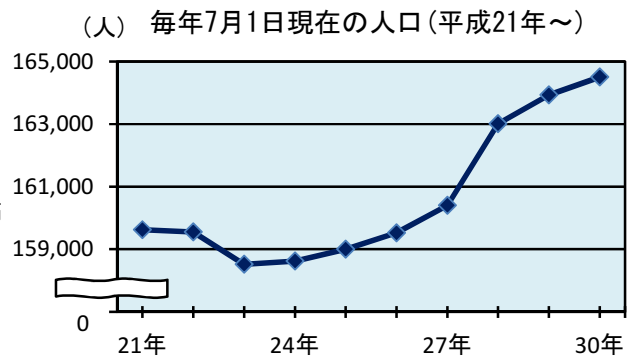
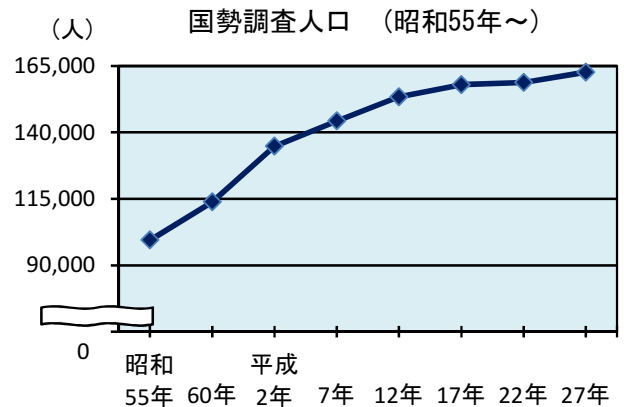


区内ランキング

人口(人)		世帯数(世帯)	
1	天白 15,195	1	天白 6,475
2	原 13,132	2	八事東 6,253
3	八事東 12,359	3	表山 6,207
4	表山 12,161	4	原 6,137
5	野並 11,903	5	植田南 5,940

人口密度(人/km ²)		対前月増加数(人)	
1	植田東 11,461	1	高坂 25
2	しまだ 11,426	2	植田 23
3	原 11,205	3	八事東 21
4	植田南 10,547	4	植田北 20
5	平針北 10,384	5	相生 19

天白区の人口の推移



学区ごとの詳しい数値は次のページをご覧ください。

平成30年7月1日現在の名古屋市の世帯数と人口 一推計人口

(面積：km²、性比：男/女×100、人口密度：人/km²)

学 区 名	面積	世帯数	人 口			自 然 動 態			社 会 動 態			性比 (女=100)	1世帯 当たり 人	人口 密度	対前月増減	
			総数	男	女	出生	死亡	差	転入	転出	差				世帯	人口
天 白 区	21.58	77,241	164,508	81,752	82,756	117	101	16	1,109	1,004	105	98.8	2.13	7,623	94	121
平 針 南	1.128	2,625	6,452	3,036	3,416	6	4	2	38	35	3	88.9	2.46	5,720	3	5
平 針	1.673	5,198	11,581	5,745	5,836	15	5	10	83	75	8	98.4	2.23	6,922	8	18
平 針 北	0.781	4,503	8,110	3,979	4,131	7	5	2	73	56	17	96.3	1.80	10,384	14	19
原	1.172	6,137	13,132	6,456	6,676	8	7	1	85	115	-30	96.7	2.14	11,205	-15	-29
植 田	1.031	5,068	10,238	5,303	4,935	15	7	8	87	72	15	107.5	2.02	9,930	-3	23
植 田 南	1.099	5,940	11,591	5,851	5,740	4	7	-3	81	109	-28	101.9	1.95	10,547	0	-31
植 田 北	1.219	2,991	7,131	3,521	3,610	5	1	4	48	32	16	97.5	2.38	5,850	10	20
植 田 東	0.796	3,656	9,123	4,471	4,652	7	3	4	69	66	3	96.1	2.50	11,461	1	7
大 坪	2.411	5,324	10,570	5,394	5,176	4	9	-5	70	62	8	104.2	1.99	4,384	13	3
八 事 東	1.470	6,253	12,359	6,523	5,836	6	4	2	79	60	19	111.8	1.98	8,407	16	21
表 山	1.180	6,207	12,161	6,089	6,072	5	9	-4	69	60	9	100.3	1.96	10,306	10	5
天 白	2.006	6,475	15,195	7,470	7,725	6	10	-4	73	65	8	96.7	2.35	7,575	2	4
山 根	1.703	3,741	8,937	4,349	4,588	4	7	-3	72	51	21	94.8	2.39	5,248	11	18
し ま だ	0.697	3,595	7,964	3,850	4,114	6	4	2	42	37	5	93.6	2.22	11,426	4	7
高 坂	0.348	1,750	3,611	1,668	1,943	4	7	-3	34	6	28	85.8	2.06	10,376	14	25
相 生	0.494	2,125	4,450	2,253	2,197	6	4	2	43	26	17	102.5	2.09	9,008	8	19
野 並	2.372	5,653	11,903	5,794	6,109	9	8	1	63	77	-14	94.8	2.11	5,018	-2	-13

注1) この資料における世帯数と人口は、平成27年国勢調査結果確定値を基礎とし、毎月の住民基本台帳人口の異動数を加減して推計したものである。

注2) 上記表における転入・転出には、職権記載・消除等を含んでいる。なお区内移動も含んでいるため、「名古屋市の世帯数と人口」における天白区の数値と一致しない。

注3) 面積は、国土地理院「平成28年全国都道府県市区町村別面積調」により、平成29年4月より更新されている。