

平成30年6月1日現在の 天白区の世帯数と人口

天白区役所総務課統計選挙係
 天白区島田二丁目201番地
 電話番号：052-807-3817
 ファックス番号：052-801-0826
<http://www.city.nagoya.jp/tempaku/category/163-8-0-0-0-0-0-0-0.html>

天白区のプロフィール
 (特記がないものは平成30年
 6月1日現在)

天白区のシンボルマーク

人口 164,387 人
 世帯数 77,147 世帯
 面積 21.58 km²
 人口密度 7,618 人/km²
 平均年齢 44.4歳(平成30年5月1日現在)
 高齢化率 22.6%(平成30年5月1日現在)
 (区の人口に占める65歳以上人口の割合)

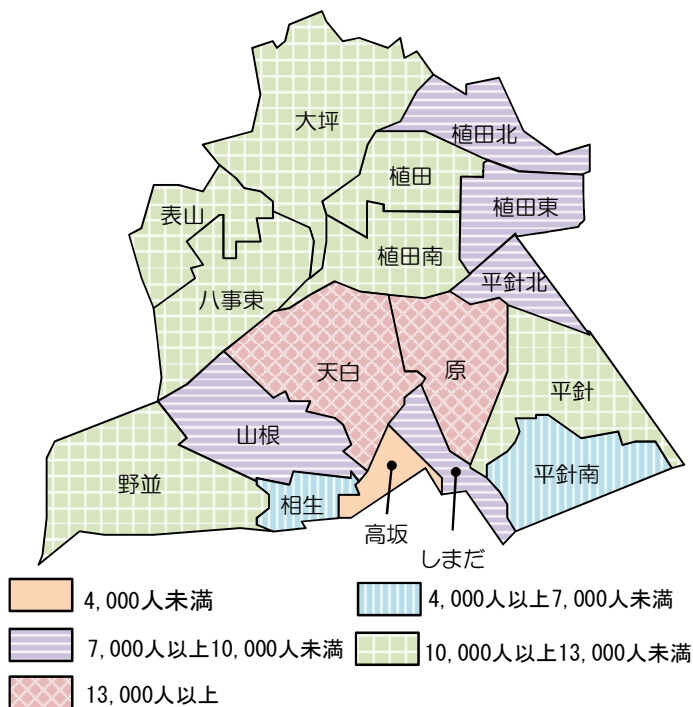


6月1日現在の人口は

164,387人です。

(5月中の自然増減は7人の増加、
 社会増減は33人の増加で5月1日
 時点より40人増加しました。)

天白区の学区と6月1日現在の人口

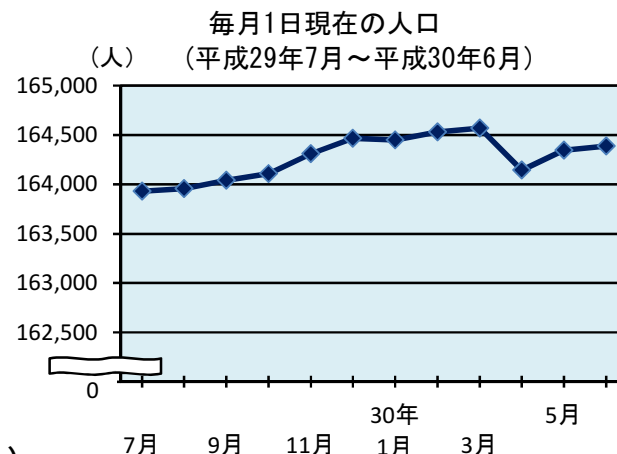
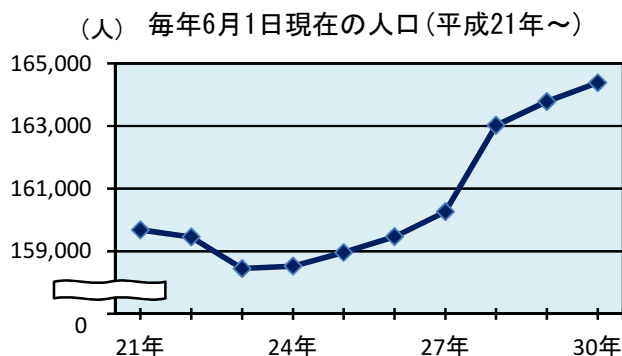
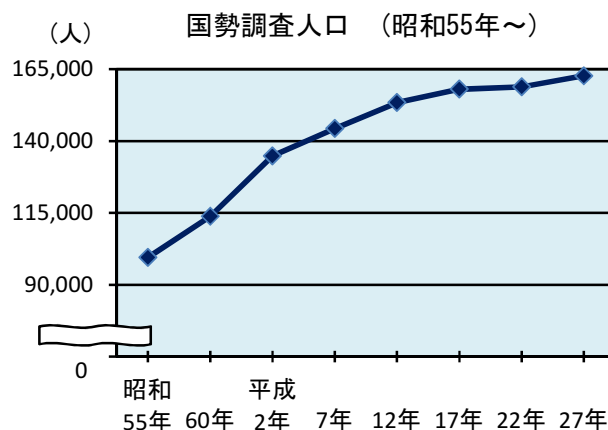


区内ランキング

人口(人)		世帯数(世帯)	
1	天白 15,191	1	天白 6,473
2	原 13,161	2	八事東 6,237
3	八事東 12,338	3	表山 6,197
4	表山 12,156	4	原 6,152
5	野並 11,916	5	植田南 5,940

人口密度(人/km ²)		対前月増加数(人)	
1	植田東 11,452	1	平針北 26
2	しまだ 11,416	2	相生 25
3	原 11,230	3	山根 20
4	植田南 10,575	4	八事東 19
5	平針北 10,360	5	原 18

天白区の人口の推移



学区ごとの詳しい数値は次のページをご覧ください。

平成30年6月1日現在の名古屋市の世帯数と人口 一推計人口

(面積：km²、性比：男/女×100、人口密度：人/km²)

学 区 名	面積	世帯数	人 口			自 然 動 態			社 会 動 態			性比 (女=100)	1世帯 当たり 人	人口 密度	対前月増減	
			総数	男	女	出生	死亡	差	転入	転出	差				世帯	人口
天 白 区	21.58	77,147	164,387	81,692	82,695	142	135	7	1,152	1,119	33	98.8	2.13	7,618	92	40
平 針 南	1.128	2,622	6,447	3,036	3,411	7	8	-1	44	34	10	89.0	2.46	5,715	0	9
平 針	1.673	5,190	11,563	5,732	5,831	11	10	1	93	101	-8	98.3	2.23	6,912	4	-7
平 針 北	0.781	4,489	8,091	3,966	4,125	11	3	8	75	57	18	96.1	1.80	10,360	16	26
原	1.172	6,152	13,161	6,465	6,696	16	6	10	113	105	8	96.6	2.14	11,230	19	18
植 田	1.031	5,071	10,215	5,285	4,930	8	5	3	95	111	-16	107.2	2.01	9,908	-2	-13
植 田 南	1.099	5,940	11,622	5,865	5,757	15	9	6	105	98	7	101.9	1.96	10,575	14	13
植 田 北	1.219	2,981	7,111	3,511	3,600	5	4	1	42	43	-1	97.5	2.39	5,833	0	0
植 田 東	0.796	3,655	9,116	4,465	4,651	5	6	-1	52	54	-2	96.0	2.49	11,452	1	-3
大 坪	2.411	5,311	10,567	5,398	5,169	5	13	-8	79	97	-18	104.4	1.99	4,383	-1	-26
八 事 東	1.470	6,237	12,338	6,511	5,827	15	6	9	91	81	10	111.7	1.98	8,393	14	19
表 山	1.180	6,197	12,156	6,087	6,069	3	10	-7	80	79	1	100.3	1.96	10,302	13	-6
天 白	2.006	6,473	15,191	7,472	7,719	13	15	-2	76	66	10	96.8	2.35	7,573	4	8
山 根	1.703	3,730	8,919	4,343	4,576	11	3	8	53	41	12	94.9	2.39	5,237	12	20
し ま だ	0.697	3,591	7,957	3,846	4,111	5	9	-4	24	41	-17	93.6	2.22	11,416	-9	-21
高 坂	0.348	1,736	3,586	1,655	1,931	2	10	-8	11	14	-3	85.7	2.07	10,305	-4	-11
相 生	0.494	2,117	4,431	2,249	2,182	3	2	1	43	19	24	103.1	2.09	8,970	10	25
野 並	2.372	5,655	11,916	5,806	6,110	7	16	-9	76	78	-2	95.0	2.11	5,024	1	-11

注1) この資料における世帯数と人口は、平成27年国勢調査結果確定値を基礎とし、毎月の住民基本台帳人口の異動数を加減して推計したものである。

注2) 上記表における転入・転出には、職権記載・消除等を含んでいる。なお区内移動も含んでいるため、「名古屋市の世帯数と人口」における天白区の数値と一致しない。

注3) 面積は、国土地理院「平成28年全国都道府県市区町村別面積調」により、平成29年4月より更新されている。