

航空写真 (H 2 3 撮影)

延長 892 m

着手済 538 m

未施工 179 m

着手済 175 m

下山畑交差点

①

②

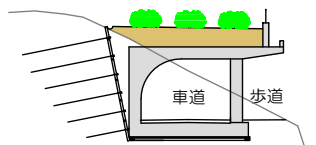
③

久方口



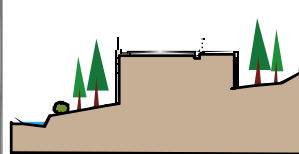
整備済みの道路施設について

シェルター構造部



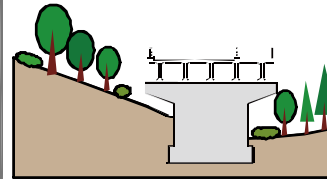
植生回復や森の連続性を図るため、道路上部を覆土し緑化している

よう壁部

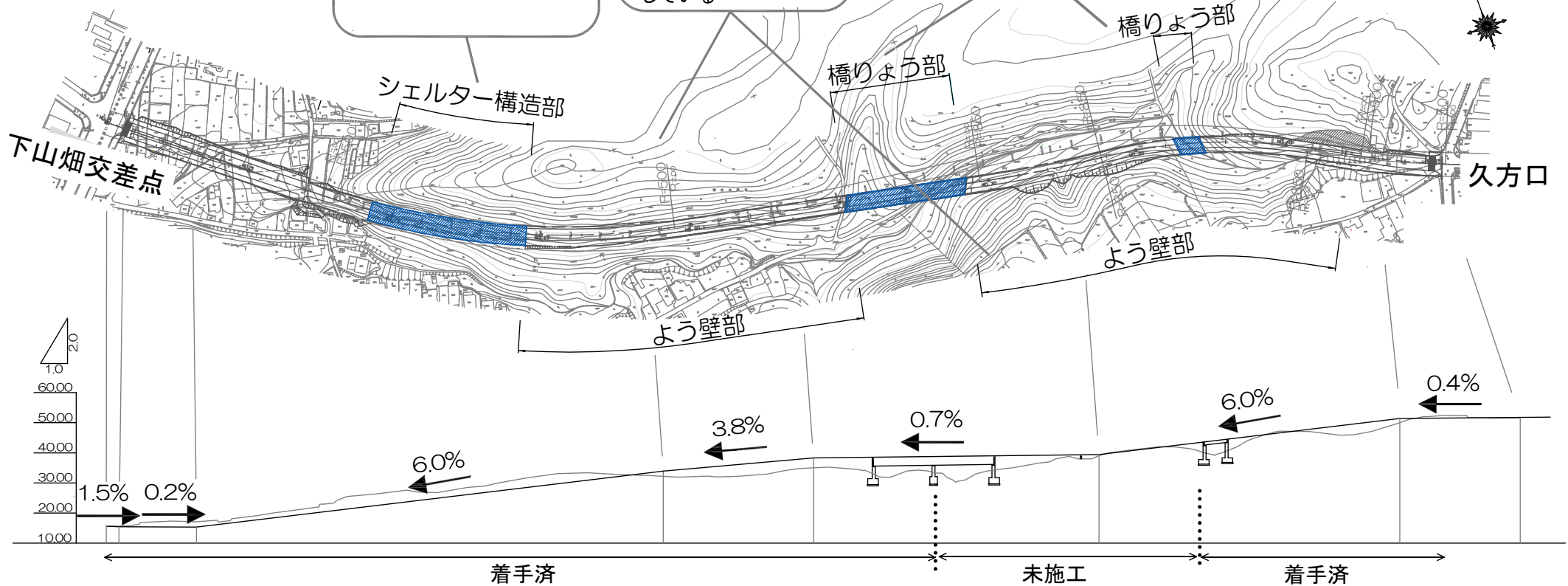


改変面積を小さくするため、盛土斜面を垂直なよう壁構造にしている

橋りょう部



小動物の移動経路とみずみちの確保を図るため、谷底部や沢筋は橋りょう構造にしている



注) 数字は縦断勾配を示します。