

つゆ はし がっ く
露橋学区



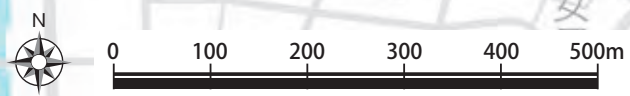
凡例


- 指定避難所
- 兼指定緊急避難場所
- 指定緊急避難場所
- 応急給水施設
- 地下式給水栓
- 区界
- 学区界
- 県道及び主要市道

私の避難場所

	指定避難所									
	指定緊急避難場所	<table border="1"> <tr> <td>洪水・内水氾濫</td> <td></td> </tr> <tr> <td>津波</td> <td></td> </tr> <tr> <td>地震</td> <td></td> </tr> <tr> <td>大規模火災</td> <td></td> </tr> </table>	洪水・内水氾濫		津波		地震		大規模火災	
	洪水・内水氾濫									
	津波									
	地震									
大規模火災										


(注) 避難マップの指定緊急避難場所には、上記表の災害種別記号がついており、表示のある災害については避難が可能です。



① 指定避難所 

施設名	所在地	設備情報						
		既設スロープ	簡易式スロープ	福祉避難スペース	車いす対応トイレ	洋式トイレ	エレベーター	発電機
3 露橋小学校	露橋一丁目9-41	○	○	○	×	○	×	○
4 露橋コミュニティセンター	露橋二丁目13-1	○	×	×	○	△	×	×
5 露橋スポーツセンター	露橋二丁目14-1	—	×	○	○	○	○	×
6 ナゴヤ球場	露橋二丁目12-1	—	×	×	○	○	○	×

(注)3、5及び6の2階以上並びに4は洪水・内水氾濫の指定緊急避難場所、3の3階以上は津波の指定緊急避難場所、3のグラウンド並びに4及び6の屋外は地震及び大規模火災の指定緊急避難場所にもなります。4の洋式トイレは、女性用トイレの中にあります。

② 指定緊急避難場所(津波) 


施設名	所在地
B-1 石場荘	石場町1-50
B-2 KTハウス	柳島町4-39
B-3 サンつゆはし	露橋一丁目30-24

③ 指定緊急避難場所(地震・大規模火災) 

施設名	所在地
B-4 露橋公園周辺	露橋一丁目、露橋二丁目

③ 指定避難所設備の様子

つゆはししょうがっこう 露橋小学校 福祉避難スペース
 たいいくかんいりぐち 体育館入口スロープ (西校舎1階トワイライトスクール)
 つゆはし 露橋コミュニティセンター
 かいくるま たいおう 1階車いす対応トイレ



つゆはし 露橋スポーツセンター
 福祉避難スペース(1階剣道場)



つゆはし 露橋スポーツセンター
 かいくるま たいおう 1階車いす対応トイレ



きゆうじょう ナゴヤ球場
 かいくるま たいおう 2階車いす対応トイレ

