









にし なか じま がっ く
西中島学区












私の避難場所

<p>指定避難所  </p>		
<p>指定緊急避難場所  </p>	<p>洪水・内水氾濫 </p>	
	<p>津波 </p>	
	<p>地震 </p>	
	<p>大規模火災 </p>	

（注）避難マップの指定緊急避難場所には、左記表の災害種別記号がついており、表示のある災害については避難が可能です。


凡例

-  指定避難所兼指定緊急避難場所
-  指定避難所
-  指定緊急避難場所
-  応急給水施設
-  地下式給水栓
-  区界
-  学区界
-  国道
-  県道及び主要市道

① 指定避難所 

施設名	所在地	設備情報						
		既設スロープ	簡易式スロープ	福祉避難スペース	車いす対応トイレ	洋式トイレ	エレベーター	発電機
37 西中島小学校	西中島二丁目301	○	×	○	○	○	×	○
38 和光保育園	東起町1-14-1	×	×	×	×	○	×	×

(注) 37の2階以上は洪水・内水氾濫の指定緊急避難場所、37の3階以上は津波の指定緊急避難場所、37のグラウンドは地震の指定緊急避難場所にもなります。

② 指定緊急避難場所(津波) 

施設名	所在地
M-1 新東起荘	東起町1-15-1
M-2 グランド三栄	西中島一丁目603
M-3 OS・SKY マンション西中島II	西中島二丁目606
M-4 第2三栄ハイツ	西中島一丁目506
M-5 ボナール畑田	昭和橋通6-16
M-6 パーシモンガーデン	中島新町四丁目1312
M-7 第2中柳ハイツ	西中島一丁目510
M-8 カサ・フェリス中柳	西中島二丁目502
M-9 シティライフ東起	東起町1-66-1
M-10 NATURE AND AIR	畑田町3-43-1
M-11 畑田荘7棟	畑田町2-6

③ 指定避難所設備の様子

西中島小学校
北校舎入口スロープ



西中島小学校
福祉避難スペース(南校舎1階和室)



西中島小学校
西校舎1階車いす対応トイレ

