









まん ば がっ く  
万場学区

**!** わたし ひなん ば しょ  
私の避難場所


指定避難所  	
指定緊急 避難場所  	こうずい ないすいはんらん 洪水・内水氾濫 
	つ なみ 津 波 
	じ ちん 地 震 
	だいき ぼ かざい 大規模火災 

ちゆう ひなん しょう  
(注)避難マップの指定  
緊急避難場所には、左  
記表の災害種別記号  
がついており、表示の  
ある災害については  
避難が可能です。

はん れい  
凡例

-  指定避難所
-  兼指定緊急避難場所
-  指定避難所
-  指定緊急避難場所
-  応急給水施設
-  地下式給水栓
-  警察署・交番
- 区界      - - - 学区界
-  国道
-  県道及び主要市道




① 指定避難所 

施設名	所在地	設備情報						
		既設 スロープ	簡易式 スロープ	福祉避難 スペース	車いす対応 トイレ	洋式トイレ	エレベーター	発電機
61 万場小学校	万場四丁目1106	○	○	○	—	○	×	○
62 吉津集会所	吉津二丁目127	—	×	×	×	○	×	×

(注)61の3階以上は洪水・内水氾濫及び津波の指定緊急避難場所、61のグラウンドは地震の指定緊急避難場所にもなります。

61の車いす対応トイレは、立入禁止場所にあります。

② 指定緊急避難場所(津波) 

施設名	階数	所在地
U-1 万場南荘	3階以上	万場一丁目101
U-2 万場荘1棟・2棟	3階以上	大地1-7
U-3 万場荘3棟・4棟	3階以上	大地1-6
U-4 万場北荘1棟・2棟・3棟	3階以上	大地1-2
U-5 万場北荘4棟	3階以上	大地1-1
U-6 山崎ビル	3階以上	吉津三丁目1906
U-7 県営万場東住宅東棟・南棟	3階以上	万場一丁目1101

③ 指定緊急避難場所(地震・大規模火災)   

施設名	所在地
U-8 万場大橋緑地一帯	富田町大字万場

④ 指定避難所設備の様子

万場小学校  
簡易式スロープ



万場小学校  
福祉避難スペース(体育館)

