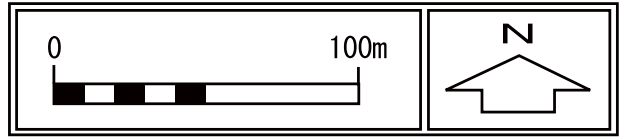


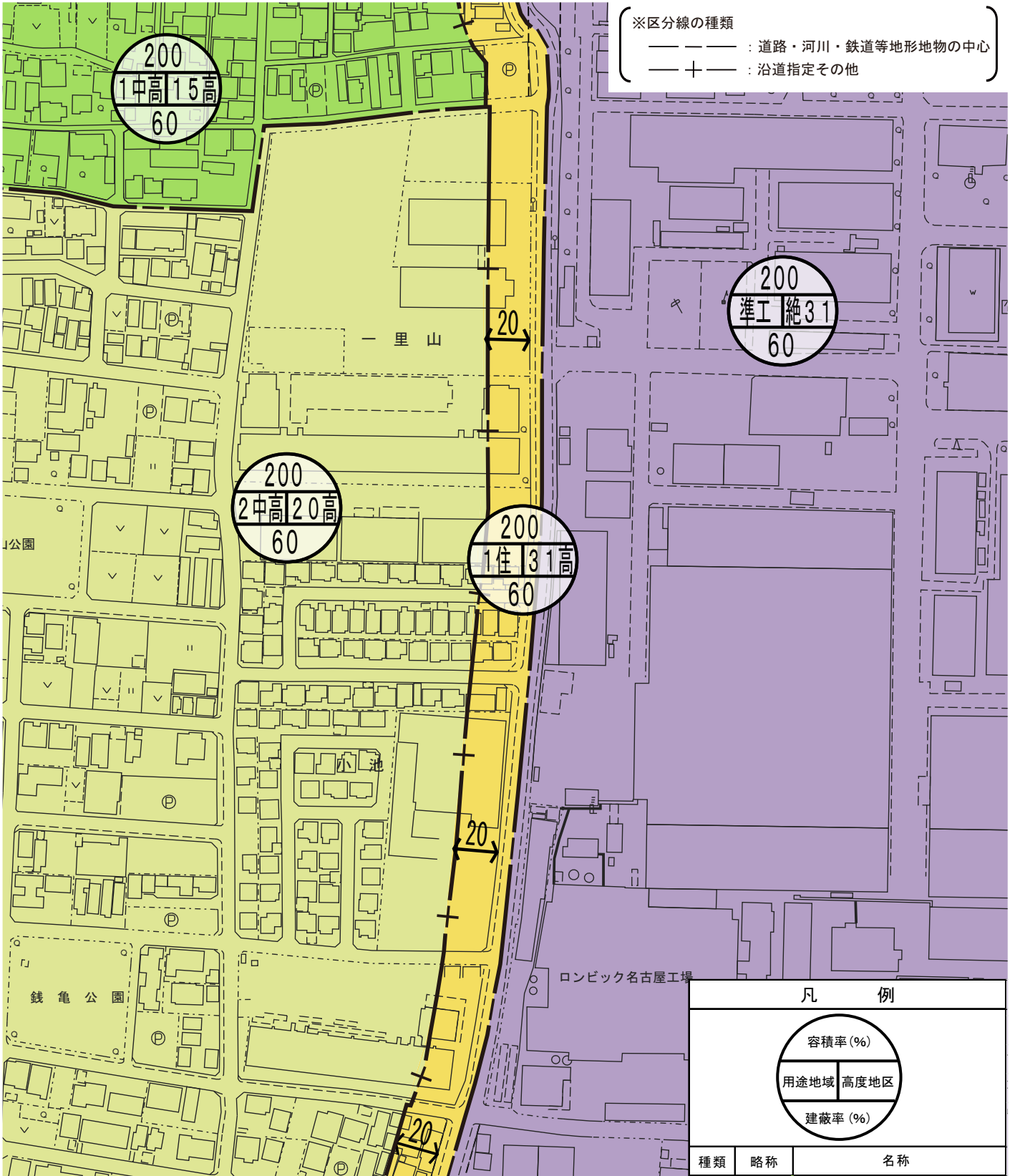
計画図

(枇杷島野田町線沿道地区)

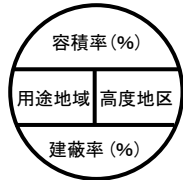


縮尺 1/2,500

※区分線の種類
 - - - : 道路・河川・鉄道等地形地物の中心
 - + - : 沿道指定その他



凡 例



種類	略称	名称
用途 地域	1中高	第1種中高層住居専用地域
	2中高	第2種中高層住居専用地域
	1住	第1種住居地域
	準工	準工業地域
高度 地区	15高	15m高度地区
	20高	20m高度地区
	31高	31m高度地区
	絶31	絶対高31m高度地区