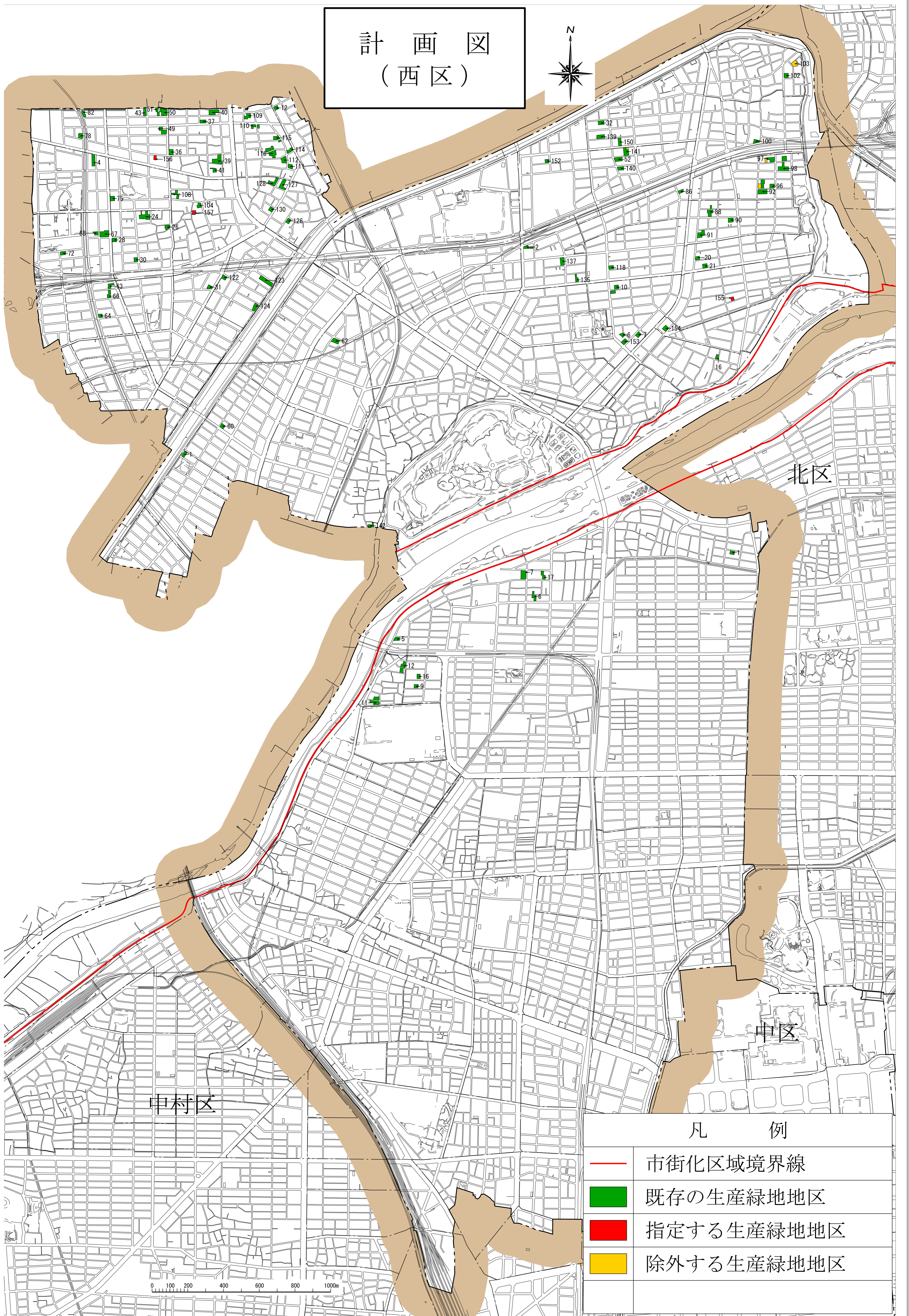



# 計画図 (西区)







北区

中区

申村区

## 凡 例

-  市街化区域境界線
-  既存の生産緑地地区
-  指定する生産緑地地区
-  除外する生産緑地地区

0 100 200 400 600 800 1000m